

山形県地域防災計画（資料編） 収録資料一覧

1 法令等

(1) 条例

- ① 山形県防災会議条例…………… 1-1
(山形県環境エネルギー部危機管理・くらし安心局危機管理課)
- ② 山形県災害対策本部条例…………… 1-3
(山形県環境エネルギー部危機管理・くらし安心局危機管理課)
- ③ 災害に際し応急措置の業務に従事した者に係る損害補償に関する条例…………… 1-4
(山形県環境エネルギー部危機管理・くらし安心局危機管理課)
- ④ 山形県防災基本条例…………… 1-11
(山形県環境エネルギー部危機管理・くらし安心局危機管理課)

(2) 規約・規程

- ① 山形県防災会議運営規程…………… 1-20
(山形県環境エネルギー部危機管理・くらし安心局危機管理課)

(3) 要綱

- ① 山形県災害対策本部運営要綱…………… 1-22
(山形県環境エネルギー部危機管理・くらし安心局危機管理課)
- ② 山形県自主防災組織整備推進要綱…………… 1-38
(山形県環境エネルギー部危機管理・くらし安心局危機管理課)
- ③ 山形県液化石油ガス事故等災害対策要綱…………… 1-40
(山形県環境エネルギー部危機管理・くらし安心局危機管理課)
- ④ 市町村総合防災訓練実施要綱…………… 1-42
(山形県環境エネルギー部危機管理・くらし安心局危機管理課)
- ⑤ 山形県防災資機材等管理運営要綱…………… 1-44
(山形県環境エネルギー部危機管理・くらし安心局危機管理課)
- ⑥ 山形県消防防災ヘリコプター運航管理要綱・緊急運航要領…………… 1-52
(山形県環境エネルギー部危機管理・くらし安心局危機管理課)

(4) 要領

- ① 山形県災害報告取扱要領…………… 1-78
(山形県環境エネルギー部危機管理・くらし安心局危機管理課)
- ② 山形県総合防災訓練基準要領…………… 1-82
(山形県環境エネルギー部危機管理・くらし安心局危機管理課)
- ③ 山形県消防防災ヘリコプター市町村防災訓練等参加取扱要領…………… 1-83
(山形県環境エネルギー部危機管理・くらし安心局危機管理課)

(5) 計画

- ① 大規模災害発生時におけるヘリコプター等の災害対策活動計画…………… 1-89
(山形県環境エネルギー部危機管理・くらし安心局危機管理課)

- (6) 基準・指針
 - ① 市町村消防計画の基準…………… 1-99
(山形県環境エネルギー部危機管理・くらし安心局危機管理課)
 - ② 災害対策用臨時ヘリポート設定基準…………… 1-104
(山形県環境エネルギー部危機管理・くらし安心局危機管理課)
- (7) 災害救助法関係
 - ① 災害救助法適用基準及び早見表…………… 1-105
(山形県環境エネルギー部危機管理・くらし安心局危機管理課)
 - ② 災害救助法適用状況…………… 1-109
(山形県環境エネルギー部危機管理・くらし安心局危機管理課)

2 協定・覚書・契約書

- (1) 国・都道府県・市町村関係
 - ① 全国都道府県における災害時の広域応援に関する協定…………… 2-1
(山形県環境エネルギー部危機管理・くらし安心局危機管理課)
 - ② 大規模災害時の北海道・東北8道県相互応援に関する協定…………… 2-13
(山形県環境エネルギー部危機管理・くらし安心局危機管理課)
 - ③ 大規模災害時等の北海道・東北8道県相互応援に関する協定実施細目…………… 2-18
(山形県環境エネルギー部危機管理・くらし安心局危機管理課)
 - ④ 防災上の連携・協力に関する協定(新潟県)…………… 2-24
(山形県環境エネルギー部危機管理・くらし安心局危機管理課)
 - ⑤ 防災上の連携・協力に関する協定(宮城県)…………… 2-25
(山形県環境エネルギー部危機管理・くらし安心局危機管理課)
 - ⑥ 防災上の連携・協力に関する協定(福島県)…………… 2-26
(山形県環境エネルギー部危機管理・くらし安心局危機管理課)
 - ⑦ 防災上の連携・協力に関する協定(秋田県)…………… 2-27
(山形県環境エネルギー部危機管理・くらし安心局危機管理課)
 - ⑧ 防災情報の受配信に関する協定…………… 2-28
(山形県県土整備部管理課)
 - ⑨ ヘリコプターによる災害映像情報の提供に関する協定…………… 2-30
(山形県県土整備部管理課)
 - ⑩ 災害派遣に関する山形県知事と陸上自衛隊第6師団長との協定書…………… 2-32
(山形県環境エネルギー部危機管理・くらし安心局危機管理課)
 - ⑪ 山形県と気象庁が共同して行う土砂災害警戒情報に関する協定…………… 2-34
(山形県県土整備部砂防・災害対策課)
 - ⑫ 東北地域における工業用水道災害時等の相互応援に関する協定…………… 2-36
(山形県企業局公営事業課)
 - ⑬ 大規模災害時の山形県市町村広域相互応援に関する協定…………… 2-42
(山形県環境エネルギー部危機管理・くらし安心局危機管理課)

- ⑭ 大規模災害時の山形県市町村広域相互応援に関する協定の運用について…………… 2-44
 (山形県環境エネルギー部危機管理・くらし安心局危機管理課)
- (2) 報道機関関係
- ① 災害対策基本法施行令第 22 条に基づく協定 (NHK山形放送局) …………… 2-46
 (山形県環境エネルギー部危機管理・くらし安心局危機管理課)
- ② 災害時の放送に関する協定 (YBC、YTS) …………… 2-47
 (山形県環境エネルギー部危機管理・くらし安心局危機管理課)
- ③ 災害時の放送に関する協定 (TUY) …………… 2-48
 (山形県環境エネルギー部危機管理・くらし安心局危機管理課)
- ④ 災害時の放送に関する協定 (エフエム山形) …………… 2-49
 (山形県環境エネルギー部危機管理・くらし安心局危機管理課)
- ⑤ 災害時の放送に関する協定 (SAY) …………… 2-50
 (山形県環境エネルギー部危機管理・くらし安心局危機管理課)
- ⑥ 災害時の放送に関する協定 (ケーブルテレビ山形) …………… 2-51
 (山形県環境エネルギー部危機管理・くらし安心局危機管理課)
- ⑦ 災害時の放送に関する協定 (ニューメディア) …………… 2-52
 (山形県環境エネルギー部危機管理・くらし安心局危機管理課)
- ⑧ 災害時等における報道要請に関する協定 (山形新聞) …………… 2-53
 (山形県環境エネルギー部危機管理・くらし安心局危機管理課)
- ⑨ 災害時等における報道要請に関する協定 (荘内日報) …………… 2-54
 (山形県環境エネルギー部危機管理・くらし安心局危機管理課)
- ⑩ 災害時等における報道要請に関する協定 (米沢新聞) …………… 2-55
 (山形県環境エネルギー部危機管理・くらし安心局危機管理課)
- ⑪ 災害時等における報道要請に関する協定 (朝日新聞山形支局) …………… 2-56
 (山形県環境エネルギー部危機管理・くらし安心局危機管理課)
- ⑫ 災害時等における報道要請に関する協定 (毎日新聞山形支局) …………… 2-57
 (山形県環境エネルギー部危機管理・くらし安心局危機管理課)
- ⑬ 災害時等における報道要請に関する協定 (読売新聞山形支局) …………… 2-58
 (山形県環境エネルギー部危機管理・くらし安心局危機管理課)
- ⑭ 災害時等における報道要請に関する協定 (日経新聞山形支局) …………… 2-59
 (山形県環境エネルギー部危機管理・くらし安心局危機管理課)
- ⑮ 災害時等における報道要請に関する協定 (産経新聞山形支局) …………… 2-60
 (山形県環境エネルギー部危機管理・くらし安心局危機管理課)
- ⑯ 災害時等における報道要請に関する協定 (河北新報山形総局) …………… 2-61
 (山形県環境エネルギー部危機管理・くらし安心局危機管理課)
- ⑰ 災害時等における報道要請に関する協定 (共同通信山形支局) …………… 2-62
 (山形県環境エネルギー部危機管理・くらし安心局危機管理課)
- ⑱ 災害時等における報道要請に関する協定 (時事通信山形支局) …………… 2-63
 (山形県環境エネルギー部危機管理・くらし安心局危機管理課)

(3) 医療救護関係

- ① 災害救助法により県の行う医療、助産、死体処理を
日本赤十字社山形県支部に委託する契約書…………… 2-64
(山形県健康福祉部地域福祉推進課)
- ② 災害救助に関する山形県知事と山形県医師会会長との協定書…………… 2-74
(山形県健康福祉部地域医療対策課)
- ③ 災害時における心理ケアに関する協定書(山形県臨床心理士会)…………… 2-77
(山形県環境エネルギー部危機管理・くらし安心局危機管理課)
- ④ 災害時における医療救護に関する協定書(山形県看護協会)…………… 2-79
(山形県環境エネルギー部危機管理・くらし安心局危機管理課)
- ⑤ 災害時における医療救護に関する協定書(山形県薬剤師会)…………… 2-81
(山形県環境エネルギー部危機管理・くらし安心局危機管理課)
- ⑥ 災害時における医薬品等の供給に関する協定(山形県医薬品卸業協会)…………… 2-83
(山形県健康福祉部健康福祉企画課)
- ⑦ 災害時における医療機器等の供給に関する協定(東北医療機器協会山形県支部)…………… 2-85
(山形県健康福祉部健康福祉企画課)
- ⑧ 災害時の歯科医療救護に関する協定書(社団法人山形県歯科医師会)…………… 2-87
(山形県健康福祉部健康長寿推進課)
- ⑨ 停電を伴う災害時等における人工呼吸器装着在宅難病患者への支援に関する協定書
(山形県難病等団体連絡協議会、一般社団法人山形県ハイヤー協会 外2者)…………… 2-90
(山形県健康福祉部障がい福祉課)
- ⑩ 災害時における公益社団法人山形県柔道整復師協会の協力に関する協定…………… 2-92
(山形県健康福祉部地域医療対策課)
- ⑪ 庄内空港医療救護活動に関する協定書(酒田地区医師会、鶴岡地区医師会)…………… 2-94
(山形県県土整備部空港港湾課)
- ⑫ 山形空港医療救護活動に関する協定書(北村山地区医師会)…………… 2-96
(山形県県土整備部空港港湾課)

(4) 人的支援関係

- ① 災害時等における隊友会の協力に関する協定…………… 2-98
(山形県環境エネルギー部危機管理・くらし安心局危機管理課)
- ② 技術職OBによる災害支援に関する協定(山形県建設技術センター)…………… 2-99
(山形県環境エネルギー部危機管理・くらし安心局危機管理課)

(5) 物資供給関係

- ① 災害時における応急生活物資供給等の協力に関する協定(山形県生活協同組合連合会) 2-101
(山形県環境エネルギー部危機管理・くらし安心局危機管理課)
- ② 災害時における応急生活物資供給等の協力に関する協定(ト一屋)…………… 2-105
(山形県環境エネルギー部危機管理・くらし安心局危機管理課)
- ③ 災害時における応急生活物資供給等の協力に関する協定(ヤマザワ)…………… 2-108
(山形県環境エネルギー部危機管理・くらし安心局危機管理課)

- ④ 災害時における物資の供給に関する協定（山形県給食事業協会連合会） …… 2-111
（山形県環境エネルギー部危機管理・くらし安心局危機管理課）
 - ⑤ 災害時における物資の調達に関する協定（ローソン） …… 2-113
（山形県環境エネルギー部危機管理・くらし安心局危機管理課）
 - ⑥ 災害時における応急生活物資供給等の協力に関する協定（ヨークベニマル） …… 2-119
（山形県環境エネルギー部危機管理・くらし安心局危機管理課）
 - ⑦ 災害時における応急生活物資供給等の協力に関する協定（郷野目ストア） …… 2-123
（山形県環境エネルギー部危機管理・くらし安心局危機管理課）
 - ⑧ 災害時における応急生活物資供給等の協力に関する協定（セブン-イレブン） …… 2-126
（山形県環境エネルギー部危機管理・くらし安心局危機管理課）
 - ⑨ 災害時における応急生活物資供給等の協力に関する協定（ファミリーマート） …… 2-131
（山形県環境エネルギー部危機管理・くらし安心局危機管理課）
 - ⑩ 災害時における飲料供給の協力に関する協定（サントリーフーズ） …… 2-134
（山形県環境エネルギー部危機管理・くらし安心局危機管理課）
 - ⑪ 災害時における応急生活物資の供給等の応援に関する協定（イオングループ） …… 2-138
（山形県環境エネルギー部危機管理・くらし安心局危機管理課）
 - ⑫ 災害時における物資供給に関する協定（NPOコメリ災害対策センター） …… 2-144
（山形県環境エネルギー部危機管理・くらし安心局危機管理課）
- (6) 燃料等供給関係
- ① 災害時における応急対策用燃料供給等の応援に関する協定（山形県石油協同組合） …… 2-149
（山形県環境エネルギー部危機管理・くらし安心局危機管理課）
 - ② 災害時における応急対策用燃料ガス等の供給応援に関する協定
（山形県エルピーガス協会） …… 2-151
（山形県環境エネルギー部危機管理・くらし安心局危機管理課）
 - ③ 災害時における応急対策用都市ガス等の供給応援に関する協定
（山形県都市ガス協会） …… 2-153
（山形県環境エネルギー部危機管理・くらし安心局危機管理課）
 - ④ 災害時における応急対策用高圧ガス等の供給応援に関する協定
（山形県高圧ガス地域防災協議会） …… 2-155
（山形県環境エネルギー部危機管理・くらし安心局危機管理課）
- (7) 物資輸送関係
- ① 災害時における物資等の緊急輸送に関する協定
（山形県トラック協会、山形県倉庫協会） …… 2-157
（山形県環境エネルギー部危機管理・くらし安心局危機管理課）
 - ② 災害時における物資等の緊急輸送に関する協定（赤帽山形県軽自動車運送協同組合） …… 2-165
（山形県環境エネルギー部危機管理・くらし安心局危機管理課）
 - ③ 災害時における船舶による物資等の緊急輸送に関する協定書（東北内航海運組合） …… 2-167
（山形県環境エネルギー部危機管理・くらし安心局危機管理課）

(8) 土木・建築・住宅関係

- ① 災害時における山形県土木部所管の河川、道路、住宅等の
災害応急対策に関する協定（山形県建設業協会） … 2-169
（山形県県土整備部管理課）
- ② 災害時における山形県管理の漁港の災害対応策に関する協定
（山形県建設業協会鶴岡支部） …… 2-172
（山形県庄内総合支庁水産振興課）
- ③ 災害時における山形県管理の漁港の災害対応策に関する協定
（山形県建設業協会酒田支部） …… 2-173
（山形県庄内総合支庁水産振興課）
- ④ 災害時における応急対策業務に関する協定（日本土木工業協会東北支部） …… 2-174
（山形県県土整備部管理課）
- ⑤ 大規模災害時における応急対策業務の応援に関する協定
（一般社団法人プレストレスト・コンクリート建設業協会東北支部） …… 2-178
（山形県県土整備部管理課）
- ⑥ 大規模災害時における応急対策業務の応援に関する協定
（一般社団法人日本橋梁建設協会） …… 2-192
（山形県県土整備部管理課）
- ⑦ 災害時における応急対策業務に関する協定書
（一般社団法人山形県測量設計業協会 外4者） …… 2-207
（山形県県土整備部管理課）
- ⑧ 災害時における応急対策業務に関する協定書
（一般社団法人建設コンサルタント協会東北支部） …… 2-210
（山形県県土整備部管理課）
- ⑨ 災害時における応急仮設住宅の建設に関する協定（社団法人プレハブ建築協会） …… 2-211
（山形県県土整備部建築住宅課）
- ⑩ 被災建築物応急危険度判定業務に関する協定書（一般社団法人山形県建築士協会） … 2-213
（山形県県土整備部建築住宅課）
- ⑪ 災害時における住宅復興に向けた協力に係る基本協定書
（住宅金融支援機構東北支店） …… 2-214
（山形県県土整備部建築住宅課）
- ⑫ 災害時における応急住宅対策に関する協定書（山形県宅地建物取引業協会） …… 2-215
（山形県県土整備部建築住宅課）
- ⑬ 災害時における応急住宅対策に関する協定書（全日本不動産協会山形県本部） …… 2-216
（山形県県土整備部建築住宅課）
- ⑭ 災害時における応急住宅対策に関する協定（全国賃貸住宅経営者協会連合会） …… 2-217
（山形県県土整備部建築住宅課）
- ⑮ 災害時における復旧支援業務に関する協定（公益社団法人日本下水道管路管理業協会） 2-218
（山形県県土整備部下水道課）

- ⑯ 災害時における復旧支援業務に関する協定（株式会社明電舎東北支店） …… 2-220
（山形県県土整備部下水道課）
- ⑰ 災害時における復旧支援業務に関する協定（メタウォーター株式会社東北営業部） …… 2-222
（山形県県土整備部下水道課）
- ⑱ 災害時における復旧支援業務に関する協定（株式会社東芝東北支社） …… 2-224
（山形県県土整備部下水道課）
- ⑲ 山形県・日本下水道事業団災害協定支援協定 …… 2-226
（山形県県土整備部下水道課）
- ⑳ 大規模災害時における緊急支援活動等に関する協定書（最上建設クラブ） …… 2-229
（山形県最上総合支庁建設総務課）
- ㉑ 山形県農林水産部所管の農地地すべり防止区域及び県管理農業用水利施設等に対する
緊急応急工事に関する協定（山形県土地改良建設協会） …… 2-231
（山形県農林水産部農村整備課）
- ㉒ 山形県所管の治山施設等及び県管理林道施設に対する緊急応急工事に関する協定書
（山形県森林土木建設業協会） …… 2-238
（山形県農林水産部林業振興課）
- ㉓ 東北地方における建設省所管公共施設の災害時の相互応援に関する申し合わせ
（日本道路公団東北支社） …… 2-239
（山形県県土整備部管理課）
- (9) 廃棄物処理・施設管理等関係
- ① 災害一般廃棄物の収集運搬に係る協定書（山形県環境整備事業協同組合） …… 2-241
（山形県環境エネルギー部循環型社会推進課）
- ② 地震等大規模災害時における建築物等の解体撤去等に関する協定
（山形県解体工事業協会） …… 2-242
（山形県環境エネルギー部循環型社会推進課）
- ③ 地震等大規模災害時における災害廃棄物の処理等に関する協定
（山形県産業廃棄物協会） …… 2-244
（山形県環境エネルギー部循環型社会推進課）
- ④ 災害時における清掃及び消毒等環境衛生に係る応急対策業務に関する協定
（山形県ビルメンテナンス協同組合） …… 2-246
（山形県環境エネルギー部危機管理・くらし安心局危機管理課）
- ⑤ 災害時における電気設備等の応急対策に関する協定（山形県電気工事工業組合） …… 2-251
（山形県環境エネルギー部危機管理・くらし安心局危機管理課）
- ⑥ 災害時における廃棄物の収集運搬及び浄化槽の点検等に係る協定
（公益社団法人山形県水質保全協会） …… 2-258
（山形県環境エネルギー部循環型社会推進課）
- (10) 消防関係
- ① 山形県広域消防相互応援協定書 …… 2-264
（山形県環境エネルギー部危機管理・くらし安心局危機管理課）

- ② 山形県広域消防応援隊に関する覚書…………… 2-266
 (山形県環境エネルギー部危機管理・くらし安心局危機管理課)
- ③ 山形空港及びその周辺における消火救難活動に関する協定書…………… 2-270
 (山形県環境エネルギー部危機管理・くらし安心局危機管理課)
- ④ 庄内空港及びその周辺における消火救難活動に関する協定書…………… 2-271
 (山形県環境エネルギー部危機管理・くらし安心局危機管理課)
- ⑤ 海上保安庁の機関と消防機関との業務協定の締結に関する覚書…………… 2-272
 (山形県環境エネルギー部危機管理・くらし安心局危機管理課)
- ⑥ 船舶火災の消火に関する酒田海上保安部と酒田市消防本部との業務協定…………… 2-273
 (酒田海上保安部)
- ⑦ 山形自動車道における救急業務に関する覚書…………… 2-275
 (山形市消防本部)
- ⑧ 山形自動車道における消防業務に関する覚書…………… 2-277
 (山形市消防本部)
- ⑨ 山形自動車道山形県消防相互応援協定書…………… 2-279
 (山形市消防本部)
- (11) その他
- ① 学校施設を避難場所として指定する覚書(山形県教育委員会)…………… 2-281
 (山形県環境エネルギー部危機管理・くらし安心局危機管理課)
- ② アマチュア無線による災害時応援協定(日本アマチュア無線連盟山形県支部)…………… 2-237
 (山形県環境エネルギー部危機管理・くらし安心局危機管理課)
- ③ 災害時における交通誘導業務等に関する協定(山形県警備業協会)…………… 2-282
 (山形県警察本部)
- ④ 災害時における棺及び葬祭用品の供給並びに遺体の搬送等の協力に関する協定
 (山形県葬祭業協同組合、前にひん葬祭業協同組合連合会)…………… 2-286
 (山形県環境エネルギー部危機管理・くらし安心局危機管理課)
- ⑤ 災害時における被災動物対策に関する協定(山形県獣医師会)…………… 2-289
 (山形県環境エネルギー部危機管理・くらし安心局危機管理課)
- ⑥ 災害時の協力に関する協定(東北電力山形支店)…………… 2-290
 (山形県環境エネルギー部危機管理・くらし安心局危機管理課)
- ⑦ 災害時における非常用水等の確保に関する協定(山形県さく井技術協会)…………… 2-291
 (山形県環境エネルギー部危機管理・くらし安心局危機管理課)
- ⑧ 災害時における環境調査に関する協定(一般社団法人山形県計量協会)…………… 2-296
 (山形県環境エネルギー部水大気環境課)
- ⑨ 大規模災害時における被災者支援に関する協定書(山形県行政書士会)…………… 2-300
 (山形県企画振興部市町村課)
- ⑩ 避難所用間仕切りシステムの供給等に関する協定
 (NPOボランティア・アーキテクト・ネットワーク)…………… 2-303
 (山形県環境エネルギー部危機管理・くらし安心局危機管理課)

- ⑪ 都市ガス災害対策に関する覚書…………… 2-307
(山形市消防本部)
- ⑫ 航空機の搜索救難に関する協定…………… 2-309
(山形県環境エネルギー部危機管理・くらし安心局危機管理課)

3 防災関係機関

- (1) 山形県防災会議委員・幹事選出機関一覧…………… 3-1
(山形県環境エネルギー部危機管理・くらし安心局危機管理課)
- (2) 災害対策基本法における関係指定機関一覧…………… 3-4
(山形県環境エネルギー部危機管理・くらし安心局危機管理課)
- (3) 在形報道機関一覧…………… 3-6
(山形県総務部秘書広報課)

4 災害危険箇所

- (1) 土砂災害
 - ① 土砂災害警戒区域及び土砂災害特別警戒区域
 - (i) 土石流…………… 4-1
(山形県県土整備部砂防・災害対策課)
 - (ii) 地すべり…………… 4-26
(山形県県土整備部砂防・災害対策課)
 - (iii) 急傾斜地の崩壊…………… 4-35
(山形県県土整備部砂防・災害対策課)
 - ② 砂防指定地…………… 4-60
(山形県県土整備部砂防・災害対策課)
 - ③ 地すべり防止区域(国土交通省所管)…………… 4-98
(山形県県土整備部砂防・災害対策課)
 - ④ 急傾斜地崩壊危険区域…………… 4-101
(山形県県土整備部砂防・災害対策課)
 - ⑤ 地すべり危険箇所(国土交通省所管)…………… 4-107
(山形県県土整備部砂防・災害対策課)
 - ⑥ 地すべり防止区域(農林水産省農村振興局所管)…………… 4-111
(山形県農林水産部農村計画課)
 - ⑦ 急傾斜地崩壊危険箇所…………… 4-113
(山形県県土整備部砂防・災害対策課)
 - ⑧ 山形県建築基準条例第1条の2に基づく災害危険区域…………… 4-137
(山形県県土整備部建築住宅課)
 - ⑨ 土石流危険溪流…………… 4-138
(山形県県土整備部砂防・災害対策課)

⑩ 山地災害危険地区	
(i) 市町村別集計	4-170
	(山形県農林水産部林業振興課)
(ii) 山腹崩壊危険地区	4-171
	(山形県農林水産部林業振興課)
(iii) 崩壊土砂流出危険地区	4-182
	(山形県農林水産部林業振興課)
(iv) 地すべり危険地区	4-208
	(山形県農林水産部林業振興課)
(2) 山形県主要河川図	4-214
	(山形県県土整備部河川課)
(3) ため池一覧	4-215
	(山形県農林水産部農村計画課)
(4) 海岸保全区域(海岸法第3条に基づく区域)	4-217
	(山形県県土整備部河川課・空港港湾課)
(5) トンネル一覧	
① 県内のトンネル一覧(道路)	4-219
	(山形県県土整備部道路保全課)
② 県内のトンネル一覧(鉄道)	4-220
	(JR東日本山形支店)
(6) 災害危険区域(道路)	
① 災害危険区域(道路):「異常気象時通行規制区間」及び「特殊通行規制区間」総括表	4-225
	(山形県県土整備部道路保全課)
② 災害危険区域(道路):災害危険箇所総括表	4-226
	(山形県県土整備部道路保全課)
③ 災害危険区域(道路):異常気象時通行規制区間及び道路通行規制基準	4-233
	(山形県県土整備部道路保全課)
④ 災害危険区域(道路):特殊通行規制区間及び道路通行規制基準	4-238
	(山形県県土整備部道路保全課)
⑤ 災害危険区域(道路):災害危険箇所(要対策)一覧表	4-239
	(山形県県土整備部道路保全課)
⑥ 災害危険区域(道路):災害危険箇所(カルテ対応)一覧表	4-257
	(山形県県土整備部道路保全課)
(7) 耐震対策橋梁一覧	4-272
	(山形県県土整備部道路整備課)
(8) 雪崩危険箇所	4-286
	(山形県県土整備部砂防・災害対策課)

5 防災施設

(1) 県内主要道路網	5-1
-------------	-----

	(山形県県土整備部道路整備課)	
(2) 県内の鉄道網	5-2	(山形県企画振興部交通政策課)
(3) 気象等観測施設		
① 気象観測施設 (気象台)	5-3	(山形地方気象台)
② 雨量・水位観測所	5-5	(山形県県土整備部河川課)
③ 県内の地震観測体制	5-18	(山形県環境エネルギー部危機管理・くらし安心局危機管理課)
④ 火山観測施設	5-23	(山形県環境エネルギー部危機管理・くらし安心局危機管理課)
(4) 無線通信施設		
① 山形県防災行政通信ネットワーク回線構成図	5-26	(山形県環境エネルギー部危機管理・くらし安心局危機管理課)
② 市町村における情報伝達体制の整備状況	5-27	(山形県環境エネルギー部危機管理・くらし安心局危機管理課)
(5) 医療・環境施設		
① 病院一覧	5-28	(山形県健康福祉部地域医療対策課)
② 救急病院等告示状況一覧表	5-35	(山形県健康福祉部地域医療対策課)
③ 水道施設一覧	5-36	(山形県環境エネルギー部危機管理・くらし安心局食品安全衛生課)
④ 一般廃棄物処理施設一覧	5-39	(山形県環境エネルギー部循環型社会推進課)
⑤ 火葬場一覧	5-40	(山形県環境エネルギー部危機管理・くらし安心局食品安全衛生課)
(6) 危険物等施設		
① 危険物製造所等設置状況	5-41	(山形県環境エネルギー部危機管理・くらし安心局危機管理課)
② 火薬類取扱事業所一覧	5-42	(山形県環境エネルギー部危機管理・くらし安心局危機管理課)
③ 高圧ガス第1種製造所・貯蔵所	5-45	(山形県環境エネルギー部危機管理・くらし安心局危機管理課)
④ 都市ガス製造施設	5-64	(東北経済産業局)
(7) その他の施設		
① 災害対策用臨時ヘリポート一覧	5-65	(山形県環境エネルギー部危機管理・くらし安心局危機管理課)

② 高層建築物一覧	5-79
(山形県環境エネルギー部危機管理・くらし安心局危機管理課)	
③ 下水道施設一覧	5-82
(山形県県土整備部下水道課)	
④ 山形県内の都市公園	5-85
(山形県県土整備部都市計画課)	
⑤ 港湾及び漁港一覧	5-94
(山形県農林水産部水産振興課、県土整備部空港港湾課)	
⑥ 県文化財一覧	5-95
(山形県教育庁文化財・生涯学習課)	
⑦ 指定文化財種目別件数表	5-97
(山形県教育庁文化財・生涯学習課)	

6 防災設備

(1) 消防	
① 消防ポンプ自動車等現有数 (消防本部)	6-1
(山形県環境エネルギー部危機管理・くらし安心局危機管理課)	
② 消防ポンプ自動車等現有数 (消防団)	6-2
(山形県環境エネルギー部危機管理・くらし安心局危機管理課)	
(2) 輸送	
① 県有自動車一覧	6-3
(山形県総務部管財課)	
② 旅客自動車運送事業者一覧	6-4
(東北運輸局山形運輸支局)	
③ 船舶運航業者一覧	6-9
(東北運輸局山形運輸支局)	
④ 港湾運送事業者一覧	6-11
(東北運輸局山形運輸支局)	
⑤ 普通倉庫業者一覧	6-12
(東北運輸局山形運輸支局)	
(3) 資機材	
① 自衛隊災害派遣用主要資機材等	6-16
(陸上自衛隊第6師団)	
② 酒田海上保安部保有防災資機材	6-17
(酒田海上保安部)	
③ 日本赤十字社山形県支部災害救護活動用資機材	6-18
(日本赤十字社山形県支部)	
④ 廃棄物収集運搬機材等	6-20
(山形県環境エネルギー部循環型社会推進課)	

⑤ 主要建設機械一覧	6-21
	(山形県県土整備部道路保全課)

7 その他

(1) 県内の消防力の現況（人的）	7-1
	(山形県環境エネルギー部危機管理・くらし安心局危機管理課)
(2) 自衛隊災害派遣要請事務系統図	7-2
	(山形県環境エネルギー部危機管理・くらし安心局危機管理課)
(3) 日赤災害救護実施対策本部組織業務分担表	7-7
	(日本赤十字社山形県支部)
(4) 県医師会防災救護対策組織編成表	7-9
	(山形県医師会)
(5) 山形県トラック協会緊急輸送業務体制組織編成表	7-10
	(山形県トラック協会)
(6) 東北地方非常通信協議会構成員（山形県内）	7-11
	(山形県環境エネルギー部危機管理・くらし安心局危機管理課)
(7) 市町村・警察・消防連絡先一覧（山形県内）	7-12
	(山形県環境エネルギー部危機管理・くらし安心局危機管理課)

山形県防災会議条例

(昭和 37 年 10 月 9 日県条例第 51 号)
(改正 昭和 46 年 7 月 14 日県条例第 31 号)
(〃 昭和 47 年 7 月 12 日県条例第 30 号)
(〃 昭和 48 年 4 月 1 日県条例第 34 号)
(〃 昭和 51 年 3 月 31 日県条例第 9 号)
(〃 平成 8 年 3 月 22 日県条例第 6 号)
(〃 平成 15 年 3 月 18 日県条例第 6 号)
(〃 平成 22 年 3 月 19 日県条例第 7 号)
(〃 平成 24 年 3 月 21 日県条例第 11 号)
(〃 平成 24 年 10 月 12 日県条例第 55 号)

(目的)

第 1 条 この条例は、災害対策基本法(昭和 36 年法律第 223 号。以下「法」という。)第 15 条第 8 項の規定に基づき、山形県防災会議の組織及び運営に関し必要な事項を定めることを目的とする。

(委員の定数)

第 2 条 次の各号に掲げる者をもって充てる委員の定数は、それぞれ当該各号に定めるところによる。

- (1) 法第 15 条第 5 項第 5 号に掲げる者 13 人以内
- (2) 法第 15 条第 5 項第 6 号に掲げる者 5 人以内
- (3) 法第 15 条第 5 項第 7 号に掲げる者 15 人以内
- (4) 法第 15 条第 5 項第 8 号に掲げる者 8 人以内

(委員及び専門委員の任期)

第 3 条 委員の任期は、関係行政機関の職員である委員を除き、2 年とする。ただし、補欠の委員の任期は、その前任者の残任期間とする。

- 2 専門委員の任期は、専門の事項に関する調査を終了するときまでとする。

(幹事)

第 4 条 防災会議に、幹事 58 人以内を置く。

- 2 幹事は、委員の属する機関の職員のうちから、知事が任命する。
- 3 幹事は、防災会議の所掌事務について、委員及び専門委員を補佐する。

(部会)

第 5 条 防災会議は、その定めるところにより、部会を置くことができる。

- 2 部会に属すべき委員及び専門委員は、会長が指名する。
- 3 部会に部会長を置き、会長の指名する委員がこれに当たる。
- 4 部会長は部会の事務を掌理する。
- 5 部会長に事故があるときは、部会に属する委員のうちから部会長があらかじめ指名する者がその職務を代理する。

(庶務)

第6条 防災会議の庶務は、環境エネルギー部において処理する。

(委任)

第7条 この条例に定めるもののほか、防災会議の議事その他防災会議の運営に関し必要な事項は、会長が防災会議にはかつて定める。

附 則

この条例は、公布の日から施行する。

附 則 (昭和46年7月14日条例第31号)

この条例は、公布の日から施行する。

附 則 (昭和47年7月12日条例第30号)

この条例は、公布の日から施行する。

附 則 (昭和48年4月1日条例第34号)

この条例は、公布の日から施行する。

附 則 (昭和51年3月31日条例第9号)

この条例は、昭和51年4月1日から施行する。

附 則 (平成8年3月22日条例第6号抄)

(施行期日)

1 この条例は、平成8年4月1日から施行する。

附 則 (平成15年3月18日条例第6号抄)

(施行期日)

1 この条例は、平成15年4月1日から施行する。

附 則 (平成22年3月19日条例第7号抄)

(施行期日)

1 この条例は、平成22年4月1日から施行する。

附 則 (平成24年3月21日条例第11号抄)

(施行期日)

1 この条例は、平成24年4月1日から施行する。

附 則 (平成24年10月12日条例第55号抄)

1 この条例は、公布の日から施行する。

2 この条例の施行に伴い新たに任命される委員の任期は、山形県防災会議条例第3条第1項の規定にかかわらず、この条例の施行の際現に在任する委員（関係行政機関の職員である委員を除く。）の任期の満了する日までとする。

山形県災害対策本部条例

(昭和 37 年 10 月 9 日山形県条例第 52 号)
 (改正 昭和 48 年 4 月 1 日条例第 34 号)
 (" 昭和 51 年 3 月 31 日条例第 9 号)
 (" 平成 8 年 3 月 22 日条例第 6 号)
 (" 平成 8 年 7 月 9 日条例第 34 号)
 (" 平成 15 年 3 月 18 日条例第 6 号)
 (" 平成 22 年 3 月 19 日条例第 7 号)
 (" 平成 24 年 3 月 21 日条例第 11 号)
 (" 平成 24 年 10 月 12 日条例第 56 号)

(目的)

第 1 条 この条例は、災害対策基本法（昭和 36 年法律第 223 号）第 23 条第 8 項の規定に基づき、山形県災害対策本部に関し必要な事項を定めることを目的とする。

(組織)

第 2 条 災害対策本部長は、災害対策本部の事務を総理し、所部の職員を指揮監督する。
 2 災害対策副本部長は、災害対策本部長を補佐し、災害対策本部長に事故があるときは、その職務を代理する。
 3 災害対策本部員は、災害対策本部長の命をうけ、災害対策本部の事務に従事する。

(部)

第 3 条 災害対策本部長は、必要と認めるときは、災害対策本部に部を置くことができる。
 2 部に属すべき災害対策本部員は、災害対策本部長が指名する。
 3 部に部長を置き、災害対策本部長の指名する災害対策本部員がこれに当たる。
 4 部長は、部の事務を掌理する。

(現地災害対策本部)

第 4 条 現地災害対策本部に現地災害対策本部長及び現地災害対策本部員その他の職員を置き、災害対策副本部長、災害対策本部員及び災害対策本部のその他の職員のうちから災害対策本部長が指名する。
 2 現地災害対策本部長は、現地災害対策本部の事務を掌理する。
 3 現地災害対策本部員は、現地災害対策本部長の命を受け、現地災害対策本部の事務に従事する。

(庶務)

第 5 条 災害対策本部の庶務は、環境エネルギー部において処理する。

(委任)

第 6 条 この条例に定めるもののほか、災害対策本部に関し必要な事項は、災害対策本部長が定める。

附 則

この条例は、公布の日から施行する。

附 則（昭和 48 年 4 月 1 日条例第 34 号）

この条例は、公布の日から施行する。

附 則（昭和 51 年 3 月 31 日条例第 9 号）

この条例は、昭和 51 年 4 月 1 日から施行する。

附 則（平成 8 年 3 月 22 日条例第 6 号抄）

(施行期日)

1 この条例は、平成 8 年 4 月 1 日から施行する。

附 則（平成 8 年 7 月 9 日条例第 34 号）

この条例は、公布の日から施行する。

附 則（平成 15 年 3 月 18 日条例第 6 号抄）

(施行期日)

1 この条例は、平成 15 年 4 月 1 日から施行する。

災害に際し応急措置の業務に従事した者に係る損害補償に関する条例

昭和37年12月25日山形県条例第66号
改正

昭和39年3月13日条例第3号
昭和56年10月27日条例第30号
平成6年12月20日条例第63号
平成10年3月6日条例第2号
平成19年2月23日条例第1号
平成23年10月11日条例第45号

災害に際し応急措置の業務に従事した者に係る損害補償に関する条例をここに公布する。

災害に際し応急措置の業務に従事した者に係る損害補償に関する条例

(趣旨)

第1条 県は、災害対策基本法(昭和36年法律第223号)第84条第2項の規定に基づき、同法第71条の規定による従事命令により応急措置の業務に従事した者(以下「従事者」という。)がそのため死亡し、負傷し、若しくは疾病にかかり、又は障害が存することとなつたときは、この条例の定めるところにより、その者又はその者の遺族若しくは被扶養者がこれらの原因によつて受ける損害を補償する。

(損害補償の種類)

第2条 この条例により行なう損害の補償(以下「損害補償」という。)は、療養補償、休業補償、障害補償、遺族補償、葬祭補償及び打切補償の6種とする。

(補償基礎額)

第3条 損害補償(療養補償を除く。)は、補償基礎額を基準として行なう。

2 前項の補償基礎額は、次のとおりとする。

- (1) 従事者のうち、労働基準法(昭和22年法律第49号)に規定する労働者である者については、負傷若しくは死亡の原因である事故が発生した日又は診断によつて疾病の発生が確定した日を基準として、同法第12条の規定により算定した平均賃金の額
- (2) 従事者のうち、労働基準法に規定する労働者でない者については、その者が通常得ている収入の額を基準として知事が定める額。ただし、その者が通常得ている収入の額が、その地方で、同様の事業を営み、又は同様の業務に従事する者が通常得ている収入の額(以下「標準収入額」という。)をこえるときは、標準収入額を基準として知事が定める額とする。

(療養補償)

第4条 療養補償は、従事者が負傷し、又は疾病にかかつた場合において、当該従事者に対して、必要な療養に要する費用を支給して行う。

2 前項の療養の範囲は、次に掲げるものであつて、療養上相当と認められるものとする。

- (1) 診察
- (2) 薬剤又は治療材料の支給
- (3) 処置、手術その他の治療
- (4) 居宅における療養上の管理及びその療養に伴う世話その他の看護
- (5) 病院又は診療所への入院及びその療養に伴う世話その他の看護
- (6) 移送

(休業補償)

第5条 休業補償は、従事者が負傷し、又は疾病にかかり、療養のため従前の業務に服することができない場合において、当該従事者に対して、その業務に服することができない期間1日につき、補償基礎額の100分の60に相当する金額を支給して行う。

2 前項の場合において、当該従事者が引き続き業務上の収入の全部又は一部を受けるときは、同項の規定にかかわらず、その受けすることができる期間中の休業補償は、その受けすることができる収入の額が同項の規定によつて計算した金額に満たない場合に限り行なうものとし、その金額は、同項の規定によつて計算した金額と当該収入の額との差額に相当する額とする。

(障害補償)

第6条 障害補償は、従事者の負傷又は疾病が治った場合において、別表に定める程度の障害が存するとき、当該従事者に対して、その障害の等級に応じ、補償基礎額に同表に定める倍数を乗じて得た金額を支給して行なう。

- 2 別表で定める程度の障害が2以上ある場合の障害の等級は、最も重い障害に応ずる等級による。
- 3 次に掲げる場合の障害の等級は、前項の規定にかかわらず、次の各号のうち、従事者に最も有利なものによる。
 - (1) 第十三級以上に該当する障害が2以上ある場合には、最も重い障害に応ずる等級より1級上位の等級
 - (2) 第八級以上に該当する障害が2以上ある場合には、最も重い障害に応ずる等級より2級上位の等級
 - (3) 第五級以上に該当する障害が2以上ある場合には、最も重い障害に応ずる等級より3級上位の等級
- 4 前項の規定による障害補償の金額は、それぞれの障害に応ずる等級による障害補償の金額を合算した金額を超えてはならない。
- 5 既に障害のある従事者が、負傷又は疾病によつて、同一部位について障害の程度を加重した場合には、その障害補償の金額から従前の障害に応ずる等級による障害補償の金額を差し引いた金額をもつて、障害補償の金額とする。

(遺族補償)

第7条 遺族補償は、従事者が死亡した場合において、当該従事者の遺族に対して、補償基礎額の千倍に相当する金額を支給して行なう。

(遺族の範囲及び順位)

第8条 前条の遺族は、次の各号に掲げる者とする。

- (1) 配偶者（婚姻の届出をしないが、従事者の死亡当時事実上婚姻関係と同様の事情にあつた者を含む。）
 - (2) 子、父母、孫及び祖父母で、従事者の死亡当時主としてその収入によつて生計を維持していたもの
 - (3) 前2号に掲げる者のほか、従事者の死亡当時主としてその収入により生計を維持していた者
 - (4) 子、父母、孫、祖父母及び兄弟姉妹で前2号に該当しないもの
- 2 前項に掲げる者の遺族補償を受ける順位は、同項各号の順位により、同項第2号又は第4号に掲げる者のうちにあつては、それぞれ、当該各号に掲げる順序により、父母については、養父母を先にし、実父母を後にし、祖父母については、養父母の父母を先にし、実父母の父母を後にし、父母の養父母を先にし、実父母を後にする。
 - 3 従事者が遺言又は知事に対する予告で、第1項第3号及び第4号に掲げる者のうち特に指定した者があるときは、その指定された者は、同項第3号及び第4号に掲げる他の者に優先して遺族補償を受けるものとする。
 - 4 遺族補償を受けるべき同順位の者が2人以上ある場合においては、遺族補償は、その人数によつて等分して行なうものとする。

(葬祭補償)

第9条 葬祭補償は、従事者が死亡した場合において、葬祭を行なう者に対して、補償基礎額の60倍に相当する金額を支給して行なう。

(打切補償)

第10条 第4条の規定によつて療養補償を受ける者が、療養補償の開始後3年を経過しても負傷又は疾病がなおらない場合においては、打切補償として、補償基礎額の1,200倍に相当する金額を支給することができる。

- 2 前項の規定により打切補償を行なつた場合においては、その後における損害補償は行なわない。

(重複給付の禁止)

第11条 損害補償を受けるべき者が他の法令（条例を含む。）による療養その他の給付又は補償を受けたときは、同一の事故については、その給付又は補償の限度において、損害補償を行なわない。

- 2 損害補償の原因である事故が第三者の行為によつて生じた場合において、損害補償を受けるべき者が当該第三者から損害補償を受けたときは、同一の事故については、その賠償の限度において、損害補償を行なわない。

(規則への委任)

第12条 この条例の施行に関し必要な事項は、規則で定める。

附 則

- 1 この条例は、公布の日から施行する。
 2 この条例の規定に基づく療養に要する費用の支給に係る当該療養に継続して、臓器の移植に関する法律（平成9年法律第104号）第6条第2項の脳死した者の身体への処置がされた場合には、当分の間、当該処置はこの条例の規定に基づく療養に要する費用の支給に係る当該療養とみなす。

附 則（昭和39年3月13日条例第3号）

この条例は、公布の日から施行する。

附 則（昭和56年10月27日条例第30号）

この条例は、公布の日から施行する。

附 則（平成6年12月20日条例第63号）

この条例は、公布の日から施行する。

附 則（平成10年3月6日条例第2号）

この条例は、公布の日から施行する。

附 則（平成19年2月23日条例第1号）

- 1 この条例は、公布の日から施行する。
 2 この条例の施行の日前に補償を行う事由の生じた障害補償については、なお従前の例による。

附 則（平成23年10月11日条例第45号）

この条例は、公布の日から施行する。

別表

等級	倍数	障害
一級	1,340	(1) 両眼が失明したもの (2) 咀（そ）嚼（しゃく）及び言語の機能が失われたもの (3) 神経系統の機能又は精神に著しい障害を残し、常に介護を要するもの (4) 胸腹部臓器の機能に著しい障害を残し、常に介護を要するもの (5) 両上肢をそれぞれひじ関節以上で失つたもの (6) 両上肢が用をなさなくなつたもの (7) 両下肢をそれぞれひざ関節以上で失つたもの (8) 両下肢が用をなさなくなつたもの
二級	1,190	(1) 一眼が失明し、他眼の視力が0.02以下に減じたもの (2) 両眼の視力がそれぞれ0.02以下に減じたもの (3) 神経系統の機能又は精神に著しい障害を残し、随時介護を要するもの (4) 胸腹部臓器の機能に著しい障害を残し、随時介護を要するもの (5) 両上肢をそれぞれ手関節以上で失つたもの (6) 両下肢をそれぞれ足関節以上で失つたもの
三級	1,050	(1) 一眼が失明し、他眼の視力が0.06以下に減じたもの (2) 咀（そ）嚼（しゃく）又は言語の機能が失われたもの (3) 神経系統の機能又は精神に著しい障害を残し、終身労務に服することができないもの (4) 胸腹部臓器の機能に著しい障害を残し、終身労務に服することができないもの (5) 両手のすべての指を失つたもの

四級	920	<ul style="list-style-type: none"> (1) 両眼の視力がそれぞれ0.06以下に減じたもの (2) 咀(そ)嚼(しゃく)及び言語の機能に著しい障害を残すもの (3) 両耳の聴力が全く失われたもの (4) 一上肢をひじ関節以上で失ったもの (5) 一下肢をひざ関節以上で失ったもの (6) 両手のすべての指が用をなさなくなつたもの (7) 両足をリスフラン関節以上で失ったもの
五級	790	<ul style="list-style-type: none"> (1) 一眼が失明し、他眼の視力が0.1以下に減じたもの (2) 神経系統の機能又は精神に著しい障害を残し、特に軽易な労務以外の労務に服することができないもの (3) 胸腹部臓器の機能に著しい障害を残し、特に軽易な労務以外の労務に服することができないもの (4) 一上肢を手関節以上で失ったもの (5) 一下肢を足関節以上で失ったもの (6) 一上肢が用をなさなくなつたもの (7) 一下肢が用をなさなくなつたもの (8) 両足のすべての指を失つたもの
六級	670	<ul style="list-style-type: none"> (1) 両眼の視力がそれぞれ0.1以下に減じたもの (2) 咀(そ)嚼(しゃく)又は言語の機能に著しい障害を残すもの (3) 両耳の聴力が耳に接しなければ大声を解することができない程度に減じたもの (4) 一方の耳の聴力が全く失われ、他方の耳の聴力が40センチメートル以上の距離では普通の話声を解することができない程度に減じたもの (5) 脊(せき)柱に著しい変形又は運動障害を残すもの (6) 一上肢の三大関節のうちのいずれか二関節が用をなさなくなつたもの (7) 一下肢の三大関節のうちのいずれか二関節が用をなさなくなつたもの (8) 片手のすべての指を失つたもの又はおや指をあわせ片手の4本の指を失つたもの
七級	560	<ul style="list-style-type: none"> (1) 一眼が失明し、他眼の視力が0.6以下に減じたもの (2) 両耳の聴力が40センチメートル以上の距離では普通の話声を解することができない程度に減じたもの (3) 一方の耳の聴力が全く失われ、他方の耳の聴力が1メートル以上の距離では普通の話声を解することができない程度に減じたもの (4) 神経系統の機能又は精神に障害を残し、軽易な労務以外の労務に服することができないもの (5) 胸腹部臓器の機能に障害を残し、軽易な労務以外の労務に服することができないもの (6) おや指をあわせ片手の3本の指を失つたもの又はおや指以外の片手の4本の指を失つたもの (7) 片手の全ての指が用をなさなくなつたもの又はおや指をあわせ片手の4本の指が用をなさなくなつたもの (8) 片足をリスフラン関節以上で失つたもの (9) 一上肢に偽関節を残し、著しい運動障害を残すもの (10) 一下肢に偽関節を残し、著しい運動障害を残すもの (11) 両足の全ての指が用をなさなくなつたもの

		(12) 外貌が著しく醜くなったもの (13) 両側の鞏(こう)丸を失ったもの
八級	450	(1) 一眼が失明し、又は一眼の視力が0.02以下に減じたもの (2) 脊(せき)柱に運動障害を残すもの (3) おや指をあわせ片手の2本の指を失ったもの又はおや指以外の片手の3本の指を失ったもの (4) おや指をあわせ片手の3本の指が用をなさなくなったもの又はおや指以外の片手の4本の指が用をなさなくなったもの (5) 一下肢を5センチメートル以上短縮したもの (6) 一上肢の三大関節のうちのいずれか一関節が用をなさなくなったもの (7) 一下肢の三大関節のうちのいずれか一関節が用をなさなくなったもの (8) 一上肢に偽関節を残すもの (9) 一下肢に偽関節を残すもの (10) 片足のすべての指を失ったもの
九級	350	(1) 両眼の視力がそれぞれ0.6以下に減じたもの (2) 一眼の視力が0.06以下に減じたもの (3) 両眼にそれぞれ半盲症、視野狭窄(さく)又は視野変状を残すもの (4) 両眼のまぶたにそれぞれ著しい欠損を残すもの (5) 鼻を欠損し、その機能に著しい障害を残すもの (6) 咀(そ)嚼(しゃく)及び言語の機能に障害を残すもの (7) 両耳の聴力が1メートル以上の距離では普通の話声を解することができない程度に減じたもの (8) 一方の耳の聴力が耳に接しなければ大声を解することができない程度に減じ、他方の耳の聴力が1メートル以上の距離では普通の話声を解することが困難である程度に減じたもの (9) 一方の耳の聴力が全く失われたもの (10) 神経系統の機能又は精神に障害を残し、服することができる労務が相当な程度に制限されるもの (11) 胸腹部臓器の機能に障害を残し、服することができる労務が相当な程度に制限されるもの (12) 片手のおや指を失ったもの又はおや指以外の片手の2本の指を失ったもの (13) おや指をあわせ片手の2本の指が用をなさなくなったもの又はおや指以外の片手の3本の指が用をなさなくなったもの (14) 第一足指をあわせ片足の2本以上の指を失ったもの (15) 片足の全ての指が用をなさなくなったもの (16) 外貌が相当程度醜くなったもの (17) 生殖器に著しい障害を残すもの
十級	270	(1) 一眼の視力が0.1以下に減じたもの (2) 正面を見た場合に複視の症状を残すもの (3) 咀(そ)嚼(しゃく)又は言語の機能に障害を残すもの (4) 14本以上の歯に歯科補綴(てつ)を加えたもの (5) 両耳の聴力が1メートル以上の距離では普通の話声を解することが困難である程度に減じたもの (6) 一方の耳の聴力が耳に接しなければ大声を解することができな

		<p>い程度に減じたもの</p> <p>(7) 片手のおや指が用をなさなくなつたもの又はおや指以外の片手の2本の指が用をなさなくなつたもの</p> <p>(8) 一下肢を3センチメートル以上短縮したもの</p> <p>(9) 片足の第一足指又は他の4本の指を失つたもの</p> <p>(10) 一上肢の三大関節のうちのいずれか一関節の機能に著しい障害を残すもの</p> <p>(11) 一下肢の三大関節のうちのいずれか一関節の機能に著しい障害を残すもの</p>
十一級	200	<p>(1) 両眼の眼球にそれぞれ著しい調節機能障害又は運動障害を残すもの</p> <p>(2) 両眼のまぶたに著しい運動障害を残すもの</p> <p>(3) 一眼のまぶたに著しい欠損を残すもの</p> <p>(4) 10本以上の歯に歯科補綴(てつ)を加えたもの</p> <p>(5) 両耳の聴力が1メートル以上の距離では小声を解することができない程度に減じたもの</p> <p>(6) 一方の耳の聴力が40センチメートル以上の距離では普通の話声を解することができない程度に減じたもの</p> <p>(7) 脊(せき)柱に変形を残すもの</p> <p>(8) 片手のひとさし指、なか指又はくすり指を失つたもの</p> <p>(9) 第一足指をあわせ片足の2本以上の指が用をなさなくなつたもの</p> <p>(10) 胸腹部臓器の機能に障害を残し、労務の遂行に相当な程度の支障があるもの</p>
十二級	140	<p>(1) 一眼の眼球に著しい調節機能障害又は運動障害を残すもの</p> <p>(2) 一眼のまぶたに著しい運動障害を残すもの</p> <p>(3) 7本以上の歯に歯科補綴(てつ)を加えたもの</p> <p>(4) 一方の耳の耳殻の大部分を欠損したもの</p> <p>(5) 鎖骨、胸骨、ろく骨、けんこう骨又は骨盤骨に著しい変形を残すもの</p> <p>(6) 一上肢の三大関節のうちのいずれか一関節の機能に障害を残すもの</p> <p>(7) 一下肢の三大関節のうちのいずれか一関節の機能に障害を残すもの</p> <p>(8) 長管状骨に変形を残すもの</p> <p>(9) 片手のこ指を失つたもの</p> <p>(10) 片手のひとさし指、なか指又はくすり指が用をなさなくなつたもの</p> <p>(11) 片足の第二足指を失つたもの、第二足指をあわせ片足の2本の指を失つたもの又は片足の第三足指以下の3本の指を失つたもの</p> <p>(12) 片足の第一足指又は他の4本の指が用をなさなくなつたもの</p> <p>(13) 局部に頑固な神経症状を残すもの</p> <p>(14) 外貌が醜くなつたもの</p>
十三級	90	<p>(1) 一眼の視力が0.6以下に減じたもの</p> <p>(2) 正面以外を見た場合に複視の症状を残すもの</p> <p>(3) 一眼に半盲症、視野狭窄(さく)又は視野変状を残すもの</p> <p>(4) 両眼のまぶたにそれぞれ一部の欠損又はまつげはげを残すもの</p> <p>(5) 5本以上の歯に歯科補綴(てつ)を加えたもの</p>

		(6) 胸腹部臓器の機能に障害を残すもの (7) 片手のこ指が用をなさなくなったもの (8) 片手のおや指の指骨の一部を失ったもの (9) 一下肢を1センチメートル以上短縮したもの (10) 片足の第三足指以下の1本又は2本の指を失ったもの (11) 片足の第二足指が用をなさなくなったもの、第二足指をあわせ片足の2本の指が用をなさなくなったもの又は片足の第三足指以下の3本の指が用をなさなくなったもの
十四級	50	(1) 一眼のまぶたの一部に欠損又はまつげはげを残すもの (2) 3本以上の歯に歯科補綴(てつ)を加えたもの (3) 一方の耳の聴力が1メートル以上の距離では小声を解することができない程度に減じたもの (4) 上肢の露出面にてのひら大以上の大きさの醜いあとを残すもの (5) 下肢の露出面にてのひら大以上の大きさの醜いあとを残すもの (6) 片手のおや指以外の指の指骨の一部を失ったもの (7) 片手のおや指以外の指の遠位指節間関節を屈伸することができなくなったもの (8) 片足の第三足指以下の1本又は2本の指が用をなさなくなったもの (9) 局部に神経症状を残すもの

備考

- 1 視力の測定は、万国式試視力表によるものとし、屈折異状があるものについては、矯正視力によつて測定する。
- 2 手の指を失ったものとは、おや指は指節間関節、その他の指は近位指節間関節以上失ったものをいう。
- 3 手の指が用をなさなくなったものとは、指の末節骨の半分以上を失い、又は中手指節間関節若しくは近位指節間関節(おや指にあつては、指節間関節)に著しい運動障害を残すものをいう。
- 4 足の指を失ったものとは、その全部を失ったものをいう。
- 5 足の指が用をなさなくなったものとは、第一足指は末節骨の半分以上、その他の指は遠位指節間関節以上を失ったもの又は中足指節間関節若しくは近位指節間関節(第一足指にあつては、指節間関節)に著しい運動障害を残すものをいう。
- 6 各等級の障害に該当しない障害であつて、各等級の障害に相当するものは、当該等級の障害とする。

○ 山形県防災基本条例

施行 平成29年3月21日

目次

前文

第1章 総則（第1条―第9条）

第2章 基本的な取組事項

第1節 県民（第10条―第18条）

第2節 事業者（第19条―第26条）

第3節 学校等（第27条―第33条）

第4節 自主防災組織等（第34条―第37条）

第5節 県及び市町村（第38条―第52条）

第3章 山形県防災月間（第53条）

附則

私たちの暮らす山形県は、日本百名山に数えられる秀麗な山々に囲まれ、「母なる川」最上川が米沢、山形、新庄の各盆地と庄内平野を貫いて日本海に流れている。懐深い山地、肥沃な平地、豊穡の海、そして明瞭な四季という自然に恵まれた地域にあって、先人は、自然と調和した独自で多様な文化を育んできた。

しかし、自然は、私たちに多くの恵みをもたらす一方で、地震、津波、豪雨、豪雪等による様々な災害を引き起こしてきた。平成25年から2年連続で置賜地域を襲った豪雨災害は記憶に新しいが、昭和49年の大蔵村赤松で発生した地滑り、昭和42年の羽越豪雨、昭和39年の新潟地震、明治27年の庄内地震、江戸時代末期の庄内沖地震及び象潟地震等による災害など、幾多の災害が発生している。

現在、県内には、4つの活断層帯及び4つの活火山が確認されており、さらに、日本海東縁部における断層帯や近年頻発する異常気象なども考慮すれば、本県においても、大規模な災害がいつ発生しても不思議ではない。

もとより、地震、津波、豪雨、豪雪等による災害の発生を完全に防ぐことは不可能である。しかし、県民や地域による平時からの努力によって、被害を減らすことは可能である。東日本大震災をはじめとする、近年の大規模災害への対応から得られた教訓として、被害を最小限にとどめるためには、県及び市町村が行う「公助」に加え、県民が自らの安全を自ら守る「自助」、県民、事業者、自主防災組織等が地域において相互に助け合う「共助」の取組が求められている。そして、自助、共助及び公助を一体として、防災意識を共有し、相互に連携して、継続的に取組を進めることが重要である。

ここに、私たちは、豊かな恵みをもたらす山形の自然に深く感謝し、その引き起こす災害のリスクを正しく理解しながら、将来にわたって共存を図ることを目指して、災害から県民の生命、身体及び財産を守るため、自助、共助及び公助を一体として防災の取組を進め、「災害に強い山形県」を実現することを決意し、この条例を制定する。

第1章 総則

（目的）

第1条 この条例は、県民の生命、身体及び財産を災害から守るため、防災に関し、基本理念を定め、県民、事業者、学校等及び自主防災組織等の役割並びに県及び市町村の責務を明らかにするとともに、それぞれの基本的な取組事項を定めることにより、総合的かつ一体的な防災の取組を推進し、もって災害に強い地域社

会の実現を図ることを目的とする。

(定義)

第2条 この条例において、次の各号に掲げる用語の意義は、当該各号に定めるところによる。

- (1) 災害 暴風、竜巻、豪雨、豪雪、洪水、崖崩れ、土石流、高潮、地震、津波、噴火、地滑りその他の異常な自然現象又は大規模な火事若しくは爆発（以下「異常な自然現象等」という。）により生ずる被害をいう。
- (2) 防災 災害を未然に防止し、災害が発生した場合における被害の拡大を防ぎ、並びに災害復旧及び災害からの復興を図ることをいう。
- (3) 学校等 学校教育法（昭和22年法律第26号）第1条に規定する学校（第6条第1項において「学校」という。）、就学前の子どもに関する教育、保育等の総合的な提供の推進に関する法律（平成18年法律第77号）第2条第7項に規定する幼保連携型認定こども園（第6条第1項において「幼保連携型認定こども園」という。）及び児童福祉法（昭和22年法律第164号）第39条第1項に規定する保育所をいう。
- (4) 自主防災組織等 災害対策基本法（昭和36年法律第223号。以下「法」という。）第2条の2第2号に規定する自主防災組織その他の地域における防災活動を自発的に行う組織をいう。
- (5) 要配慮者 法第8条第2項第15号に規定する要配慮者をいい、外国人及び旅行者のうち特に配慮を要する者を含むものとする。
- (6) 避難行動要支援者 法第49条の10第1項に規定する避難行動要支援者をいう。

(基本理念)

第3条 防災の取組は、次に掲げる事項を旨として行われるものとする。

- (1) 科学的知見及び過去の災害から得られた教訓を踏まえつつ、災害に備えるための措置を適切に組み合わせて一体的に講ずること。
- (2) 人の生命及び身体の安全確保を最優先に被害の最小化を図ること。
- (3) 自助（県民が自らの安全を自ら守ることをいう。）、共助（地域の住民等が相互に助け合い、地域の安全を確保することをいう。）及び公助（県及び市町村が住民の生命、身体及び財産を保護することをいう。）が一体として継続的に進めること。
- (4) 被災者等の基本的人権を尊重するとともに、要配慮者への配慮及び男女共同参画の視点を踏まえること。

(県民の役割)

第4条 県民は、前条の基本理念（以下「基本理念」という。）にのっとり、日常的に災害に関する意識を持って、災害から自らの生命、身体及び財産を守るための防災の取組を積極的に行うよう努めるものとする。

2 県民は、基本理念にのっとり、地域において消防団（消防組織法（昭和22年法律第226号）第9条第3号に規定する消防団をいう。以下同じ。）、自主防災組織等、ボランティア（被災者の援護等のために防災の取組を行うものに限る。以下同じ。）等が行う防災の取組に参加するよう努めるとともに、県及び市町村が実施する防災に関する施策に協力するよう努めるものとする。

(事業者の役割)

第5条 事業者（学校等の設置者を除く。第23条、第24条及び第52条を除き、以下同じ。）は、基本理念にのっとり、日常的に災害に関する意識を持って、災害から従業者、施設の利用者等の生命及び身体を守るための防災の取組を積極的に行うよう努めるものとする。

2 事業者は、基本理念にのっとり、地域において消防団、自主防災組織等、ボランティア等が行う防災の取組に参加するよう努めるとともに、県及び市町村が実施する防災に関する施策に協力するよう努めるものとする。

(学校等の役割)

第6条 学校等の設置者又は管理者（学校の校長及び幼保連携型認定こども園の園長を含む。以下「学校等の設置者等」という。）は、基本理念にのっとり、日常的に災害に関する意識を持って、災害から乳幼児、児

童、生徒又は学生の生命及び身体を守るため、防災教育その他の防災の取組を積極的に行うよう努めるものとする。

- 2 学校等の設置者等は、基本理念にのっとり、地域において消防団、自主防災組織等、ボランティア等が行う防災の取組との連携を図りつつ、県及び市町村が実施する防災に関する施策に協力するよう努めるものとする。

(自主防災組織等の役割)

第7条 自主防災組織等は、基本理念にのっとり、日常的に災害に関する意識を持って、消防団、ボランティア等と連携しつつ、災害から地域住民の生命及び身体を守るための防災の取組を積極的に行うよう努めるものとする。

- 2 自主防災組織等は、基本理念にのっとり、県及び市町村が実施する防災に関する施策に協力するよう努めるものとする。

(市町村の責務)

第8条 市町村は、基本理念にのっとり、法第42条第1項の規定により作成された市町村地域防災計画等に即して、災害から住民の生命、身体及び財産を保護するため、住民、事業者、学校等の設置者等、自主防災組織等、国、県その他の関係者と連携して、防災に関する施策を推進するものとする。

(県の責務)

第9条 県は、基本理念にのっとり、強くしなやかな国民生活の実現を図るための防災・減災等に資する国土強靱化基本法(平成25年法律第95号)第13条の規定により定めた事前防災及び減災等のための山形県強靱化計画、法第40条第1項の規定により作成された山形県地域防災計画等に即して、災害から県民の生命、身体及び財産を保護するため、県民、事業者、学校等の設置者等、自主防災組織等、国、市町村その他の関係者と連携して、防災に関する施策を総合的に推進するものとする。

- 2 県は、防災に関する施策を推進するために必要な財政上の措置を講ずるよう努めるものとする。

第2章 基本的な取組事項

第1節 県民

(防災知識等の習得等)

第10条 県民は、災害の発生原因となる異常な自然現象等の特徴、予測される災害、災害から自らの生命、身体及び財産を守るための手段その他の防災に関する知識及び技能(以下「防災知識等」という。)を習得するため、防災訓練及び防災に関する講習(以下「防災訓練等」という。)に参加するよう努めるとともに、防災に関する情報を収集するよう努めるものとする。

(避難行動の確認等)

第11条 県民は、災害から自らの生命及び身体を守るための行動を迅速かつ適切にとることができるよう、指定緊急避難場所(法第49条の4第1項に規定する指定緊急避難場所をいう。以下同じ。)、避難経路及び家族等の安否確認の方法を、あらかじめ、確認するよう努めるものとする。

- 2 避難行動要支援者は、市町村が行う避難行動要支援者の避難支援に関する体制の整備に協力するよう努めるものとする。

(建築物の耐震に関する施策への協力等)

第12条 県民は、地震による建築物の倒壊等から自らの生命及び身体を守るため、建築物の耐震診断(建築物の耐震改修の促進に関する法律(平成7年法律第123号)第2条第1項に規定する耐震診断をいう。以下同じ。)及び耐震改修(同条第2項に規定する耐震改修をいう。以下同じ。)の重要性に関する理解を深め、国、県及び市町村が行う耐震改修の促進に関する施策に協力するよう努めるとともに、家具、家電製品等の転倒を防止するための措置その他の必要な措置を講ずるよう努めるものとする。

(建築物の防火の措置)

第13条 県民は、異常な自然現象等による建築物の火災から自らの生命及び身体を守るため、消火器の設置、地震が発生した場合に電流を自動的に遮断する装置の設置その他の必要な措置を講ずるよう努めるものとする。

(生活必需物資等の備蓄等)

第14条 県民は、災害が発生した場合に自らの生命を守り、及び最低限度の生活を維持できるよう、食料、飲料水その他の生活必需物資及びラジオその他の情報収集のための機器を備蓄し、並びにそれらの定期的な点検を実施するよう努めるものとする。

2 県民は、前項の規定により備蓄すべき物資のうち避難の際に特に必要なものを迅速に持ち出せるよう必要な措置を講ずるよう努めるものとする。

(災害時の安全確保)

第15条 県民は、法第56条第1項後段の規定による通知若しくは警告又は法60条第1項の規定による立退きの勧告若しくは指示(以下「避難勧告等」という。)がされた場合において、災害から自らの生命及び身体の安全を守るため、速やかに当該避難勧告等に応じた行動をとるものとする。

2 前項の規定にかかわらず、県民は、災害が発生し、又は発生するおそれがある場合において、自らの生命及び身体の安全を守るため必要と認めるときは、直ちに避難等を行うものとする。

3 県民は、避難等を行う場合には、要配慮者が円滑に避難等を行うことができるよう配慮するよう努めるものとする。

(災害時の火災防止の措置)

第16条 県民は、災害が発生し、又は発生するおそれがある場合において、自らの生命及び身体の安全の確保に支障を生じない限度において、火気の使用の停止、ガス及び電気の遮断その他の火災の発生及び拡大を防止するための措置を講ずるよう努めるものとする。

(指定避難所における行動)

第17条 指定避難所(法第49条の7第1項に規定する指定避難所をいう。以下同じ。)に滞在する県民は、相互に協力しつつ、主体的に指定避難所の運営に携わるよう努めるとともに、要配慮者の特性に応じた配慮その他の円滑に共同生活を営むために必要な行動をとるよう努めるものとする。

(災害復旧及び災害からの復興の取組)

第18条 県民は、迅速な災害復旧及び災害からの復興を図るため、相互に協力して、自らの生活の再建及び地域社会の再生に努めるものとする。

第2節 事業者

(従業者に対する防災知識等の普及等)

第19条 事業者は、その従業者に対する防災知識等の普及を図るため、防災訓練等を実施するよう努めるとともに、地域等における防災訓練等への参加その他の必要な措置を講ずるよう努めるものとする。

2 主として要配慮者が利用する施設(学校等を除く。以下「要配慮者関連施設」という。)の設置者又は管理者は、前項に規定する措置を講ずるに当たっては、要配慮者の特性に特に留意するよう努めるものとする。

(従業者に対する施設内における待機方針の周知等)

第20条 事業者は、災害が発生した場合に従業者、施設の利用者等が一斉に帰宅することによる事故及び混乱を防止するため、あらかじめ、施設内における待機の方針について定め、及びその従業者に対して周知するよう努めるとともに、家族等の安否を確認するための連絡手段の確認を促すよう努めるものとする。

(事業継続計画の策定等)

第21条 事業者は、異常な自然現象等による事業活動への影響の最小化を図るため、事業継続計画(災害が発生した場合において、事業資産の損害を最小限にとどめつつ、中核となる事業を継続し、又は早期にその復旧を図るために必要な事項を定める計画をいう。)の策定その他の必要な措置を講ずるよう努めるものとする。

(生活必需物資の備蓄等)

第22条 事業者は、災害が発生した場合に事業を継続し、又は早期にその再開ができるよう、及び帰宅困難者(災害が発生した場合において、公共交通機関の運行に支障が生じたこと、道路に障害が生じたこと等により帰宅することが困難となった者をいい、第20条に規定する方針に従って施設内に待機している者を含む。)となった従業者、施設の利用者等が施設内において待機できるよう食料、飲料水その他の生活必需物資を備蓄するよう努めるとともに、それらの定期的な点検を実施するよう努めるものとする。

(建築物の耐震に関する施策への協力等)

第23条 事業者は、地震による建築物の倒壊等から従業者、施設の利用者等の生命及び身体を守るため、建築物の耐震診断及び耐震改修の重要性に関する理解を深め、国、県及び市町村が行う耐震改修の促進に関する施策に協力するよう努めるとともに、備品等の転倒及び外壁、看板等の落下を防止するための措置その他の必要な措置を講ずるよう努めるものとする。

(災害時の従業者等の安全確保等)

第24条 事業者は、災害が発生し、又は発生するおそれがある場合において、従業者、施設の利用者等の生命及び身体を守り、並びに従業者、施設の利用者等が一斉に帰宅することによる事故及び混乱を防止するため、その管理する施設及び設備の安全性並びに周辺の状況の確認、災害に関する情報の収集及び伝達、従業者、施設の利用者等の安全な場所への避難誘導並びに救出及び救護、施設内における待機の指示その他の必要な措置を講ずるよう努めるものとする。

2 前項に規定する措置は、事業者(法人にあってはその代表者)及びその従業者の生命及び身体の安全の確保に支障を生じない限度において講ずるものとする。

(災害時の要配慮者関連施設における安全確保)

第25条 要配慮者関連施設の設置者又は管理者は、災害が発生し、又は発生するおそれがある場合において、要配慮者の生命及び身体を守るため、その特性を踏まえ、適時かつ適切な避難誘導その他の必要な措置を講ずるよう努めるものとする。

2 前条第2項の規定は、要配慮者関連施設の設置者又は管理者が行う前項に規定する措置について準用する。

(災害復旧及び災害からの復興の取組)

第26条 事業者は、迅速な災害復旧及び災害からの復興を図るため、事業を継続し、又は早期に再開することによって雇用を確保するよう努めるとともに、地域経済の復興に協力するよう努めるものとする。

第3節 学校等

(学校等における防災教育の実施)

第27条 学校等の設置者等は、幼児、児童、生徒又は学生が、災害が発生した場合にその発達段階に応じた適切な行動をとることができ、並びに地域における防災の取組に積極的に参加し、及び協力できるようにするため、防災訓練その他の防災教育を実施するよう努めるものとする。

2 学校等の設置者等は、前項に規定する防災教育を効果的かつ円滑に実施するため、幼児、児童、生徒又は学生の保護者等との連携を図るよう努めるものとする。

(地域等との連携等の取組の推進)

第28条 学校等の設置者等は、災害から乳幼児、児童、生徒又は学生の生命及び身体を守るため、市町村、自主防災組織等、ボランティアその他の関係者と連携した取組を推進するよう努めるものとする。

(学校等の避難所等の指定)

第29条 学校等の設置者等は、その施設について市町村長が法第49条の4第1項又は法第49条の7第1項の規定により避難所等(指定緊急避難場所又は指定避難所をいう。以下同じ。)に指定しようとする場合には、当該指定に協力するよう努めるものとする。

2 学校等の設置者等は、その施設が避難所等に指定された場合において、災害が発生した場合における円滑

な避難所等の運営に資するため、あらかじめ、市町村、自主防災組織等その他の関係者と協議を行うよう努めるものとする。

(施設の耐震に関する施策への協力等)

第30条 学校等の設置者等は、地震による施設の倒壊等から乳幼児、児童、生徒又は学生の生命及び身体を守るため、施設の耐震診断及び耐震改修の重要性に関する理解を深め、国、県及び市町村が行う耐震改修の促進に関する施策に協力するよう努めるとともに、備品の転倒及び外壁、吊り天井等の落下を防止するための措置その他の必要な措置を講ずるよう努めるものとする。

(災害時の安全確保)

第31条 学校等の設置者等は、災害が発生し、又は発生するおそれがある場合において、乳幼児、児童、生徒又は学生の生命及び身体の安全を確保するため、その特性を踏まえ、適時かつ適切な避難誘導その他の必要な措置を講ずるよう努めるものとする。

2 第24条第2項の規定は、学校等の設置者等が行う前項に規定する措置について準用する。

(施設が避難所等として使用される場合の協力)

第32条 災害が発生し、又は発生するおそれがある場合において、学校等の設置者等は、その学校等の施設が避難所等として使用されるときは、市町村、自主防災組織等、ボランティアその他の関係者と連携して、市町村による避難所等の運営が円滑に行われるよう協力するよう努めるものとする。

(災害復旧及び災害からの復興の取組)

第33条 災害が発生した場合において、学校等の設置者等は、その学校等の機能の全部又は一部が失われたときは、県、市町村その他の関係者と連携して、早期にその回復を図り、学校等における教育活動等を再開するよう努めるものとする。

第4節 自主防災組織等

(地域住民に対する防災知識等の普及等)

第34条 自主防災組織等は、地域住民に対する防災知識等の普及を図るため、防災訓練等の実施、防災に関する情報の提供その他の必要な措置を講ずるよう努めるものとする。

2 第11条第2項の規定は、自主防災組織等について準用する。

(防災資機材の整備等)

第35条 自主防災組織等は、迅速かつ適切な災害応急対策を実施できるよう、市町村と連携しつつ、災害が発生した場合における出火防止及び初期消火並びに地域住民の避難誘導並びに救護及び救出に用いる資機材その他の必要な資機材を整備するよう努めるとともに、それらの定期的な点検を行うよう努めるものとする。

(避難所等の円滑な運営に向けた協力)

第36条 自主防災組織等は、避難所等の運営が円滑に行われるよう、あらかじめ、市町村、避難所等に指定された施設の設置者又は管理者（当該施設が学校等の施設である場合にあっては、学校等の設置者等。第39条第2項において同じ。）その他の関係者と協議を行うよう努めるものとする。

(災害時の自主防災組織等による災害応急対策)

第37条 自主防災組織等は、災害が発生し、又は発生するおそれがある場合において、地域住民の生命、身体及び財産を守るため、災害に関する情報の収集及び伝達、出火防止及び初期消火、要配慮者を中心とする地域住民の避難誘導並びに救出及び救護、避難所等の運営への協力その他の必要な措置を講ずるよう努めるものとする。

2 第24条第2項の規定は、自主防災組織等が行う前項に規定する措置について準用する。この場合において、同条第2項中「事業者（法人にあってはその代表者）及びその従業者」とあるのは、「自主防災組織等の構成員」と読み替えるものとする。

第5節 県及び市町村

(住民に対する防災知識等の普及等)

第38条 県及び市町村は、住民に対する防災意識の啓発及び防災知識等の普及を図るため、事業者、学校等の設置者等、自主防災組織等その他の関係者と連携して、防災訓練等を実施するとともに、防災に関する情報の提供、防災教育の推進その他の必要な措置を講ずるものとする。

(円滑な避難のための体制の整備等)

第39条 市町村は、災害が発生し、又は発生するおそれがある場合における住民の避難を円滑に実施するため、あらかじめ、避難経路の設定を行うとともに、当該避難経路に関する情報及び避難所等に関する情報を住民に周知するものとする。

2 市町村は、避難所等及び避難路の耐震化等を推進するとともに、指定避難所の円滑な運営を図るため、食料、飲料水、毛布その他の生活必需物資の備蓄、避難所等に指定された施設の設置者又は管理者、自主防災組織等その他の関係者との事前協議その他の必要な措置を講ずるよう努めるものとする。

3 市町村は、あらかじめ、避難勧告等に関する基準を設定するよう努めるものとする。

4 県は、前3項に規定する市町村の取組について、必要な支援を行うものとする。

(要配慮者の安全確保等に係る体制の整備等)

第40条 市町村は、要配慮者の生命及び身体を保護するため、要配慮者の特性を踏まえた避難誘導及び避難行動要支援者の避難支援に関する体制を整備するとともに、要配慮者の特性を踏まえた災害に関する情報の伝達、指定避難所の確保その他の必要な措置を講ずるものとする。

2 県は、災害派遣福祉チーム（災害が発生した場合において、県が市町村の要請等に応じて結成し、及び派遣する介護福祉士、社会福祉士等により構成される組織であって、指定避難所及び要配慮者関連施設に避難している者の福祉に関する需要の把握、指定避難所及び要配慮者関連施設に避難している要配慮者に対する応急的な介護その他の必要な支援を行うものをいう。）を派遣するため、必要な体制を整備するものとする。

3 前条第4項の規定は、第1項に規定する市町村の取組について準用する。

(消防団に対する支援)

第41条 県は、消防団が、地域における防災の取組の中核的な担い手としてその役割を果たすことができるよう、当該地域の実情に応じた活動しやすい環境の整備その他の必要な支援を行うものとする。

(自主防災組織の結成等に係る支援)

第42条 県は、自主防災組織の結成及びその活動の活性化のための支援並びに自主防災組織等の取組に関する中核的な担い手となる人材の育成を行うものとする。

(ボランティアによる防災の取組への支援)

第43条 県及び市町村は、ボランティアによる防災の取組の円滑な実施を図るため、ボランティアの自主性を尊重しつつ、社会福祉協議会、日本赤十字社、ボランティア関係団体等と連携して、ボランティアの受入れに係る体制の整備その他のボランティアによる防災の取組に必要な支援を行うものとする。

(災害情報の収集及び伝達に係る体制の整備)

第44条 県は、国、他の地方公共団体、報道機関その他の関係者と連携して、災害に関する情報の収集及び伝達に係る体制を整備するものとする。

2 市町村は、国、県、報道機関その他の関係者と連携して、災害に関する情報の収集及び同報系防災行政無線（住民に対して災害に関する情報等を伝達するための電波法（昭和25年法律第131号）第103条の2第15項第2号に規定する無線局であって、電波法施行規則（昭和25年電波監理委員会規則第14号）第2条第1項第20号に規定する同報通信方式によるものをいう。）その他の情報を一斉に伝達する手段による住民への情報伝達に係る体制を整備するよう努めるものとする。

3 第39条第4項の規定は、前項に規定する市町村の取組について準用する。

(医療救護体制の整備)

第45条 県は、市町村、医療を提供する施設（以下この項及び次項において「医療提供施設」という。）、医療関係団体その他の関係者と連携して、災害拠点病院（災害が発生した場合において、傷病者を受け入れ、

及び地域の医療提供施設を支援する拠点となる病院として県が指定するものをいう。)の指定、医療救護班(災害が発生した場合において、県の要請に応じて派遣される医師、看護師等により構成される組織であって、主として医療救護所(災害が発生した場合において、市町村が設置する施設であって、傷病者に対し応急的な診療を行うものをいう。事項について同じ。)において医療行為等を行うものをいう。)、災害派遣医療チーム(災害が発生した場合において、県の要請に応じて直ちに派遣される専門的な研修及び訓練を受けた医師、看護師等により構成される組織であって、被災地域において救急医療等を行うものをいう。)及び災害派遣精神医療チーム(災害が発生した場合において、県の要請に応じて派遣される精神保健に関して学識経験を有する医師、看護師等から構成される組織であって、被災地域において被災者又はその支援者に対して専門性の高い精神医療の提供又は精神保健のための活動の支援を継続的に行うものをいう。)の派遣に係る体制、医薬品等の確保及び供給に係る体制その他の災害が発生した場合に必要な医療救護体制を整備するものとする。

2 市町村は、県、医療提供施設、医療関係団体その他の関係者と連携して、災害が発生した場合に医療救護所を設置するための体制の整備その他の災害が発生した場合に必要な医療救護体制を整備するものとする。

3 第39条第4項の規定は、前項に規定する市町村の取組について準用する。

(生活必需物資等の備蓄及び供給体制の整備等)

第46条 県及び市町村は、災害が発生した場合における住民の生命の保護及び最低限度の生活の維持を図るため、食料、飲料水その他の生活必需物資等の備蓄を行うとともに、それらの定期的な点検を実施するものとする。

2 県及び市町村は、迅速かつ適切な災害応急対策及び災害復旧の事業を実施するため、関係事業者との協定の締結及び災害が発生した場合における物資又は資機材の供給及び役務の提供に係る体制を整備するものとする。

(広域的な連携)

第47条 県は、災害が発生した場合における被災者の救出及び救護その他の災害応急対策に必要な支援が円滑に行われるよう、国及び他の地方公共団体との広域的な連携を推進するものとする。

(庁舎等の安全性の確保等)

第48条 県及び市町村は、その所有する庁舎その他の災害応急対策を実施する上で重要な施設(次項において「庁舎等」という。)について、災害に対する安全性の向上を図るよう努めるものとする。

2 県及び市町村は、新たに庁舎等の建設を行おうとするときは、当該庁舎等の建設を行おうとする地域において災害が発生するおそれを考慮して行うものとする。

(県土の保全に資する施設の整備等)

第49条 県は、災害から県土を保全し、及び災害が発生した場合における被害の最小化を図るため、国、市町村その他の関係者と連携して、公共土木施設、農地及び農地、林地又は漁場の利用又は保全上必要な公共的施設を整備し、又は改修するものとする。

(業務継続計画の策定等)

第50条 県及び市町村は、災害が発生した場合における災害応急対策、災害復旧の事業その他の優先度の高い業務を円滑に実施するため、業務継続計画(災害が発生した場合において、優先的に実施すべき業務を特定するとともに、当該業務の執行体制、対応手順及び継続に必要な資源の確保等を図るために必要な事項を定める計画をいう。)の策定及びその定期的な見直しを行うよう努めるものとする。

2 第39条第4項の規定は、前項に規定する市町村の取組について準用する。

(県及び市町村による災害応急対策)

第51条 県及び市町村は、災害が発生し、又は発生するおそれがある場合において、災害応急対策の円滑な実施を図るため、国、事業者、報道機関、自主防災組織等、ボランティアその他の関係者と連携して、災害に関する情報の収集及び伝達のための体制、被災者の避難並びに救出及び救護のための体制、物資等の供給の

ための体制その他の必要な体制を直ちに整えるとともに、災害応急対策を的確に実施するものとする。

(県及び市町村による災害復旧及び災害からの復興のための事業)

第52条 県及び市町村は、被災後において、より良好な地域社会の実現を目指しつつ、迅速な災害復旧及び災害からの復興を図るため、住民、事業者、ボランティア、国その他の関係者と連携して、災害復旧及び災害からの復興のための事業を的確に実施するものとする。

第3章 山形県防災月間

第53条 県民の間に広く防災についての関心と理解を深めるとともに、防災の取組を推進するため、山形県防災月間を設ける。

2 山形県防災月間は、9月1日から同月30日までとする。

3 県は、山形県防災月間の趣旨にふさわしい事業を実施するものとする。

附 則

この条例は、公布の日から施行する。

山形県防災会議運営規程

山形県防災会議運営規程（昭和 38 年 4 月 1 日施行）の全部を改正する。

（趣旨）

第 1 条 この規程は、山形県防災会議条例（昭和 37 年 10 月県条例第 51 号。以下「条例」という。）第 7 条の規定に基づき、山形県防災会議（以下「防災会議」という。）の議事その他運営に関し必要な事項を定めるものとする。

（会議）

第 2 条 防災会議の会議（以下「会議」という。）のほか、必要に応じ条例第 4 条の規定による幹事の会議（以下「幹事会」という。）を開くことができる。

2 会議は、公開するものとする。ただし、必要があるときは、会長が会議に諮って、公開しないことができる。

（会議の招集）

第 3 条 会議及び幹事会は会長が招集する。

2 会議又は幹事会を招集するときは、期日、時刻、場所及び附議事項を、招集日の 1 週間前までに委員又は幹事に通知しなければならない。ただし、緊急を要する召集については、この限りでない。

（欠席届出）

第 4 条 会議又は幹事会に出席できない委員又は幹事は、あらかじめその理由を付して会長に届けなければならない。

（代理出席）

第 5 条 委員又は幹事は、所属の職員等に代理出席をさせることができる。

ただし、専門委員については、この限りでない。

2 代理出席者は、代理を証する書面を持参しなければならない。

（定足数）

第 6 条 会議又は幹事会は、出席した委員又は幹事（代理出席者を含む。以下同じ。）が、定数の過半数に達しなければ開くことができない。

（議長）

第 7 条 会議の議長は会長、幹事会の議長は条例第 6 条の規定に基づく庶務担当課長である幹事をもって、それぞれ充てる。

2 前項の規定による議長に事故あるときは、あらかじめ議長が指名した者がその職務を代理する。

（発言許可等）

第 8 条 委員又は幹事は、質疑討論その他発言をなす場合は、議長の許可を得なければならない。

2 議長は、必要あると認めるときは、委員又は幹事以外の者に発言を許可することがある。

（表決）

第 9 条 会議又は幹事会の議事は、出席した委員又は幹事の過半数で決する。

（会議録）

第 10 条 防災会議に会議録を備え、会議及び幹事会のつど、次の事項を記載しなければならない。

- (1) 開会、閉会に関する事項及びその年月日時
- (2) 出席者の職氏名及び欠席者（代理出席を除く。）
- (3) 議題となった発議及び動議の趣旨並びに提出者の氏名
- (4) 議決事項及びその要旨

(5) 諸般の報告及びその要旨

(6) その他会議又は幹事会において必要と認められた事項

- 2 議長は、議事について特に秘密を要することと認めるときは、会議録に掲載させないことができる。
- 3 会議録署名員は2名とし、会議又は幹事会のはじめに議長が出席した委員又は幹事（代理出席者を除く。）のうちから指名する。

(部会)

第11条 部会の名称及び構成については、会長が会議に諮って定める。

- 2 部会は、部会長が会長の承認を得て召集する。
- 3 部会は、その付議された事項の調査審議を終わったときは、速やかに報告書を会長に提出しなければならない。
- 4 部会長は、調査審議のため必要があるときは、会長の承認を得て、当該部会に属しない委員及び専門委員の出席を求め、その意見をきくことができる。
- 5 第3条第2項、第4条、第5条、第6条、第8条、第9条並びに第10条第1項及び第2項の規定は、部会について準用する。

(専決処分)

第12条 会長は、会議を招集する暇がないと認めるとき及び防災会議の権限に属する事務の円滑なる執行を図るため、次の事項について専決処分することができる。

- (1) 山形県地域防災計画の実施を推進すること。
 - (2) 災害に関する情報を収集すること。
 - (3) 災害応急対策及び災害復旧に関し、関係機関相互の連絡調整を図ること。
 - (4) 非常災害に際し、緊急措置に関する計画を作成し、かつ、その実施を推進すること。
 - (5) 関係機関への資料又は情報の提供、意見の開陳その他必要な協力を求めること。
 - (6) 所掌事務の遂行について、市町村防災会議との相互協力及び市町村防災会議への必要な勧告又は指示をすること。
 - (7) 市町村防災会議の共同設置について、知事に意見を述べること。
 - (8) 市町村防災会議の協議会の設置について、知事に意見を述べること。
 - (9) 市町村地域防災計画の作成又は修正について、知事に意見を述べること。
- 2 会長は、前項の規定に基づいて専決処分したときは、次の会議に報告しなければならない。

附 則

この規程は、昭和49年1月10日から施行する。

附 則

この規程は、平成8年5月20日から施行する。

附 則

この規程は、平成19年3月19日から施行する。

山形県災害対策本部運営要綱

第1章 総則

(目的)

第1条 この要綱は、山形県災害対策本部条例（昭和37年10月県条例第52号）第6条の規定に基づき、山形県災害対策本部（以下「本部」という。）の組織及び運営に関し必要な事項を定めることを目的とする。

第2章 本部

(本部の設置および廃止)

第2条 本部は、知事が災害対策本部設置基準に基づき必要と認めたとき設置する。

2 本部は、知事が災害の危険が解消したと認めたとき、又は応急対策が完了したと認めたとき廃止する。

(本部の組織)

第3条 本部は、本部室（本部員会議、本部事務局及び防災会議構成機関連絡員をもって構成）及び各部局・各課室（以下「部局等」という。）をもって構成する。

(本部員会議)

第4条 本部員会議は、本部長、副本部長及び本部員をもって構成し、災害応急対策の実施並びに総合調整について協議する。

2 本部員会議は、本部長が必要の都度招集し、本部長が主宰する。

(副本部長、本部員及びその他の職員)

第5条 災害対策副本部長（以下「副本部長」という。）は、副知事をもって充てる。

2 災害対策本部長（以下「本部長」という。）及び副本部長ともに事故があるときは、又は欠けたときは、危機管理監がその職務を代理する。

3 災害対策本部員（以下「本部員」という。）は、総務部長、企画振興部長、環境エネルギー部長、危機管理監、子育て推進部長、健康福祉部長、医療統括監、商工労働観光部長、農林水産部長、県土整備部長、会計管理者(兼)会計局長、企業管理者、病院事業管理者、教育長及び警察本部長をもって充てる。

4 本部長は、必要があると認めるときは、前項に掲げる者のほか、県の職員から相当と認める者を本部員として任命することがある。

(本部事務局の構成員)

第6条 本部事務局長は危機管理監をもって充て、本部事務局員は別に定める者をもって充てる。

(本部の所掌事務)

第7条 本部の所掌事務は次に掲げる事項とする。

(1) 災害情報の総括に関すること。

(2) 県の実施する災害応急対策等に関する基本的事項及び災害対策実施に関する重要な事項に関すること。

(3) 県の各部局等が実施する災害応急対策の総合調整に関すること。

(4) 災害応急対策及び災害復旧対策に係る国、他都道府県及び公共機関等他機関との調整

のうち重要な事項に関すること。

(5) その他災害対策上重要な事項に関すること。

(本部事務局の事務分掌)

第8条 本部事務局の事務分掌は、別表1に定めるとおりとする。

(部局等の事務分掌)

第9条 部局等の事務分掌は、別表2に定めるとおりとする。

2 部長は、上司の命を受けて部の事務を掌理し、所属の職員を指揮監督する。

3 課室長は、上司の命を受けて課室に属する事務を掌理し、所属の職員を指揮監督する。

(本部連絡員)

第10条 各部局は、本部室との連絡調整を図るため本部連絡員を置く。

2 本部連絡員は、別表3に定める者をもって充てる。

第3章 現地災害対策本部

(現地災害対策本部の設置及び廃止)

第11条 現地災害対策本部(以下「現地本部」という。)は、本部長が被害の状況等から、被災地において機動的かつ迅速に災害応急対策を推進するため、特にその必要があると認めるとき、名称、管轄区域及び設置場所を定めて設置する。

2 現地本部は、本部長が、被災地において対応することが適当な災害応急対策が完了したと認めるとき廃止する。

(現地本部の組織等)

第12条 現地本部は、現地本部長、現地本部員及びその他の職員をもって構成する。

2 現地本部長は、本部の副本部長又は本部員のうちから本部長が指名する。

3 現地本部員は、本部事務局職員、部局等職員及び出先機関の職員から本部長が指名する。

4 前条に定めるもののほか、現地本部の組織その他現地本部に関して必要な事項は、その都度現地本部長が定める。

(現地本部の所掌事務)

第13条 現地本部の所掌事務は次に掲げる事項とする。

(1) 災害情報の総括に関すること。

(2) 県の実施する災害応急対策等に関する基本的事項(本部が決定すべき事項は除く。)に関すること。

(3) 県の実施する災害応急対策のうち重要な事項(本部が決定すべき事項は除く。)に関すること。

(4) 県の各部局等及び支部が実施する災害応急対策の総合調整に関すること。

(5) その他災害対策上重要な事項に関すること。

第4章 支部

(支部の設置及び廃止)

第14条 本部長は、災害応急対策の円滑かつ適切な実施を図るため、必要があると認めるときは、総合支庁にそれぞれの管轄区域をその区域とする本部の支部(以下「支部」という。)を設置するものとする。

2 支部は、本部長が災害の危険が解消したと認めるとき、又は応急対策が完了したと認め

たとき廃止する。

(支部の組織)

第15条 支部は、支部員会議、支部事務局、総合支庁各部、総合支庁の管轄区域に所在する出先機関等をもって構成する。

(支部員会議)

第16条 支部員会議は、支部長、副支部長及び支部員をもって構成し、災害応急対策の実施並びに総合調整について協議する。

2 支部員会議は、支部長が必要の都度招集し、支部長が主宰する。

(支部長、副支部長及び支部員その他の職員)

第17条 支部に支部長、副支部長及び支部員その他の職員を置く。

2 支部長は、総合支庁長をもって充て、副支部長は、総務企画部長をもって充てる。

3 支部長は、本部長の命を受けて支部の事務を掌理し、支部の職員を指揮監督する。

4 副支部長は、支部長を補佐するとともに、支部長に事故があるときは、その職務を代理する。

5 支部員は、総合支庁の部長及び総合支庁の管轄区域内の県の出先機関等の職員のうち支部長が指名するものをもって充てる。

(支部の所掌事務)

第18条 支部の所掌事務は次に掲げる事項とする。

(1) 管轄区域における災害情報の総括及び本部への情報提供に関すること。

(2) 支部が管轄区域内で実施する災害応急対策に関すること。

(3) 災害応急対策に係る本部への意見具申に関すること。

(4) 総合支庁各部及び関係出先機関等が実施する災害応急対策の総合調整に関すること。

(5) 管轄区域の被災市町村が実施する災害応急対策に対する応援に関すること。

(6) その他管轄区域の災害対策上必要な事項に関すること。

(支部事務局の事務分掌)

第19条 支部事務局の標準的な事務分掌は、別表4に定めるとおりとする。

(総合支庁各部の事務分掌)

第20条 総合支庁各部の事務分掌は、別に定める。

2 部長は、上司の命を受けて部の事務を掌理し、所属の職員を指揮監督する。

3 課長は、上司の命を受けて課に属する事務を掌理し、所属の職員を指揮監督する。

第5章 雑 則

第21条 この要綱に定めるもののほか、必要な事項は別に定める。

附 則

この要綱は、平成8年12月2日から施行する。

附 則

この要綱は、平成20年4月1日から施行する。

附 則

この要綱は、平成23年4月1日から施行する。

附 則

この要綱は、平成24年4月1日から施行する。

附 則

この要綱は、平成25年4月1日から施行する。

附 則

この要綱は、平成26年4月1日から施行する。

別表 1

山形県災害対策本部 本部事務局の事務分掌

班 名	事 務 分 掌
総 合 調 整 班	<ol style="list-style-type: none"> 1 災害対策本部の設置・運営に関すること 2 関係機関との連絡調整に関すること 3 応急対策班に対する指示及び連絡調整に関すること 4 被害情報の収集・伝達に関すること 5 災害救助法の適用に関すること 6 報道機関への被害情報等の提供に関すること 7 緊急放送の実施依頼に関すること 8 プレスセンターの設置に関すること 9 記者会見の実施に関すること 10 インターネットによる広報に関すること 11 県民相談窓口の開設、運営に関すること
管 理 班	<ol style="list-style-type: none"> 1 職員の被災状況把握、動員に関すること 2 応援職員の受入れ調整に関すること 3 市町村に対する支援職員の派遣に関すること 4 庁舎の被害状況把握、応急復旧に関すること 5 ボランティア支援本部の運営に関すること 6 庁内災害対策要員の食料等確保に関すること 7 予算、議会対策に関すること 8 国等関係機関との調整に関すること
保 健 医 療 対 策 班	<ol style="list-style-type: none"> 1 医療機関等の被害状況把握に関すること 2 災害派遣医療チーム(DMAT)の出動要請に関すること 3 ヘリコプターによる搬送に関すること 4 医療救護班の派遣に関すること 5 医薬品等の供給に関すること 6 要援護者への医療措置に関すること 7 保健衛生対策実施体制の確保に関すること 8 遺体処理体制の確保に関すること
輸 送 対 策 班	<ol style="list-style-type: none"> 1 道路、鉄道、バス等の被害状況把握に関すること 2 空港、港湾の被害状況把握に関すること 3 緊急輸送路及び輸送手段の確保に関すること 4 輸送機関への要請に関すること 5 一時集積配分拠点施設の指定に関すること
生 活 救 援 班	<ol style="list-style-type: none"> 1 避難状況の把握に関すること 2 救援物資の供給及び要請に関すること 3 大規模小売店舗等の営業状況把握 4 救援物資(供給量)の確認に関すること 5 義援金品の受入れ、配分に関すること
ライフライン対策班	<ol style="list-style-type: none"> 1 ライフラインの被害状況等把握に関すること 2 ライフラインの復旧支援に関すること 3 廃棄物の処理支援に関すること 4 仮設トイレ等の支援に関すること
建築物等対策班	<ol style="list-style-type: none"> 1 応急仮設住宅の建設に関すること 2 建築物の安全点検に関すること 3 土砂災害危険区域等の安全点検に関すること
放射線対策班	※原子力災害発生時に必要に応じて別に定める

別表2

山形県災害対策本部 各部局等の事務分掌

部	課(室)班名	事務分掌
総務部	秘書広報課 (広報室)	<ol style="list-style-type: none"> 1 本部長、副本部長の秘書に関すること 2 知事記者会見に関すること 3 報道機関への情報提供に関すること(被災者向け生活情報等の放送依頼を含む) 4 インターネットによる広報に関すること 5 県民からの問合せ窓口の設置、運営に関すること (2～5は総合調整班と連携して対応)
	人事課	<ol style="list-style-type: none"> 1 総務部の総括及び連絡調整に関すること 2 職員の被災状況の把握に関すること 3 職員の応援に関すること 4 現地対策本部への職員の派遣に関すること 5 市町村に対する支援職員の派遣に関すること 6 国、他都道府県等からの派遣職員の受入れ調整に関すること (2～6は管理班と連携して対応)
	行政改革課	<ol style="list-style-type: none"> 1 本部長の命ずる応急対策に関すること
	総務厚生課	<ol style="list-style-type: none"> 1 庁内災害・国民保護(緊急処理事態)対策要員の食料等の確保に関すること 2 災害・国民保護(緊急処理事態)対策要員の健康管理に関すること 3 職員の被災給付に関すること (1は管理班と連携して対応)
	財政課	<ol style="list-style-type: none"> 1 応急対策費の予算措置に関すること 2 県議会との連絡に関すること (全体的に管理班と連携して対応)
	学事文書課	<ol style="list-style-type: none"> 1 所管施設の被災情報及び応急対策に関すること 2 私立学校(生徒等)の被災情報把握及び応急対策に関すること 3 高等教育機関(県立学校を除く)の被災情報把握及び応急対策に関すること (全体的に建築物等対策班と連携して対応)
	管財課	<ol style="list-style-type: none"> 1 本部設置予定場所(災害対策室、講堂)の被災状況把握、応急復旧に関すること 2 県庁舎及び総合支庁庁舎等の被災状況把握、応急復旧に関すること 3 対策本部設営代替施設の被災状況確認に関すること 4 職員公舎に係る被災状況の把握、応急復旧に関すること 5 公用車の被災状況把握及び公用車の確保に関すること 6 公有財産に係る被災状況の把握、応急復旧に関すること (1～3は管理班と連携して対応)
	税政課	<ol style="list-style-type: none"> 1 県税の申告、納付、納入等期限の延長、減免及び徴収猶予の指導等税の措置に関すること 2 本部長の命ずる応急対策に関すること

別表2

山形県災害対策本部 各部局等の事務分掌

部	課(室)班名	事務分掌
企画振興部	企画調整課	1 企画振興部の総括及び連絡調整に関すること 2 企画振興部所管の被災情報及び応急対策に関すること 3 国等関係機関への緊急要望に関すること 4 国等からの被災現場視察団の受け入れ調整に関すること (3～4は管理班と連携して対応)
	県民文化課 (スポーツ振興・地域活性化室)	1 所管施設の被災情報及び応急対策に関すること 2 県ボランティア支援本部の設置・運営に関すること (全体的に管理班と連携して対応)
	市町村課	1 避難住民数の把握に関すること 2 被災市町村からの相談への対応に関すること 3 被災市町村の行財政に関する情報収集、連絡調整に関すること (1は生活救援班と連携して対応)
	交通政策課	1 鉄道、バス関係の被害状況、列車等の運行状況に関すること (輸送対策班と連携して対応)
	情報企画課	1 県基幹高速通信ネットワークの運営に関すること 2 イントラ情報システムによる職員への被災情報の提供に関すること 3 電話の不通状況、復旧見込みの把握に関すること 4 避難所における電話その他の通信設備の提供に関すること (2は総合調整班、3～4はライフライン対策班と連携して対応)
	統計企画課	1 本部長の命ずる応急対策に関すること
環境エネルギー部	環境企画課	1 環境エネルギー部の総括及び連絡調整に関すること 2 環境エネルギー部所管の被災情報及び応急対策に関すること 3 所管施設の被災情報及び応急対策に関すること 4 電力の停電状況、復旧見込みの把握に関すること 5 都市ガス等の供給停止状況、復旧見込みの把握に関すること 6 災害に係る環境汚染防止に関すること (3～6はライフライン対策班と連携して対応)
	エネルギー政策推進課	1 本部長の命ずる応急対策に関すること
	水大気環境課	1 所管施設の被災情報及び応急対策に関すること 2 災害に係る環境汚染の防止に関すること (全体的にライフライン対策班と連携して対応)
	循環型社会推進課	1 仮設トイレの手配及び手配先の決定に関すること 2 廃棄物処理及び廃棄物処理施設に関すること 3 廃棄物の広域処理に関すること (全体的にライフライン対策班と連携して対応)
	みどり自然課 (全国育樹祭推進室)	1 所管施設の被災情報及び応急対策に関すること 2 災害に係る環境汚染の防止に関すること (全体的にライフライン対策班と連携して対応)

別表2

山形県災害対策本部 各部局等の事務分掌

部	課(室)班名	事務分掌
環境エネルギー部	危機管理課 (復興・避難者支援室)	<ol style="list-style-type: none"> 1 災害・国民保護(緊急処理事態)対策本部の設置・運営に関する事 2 情報通信手段の確保に関する事 3 気象予警報等の市町村等関係機関への伝達に関する事 4 緊急通行車両標章、特殊標章の交付に関する事 5 災害情報の収集及び報告に関する事 6 自衛隊への派遣要請に関する事 7 消防広域応援隊ほか広域応援隊の派遣に関する連絡調整に関する事 8 ヘリコプター等の運用調整に関する事 9 本部員会議の開催に関する事 10 災害救助法の適用に関する事 11 関連ホームページの作成に関する事 12 応急対策班間の連絡調整に関する事
	くらし安心課	<ol style="list-style-type: none"> 1 危機管理課の応援に関する事 2 生活関連物資等に係る調達及び供給に関する事 (2は生活救援班と連携して対応)
	食品安全衛生課	<ol style="list-style-type: none"> 1 危機管理課の応援に関する事 2 上水道の断水状況、復旧見込みの把握に関する事 3 給水車の手配及び手配先の決定に関する事 4 火葬場に関する事 5 被災動物の保護に関する事 (2～3はライフライン対策班、4～5は保健医療対策班と連携して対応)
子育て推進部	子育て支援課	<ol style="list-style-type: none"> 1 子育て推進部の総括及び連絡調整に関する事 2 所管施設の被災情報及び応急対策に関する事 (2は建築物等対策班と連携して対応)
	子ども家庭課	<ol style="list-style-type: none"> 1 所管施設の被災情報及び応急対策に関する事 2 罹災により保護が必要となった児童の保護に関する事 3 罹災母子世帯に対する住宅資金及び転宅資金の貸付に関する事 (1は建築物等対策班、2は保健医療対策班と連携して対応)
	若者支援・男女共同参画課	<ol style="list-style-type: none"> 1 本部長の命ずる応急対策に関する事
健康福祉部	健康福祉企画課 (薬務・感染症対策室)	<ol style="list-style-type: none"> 1 健康福祉部の総括及び連絡調整に関する事 2 健康福祉部所管の被災情報及び応急対策に関する事 3 国民健康保険直営診療施設の被災情報に関する事 4 被災地の薬局等の被災状況把握について 5 医薬品、血液、防疫製剤等の調達及び供給に関する事 6 県薬剤師会への協力要請に関する事 7 毒劇物の安全確保に関する事 (全体的に保健医療対策班と連携して対応)
	地域福祉推進課	<ol style="list-style-type: none"> 1 義援金及び義援物資の受付窓口の設置に関する事 2 義援物資の仕分け、配分に関する事 (全体的に生活救援班と連携して対応)

別表2

山形県災害対策本部 各部局等の事務分掌

部	課(室)班名	事務分掌
健康福祉部	地域医療対策課 (医師・看護師確保対策室)	<ol style="list-style-type: none"> 被災地の医療機関の被災状況及び診療状況把握に関する こと 医療救護所設置状況の把握に関すること 災害拠点病院、県医師会等に対する医療救護班の派遣要 請に関すること 県看護協会への協力要請に関すること 医療技術者の確保に関すること(健康長寿推進課と共管) 傷病者の受入れ可能病院の把握、病床の確保及び搬送先 調整に関すること 災害拠点病院、県医師会等に対する遺体検案の応援要請 に関すること 災害派遣医療チーム(DMAT)の出動要請に関するこ と (全体的に保健医療対策班と連携して対応)
	健康長寿推進課 (長寿安心支援室)	<ol style="list-style-type: none"> 所管施設の被災情報、応急対策に関すること 保健衛生指導、感染症の予防に関すること 医療技術者の確保に関すること(地域医療対策課と共管) (1は建築物等対策班、2～3は保健医療対策班と連携して対応)
	障がい福祉課	<ol style="list-style-type: none"> 所管施設の被災情報及び応急対策に関すること 傷病者の受入れ可能施設(総合療育訓練センター及び同 庄内支所)の把握に関すること 罹災障がい者の保護に関すること 保健衛生指導に関すること 在宅重症難病患者の保護に関すること (1は建築物等対策班、4～5は保健医療対策班と連携して対応)
商工労働観光部	産業政策課	<ol style="list-style-type: none"> 商工労働観光部の総括及び連絡調整に関すること 商工労働観光部所管の被災情報及び応急対策に関するこ と 採石場の被災情報及び応急対策に関すること (2～3は建築物等対策班と連携して対応)
	中小企業振興課	<ol style="list-style-type: none"> 商工団体、金融機関の被災情報及び応急対策に関するこ と 罹災商工業者に対する融資の斡旋に関すること (1は建築物等対策班と連携して対応)
	工業戦略技術振興課 (産業立地室)	<ol style="list-style-type: none"> 所管施設の被災情報及び応急対策に関すること 工業団地及び主な製造業者の被災情報及び応急対策に関 すること (1～2は建築物等対策班と連携して対応)

別表2

山形県災害対策本部 各部局等の事務分掌

部	課(室)班名	事務分掌
商 工 労 働 観 光 部	商業・まちづくり振興課	<ol style="list-style-type: none"> 1 県内大規模商業施設及び商店街等の被災情報及び応急対策に関すること 2 所管施設の被災情報及び応急対策に関すること 3 食料、飲料水及び生活必需品について、関係業者の被災状況及び営業状況把握に関すること 4 食料、飲料水及び生活必需品について、供給斡旋及び調達に関すること 5 量販店等に対する物資の安定供給要請に関すること (1～2は建築物等対策班、3～5は生活救援班と連携して対応)
	雇用対策課 (技能五輪・アピリンピック推進室)	<ol style="list-style-type: none"> 1 県立職業能力開発施設の被災情報及び応急対策に関すること 2 勤労者福祉施設の被災状況の把握に関すること (1は建築物等対策班と連携して対応)
	観光交流課 (山形DCおもてなし推進室)	<ol style="list-style-type: none"> 1 所管施設の被災情報及び応急対策に関すること 2 観光地・観光施設の被災情報の把握に関すること (1は建築物等対策班と連携して対応)
	観光経済交流局 経済交流課 (国際室)	<ol style="list-style-type: none"> 1 県関係外国人及び県内在住外国人の被災状況把握及び応急対策に関すること 2 所管施設の被災情報及び応急対策に関すること (2は建築物等対策班と連携して対応)
農 林 水 産 部	農政企画課 (農業経営・担い手支援室) (団体検査指導室)	<ol style="list-style-type: none"> 1 農林水産部の総括及び連絡調整に関すること 2 農林水産部所管の被災情報及び応急対策に関すること 3 農業協同組合及び農業団体の被災情報及び応急対策の指導に関すること 4 罹災農家に対する各種農業災害資金の融通に関すること 5 水産関係の災害資金の融通に関すること 6 食料(米、パン等)の供給斡旋及び調達に関すること (6は生活救援班と連携して対応)
	6次産業推進課	<ol style="list-style-type: none"> 1 農畜産物、水産物及び園芸作物の流通対策に関すること 2 食料(米、パン等)の供給斡旋及び調達に関すること (2は生活救援班と連携して対応)
	県産米ブランド推進課	<ol style="list-style-type: none"> 1 本部長の命ずる応急対策に関すること
	農業技術環境課	<ol style="list-style-type: none"> 1 所管施設の被災情報及び応急対策に関すること 2 農作物及び農業生産施設の被災情報及び応急対策に関すること (1は建築物等対策班と連携して対応)
	園芸農業推進課	<ol style="list-style-type: none"> 1 本部長の命ずる応急対策に関すること
	畜産振興課	<ol style="list-style-type: none"> 1 罹災畜産施設、罹災家畜、家畜飼料確保等の情報収集に関すること 2 罹災家畜の診療体制の確保に関すること 3 家畜防疫に関すること 4 その他所管事項及び所管施設の被災情報及び応急対策に関すること

別表2

山形県災害対策本部 各部局等の事務分掌

部	課(室)班名	事務分掌
農 林 水 産 部	水産振興課	1 漁港その他漁業水産施設、漁船、水産物等に関連する被災情報及び応急対策に関すること 2 県有漁船等による海上輸送に関すること
	農村計画課	1 土砂災害危険箇所等の安全点検に関すること 2 本部長の命ずる応急対策に関すること (1は建築物等対策班と連携して対応)
	農村整備課	1 農地及び農業用施設の被災情報及び応急対策に関すること 2 農業集落排水施設の被災情報及び応急対策に関すること (2はライフライン対策班と連携して対応)
	林業振興課	1 森林及び森林関係施設の被災情報及び応急対策に関すること 2 林業関係の災害資金の融通に関すること 3 土砂災害危険箇所等の安全点検に関すること (3は建築物等対策班と連携して対応)
県 土 整 備 部	管理課 (県土整備推進室)	1 県土整備部の総括及び連絡調整に関すること 2 県土整備部所管の被災情報及び応急対策に関すること 3 建設業者の応援体制に関すること
	建設企画課	1 管理課の分掌事務の応援に関すること 2 本部長の命ずる応急対策に関すること
	県土利用政策課	1 管理課の分掌事務の応援に関すること 2 本部長の命ずる応急対策に関すること
	都市計画課	1 都市施設の被災情報収集及び応急対策に関すること
	下水道課	1 下水道の被災情報及び応急対策に関すること (ライフライン対策班と連携して対応)
	道路整備課 (高速道路整備推進室)	1 高速道路及び直轄国道の被災情報及び応急対策に関すること 2 道路管理者との調整に関すること (全体的に輸送対策班と連携して対応)
	道路保全課	1 県管理道路の被災情報及び応急対策に関すること 2 道路管理者との調整に関すること (全体的に輸送対策班と連携して対応)
	河川課	1 河川管理施設(ダム含む)及び海岸施設の被災情報及び応急対策に関すること 2 水防活動に関すること 3 水防情報の収集及び伝達に関すること
	砂防・災害対策課	1 公共土木施設の被災情報及び応急対策に関すること 2 水防活動に関すること 3 土砂災害警戒情報の発表に関すること 4 砂防、地すべり、急傾斜地及び雪崩施設についての被災情報及び応急対策に関すること 5 土砂災害危険箇所等の緊急点検、大規模土砂災害発生箇所の緊急対応に関すること (5は建築物等対策班と連携して対応)

別表2

山形県災害対策本部 各部局等の事務分掌

部	課(室)班名	事務分掌
県土整備部	空港港湾課	1 空港、港湾施設及び海岸施設の被災情報及び応急対策に関すること (輸送対策班と連携して対応)
	建築住宅課 (営繕室)	1 建築物の応急危険度判定及び応急修理に係る指導に関すること 2 応急仮設住宅の供給に関すること 3 県営住宅及び市町村営住宅の被災情報及び応急対策に関すること 4 建築物の災害復旧の技術指導に関すること (全体的に建築物等対策班と連携して対応)
会計局	会計課	1 本部活動に必要な物品の調達に関すること 2 義援金の保管に関すること (2は生活救援班と連携して対応)
	工事検査課	1 本部長の命ずる応急対策に関すること
東京事務所	総務調整課	1 東京事務所の総括及び連絡調整に関すること 2 各省庁及び関係機関との連絡調整及び情報収集に関すること 3 本部長の命ずる応急対策に関すること
	企業振興課	1 各省庁及び関係機関との連絡調整及び情報収集に関すること 2 本部長の命ずる応急対策に関すること
	流通対策課	1 各省庁及び関係機関との連絡調整及び情報収集に関すること 2 本部長の命ずる応急対策に関すること
企業局	総務企画課	1 企業局の総括及び連絡調整に関すること 2 企業局所管施設等の被災情報及び応急対策に関すること
	公営事業課	1 所管施設の被災情報及び応急対策に関すること 2 本部長の命ずる応急対策に関すること
病院事業局	県立病院課	1 県立病院の被害情報及び応急対策に関すること 2 傷病者の受入れ可能県立病院の把握、病床の確保及び搬送先調整に関すること (全体的に保健医療対策班と連携して対応)
教育庁	総務課 (教職員室)	1 教育庁の総括及び連絡調整に関すること 2 県立学校施設の被災情報把握及び応急対策に関すること 3 市町村立学校施設の被災情報の取りまとめ及び技術的指導、助言に関すること 4 市立専修学校の被災情報の取りまとめに関すること 5 文部科学省への災害報告に関すること (2～3は建築物等対策班と連携して対応)

別表2

山形県災害対策本部 各部局等の事務分掌

部	課(室)班名	事務分掌
教育庁	文化財・生涯学習課 (生涯学習振興室)	1 文化財の被災情報把握及び応急対策に関すること 2 県立社会教育施設の被災情報把握及び応急対策に関すること 3 県立博物館等に係る被災情報及び応急対策に関すること 4 市町村立社会教育施設の被災情報の取りまとめに関すること (1～2は建築物等対策班と連携して対応)
	義務教育課 (特別支援教育室)	1 市町村立幼稚園・小学校・中学校(施設関係を除く)及び山形大学附属学校の被災情報の取りまとめに関すること 2 県立特別支援学校の被災情報把握及び応急対策に関すること(施設関係を除く) 3 県立特別支援学校の応急教育に関すること 4 県立特別支援学校の罹災児童生徒への支援に関すること 5 市町村立小学校・中学校の学用品の給与に関すること
	高校教育課 (高校改革推進室)	1 県立高校(施設関係を除く)及び教育センターの被災情報把握及び応急対策に関すること 2 市立高校の被災情報の取りまとめに関すること(施設関係を除く) 3 県立高校の応急教育に関すること 4 県立高校の罹災生徒への支援に関すること 5 県立高校及び市立高校の学用品の給与に関すること 6 避難場所としての県立高校の状況把握に関すること
	福利課	1 災害・国民保護(緊急対処事態)対策要員の健康管理に関すること 2 職員の被災給付に関すること
	スポーツ保健課 (競技スポーツ推進室)	1 県立社会体育施設等の被災情報把握及び応急対策に関すること 2 市町村立社会体育施設の被災情報の取りまとめに関すること 3 学校給食に関すること 4 罹災した児童生徒の保健衛生管理に関すること (1は建築物等対策班と連携して対応)
議会事務局	総務課	1 議会事務局の総括及び連絡調整に関すること 2 議員の被災状況の把握に関すること 3 本部長の命ずる応急対策に関すること
	議事調査課 (政策調査室)	1 議員の被災状況の把握に関すること 2 本部長の命ずる応急対策に関すること

別表2

山形県災害対策本部 各部局等の事務分掌

部	課(室)班名	事務分掌
警 察 本 部	総括班	1 被害情報集約に関すること 2 関係機関等との連絡、調整に関すること
	実施班	1 負傷者の救助に関すること 2 避難誘導に関すること 3 被害の拡大防止及び警戒区域の設定に関すること 4 行方不明者の捜索及び遺体の収容に関すること 5 警備部隊の運用に関すること 6 原子力災害対策に関すること
	被害者対策班	1 被害者(遺族)の支援に関すること 2 被害者及び行方不明者の調査、集約に関すること
	広報班	1 広報に関すること 2 苦情処理に関すること 3 警察安全相談に関すること
	防犯対策班	1 行方不明者情報の集約、整理、届出の受理に関すること 2 危険物、銃砲、火薬類の保管及び取扱に関すること 3 悪質商法や災害に便乗した犯罪の予防検挙に関すること
	地域対策班	1 警察用ヘリ及び警察用舟艇の運用に関すること 2 避難所及び避難者に関すること 3 帰宅困難者に関すること 4 被災地の警戒に関すること
	捜査班	1 災害便乗犯罪(窃盗、詐欺等)の取締りに関すること 2 暴力団等排除及び暴力団情報の収集、取締りに関すること 3 外国人犯罪組織の動向把握、取締り及び一般外国人等への情報提供に関すること
	交通対策班	1 運転免許の再交付等免許事務に関すること 2 交通対策に関すること
	交通規制班	1 道路及び交通安全施設の被害調査に関すること 2 交通規制及び整理誘導に関すること 3 交通情報の提供及び交通総量抑制に関すること 4 緊急交通路の確保に関すること 5 緊急通行車両の確認、標章及び証明書等に関すること
	通信班	1 通信施設の保守及び機器の調達に関すること
行政委員会	監査委員事務局	1 本部長の命ずる応急対策に関すること
	人事委員会事務局	1 本部長の命ずる応急対策に関すること
	労働委員会事務局	1 本部長の命ずる応急対策に関すること

※ 各課(室)班が原子力災害発生時に設置する「放射線対策班」と連携して行う事務分掌については、必要に応じて別に定める。

別表3

山形県災害対策本部連絡員

所	属	職 名	備 考
総 務 部	人 事 課	副 主 幹	
	秘 書 広 報 課	副 主 幹	
企 画 振 興 部	企 画 調 整 課	副 主 幹	
環境エネルギー部	環 境 企 画 課	副 主 幹	
子 育 て 推 進 部	子 育 て 支 援 課	副 主 幹	
健 康 福 祉 部	健 康 福 祉 企 画 課	副 主 幹	
商 工 労 働 観 光 部	産 業 政 策 課	副 主 幹	
農 林 水 産 部	農 政 企 画 課	副 主 幹	
県 土 整 備 部	管 理 課	副 主 幹	
会 計 局	会 計 課	副 主 幹	
村 山 総 合 支 庁	総務企画部総務課	副 主 幹	
最 上 総 合 支 庁	総務企画部総務課	副 主 幹	
置 賜 総 合 支 庁	総務企画部総務課	副 主 幹	
庄 内 総 合 支 庁	総務企画部総務課	副 主 幹	
東 京 事 務 所		副 所 長 (総 務 担 当)	
労 働 委 員 会 事 務 局	審 査 調 整 課	副 主 幹	
県 議 会 事 務 局	総 務 課	副 主 幹	
監 査 委 員 事 務 局	監 査 課	副 主 幹	
人 事 委 員 会 事 務 局	職 員 課	副 主 幹	
教 育 庁	総 務 課	副 主 幹	
企 業 局	総 務 企 画 課	副 主 幹	
病 院 事 業 局	県 立 病 院 課	副 主 幹	
警 察 本 部	警 備 部 警 備 第 二 課	次 長	

別表 4

山形県災害対策本部地域支部 支部事務局の事務分掌

班 名	事 務 分 掌
総 合 調 整 班	<ol style="list-style-type: none"> 1 情報通信手段の確保に関する事 2 気象予警報等の伝達に関する事 3 災害情報の収集・伝達に関する事 4 支部員会議の開催に関する事 5 防災関係機関との連絡調整に関する事 6 災害救助法の適用に係る調整に関する事 7 被災市町村災害対策本部への連絡調整員の派遣に関する事 8 被災市町村からの支援依頼への対応及び調整に関する事 9 災害応急対策活動状況の把握及び報告に関する事 10 報道機関等への情報提供及び取材対応に関する事 11 報道内容の記録に関する事 12 県民相談窓口の設置及び運営に関する事 13 その他支部長の命ずる応急対策に関する事
管 理 班	<ol style="list-style-type: none"> 1 職員の被災状況把握、動員に関する事 2 庁舎及び県有財産の被災状況把握、応急復旧に関する事 3 応援職員の派遣、受入れ調整に関する事 4 ボランティア支援本部の支部の運営に関する事 5 庁内災害対策要員の食料等の確保に関する事 6 災害対策用公用車の確保に関する事 7 緊急通行車両標章等の交付に関する事 8 その他支部長の命ずる応急対策に関する事
支 援 班	<ol style="list-style-type: none"> 1 交通施設の被害状況の把握に関する事 2 緊急輸送路の確保に関する事 3 一時集積配分拠点施設の指定、運営に関する事 4 避難状況等の把握に関する事 5 救援物資の需給調整に関する事 6 義援金及び義援物資への対応に関する事 7 備蓄防災資機材の供給に関する事 8 その他支部長の命ずる応急対策に関する事

山形県自主防災組織整備推進要綱

(昭和 54 年 3 月 23 日県防災会議決定)

1 目的

この要綱は、地震時の災害による被害の防止又は軽減を図るため、地域住民又は施設の関係者による自主的な防災組織の整備を推進することを目的とする。

2 整備推進機関

- (1) 自主防災組織の整備は、災害対策基本法第 5 条第 2 項に基づき、市町村が推進するものとする。
- (2) 県及び防災関係機関は、有機的連携のもとに市町村の整備推進活動に積極的に協力するものとする。

3 整備推進する自主防災組織

- (1) 地域の自主防災組織
住民の各地域における自発的な防災組織
- (2) 施設の自主防災組織
大規模な人的、物的被害が発生する危険性を有している施設の自発的な防災組織

4 地域の自主防災組織の整備

- (1) 自主防災組織の重点推進地区
全県的に整備を推進するものとし、特に災害危険度の高い次のような地域に重点をおき、推進を図るものとする。
 - ア 木造家屋の集中している市街地
 - イ 地すべり等災害危険区域
 - ウ 消防水利、道路事情等により消防活動等の困難な地域
- (2) 自主防災組織の規模
地域の自主防災組織は、次の事項に留意して住民がもっとも効果的な防災活動が行える地域を単位として整備を推進するものとする。
 - ア 住民が連帯感に基づいて、防災活動を行うことが期待される規模であること。
 - イ 住民の日常生活にとって、基礎的な地域として一体性を有する地域であること。
- (3) 自主防災組織の育成
既存の町内会、自治会等の自治組織を自主防災組織として育成することを基本として、次のような方法等により組織づくりを推進するものとする。
 - ア 町内会、自治会等の自治組織活動に防災活動を組み入れる。
 - イ 防犯協会、防火協会等の活動を行っている組織に防災活動の組み入れ又はその充実強化を図る。
 - ウ 婦人団体、青年団体、P・T・A等その地域で活動している組織に防災活動を組み入れる。

5 施設の自主防災組織の整備

- (1) 整備推進施設
次のような施設を対象に整備の推進を図るものとする。
なお、法令により防火管理者等をおき、消防計画を作成し、自衛消防組織を設置している施設については、新たに自主防災組織の設置の必要はなく、地震対策を考慮する等その防災体制の充実強化を図って自主防災体制を整備するものとする。
 - ア 高層建築物、劇場、百貨店、旅館、学校など多数の者が利用する施設
 - イ 石油類、高圧ガス、火薬類、毒劇物等を貯蔵し、又は取り扱う製造所、貯蔵所及び取扱所
 - ウ 多数の従業員が勤務する事業所で、組織的に防災活動を行う必要がある施設
- (2) 複合用途施設の自主防災組織
同一施設内に複数の事業所が所在する雑居ビル等の施設において、個々の事業所が独自に自主防災組織を設置することが効率的でない場合は、これらの事業所が共同して自主防災組織を設けるものとする。

(3) 防災責任者の設置

施設の自主防災組織には、防災業務を推進する責任者として防災責任者を置くものとする。
ただし、法令に基づいてこれと同様の職務を有するものが定められている場合は、その者をして防災責任者とすることができる。

6 自主防災組織の連絡会議

地域の自主防災組織の区域内に施設の自主防災組織が存在する場合、又は同一施設に複数の自主防災組織が存在する場合には、これらの組織の活動を調整するため連絡会議等を設けるものとする。

7 自主防災組織の整備推進及び自主防災組織に対する協力

(1) 市町村

- ア 自主防災組織の整備推進を図り、住民等に対し自発的な防災組織の必要性和防災意識の高揚を図るため「モデル自主防災組織育成整備事業」及びその他必要な事業を実施するものとする。
- イ 町内会長等地域の指導者及び施設の管理者を対象に、自主防災組織の育成について指導するとともに、災害及び防災に関する知識の徹底を図るための防災教育を実施するものとする。
- ウ 自主防災組織が整備する防災資機材の備蓄に関し、積極的に協力するものとする。
- エ 自主防災組織が実施する防災訓練に対し指導するとともに、訓練用資材の提供等協力を努めるものとする。

(2) 県

市町村が行う自主防災組織の整備推進活動及び市町村が行う自主防災組織に対する協力活動については、県は、積極的に指導及び協力を努めるものとする。

(3) その他の防災関係機関

市町村が行う自主防災組織の整備推進活動に対し、その他の防災関係機関は、積極的に協力するものとする。

山形県液化石油ガス事故等災害対策実施要綱

(昭和56年3月9日制定)

消費先における液化石油ガス設備のガス漏れ事故が発生し、被害が拡大するおそれのある場合、警察、消防及び山形県並びに一般社団法人山形県LPGガス協会（液化石油ガス販売事業者を含む。以下「関係機関」という。）は、この要綱に基づき対処するものとする。

1 目的

この要綱は、ガス漏れ事故の発生に際し、関係機関が相互に協力し、ガス爆発事故等の二次災害を防止し、被害の軽減を図ることを目的とする。

2 緊急時における連絡

ガス漏れ事故を覚知した機関は、電話等で相互に連絡確認を行うものとする。

3 出動

ガス漏れ事故の通報を受けた機関は、通報者に対しおおむね次の応急措置を講ずるよう指示したうえで現場に出動するものとする。

①容器バルブの閉止 ②火気の使用禁止 ③漏えいガスの排出及び屋外への退避 ④付近住民への通報

なお、警察、消防機関にあっては販売事業者の確認に努めるものとする。

4 初動時における関係機関の行動

(1) ガスの供給停止

ガス供給導管に設けられているしゃ断装置又は容器バルブの閉止作業は、原則として販売事業者が行うものとする。ただし、販売事業者が現場に到着していない場合であって、緊急を要すると認められるときは、関係機関も措置することができる。

(2) 火災警戒区域の設定

消防長又は消防署長は、住民に対する危険を排除するため、警察官、その他の協力を得て火災警戒区域を設定するものとする。

(3) 交通規制の実施

警察官は、現場周辺における所要の交通規制を行うものとする。

(4) 避難誘導

消防及び警察官は、状況により、住民等を安全な場所に避難させるものとする。

(5) 広報実施

関係機関は、住民等に対し積極的に広報を実施するものとする。

(6) 情報収集

関係機関は、情報の収集を行い、相互に連絡して防災活動が円滑に行われるよう努めるものとする。

5 現場活動の調整

出動した関係機関は、消防機関が設ける現場本部に参集し、現場における協議を迅速かつ的確に行い、現場活動の円滑な推進を図るものとする。

現場における協議事項は、情報の収集、火災警戒区域の設定範囲、住民広報、一般社団法人山形県LPガス協会が地区ごとに定める防災センター（以下「防災販売店」という。）に対する出動要請の要否、その他の必要な事項とする。

また、現場活動の調整は、消防長又は消防署長が行うものとする。

6 出動要請

防災販売店に対する出動要請は、事故発生時に販売事業者（ガス供給者）が不在であり、その所在を確認するいとまがないとき、又は現場本部の調整に基づき消防機関が行うものとする。

7 防災販売店の出動

- (1) 防災販売店は、消防機関から出動要請を受けた場合は、迅速に所要の資機材を携行し要請された現場に出動するものとする。
- (2) 出動要請を受けた防災販売店は、消防機関に対し出動人員を連絡するものとし、出動要員は別に定めるヘルメット及び腕章を着用するものとする。
- (3) 現場に出動した防災要員は、消防長又は消防署長（現場において確認することができない場合は上席の消防吏員とする。）に対し、到着した旨を報告するとともに、災害防止上有効と認められる作業内容を打ち合わせたうえ、直ちに作業に着手するものとする。

8 事後措置

- (1) 現場に出動した防災販売店は、液化石油ガス設備に係る被害の概要及び措置内容を速やかに供給業者に連絡するとともに、所属地区の長を経由し、協会長に報告するものとする。
- (2) 現場に出動した関係機関の撤収は、消防長又は消防署長が行う調整を踏まえ、各機関の責任について行うものとする。

9 出動に係る災害補償

防災販売店の要員がこの要綱に基づく作業に従事し、又は従事するための出動途上における災害に対しては、次のいずれかにより補償をおこなうものとする。

- (1) 一般社団法人山形県LPガス協会が加入する傷害保険（全L協防災活動傷害保険）
- (2) 防災販売店が加入する労働者災害保険法の労災補償
- (3) 消防法第36条の3による災害補償

10 その他

この要綱に定めのない事項については、必要の都度各機関が協議して定めるものとする。

附則

この要綱は、昭和56年 4月 1日から実施する。

附則

この要綱は、平成 7年 5月30日から実施する。（一部改正）

附則

この要綱は、平成25年 4月 1日から実施する。（一部改正）

市町村総合防災訓練実施要綱

1 目 的

この要綱は、平成7年1月17日の阪神・淡路大震災を契機として、災害発生時における初動態勢、自主防災体制及び広域応援体制等の防災活動の円滑化を期するとともに、関係機関相互の協力体制を確立し、地域住民の防災意識の高揚を図るために市町村が実施する総合防災訓練について、その細目を定めたものである。

2 実 施

市町村は、地域住民及び防災関係機関の協力のもと、訓練効果の期待できる時期を選定し、総合防災訓練を年1回実施するものとする。

なお、県は市町村の総合防災訓練の実施に積極的に協力するものとする。

3 訓練内容

総合防災訓練は、震災、風水害等及びその被害に係る想定を明確にし、別紙の「訓練の体系」及び「訓練の項目」を基本とした訓練の全部又は一部を総合的に実施するものとするが、特に、次の項目を重点的に取り入れた実践的なものとする。

- ① 初動態勢の強化を図るため、職員の動員配備訓練及び災害対策本部運営訓練(情報の収集伝達等)を実施する。
- ② 自主防災体制の強化を図るため、消防団、自主防災組織及び地域住民等による初期消火、避難誘導訓練及び応急救護訓練等を実施する。
- ③ 広域応援体制の強化を図るため、自衛隊に対する災害派遣要請の訓練、他の市町村等に対する医療、消防、物資等各般にわたる応援要請の訓練等を実施する。
- ④ 被災者の避難訓練を確保するため、避難所の設置運営訓練を実施する。
- ⑤ 防災ボランティアに対する受入れ窓口を明確にし、防災ボランティアを活用した訓練を実施する。
- ⑥ 高齢者、障害者等の災害時要援護者に配慮した、社会福祉施設、病院等による情報伝達訓練、避難誘導訓練を実施する。
- ⑦ 都市型災害に対応した、道路等の交通対策、電気・電話・ガス・上下水道などの生活関連施設復旧対策の訓練を実施する。

4 参加機関

市町村地域防災計画の中で防災業務の実施機関としている市町村、県、指定(地方)行政機関、指定(地方)公共機関、公共的団体及び防災上重要な施設の管理者並びに地域住民等とする。

5 訓練計画の報告

市町村は、翌年度の訓練計画を別記様式により、当該年度の1月末日まで所管する各総合支庁を経由して危機管理課に報告するものとする。

附 則

- 1 この要綱は平成7年10月1日から施行する。

附 則

- 1 この要綱は平成19年1月4日から施行する。

附 則

- 1 この要綱は平成22年4月1日から施行する。

別紙

市町村総合防災訓練の実施計画

市町村名		
担当者	所属	
	職名	
	氏名	

訓練の名称	
訓練主催団体	
訓練実施日時	
訓練場所	
訓練概要	
重点項目	
備考	
[陸上自衛隊に派遣依頼をする場合に記入]	
自衛隊の訓練内容	・訓練所要(予定)時間 時 分
訓練派遣に係る資機材の種類等	(1)ヘリコプター 機(訓練) (2) (3) (4) (5)

山形県防災資機材等管理運営要綱

(目的)

第1条 この要綱は、大規模な地震や災害が発生した場合に、広域的な救援救護及び応急復旧等の災害応急活動を行うため、県が整備し、備蓄する防災資機材等の管理運営に関し、必要な事項を定めることを目的とする。

(防災資機材等の種類・数量及び備蓄並びに管理等)

第2条 この要綱でいう防災資機材等の種類・数量及び備蓄場所は、別表1の通りとする。

- 2 防災資機材等の管理は各総合支庁長（以下「防災資機材等管理者」という。）が行う。
- 3 防災資機材等管理者は年度末における防災資機材等の管理状況を別紙様式第1号により、4月10日までに知事に報告しなければならない。

(防災資機材等の評価)

第3条 知事は、防災資機材等の評価を行うために、防災資機材等評価委員会（以下「評価委員会」という。）を設置するものとする。

- 2 評価委員会は毎年度当初において、防災資機材等の評価を行い、その結果を知事に報告しなければならない。
- 3 評価委員会の組織及び運用に関する事項は別に定めるものとする。

(供与)

第4条 この防災資機材等は、次の場合に市町村等防災関係機関の長の要請に基づき供与を行う。

- (1) 地震等の災害発生時において災害応急対策の用に供するとき。
- (2) 防災資機材等の有効活用を図るとともに地域防災力を強化するため、自主防災組織等の訓練の用に供するとき。
- (3) その他、特に防災資機材等の供与を適当と認めるとき。

(供与の手続き)

第5条 前条第1項第1号の場合、防災資機材等の供与を受けようとする者は、電話等により知事に供与の要請を行い、事後速やかに別紙様式第2号により供与申請書を知事に提出するものとする。

- 2 前条第1項第2号の場合の手続きについては別に定めるものとする。
- 3 前条第1項第3号の場合、防災資機材等の供与を受けようとする者は、事前に供与申請書を知事に提出しなければならない。

(供与の決定)

第6条 知事は、前条第1項又は第3項の規定による供与申請があったときは、その内容を審査し、適当と認めるときは速やかに供与を決定し、別紙様式第3号による供与決定通知書を供与申請者に交付するものとする。

- 2 前項の規定にかかわらず、前条第1項又は第3項の規定に基づく供与申請にあっては、口頭又は電話等により供与の決定をすることができる。この場合前項の供与決定通知書は、当該決定後に交付するものとする。

(供与の条件)

第7条 前条に定める供与を決定するときは、次の各号に掲げる条件を付するものとする。

- (1) 防災資機材等の引き渡しに要する経費及び防災資機材等の供与期間中におけるそれらの管理に要する経費は、供与を受けた者の負担とする。
- (2) 防災資機材等は、供与の目的以外に使用しないこと。
- (3) 防災資機材等は、善良な管理者の注意をもって管理すること。
- (4) 未使用の防災資機材等については返還すること。

(貸与)

第8条 この防災資機材等は、次の場合に市町村等防災関係機関の長の要請に基づき貸与を行

う。

- (1) 地震等の災害発生時において災害応急対策の用に供するとき。
- (2) 防災訓練等で防災資機材等の操法等に習熟するため使用するとき。
- (3) その他、特に防災資機材等の貸与を適当と認めるとき。

(貸与の手続き)

第9条 前条第1項第1号の場合、防災資機材の貸与を受けようとする者は、電話等により知事に貸与の要請を行い、事後速やかに別紙様式第2号により貸与申請書を知事に提出するものとする。

2 前項以外の場合、防災資機材等の貸与を受けようとする者は、事前に貸与申請書を知事に提出しなければならない。

(貸与の決定)

第10条 知事は、前条の規定による貸与申請があったときは、その内容を審査し、適当と認めるときは速やかに貸与を決定し、別紙様式第3号による貸与決定通知書を貸与申請者に交付するものとする。

2 前項の規定にかかわらず、前条の規定に基づく貸与申請にあつては、口頭又は電話等により貸与の決定をすることができる。この場合前項の貸与決定通知書は、当該決定後に交付するものとする。

(貸与の条件)

第11条 前条に定める貸与を決定するときは、次の各号に掲げる条件を付するものとする。

- (1) 防災資機材等の引き渡し及び返還に要する経費並びに防災資機材等の借り受け期間中におけるそれらの管理に要する経費は、当該借受者の負担とする。
- (2) 防災資機材等は、貸与の目的以外に使用しないこと。
- (3) 防災資機材等は、善良な管理者の注意をもって管理すること。
- (4) 防災資機材等は、貸与期間満了後、速やかに点検、整備して返還すること。ただし、知事が必要に応じて防災資機材等の返還を要求したときは、直ちにこれに応ずること。

(き損・亡失等)

第12条 防災資機材等の貸与を受けた者が、防災資機材等をき損又は亡失等により、貸与を受けたときの状態で返還ができなくなったときは、その事実及び事由について別紙様式第4号による防災資機材等き損・亡失届けを速やかに知事に提出するとともに、原則として、貸与を受けた者の責任において修理し、又は補てんしなければならない。

(引き渡し)

第13条 防災資機材等の引き渡しは、知事が指定する日時及び場所において行う。

(使用報告書)

第14条 防災資機材等の供与及び貸与を受けた者は、その使用を終了したときは速やかに別紙様式第5号による防災資機材等使用報告書を知事に提出しなければならない。

(その他)

第15条 この要綱に定めるもののほか、防災資機材等の管理運用について必要な事項はその都度別に定める。

附 則

この要綱は、平成7年12月1日から施行する。

附 則

この要綱は、平成17年10月3日から施行する。

附 則

この要綱は、平成25年10月1日から施行する。

別表 1

防災資機材等の種類・数量及び備蓄場所

(単位：食、本、枚、セット、基、台)

総合支庁	種類	供与用							貸与用		総合支庁用	
		保存食 (アルファ米)	飲料水	毛布			防災シート	トイレセット	避難用テント	簡易トイレ	エアータテント	非常用電源装置
		基金	基金	一般	基金	小計	一般	基金	基金	一般	一般	一般
村山	本庁舎	14,400	4,800	245	600	845	245	4,800	10	12	1	1
	西庁舎	7,200	2,400	125	300	425	125	2,400	5	6		1
	北庁舎	7,200	2,400	125	300	425	125	2,400	5	6		1
	小計	28,800	9,600	495	1,200	1,695	495	9,600	20	24	1	3
最上	本庁舎	7,200	2,400	125	300	425	125	2,400	10	6		1
置賜	本庁舎			125		125	125			6	1	1
	防雪センター	9,600	3,216		400	400		3,200	7			
	西庁舎	4,800	1,584	125	200	325	125	1,600	3	6		1
	小計	14,400	4,800	250	600	850	250	4,800	10	12	1	2
庄内	本庁舎			250		250	250			14	1	1
	消防学校	21,600	7,200		900	900		7,200	20			
	小計	21,600	7,200	250	900	1,150	250	7,200	20	14	1	1
計		72,000	24,000	1,120	3,000	4,120	1,120	24,000	60	56	3	7

別紙様式第1号

番 号
平成 年 月 日

山形県知事 殿

総合支庁長

防災資機材等管理状況報告書

山形県防災資機材等管理運営要綱第2条第3項の規定により、下記のとおり報告します。

記

名称	財源	購入数量	納品年月日	耐用年数 (保証年数)	保管場所	管理状況	年度当初 数量	年度末 数量	増減	備考
保存食 (7kg77米)	基金									
飲料水	基金									
毛 布	一般									
毛 布	基金									
防 災 シート	一般									
トイレセ ット	基金									
簡 易 トイレ	一般									
避難用 テント	基金									
エアー テント	一般									
非常用 電源装置	一般									

別紙様式第2号

防災資機材等供与・貸与申請書

番 号
年 月 日

山形県知事 殿

職 氏 名 ㊟

防災資機材等を下記により供与・貸与していただきたく申請いたします。

記

1 使用目的

2 防災資機材等の種類及び数量

3 貸与期間

供与・貸与を受ける日	年	月	日
返 却 日	年	月	日

別紙様式第3号

番 号
年 月 日

殿

山形県知事 印

防災資機材等供与・貸与決定通知書

年 月 日 号により申請のあった防災資機材等の供与・貸与について、下記のとおり決定します。

記

- 1 使用目的
- 2 防災資機材等の種類及び数量
- 3 貸与を受ける期間
供与・貸与を受ける日 年 月 日
返 却 日 年 月 日
- 4 引渡し日時及び場所

別紙様式第4号

番 号
年 月 日

山形県知事 殿

職 氏 名 ㊟

防災資機材等き損・亡失届

年 月 日 号により貸与を受けた防災資機材等を（き損・亡失）したのでお届けします。

記

- 1 借り受けた防災資機材等の種類及び数量
- 2 （き損・亡失）した防災資機材等の種類及び数量
- 3 き損の程度
- 4 （き損・亡失）に至った経過及び事由

別紙様式第5号

番 号
年 月 日

山形県知事 殿

職 氏 名 ㊟

防災資機材等使用報告書

年 月 日 号により供与・貸与を受けた防災資機材等の使用状況等は下記の通りですので報告します。

記

- 1 災害等発生（訓練）日時
- 2 災害等発生（訓練）場所
- 3 被害（訓練）状況
- 4 使用状況
- 5 返還年月日
- 6 その他特記事項

1 山形県消防防災ヘリコプター運航管理要綱

第1章 総則

(目的)

第1条 この要綱は、山形県消防防災ヘリコプター（以下「消防防災ヘリ」という。）の運航管理等について必要な事項を定めることにより、消防防災ヘリの安全かつ効果的な運用を図ることを目的とする。

(他の法令との関係)

第2条 消防防災ヘリの運航管理については、航空法（昭和27年法律第231号。以下「法」という。）に規定するもののほか、この要綱に定めるところによる。

(定義)

第3条 この要綱において次の各号に掲げる用語の意義は、それぞれ当該各号に定めるところによる。

- (1) 消防防災ヘリ等 消防防災ヘリ、消防防災ヘリ用装備品、消防防災業務活動用装備品、付属品、整備用工具類及びその他の消防防災ヘリの整備等に必要な資機材をいう。
- (2) 消防防災業務 消防防災ヘリ等を使用して行う火災防ぎょ活動、救助活動、救急活動、災害応急対策活動及びその他の消防防災活動に関する業務をいう。
- (3) 消防防災航空隊員 航空機等を使用し、消防防災業務に従事する環境エネルギー部危機管理・くらし安心局危機管理課（以下「危機管理課」という。）の職員をいう。
- (4) 消防防災航空隊 消防組織法第30条第3項の規定に基づき、前号の職員で編成する航空消防隊をいう。
- (5) 自隊訓練 消防防災航空隊員が基本訓練及び応用技術の修得を図るために行う訓練をいう。
- (6) 運航計画 消防防災ヘリを効率的に運航するため、消防防災業務及び自隊訓練等について定める飛行計画をいう。

第2章 消防防災航空隊

(消防防災航空隊の任務)

第4条 消防防災航空隊（以下「航空隊」という。）は、航空機等を使用し、消防防災業務を実施することを任務とする。

2 航空隊には、その総括者である総括隊長のほか、消防防災航空隊長（以下「隊長」と

いう。)、副隊長及び隊員を置く。

3 総括隊長は危機管理課消防防災航空主幹をもって充てる。

(総括隊長の任務)

第5条 総括隊長は、航空隊の運営全般に当たるものとし、隊長、副隊長及び隊員を指揮監督して消防防災業務の安全かつ効果的な遂行に努めなければならない。

(隊長の任務)

第6条 隊長は、副隊長及び隊員を指揮監督して消防防災業務の安全かつ効果的な遂行に努めなければならない。

(副隊長の任務)

第7条 副隊長は、隊長を補佐し、消防防災業務の万全を期さなければならない。

2 隊長に事故あるときは、総括隊長が予め指名する順位に基づき、副隊長がその職務を代行する。

(隊員の任務)

第8条 隊員は、総括隊長、隊長及び副隊長の指揮に従い、消防防災ヘリ等の性能と災害等の状況に即応した消防防災業務に努めなければならない。

2 隊員は、消防防災業務の遂行にあたっては十分安全を確認するとともに、関係法令等を遵守し、隊員相互の連携を密にして、所期の目的を達成するよう努めなければならない。

第3章 運航管理

(総括管理者)

第9条 消防防災ヘリの運航管理は、危機管理監(以下「総括管理者」という。)が総括する。

(運航責任者)

第10条 航空隊の指揮監督、消防防災ヘリの運航及び消防防災ヘリ等の維持管理など消防防災ヘリの運航管理に関する事務は、危機管理課消防救急主幹(以下「運航責任者」という。)が掌握する。

(運航指揮者)

第11条 運航指揮者は、隊長をもって充てる。ただし、隊長が消防防災ヘリに搭乗しないときは、総括隊長が副隊長の中から運航指揮者を指定する。

- 2 運航指揮者は、消防防災ヘリに搭乗している間は、法第73条の規定により機長が行うこととされる業務を除き、隊員を指揮して、消防防災業務に万全を期さなければならない。
- 3 運航指揮者は、消防防災ヘリを運航する場合には、運航目的、任務等を明示して、搭乗する消防防災航空隊員を指定しなければならない。

(運航計画)

第12条 運航責任者は、消防防災業務等を適正かつ円滑に行うために、消防防災ヘリの運航計画を定めなければならない。

- 2 運航計画は、山形県消防防災ヘリコプター年間運航計画(様式第1号)及び山形県消防防災ヘリコプター月間運航計画(様式第2号)とする。

(運航基準)

第13条 消防防災ヘリは、次の各号に掲げる活動で、消防防災ヘリの特性を十分活用することができ、かつ、その必要性が認められる場合に運航するものとする。

- (1) 消防組織法(昭和22年法律第226号)第1条に規定する任務に関し、山形県内の市町村、消防の一部事務組合及び消防を含む一部事務組合(以下「市町村等」という。)の長の要請があった場合の応援のための活動
 - (2) 災害対策基本法(昭和36年法律第223号)第2条第1項第2号に規定する防災のための活動
 - (3) 前2項の活動を達成するための訓練の活動
 - (4) 臓器の移植に関する法律(平成9年法律第104号)第6条の規定により摘出された臓器の搬送のための活動
 - (5) その他総括管理者が必要と認める活動
- 2 消防防災ヘリの運航は、原則として午前8時30分から午後5時15分までとする。ただし、次条第1項の緊急運航を前提とした訓練及び日の出から日没までの間における緊急運航の場合は、この限りでない。
 - 3 第1項第1号に掲げる活動は、山形県消防防災ヘリコプター応援協定に定めるところによる。

(緊急運航)

第14条 緊急運航とは、前条第1項第1号、第2号及び第4号に規定する活動並びに災害の規模等に照らし緊急を要し、市町村等の長の要請を待ついとまがないと知事が認めた場合の活動のための運航をいう。

- 2 緊急運航は、第12条第1項に規定する運航計画に基づく運航(以下「通常運航」という。)に優先する。

- 3 総括隊長は、消防防災ヘリの通常運航中に緊急運航を要する事態が生じた場合には、直ちに緊急運航に移行する旨を指示しなければならない。
- 4 総括隊長は、緊急運航を行ったときは、速やかにその状況を運航責任者に報告しなければならない。
- 5 運航責任者は、緊急運航を行ったときは、速やかにその状況を総括管理者に報告しなければならない。
- 6 緊急運航に関して必要な事項は、別に定めるものとする。

(情報連絡及び報告)

- 第 15 条 運航指揮者は、消防防災ヘリの搭乗中に得た重要な情報等について、総括隊長を経て運航責任者に報告しなければならない。特に、緊急運航に係る災害等の状況については、災害速報（様式第 3 号）により速やかに報告しなければならない。
- 2 運航指揮者は、消防防災ヘリに搭乗し業務を終了したときは、運航状況等について飛行報告書（様式第 4 号）を作成し、総括隊長を経て運航責任者に報告しなければならない。
 - 3 運航指揮者は、緊急運航を行ったときは、前項の飛行報告書に加えて緊急運航報告書（様式第 5 号）を作成し、速やかに総括隊長に報告しなければならない。

(飛行場外離着陸場等)

- 第 16 条 運航責任者は、市町村と協議し、消防防災業務を円滑に遂行するため、法第 79 条ただし書きの規定による飛行場外離着陸場及び法第 81 条の 2 の規定による緊急離着陸場を確保しておかなければならない。
- 2 総括隊長は、前項の飛行場外離着陸場を調査し、常にその実態の把握に努めるものとする。
 - 3 隊長は、総括隊長の指示を受け、前項の飛行場外離着陸場の調査を計画的に実施するものとする。

第 4 章 安全管理

(安全管理)

- 第 17 条 総括管理者は、航空関係法令及び国土交通大臣の定める消防防災ヘリの運用限界等指定書を踏まえ、消防防災業務の適正な執行体制及び航空事故防止対策を確立し、安全管理の適正を期さなければならない。
- 2 運航責任者は、消防防災業務の遂行にあたり、消防防災航空隊員の任務及び分担業務の適正な執行を確保し、航空事故防止対策を講じる等、安全管理に万全を期すとともに、消防防災ヘリ等を格納する施設の適正な保守管理を行わなければならない。

(総括隊長の責務)

第 18 条 総括隊長は、消防防災業務の遂行にあたり、消防防災航空隊員の任務及び分担業務が適正に執行され、当該業務が効果的かつ安全に遂行できるよう、消防防災航空隊員に対する安全教育を実施し、所要の安全対策を講じなければならない。

(運航指揮者の責務)

第 19 条 運航指揮者は、消防防災業務の遂行にあたっては、消防防災航空隊員の任務及び分担業務が適正に執行され、当該業務が効果的かつ安全に遂行できるよう努めなければならない。

(運航する消防防災ヘリ等)

第 20 条 総括管理者は、法第 23 条及び第 25 条に定める技能証明書を有する委託会社の技術者の確認を受けなければ、消防防災ヘリを航空の用に供してはならない。

2 運航責任者は、装備品を適正に管理し、消防防災ヘリ等の性能を最大限発揮できる状態にしておかなければならない。

第 5 章 訓練

(消防防災航空隊員等の教育訓練)

第 21 条 総括管理者は、消防防災航空隊員の教育訓練を実施するために必要な訓練体制並びに施設、設備及び教材の整備を図り、消防防災航空隊員の養成及び資質の向上に努めなければならない。

2 運航責任者は、消防防災業務を効率的に遂行するため、市町村等及びその他の関係機関と連携のうえ、必要な訓練を実施しなければならない。

(自隊訓練)

第 22 条 総括隊長は、運航計画に基づき、自隊訓練に努めなければならない。

2 隊長は、総括隊長の指示を受け、自隊訓練を実施しなければならない。

第 6 章 事故防止対策等

(捜索及び救難体制の確立)

第 23 条 総括管理者は、航空事故が発生するおそれ若しくは発生した疑いのある場合又は航空事故が発生した場合の捜索救難等の初動体制及びその後の処理に関する体制を確立しなければならない。

(航空事故発生時の措置)

第 24 条 運航指揮者は、消防防災ヘリ搭乗中、消防防災ヘリの故障、気象の急変等により

航空事故が発生するおそれがある場合又は発生した場合は、人命及び財産に対する危難の防止に最善の手段を尽くすなど万全の措置を講じ、その状況を直ちに総括隊長に報告しなければならない。

- 2 総括隊長は、前項の報告内容を直ちに運航責任者に報告しなければならない。
- 3 運航責任者は、前項の報告を受け、又は前項に関する情報を入手した場合は、前条の規定により、直ちに所要の搜索救難活動を開始するとともに、その旨を総括管理者に報告しなければならない。

(事故報告)

第 25 条 総括管理者は、法第 76 条第 1 項に規定する事故が発生した場合には、国土交通大臣に報告しなければならない。

- 2 総括管理者は、前項に規定する事故が発生した場合には、直ちに事故の状況、原因、損害等について調査し、その結果を知事に報告しなければならない。

第 7 章 その他の使用手続き

(使用予定表)

第 26 条 消防防災ヘリの使用を希望する者は、希望する年度の前年度 1 月末日までに山形県消防防災ヘリコプター使用年間予定表（様式第 6 号）を、また、使用する前々月の末日までに山形県消防防災ヘリコプター使用月間予定表（様式第 7 号）を総括管理者に提出しなければならない。

(消防防災ヘリの使用申請)

第 27 条 前条の規定により使用予定表を提出した者であって、消防防災ヘリを使用しようとする者は、使用する日の 15 日前までに山形県消防防災ヘリコプター使用申請書（様式第 8 号）を総括管理者に提出しなければならない。

(消防防災ヘリの使用承認)

第 28 条 総括管理者は、前条の申請があったときは、その使用目的、使用内容等を審査のうえ、適当と認めるときは、その使用を承認するものとする。

- 2 総括管理者は、前項の規定により承認した場合は、山形県消防防災ヘリコプター使用承認書（様式第 9 号）を交付するものとする。

(書類の経由)

第 29 条 第 26 条及び第 27 条の規定により提出すべき書類は、すべて航空隊を経由しなければならない。

第8章 雑則

(記録及び保存)

第30条 運航責任者は、航空関係法令に基づく記録のほか、必要な記録簿を備え、消防防災業務に関する記録を整理しなければならない。

(その他)

第31条 この要綱の施行に関し必要な事項は、別に定める。

附 則

- 1 この要綱は、平成10年4月1日から施行する。
- 2 平成10年度における消防防災ヘリの使用に係る山形県消防防災ヘリコプター使用年間予定表の提出については、第26条中「希望する年度の前年度1月末」とあるのは「平成10年4月末日」とする。

附 則

この要綱は、平成12年12月14日から施行する。

附 則

この要綱は、平成13年4月1日から施行する。

附 則

この要綱は、平成18年4月1日から施行する。

附 則

この要綱は、平成27年4月1日から施行する。

様式第3号(第15条関係)

災害速報

災害番号		種別番号	
第1報日時	平成 年 月 日 () 時 分		
要請日時	平成 年 月 日 () 時 分		
要請機関		職氏名	
担当者		電話	
発生日時	平成 年 月 日 () 時 分		
発生場所			
出動日時	月 日 時 分	帰隊日時	月 日 時 分
出動場所		搬送場所	
概要			
備考			
出動隊員			作成者

様式第4号(第15条関係)

飛行報告書

運航責任者 殿

運航指揮者

印

年月日	平成 年 月 日 ()				
任 務					
飛行経路					
使用場外					
操縦士名			整備士名		
運航指揮者					
出動隊員					
飛行時間	出発時間		実飛行時間	分	
	到着時間		使用燃料	ℓ	
搭乗者及び 搭載物資	氏 名	飛行時間	品 名	個数	重 量
					kg
				合 計	0 kg
ホイスト	使用回数	cycle	累計回数	cycle	
参考事項					

様式第5号(第15条関係)

平成 年 月 日

運航責任者 殿

運航指揮者

印

災害第号		緊急運航報告書(火災)				
火災第号		出動年月日	平成	年	月	日 曜日
火災種別						
発生日時		平成	年	月	日	曜日 時 分
要請日時		平成	年	月	日	曜日 時 分
要請者					受信者	
発生場所		所在				
		名称				
所有者		住所				
		氏名				
気象状況		天候() 視程(km)	風向()	風速(m)	気温(°C)	警報・注意報
出動隊員 (職・氏名)						
災害活動時間(もがみ)		所要時間	支援隊活動時間	所要時間	使用離着陸場	
出動時間	時 分	分	時 分	分	
現場到着時間	時 分	分	時 分	分		
活動開始時間	時 分	分	時 分	分		
活動終了時間	時 分	分	時 分	分		
引揚時間	時 分	分	時 分	分	飛行時間	
帰隊時間	時 分	分	時 分	分	時間 分	
総所要時間		時間 分	時間 分	時間 分	使用燃料 0	
消火	回 0	人員搬送	回 人	調査	回	
救助	回 人	物資搬送	回 人	その他	回	
救急	回 人	情報収集	回			
搬送人員	名	累計搬送人員	名	出動人員	名	

様式第5号(第15条関係)

平成 年 月 日

運航責任者 殿

運航指揮者

印

災害第 号		緊急運航報告書(救助)					
救助第 号	出動年月日	平成 年 月 日 曜日					
救助種別							
発生日時	平成 年 月 日 曜日 時 分						
要請日時	平成 年 月 日 曜日 時 分						
要請者				受信者			
発生場所	所在						
	名称						
要救助者 〔他名〕 〔は別紙〕	住所						
	氏名						
	生年月日	M・T・S・H	年	月	日	歳	男・女
	職業						
	傷病名				程度		
気象状況	天候() 風向() 風速(m) 気温(°C) 視程(km) 警報・注意報						
出動隊員 (職・氏名)							
災害活動時間(もがみ)		所要時間	支援隊活動時間	所要時間	使用離着陸場		
出動時間	時 分	分	時 分	分		
現場到着時間	時 分	分	時 分	分			
活動開始時間	時 分	分	時 分	分			
活動終了時間	時 分	分	時 分	分			
引揚時間	時 分	分	時 分	分	飛行時間 時間 分		
帰隊時間	時 分	分	時 分	分			
総所要時間		時間 分	時間 分	時間 分	使用燃料 ℓ		
救助人員	名	累計救助人員	名	出動人員	名		

様式第5号(第15条関係)

平成 年 月 日

運航責任者 殿

運航指揮者 印

災害第 号		緊急運航報告書(救急)				
救急第 号	出動年月日	平成	年	月	日	曜日
救急種別						
発生日時	平成	年	月	日	曜日	時 分
要請日時	平成	年	月	日	曜日	時 分
要請者				受信者		
発生場所	所在					
	名称					
発生形態						
傷病者 〔他名〕 〔は別紙〕	住所					
	氏名					
	生年月日	M・T・S・H	年	月	日	歳 男・女
	職業					
	傷病名			程度		
気象状況	天候() 視程(km)	風向()	風速(m)	気温(°C)	注意報・警報	
出動隊員 (職・氏名)						
災害活動時間(もがみ)		所要時間	支援隊活動時間	所要時間	使用離着陸場	
出動時間	時 分	分	時 分	分	
現場到着時間	時 分	分	時 分	分		
収容時間	時 分	分	時 分	分		
引継ぎ時間	時 分	分	時 分	分	飛行時間 時間 分	
引揚時間	時 分	分	時 分	分		
帰隊時間	時 分	分	時 分	分		
総所要時間		時間 分	時間 分	時間 分	使用燃料 0	
搬送人員	名	累計搬送人員	名	出動人員	名	

様式第5号(第15条関係)

平成 年 月 日

運航責任者 殿

運航指揮者 印

災害第号		緊急運航報告書()					
第号		出動年月日		平成 年 月 日 曜日			
種別							
発生日時		平成 年 月 日		曜日 時 分			
要請日時		平成 年 月 日		曜日 時 分			
要請者					受信者		
発生場所		所在					
		名称					
所有者		住所					
		氏名					
気象状況		天候()	風向()	風速(m)	気温(°C)	警報・注意報	
出動隊員 (職・氏名)							
災害活動時間(もがみ)		所要時間	支援隊活動時間		所要時間	使用離着陸場	
出動時間		時 分	分	時 分	分	
現場到着時間		時 分	分	時 分	分	
活動開始時間		時 分	分	時 分	分	
活動終了時間		時 分	分	時 分	分	
引揚時間		時 分	分	時 分	分	飛行時間	
帰隊時間		時 分	分	時 分	分	時間 分	
総所要時間		時間 分		時間 分		使用燃料 0	
消火	回 0	人員搬送	回 人	調査	回		
救助	回 人	物資搬送	回 人	その他	回		
救急	回 人	情報収集	回				
搬送人員		名	累計搬送人員		名	出動人員	名

第 号
年 月 日

山形県危機管理監 殿

（申請者）
機関名
職氏名

山形県消防防災ヘリコプター使用年間予定表（ 年度）

1 使用日時	年 月 日（ ） 時 分～ 時 分まで
2 使用目的（内容）	
3 飛行経路	
4 飛行時間	
5 その他参考となる事項	
（連絡先 電話 ）	

第 号
年 月 日

山形県危機管理監 殿

（申請者）
機関名
職氏名

山形県消防防災ヘリコプター使用月間予定表（ 月）

1 使用日時	年 月 日（ ） 時 分～ 時 分まで
2 使用目的（内容）	
3 飛行経路	
4 飛行時間	
5 搭乗予定者（職氏名）	
6 離着陸場所	
7 その他参考となる事項	
（連絡先 電話 ）	

様式第8号 (第27条関係)

第 号
年 月 日

山形県危機管理監 殿

(申請者)
機関名
職氏名

山形県消防防災ヘリコプター使用申請書

山形県消防防災ヘリコプター運航管理要綱第27条の規定により、次のとおり申請します。

使用日時	年 月 日 () 時 分 ~ 時 分				
目的					
使用の内容					
飛行経路					
離着陸場所					
搭乗者所属	職名	氏名	男・女	年齢	備考

(連絡先 電話)

(注) 使用に係る事業計画等を添付すること。

様式第9号(第28条関係)

第 号
年 月 日

(申 請 者)
殿

山 形 県 危 機 管 理 監

山形県消防防災ヘリコプター使用承認書

年 月 日付け 第 号で申請のあった山形県消防防災ヘリコプターの
使用について、下記のとおり承認します。

記

1 使用日時

年 月 日 () 時 分 ~ 時 分

2 使用目的

2 山形県消防防災ヘリコプター緊急運航要領

(趣旨)

第1条 この要領は、山形県消防防災ヘリコプター運航管理要綱（以下「要綱」という。）第14条第6項の規定により、消防防災ヘリコプターの緊急運航（要綱第13条第1項第4号に規定する活動を除く。以下「緊急運航」という。）に関して必要な事項を定めるものとする。

(他の規定との関係)

第2条 緊急運航については、要綱、臓器移植法の施行に伴う山形県消防防災ヘリコプターによる臓器搬送取扱要領及び山形県消防防災ヘリコプター応援協定（以下「協定」という。）に定めるもののほか、この要領の定めるところによる。

(緊急運航の基準)

第3条 緊急運航は、山形県消防防災ヘリコプター緊急運航基準（別紙）に該当する場合に行うものとする。

(緊急運航の要請)

第4条 緊急運航の要請は、緊急運航を要する事態が発生した市町村、消防の一部事務組合及び消防を含む一部事務組合（以下「市町村等」という。）の長が山形県環境エネルギー部危機管理・くらし安心局危機管理課消防救急主幹（以下「運航責任者」という。）に対し行うものとする。

(緊急運航要請の手続)

第5条 前条の緊急運航の要請は、次の各号に掲げる時間帯の区分に応じ当該各号に掲げる方法により行うものとする。

- (1) 午前8時30分から午後5時15分まで 消防防災航空隊に対して電話等にて速報の後、山形県消防防災ヘリコプター緊急運航要請書（別記様式。以下「緊急運航要請書」という。）を当該隊にファクシミリにて提出
- (2) 前号に掲げる以外の時間帯 消防防災航空隊長又は副隊長に対して電話にて速報の後、緊急運航要請書を消防防災航空隊にファクシミリにて提出

(緊急運航の決定)

第6条 総括隊長は、第4条の規定による緊急運航の要請を受けたときは、緊急運航を要する事態の状況及び現場の気象状況等を確認のうえ出動の可否を決定する。

2 総括隊長は、出動の可否を決定したときは、直ちに緊急運航を要請した市町村等の長(以下「要請者」という。)に対し緊急運航の可否を伝達するとともに、緊急運航を行う場合にあっては、速やかに要請内容に対応する出動体制を整備し、運航責任者に対する緊急運航の報告、山形県警察本部航空隊及び陸上自衛隊第6師団第6飛行隊並びに海上保安庁酒田海上保安部(海等での水難救助等の場合に限る。)に対する緊急運航の通報を行うものとする。

(受入態勢)

第7条 要請者は、消防防災航空隊と緊密な連絡を図るとともに、必要に応じ、次の受入態勢を整えるものとする。

- (1) 離着陸場所の確保及び安全対策
- (2) 傷病者等の搬送先の離着陸場所及び病院等への搬送手配
- (3) 空中消火基地の確保
- (4) その他必要な事項

(報告)

第8条 運航責任者は、災害等が収束した後、必要に応じ、要請者に対し当該災害等の状況について報告を求めることができるものとする。

附 則

この要領は、平成10年6月1日から施行する。

附 則

この要領は、平成12年12月14日から施行する。

附 則

この要領は、平成13年4月1日から施行する。

附 則

この要領は、平成18年4月1日から施行する。

附 則

この要領は、平成27年4月1日から施行する。

別記様式(第5条関係)

山形県消防防災ヘリコプター緊急運航要請書

要請市町村等	市・町・村	発信者
緊急運航事態種別	(1)火災 (2)救助 (3)救急 (4)災害応急 (5)その他	
要請内容	(1)消火 (2)救助 (3)救急 (4)物資搬送 (5)偵察 (6)その他	
発生場所	住所	
目標	目標	
	消防防災航空マップ	縦座標軸
	GPS (世界測地系)	北緯
		横座標軸
		東経
発生日時	平成 年 月 日	曜日 時 分 頃
事故概要又は災害概要		
気象状況(災害現場)	天候	風向 風速 気温
	視界	気象情報
必要資機材		
出動先	場所	
離着陸場	目標(名称)	
		要請側病院名
	消防防災航空マップ	縦座標軸
		横座標軸
搬送先	場所	
離着陸場	目標(名称)	
		搬送先病院名
	消防防災航空マップ	縦座標軸
		横座標軸
傷病者名	住所	
	氏名	生年月日 年 月 日生(歳)
	傷病名	重・中・軽 男女
現地搭乗者	有 無	職名 氏名
地上指揮者	指揮者名	職名 氏名
コールサイン	無線種別(全国波・県波) コールサイン	
他のヘリの活動要請	有 無	機関名
要請日時	平成 年 月 日	曜日 時 分
※以下の事項については、消防防災航空隊で活動を決定後至急連絡します。		
航空指揮者	指揮者名	
コールサイン	無線種別(全国波・県波) コールサイン	
到着予定時間	平成 年 月 日	曜日 時 分
活動予定時間	時間	分
※その他の特記事項		
		受 理 者

山形県災害報告取扱要領

1 趣 旨

この要領は、市町村長が災害対策基本法（昭和36年法律第223号）第53条第1項、消防組織法（昭和22年法律第226号）第22条の規定に基づく災害報告取扱要領（昭和45年4月10日付け消防防第245号）及び山形県災害救助法施行細則（昭和35年県規則第4号）第1条によりなすべき災害報告について、統一した形式及び方法を定めるものとする。

2 災害の定義

「災害」とは、災害対策基本法第2条第1項第1号に定める災害をいう。

3 災害の報告

市町村長は、当該市町村の区域において災害が発生し、又はまさに発生しようとしている場合において総合支庁長を経由のうえ知事に報告するものとする。

ただし、総合支庁長に報告できない場合にあっては知事に、知事に報告できない場合にあっては内閣総理大臣（総務省消防庁）に、一時的に報告先を変更するものとする。この場合において、連絡がとれるようになった後は、原則どおりに報告するものとする。

なお、報告の方法は、防災行政無線電話、ファクシミリ等によるものとする。

4 報告の種類等

(1) 報告の種類及び様式は次の表のとおりとする。

報告の種類	様 式	摘 要
災 害 速 報	第1号	災害が発生するおそれがある場合、又は災害が発生した被害(状況)が把握できないとき
災 害 情 報	第2号～第13号	災害が発生したとき
災害中間報告	第14号	
災害確定報告		
災 害 年 報	第15号	毎年1月1日から12月31日までの災害による被害の状況について、翌年1月31日現在で明らかになったものとする。

(2) 報告の提出期限は次のとおりとする。

- ア 災 害 速 報 即時
- イ 災 害 情 報 即時及び被害状況・対応状況の変動に伴い順次
- ウ 災害中間報告 指示するとき以降順次
- エ 災害確定報告 応急対策を終了した後10日以内
- オ 災 害 年 報 2月15日

5 記入要領

各様式の記入要領は、次に定めるところによるものとする。

(1) 人的被害

ア 「死者」とは、当該災害が原因で死亡し、死体を確認したもの又は死体は確認できないが、死亡したことが確実な者とする。

イ 「行方不明者」とは、当該災害が原因で所在不明となり、かつ、死亡の疑いのある者とする。

ウ 「重傷者」とは、当該災害により負傷し、医師の治療を受け、又は受ける必要のある者のうち1月以上の治療を要する見込みのものとする。

エ 「軽傷者」とは、当該災害により負傷し、医師の治療を受け、又は受ける必要のある者のうち1月未満で治療できる見込みのものとする。

(2) 住家被害

ア 「住家」とは、現実に居住のため使用している建物をいい、社会通念上の住家であるかどうかを問わない。

イ 「世帯」とは、生計を一つにしている実際の生活単位とする。同一家屋内の親子夫婦であっても、生活の実態が別居であれば2世帯とし、寄宿舎、下宿、これに類する施設に宿泊し、共同生活を営んでいるものは原則として1世帯とする。

ウ 「全壊、全焼、流失」とは、住家がその居住のための基本的機能を喪失したもので、すなわち、住家全部が倒壊、流失、埋没したもの、又は住家の損壊（ここでいう「損壊」とは、住家が被災により損傷、劣化、傾斜等何らかの変化を生じることにより、補修しなければ元の機能を復元し得ない状況に至ったものをいう。以下同じ。）、焼失が甚しく、補修により元通りに再使用することが困難なもので、具体的には、住家の損壊、焼失若しくは流出した部分の床面積がその住家の延床面積の70%以上に達した程度のもので、又は住家の主要な構成要素（ここでいう「主要な構成要素」とは、住家の構成要素のうち造作等を除いたものであって、住家の一部として固定された設備を含む。以下同じ。）の経済的被害を住家全体に占める損害割合で表し、その住家の損害割合が50%以上に達した程度のものとする。

エ 「半壊、半焼」とは、住家がその居住のための基本的機能の一部を喪失したもので、すなわち、住家の損壊、焼失が甚しいが、補修すれば元通りに再使用できる程度のもので、具体的には損壊、焼失部分がその住家の延床面積の20%以上70%未満のもので、又は住家の主要な構成要素の経済的被害を住家全体に占める損害割合で表し、その住家の損害割合が20%以上50%未満のものとする。

オ 「一部破損」とは、半壊、半焼にいたらない程度の住家の破損で、補修を必要とする程度のものとする。ただし、ガラスが数枚破損した程度のごく小さなものは除く。

カ 「床上浸水」とは、住家の床より上に浸水したものと及び全壊、半壊には該当しないが、土砂竹木のたい積により一時的に居住することができないものとする。

キ 「床下浸水」とは、床上浸水にいたらない程度に浸水したものとする。

(3) 非住家被害

ア 「非住家」とは、住家以外の建物でこの報告中他の被害箇所項目に属さないものとする。これらの施設に人が居住しているときは、当該部分は住家とする。

イ 「公共建物」とは、例えば官公署庁舎、公民館、公立保育所等の公用又は公共の用に供する建物とする。

ウ 「その他」とは、公共建物以外の倉庫、土蔵、車庫、納屋等の建物とする。

エ 非住家被害は、全壊又は半壊の被害を受けたもののみを記入するものとする。

(4) その他

ア 「田の流失、埋没」とは、田の耕土が流失し、又は砂利等のたい積のため、耕作が不能になったものとする。

イ 「田の冠水」とは、稲の先端が見えなくなる程度に水につかったものとする。

ウ 「畑の流失、埋没」及び「畑の冠水」については、田の例に準じて取り扱うものとする。

エ 「文教施設」とは、小学校、中学校、高等学校、大学、高等専門学校、盲学校、聾学校、養護学校及び幼稚園における教育の用に供する施設とする。

- オ 「病院」とは、医療法(昭和23年法律第20号)第1条に規定する病院及び診療所とする。
- カ 「道路」とは、道路法(昭和27年法律第180号)第2条第1項に規定する道路のうち、橋りょうを除いたものとする。
- キ 「橋りょう」とは、道路を連結するために河川、運河等の上に架設された橋とする。
- ク 「河川」とは、河川法(昭和39年法律第167号)が適用され、若しくは準用される河川若しくはその他の河川又はこれらのものの維持管理上必要な堤防、護岸、水利、床止その他の施設若しくは沿岸を保全するために防護することを必要とする河岸とする。
- ケ 「港湾」とは、港湾法(昭和25年法律第218号)第2条第5項に規定する水域施設、外かく施設、けい留施設、又は港湾の利用及び管理上重要な臨港交通施設とする。
- コ 「砂防」とは、砂防法(明治30年法律第29号)第1条に規定する砂防施設、同法第3条の規定によって同法が準用される砂防のための施設又は同法第3条の2の規定によって同法が準用される天然の河岸とする。
- サ 「清掃施設」とは、ごみ処理及びし尿処理施設とする。
- シ 「鉄道不通」とは、汽車、電車等の運行が不能となった程度の被害とする。
- ス 「被害船舶」とは、ろかいのみをもって運転する船以外の船で、船体が没し航行不能になったもの及び流失し、所在が不明になったもの並びに修理しなければ航行できない程度の被害を受けたものとする。
- セ 「水道」とは、上水道又は簡易水道で断水している戸数とする。
- ソ 「電話」とは、災害により通話不能となった電話の回線数とする。
- タ 「電気」とは、災害により停電した戸数とする。
- チ 「ガス」とは、一般ガス事業又は簡易ガス事業で供給停止となった戸数とする。
- ツ 「水道」「電話」「電気」及び「ガス」について、災害中間報告にあたっては、報告の時点で判明している最新の数値を記入するものとし、災害確定報告にあたっては、被害の最大値を記入するものとする。
- テ 「ブロック塀等」とは、倒壊したブロック塀又は石塀の箇所数とする。
- ト 「り災世帯」とは、災害により全壊、半壊及び床上浸水の被害を受け、通常的生活を維持できなくなった生計を一つにしている世帯とする。
- ナ 「り災者」とは、り災世帯の構成員とする。
- ニ 「地すべり」とは、地すべり等防止法(昭和33年法律第30号)第2条第1項に規定する現象をいうものとする。
- ヌ 「がけ崩れ」とは、がけ地の崩壊をいうものとする。
- ネ 「土石流」とは、河床勾配が1/20以上の溪流において、水を含んだ土砂等が下流へ移動する現象をいうものとする。
- ノ 「火災発生」については、地震又は火山噴火の場合のみ報告するものであること。
- (5) 被害金額
- ア 「公立文教施設」とは、公立の文教施設とする。
- イ 「農林水産業施設」とは、農林水産業施設災害復旧事業費国庫補助の暫定措置に関する法律(昭和25年法律第169号)による補助対象となる施設をいい、具体的には、農地、農業用施設、林業用施設、漁港施設及び共同利用施設とする。
- ウ 「公共土木施設」とは、公共土木施設災害復旧事業費国庫負担法(昭和26年法律第97号)による国庫負担の対象となる施設をいい、具体的には、河川、海岸、砂防施設、林地荒廃防止施設、道路、港湾及び漁港とする。

- エ 「その他の公共施設」とは、公立文教施設、農林水産業施設及び公共土木施設以外の公共施設をいい、例えば、庁舎、公民館、児童館、都市施設等の公用又は公共の用に供する施設とする。
- オ 「農産被害」とは、農林水産業施設以外の農産被害をいい、例えば、ビニールハウス、農作物等の被害とする。
- カ 「林産被害」とは、農林水産業施設以外の林産被害をいい、例えば、立木、苗木等の被害とする。
- キ 「畜産被害」とは、農林水産業施設以外の畜産被害をいい、例えば、家畜、畜舎等の被害とする。
- ク 「水産被害」とは、農林水産業施設以外の水産被害をいい、例えば、のり、魚具、漁船等の被害とする。
- ケ 「商工被害」とは、建物以外の商工被害で、例えば、工業原材料、商品、生産機械器具等とする。
- コ 「商工建物被害」とは、商店、工場等の被害とする。住宅と併用の場合は、住宅部分を除いた被害額とする。
- サ 「鉄道施設被害」とは、鉄道施設の被害とする。
- シ 「電信電話施設被害」とは、電信電話施設の被害とする。
- ス 「電力施設被害」とは、電力施設の被害とする。
- セ この要領において「被害額」とは原則として、施設等被害については、その施設等の再取得価格、又は復旧額、生産物被害については時価とする。

附 則

この要領は、昭和53年5月10日から施行する。

附 則

この要領は、昭和57年6月28日から施行する。

附 則

この要領は、昭和60年1月1日から施行する。

附 則

この要領は、平成8年5月1日から施行する。

附 則

この要領は、平成9年10月15日から施行する。

附 則

この要領は、平成13年9月18日から施行する。

附 則

この要領は、平成17年4月1日から施行する。

山形県総合防災訓練開催基準要領

1 目 的

災害対策基本法第48条の規定並びに山形県地域防災計画及び市町村地域防災計画に基づき、災害発生による住民の生命、身体、財産を保護することの重要性にかんがみ、山形県総合防災訓練(以下「訓練」という。)を県内4ブロックの輪番とし、県と市町村の共催で年1回実施し、災害時における防災活動の円滑化を期すとともに、関係機関相互の協力体制の強化を図り、あわせて地域住民の防災に対する理解と防災意識の高揚を図ることを目的とする。

2 主 催

山形県、開催市町村

3 開 催 基 準

(1) 開催時期

防災の日を中心とした防災週間中の開催を原則とするが、関係機関と協議のうえ決定するものとする。

(2) 開催市町村の決定

村山・置賜・庄内・最北の4ブロックの輪番開催とし、総合支庁が参画し、ブロック内市町村が協議のうえ、開催市町村を決定するものとする。

(3) 開催の通知

総合支庁は、上記(2)により決定した開催市町村を「訓練」開催年度の1年前の9月30日まで危機管理課に通知するものとする。

(4) 経費の負担

「訓練」に要する経費は県及び開催市町村が支出する負担金をもって充てるものとする。

なお、支出区分等については両者が協議のうえ決定する。

(5) 年度別訓練実施要領

当該年度における訓練実施要領は県及び開催市町村が作成し、関係機関と協議のうえ決定するものとする。

4 基準要領の適用

(1) この基準要領は、昭和53年4月1日から施行し、昭和54年度開催の村山ブロックの「訓練」から適用する。

(2) この基準要領は、平成14年9月5日から施行し、平成15年度開催の村山ブロックの「訓練」から適用する。

(3) この基準要領は、平成18年3月1日から施行し、平成18年度開催の最北ブロックの「訓練」から適用する。

1 山形県消防防災ヘリコプターの市町村防災訓練等参加に関する取扱要領

(趣旨)

第1条 この要領は、山形県消防防災ヘリコプター運航管理要綱（以下「要綱」という。）第21条第2項の規定により、山形県消防防災ヘリコプター（以下「消防防災ヘリ」という。）が市町村、消防の一部事務組合及び消防を含む一部事務組合、各消防本部並びにその他の関係機関（以下「市町村等」という。）の実施する訓練に参加する場合の参加基準及び申込手続等について、必要な事項を定めるものとする。

(参加基準)

第2条 消防防災ヘリの参加は、市町村等が主催する防災訓練及び消防訓練（以下「防災訓練等」という。）とする。

2 消防防災ヘリの訓練種目は、火災防ぎょ訓練、救出救助訓練、救急搬送訓練、物資輸送訓練及び偵察訓練等とし種目数は協議のうえ決定する。

(申込手続)

第3条 防災訓練等に消防防災ヘリの参加を希望する市町村等の長（以下「申請者」という。）は、希望する年度の前年度1月末日までに山形県消防防災ヘリコプター参加年間予定表（様式第1号）を、また、訓練日の属する月の3ヶ月前の月の末日までに山形県消防防災ヘリコプター訓練参加申込書（様式第2号）及び防災訓練等の計画書を山形県危機管理監（以下「総括管理者」という。）に提出するものとする。

2 前項の規定により提出すべき書類は、すべて消防防災航空隊を経由しなければならない。

(参加の決定)

第4条 総括管理者は、前条の規定による訓練参加申込書が提出されたときは、要綱第12条に定める運航計画との調整及び訓練場所の飛行条件等の調査を行うとともに、次の事項に十分配慮し、参加の可否を決定し、その結果を山形県消防防災ヘリコプター訓練参加通知書（様式第3号）により申請者に通知する。

(1) 市町村等の共催など、広域的な訓練を優先すること。

(2) 同一日に複数の申請があった場合には、過去の訓練実績を配慮し、特定の地域に偏らないように配慮すること。

(3) 単独の申込の場合でも、特定の市町村に訓練実績が偏らないように配慮すること。

(4) 防災訓練等の内容については、地域の災害特性等を踏まえた具体性のあるものであること。

2 総括管理者は、前項の通知をする場合、必要な条件を付けることができる。

(参加の中止等)

第5条 市町村等の防災訓練等への参加前、又は参加中に要綱第14条に規定する緊急運航を要する事態が生じた場合は、訓練参加を中止、又は中断する。

2 防災訓練等の当日の気象条件が消防防災ヘリの運航に適さない場合は、山形県環境エネルギー部危機管理・くらし安心局危機管理課消防救急主幹より申請者に連絡し、訓練の一部、又は全部の参加を中止する。

(市町村等の措置)

第6条 市町村等の長は、第4条の規定による参加通知があった場合、必要に応じ、次の各号に掲げる措置を行うものとする。

(1) 消防防災ヘリの離着陸場所を確保し、航空法施行規則第172条の2に規定する飛行場外離着陸許可申請に係る飛行場外離着陸場（以下「場外離着陸場」という。）位置図と場外離着陸場の土地使用承諾書を作成し、訓練日の1ヶ月前までに消防防災航空隊に提出すること。

(2) 離着陸地帯には所定の標識を設け、散水等必要な措置を講ずること。

(3) 消防防災ヘリの離着陸に際しては、人員を配置して離着陸地帯及びその付近への立ち入りを禁止すること。

(4) 消防防災ヘリの離着陸に伴う騒音、砂塵等については、事前に離着陸場所及び訓練場所周辺住民の理解を得ておくこと。また万一これらの苦情が発生した場合には、市町村等の責任で処理すること。

(5) 消防防災航空隊が行う場外離着陸場の事前調査及び事前の訓練に関しては、第2号から第4号までに掲げる処置を講ずること。

(6) 訓練に必要な資機材の借用、陸上輸送等が必要な場合には、所要の協力を行うこと。

(訓練に伴う事故)

第7条 消防防災ヘリの運航上の事故を除き、市町村等の重大な過失に伴い訓練参加者及び第三者に損害を与えた事故については、県は責任を負わないものとする。

(その他)

第8条 この要領に定めるもののほか、必要な事項は別に定める。

附 則

1 この要領は、平成10年4月1日から施行する。

2 平成10年度の防災訓練等に係る山形県消防防災ヘリコプター参加年間予定表の提出については、第3条中「希望する年度の前年度1月末日」とあるのは「平成10年4月末日」とし、平成10年6月に実施する防災訓練等に係る山形県消防防災ヘリコプター訓練参加

申込書の提出については、同条中「訓練日の属する月の3ヶ月前の月の末日」とあるのは「平成10年4月末日」とする。

附 則

この要領は、平成13年4月1日から施行する。

附 則

この要領は、平成18年4月1日から施行する。

附 則

この要領は、平成27年4月1日から施行する。

様式第1号(第3条関係)

第 号
年 月 日

山形県危機管理監 殿

(申請者)
機関名
職氏名

山形県消防防災ヘリコプター参加年間予定表 (年度)

1 防災(消防)訓練実施予定日時

2 防災(消防)訓練の名称

3 防災(消防)訓練の予定場所

4 希望する訓練種目(希望するものに○)

(1) 火災防ぎょ訓練 (2) 救出救助訓練 (3) 救急搬送訓練 (4) 物資搬送訓練

(5) 偵察訓練 (6) その他 ()

5 飛行場外離着陸予定地

6 その他参考となる事項

(連絡先 電話)

様式第2号(第3条関係)

第 年 月 日
号

山形県危機管理監 殿

(申請者)
機関名
職氏名

山形県消防防災ヘリコプター訓練参加申込書

別添防災(消防)訓練実施計画により防災(消防)訓練を実施しますので、下記のとおり山形県消防防災ヘリコプターの参加を申し込みます。

記

- 1 防災(消防)訓練の名称
- 2 消防防災航空隊の参加希望日時
年 月 日 ()
時 分 ~ 時 分まで (飛行予定時間 分)
- 3 訓練実施場所
- 4 希望する訓練種目(希望するものに○)
(1) 火災防ぎょ訓練 (2) 救出救助訓練 (3) 救急搬送訓練 (4) 物資搬送訓練
(5) 偵察訓練 (6) その他 ()
- 5 飛行場外離着陸予定地
(1) 予定場所
(2) 施設名
- 6 その他
偵察訓練の場合で地元関係者の搭乗(4名以内)を必要とする場合は、搭乗者の職・氏名

(連絡先 電話)

様式第3号(第4条関係)

第 年 月 日 号

(申 請 者)
殿

山形県危機管理監
(公 印 省 略)

山形県消防防災ヘリコプター訓練参加通知書

年 月 日付け 第 号で申請のあった山形県消防防災ヘリコプター訓練参加について、下記のとおり承認したので通知します。

記

1 防災訓練等の名称

2 参加日時

年 月 日 () 時 分 ~ 時 分

3 訓練実施場所

4 訓練種目

5 条件

大規模災害発生時におけるヘリコプター等の 災害対策活動計画

山形県ヘリコプター等運用調整会議

大規模災害発生時におけるヘリコプター等の災害対策活動計画

1 目的

この計画は、山形県内で大規模な災害が発生し、多数のヘリコプターや固定翼機（以下「ヘリコプター等」という。）が災害対策活動に従事する必要がある場合において、ヘリコプター等の効率的な運用を実施するとともに、安全運航体制を確保するため、必要な事項を定める。

なお、本計画は、山形県ヘリコプター等運用調整会議の構成機関がそれぞれ独自に実施する災害対策活動を妨げるものではなく、各機関の災害対策活動が円滑に実施されるための総合的な調整を行うことを目的とする。

※大規模な災害とは、災害対策基本法第2条第1号に定める自然現象又は事故により、多数の人的・物的被害が発生し、又は社会生活に多大な影響を及ぼす事象をいう。

2 ヘリコプター等の災害対策活動

(1) ヘリコプター等の活動

災害対策活動に参画するヘリコプター等は、ヘリコプター等による活動が有効と認められる場合において次の活動を行う。

ア 情報収集活動

- ① 被災地における被害状況調査、情報収集及び映像伝送
- ② 地上部隊の活動支援のための情報提供

イ 救出救助活動

- ① ヘリコプター等での救助が必要とされる救出救助活動全般
- ② 行方不明者の搜索救助

ウ 救急活動

- ① 救急患者等の搬送（転院搬送含む）
- ② 被災地への医師及び医療機材等の搬送

エ 搬送活動

- ① 被災地への地上活動隊及び関係者等の搬送
- ② 応急復旧用資機材等の搬送
- ③ 救援物資及び医薬品等の搬送
- ④ 孤立地域からの被災者の搬送

オ 広報活動

- ① 避難勧告、避難誘導等の広報
- ② 民心安定のための広報

カ その他の活動

- ① 林野火災等の空中消火
- ② その他ヘリコプター等による対応が有効と認められる活動

(2) 地上の活動

構成機関はヘリコプター等の活動を支えるため、相互に連携して次のような地上支援活動を行う。

ア ヘリコプター等の離着陸等の誘導

イ ヘリコプター等の場外離着陸場の整備、確保

ウ ヘリコプター等の安全な活動のための情報提供、飛行統制

エ ヘリコプター等の燃料補給

オ その他必要な活動

3 ヘリコプター等運用調整班の設置

(1) 運用調整班の設置

山形県内で大規模な災害が発生し、複数機関の多数のヘリコプター等が災害対策活動に従事する必要がある場合において、ヘリコプター等の効率的な運用調整と安全運航体制を確保するため、山形県危機管理監（山形県災害対策本部事務局長）の指示により、山形県危機管理課長は「山形県ヘリコプター等運用調整班」（以下「ヘリ運用調整班」という。）を設置し、その責任者となる。

(2) ヘリ運用調整班の要員

ヘリ運用調整班において実施される、運用調整に関する事務及び安全運航のための検討は、各構成機関から派遣された最小限の要員等（以下「運用調整員」という。）があたる。

(3) ヘリ運用調整班の設置場所

ヘリ運用調整班は、被災地域の情報収集及び関係機関との連携を円滑に実施できるよう、山形県災害対策本部事務局内又はその近接する場所に設置する。
なお、被害が局地的な災害の場合、被災地市町村等の災害対策本部又はその地域を管轄する消防本部に設置することができるものとする。

(4) ヘリ運用調整班の体制

ヘリ運用調整班にはヘリ運用調整班長を置き、山形県消防防災航空隊副隊長又は山形県危機管理課長が指名する者をもって充てる。

4 ヘリ運用調整班への要員派遣

(1) ヘリ運用調整班設置連絡及び運用調整員派遣要請

山形県危機管理課長は、3の(1)に基づきヘリ運用調整班を設置した場合には、各構成機関（別添「連絡体制表」）に対し、ヘリ運用調整班を設置した旨通知するとともに、運用調整員の派遣を要請するものとする。

(2) 要員派遣の代替措置

各構成機関は、それぞれ独自に実施する災害対策活動の実施にあたり、運用調整員の派遣が困難な場合は、ヘリ運用調整班の会議への定期的な参加や電話等による報告・調整等を行い、円滑なヘリコプター等の運用調整に努めるものとする。

(3) 構成機関と運用調整員の通信手段の確保

運用調整員を派遣する構成機関は、運用調整員と無線、一般有線回線その他の手段により、直接通信する手段を確保するよう努めるものとする。

(4) 運用調整員の自主派遣

各構成機関は、山形県内で大規模な災害が発生し、複数機関の多数のヘリコプター等が災害対策活動に従事することが明らかな場合には、上記(1)の派遣要請がなされる前においても、可能な範囲で運用調整員を自主的に派遣するものとする。

※自主派遣対象災害の基準－県内最大震度6強以上の地震発生時
大津波警報発令時

5 大規模災害発生時の初動行動

構成機関は、山形県内で大規模な災害が発生した場合には、各機関で定めている初動行動に基づき活動を行うとともに、上空から災害情報の収集、把握に努め、可能な限り山形県災害対策本部（災害対策本部未設置の場合には山形県危機管理課）に情報を提供するものとする。

6 ヘリ運用調整班の活動調整事項

ヘリ運用調整班は、次の活動調整を行うものとする。

- (1) 山形県災害対策本部及び関係機関との活動連絡調整
- (2) 参画機関の災害対策活動へ参画可能なヘリコプター等の調査
- (3) 参画機関のヘリコプター等の活動拠点、集結場所及び離着陸場の調整
- (4) 参画機関への災害対策活動及び活動拠点の任務の振り分け調整
(様式「ヘリコプター等運航依頼票」参照)
- (5) 参画機関のヘリコプター等の燃料補給に関する調整
- (6) 参画機関のヘリコプター等の活動に必要な地上活動支援に関する調整
- (7) 他県関係機関との広域的な連携及び調整
- (8) その他必要な事項

7 安全確保に関する調整事項

ヘリ運用調整班は、ヘリコプター等の安全運航を確立するため、次の事項について調整するものとする。

- (1) 安全運航確保のための航空情報（ノータム）
- (2) 参画機関の飛行計画及び災害対策活動
- (3) 使用航空波
- (4) 使用場外離着陸場
- (5) 他機関ヘリコプター等（報道ヘリコプター）の活動把握
- (6) その他ヘリコプター等の安全運航に関する事項

8 ヘリ運用調整班の活動終了

山形県危機管理課長は、災害の推移等により、各構成機関によるヘリコプター等の災害対策活動の調整を要しないと認めた場合には、山形県危機管理監（山形県災害対策本部事務局長）の了解を得た後に、ヘリ運用調整班を廃止するものとする。

附 則

この計画は、平成 24 年 3 月 30 日から施行する。

この計画は、平成 28 年 4 月 1 日から施行する。

様 式

ヘリコプター等運航依頼票

受付番号		責任者 確認欄	
任務担当機関	消防 国交省	警察 海保	自衛隊 その他
対応機関名:			

※ヘリ運用調整班記入

県への要請時間	年 月 日() 時 分	
要請元	機関名 担当者 職氏名 連絡先	
活動内容	区 分	内 容
	<input type="checkbox"/> 情報収集	
	<input type="checkbox"/> 救出救助	
	<input type="checkbox"/> 救急	
	<input type="checkbox"/> 搬送	
	<input type="checkbox"/> 広報	
	<input type="checkbox"/> その他	
発生場所 (搬送元場 外離着陸 場)	住所 (市・町・村)	
	防災マップ ページ 縦: 横:	
	GPS座標(日本測地系・世界測地系) 北緯 ° ' " 東経 ° ' "	
	現地担当者 職氏名 連絡先	
引継場所 (搬送先場 外離着陸 場)	住所 (市・町・村)	
	防災マップ ページ 縦: 横:	
	GPS座標(日本測地系・世界測地系) 北緯 ° ' " 東経 ° ' "	
	現地担当者 職氏名 連絡先	
現場指揮者(機関 職 氏名):		
現場連絡手段 無線等種別:		コールサイン: 携帯電話:
要救助者 (傷病者) 他 名	氏 名 (男・女) 歳 (M・T・S・H) 年 月 日生	
	住 所 既往歴	
人員搬送	人	※人員の所属、医師、看護師及び家族等同乗者の内訳を記入 ※DMAT活動における携行品等は、物資搬送欄に記入
物資搬送	種 類: 大 小: 数 量: 重 量:	
	※品名、数量及び重量を具体的に記入	

※ヘリコプター等による活動を依頼する場合は、太枠内を記入しヘリ運用調整班に提出してください

山形県ヘリコプター等運用調整会議規約

(目的)

第1条 山形県内における大規模な災害の発生時において、ヘリコプター及び固定翼機(以下「ヘリコプター等」という。)を保有する防災関係機関相互の連携体制の確立を図り、災害時のヘリコプター等による災害対策活動を効率的に実施するとともに安全運航体制を確保するため、山形県ヘリコプター等運用調整会議(以下「ヘリ運用調整会議」という。)を設置する。

(組織構成)

第2条 ヘリ運用調整会議は、別表の防災関係機関(各機関の所管部署を含む)及び航空関係機関の代表者又は代表者が指定した職員により構成する。

(所掌事項)

第3条 ヘリ運用調整会議は、次の事項について所掌する。

(1) 平時における所掌事項

- ①大規模災害発生時におけるヘリコプター等の災害対策活動計画の策定、見直しに関すること
- ②大規模災害発生時における安全運航確保に関すること
- ③ヘリコプター等の運航に関する情報交換に関すること
- ④ヘリコプター保有機関が多数参加する訓練に関すること
- ⑤その他ヘリ運用調整会議の目的遂行のため必要な事項に関すること

(2) 大規模災害等発生時

別途定める「大規模災害発生時におけるヘリコプター等の災害対策活動計画」に基づき、ヘリコプター運用調整班を設置し、山形県災害対策本部事務局と連携しながら、ヘリコプター等の運用調整などを行い、効率的な防災活動を支援する。

(座長)

第4条 ヘリ運用調整会議に座長を置く。

- 2 座長は、山形県環境エネルギー部危機管理・くらし安心局危機管理課長があたる。
- 3 座長は、ヘリ運用調整会議における議事運営の全般を総括する。

(会議)

第5条 ヘリ運用調整会議は、毎年度1回開催するほか、座長が必要に応じて招集する。

- 2 会議の議長は、座長があたるものとする。
- 3 座長は、必要があると認めたときは、会議に構成員以外の者の出席を求めることができる。

(庶務)

第6条 ヘリ運用調整会議の事務は、山形県環境エネルギー部危機管理・くらし安心局危機管理課が担当する。

(その他)

第7条 この規約に定めるもののほか、ヘリ運用調整会議の運営に関して必要な事項は、座長が別に定める。

附 則

この規約は、平成 24 年 3 月 30 日から施行する。

附 則

この規約は、平成 24 年 4 月 1 日から施行する。

附 則

この規約は、平成 28 年 3 月 1 日から施行する。

別表

山形県ヘリコプター等運用調整会議構成表

構成機関名	構成員職名	摘要
陸上自衛隊東北方面総監部防衛部航空班	航空班長	
陸上自衛隊東北方面航空隊	第3科長	
陸上自衛隊第6師団司令部第3部	航空運用幹部	
陸上自衛隊第6飛行隊	防衛警備幹部	
航空自衛隊秋田救難隊	運用係長	
航空自衛隊新潟救難隊	運用係長	
国土交通省東北地方整備局企画部	防災課長	
国土交通省東京航空局山形空港出張所	山形空港出張所長	
国土交通省東京航空局仙台空港事務所	前任航空管制運航情報官	
海上保安庁第二管区海上保安本部警備救難部 環境防災課	環境防災課長	
海上保安庁第二管区海上保安本部仙台航空基地	業務統括管理官	
海上保安庁第二管区海上保安本部 酒田海上保安部	警備救難課長	
山形県警察本部生活安全部	理事官兼地域課長	
山形県警察本部警備部	警備第二課長	
山形県山形空港事務所	総務保安専門員	
山形県庄内空港事務所	副所長	
山形県立中央病院	副院長	
山形県健康福祉部	地域医療対策課長	
山形県環境エネルギー部危機管理・くらし安心局	危機管理課長	座長
山形県消防防災航空隊	消防防災航空隊長	

市町村消防計画の基準

昭和 41 年 2 月 17 日
消防庁告示第 1 号

消防組織法（昭和 22 年法律第 226 号）第 4 条第 15 号の規定に基づき、市町村消防計画の基準を次のように定める。

市 町 村 消 防 計 画 の 基 準

(目的)

第 1 条 この基準は、市町村が作成する消防計画について、必要な事項を定めるものとする。

(基本方針)

第 2 条 消防計画は、市町村の消防機関が災害に対処できるように、組織及び施設の整備拡充を図るとともに、防災活動の万全を期することを主眼とするものでなければならない。

(消防計画の大綱)

第 3 条 消防計画の大綱は、次のとおりとする。

- 1 消防力等の整備に関すること。
- 2 防災のための調査に関すること。
- 3 防災教育訓練に関すること。
- 4 災害の予防、警戒及び防ぎよに関すること。
- 5 災害時の避難、救助及び救急に関すること。
- 6 その他災害対策に関すること。

(消防計画の内容)

第 4 条 消防計画の内容は、別表のとおりとする。

(消防計画の修正)

第 5 条 市町村は、消防計画について、毎年検討を加え、必要があると認めるときは、これを修正しなければならない。

附 則

この告示は、昭和 41 年 4 月 1 日から施行する。

別表

計画の種別	計画の指針	計画の項目
1. 組織計画	市町村の消防機関が災害に対処するための組織に関する計画をたてておく。	1. 事務機構 (1) 平常時の消防本部、消防署、消防団及び訓練機関の事務機構 (2) 非常災害時の消防本部、消防署、消防団及び訓練機関の事務機構 2. 災害時の消防隊の編成 (1) 通常災害 ア 消防本部及び消防署の部隊編成 イ 消防団の部隊編成 (2) 非常災害 ア 消防本部及び消防署の部隊編成 イ 消防団の部隊編成 ウ 訓練機関の部隊編成
2. 消防力等の整備計画	消防の施設及び人員の現況を把握し、施設の整備拡充と人員の確保を図るための計画をたてておく。	1. 消防力等の現況 (1) 人員 (2) 施設 (3) 資器材 2. 消防力等の増強 (1) 人員 (2) 施設 (3) 資器材 3. 消防力等の更新 (1) 施設 (2) 資器材 4. 施設及び資器材の整備点検 (1) 定期 (2) 災害後
3. 調査計画	災害に対して、的確な防災活動ができるための、調査に関する計画をたてておく。	1. 消防地理調査 2. 消防水利調査 3. 災害危険区域等調査 4. 被害想定図の作成 5. 林野火災防御図の作成

<p>4. 教育訓練計画</p>	<p>消防職員及び消防団員を教育訓練するための、計画をたてておく。</p>	<p>1. 教育 (1) 学校教養 (2) 1 般教養 (3) 委託教養等</p> <p>2. 訓練 (1) 基礎訓練 ア 規律訓練 イ 車両訓練 ウ 操法訓練 (2) 火災防ぎょ訓練 ア 基本訓練 イ 建物火災防ぎょ訓練 ウ 林野火災防ぎょ訓練 エ 船舶火災防ぎょ訓練 オ 車両火災防ぎょ訓練 カ その他火災防ぎょ訓練 (3) 水災防ぎょ訓練 ア 基本訓練 イ 水防訓練 ウ 浸水地域内火災防ぎょ訓練 (4) 救助救急訓練 ア 救助訓練 イ 救急訓練 (5) 総合防災訓練</p>
<p>5. 災害予防計画</p>	<p>災害を未然に防止し、被害を最小限度に止めるための計画をたてておく。</p>	<p>1. 火災予防指導 (1) 防火管理者 (2) 危険物取扱主任者 (3) 消防設備士 (4) 各団体等</p> <p>2. 火災予防査察 (1) 査察対象物の指定 (2) 査察の実施 ア 定期査察 イ 臨時査察 ウ 特別査察</p> <p>3. 風水害等の予防指導 4. 広報活動</p>
<p>6. 警報発令伝達計画</p>	<p>異常気象時における火災警報等を発令、解除、伝達及び周知するための計画をたてておく。</p>	<p>1. 火災警報 (1) 火災警報発令基準 (2) 警報発令及び解除 (3) 警報の伝達及び周知</p> <p>2. その他警報の伝達及び周知</p>

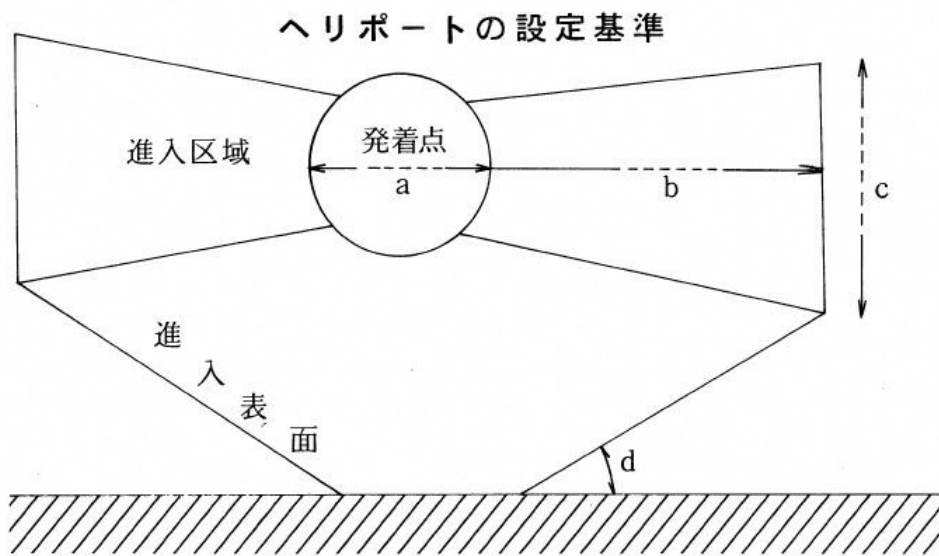
<p>7. 情報計画</p>	<p>災害の状況を収集し、関係機関に報告、通報するための計画をたてておく。</p>	<ol style="list-style-type: none"> 1. 情報収集 2. 情報報告及び連絡 3. 情報広報 4. 情報記録
<p>8. 火災警防計画</p>	<p>火災を警戒し、及び鎮圧するための計画をたてておく。</p>	<ol style="list-style-type: none"> 1. 消防職員及び消防団員の招集 <ol style="list-style-type: none"> (1) 火災警報発令時 (2) 通常火災時 (3) 非常火災時 (4) その他火災時 2. 出動 <ol style="list-style-type: none"> (1) てい察 (2) 通常火災 (3) 非常火災 (4) 応援 (5) その他 3. 警戒 <ol style="list-style-type: none"> (1) 火災警報発令時 (2) 災害時 (3) その他 4. 通信 <ol style="list-style-type: none"> (1) 平常時の通信体制 (2) 非常時の通信統制 5. 望楼 <ol style="list-style-type: none"> (1) 望楼の指定 (2) 望楼発見区域図 6. 火災防ぎよ <ol style="list-style-type: none"> (1) 危険区域 (2) 特殊建物 (3) 危険物 (4) 放射性物質 (5) 林野 (6) 船舶 (7) 車両 (8) その他
<p>9. 風水害等警防計画</p>	<p>風水害等を警戒し、及び防ぎよするための計画をたてておく。</p>	<ol style="list-style-type: none"> 1. 消防職員及び消防団員の招集 2. 出動 3. 資器材の配備 4. 監視警戒 5. 事前措置の指示の方法 6. 通信統制 7. 応急給食
<p>10. 避難計画</p>	<p>住民の生命、身体</p>	<ol style="list-style-type: none"> 1. 勧告及び指示の基準

	を災害から保護するための避難に関する計画をたてておく。	<ol style="list-style-type: none"> 2. 勧告及び指示の伝達 3. 避難場所の指定及び誘導方法 4. 避難場所の警戒
11. 救助救急計画	傷病者が発生したときに救助救急を的確に行なうための計画をたてておく。	<ol style="list-style-type: none"> 1. 非常招集 2. 出動 <ol style="list-style-type: none"> (1) 平常時 (2) 非常時 3. 通信統制 4. 医療機関等との協力体制 <ol style="list-style-type: none"> (1) 平常時 (2) 非常時
12. 応援協力計画	市町村相互及び関係機関等との応援協力に関する計画をたてておく。	<ol style="list-style-type: none"> 1. 協定機関 <ol style="list-style-type: none"> (1) 地方公共団体 (2) 関係機関 (3) その他団体 2. 応援の方法 3. 資料の交換

災害対策用臨時ヘリポート設定基準

ヘリコプターは、風に向かって約 12 度の上昇角、降下角で離着陸するものであることから、ヘリポートの設定については、次のことを十分考慮する必要がある。

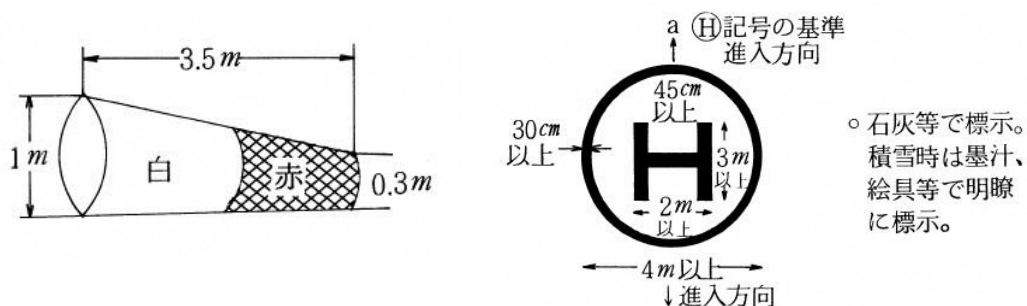
- (1) 仰角 9 度の線上 400m 幅 20m にわたって障害物がないこと。
- (2) 地面は堅固で傾斜 6 度以内であること。
- (3) ヘリポート近くに、上空から確認し得る風の方向を示す吹き流し、または旗をたてること。
- (4) 離着陸時は風圧等により危険があるので、人を接近せしめないようにすること。
- (5) 着陸地点には、石灰等を用いてHの記号を標示して着陸中心を示すこと。
- (6) 物資を輸送する場合は、とう載量を超過しないため重量計を準備すること。



ヘリコプター発着点の所要地積

	a (m)	b (m)	c (m)	d (度)
中全 (中型全日)	75	400	75	9
中昼 (中型昼のみ)	50	400	50	9
小全 (小型全日)	45	400	15	12
小屋 (小型昼のみ)	30	400	15	12

風の方向が分かるようヘリポートの近くに吹き流しを立てる。標準寸法は図の通りである。



災害救助法適用基準

- 1 当該市町村の区域内で別表の1号に記載した数以上の世帯の住家が滅失したこと
(災害救助法施行令第1条第1項第1号)
- 2 県内で1,500世帯の住家が滅失した場合であって、当該市町村の区域内で別表の2号に記載した数以上の世帯の住家が滅失したこと (災害救助法施行令第1条第1項第2号)
- 3 県内で7,000世帯の住家が滅失した場合 (災害救助法施行令第1条第1項第3号前段)
- 4 当該災害が隔絶した地域に発生したものであること等により、災害にかかった者に対する食品若しくは生活必需品の給与等について特殊の補給方法を必要とし、又は災害にかかった者の救出について特殊の技術を必要とするなど特別の事情がある場合であって、多数の住家が滅失したこと (災害救助法施行令第1条第1項第3号後段)
- 5 多数の者が生命又は身体に危害を受け、又は受けるおそれが生じた場合であって、以下の内閣府令で定める基準に該当するとき (災害救助法施行令第1条第1項第4号)
(内閣府で定める基準)
 - ①災害が発生し、又は発生するおそれのある地域に所在する多数の者が、避難して継続的に救助を必要とすること。
 - ②災害にかかった者に対する食品若しくは生活必需品の給与等について特殊の補給方法を必要とし、又は災害にかかった者の救出について特殊の技術を必要とすること。

※ 災害弔慰金等の支給対象災害は、1つの市町村の区域内で5以上の世帯の住居が滅失すれば対象災害となる。

(別表)

災害救助法適用基準被災世帯数早見表 (H27.10.1)

市町村名	適用基準		市町村名	適用基準			
	1号	2号		1号	2号		
村山	山形市	100	50	置賜	米沢市	80	40
	上山市	60	30		南陽市	60	30
	天童市	80	40		高畠町	50	25
	山辺町	40	20		川西町	50	25
	中山町	40	20		長井市	50	25
	寒河江市	60	30		小国町	40	20
	河北町	50	25		白鷹町	40	20
	西川町	40	20		飯豊町	40	20
	朝日町	40	20	庄内	鶴岡市	100	50
	大江町	40	20		庄内町	50	25
	村山市	50	25		三川町	40	20
	東根市	60	30		酒田市	100	50
	尾花沢市	50	25		遊佐町	40	20
	大石田町	40	20				
最上	新庄市	60	30				
	金山町	40	20				
	最上町	40	20				
	舟形町	40	20				
	真室川町	40	20				
	大蔵村	30	15				
	鮭川村	30	15				
戸沢村	30	15					

注： 滅失世帯数=(全壊、全焼、流失)+(半壊、半焼)×1/2+(床上浸水等)×1/3
この適用基準の人口は、地方自治法第254条に規定する人口で、官報で公示された最近の国勢調査又はこれに順ずる全国的な人口調査の結果による人口をいうものである。
このため、この適用基準の人口は一般的には5年ごとに変更されるものである。

災害救助法による救助の程度、方法及び期間

(県災害救助法施行細則 H27.5改正)

救助の種類	対 象	費用の限度額	期 間	備 考							
避難所の設置	災害により現に被害を受け、又は受けるおそれある者を収容する。	(基本額) 避難所設置費 1人 1日当たり 320円以内 (加算額) 冬季 別に定める額を加算 高齢者等の要援護者等を収容する「福祉避難所」を設置した場合、当該地域における通常の実費を支出でき、上記を超える額を加算できる。	災害発生の日から7日以内	1 費用は、避難所の設置、維持及び管理のための賃金職員等雇上費、消耗器材費、建物等の使用謝金、借上費又は購入費、光熱水費並びに仮設便所等の設置費を含む。 2 避難に当たっての輸送費は別途計上							
応急仮設住宅の供与	住宅が全壊、全焼又は流出し、居住する住家がない者であって、自らの資力では住宅を得ることができない者	1 規格 1戸当たり平均29.7㎡(9坪)を基準とする。 2 限度額 1戸当たり2,621,000円以内 3 同一敷地内等に概ね50戸以上設置した場合は、集会等に利用するための施設を設置できる。(規模、費用は別に定めるところによる)	災害発生の日から20日以内 着工	1 平均1戸当たり29.7㎡、2,621,000円以内であればよい。 2 高齢者等の要援護者等を数人以上収容する「福祉仮設住宅」を設置できる。 3 供与期間 最高2年以内 4 民間賃貸住宅の借り上げによる設置も対象とする。							
炊き出しその他による食品の供与	1 避難所に収容された者 2 全半壊(焼)、流出、床上浸水で炊事できない者	1人1日当たり 1,080円以内	災害発生の日から7日以内	食品給与のための総経費を延給食日数で除した金額が限度額以内であればよい。 (1食は1/3日)							
飲料水の供給	現に飲料水を得ることができない者(飲料水及び炊事のための水であること)	当該地域における通常の実費	災害発生の日から7日以内	1 輸送費、人件費は別途計上							
被服、寝具その他生活必需品の給与又は貸与	全半壊(焼)、流出、床上浸水等により、生活上必要な被服、寝具、その他生活必需品を喪失、又は毀損し、直ちに日常生活を営むことが困難な者	1 夏季(4月～9月) 冬季(10月～3月)の季別は災害発生の日をもって決定する。 2 下記の金額の範囲内	災害発生の日から10日以内	1 備蓄物資の価格は年度当初の評価額 2 現物給付に限ること							
		区 分			1人世帯	2人世帯	3人世帯	4人世帯	5人世帯	6人以上1人増す毎に加算	
		全壊 全焼 流出			夏	18,300	23,500	34,600	41,500	52,600	7,700
					冬	30,200	39,200	54,600	63,800	80,300	11,000
		半壊 半焼 床上浸水			夏	6,000	8,000	12,000	14,600	18,500	2,600
冬	9,700		12,600	17,900	21,200	26,800	3,500				
医療	医療の途を失った者(応急的処置)	1 救護班…使用した薬剤、治療材料、医療器具破損等の実費 2 病院又は診療所…国民健康保険診療報酬の額以内 3 施術者 協定料金の額以内	災害発生の日から14日以内	患者等の移送費は別途計上							

救助の種類	対 象	費用の限度額	期 間	備 考
助産	災害発生の日以前又は以後7日以内に分娩した者であって災害のため助産の途を失った者（出産のみならず、死産及び流産を含み現に助産を必要とする状態にある者）	1 救護班等による場合は、 使用した衛生材料等の実費 2 助産婦による場合は、慣行料金の100分の80以内の額	分娩した日から7日以内	妊婦等の移送費は、別途計上
被災者の救出	1 現に生命、身体が危険な状態にある者 2 生死不明な状態にある者	当該地域における通常の実費	災害発生の日から3日以内	1 期間内に生死が明らかにならない場合は、以後「死体の捜索」として取り扱う。 2 輸送費、人件費は、別途計上
被災した住宅の応急修理	住宅が半壊(焼)し、自らの資力により応急修理をすることができない者又は大規模な補修を行わなければ居住することが困難である程度に住家が半壊した者	居室、炊事場及び便所等日常生活に必要な最小限度の部分1世帯当たり 567,000円以内	災害発生の日から1ヶ月以内	
学用品の給与	住宅の全壊(焼)流出半壊(焼)又は床上浸水により学用品を喪失又は毀損し、就学上支障のある小学校児童、中学校生徒及び高等学校等生徒（特殊教育諸学校の児童、生徒を含む）	1 教科書及び教科書以外の教材で教育委員会に届出又はその承認を受けて使用している教材実費 2 文房具及び通学用品は、1人当たり次の金額以内 小学校児童 4,200円 中学校生徒 4,500円 高等学校等生徒 4,900円	災害発生の日から (教科書) 1ヶ月以内 (文房具及び通学用品) 15日以内	1 備蓄物資は評価額 2 入進学時の場合は個々の実情に応じて支給する。
埋葬	災害の際死亡した者を対象にして実際に埋葬を実施する者に支給	1体当たり 大人（12歳以上） 208,700円以内 小人（12歳未満） 167,000円以内	災害発生の日から10日以内	災害発生の日以前に死亡した者であっても対象となる。
死体の捜索	行方不明の状態にあり、かつ、四囲の事情によりすでに死亡しているものと推定される者	当該地域における通常の実費	災害発生の日から10日以内	1 輸送費、人件費は、別途計上 2 災害発生後3日を経過したものは一応死亡したものと推定している。
死体の処理	災害の際死亡した者について、死体に関する処理（埋葬を除く。）をする	(洗浄、消毒等) 1体当たり3,400円以内 一時保存 既存建物借上費…通常の実費 既存建物以外…1体当たり 5,300円以内 検案 救護班以外は慣行料金	災害発生の日から10日以内	1 検案は原則として救護班 2 輸送費、人件費は、別途計上 3 死体の一時保存にドライアイス等の購入費等が必要な場合は、当該地域における通常の実費を加算できる。

障害物の除去	居室、炊事場、玄関等に障害物が運び込まれているため生活に支障をきたしている場合で、自力では除去することができない者	1世帯当たり 134,300円	災害発生の日から10日以内	
輸送費及び賃金職員等雇上費	1 被災者の避難 2 医療及び助産 3 被災者の救出 4 飲料水の供給 5 死体の捜索 6 死体の処理 7 救済用物資の整理配分	当該地域における通常の実費	救助の実施が認められる期間以内	
実費弁償	災害救助法施行令第10条第1号から第4号までに規定する者	1人1日当たり 医師、歯科医師 17,400円以内 薬剤師 11,900円以内 保健師、助産師、看護師 11,400円以内 土木技術、建築技術者 17,200円以内 大工、左官、とび職 20,700円以内	救助の実施が認められる期間以内	時間外勤務手当及び旅費は別途に定める額

※ この基準によっては救助の適切な実施が困難な場合には、都道府県知事は、内閣総理大臣に協議し、その同意を得た上で、救助の程度、方法及び期間を定めることができる。

例：実施期間の延長、季別基準の変更、輸送費の範囲の変更等

山形県の災害救助法適用状況

H28. 3. 1現在

	適用年月日	災害の種類	適用市町村数	適用市町村
1	S23. 04. 29	火災	1	北谷地村
2	S23. 04. 30	火災	1	北谷地村
3	S23. 05. 08	火災	1	十六合村
4	S23. 05. 14	火災	1	津山村
5	S23. 05. 18	火災	1	温海町
6	S23. 08. 02	火災	1	藤島町
7	S23. 09. 24	火災	1	豊浦村
8	S24. 03. 16	火災	1	大泉村
9	S24. 05. 12	火災	1	上郷村
10	S24. 09. 15	火災	1	加茂町
11	S25. 04. 29	火災	1	安楽城村
12	S25. 05. 15	火災	1	尾花沢町
13	S25. 08. 12	水害	2	山寺村、明治村
14	S25. 11. 18	火災	1	本楯村
15	S25. 12. 17	火災	1	大和村
16	S25. 12. 30	火災	1	山辺町
17	S26. 04. 24	火災	1	温海町
18	S26. 05. 01	火災	1	東栄町
19	S26. 05. 03	火災	1	赤湯町
20	S26. 05. 11	火災	1	屋代村
21	S26. 07. 26	火災	1	福栄村
22	S26. 10. 06	火災	1	温海町
23	S27. 05. 08	火災	1	東根村
24	S27. 05. 29	火災	1	加茂町
25	S27. 07. 17	水害	5	鶴岡市、藤島町、押切村、渡前村、東栄村
26	S28. 08. 14	水害	2	念珠ヶ関村、福栄村
27	S28. 12. 25	火災	1	玉野村
28	S29. 04. 21	火災	1	高松村
29	S30. 06. 25	水害	5	鶴岡市、大山町、温海町、戸沢村、朝日村
30	S31. 7. 17	水害	8	※ 1
31	S31. 8. 5	水害	2	白鷹町、宮内町
32	S32. 7. 8	水害	5	長井市、中山町、大石田町、白鷹町、戸沢村
33	S33. 07. 28	水害 (台風11号)	2	遊佐町、戸沢村

	適用年月日	災害の種類	適用市町村数	適用市町村
34	S33. 09. 18	水害 (台風21号)	1	高島町
35	S33. 09. 27	水害 (台風22号)	3	中山町、高島町、川西町
36	S34. 07. 22	水害	1	白鷹町
37	S36. 09. 16	水害 (第2室戸台風)	2	戸沢村、鮭川村
38	S39. 06. 16	新潟地震	2	鶴岡市、遊佐町
39	S39. 06. 17	新潟地震	1	酒田市
40	S39. 06. 18	新潟地震	1	温海町
41	S42. 08. 28	水害	1	小国町
42	S42. 08. 29	水害	11	※2
43	S44. 08. 08	集中豪雨	2	大石田町、戸沢村
44	S49. 04. 26	地すべり	1	大蔵村
45	S49. 08. 01	水害	1	新庄市
46	S50. 08. 06	水害	1	真室川町
47	S51. 10. 29	火災	1	酒田市
48	H25. 02. 26	豪雪	1	尾花沢市
49	H25. 02. 28	豪雪	1	大石田町
50	H25. 05. 01	地すべり	1	戸沢村
51	H25. 07. 22	豪雨	4	長井市、南陽市、大江町、白鷹町
52	H26. 07. 09	豪雨	1	南陽市
		計	93	

※1 山形市、上山市、長井市、中山町、大石田町、川西町、白鷹町、飯豊村

※2 上山市、米沢市、長井市、南陽市、高島町、川西町、白鷹町、飯豊町、中山町、大石田町、大江町

※3 上山市、中山町、大江町、大石田町、米沢市、南陽市、高島町、川西町、長井市、小国町、白鷹町、飯豊町



全国都道府県における災害時等の 広域応援に関する協定書

平成 24 年 5 月 18 日

全国知事会

全国都道府県における災害時等の広域応援に関する協定

(趣旨)

- 第1条 この協定は、災害対策基本法（昭和36年法律第223号）第5条の2及び第8条第2項第12号の規定に基づき、地震等による大規模災害が発生した場合において、各ブロック知事会（以下「ブロック」という。）で締結する災害時の相互応援協定等では被災者の救援等の対策が十分に実施できない場合に、応援を必要とする都道府県（以下「被災県」という。）の要請に基づき、全国知事会の調整の下に行われる広域応援を、迅速かつ円滑に遂行するため、必要な事項を定めるものとする。
- 2 前項の規定は、武力攻撃事態等における国民の保護のための措置に関する法律（平成16年法律第112号）が適用される事態に準用する。

(広域応援)

- 第2条 全国知事会の調整の下、都道府県は被災県に対し、ブロックにおける支援体制の枠組みを基礎とした複数ブロックにわたる全国的な広域応援を実施する。
- 2 都道府県は、相互扶助の精神に基づき、被災県の支援に最大限努めなくてはならない。
- 3 第1項による広域応援の内容は、被災地等における住民の避難、被災者等の救援・救護及び災害応急・復旧対策に係る人的・物的支援、施設若しくは業務の提供又はそれらの斡旋とする。
- 4 都道府県は、第1項における広域応援の実効性を高めるため、日頃より、都道府県間及びブロック間における連携を強め、自律的な支援が可能となる体制を構築することに努める。

(カバー（支援）県の設置)

- 第3条 都道府県は、各ブロック内で被災した都道府県ごとに支援を担当する都道府県（以下「カバー（支援）県」という。）を協議のうえ、定めるものとする。
- 2 カバー（支援）県は、被災県を直接的・物的に支援するほか、国や全国知事会等との連絡調整に関し、被災県を補完することを主な役割とする。
- 3 カバー（支援）県について必要な事項は、各ブロックの相互応援協定等で定め、その内容を全国知事会に報告するものとする。

(幹事県等の設置等)

- 第4条 被災県に対する応援を円滑に実施するため、各ブロックに幹事県等（ブロックにおける支援本部等を含む。以下同じ。）を置く。
- 2 幹事県等は、原則として第7条第1項に掲げる各ブロックの会長都道府県又は常任世話人県をもって充てる。ただし、ブロック内の協議により、会長都道府県又は常任世話人県以外の都道府県を幹事県等とした場合は、この限りでない。
- 3 幹事県等は、被災県に対する応援を速やかに行うため、自らのブロック内の総合調整

を行い、大規模かつ広域な災害等の場合には、自らが属するブロック内の被災県からの要請に応じて全国知事会に対し、広域応援の要請を行うものとする。

- 4 幹事県等が被災等によりその事務を遂行できなくなったブロックは、当該ブロック内で速やかに協議のうえ、幹事県等に代って職務を行う都道府県（以下「幹事代理県」という。）を決定し、幹事代理県となった都道府県はその旨を全国知事会に報告するものとする。
- 5 各ブロックの幹事県等は、幹事県等を定めたときはその都道府県名を毎年4月末日までに全国知事会に報告するものとする。幹事県等を変更したときも同様とする。
- 6 各都道府県は、広域応援に関する連絡担当部局をあらかじめ定め、毎年4月末日までに全国知事会に報告するものとする。連絡担当部局を変更したときも同様とする。
- 7 全国知事会は、第5項又は前項による報告を受けた場合には、その状況を取りまとめるうえ、速やかに各都道府県に連絡するものとする。

(災害対策都道府県連絡本部の設置)

第5条 いずれかの都道府県において、震度6弱以上の地震が観測された場合又はそれに相当する程度の災害が発生したと考えられる場合、全国知事会は、被災情報等の収集・連絡事務を迅速かつ的確に進めるため、災害発生後速やかに、全国知事会事務総長を本部長とする災害対策都道府県連絡本部（以下「連絡本部」という。）を設置する。

- 2 連絡本部は、被災県及び被災県のカバー（支援）県並びに被災県の所属するブロックの幹事県等に対して被災情報等の報告を求める。
- 3 連絡本部の組織等必要な事項は、別に定めるところによるものとする。

(緊急広域災害対策本部の設置)

第6条 第2条第1項の広域応援に係る事務を迅速かつ的確に実施するため、全国知事会は、全国知事会会長を本部長とする緊急広域災害対策本部（以下「対策本部」という。）を設置する。

- 2 対策本部は、前条第1項の連絡本部が設置されている場合は、その事務を引き継ぎ情報収集・連絡事務を行うとともに、広域応援に係る調整、広域応援実施に係る記録・データの整理事務を行う。
- 3 対策本部は、前項の事務を行うにあたり、別に定めるところにより、東京事務所長会の代表世話人への連絡を通して、各都道府県東京事務所から職員の応援を得るものとする。
- 4 対策本部の組織等必要な事項は、別に定めるところによるものとする。

(広域応援の要請)

第7条 被災県は、次の表の自ら所属するブロック以外のブロックを構成する都道府県に対し、全国知事会を通じて広域応援を要請する。

ブロック知事会名	構成都道府県名
北海道東北地方知事会	北海道 青森県 秋田県 岩手県 山形県 宮城県 福島県 新潟県
関東地方知事会	東京都 群馬県 栃木県 茨城県 埼玉県 千葉県 神奈川県 山梨県 静岡県 長野県
中部圏知事会	富山県 石川県 岐阜県 愛知県 三重県 長野県 静岡県 福井県 滋賀県
近畿ブロック知事会	福井県 三重県 滋賀県 京都府 大阪府 奈良県 和歌山県 兵庫県 鳥取県 徳島県
中国地方知事会	鳥取県 島根県 岡山県 広島県 山口県
四国知事会	徳島県 香川県 愛媛県 高知県
九州地方知事会	福岡県 佐賀県 長崎県 大分県 熊本県 宮崎県 鹿児島県 沖縄県 山口県

- 2 複数のブロックに所属する都道府県の所属ブロックについては、別に定めるところによるものとする。
- 3 被災県は、広域応援を要請しようとするときは、速やかに全国知事会又は自らが所属するブロックの幹事県等に対し、被害状況等を連絡するとともに、必要とする広域応援の内容に関する次の事項を記載した文書を提出するものとする。ただし、いとまのない場合は、電話又はファクシミリ等により広域応援要請の連絡を行い、後日文書を速やかに提出するものとする。
 - (1) 資機材及び物資等の品目並びにそれらの数量
 - (2) 施設、提供業務の種類又は幹旋の内容
 - (3) 職種及び人数
 - (4) 応援区域又は場所及びそれに至る経路
 - (5) 応援期間（見込みを含む。）
 - (6) 前各号に掲げるもののほか必要な事項
- 4 前項の連絡を受けた幹事県等は、速やかに、被災県の被害状況及び広域応援の要請内容等を全国知事会に連絡するものとする。
- 5 全国知事会は、第3項又は前項の連絡を受け、第2条第1項で規定する広域応援を実施するときは、速やかに全都道府県へその旨を連絡するとともに、各ブロック幹事県等と連携し、応援県を被災県ごとに個別に割り当てる対口支援方式を基本として被災県に対する広域応援実施要領を作成し、全都道府県に広域応援の内容を連絡するものとする。
- 6 広域応援実施要領で被災県を応援することとされた都道府県は、最大限その責務を果たすよう努めなくてはならない。
- 7 第3項又は第4項による連絡をもって、被災県から各都道府県に対して広域応援の要請があったものとみなす。

- 8 通信の途絶等により第3項又は第4項の連絡がなされず、かつ、広域応援の必要があると全国知事会会長が認める場合は、第2条第1項に規定する広域応援を実施する。この場合、被災県から各都道府県に対して広域応援の要請があったものとみなす。

(経費の負担)

第8条 広域応援を行った都道府県が当該広域応援に要した経費は、原則として広域応援を受けた被災県の負担とする。

ただし、被災県と広域応援を行った都道府県との間で協議した結果、合意が得られた場合については、この限りではない。

- 2 被災県は、費用を支弁するいとまがない場合等やむを得ない事情があるときは、広域応援を行う都道府県に当該費用の一時繰替え（国民保護に関しては「立替え」と読み替える。以下同じ。）支弁を求めることができるものとする。
- 3 被災県は、前項の繰替え支弁がなされたときは、原則として年度内に繰替え支弁をした都道府県に対し繰戻しをしなければならない。

(ブロック間応援)

第9条 幹事県等の調整の下、被災県からの要請に基づき、被災県が属するブロックに対してその隣接ブロックは、応援を行う（以下「ブロック間応援」という。）。

- 2 前項の応援の要請は、被災県の所属するブロックの幹事県等又は被災県から応援を要請するブロックの幹事県等へなされることを基本とする。
- 3 前項の応援については、第2条第3項及び第8条の規定を準用する。
- 4 被災県の所属するブロックの幹事県等又は被災県は、第1項の応援の要請をしたことを速やかに全国知事会へ連絡するものとし、連絡を受けた全国知事会は、被災県が応援を要請したブロックに対し、協力を要請するものとする。
- 5 第1項及び前項の要請を受けたブロックは、最大限その責務を果たすよう努めなくてはならない。

(他の協定との関係)

第10条 この協定は、都道府県がブロック及び個別に締結する災害時の相互応援協定等を妨げるものではない。

(訓練の実施)

第11条 全国知事会及び都道府県は、この協定に基づく応援が円滑に行われるよう、必要な訓練を適時実施するものとする。

(その他)

第12条 この協定の実施に関し、必要な事項又はこの協定に定めのない事項については、全国知事会会長が別に定めるものとする。

附則 この協定は、平成 18 年 7 月 12 日から適用する。

2 平成 18 年 7 月 18 日に締結された協定は、これを廃止する。

附則 この協定は、平成 19 年 7 月 12 日から適用する。

2 平成 18 年 7 月 12 日に締結された協定は、これを廃止する。

附則 この協定は、平成 24 年 5 月 18 日から適用する。

2 平成 19 年 7 月 12 日に締結された協定は、これを廃止する。

この協定の締結を証するため、協定書に全国知事会会長、全国知事会東日本大震災復興協力本部本部長及び各ブロックの会長又は常任世話人が記名し、全国知事会においてこれを保有するとともに、各都道府県に対しその写しを交付するものとする。

平成 24 年 5 月 18 日

全国知事会会長
京都府知事

山田啓之

全国知事会
東日本大震災復興協力本部本部長
埼玉県知事

上田清司

北海道東北地方知事会会長
北海道知事

高橋はるみ

関東地方知事会会長
静岡県知事

川勝平太

中部圏知事会会長
愛知県知事

大村秀幸

近畿ブロック知事会会長
奈良県知事

荒井正吾

中国地方知事会会長
岡山県知事

石井正弘

四国知事会常任世話人
徳島県知事

飯泉嘉竹

九州地方知事会会長
大分県知事

広瀬勝貞

全国都道府県における災害時等の広域応援に関する協定実施細目（災害関係）

（趣旨）

第1条 この実施細目は、「全国都道府県における災害時等の広域応援に関する協定」（以下「協定」という。）のうち地震等による大規模災害への対応の実施に関し、必要な事項を定める。

（所属ブロック知事会の決定）

第2条 協定第7条第2項により、所属するブロック知事会が複数ある都道府県の所属ブロックを定める場合には、別表1を基本として、当該都道府県及び当該都道府県が所属するブロック知事会幹事県等（ブロック知事会における支援本部等を含む。以下同じ。）の間で協議のうえ、決定する。

（別表1）

都道府県名	広域応援の実施時の所属ブロック知事会
静岡県	中部圏知事会
長野県	
三重県	
福井県	近畿ブロック知事会
滋賀県	
鳥取県	中国地方知事会
山口県	
徳島県	四国知事会

（情報収集要員の派遣）

第3条 協定第5条第2項の情報収集に当たり、通信の途絶等により被災県との連絡が取れず、かつ広域応援の要請が想定される場合等には、必要に応じ、全国知事会は、被災県の災害対策本部に情報収集要員を派遣する。

2 被災県は、情報収集要員との連絡調整に十分配慮する。

（都道府県東京事務所職員による応援）

第4条 協定第6条第3項に定める緊急広域災害対策本部（以下「対策本部」という。）に対する各都道府県東京事務所からの職員の応援については、別表2を基本として行うものとする。

(別表2)

被災ブロック		緊急広域災害対策本部への 職員応援ブロック	
北海道東北	(8)	中国	(5)
関東	(8)	四国	(4)
		九州	(8)
中部圏	(7)	北海道東北	(8)
近畿	(7)	関東	(8)
中国	(5)	中部圏	(7)
四国	(4)	近畿	(7)
九州	(8)		

※ () は都道府県数

- 2 協定第6条第3項に定める応援の連絡を受けた東京事務所長会の代表世話人(以下「代表世話人」という。)は、前項に定める対策本部への職員応援ブロックの世話人所長(以下「世話人所長」という。)に対策本部への職員応援を要請し、この要請を受けた世話人所長は、ブロック内の各都道府県東京事務所長に対して、対策本部への職員応援を要請する。
- 3 第1項、第2項における代表世話人、世話人所長とは東京事務所長会の機構におけるものをいう。

(業務の代行)

- 第5条 首都直下地震等により、全国知事会による広域応援に係る調整が困難な場合、かつ被災県からの広域応援の要請が想定される場合には、関東地方知事会の幹事県等が、広域応援に関する業務を代行する。
- 2 前項の場合において、関東地方知事会の幹事県等による広域応援に関する業務の代行が困難なときは、近畿ブロック知事会の幹事県等が、広域応援に関する業務を代行する。

(連絡調整要員の派遣)

- 第6条 全国知事会及び広域応援を実施する都道府県(以下「応援県」という。)は、必要があると認めるときは、被災県の災害対策本部に連絡調整要員を派遣する。
- 2 被災県は、連絡調整要員との連絡調整に十分配慮する。

(情報収集要員等の携行品)

- 第7条 被災県に派遣される情報収集要員等は、災害の状況に応じて、必要となる被服、当座の食料・飲料水、携帯電話等を携行する。

(広域応援の内容)

- 第8条 協定第2条第3項に定める広域応援の内容は、次のとおりとする。

(1) 人的支援及び斡旋

- ア 救助及び応急復旧等に必要な要員
- イ 避難所の運営支援に必要な要員
- ウ 支援物資の管理等に必要な要員
- エ 行政機能の補完に必要な要員
- オ 応急危険度判定士、ケースワーカー、ボランティアの斡旋

(2) 物的支援及び斡旋

- ア 食料、飲料水及びその他生活必需物資
- イ 救出、医療、防疫、施設の応急復旧等に必要な資機材及び物資
- ウ 救援及び救助活動に必要な車両・船艇等

(3) 施設又は業務の提供及び斡旋

- ア ヘリコプターによる情報収集等
- イ 傷病者の受け入れのための医療機関
- ウ 被災者を一時収容するための施設
- エ 火葬場、ゴミ・し尿処理業務
- オ 仮設住宅用地
- カ 輸送路の確保及び物資拠点施設など物資調達、輸送調整に関する支援

(4) 前各号に定めるもののほか、特に要請のあったもの

(要員の派遣に要する経費の内容等)

第9条 協定第8条に規定する経費のうち、要員の派遣に係るものについては、次のとおり定める。

- (1) 要員の派遣に要する経費については、応援県が定める規定により算出した当該応援要員の旅費、諸手当の額の範囲内とする。
- (2) 要員が応援業務により負傷、疾病又は死亡した場合における公務災害補償に要する経費は、応援県の負担とする。
- (3) 要員が業務上第三者に損害を与えた場合において、その損害が応援業務の従事中に生じたものについては、被災県が、被災県への往復の途中において生じたものについては、応援県が賠償の責めに任ずる。
- (4) 前3号の規定に定めるもののほか、要員の派遣に要する経費については、被災県と応援県との間で協議して定める。

(経費の請求)

第10条 協定第8条第2項の規定により、応援県が応援に要した経費を繰替え支弁した場合には、次の各号に定めるところにより算出した額を被災県に請求する。

- (1) 応援要員の派遣については、前条で規定する額
- (2) 備蓄物資については、提供した物資の時価評価額及び輸送費
- (3) 調達物資については、当該物資の購入費及び輸送費
- (4) 資機材等については、借上料、燃料費、輸送費及び破損又は故障が生じた場合の修理費
- (5) 施設の提供については、借上料

2 前項に規定する請求は、応援県の知事名による請求書（関係書類添付）により、被災県の知事に請求する。

(カバー（支援）ブロック)

第11条 協定第9条に規定するブロック間の応援に係るカバー（支援）ブロックは、別表3を基本とする。

(別表3)

被災ブロック	カバー（支援）ブロック
北海道東北	関東
関東	北海道東北
中部圏	近畿
近畿	中部圏
中国・四国	九州
九州	中国・四国

附則 この実施細目は、平成19年7月12日から適用する。

2 平成18年7月12日から適用した実施細目は、これを廃止する。

附則 この実施細目は、平成24年5月18日から適用する。

2 平成19年7月12日から適用した実施細目は、これを廃止する。

大規模災害時等の北海道・東北8道県相互応援に関する協定

(趣旨)

第1条 この協定は、北海道、青森県、岩手県、宮城県、秋田県、山形県、福島県及び新潟県（以下「道県」という。）が、災害対策基本法（昭和36年法律第223号）第5条の2、第8条第2項第12号及び第74条の規定により、地震等による大規模災害が発生した場合において、応援を必要とする道県（以下「被災道県」という。）の要請に基づき、相互応援を、迅速かつ円滑に遂行するため、必要な事項を定めるものとする。

(連絡担当部局)

第2条 道県は、相互応援に関する連絡担当部局を定め、大規模災害発生時には、速やかに相互に連絡するものとする。

(カバー（支援）県の設置)

第3条 全国都道府県における災害時等の広域応援に関する協定（以下「全国協定」という。）第3条に規定するカバー（支援）県については、大規模災害時等の北海道・東北8道県相互応援に関する協定実施細目（以下「8道県協定実施細目」という。）で定めるものとする。

2 カバー（支援）県は、被災道県を直接的・物的に支援するほか、国や全国知事会等との連絡調整に関し、被災道県を補完することを主な役割とする。

(ブロック間応援)

第4条 全国協定第9条に規定するブロック間応援のカバー（支援）ブロックについては、8道県協定実施細目で定めるものとする。

(幹事県の役割)

第5条 全国協定第4条第1項に規定する幹事県は、8道県協定実施細目で定めるものとする。

2 幹事県は、次の各号に掲げる役割を担うものとする。

- (1) 複数道県が被災した場合における、全国協定第4条第3項の規定によるブロック内の総合調整及び全国知事会に対する広域応援の要請
- (2) 全国協定第9条に規定するブロック間応援に係る隣接ブロック幹事県等との連絡調整

(連絡調整員の派遣)

第6条 カバー（支援）県は、必要があると認めるときは、被災道県の災害対策本部に、連絡調整員を派遣することができる。

2 被災道県は、連絡調整員との連絡調整に十分配慮する。

(応援の内容)

第7条 応援の内容は、被災地等における住民の避難、被災者等の救援・救護及び災害応急・復旧対策に係る人的・物的支援、施設若しくは業務の提供又はそれらの斡旋とする。

(応援の要請)

第8条 被災道県は、第2条に規定する連絡担当部局を通じ、カバー（支援）県又は幹事県へ応援の要請を行うものとする。

2 被災道県は、前項の規定により応援を要請しようとするときは、被害状況等を連絡するとともに、必要とする応援の内容に関する次の事項を記載した文書を提出するものとする。ただし、いとまのない場合は、電話又は電子メール等により応援要請の連絡を行い、後日文書を速やかに提出するものとする。

- (1) 資機材及び物資等の品目並びにそれらの数量
- (2) 施設、提供業務の種類又は斡旋の内容
- (3) 職種及び人数
- (4) 応援区域又は場所及びそれに至る経路
- (5) 応援期間（見込みを含む。）
- (6) 前各号に掲げるもののほか、特に必要と認める事項

(応援の自主出動)

第9条 カバー（支援）県は、被災道県との連絡が取れない場合又は応援の要請を待ついとまがないと認めた場合は、他の道県と協力して自主的に被災道県の情報収集を行い、その結果を道県に伝達するものとする。

2 カバー（支援）県は、前項の情報収集の結果を踏まえ、被災道県に代わり他の道県へ必要な応援の要請を行うことができるものとする。

3 前項の規定による応援の要請があった場合は、前条の規定による被災道県からの要請があったものとみなす。

(応援経費の負担)

第10条 応援に要した経費は、原則として被災道県の負担とする。ただし、被災道県が費用を支弁するいとまがない場合は、被災道県は、応援道県に当該費用の一時繰替支弁を求めることができるものとする。

(ブロック間応援におけるカバー(支援)県)

第11条 複数道県が被災し、全国協定第9条に規定するブロック間応援を要請する場合、被災道県を応援する都県については、幹事県が、隣接ブロックの幹事都県等と協議の上決定するものとする。

- 2 隣接ブロックに対してブロック間応援を行おうとする場合も、前項と同様に、幹事県の調整により、被災県(全国協定第1条に規定する被災県をいう。)を応援する道県を決定するものとする。

(資料の交換)

第12条 道県は、この協定に基づく応援が円滑に行われるよう、毎年、地域防災計画その他必要な資料を相互に交換するものとする。

(連絡会議の設置)

第13条 道県は、災害発生時の迅速かつ効果的な応援体制の確立を図るため、連絡会議を設置するものとする。

(準用)

第14条 この協定の規定は、武力攻撃事態等における国民の保護のための措置に関する法律(平成16年法律第112号)が適用される事態に準用する。

(その他)

第15条 この協定に定めのない事項は、特に必要が生じた場合に、その都度、道県が協議して定める。

- 2 この協定の実施に関し必要な事項は、第2条に規定する連絡担当部局が協議して定める。

附 則

- 1 この協定は、平成19年11月8日から効力を生ずるものとする。
- 2 平成7年10月31日に締結された協定は、これを廃止する。


附 則

- 1 この協定は、平成26年10月21日から効力を生ずるものとする。
- 2 平成19年11月8日に締結された協定は、これを廃止する。

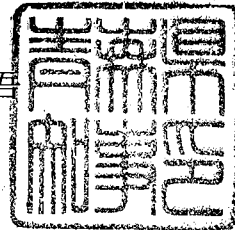
この協定の締結を証するため、本書8通を作成し、各道県記名押印の上、各1通を保有する。

平成26年10月21日


北海道知事 高橋 はるみ




青森県知事 三村 申吾



岩手県知事 達増 拓也




宮城県知事 村井 嘉洋




秋田県知事 佐竹 敬久




山形県知事 吉村 美栄子



福島県知事 佐藤 雄平



新潟県知事 泉田 裕彦



大規模災害時等の北海道・東北8道県相互応援に関する協定実施細目

(趣 旨)

第1条 この実施細目は、大規模災害時等の北海道・東北8道県相互応援に関する協定（以下「協定」という。）
第10条第2項の規定に基づき、協定の実施に必要な事項を定めるものとする。

(連絡担当部局)

第2条 協定第2条に規定する連絡担当部局等は、別表1のとおりとする。

(応援調整道県)

第3条 協定第3条に規定する応援調整道県は、別表2のとおりとする。

2 応援調整道県の役割は、次の各号に掲げるとおりとする。

- (1) 被災道県の被害状況の情報の収集及び提供
- (2) 被災道県が必要とする応援の種類等の集約及び応援道県との連絡調整
- (3) 前2号に定めるもののほか必要な事項

(応援要請の方法)

第4条 協定第6条に規定する応援要請は、次の各号に掲げる事項を明らかにして、電話、電信等又は連絡調整員を通じて行うものとし、後に文書を速やかに応援道県に提出するものとする。

- (1) 被害の種類及び状況
- (2) 協定第5条第2号ア及びイに掲げるものの品名、数量等
- (3) 協定第5条第2号ウに掲げる車両、船艇の種類、規格及び台数、ヘリポートの位置等
- (4) 協定第5条第2号エに掲げるものの種類別人員
- (5) 応援場所及び応援場所への経路
- (6) 応援の期間
- (7) 前各号に定めるもののほか必要な事項

(ヘリコプターによる緊急被災状況収集体制)

第5条 協定第7条第1項に規定する情報収集を、迅速かつ的確に行うためヘリコプターを活用した緊急被災状況収集体制は、別表3のとおりとする。

2 ヘリコプターによる緊急被災状況収集体制の担当道県が応援調整道県になっていない場合には、相互に緊密な情報交換を行うものとする。

(応援職員等の表示)

第6条 被災道県への応援職員及び協定第4条に規定する連絡調整員（以下「応援職員等」という。）は、応援道県名を表示する腕章等を着用し、その身分を明らかにするものとする。

(山形県環境エネルギー一部危機管理・くらし安心局危機管理課)

(応援職員等の携行品)

第7条 応援職員等は、災害又は武力攻撃事態、武力攻撃予測事態若しくは緊急対処事態の状況に応じ、必要な被服、当座の食料、携帯電話等を携行するものとする。

(応援職員等に対する便宜の供与)

第8条 被災道県は、必要に応じ、応援職員等に対する宿舍のあつせんその他の便宜を供与するものとする。

(応援の種類)

第9条 協定第5条に規定する応援の種類は、具体的項目は、道県ごとに作成し、毎年見直しを行うとともに、その内容を相互に交換するものとする。

(防災訓練等)

第10条 道県は、協定に基づく応援が円滑に行われるよう、必要な訓練等を適時行うものとする。

(応援職員等の派遣に要する経費負担等)

第11条 協定第8条に規定する経費のうち、応援職員等の派遣に要した経費の負担については、次の各号に掲げるとおりとする

- (1) 被災道県が負担する経費の額は、応援道県が定める規定により算定した当該応援職員等の旅費の額及び諸手当の額を範囲内とする。
- (2) 応援職員等が応援業務により負傷し、疾病にかかり、又は死亡した場合は、地方公務員災害補償法の規定に基づき必要な補償を行う。
- (3) 応援職員等が業務上第三者に損害を与えた場合において、その損害が応援業務の従事中に生じたものについては被災道県が、被災道県への往復の途中において生じたものについては、応援道県が賠償するものとする。
- (4) 前3号に定めるもののほか、応援職員等の派遣に要する経費については、被災道県及び応援道県が協議して定める。

(経費の支払方法)

第12条 応援道県が、協定第8条ただし書の規定により、応援に要した経費を繰替又は立替支弁した場合には、次の各号に定めるところにより算出した額を被災道県に請求するものとする。

- (1) 応援職員等の派遣については、前条に規定する額
 - (2) 備蓄物資については、提供した物資の時価評価額及び輸送費
 - (3) 調達物資については、当該物資の購入費及び輸送費
 - (4) ヘリコプター、車両、船艇、機械器具等については、借上料、燃料費、輸送費及び破損又は故障が生じた場合の修理費
 - (5) 施設の提供については、借上料
 - (6) 協定第5条第4号に規定する事項については、その実施に要した額
- 2 前項に規定する請求は、応援道県の知事名による請求書（関係書類添付）により連絡担当部局を經由して被災道県の知事に請求する。
 - 3 前2項により難いときは、被災道県及び応援道県が協議して定める。

(山形県環境エネルギー一部危機管理・くらし安心局危機管理課)

(経費負担の協議)

第13条 協定第8条の規定にかかわらず、被災道県の被災状況等を勘案し、特段の事情があると認めるときは、応援に要した経費の負担について、被災道県と応援道県との間で協議することができるものとする。

(資料の交換)

第14条 協定第9条に定める資料の交換は、毎年度、災害対策基本法第33条に基づく派遣職員に関する資料の相互交換の際に行うものとする。

2 交換する資料は、道県の地域防災計画及び国民保護計画、第9条に規定する応援の種類及びその他必要と認める資料とする。

(協定の見直し)

第15条 協定及び実施細目は、必要に応じ見直すこととし、その事務処理については、道県持ち回りとする。

附 則

- 1 この実施細目は、平成19年11月8日から施行する。
- 2 平成11年4月1日の実施細則は、これを廃止する。

別表 1

連絡担当部局

道 県 名	部 局 名	課 名	無線電話	NTT 電話 (直通)	夜間・休日の連絡先
北海道	総務部 危機対策局	・防災消防課 ・参事	01-11	011-231-4111 (22-563) (防災) (22-583) (国民保護) Fax 011-231-4314	同左又は 011-231-3398 (当直室)
青森県	総務部	防災消防課	02-221	017-734-9088 (防災) 017-734-9089 (国民保護) Fax 017-722-4867	同左 (夜間休日常駐員から当番職員 へ連絡)
岩手県	総務部	総合防災室	03-16	019-629-5153 (防災) 019-629-5162 (国民保護) Fax 019-629-5174	同左 (宿直員から室長へ連絡)
宮城県	総務部	危機対策課	04-8-2375	022-211-2375 (防災) 022-211-2382 (国民保護) Fax 022-211-2398	同左又は 022-211-3161 (宿日直職員から担当班長へ連 絡)
秋田県	知事公室	総合防災課	05-11	018-860-4565 (防災) 018-860-4562 (国民保護) Fax 022-211-2398	同左又は 018-860-2750 (警備員から当番職員へ連絡)
山形県	総務部 危機管理室	総合防災課	06-511	023-630-2231 (防災) 023-630-2671 (国民保護) Fax 023-633-4711	同左又は 023-630-2754 (宿日直職員から当番職員へ連 絡)
福島県	生活環境部	県民安全領域 災害対策グルー プ	07-61	024-521-7194 (防災) 024-521-7641 (国民保護) Fax 024-521-7920	同左又は 024-521-7821 (警備員から当番職員へ連絡)
新潟県	防災局	危機対策課	15-11	025-280-5144 Fax 025-281-2979	同左又は 025-285-5511 (警備員から当番職員へ連絡)

別表 2

応援調整道県

被災道県名	第 1 順位	第 2 順位	第 3 順位
北海道	青森県	岩手県	秋田県
青森県	北海道	秋田県	岩手県
岩手県	秋田県	北海道	青森県
宮城県	山形県	福島県	北海道
秋田県	岩手県	青森県	新潟県
山形県	宮城県	新潟県	福島県
福島県	新潟県	宮城県	山形県
新潟県	福島県	山形県	宮城県

別表 3

ヘリコプターによる緊急被災状況収集体制

被災道県名	正	副
北海道	青森県	岩手県
青森県	北海道	秋田県
岩手県	秋田県	北海道
宮城県	福島県	山形県
秋田県	岩手県	青森県
山形県	宮城県	新潟県
福島県	新潟県	宮城県
新潟県	山形県	福島県

防災上の連携・協力に関する協定

この協定は、大規模災害時に備え、新潟県及び山形県（以下「両県」という。）共通の防災上の課題に対処するとともに、「大規模災害時の北海道・東北8道県相互応援に関する協定」に基づく相互応援の迅速かつ円滑な遂行に寄与するために、平常時における両県の連携・協力の推進に必要な基本的事項について定めるものとする。

第1 防災情報の共有化の推進

両県は、防災に関する基礎情報及び防災対策施策に関する情報を共有するとともに、防災行政無線、防災情報システム等の活用により災害情報の共有体制を構築するものとする。

第2 政策検討等の共同実施

両県は、日本海沿岸の震災対策など防災上の共通課題に対し協力して対処するため、政策の検討、国への提言等を共同で行うものとする。

第3 相互交流の推進

両県は、相互に総合防災訓練等への視察又は参加等を行うとともに、関係部局間における意見交換等を推進するものとする。

また、両県は、大規模災害時における連携・協力体制を充実・強化するため、両県管内の市町村、民間企業、NPO、関係団体等の防災関係機関相互の連携・協力体制の整備促進を図るものとする。


第4 物資・資機材等の提供体制の整備

両県は、大規模災害時に備え、食料品、飲料水、毛布等の生活必需物資の備蓄や防災資機材等の整備を推進するとともに、災害時の提供体制の整備を推進するものとする。


この協定の締結を証するため、本書2通を作成し、両県がそれぞれ記名押印のうえ、各自1通を保有する。

平成18年2月24日

新潟市新光町4番地1
新潟県知事 泉田 裕彦



山形市松波二丁目8番1号
山形県知事 齋藤 弘



防災上の連携・協力に関する協定

この協定は、大規模災害時に備え、宮城県及び山形県（以下「両県」という。）が、「大規模災害時の北海道・東北8道県相互応援に関する協定」（以下「8道県相互応援協定」という。）に基づく相互応援を迅速かつ円滑に遂行するため、平常時における両県の防災上の連携・協力の推進に関する基本的事項について定めるものとする。

第1 円滑な応援調整体制の整備

両県は、大規模災害時において、相互協力のもと迅速かつ円滑に応急措置を実施するため、常時連絡が可能な体制を整備する。

また、8道県相互応援協定の規定に基づき大規模災害時に、被災地の情報収集を迅速・円滑に行い、適切な応援調整を実施するため、連絡調整や応援支援のための計画を作成する。

第2 防災情報の共有化の推進

両県は、防災に関する基礎情報及び防災対策施策に関する情報を共有するとともに、防災行政無線、防災情報システム等の活用による災害情報の共有体制の構築について検討する。

第3 相互交流の推進

両県は、大規模災害の発生に備え、合同訓練の開催や総合防災訓練、図上訓練等への相互参加を推進するとともに、関係部局間における意見交換等を推進する。

また、両県は、大規模災害時における連携・協力体制を充実・強化するため、両県管内の市町村、民間企業、NPO、関係団体等の防災関係機関相互の連携・協力体制の整備を促進する。

第4 物資・資機材等の迅速な提供体制の整備


両県は、大規模災害時に備え、食料品、飲料水、毛布等の生活必需物資の備蓄や防災資機材等の整備を推進するとともに、災害時に迅速な提供が行えるよう体制の整備を図る。

この協定の締結を証するため、本書2通を作成し、両県がそれぞれ記名押印のうえ、各自1通を保有する。

平成18年12月26日


宮城県仙台市青葉区本町三丁目8番1号

宮城県知事 村井嘉浩



山形県山形市松波二丁目8番1号

山形県知事 齋藤



防災上の連携・協力に関する協定

この協定は、大規模災害時に備え、福島県及び山形県（以下「両県」という。）が、「大規模災害時の北海道・東北8道県相互応援に関する協定」に基づく相互応援を迅速かつ円滑に遂行するとともに、両県に共通する防災上の課題に対処するため、平常時における両県の防災上の連携・協力の推進に関する基本的事項について定めるものとする。

第1 連絡体制の整備

両県は、大規模災害時において、相互協力のもと迅速かつ円滑に応急措置を実施するため、常時連絡が可能な体制を整備する。

第2 防災情報の共有化の推進

両県は、防災に関する基礎情報及び防災対策施策に関する情報を共有するとともに、防災行政無線、防災情報システムの活用による災害情報の共有体制の構築について検討する。

第3 相互交流の推進

両県は、大規模災害の発生に備え、総合防災訓練、図上訓練等への相互参加を推進するとともに、関係部局間における意見交換等を推進する。

また、両県は、大規模災害時における連携・協力体制を充実・強化するため、両県管内の市町村、民間企業、NPO、関係団体等の防災関係機関相互の連携・協力体制の整備を促進する。

第4 緊急物資等の迅速な提供体制の整備

両県は、大規模災害時に備え、食料品、飲料水、毛布等の生活必需物資の備蓄を推進するとともに、災害時に迅速な提供が行えるよう体制の整備を図る。

第5 共通課題の検討


両県は、雪害対策など共通する防災上の課題について、相互に協力し対処するため、情報交換・研究会等を実施し対応を検討する。

この協定の締結を証するため、本書2通を作成し、両県がそれぞれ記名押印のうえ、各自1通を保有する。

平成19年2月19日


福島県福島市杉妻町2番16号

福島県知事 佐藤 雄平



山形県山形市松波二丁目8番1号

山形県知事 齋藤 弘



防災上の連携・協力に関する協定

この協定は、大規模災害時に備え、秋田県及び山形県（以下「両県」という。）が、「大規模災害時の北海道・東北8道県相互応援に関する協定」に基づく相互応援を迅速かつ円滑に遂行するとともに、両県に共通する防災上の課題に対処するため、平常時における両県の防災上の連携・協力の推進に関する基本的事項について定めるものとする。

第1 連絡体制の整備

両県は、大規模災害時において、相互協力のもと迅速かつ円滑に応急措置を実施するため、常時連絡が可能な体制を整備する。

第2 防災情報の共有化の推進

両県は、防災に関する基礎情報及び防災対策施策に関する情報を共有するとともに、防災行政無線、防災情報システムの活用による災害情報の共有体制の構築について検討する。

また、幹線道路や鉄道の寸断など、両県民の生活に影響のある災害に関する情報を相互に提供し、共有する体制を整備する。

第3 相互交流の推進

両県は、大規模災害の発生に備え、総合防災訓練、図上訓練等への相互参加を推進するとともに、関係部局間における意見交換等を推進する。

また、両県は、大規模災害時における連携・協力体制を充実・強化するため、両県管内の市町村、民間企業、NPO、関係団体等の防災関係機関相互の連携・協力体制の整備を促進する。

第4 緊急物資等の迅速な提供体制の整備

両県は、大規模災害時に備え、食料品、飲料水、毛布等の生活必需物資の備蓄や防災資機材等の整備を推進するとともに、災害時に迅速な提供が行えるよう体制の整備を図る。

第5 政策検討等の共同実施

両県は、日本海沿岸の震災対策など防災上の共通課題に対し協力して対処するため、政策の検討、国への提言等を共同で行うものとする。

この協定の締結を証するため、本書2通を作成し、両県がそれぞれ記名押印のうえ、各自1通を保有する。


平成19年5月29日


秋田県秋田市山王四丁目1番1号

秋田県知事 寺田典城

山形県山形市松波二丁目8番1号

山形県知事 齋藤





防災関連情報の受配信に関する協定書

国土交通省東北地方整備局長(以下、「甲」という。)と山形県知事(以下、「乙」という。)は、光ファイバによる情報の受配信に関し、次のとおり協定する。

(目的)

第1条 本協定は、甲及び乙が保有する防災に係る情報等を相互共有し、両者が提供された情報を活用することにより災害対処等に役立てることを目的とする。

(受配信内容)

第2条 甲及び乙が相互に受配信する情報は、次のとおりとし、詳細を別に定めるものとする。

なお、その他の必要な情報がある場合については、提供側の了解を得るものとする。

- (1) 地上カメラ画像
- (2) 現地災害カメラ画像

(対象区域等)

第3条 本協定に係る対象区域は、山形県内及び隣接する地域とし、以下の範囲で活用するものとする。

- (1) 東北地方整備局管内、国土交通省
- (2) 山形県

(費用負担)

第4条 甲及び乙が第2条に掲げる情報を受配信するために必要な費用については、各々が負担するものとし、責任分界点については別に定めるものとする。


(提供された情報の利用等)

第5条 甲及び乙は、提供を受けた情報を第3条で示す範囲のみで活用するものとし、情報提供側の許可を得ないで外部に提供してはならない。

(有効期限)

第6条 この協定の有効期間は、平成20年 3月31日とする。

但し、期間満了1ヶ月前において、甲、乙いずれからも改廃の意思表示がない場合は、この協定の期間を更に1年間延長することとし、以後もこの例によるものとする。



(協議)

第7条 この協定に定めた事項を変更しようとするとき、または、この協定に定めない事項については、甲、乙協議のうえ定めるものとする。

以上、協定の証として本書二通を作成し、甲、乙押印のうえ、各自一通を保有するものとする。

平成19年 3月 13日

甲 国土交通省東北地方整備局長
坪香 伸



乙 山形県知事

齋藤 弘





ヘリコプターによる災害映像情報の提供に関する協定書

国土交通省東北地方整備局長(以下「甲」という。)と山形県知事(以下「乙」という。)は、甲が所有するヘリコプターによる災害等に関する映像情報(以下「映像情報」という。)の提供に関して、次のとおり協定する。

第1条 目的

この協定は、甲が所有する映像情報を乙に提供し、乙が提供された映像情報を活用することにより、被害等の予防、迅速な避難活動に役立てることを目的とする。

第2条 提供する映像情報

甲が提供する映像情報は、次のとおりとする。

- (1) 甲の管内の山形県内で自然災害等が発生し、若しくは発生する恐れがあるとき、又は乙の要請により甲が必要と認めたときに、甲より乙に提供するものとする。

第3条 費用負担

費用負担については、以下のとおりとする。


- (1) 甲の敷地内に設置する機器の費用は甲の負担とする。
- (2) 乙の敷地内に設置する機器の費用は乙の負担とする。
- (3) 維持管理・機器の更新等については別に定めるものとする。

第4条 映像情報の他への提供禁止

乙は、提供を受けた映像情報を甲の許可なしに他の者に提供してはならない。

第5条 協議事項

この協定書に記載がない事項が発生した場合は、甲及び乙は協議の上決定するものとする。




第6条 有効期限

この協定の有効期間は、平成20年 3月31日までとする。甲、乙いずれも本協定の改廃について申し出がないときは、さらに1年間継続するものとし、当該期間が満了したときも同様とする。

以上、協定締結の証として、本書2通を作成し、甲及び乙が各自その1通を保有するものとする。


平成19年 3月 13日

甲 国土交通省 東北地方整備局長
坪香 伸



乙 山形県知事

齋藤 弘



災害派遣に関する山形県知事と 陸上自衛隊第6師団長との協定書

山形県知事(以下「知事」と云う)と陸上自衛隊第6師団長(以下「師団長」と云う)との間に、災害派遣に関し、その要請の適正と円滑な運営を期するため、この協定を締結するものとする。

(自衛隊の任務の周知徹底)

第1条 知事は、自衛隊の実施する災害派遣の目的精神を平時より関係公共機関等に周知徹底し、災害派遣要請の適正を期するものとする。

(平時における情報の収集)

第2条 知事は災害に関し、資料の提供その他自衛隊が行なう情報収集活動に対して積極的な援助を行なうものとする。

(知事が行なう訓練の支援)

第3条 師団長は、知事の実施する災害救助演習、水防演習等には業務に支障のない限り部隊等を参加させ、これを支援する。この場合、知事はあらかじめ当該演習の計画を通報するとともに必要とする参加部隊の人員、装備等を師団長に要請するものとする。

2. 各市町村長の計画する演習の支援については、知事はあらかじめ調整のうえ、前項より要請するものとする。

(災害発生が予想される場合の連絡)

第4条 知事は、自衛隊の災害派遣を要する災害の発生が予想される場合は、速かに師団長にその状況及び爾後の見通し等を通報するものとする。

2. 師団長は、前項の通報に基づき、必要に応じ連絡班を派遣する等の措置を講ずるものとする。

3. 師団長が連絡班を県庁に派遣した場合、知事は連絡所開設場所に必要な施設及び電話機等を提供する等所要の支援を行なうものとする。

(偵察者の派遣)

第5条 災害の発生が予想され又は発生し、師団長が現地に偵察者を派遣する場合は、知事は必要に応じ関係職員を当該偵察班と同行又は追及させて現地関係者との連絡調整にあたらせるものとする。

(現地責任者の指定等)

第6条 知事及び師団長は、災害の救援に関し、現地における責任者を指定し、相互の連絡調整にあたらせるものとする。

(合同連絡所等の設置)

第7条 災害の規模、様相等により必要がある場合は、双方協議の上、現地に合同連絡所等を設置し、業務の円滑、効率的な実施をはかるものとする。

2. 合同連絡所等に必要な施設等は知事が備準するものとする。

(救援資材の集積、使用及び補償等の責任)

第8条 災害救援のため使用する資材は、知事が準備集積したものを使用するものとする。このために知事は地区毎の資材等の集積を計画しておくものとする。

2. 災害派遣において自衛隊が使用した資材については総理府令第1号(33.1.10)による外その都度協議して定めるものとする。

(経費の負担)

第9条 災害派遣部隊が救援に伴い、関係公共機関及び民間の施設等を利用する場合の経費負担区分は、次のとおりとする。

(1) 知事の負担とするもの

ア 施設の借上料及び損料、電気料(施設費を含む)、汲取料、水道料及び電話料

(2) 上記以外の経費の負担については、その都度協議する。

昭和38年4月8日

山形県知事 安孫子 藤 吉
陸上自衛隊第6師団長 関 口 八太郎

山形県と気象庁が共同して行う土砂災害警戒情報に関する協定

山形県と気象庁は、土砂災害警戒区域等における土砂災害防止対策の推進に関する法律（平成 12 年法律第 57 号）第 27 条及び気象業務法（昭和 27 年法律第 165 号）第 11 条に基づき共同して作成・発表する土砂災害警戒情報に関する業務を実施するため、次のとおり協定を締結する。

また、本協定を円滑に運用するため「実施要領」を別に定める。

1. 土砂災害警戒情報の発表対象地域及び発表作業担当部署

土砂災害警戒情報の発表対象地域及び発表作業担当部署は、次の表のとおりとする。

発表対象地域（市町村）	発表作業担当部署
三川町を除く山形県内 34 市町村	山形県県土整備部 気象庁山形地方気象台

2. 土砂災害警戒情報に関する業務の作業場所及び連絡先

第 1 項に示す発表作業担当部署は、それぞれの庁舎内に作業場所を定めて土砂災害警戒情報に関する業務を行うものとし、相互の連絡が確実に実施できるよう実施要領に定めるものとする。

3. 土砂災害警戒情報に関する業務を行う際の資料の交換等

第 1 項に示す発表作業担当部署間の資料の交換は、オンラインで接続された情報処理システムを用いるものとし、交換する資料の種類は、実施要領に定めるものとする。

4. 土砂災害警戒情報に関する作業の開始及び終了

土砂災害警戒情報の作業の開始及び終了については、実施要領に定めるものとする。

5. 土砂災害警戒情報の発表基準

土砂災害警戒情報の発表基準は、実施要領に定めるものとする。

6. 土砂災害警戒情報の発表

土砂災害警戒情報は、第 1 項に示す発表作業担当部署が共同して発表するものとし、発表形式等については、実施要領に定めるものとする。

7. 土砂災害警戒情報の伝達

土砂災害警戒情報の伝達先及び伝達方法は、実施要領に定めるものとする。

8. 情報処理システム等障害時の措置

第 3 項に示す情報処理システム等の障害時における土砂災害警戒情報の作業の要領については、実施要領に定めるものとする。

9. その他

土砂災害警戒情報に関する業務の実施に関し、本協定の内容を変更する必要がある場合、または、本協定に定めていない事項について一方から申し入れがあった場合には、速やかに協議するものとする。

10. 附則

本協定の沿革は次のとおりである。

締結 平成 18 年 9 月 1 日

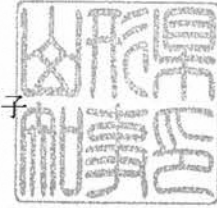
一部改正 平成 26 年 5 月 26 日

一部改正 平成 27 年 3 月 31 日

平成27年 3月3日


山形県知事

吉村 美栄子



気象庁長官

西出 則武



東北地域における工業用水道災害時等の相互応援に関する協定

(趣旨)

第1条 この協定は、東北地域の各工業用水道事業者（以下「協定事業者」という。）が管理する工業用水道が地震等の大規模な災害により被災し、当該被災をした協定事業者（以下「被災事業者」という。）が独力では緊急の復旧対応が困難な場合において、被災事業者からの要請により、他の協定事業者が行う応援活動を迅速かつ円滑に実施するために必要な事項を定めるものとする。

(協定事業者)

第2条 前条に規定する協定事業者は次のとおりとする。

圏域	協定事業者
青森県	青森県
岩手県	岩手県
	一関市
宮城県	宮城県
	村田町
秋田県	秋田県
	大館市
山形県	山形県
	東根市
	小国町
福島県	福島県
	郡山市
	白河市
	南相馬市
	西郷村
	双葉地方水道企業団

(応援体制の整備)

第3条 東北地域に及ぶ地震等の大規模な災害が発生した場合、被災しなかった協定事業者（以下、「応援事業者」という。）は、応援の要請に備え、応援活動を速やかに実施できる体制を執るものとする。

(応援主管事業者及び応援副主管事業者)

第4条 応援活動を迅速かつ円滑に遂行するため、主たる応援事業者（以下、「応援主管事業者」という。）及び、応援主管事業者が被災した場合に代わってその業務を遂行する応援事業者（以下、「応援副主管事業者」という。）を実施細則により定める。

(応援の要請等)

第5条 被災事業者は、他の協定事業者から応援を受けようとするときは、実施細則に定めるところにより、応援を要請するものとする。

2 前項の規定による応援の要請を受けた応援主管事業者は、現地に赴き速やかに応援事業者と協力して被災事業者に対する応援活動を実施するものとする。ただし、現地に赴かずとも業務が遂行できる場合はこの限りではない。

3 通信途絶等により被災事業者から第1項の規定に基づく要請がない場合には、応援主管事業者は応援事業者と連携し、被災状況、応援の適否等必要な情報収集を行うものとする。

4 前項の情報から被害が甚大であると判断され、かつ被災事業者との連絡ができない場合には、応援主管事業者及び応援事業者は、自主的に応援活動を実施するものとする。

5 前項の応援活動は、被災事業者から第1項の規定に基づく応援の要請があったものとみなす。

(応援活動の内容)

第6条 応援活動の内容は、緊急の復旧措置に必要な次に掲げる事項とする。

- (1) 職員の派遣
- (2) 物資及び資材の提供
- (3) その他被災事業者からの要請のあった事項

(物資等の携行)

第7条 応援事業者は、被災事業者に職員を派遣する場合は、実施細則に定めるところにより当該職員に必要な物資等を携行させるものとする。

(情報の交換)

第8条 協定事業者は、この協定に基づく応援活動が迅速かつ円滑に行われるよう、関係資料等の必要な情報を、実施細則に定めるところによりあらかじめ相互に交換するものとする。

(経費の負担)

第9条 応援活動に要した経費は、実施細則に定めるところにより原則として被災事業者の負担とする。

- 2 応援事業者の職員が応援活動に際して第三者に損害を与えた場合において、その損害が応援活動の従事中に生じたものについては被災事業者が、被災事業者への往復の移動途中において生じたものについては応援事業者が、それぞれ賠償の責めを負う。
- 3 被災事業者が第1項に規定する経費を支弁するいとまがなく、かつ、当該被災事業者から要請があった場合には、応援事業者は、当該経費を一時立て替えて支弁するものとする。
- 4 応援事業者の職員の派遣に要する経費については、応援事業者が定めるところにより算出した当該職員の旅費及び諸手当の額をもって定めるものとする。

(公務災害補償に関する請求手続き)

第10条 応援事業者が派遣した職員が、応援活動により死亡し、負傷し、若しくは疾病にかかり、又は障害の状態となった場合における公務災害補償に関する請求手続きは、被災事業者が作成する公務災害についての意見書及び事実関係を明らかにした報告書等に基づいて、応援事業者が行うものとする。

(関係機関等との連携)

第11条 この協定に基づく応援活動を実効あるものとするため、協定事業者は、平素から相互間並びに国、社団法人日本工業用水協会及びその他関係機関との間で十分な連携を図り、災害発生時の迅速かつ円滑な対応に万全を期するよう努めるものとする。

(連絡会議の開催等)

第12条 協定事業者は、この協定に基づく応援活動が迅速かつ円滑に行われるよう、毎年1回以上定期又は随時に連絡会議を開催するものとする。

(訓練)

第13条 協定事業者は、この協定に基づく応援活動が迅速かつ円滑に行われるよう、合同で訓練を実施するよう努めるものとする。

(他の協定との関係)

第14条 この協定は、協定事業者が既に締結している協定及び個別に締結する災害時の相互応援に関する協定を妨げるものではない。

(その他)

第15条 この協定の実施に関し必要な細則事項は、実施細則に定めるものとする。
2 この協定に定めのない事項及びこの協定に関して疑義が生じたときは、その都度、協定事業者が協議して定めるものとする。

(施行期日)

第16条 この協定は、平成25年4月1日から施行する。

この協定を締結したことを証するため、この本書16通を作成し、関係者記名押印の上、各自その1通を保有する。

平成25年 3月27日

青森県知事 三村 申吾 印

岩手県企業局長 青木 俊明 印

一関市長 勝部 修 印

宮城県公営企業管理者 伊藤 直司 印

村田町長 佐藤 英雄 印

秋田県知事 佐竹 敬久 印

大館市長 小畑 元 印

山形県企業管理者 小松 喜巳男 印

東根市長 土田 正剛 印

小国町長 盛田 信明 印

福島県知事 佐藤 雄平 印

郡山市水道事業管理者 降矢 正一 印

白河市長 鈴木 和夫 印

南相馬市長 桜井 勝延 印

西郷村長 佐藤 正博 印

双葉地方水道企業団企業長 遠藤 勝也 印

大規模災害時の山形縣市町村広域相互応援に関する協定

(趣 旨)

第1条 この協定は、山形県内市町村（以下「市町村」という。）において、地震等による大規模災害が発生した場合に、市町村間の相互応援を円滑に遂行するために必要な事項について定めるものとする。

(連絡担当課の設置)

第2条 市町村は、相互応援に関する連絡担当課を定め、災害が発生したときは速やかに相互に連絡するものとする。

(応援調整市町村の設置)

第3条 市町村は、大規模災害時に、被災市町村の応急応援を迅速、円滑に推進するため、あらかじめ地域ごとに応援調整市町村を定めておくものとする。

(応援の種類)

第4条 応援の種類は、次の各号に掲げるとおりとする。

- (1) 応急措置等を行うに当たって必要となる情報収集及び提供
- (2) 食料、飲料水及び生活必需物資並びにその供給に必要な資機材の提供等
- (3) 被災者の救出、医療、防疫、施設の応急措置等に必要となる資機材及び物資の提供等
- (4) 救援及び救助活動に必要な車両等の提供等
- (5) 救援及び救助活動並びに応急措置に必要な医療職、技術職、技能職等の職員の応援等
- (6) 被災者の一時収容のための施設の提供等
- (7) 前各号に定めるもののほか、特に要請のあった事項

(応援要請の手続き)

第5条 応援を受けようとする市町村は、次の各号に掲げる事項を明らかにして、口頭、電話又は電信等により迅速に要請を行うとともに、後日文書によって応援を行った市町村に速やかに提出するものとする。

- (1) 被害の種類及び状況
- (2) 前条第2号から第4号までに掲げるものの品名、数量等
- (3) 前条第5号に掲げるものの職種別人員
- (4) 応援場所及び応援場所への経路
- (5) 応援の期間
- (6) 前各号に掲げるもののほか必要な事項

(自主応援)

第6条 市町村は、大規模災害と認められる災害が発生し、被災市町村への応援を必要と認めたときは、要請を待たずに自主的に応援を行うものとする。

2 前項の場合において、応援を行おうとする市町村は、応援調整市町村と十分な連絡調整を行うものとする。

(応援経費の負担)

第7条 応援に要した経費は、原則として被災市町村の負担とする。

(その他)

第8条 市町村は、この協定に基づく応援が円滑に行われるよう必要に応じて情報や資料を相互に交換するものとする。

2 この協定に定めない事項で、特に必要が生じた場合は、その都度、協議して定めるものとする。

第9条 この協定は、平成7年11月20日から効力を生ずるものとする。

(山形県環境エネルギー一部危機管理・くらし安心局危機管理課)

この協定を証するため、本協定書 44 通を作成し、それぞれ記名押印の上、各 1 通を保有する。

平成 7 年 11 月 20 日

協 定 者

市町村長 氏 名 ㊟

(44 市町村長連署)

大規模災害時の山形県市町村広域相互応援 に関する協定の運用について

- 1 本協定は、運用に当たっては県と十分連携を図ることとする
- 2 第2条関係
協定書第2条に定める連絡担当課は別表1のとおりとする。
- 3 第3条関係
 - (1) 協定書第3条に定める応援協定調整市町村は別表2のとおりとする。
 - (2) 応援調整市町村の役割は、次のとおりとする。
 - ① 被災市町村の被害状況の収集と提供
 - ② 被災市町村が必要とする応援の種類等の集約及び応援市町村との連絡
 - ③ 前2号に定めるもののほか必要な事項
- 4 第4条、第5条、第6条関係
 - (1) 応援に従事する者（以下「応援職員」という。）は、応急措置については、被災地の市町村長の指揮の下に行動するものとする。
 - (2) 応援職員は、応援市町村名を表示する腕章等の標識を付け、その身分を明らかにするものとする。また、応援車両には、応援市町村名を表示する標章等を掲示し、運航するものとする。
 - (3) 応援職員は、災害の状況に応じ、必要な衣服、当座の食料等を携行するものとする。
 - (4) 被災市町村は、災害の状況に応じ必要に応じ、応援職員に対する宿舍の斡旋その他の便宜を供与する。
- 5 第7条関係
 - (1) 阪神・淡路大震災においては、本県においても、多くの人的、物的応援をお行っただが、被害の甚大さに配慮し、かつ応援機関が短期間であったこともあり<建築確認業務等>の長期派遣を除き、すべて自主的な応援として取り扱ったところである。
 - (2) 本協定は、法的義務を踏まえながら、甚大な災害が生じた県内市町村に対し、国、県及び隣接県等の応援が円滑に行われるまでの初動時での迅速な対応に重点をおいたものである。そのため、被災市町村の経費負担を原則としながらも、両者の協議による場合はこの限りではないものとする。
- 6 その他
 - (1) 市町村は、本協定の円滑な運用を図るため、平常時の連絡調整等を担当する幹事市町村を別表2に掲げる市町村として代表幹事を山形市とし、この運用で定めない事項で特に必要が生じた場合は、適宜担当課長会議を開催し、協議して定める。
 - (2) この運用は、平成7年11月20日から適用する。

別表 2

(平成 1 1 年 5 月 1 2 日改正)

1 大規模地震による災害発生時

被災地域		応援調整担当市		
		第 1 順位	第 2 位順位	第 3 順位
村	山	鶴岡市	酒田市	新庄市
最	上	上山市	米沢市	長井市
置	賜	村山市	新庄市	鶴岡市
庄 内	平野東 縁地震	山形市	東根市	長井市
	県西方 沖地震	新庄市	天童市	南陽市

2 大規模地震以外の災害発生時

被災地域		応援調整担当市		
		第 1 順位	第 2 位順位	第 3 順位
東南	村山	寒河江市	南陽市	東根市
西	村山	山形市	長井市	東根市
北	村山	新庄市	天童市	寒河江市
最	上	村山市	酒田市	鶴岡市
東南	置賜	長井市	上山市	寒河江市
西	置賜	米沢市	寒河江市	上山市
鶴	岡	酒田市	寒河江市	新庄市
酒	田	鶴岡市	新庄市	尾花沢市

災害対策基本法施行令第22条に基づく協定

(協定の趣旨)

第1条 この協定は、災害対策基本法(昭和36年法律第223号。以下「法」という。)第57条の規定に基づき、山形県知事が日本放送協会山形放送局(以下「NHK」という。)に放送を行うことを求めるときの手続きを定めるものとする。

(放送要請)

第2条 山形県知事は、法第55条の規定に基づく通知又は、要請について、災害のため、公衆電気通信設備、有線電気通信設備若しくは無線設備により通信できない場合、又は著しく困難な場合において、その通信の必要があるときに、NHKに対し放送を行うことを求めることができる。

(要請の手続き)

第3条 山形県知事は、NHKに対し、次に掲げる事項を明らかにして要請するものとする。

- (1) 放送要請の理由
- (2) 放送事項
- (3) 希望する放送日時及び送信系統
- (4) その他必要な事項

(放送の実施)

第4条 NHKは、山形県知事から要請を受けた事項に関して放送の形式、内容、時刻及び送信系統をそのつど決定し、放送するものとする。

(連絡責任者)

第5条 第3条に掲げる放送要請に関する事項の伝達及びこれに関する連絡の確実、円滑を図るため、山形県総務部広報課長及びNHK放送部長を連絡責任者とする。

(雑則)

第6条 この協定の実施に関し必要な事項は、山形県知事及びNHKが協議して定めるものとする。

第7条 この協定は、昭和60年9月1日から適用する。

昭和60年8月10日

山形県知事 板垣清一郎

日本放送協会山形放送局長

佐藤益躬

災害時の放送に関する協定

(協定の趣旨)

第1条 この協定は、大地震等の災害に関し、防災対策又は応急対策の実施上必要がある場合に、山形県知事(以下「甲」という。)が、山形放送株式会社及び株式会社山形テレビ(以下「乙」という。)に放送の依頼をするときの手続きを定めるものとする。

(放送の依頼等)

第2条 甲は、災害の発生の防止又は応急対策を実施するうえで、放送以外に有効な通信、伝達手段がとり得ない場合に、乙に対し放送の依頼をするものとする。

2 乙は、甲に対し、前項の放送に必要な資料の提供を要求することができる。

(依頼の手続き)

第3条 甲は、乙に対し、次の事項を明らかにして放送の依頼をするものとする。

- (1) 放送依頼の理由
- (2) 放送の内容
- (3) 希望する放送の日時
- (4) その他必要な事項

(放送の実施)

第4条 乙は、甲から依頼された事項に関し、自主的判断に基づき、形式、内容、時刻及び送信系統を決定して放送するものとする。

(連絡責任者等)

第5条 第3条に掲げる放送依頼の円滑な実施を図るため、甲及び乙に連絡責任者を置くものとする。

2 連絡責任者は、必要に応じ連絡会議をもつものとする。

3 連絡会議は、連絡責任者に支障があるときは、代理者の出席を認めるものとする。

(雑則)

第6条 この協定の実施に関し必要な事項は、甲と乙が協議して定めるものとする。

第7条 連絡責任者を置いた場合及び変更のあった場合には、そのつど関係機関に連絡するものとする。

第8条 この協定は、昭和55年4月1日から適用する。

昭和55年3月19日

甲 山形県知事 板垣 清一郎

乙 山形放送株式会社
株式会社 山形テレビ

(註) 県は同様の協定を株式会社テレビユー山形及び株式会社エフエム山形に対してもそれぞれ締結している。

株式会社 テレビユー山形 平成2年6月1日締結
株式会社 エフエム山形 平成2年6月1日締結

災害時の放送に関する協定

(協定の趣旨)

第1条 この協定は、大地震等の災害に関し、防災対策又は応急対策の実施上必要がある場合に、山形県知事(以下「甲」という。)が、株式会社テレビユー山形(以下「乙」という。)に放送の依頼をするときの手続きを定めるものとする。

(放送の依頼等)

第2条 甲は、災害の発生の防止又は応急対策を実施するうえで、放送以外に有効な通信、伝達手段がとり得ない場合に、乙に対し放送の依頼をするものとする。

2 乙は、甲に対し、前項の放送に必要な資料の提供を要求することができる。

(依頼の手続き)

第3条 甲は、乙に対し、次の事項を明らかにして放送の依頼をするものとする。

- (1) 放送依頼の理由
- (2) 放送の内容
- (3) 希望する放送の日時
- (4) その他必要な事項

(放送の実施)

第4条 乙は、甲から依頼された事項に関し、自主的判断に基づき、形式、内容、時刻及び送信系統を決定して放送するものとする。

(連絡責任者等)

第5条 第3条に掲げる放送依頼の円滑な実施を図るため、甲及び乙に連絡責任者を置くものとする。

2 連絡責任者は、必要に応じ連絡会議をもつものとする。

3 連絡会議は、連絡責任者に支障があるときは、代理者の出席を認めるものとする。

(雑則)


第6条 この協定の実施に関し必要な事項は、甲と乙が協議して定めるものとする。

第7条 連絡責任者をおいた場合及び変更のあった場合には、そのつど関係機関に連絡するものとする。


第8条 この協定は、平成2年6月1日から適用する。

平成2年6月1日

甲 山形県知事 板垣清一郎



乙 株式会社テレビユー山形
代表取締役社長



災害時の放送に関する協定

(協定の趣旨)

第1条 この協定は、大地震等の災害に関し、防災対策又は応急対策の実施上必要がある場合に、山形県知事(以下「甲」という。)が、株式会社エフエム山形(以下「乙」という。)に放送の依頼をするときの手続きを定めるものとする。

(放送の依頼等)

第2条 甲は、災害の発生の防止又は応急対策を実施するうえで、放送以外に有効な通信、伝達手段がとり得ない場合に、乙に対し放送の依頼をするものとする。

2 乙は、甲に対し、前項の放送に必要な資料の提供を要求することができる。

(依頼の手続き)

第3条 甲は、乙に対し、次の事項を明らかにして放送の依頼をするものとする。

- (1) 放送依頼の理由
- (2) 放送の内容
- (3) 希望する放送の日時
- (4) その他必要な事項

(放送の実施)

第4条 乙は、甲から依頼された事項に関し、自主的判断に基づき、形式、内容、時刻及び送信系統を決定して放送するものとする。

(連絡責任者等)

第5条 第3条に掲げる放送依頼の円滑な実施を図るため、甲及び乙に連絡責任者を置くものとする。

2 連絡責任者は、必要に応じ連絡会議をもつものとする。

3 連絡会議は、連絡責任者に支障があるときは、代理者の出席を認めるものとする。

(雑則)


第6条 この協定の実施に関し必要な事項は、甲と乙が協議して定めるものとする。

第7条 連絡責任者をおいた場合及び変更のあった場合には、そのつど関係機関に連絡するものとする。


第8条 この協定は、平成2年6月1日から適用する。

平成2年6月1日

甲 山形県知事 板垣 清 一 郎



乙 株式会社エフエム山形
代表取締役 田 中 哲



災害時の放送に関する協定

(協定の趣旨)

第1条 この協定は、大地震等の災害に関し、防災対策又は応急対策の実施上必要がある場合に、山形県知事(以下「甲」という。)が、株式会社さくらんぼテレビジョン(以下「乙」という。)に放送の依頼をするときの手続きを定めるものとする。

(放送の依頼等)

第2条 甲は、災害の発生の防止又は応急対策を実施するうえで、放送以外に有効な通信、伝達手段がとり得ない場合に、乙に対し放送の依頼をするものとする。

2 乙は、甲に対し、前項の放送に必要な資料の提供を要求することができる。

(依頼の手続き)

第3条 甲は、乙に対し、次の事項を明らかにして放送の依頼をするものとする。

- (1) 放送依頼の理由
- (2) 放送の内容
- (3) 希望する放送の日時
- (4) その他必要な事項

(放送の実施)

第4条 乙は、甲から依頼された事項に関し、自主的判断に基づき、形式、内容、時刻及び放送系統を決定して放送するものとする。

(連絡責任者等)

第5条 第3条に掲げる放送依頼の円滑な実施を図るため、甲及び乙に連絡責任者を置くものとする。

2 連絡責任者は、必要に応じ連絡会議をもつものとする。

3 連絡会議は、連絡責任者に支障があるときは、代理者の出席を認めるものとする。

(雑則)


第6条 この協定の実施に関し必要な事項は、甲と乙が協議して定めるものとする。

第7条 連絡責任者を置いた場合及び変更のあった場合には、そのつど関係機関に連絡するものとする。

第8条 この協定は、平成9年4月1日から適用する。

平成9年2月24日

甲 山形県知事 高橋和雄



乙 株式会社さくらんぼテレビジョン
代表取締役社長 山本 惣一



災害時の放送に関する協定

(協定の趣旨)

第1条 この協定は、大地震等の災害に関し、防災対策又は応急対策の実施上必要がある場合に、山形県知事（以下「甲」という。）が、株式会社ケーブルテレビ山形（以下「乙」という。）に放送の依頼をするときの手続きを定めるものとする。

(放送の依頼等)

第2条 甲は、災害の発生の防止又は応急対策を実施するうえで、放送以外に有効な通信、伝達手段がとり得ない場合に、乙に対し放送の依頼をするものとする。

2 乙は、甲に対し、前項の放送に必要な資料の提供を要求することができる。

(依頼の手続き)

第3条 甲は、乙に対し、次の事項を明らかにして放送の依頼をするものとする。

- (1) 放送依頼の理由
- (2) 放送の内容
- (3) 希望する放送の日時
- (4) その他必要な事項

(放送の実施)

第4条 乙は甲から依頼された事項に関し、自主的判断に基づき、形式、内容、時刻及び放送系統を決定して放送するものとする。

(連絡責任者等)

第5条 第3条に掲げる放送依頼の円滑な実施を図るため、甲及び乙に連絡責任者を置くものとする。

2 連絡責任者は、必要に応じ連絡会議をもつものとする。

3 連絡会議は、連絡責任者に支障があるときは、代理者の出席を認めるものとする。

4 連絡責任者を置いた場合及び変更のあった場合には、その都度連絡するものとする。

(雑則)

第6条 この協定に関し必要な事項は、甲及び乙が協議して定めるものとする。

第7条 この協定は、平成18年9月6日から適用する。

平成18年9月6日

甲 山形市松波二丁目8-1
山形県知事 齋藤 弘

乙 山形市あこや町一丁目2-4
株式会社ケーブルテレビ山形
代表取締役社長 中村 松太郎

災害時の放送に関する協定

(協定の趣旨)

第1条 この協定は、大地震等の災害に関し、防災対策又は応急対策の実施上必要がある場合に、山形県知事（以下「甲」という。）が、株式会社ニューメディア（以下「乙」という。）に放送の依頼をするときの手続きを定めるものとする。

(放送の依頼等)

第2条 甲は、災害の発生の防止又は応急対策を実施するうえで、放送以外に有効な通信、伝達手段がとり得ない場合に、乙に対し放送の依頼をするものとする。

2 乙は、甲に対し、前項の放送に必要な資料の提供を要求することができる。

(依頼の手続き)

第3条 甲は、乙に対し、次の事項を明らかにして放送の依頼をするものとする。

- (1) 放送依頼の理由
- (2) 放送の内容
- (3) 希望する放送の日時
- (4) その他必要な事項

(放送の実施)

第4条 乙は甲から依頼された事項に関し、自主的判断に基づき、形式、内容、時刻及び放送系統を決定して放送するものとする。

(連絡責任者等)

第5条 第3条に掲げる放送依頼の円滑な実施を図るため、甲及び乙に連絡責任者を置くものとする。

- 2 連絡責任者は、必要に応じ連絡会議をもつものとする。
- 3 連絡会議は、連絡責任者に支障があるときは、代理者の出席を認めるものとする。
- 4 連絡責任者を置いた場合及び変更のあった場合には、その都度連絡するものとする。

(雑則)

第6条 この協定に関し必要な事項は、甲及び乙が協議して定めるものとする。

第7条 この協定は、平成19年3月1日から適用する。

平成19年3月1日

甲 山形市松波二丁目8-1
山形県知事 齋藤 弘

乙 米沢市春日四丁目2-75
株式会社ニューメディア
代表取締役社長 金子 剛 三

災害時等における報道要請に関する協定

(趣旨)

第1条 この協定は、山形県知事（以下「甲」という。）が山形県地域防災計画に基づき災害対策本部を設置した場合又はこれに準ずる事態が発生した場合（以下「災害時等」という。）において、山形県が行う災害応急対策についての報道に関し、甲と(株)山形新聞社代表取締役社長（以下「乙」という。）との間の必要な事項を定めることを目的とする。

(報道の要請)

第2条 甲は、災害時等における災害の防止と災害の拡大の防止等を図るため、次の事項に関する広報を行うに当たり、必要な場合には乙に対し、報道要請を行うものとする。

- (1) 警報の発令及び伝達、地震予知情報の伝達並びに避難の勧告又は指示に関すること
- (2) 消防、水防その他の応急措置に関すること
- (3) 被災者の救難、救助その他の応急措置に関すること
- (4) 災害を受けた児童及び生徒の応急の教育に関すること
- (5) 施設又は設備の応急の復旧に関すること
- (6) 保健衛生に関すること
- (7) 交通の規制又は緊急輸送の確保に関すること
- (8) 前各号に掲げるもののほか、災害の発生の防衛又は拡大の防止のための措置その他の災害応急対策に関すること

(要請の手続き)

第3条 甲は、前条の要請をする場合には、乙に対し、次に掲げる事項を明らかにして要請するものとする。

- (1) 報道要請の理由
- (2) 必要な報道の内容
- (3) その他の必要な事項

(報道の実施)

第4条 乙は、第2条各号に関する事項の広報について、甲から報道要請を受けたときは、適切に対応する。

2 乙は報道の実施に関し、他の緊急通行車両の通行を妨げることのないように配慮するものとする。

(連絡責任者)

第5条 この協定の実施に関する連絡を円滑、かつ、確実なものとするため、連絡責任者を置くこととし、山形県文化環境部消防防災課長及び(株)山形新聞社報道部長をもってこれに充てる。

(適用)

第6条 この協定は締結の日から適用する。

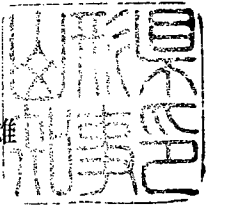
(協議)

第7条 この協定の解釈に疑義が生じた場合又はこの協定に定めのない事項については、その都度、甲、乙が協議するものとする。

上記の協定締結の証しとして、本協定2通を作成し、甲、乙が記名押印の上、それぞれ1通を保有するものとする。

平成9年2月 28日

山形県知事 高橋和雄



株式会社山形新聞社
代表取締役社長 相馬健



災害時等における報道要請に関する協定

(趣旨)

第1条 この協定は、山形県知事(以下「甲」という。)が山形県地域防災計画に基づき災害対策本部を設置した場合又はこれに準ずる事態が発生した場合(以下「災害時等」という。)において、山形県が行う災害応急対策についての報道に関し、甲と(株)荘内日報社代表取締役社長(以下「乙」という。)との間の必要な事項を定めることを目的とする。

(報道の要請)

第2条 甲は、災害時等における災害の防止と災害の拡大の防止等を図るため、次の事項に関する広報を行うに当たり、必要な場合には乙に対し、報道要請を行うものとする。

- (1) 警報の発令及び伝達、地震予知情報の伝達並びに避難の勧告又は指示に関すること
- (2) 消防、水防その他の応急措置に関すること
- (3) 被災者の救難、救助その他の応急措置に関すること
- (4) 災害を受けた児童及び生徒の応急の教育に関すること
- (5) 施設又は設備の応急の復旧に関すること
- (6) 保健衛生に関すること
- (7) 交通の規制又は緊急輸送の確保に関すること
- (8) 前各号に掲げるもののほか、災害の発生の防衛又は拡大の防止のための措置その他の災害応急対策に関すること

(要請の手続き)

第3条 甲は、前条の要請をする場合には、乙に対し、次に掲げる事項を明らかにして要請するものとする。

- (1) 報道要請の理由
- (2) 必要な報道の内容
- (3) その他の必要な事項

(報道の実施)

第4条 乙は、第2条各号に関する事項の広報について、甲から報道要請を受けたときは、適切に対応する。

2 乙は報道の実施に関し、他の緊急通行車両の通行を妨げることのないように配慮するものとする。

(連絡責任者)

第5条 この協定の実施に関する連絡を円滑、かつ、確実なものとするため、連絡責任者を置くこととし、山形県文化環境部消防防災課長及び(株)荘内日報社山形支局長をもってこれに充てる。

(適用)

第6条 この協定は締結の日から適用する。


(協議)

第7条 この協定の解釈に疑義が生じた場合又はこの協定に定めのない事項については、その都度、甲、乙が協議するものとする。

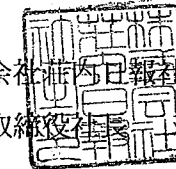
上記の協定締結の証しとして、本協定2通を作成し、甲、乙が記名押印の上、それぞれ1通を保有するものとする。

平成9年2月28日

山形県知事 高橋和雄



株式会社荘内日報社
代表取締役社長 庄司俊



災害時等における報道要請に関する協定

(趣旨)

第1条 この協定は、山形県知事(以下「甲」という。)が山形県地域防災計画に基づき災害対策本部を設置した場合又はこれに準ずる事態が発生した場合(以下「災害時等」という。)において、山形県が行う災害応急対策についての報道に関し、甲と(株)米沢新聞社代表取締役社長(以下「乙」という。)との間の必要な事項を定めることを目的とする。

(報道の要請)

第2条 甲は、災害時等における災害の防止と災害の拡大の防止等を図るため、次の事項に関する広報を行うに当たり、必要な場合には乙に対し、報道要請を行うものとする。

- (1) 警報の発令及び伝達、地震予知情報の伝達並びに避難の勧告又は指示に関すること
- (2) 消防、水防その他の応急措置に関すること
- (3) 被災者の救難、救助その他の応急措置に関すること
- (4) 災害を受けた児童及び生徒の応急の教育に関すること
- (5) 施設又は設備の応急の復旧に関すること
- (6) 保健衛生に関すること
- (7) 交通の規制又は緊急輸送の確保に関すること
- (8) 前各号に掲げるもののほか、災害の発生の防衛又は拡大の防止のための措置その他の災害応急対策に関すること

(要請の手続き)

第3条 甲は、前条の要請をする場合には、乙に対し、次に掲げる事項を明らかにして要請するものとする。

- (1) 報道要請の理由
- (2) 必要な報道の内容
- (3) その他の必要な事項

(報道の実施)

第4条 乙は、第2条各号に関する事項の広報について、甲から報道要請を受けたときは、適切に対応する。

2 乙は報道の実施に関し、他の緊急通行車両の通行を妨げることのないように配慮するものとする。

(連絡責任者)

第5条 この協定の実施に関する連絡を円滑、かつ、確実なものとするため、連絡責任者を置くこととし、山形県文化環境部消防防災課長及び(株)米沢新聞社山形支局長をもってこれに充てる。

(適用)

第6条 この協定は締結の日から適用する。

(協議)

第7条 この協定の解釈に疑義が生じた場合又はこの協定に定めのない事項については、その都度、甲、乙が協議するものとする。

上記の協定締結の証しとして、本協定2通を作成し、甲、乙が記名押印の上、それぞれ1通を保有するものとする。


平成9年2月 28日

山形県知事

高橋和雄



株式会社米沢新聞社
代表取締役社長



災害時等における報道要請に関する協定

(趣旨)

第1条 この協定は、山形県知事(以下「甲」という。)が山形県地域防災計画に基づき災害対策本部を設置した場合又はこれに準ずる事態が発生した場合(以下「災害時等」という。)において、山形県が行う災害応急対策についての報道に関し、甲と(株)朝日新聞社山形支局長(以下「乙」という。)との間の必要な事項を定めることを目的とする。

(報道の要請)

第2条 甲は、災害時等における災害の防止と災害の拡大の防止等を図るため、次の事項に関する広報を行うに当たり、必要な場合には乙に対し、報道要請を行うものとする。

- (1) 警報の発令及び伝達、地震予知情報の伝達並びに避難の勧告又は指示に関すること
- (2) 消防、水防その他の応急措置に関すること
- (3) 被災者の救難、救助その他の応急措置に関すること
- (4) 災害を受けた児童及び生徒の応急の教育に関すること
- (5) 施設又は設備の応急の復旧に関すること
- (6) 保健衛生に関すること
- (7) 交通の規制又は緊急輸送の確保に関すること
- (8) 前各号に掲げるもののほか、災害の発生の防御又は拡大の防止のための措置その他の災害応急対策に関すること

(要請の手続き)

第3条 甲は、前条の要請をする場合には、乙に対し、次に掲げる事項を明らかにして要請するものとする。

- (1) 報道要請の理由
- (2) 必要な報道の内容
- (3) その他の必要な事項

(報道の実施)

第4条 乙は、第2条各号に関する事項の広報について、甲から報道要請を受けたときは、適切に対応する。

2 乙は報道の実施に関し、他の緊急通行車両の通行を妨げることのないように配慮するものとする。

(連絡責任者)

第5条 この協定の実施に関する連絡を円滑、かつ、確実なものとするため、連絡責任者を置くこととし、山形県文化環境部消防防災課長及び(株)朝日新聞社山形支局長をもってこれに充てる。

(適用)

第6条 この協定は締結の日から適用する。


(協議)

第7条 この協定の解釈に疑義が生じた場合又はこの協定に定めのない事項については、その都度、甲、乙が協議するものとする。

上記の協定締結の証しとして、本協定2通を作成し、甲、乙が記名押印の上、それぞれ1通を保有するものとする。

平成9年2月28日

山形県知事 高橋和雄



(株)朝日新聞社山形支局長
金森定博



災害時等における報道要請に関する協定

(趣旨)

第1条 この協定は、山形県知事(以下「甲」という。)が山形県地域防災計画に基づき災害対策本部を設置した場合又はこれに準ずる事態が発生した場合(以下「災害時等」という。)において、山形県が行う災害応急対策についての報道に関し、甲と(株)毎日新聞社山形支局長(以下「乙」という。)との間の必要な事項を定めることを目的とする。

(報道の要請)

第2条 甲は、災害時等における災害の防止と災害の拡大の防止等を図るため、次の事項に関する広報を行うに当たり、必要な場合には乙に対し、報道要請を行うものとする。

- (1) 警報の発令及び伝達、地震予知情報の伝達並びに避難の勧告又は指示に関すること
- (2) 消防、水防その他の応急措置に関すること
- (3) 被災者の救難、救助その他の応急措置に関すること
- (4) 災害を受けた児童及び生徒の応急の教育に関すること
- (5) 施設又は設備の応急の復旧に関すること
- (6) 保健衛生に関すること
- (7) 交通の規制又は緊急輸送の確保に関すること
- (8) 前各号に掲げるもののほか、災害の発生の防御又は拡大の防止のための措置その他の災害応急対策に関すること

(要請の手続き)

第3条 甲は、前条の要請をする場合には、乙に対し、次に掲げる事項を明らかにして要請するものとする。

- (1) 報道要請の理由
- (2) 必要な報道の内容
- (3) その他の必要な事項

(報道の実施)

第4条 乙は、第2条各号に関する事項の広報について、甲から報道要請を受けたときは、適切に対応する。

2 乙は報道の実施に関し、他の緊急通行車両の通行を妨げることのないように配慮するものとする。

(連絡責任者)

第5条 この協定の実施に関する連絡を円滑、かつ、確実なものとするため、連絡責任者を置くこととし、山形県文化環境部消防防災課長及び(株)毎日新聞社山形支局長をもってこれに充てる。

(適用)

第6条 この協定は締結の日から適用する。


(協議)

第7条 この協定の解釈に疑義が生じた場合又はこの協定に定めのない事項については、その都度、甲、乙が協議するものとする。

上記の協定締結の証しとして、本協定2通を作成し、甲、乙が記名押印の上、それぞれ1通を保有するものとする。

平成9年2月25日

山形県知事 高橋和雄



(株)毎日新聞社山形支局長
粕谷昭二



災害時等における報道要請に関する協定

(趣旨)

第1条 この協定は、山形県知事(以下「甲」という。)が山形県地域防災計画に基づき災害対策本部を設置した場合又はこれに準ずる事態が発生した場合(以下「災害時等」という。)において、山形県が行う災害応急対策についての報道に関し、甲と(株)読売新聞社山形支局長(以下「乙」という。)との間の必要な事項を定めることを目的とする。

(報道の要請)

第2条 甲は、災害時等における災害の防止と災害の拡大の防止等を図るため、次の事項に関する広報を行うに当たり、必要な場合には乙に対し、報道要請を行うものとする。

- (1) 警報の発令及び伝達、地震予知情報の伝達並びに避難の勧告又は指示に関すること
- (2) 消防、水防その他の応急措置に関すること
- (3) 被災者の救難、救助その他の応急措置に関すること
- (4) 災害を受けた児童及び生徒の応急の教育に関すること
- (5) 施設又は設備の応急の復旧に関すること
- (6) 保健衛生に関すること
- (7) 交通の規制又は緊急輸送の確保に関すること
- (8) 前各号に掲げるもののほか、災害の発生の防衛又は拡大の防止のための措置その他の災害応急対策に関すること

(要請の手続き)

第3条 甲は、前条の要請をする場合には、乙に対し、次に掲げる事項を明らかにして要請するものとする。

- (1) 報道要請の理由
- (2) 必要な報道の内容
- (3) その他の必要な事項

(報道の実施)

第4条 乙は、第2条各号に関する事項の広報について、甲から報道要請を受けたときは、適切に対応する。

2 乙は報道の実施に関し、他の緊急通行車両の通行を妨げることのないように配慮するものとする。

(連絡責任者)

第5条 この協定の実施に関する連絡を円滑、かつ、確実なものとするため、連絡責任者を置くこととし、山形県文化環境部消防防災課長及び(株)読売新聞社山形支局長をもってこれに充てる。

(適用)

第6条 この協定は締結の日から適用する。


(協議)

第7条 この協定の解釈に疑義が生じた場合又はこの協定に定めのない事項については、その都度、甲、乙が協議するものとする。

上記の協定締結の証しとして、本協定2通を作成し、甲、乙が記名押印の上、それぞれ1通を保有するものとする。

平成9年2月 28日

山形県知事 高橋和雄



(株)読売新聞社山形支局長

野田晴夫



災害時等における報道要請に関する協定

(趣旨)

第1条 この協定は、山形県知事(以下「甲」という。)が山形県地域防災計画に基づき災害対策本部を設置した場合又はこれに準ずる事態が発生した場合(以下「災害時等」という。)において、山形県が行う災害応急対策についての報道に関し、甲と(株)日本経済新聞社山形支局長(以下「乙」という。)との間の必要な事項を定めることを目的とする。

(報道の要請)

第2条 甲は、災害時等における災害の防止と災害の拡大の防止等を図るため、次の事項に関する広報を行うに当たり、必要な場合には乙に対し、報道要請を行うものとする。

- (1) 警報の発令及び伝達、地震予知情報の伝達並びに避難の勧告又は指示に関すること
- (2) 消防、水防その他の応急措置に関すること
- (3) 被災者の救難、救助その他の応急措置に関すること
- (4) 災害を受けた児童及び生徒の応急の教育に関すること
- (5) 施設又は設備の応急の復旧に関すること
- (6) 保健衛生に関すること
- (7) 交通の規制又は緊急輸送の確保に関すること
- (8) 前各号に掲げるもののほか、災害の発生の防衛又は拡大の防止のための措置その他の災害応急対策に関すること

(要請の手続き)

第3条 甲は、前条の要請をする場合には、乙に対し、次に掲げる事項を明らかにして要請するものとする。

- (1) 報道要請の理由
- (2) 必要な報道の内容
- (3) その他の必要な事項

(報道の実施)

第4条 乙は、第2条各号に関する事項の広報について、甲から報道要請を受けたときは、適切に対応する。

2 乙は報道の実施に関し、他の緊急通行車両の通行を妨げることのないように配慮するものとする。

(連絡責任者)

第5条 この協定の実施に関する連絡を円滑、かつ、確実なものとするため、連絡責任者を置くこととし、山形県文化環境部消防防災課長及び(株)日本経済新聞社山形支局長をもってこれに充てる。

(適用)

第6条 この協定は締結の日から適用する。


(協議)

第7条 この協定の解釈に疑義が生じた場合又はこの協定に定めのない事項については、その都度、甲、乙が協議するものとする。

上記の協定締結の証しとして、本協定2通を作成し、甲、乙が記名押印の上、それぞれ1通を保有するものとする。

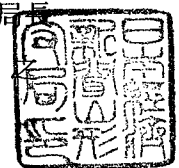
平成9年2月 28日

山形県知事 高橋和雄



(株)日本経済新聞社山形支局長

山岸寿



災害時等における報道要請に関する協定

(趣旨)

第1条 この協定は、山形県知事(以下「甲」という。)が山形県地域防災計画に基づき災害対策本部を設置した場合又はこれに準ずる事態が発生した場合(以下「災害時等」という。)において、山形県が行う災害応急対策についての報道に関し、甲と(株)産経新聞社山形支局長(以下「乙」という。)との間の必要な事項を定めることを目的とする。

(報道の要請)

第2条 甲は、災害時等における災害の防止と災害の拡大の防止等を図るため、次の事項に関する広報を行うに当たり、必要な場合には乙に対し、報道要請を行うものとする。

- (1) 警報の発令及び伝達、地震予知情報の伝達並びに避難の勧告又は指示に関すること
- (2) 消防、水防その他の応急措置に関すること
- (3) 被災者の救難、救助その他の応急措置に関すること
- (4) 災害を受けた児童及び生徒の応急の教育に関すること
- (5) 施設又は設備の応急の復旧に関すること
- (6) 保健衛生に関すること
- (7) 交通の規制又は緊急輸送の確保に関すること
- (8) 前各号に掲げるもののほか、災害の発生の防衛又は拡大の防止のための措置その他の災害応急対策に関すること

(要請の手続き)

第3条 甲は、前条の要請をする場合には、乙に対し、次に掲げる事項を明らかにして要請するものとする。

- (1) 報道要請の理由
- (2) 必要な報道の内容
- (3) その他の必要な事項

(報道の実施)

第4条 乙は、第2条各号に関する事項の広報について、甲から報道要請を受けたときは、適切に対応する。

2 乙は報道の実施に関し、他の緊急通行車両の通行を妨げることのないように配慮するものとする。

(連絡責任者)

第5条 この協定の実施に関する連絡を円滑、かつ、確実なものとするため、連絡責任者を置くこととし、山形県文化環境部消防防災課長及び(株)産経新聞社山形支局長をもってこれに充てる。

(適用)

第6条 この協定は締結の日から適用する。


(協議)

第7条 この協定の解釈に疑義が生じた場合又はこの協定に定めのない事項については、その都度、甲、乙が協議するものとする。

上記の協定締結の証しとして、本協定2通を作成し、甲、乙が記名押印の上、それぞれ1通を保有するものとする。

平成9年2月28日

山形県知事 高橋和雄



(株)産経新聞社山形支局長

先崎徳



災害時等における報道要請に関する協定

(趣旨)

第1条 この協定は、山形県知事(以下「甲」という。)が山形県地域防災計画に基づき災害対策本部を設置した場合又はこれに準ずる事態が発生した場合(以下「災害時等」という。)において、山形県が行う災害応急対策についての報道に関し、甲と河北新報社山形総局長(以下「乙」という。)との間の必要な事項を定めることを目的とする。

(報道の要請)

第2条 甲は、災害時等における災害の防止と災害の拡大の防止等を図るため、次の事項に関する広報を行うに当たり、必要な場合には乙に対し、報道要請を行うものとする。

- (1) 警報の発令及び伝達、地震予知情報の伝達並びに避難の勧告又は指示に関すること
- (2) 消防、水防その他の応急措置に関すること
- (3) 被災者の救難、救助その他の応急措置に関すること
- (4) 災害を受けた児童及び生徒の応急の教育に関すること
- (5) 施設又は設備の応急の復旧に関すること
- (6) 保健衛生に関すること
- (7) 交通の規制又は緊急輸送の確保に関すること
- (8) 前各号に掲げるもののほか、災害の発生の防御又は拡大の防止のための措置その他の災害応急対策に関すること

(要請の手続き)

第3条 甲は、前条の要請をする場合には、乙に対し、次に掲げる事項を明らかにして要請するものとする。

- (1) 報道要請の理由
- (2) 必要な報道の内容
- (3) その他の必要な事項

(報道の実施)

第4条 乙は、第2条各号に関する事項の広報について、甲から報道要請を受けたときは、適切に対応する。

2 乙は報道の実施に関し、他の緊急通行車両の通行を妨げることのないように配慮するものとする。

(連絡責任者)

第5条 この協定の実施に関する連絡を円滑、かつ、確実なものとするため、連絡責任者を置くこととし、山形県文化環境部消防防災課長及び河北新報社山形総局長をもってこれに充てる。

(適用)

第6条 この協定は締結の日から適用する。


(協議)

第7条 この協定の解釈に疑義が生じた場合又はこの協定に定めのない事項については、その都度、甲、乙が協議するものとする。

上記の協定締結の証しとして、本協定2通を作成し、甲、乙が記名押印の上、それぞれ1通を保有するものとする。

平成9年2月28日

山形県知事 高橋和雄



河北新報社山形総局長
穴澤



災害時等における報道要請に関する協定

(趣旨)

第1条 この協定は、山形県知事(以下「甲」という。)が山形県地域防災計画に基づき災害対策本部を設置した場合又はこれに準ずる事態が発生した場合(以下「災害時等」という。)において、山形県が行う災害応急対策についての報道に関し、甲と(社)共同通信社山形支局長(以下「乙」という。)との間の必要な事項を定めることを目的とする。

(報道の要請)

第2条 甲は、災害時等における災害の防止と災害の拡大の防止等を図るため、次の事項に関する広報を行うに当たり、必要な場合には乙に対し、報道要請を行うものとする。

- (1) 警報の発令及び伝達、地震予知情報の伝達並びに避難の勧告又は指示に関すること
- (2) 消防、水防その他の応急措置に関すること
- (3) 被災者の救難、救助その他の応急措置に関すること
- (4) 災害を受けた児童及び生徒の応急の教育に関すること
- (5) 施設又は設備の応急の復旧に関すること
- (6) 保健衛生に関すること
- (7) 交通の規制又は緊急輸送の確保に関すること
- (8) 前各号に掲げるもののほか、災害の発生の防御又は拡大の防止のための措置その他の災害応急対策に関すること

(要請の手続き)

第3条 甲は、前条の要請をする場合には、乙に対し、次に掲げる事項を明らかにして要請するものとする。

- (1) 報道要請の理由
- (2) 必要な報道の内容
- (3) その他の必要な事項

(報道の実施)

第4条 乙は、第2条各号に関する事項の広報について、甲から報道要請を受けたときは、適切に対応する。

2 乙は報道の実施に関し、他の緊急通行車両の通行を妨げることをないように配慮するものとする。

(連絡責任者)

第5条 この協定の実施に関する連絡を円滑、かつ、確実なものとするため、連絡責任者を置くこととし、山形県文化環境部消防防災課長及び(社)共同通信社山形支局長をもってこれに充てる。

(適用)

第6条 この協定は締結の日から適用する。

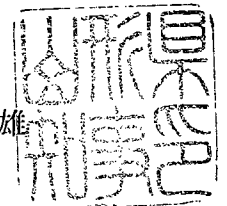
(協議)

第7条 この協定の解釈に疑義が生じた場合又はこの協定に定めのない事項については、その都度、甲、乙が協議するものとする。

上記の協定締結の証しとして、本協定2通を作成し、甲、乙が記名押印の上、それぞれ1通を保有するものとする。


平成9年2月 28日

山形県知事 高橋和雄



(社)共同通信社山形支局長

土屋美明



災害時等における報道要請に関する協定

(趣旨)

第1条 この協定は、山形県知事(以下「甲」という。)が山形県地域防災計画に基づき災害対策本部を設置した場合又はこれに準ずる事態が発生した場合(以下「災害時等」という。)において、山形県が行う災害応急対策についての報道に関し、甲と(株)時事通信社山形支局長(以下「乙」という。)との間の必要な事項を定めることを目的とする。

(報道の要請)

第2条 甲は、災害時等における災害の防止と災害の拡大の防止等を図るため、次の事項に関する広報を行うに当たり、必要な場合には乙に対し、報道要請を行うものとする。

- (1) 警報の発令及び伝達、地震予知情報の伝達並びに避難の勧告又は指示に関すること
- (2) 消防、水防その他の応急措置に関すること
- (3) 被災者の救難、救助その他の応急措置に関すること
- (4) 災害を受けた児童及び生徒の応急の教育に関すること
- (5) 施設又は設備の応急の復旧に関すること
- (6) 保健衛生に関すること
- (7) 交通の規制又は緊急輸送の確保に関すること
- (8) 前各号に掲げるもののほか、災害の発生の防衛又は拡大の防止のための措置その他の災害応急対策に関すること

(要請の手続き)

第3条 甲は、前条の要請をする場合には、乙に対し、次に掲げる事項を明らかにして要請するものとする。

- (1) 報道要請の理由
- (2) 必要な報道の内容
- (3) その他の必要な事項

(報道の実施)

第4条 乙は、第2条各号に関する事項の広報について、甲から報道要請を受けたときは、適切に対応する。

2 乙は報道の実施に関し、他の緊急通行車両の通行を妨げることのないように配慮するものとする。

(連絡責任者)

第5条 この協定の実施に関する連絡を円滑、かつ、確実なものとするため、連絡責任者を置くこととし、山形県文化環境部消防防災課長及び(株)時事通信社山形支局長をもってこれに充てる。

(適用)

第6条 この協定は締結の日から適用する。


(協議)

第7条 この協定の解釈に疑義が生じた場合又はこの協定に定めのない事項については、その都度、甲、乙が協議するものとする。

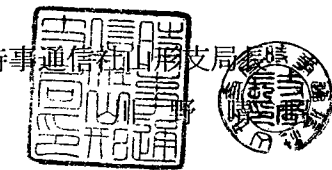
上記の協定締結の証しとして、本協定2通を作成し、甲、乙が記名押印の上、それぞれ1通を保有するものとする。

平成9年2月 28日

山形県知事 高橋和雄



(株)時事通信社山形支局長



災害救助法により県の行う医療、助産、死体処理を日本赤十字社山形県支部に委託する契約書

(目的)

第1条 災害救助法第32条の規定により非常災害の場合、県の行う医療、助産、死体の処理については、この契約書に基づき、これを日本赤十字社山形県支部(以下「日赤県支部」という。)に委託するものとする。

(災害救助委託業務の発動)

第2条 日赤県支部は、県から医療、助産、死体処理の救助業務について要請があったとき、これを行うものとする。

(委託の範囲)

第3条 委託の範囲は次のとおりとする。

1. 医療

- (1) 診察
- (2) 薬剤又は治療材料の支給
- (3) 処置、手術その他の治療及び施術
- (4) 病院又は診療所への収容
- (5) 看護

医療の期間は災害発生の日から14日以内とする。

2. 助産

- (1) 分娩の介助
- (2) 分娩前及び分娩後の処置
- (3) 脱脂綿、ガーゼその他衛生材料の支給

助産の期間は分娩した日から7日以内とする。

3. 死体の処理

- (1) 死体の洗浄、縫合せ、消毒
- (2) 死体の検案

死体処理の期間は災害発生の日から10日以内とする。

(委託に基づく日赤県支部の活動)

第4条 日赤県支部は第1条の委託業務を行なうため、常時5ヶ班以上の救護班を編成しておくものとする。

前項の救護班が委託業務を実施したときは、日赤県支部は県へ次の書類を提出するものとする。

1. 医療

- (1) 診療記録簿の写
様式第1号
- (2) 救護班の編成並びに活動記録の写
様式第2号
- (3) 使用医療品、衛生材料受払簿の写
様式第3号
- (4) 医療器具破損、修繕簿の写
様式第4号
- (5) 病院診療所の診療報酬に関する証憑書類の写
- (6) 医療費明細書
様式第5号

2. 助産

- (1) 分娩の日時、場所、分娩者の住所、職業、氏名、年齢等の記録の写
- (2) 助産費給与明細書
様式第6号
- (3) 助産関係支出証憑書類の写

3. 死体処理

- 死体処理明細書
様式第7号

(日赤県支部への費用負担)

第5条 委託をうけて日赤県支部が支弁した費用(人件費、救護所設置費、医療費、助産費、救護諸費、輸送費及び人夫費、事務費、その他の費用)については別表1により県において支払うものとする。

ただし医療品、衛生材料の未使用の残品であって保存のできるもの及び費用のための寄附金その他の収入を控除した額とする。

(扶助金の支給)

第6条 日赤県支部の救護班員(日赤県支部の有給職員を除く)が委託業務に従事中負傷し、疾病にかかり又は死亡した場合の扶助金については、別表1により県において支払うものとする。

(県に対する費用請求)

第7条 第5条及び第6条により日赤県支部が支弁した費用及び扶助金を請求するときは、様式第8号及至第10号による請求書によるものとする。

(協力援助)

第8条 委託事項の実施について、県は日赤県支部の行なう救助業務について、これを推進援助するものとする。

第9条 本契約に定めるものの外必要な事項は県及び日赤県支部両者の協議によりその都度定めるものとする。

第10条 県及び日赤県支部は昭和34年5月18日付の委託契約書は、本契約締結の日をもって廃止するものとする。

この契約確認のため本書2通を作成し、県と日赤県支部は署名捺印の上、各1通を所持するものとする。

昭和35年4月5日

山 形 県 知 事 安 孫 子 藤 吉
日本~~日~~赤十字社山形県支部長 安 孫 子 藤 吉

別表 1

災害救助法第32条の規定
による委託救護業務の支弁費

費 目	費 用 負 担 額
人 件 費	日本赤十字社内国旅費規則、同救護規則、第26条による費用弁償に関する規程及び同時間外手当、深夜手当支給規程に定めた額、又はこれに準じて算定した額以内
救 護 所 費	救護所設置のために使用した消耗器材費及び建物等の借上料又は損料の実費
救 護 諸 費	<p>イ 医療及び助産のため使用した薬剤、治療材料、衛生材料及び医療器具破損、修理等の実費</p> <p>やむを得ない事情のため救護班によらず一般の病院、診療所において医療、助産をうけた場合は、社会保険診療報酬の額とし、これにより難い場合は慣行料金の二割引以内の額とする。</p> <p>ロ 死体処理のための検案及び死体の洗浄、縫合せ、消毒等の処置として一体当たり2,700円以内の実費</p>
輸 送 費 及 び 人 夫 賃	医療、助産、死体処理及び救護所設置のために必要な輸送費及び人夫費についての当該地域における通常の実費
事 務 費	事務処理に使用した文房具等の消耗品、電話料等の実費
扶 助 金	委託業務に従事中救護班員及び医療班員が負傷し、疾病にかかり又は死亡したとき、その者又はその者の遺族に対し、日本赤十字社法第32条の規定によって支給した扶助金の額
そ の 他 の 費 用	前各号に該当しない費用であって、委託事項の実施のために使用した費用の実費

様式第一号

診 療 記 録

〇〇救護班

班長 医師 氏 名

年月日	住 所	職業	性別	患者氏名	年令	病名	措置概要

様式第二号

救護班、医療班の編成並びに活動記録

期 間	活 動 記 録	診 療 者 数	班 の 編 成	班長職氏名	備 考
自〇月〇日 〇日間 至〇月〇日	〇〇 市 町 村	内科 名 外科 名	医 師 名 看 護 婦 名 主 事 名 補 助 員 名	〇〇病院 〇職 氏 名	
計					

様式第3号

使用医薬品、衛生材料受払簿

日赤山形県支部

品名	単位					
年月日	摘要	受	払	残	備考	
計						

様式第4号

治療、衛生材料及び医療器具破損修理簿

日赤山形県支部

年月日	品名	破損及び修理の別	員数	金額	修理先	備考
計				円		

様式第5号

医 療 費 明 細 書

〇〇 救 護 班

班長 医師 氏 名

受 療 年 月 日	医 師 氏 名	摘 要	受 療 者 氏 名	世帯主の住所氏名		医 療 費
				住 所	氏 名	
計						

様式第6号

助 産 費 給 与 明 細 書

〇〇 救 護 班

班長 医師 氏 名

年 月 日	産婦氏名	助産婦 氏 名	助 産 費				世帯主の住所氏名	
			診 療	助 産	その他	計	住 所	氏 名
計								

様式第7号

死 体 処 理 簿

〇〇 医 療 班

班 長 医 師 氏 名

死 亡 年月日	死 亡 原 因	死体発 見場所	死 亡 者		遺 族		処 理 費			死体の一時保存建物借上等	備 考
			住所氏名	年令	住所氏名	死亡者との関係	品名	数量	金額		
計											

様式第8号

災害救助法第34条の規定による補償請求書

災害救助法第32条の規定による委託事項に基づき、災害に際して実施した救助業務について、当支部が支弁した費用に対する補償を同法第34条の規定により下記のとおり請求します。

年 月 日

日本赤十字社山形県支部長 氏 名 印

山形県知事 氏 名 殿

- 1 請求金額 金 円也
- 支弁費用総額 円
- 寄附金その他の収入額 円

2 救助の種類及び期間

救助の種類 期 間 摘 要

様式第9号

支 弁 費 用 明 細 書

区 分	員 数	単 価	金 額	備 考
1 人 件 費 (1) 旅 費 (2) 役 務 費 (3) 時間外手当及び 深夜手当				日本赤十字社救護規則第26 条の規定による費用弁償費 を計上するものであること。
2 救護所設置費 (1) 消耗器材費 (2) 借上料損料				
3 救護諸費 (1) 薬 剤 (2) 治療材料 (3) 医療器具破損費 (4) 衛生材料 (5) 死体処理費 (6) そ の 他				
4 輸 送 費				
5 人 夫 賃				
6 ○ ○ (1) ○ ○				
7 救 助 金 (1) 療養扶助金 (2) 休業扶助金 (3) 障害扶助金 (4) 遺族扶助金 (5) 葬祭扶助金 (6) 打切扶助金				
8 事 務 費 (1) 消耗品費 (2) 電 話 料 (3) 電 報 料 (4) そ の 他				
合 計				

(注意) この費用明細書の各費目ごとの明細は内訳として添付すること。

様式第10号

療養
 休業
 障害
 遺族
 葬祭
 打切

災害救助法による
 扶助金支給申請書

負傷、罹病又は死亡者の住所、氏名					
負傷、罹病又は死亡者の日時及び場所					
負傷、罹病又は死亡の原因					
傷病名、傷病の程度及び身体の状況					
負傷、罹病又は死亡した当時、本人と関係のあった主なる親族の状況 (この欄は遺族及び葬祭扶助金請求の場合記入する。)	氏名	本人との続柄	生年月日	職業	備考

災害救助法第29条の規定による扶助金を支給されるよう別紙診断書を添えて申請します。

年 月 日

住所

氏名

印

山形県知事

殿

右のとおり相違ないことを証明する。

市町村長

氏

名

印

(注 意)

- 療養扶助金支給申請書には医師の診断書、療養に関する請求書又は領収書を添付すること。
- 障害扶助金支給申請書には身体の障害の程度、療養開始以来の経過を詳記した医師の診断書を添付すること。
- 遺族扶助金又は葬祭扶助金支給申請書には医師の死亡診断書、死亡者との関係を証明する書類を添付すること。

災害救助に関する山形県知事と山形県医師会会長との協定書

山形県知事(以下「甲」という。)と山形県医師会会長(以下「乙」という。)は、非常災害時における医療救護活動等について互いに緊密な連携を図るため、次のとおり協定を締結する。

(趣旨)

第1条 この協定は、山形県内外で発生した非常災害時において災害救助法(昭和22年法律第118号。以下「救助法」という。)及び山形県地域防災計画に基づき円滑かつ迅速な救助を実施するため必要な事項を定めるものとする。

(医療救護体制の整備)

第2条 甲は、乙及び関係団体等と緊密に連携し、非常災害時を想定した医療救護体制の整備を図るものとする。

2 乙は、非常災害に備え、会員を班長とする医療救護班を相当数編成するものとし、甲は、その日常的な体制の確保に必要な支援を行うものとする。

(救助の協力)

第3条 乙は、救助法に基づいて甲が行う救助のうち、医療に関する救助の実施については、甲乙協議のうえ調整を図り、この協定の定めるところにより協力するものとする。

(医療救護班の派遣)

第4条 甲は、救助法等に基づき、医療救護活動等を実施するうえで必要と認めた場合は、乙に対して医療救護班の派遣を要請するものとし、乙は、この要請を受けたときは、速やかに医療救護班を編成し派遣するものとする。

2 緊急止むを得ない事情により、前項の要請を受けるとまのないうまま、乙が必要と認めて医療救護班を派遣したときは、乙は速やかに甲に報告するものとし、甲は、前項の要請に関する規定に照らして相当と認めたときは、これを承認するものとする。この場合、甲の承認した医療救護班は、甲の要請に基づく医療救護班とみなすものとする。

(医療施設の利用)

第5条 救助は、医療救護班によることを原則とするが、急迫した事情のある場合、医療機関に収容して救助を行う必要がある場合等においては、乙は、会員の医療施設の利用について協力が得られるように取り計らうものとする。

(救助の範囲)

第6条 乙が行う救助の範囲は、医療救護、助産及び検案等とし、その内容は、山形県災害救助法施行細則(昭和35年1月県規則第4号。以下「救助法施行細則」という。)第2条に定めるところによるものとする。

(医薬品及び衛生材料)

第7条 救助に必要な医薬品及び衛生材料は、原則として、山形県医師会会員の手持ちのものを使用するものとする。ただし、甲は、必要な場合は補給の措置を講ずるものとする。

(通信及び運搬手段)

第8条 乙は、医療救護活動に必要な通信手段及び運搬手段等の確保に努めるものとする。なお、確保が困難な場合は、甲は、医療救護活動等が円滑に実施できるよう必要な措置をとるものとする。

(医療救護班の報告)

第9条 医療救護班の班長は、救助を行った場合においては必要な記録を行うとともに、乙及び甲に報告するものとする。

(費用弁償)

第10条 甲は、この協定による救助に要した費用については、救助法施行細則に定めるところにより、費用弁償を行うものとする。

(扶助金)

第11条 甲は、この協定による救助活動に従事した者が、この為に負傷し、疾病にかかり、又は死亡した場合においては、災害救助法施行令(昭和22年政令第225号)に定めるところにより、扶助金を支給するものとする。

(細目)

第12条 医療救護班体制の確保及び救助の実施に関し必要な細目は甲乙協議のうえ別に定めるものとする。

(協議)


第13条 この協定に定めのない事項及びこの協定に関し疑義の生じた事項については、甲乙協議のうえ決定するものとする。

(有効期間)

第13条 この協定の有効期間は、平成24年3月31日までとする。ただし、この協定の有効期間満了の日の1月前までに、甲乙いずれからも何らの意思表示がない場合は、有効期間満了の日の翌日から起算して1年間この協定は延長されるものとし、以降もまた同様とする。

附 則

- 1 この協定は、平成24年2月28日から適用する。
- 2 昭和55年10月1日に締結された協定は、これを廃止する。




この協定の成立を証するため、本書2通を作成し、甲、乙記名押印のうえ、各自その1通を保有するものとする。

平成24年2月28日


甲 山形県知事

吉村 美栄



乙 山形県医師会会長

有海 躬行



災害時における心理ケアに関する協定書

山形県（以下「甲」という。）と山形県臨床心理士会（以下「乙」という。）とは、災害時において被災者に対して行う心理ケア（以下「心理ケア」という。）に関し、次のとおり協定を締結する。

（趣 旨）

第1条 この協定は、山形県地域防災計画に基づき、災害発生時の被災者対策の一環として、甲が行う心理ケアに対する乙の協力に関し、必要な事項を定めるものとする。

（医療従事者の派遣）

第2条 甲は、心理ケアを実施する必要が生じた場合は、乙に対して心理ケアのための臨床心理士等（以下「心理ケア従事者」という。）の派遣を要請するものとする。

（心理ケア計画）

第3条 乙は、甲の心理ケア従事者の派遣要請に対し、迅速かつ的確に対応するため、心理ケアの計画を策定し、甲に提出するものとする。

2 心理ケア計画には、次に掲げる事項を定めるものとする。

- (1) 心理ケア従事者の編成計画
- (2) 心理ケア従事者の心理ケア活動計画
- (3) 関係機関との連絡体制
- (4) その他必要な事項

（心理ケア従事者の派遣要請の手続き）

第4条 甲は、第2条の規定に基づき乙に派遣を要請するときは、乙に対し次に掲げる事項を明示した文書（別記様式1）により行うものとする。

ただし、文書により要請するいとまがないときは、口頭又は電話等により要請し、その後、速やかに文書を送付するものとする。

- (1) 災害発生の日時及び場所
- (2) 災害の原因及び状況
- (3) 派遣先の場所
- (4) 派遣者数
- (5) 派遣期間
- (6) その他必要な事項

（業務の内容）

第5条 心理ケア従事者は、原則として、避難所及び仮設住宅において、次に掲げる心理ケア活動を行うものとする。

- (1) 被災者に対する心理ケア
- (2) その他状況に応じた必要な措置

（心理ケア従事者の輸送）

第6条 甲は、被災者への心理ケアが円滑に実施できるよう、心理ケア従事者の輸送について、必要な措置を講じるものとする。

（指揮命令）

第7条 現地での指揮命令及び心理ケア活動の連絡調整は、甲が指定するものを行うものとする。

(診察費)

第8条 避難所、仮設住宅における心理ケア費用は、無料とする。

(費用の弁償)

第9条 甲の要請に基づいて派遣した場合における心理ケア従事者の編成及び派遣に要する費用は、甲が負担するものとする。

(心理ケア従事者への災害補償)

第10条 甲は、心理ケアに従事した者が、その業務に従事したために負傷し、若しくは疾病にかかり、又は死亡したときは、「災害に際し応急措置の業務に従事した者に係る損害補償に関する条例(昭和37年12月25日山形県条例第66号)」に定めるところによりその損害を補償する。

(協 議)

第11条 この協定に定めのない事項及びこの協議に疑義が生じた場合は、甲乙協議のうえ決定するものとする。

(適 用)

第12条 この協定は、締結の日から適用し、甲又は乙が文書をもって協定の終了を通知しない限り、その効力は継続するものとする。

この協定の締結を証するため、本協定書2通を作成し、甲、乙が記名押印のうえ、それぞれ1通を保有する。

平成18年3月27日

甲 山形市松波二丁目8番1号
山形県知事 齋藤 弘

乙 山形市小白川町一丁目4-12
山形大学教職研究総合センター佐藤研究室内
山形県臨床心理士会会長 野口 敏 信

災害時における医療救護に関する協定書

山形県（以下「甲」という。）と社団法人山形県看護協会（以下「乙」という。）とは、災害時における救護所等への看護師等の派遣について、次のとおり協定を締結する。

（趣 旨）

第1条 この協定は、山形県地域防災計画に基づき、災害時の医療救護活動を円滑に実施するため、甲が行う医療救護活動に対する乙の協力に関し、必要な事項を定めるものとする。

（医療従事者の派遣）

第2条 甲は、災害時に医療救護活動を実施する必要がある場合は、必要に応じ乙に対して看護師等（以下「医療従事者」という。）の派遣を要請するものとする。

（災害時医療救護計画）

第3条 乙は、甲の医療従事者の派遣要請に対し、迅速かつ的確に対応するため、災害時における医療救護の計画を策定し、甲に提出するものとする。

2 災害時医療救護計画には、次に掲げる事項を定めるものとする。

- (1) 医療従事者の編成計画
- (2) 医療従事者の医療救護活動計画
- (3) 関係機関との連絡体制
- (4) その他必要な事項

（医療従事者の派遣要請の手続き）

第4条 甲は、第2条の規定に基づき乙に派遣を要請するときは、乙に対し次に掲げる事項を明示した文書（別記様式1）により行うものとする。

ただし、文書により要請するいとまがないときは、口頭又は電話等により要請し、その後、速やかに文書を送付するものとする。

- (1) 災害発生の日時及び場所
- (2) 災害の原因及び状況
- (3) 派遣先の場所
- (4) 派遣者数
- (5) 派遣期間
- (6) その他必要な事項

（業務の内容）

第5条 医療従事者は、原則として、避難所及び災害現場等に設置する救護所（以下「救護所」という。）において、医師の指示に基づき、次に掲げる医療救護活動を行うものとする。

- (1) 傷病者に対する応急手当及び看護
- (2) 傷病者の救護所への収容
- (3) その他状況に応じた必要な措置

（薬剤等の供給）

第6条 医療従事者が使用する薬剤、治療材料及び医療器具は、医療従事者が携行するもののほか、甲が供給するものとする。

(医療従事者の輸送)

第7条 甲は、医療救護が円滑に実施できるよう、医療従事者の輸送について、必要な措置を講じるものとする。

(指揮命令)

第8条 現地での指揮命令及び医療救護活動の連絡調整は、甲が指定するものが行うものとする。

(費用の弁償)

第9条 法令に定めがあるもののほか、甲の要請に基づいて派遣した場合における次の費用は、甲が負担するものとする。

- (1) 医療従事者が携行した薬剤及び治療材料で使用したもの並びに医療器具の破損等に係る費用
- (2) 医療従事者の派遣に要する費用

(医療従事者への災害補償)

第10条 甲は、甲の要請に基づき医療救護に従事した者が、その業務に従事したために負傷し、若しくは疾病にかかり、又は死亡したときは、「災害に際し応急措置の業務に従事した者に係る損害補償に関する条例（昭和37年12月25日山形県条例第66号）」に定めるところによりその損害を補償する。

(連絡責任者)

第11条 この協定に関する連絡責任者は、甲については総務部危機管理室総合防災課長とし、乙については事務局長とする。

(協議)

第12条 この協定に定めのない事項及びこの協議に疑義が生じた場合は、甲乙協議のうえ決定するものとする。

(適用)

第13条 この協定は、締結の日から適用し、甲又は乙が文書をもって協定の終了を通知しない限り、その効力は継続するものとする。

この協定の締結を証するため、本協定書2通を作成し、甲、乙が記名押印のうえ、それぞれ1通を保有する。

平成18年7月24日

甲 山形市松波二丁目8番1号
山形県知事 齋藤 弘

乙 山形市松栄一丁目5番45号
社団法人山形県看護協会
会 長 齋藤 カツ子

災害時における医療救護活動に関する協定書

山形県（以下「甲」という。）と社団法人山形県薬剤師会（以下「乙」という。）とは、災害時における医療救護活動について、次のとおり協定を締結する。

（趣旨）

第1条 この協定は、山形県地域防災計画に基づき、災害時の医療救護活動を円滑に実施するため、甲が行う医療救護活動に対する乙の協力に関し、必要な事項を定めるものとする。

（薬剤師の派遣）

第2条 甲は、災害時に医療救護活動を実施する必要がある場合は、必要に応じ乙に対して薬剤師の派遣を要請するものとする。

（薬剤師の派遣要請の手続き）

第3条 甲は、第2条の規定に基づき乙に派遣を要請するときは、乙に対し次に掲げる事項を明示した文書（別記様式1）により行うものとする。

ただし、文書により要請するいとまがないときは、口頭又は電話等により要請し、その後、速やかに文書を送付するものとする。

- (1) 災害発生の日時及び場所
- (2) 災害の原因及び状況
- (3) 派遣先の場所
- (4) 派遣者数
- (5) 派遣期間
- (6) その他必要な事項

（業務の内容）

第4条 甲の要請に基づき派遣された薬剤師（以下「薬剤師」という。）の業務は、次のとおりとする。

- (1) 救護所等における傷病者等に対する調剤、服薬指導
- (2) 救護所及び医薬品等の集積所等における医薬品等の仕分け、管理
- (3) その他、消毒方法、医薬品の使用方法等の薬学的指導

（指揮命令）

第5条 現地での指揮命令及び医療救護活動の連絡調整は、甲が指定するものを行うものとする。

（薬剤師の輸送）

第6条 甲は、医療救護が円滑に実施できるよう、薬剤師の輸送について、必要な措置を講じるものとする。

（医薬品等の供給）

第7条 薬剤師が使用する医薬品等は、薬剤師が携行するもののほか、甲が供給するものとする。

(調剤費)

第8条 救護所等における調剤費は無料とする。

(費用の弁償)

第9条 法令に定めがあるもののほか、甲の要請に基づいて派遣した場合における次の費用は、甲が負担するものとする。

- (1) 薬剤師が携行した医薬品等使用した場合の実費
- (2) 薬剤師の派遣に要する費用

(医療従事者への災害補償)

第10条 甲は、甲の要請に基づき医療救護に従事した者が、その業務に従事したために負傷し、若しくは疾病にかかり、又は死亡したときは、「災害に際し応急措置の業務に従事した者に係る損害補償に関する条例（昭和37年12月25日山形県条例第66号）」に定めるところによりその損害を補償する。

(体制の整備)

第11条 乙は、災害時に迅速な対応がとれるよう、組織内の連絡、派遣体制の整備に努めるものとする。

(連絡責任者)

第12条 この協定に関する連絡責任者は、甲については総務部危機管理室総合防災課長とし、乙については事務局長とする。

(協議)

第13条 この協定に定めのない事項及びこの協議に疑義が生じた場合は、甲乙協議のうえ決定するものとする。

(適用)

第14条 この協定は、締結の日から適用し、甲又は乙が文書をもって協定の終了を通知しない限り、その効力は継続するものとする。

この協定の締結を証するため、本協定書2通を作成し、甲、乙が記名押印のうえ、それぞれ1通を保有する。

平成18年12月8日

甲 山形市松波二丁目8番1号
山形県知事 齋藤 弘

乙 山形市美畑町11番26号
社団法人山形県薬剤師会
会 長 渡 辺 康 弘

(写)

災害時における医薬品等の供給に関する協定

山形県（以下「甲」という。）と山形県医薬品卸業協会（以下「乙」という。）とは、災害発生における医薬品等の確保を図るため、次のとおり協定を締結する。

(趣旨)

第1条 この協定は、甲が乙と協力して医薬品等を確保し、迅速かつ円滑に被災地等へ供給するために必要な事項を定めるものとする。

(医薬品等の供給要請)

第2条 甲は、災害時における医薬品等の確保を図るため、必要があると認めたとき、又は県内の市町村より供給の要請があったときには、乙に対し保有する医薬品等の供給を要請するものとする。

(要請事項の措置)

第3条 乙は、甲から要請を受けたときは、要請事項について速やかに措置するとともに、その措置の状況を甲に連絡するものとする。

(医薬品等の範囲)

第4条 供給する医薬品等の範囲は次のとおりとし、乙において措置可能な品目及び数量とする。なお、乙の県内施設で措置できない場合は、県外施設から措置するよう努めるものとする。

- (1) 医薬品
- (2) 医療機器
- (3) 衛生材料

(供給要請の方法)

第5条 前条に掲げる医薬品等の供給要請は文書によることとするが、緊急の場合には他の方法によることができるものとする。

2 やむを得ない事情のため、前項による手続きがとれない場合は、甲は、直接乙の加入協会会員に対し供給の要請を行うことができるものとする。この場合、甲はそれに伴う措置事項を、事後すみやかに乙に連絡するものとする。

(医薬品等の供給場所)

第6条 乙は、甲が指定した場所に医薬品等を供給するものとする。

(広域的な支援体制の整備)

第7条 乙は、社団法人日本医薬品卸業連合会と連携を強化し、広域的な支援が受けられる体制の整備に努め、甲はそのために必要な協力を行うものとする。

(情報の収集及び提供)

第8条 甲と乙は、災害時において、被災地の状況、被災者の救護状況並びに救護所等の災害用医薬品の需要に関する情報の収集に努め、情報交換を行うものとする。

(協議事項)

第9条 この協定の実施について疑義が生じたときは、その都度双方が誠意ある協議を行うものとする。

(有効期限)

第10条 この協定の有効期限は、平成20年4月1日からとし、甲乙いずれかの申し出がない場合は継続するものとする。

この協定を証するため本書を2通作成し、甲乙両当事者記名押印の上、各自1通を保有する。

なお、乙は乙の加入協会員にこの協定を締結したことを周知するものとする。

平成20年 3月27日

甲 山形県山形市松波二丁目8番1号
山形県知事 齋藤 弘

乙 山形県蔵王松ヶ丘一丁目2番10号
山形県医薬品卸業協会
会長 宮原良司

(写)

災害時における医療機器等の供給に関する協定

山形県（以下「甲」という。）と東北医療機器協会山形県支部（以下「乙」という。）とは、災害発生における医療機器等の確保を図るため、次のとおり協定を締結する。

(趣旨)

第1条 この協定は、甲が乙と協力して医療機器等を確保し、迅速かつ円滑に被災地等へ供給するために必要な事項を定めるものとする。

(医療機器等の供給要請)

第2条 甲は、災害時における医療機器等の確保を図るため、必要があると認めるとき、又は県内の市町村より供給の要請があったときには、乙に対し保有する医療機器等の供給を要請するものとする。

(要請事項の措置)

第3条 乙は、甲から要請を受けたときは、要請事項について速やかに措置するとともに、その措置の状況を甲に連絡するものとする。

(医療機器等の範囲)

第4条 供給する医療機器等の範囲は次のとおりとし、乙において措置可能な品目及び数量とする。なお、乙の県内施設で措置できない場合は、県外施設から措置するよう努めるものとする。

- (1) 医療機器
- (2) 衛生材料

(供給要請の方法)

第5条 前条に掲げる医療機器等の供給要請は文書によることとするが、緊急の場合には他の方法によることができるものとする。

2 やむを得ない事情のため、前項による手続きがとれない場合は、甲は、直接乙の加入協会会員に対し供給の要請を行うことができるものとする。この場合、甲はそれに伴う措置事項を、事後すみやかに乙に連絡するものとする。

(医療機器等の供給場所)

第6条 乙は、甲が指定した場所に医療機器等を供給するものとする。

(広域的な支援体制の整備)

第7条 乙は、日本医療機器販売業協会と連携を強化し、広域的な支援が受けられる体制の整備に努め、甲はそのために必要な協力を行うものとする。

(情報の収集及び提供)

第8条 甲と乙は、災害時において、被災地の状況、被災者の救護状況並びに救護所等の災害用医療機器等の需要に関する情報の収集に努め、情報交換を行うものとする。

(協議事項)

第9条 この協定の実施について疑義が生じたときは、その都度双方が誠意ある協議を行うものとする。

(有効期限)

第10条 この協定の有効期限は、平成20年4月1日からとし、甲乙いずれかの申し出がない場合は継続するものとする。

この協定を証するため本書を2通作成し、甲乙両当事者記名押印の上、各自1通を保有する。

なお、乙は乙の加入協会員にこの協定を締結したことを周知するものとする。また、平成20年4月1日以降、乙の名称が変わっても本協定の権利関係については、新名称の団体に承継するものとする。

平成20年3月28日

甲 山形県山形市松波二丁目8番1号
山形県知事 齋藤 弘

乙 山形県山形市吉原二丁目10番28号
東北医療機器協会山形県支部
支部会長 塩谷 順平



災害時の歯科医療救護に関する協定書

山形県（以下「甲」という。）と社団法人山形県歯科医師会（以下「乙」という。）とは、災害時における歯科医療救護について、次のとおり協定を締結する。

（総 則）

第1条 この協定は、災害救助法（昭和22年法律第118号）及び山形県地域防災計画（平成19年6月策定）に基づき、甲が行う歯科医療救護活動に対する乙の協力について、必要な事項を定めるものとする。

（歯科医療救護班の派遣）

第2条 甲は、歯科医療救護活動を実施する必要がある場合は、乙に対し歯科医療救護班の編成及び派遣を要請するものとする。

2 乙は、前項の規定により甲から要請を受けた場合は、直ちに歯科医療救護班を編成し、災害現場等の救護所等に派遣するものとする。

3 緊急止むを得ない事情により、甲の要請を受けるいとまのないまま、乙が必要と認め歯科医療救護班を派遣した場合は、速やかに甲に報告しその承認を得るものとする。この場合、甲が承認した歯科医療救護班は、甲の要請に基づく歯科医療救護班とみなすものとする。

（歯科医療救護計画の策定等）

第3条 乙は、前条の規定による歯科医療救護活動の円滑な実施を図るため、歯科医療救護班の編成、派遣その他歯科医療救護の実施に関する歯科医療救護計画を策定し、これを甲に提出するものとする。

2 乙は、歯科医療救護計画を変更したときは、速やかに変更後の歯科医療救護計画を甲に提出するものとする。

（歯科医療救護班に対する指揮等）

第4条 歯科医療救護活動の総合調整を図るため、乙が派遣する歯科医療救護班に対する指揮は、甲が指定するものを行うものとする。

（歯科医療救護班の業務）

第5条 乙が派遣する歯科医療救護班は、甲又は市町村が避難所及び災害現場等に設置する救護所において歯科医療救護活動を行うことを原則とする。

2 歯科医療救護班の業務は、次のとおりとする。

- (1) 歯科医療を要する傷病者に対する応急処置
- (2) 歯科医療を要する傷病者の受入歯科医療機関への転送の要否及び転送順位の決定
- (3) その他必要とされる措置

(医薬品等の供給)

第6条 乙が派遣する歯科医療救護班が使用する医薬品等は、当該歯科医療救護班が携行するもののほか、必要に応じて甲が供給するものとする。

(受入歯科医療機関の指定)

第7条 乙は、甲が歯科医療を要する傷病者の受入歯科医療機関を指定しようとするときは、これに協力するものとする。

(歯科医療費)

第8条 救護所における歯科医療費は、無料とする。

2 受入歯科医療機関における歯科医療費は、原則として患者負担とする。

(費用弁償等)

第9条 甲の要請に基づき、乙が歯科医療救護活動を実施した場合に要する次の経費は、甲が負担するものとする。

(1) 歯科医療救護班の編成及び派遣に要する経費

(2) 歯科医療救護班が携行した医薬品等使用した場合の実費

(3) 歯科医療救護班員が歯科医療救護活動において負傷し、疾病にかかり、又は死亡した場合の扶助金

(4) 前各号に該当しない費用であって、この協定の実施のために要したもので甲が認めたもの

(細 則)

第10条 この協定を実施するための必要な事項については、別に定める。


(協 議)

第11条 この協定に定めのない事項について、又はこの協定に関し疑義が生じた事項については、甲乙協議して定めるものとする。

(有効期間)


第12条 この協定の有効期間は、協定締結の日から起算して1年間とする。ただし、この有効期間満了の日の1か月前までに、甲乙いずれからも何ら意思表示がないときは、有効期間満了の翌日から起算して1年間この協定は延長され、以降同様とする。

この協定を証するため、本書を2通作成し、甲乙両者記名押印の上、各自その1通を保有する。




平成23年12月26日

甲 山形県知事 吉村 美栄子



乙 山形市十日町二丁目4番35号
社団法人 山形県歯科医師会
会長 石黒 慶



停電を伴う災害時等における人工呼吸器装着 在宅難病患者への支援に関する協定書

山形県難病等団体連絡協議会（以下「甲」という。）、山形県難病医療等連絡協議会（以下「乙」という。）、山形県ハイヤー協会（以下「丙」という。）、山形県ハイヤー・タクシー協会（以下「丁」という。）及び山形県（以下「戊」という。）は、次のとおり、停電を伴う災害時等における、人工呼吸器装着在宅難病患者（以下「難病患者」という。）への支援に関する協定（以下「協定」という。）を締結する。

（目的）

第1条 この協定は、停電を伴う災害時等において、難病患者が電源の確保された医療機関への移送を希望する場合、甲、乙、丙、丁及び戊が連携して、受入医療機関及び移送手段の確保のための協力を行うことを目的とする。

（甲の協力内容）

第2条 甲は、日ごろの協議会活動等を通して、難病患者の状況把握に努めるとともに、停電を伴う災害時等において、難病患者が丙又は丁の所管する車両を利用して、電源の確保された医療機関への移送を希望する場合には、難病患者の求めに応じて、移送にかかる必要な契約手続き等の調整を行うものとする。

（乙の協力内容）

第3条 乙は、停電を伴う災害時等において、難病患者が電源の確保された医療機関への移送を希望する場合で、かつ、難病患者が移送可能な医療機関の紹介を希望する場合には、難病患者の求めに応じて、医療機関の紹介を行うものとする。

（丙及び丁の協力内容）

第4条 丙及び丁は、停電を伴う災害時等において、難病患者が丙又は丁に加盟している企業（以下「加盟企業」という。）の所管する車両を利用して、電源の確保された医療機関への移送を希望する場合には、難病患者の家族とあらかじめ移送契約等（以下「契約等」という。）を締結の上、契約等に基づく移送を行うことができるよう加盟企業と調整を図るものとする。

（戊の協力内容）

第5条 戊は、本協定が円滑に執行されるよう、甲、乙、丙及び丁間の連携について必要な調整等を行うとともに、災害時等においては、県の災害対策本部や医師会等の関係機関（他県の関係機関も含む。）との連絡調整を行い、甲、乙、丙及び丁に必要な情報提供を行うものとする。

（個人情報の保護）

第6条 甲、乙、丙、丁及び戊は、この協定の実施に当たり、個人情報の取り扱いを適正に行うとともに、この協定の有効期間中又は有効期間が終了した後においても、知り得た情報を他に漏らしてはならない。

(協議)

第7条 この協定の内容に疑義が生じた場合又はこの協定に定めのない事項については、甲、乙、丙、丁及び戊で協議して定めるものとする。

(有効期間)

第8条 この協定の有効期間は、協定締結の日から平成27年3月31日までとする。ただし、有効期間満了の日の1月前までに、甲、乙、丙、丁及び戊のいずれからも文書による終了の意思表示がないときは、当該有効期間満了の日の翌日から起算して1年間延長するものとし、以後もまた同様とする。

この協定の締結を証するため、本書5通を作成し、甲、乙、丙、丁及び戊が記名押印の上、各自1通を保管するものとする。

平成26年8月21日

甲 山形市小白川町四丁目32番7号
山形県難病等団体連絡協議会
代表幹事 川越隼雄

乙 山形市松波二丁目8番1号
山形県難病医療等連絡協議会
会長 加藤丈夫

丙 山形市大字漆山字行段1422番地
一般社団法人 山形県ハイヤー協会
会長 石川康夫

丁 山形市五十鈴三丁目1番30号
山形県ハイヤー・タクシー協会
会長 伊藤博夫

戊 山形市松波二丁目8番1号
山形県知事 吉村美栄子

災害時における公益社団法人山形県柔道整復師会の協力に関する協定

山形県（以下「甲」という。）と公益社団法人山形県柔道整復師会（以下「乙」という。）とは、乙が、大規模な災害等の発生時に行う医療救護活動等の協力（以下「協力」という。）に関して、次のとおり協定を締結する。

（目的）

第1条 この協定は、災害救助法（昭和22年法律第118号）及び山形県地域防災計画（平成19年6月策定）に基づき、山形県内において地震、風水害その他の大規模災害等が発生し、又は発生の恐れがある場合（以下「災害時」という。）において、甲が乙に対して協力を要請する際に必要な事項を定めるものとする。

（協力の内容）

第2条 甲は、災害時において災害対策本部を設置した場合等、乙の協力が必要であると認められる時は、乙に対し次の事項について協力を要請することができる。

（1）乙が編成する柔道整復救護班の派遣による医療救護活動

（2）その他甲が必要と認める活動

2 柔道整復救護班の活動は、医療救護所等において、柔道整復師法（昭和45年4月14日法律第19号）に規定された柔道整復業務の範囲内で実施する。

3 柔道整復救護班の派遣に当たり、乙は市町村と派遣場所等の必要な調整を図るものとする。

4 第1項に規定する協力において、被災者への施術費は無料とする。

（衛生材料等の供給及び費用弁償）

第3条 救護活動に必要な衛生材料等は当該柔道整復救護班が携行するもののほか、不足した場合は甲が供給するものとする。

2 甲は、乙の協力に係る衛生材料等の提供使用については、その実費を弁償するものとする。

（協力の要請等）

第4条 甲が、乙に対して第2条第1項各号に定める事項について協力を要請する時は、様式第1号により行うものとする。ただし、緊急を要する時は、口頭で要請し、その後、速やかに当該文書を送付するものとする。

2 甲は、乙に対して要請した協力の必要がなくなった時は、速やかに様式第2号により乙に通知するものとする。

3 乙は、甲の要請により可能な範囲で協力するものとする。

4 乙は、協力を終了した時は、速やかに様式第3号により甲に報告するものとする。

（安全の確保）

第5条 甲は、要請を受けて協力する乙の会員に対し、その協力の内容に応じ安全の確保に十分配慮するものとする。

2 甲が協力要請を行う場合、乙に対して協力実施地域の被災状況及び交通規制等の情報

を提供するものとする。

(協力のための準備)

第6条 甲及び乙は、災害時における連絡体制等について事前に定めるとともに、相手方に報告しておくものとする。

(経費の負担)

第7条 乙及び乙の会員が協力を行うために要した経費については、第3条に規定する費用を除き、乙の負担とする。

(扶助金)

第8条 甲は、乙の会員が協力要請によって負傷し、疾病にかかり、又は死亡した時は、災害救助法(昭和22年法律第118号)の規程に基づき支給される扶助金の例を参考として、扶助金相当額を乙に支給するものとする。

(平常時の活動)

第9条 甲及び乙は、協力が円滑に行われるように、平素から情報交換を行うものとする。
2 乙は、甲が実施する訓練等への参加に努めるなど防災意識を高めて、災害時に備えるものとし、また、甲は、乙の協力に必要な支援を行うものとする。

(協議)

第10条 この協定に定めのない事項について、又はこの協定に関し疑義が生じた事項については、甲乙協議して定めるものとする。

(有効期間)

第11条 この協定の有効期間は、協定を締結した日から1年間とする。ただし、この協定の有効期間満了の1か月前までに、甲乙いずれからも文書をもって協定の終了を通知しない時は、有効期間満了の日の翌日から起算して1年間この協定は延長されたものとし、以降も同様とする。

この協定を証するため、本書を2通作成し、甲乙両者記名押印のうえ、各自その1通を保有する。

平成26年12月19日

甲 山形市松波2丁目8-1
山形県知事 吉村美栄子

乙 山形市五日町15番10号
公益社団法人山形県柔道整復師会
会長 齊藤勝典

庄内空港医療救護活動に関する協定書

山形県庄内空港事務所（以下「甲」という。）と社団法人酒田地区医師会及び社団法人鶴岡地区医師会（以下「乙」という。）は、庄内空港において発生した航空機事故に対する医療救護活動について、次のとおり協定を締結する。

（目的）

第1条 本協定は、庄内空港において航空機事故が発生した場合又はその恐れがある場合に、甲乙協力の下に医療救護活動を適切に実施することを目的とする。

（要請）

第2条 甲は、庄内空港において航空機事故が発生した場合又はその恐れがある場合で、医療救護活動を実施する必要があるときには、乙に対しその内容を通報するとともに、医療救護要員派遣要請区分（以下「要請区分」という。）に応じ、医師及び看護婦等「医療救護要員」という。）の派遣又は待機の要請を行うものとする。

（医療救護要員の派遣及び待機）

第3条 乙は、前条の規定により甲から要請があった場合には、直ちに要請区分に応じた医療救護要員の派遣又は待機を行うものとする。

（医療救護要員の任務）

第4条 医療救護要員の任務は、次のとおりとする。

- (1) 被災者の選別
- (2) 傷病者に対する応急処置及び必要な医療処置
- (3) 医療機関への搬送の要否及び順位の決定
- (4) 死亡の確認

（医療資器材等の提供）

第5条 甲は、乙が派遣する医療救護要員に対し、甲が保管管理している医療資器材等を提供するものとする。

（消火救難訓練）

第6条

- 1 甲は、消火救難訓練を計画した場合には、乙に訓練内容を連絡するとともに、必要に応じ医師及び看護婦等の参加を要請するものとする。
- 2 乙は、前項の規定により甲から消火救難訓練への参加要請があった場合には、これに協力するものとする。
- 3 甲は、乙に対し、消火救難訓練に使用する医療資器材等を提供するものとする。
- 4 甲は、乙が第2項の規定に基づき消火救難訓練に参加した場合には、所定の訓練謝金を支給するものとする。

（費用負担）

第7条 医療救護活動に係る費用負担については、別途協議するものとする。

（災害補償）

第8条 医師又は看護婦等が医療救護活動又は訓練参加において二次災害を負った場合には、「空港救急医療従事者傷害補償制度」に基づき処理するものとする。

(細目)

第9条 この協定を実施するために必要な事項については、別に定める。

(協議)

第10条 この協定に定めない事項、またはこの協定に関し疑義が生じた事項については、甲乙協議のうえ定めるものとする。

(有効期間)

第11条 この協定の有効期間は、協定の締結の日から起算して1年間とする。ただし、この協定の有効期間満了の日の1月前までに、甲乙いずれからも何らの意思表示がないときは、有効期間満了の日の翌日から起算して1年間この協定は延長され、以降同様とする。

この協定を証するため、本書2通を作成し、甲乙両者記名押印のうえ、各自その1通を保有する。

平成6年6月1日

甲 山形県庄内空港事務所長

乙 社団法人 酒田地区医師会長

社団法人 鶴岡地区医師会長

山形空港医療救護活動に関する協定書

山形県山形空港事務所（以下「甲」という。）と社団法人北村山地区医師会（以下「乙」という。）は、山形空港において発生した航空機事故に対する医療救護活動について、次のとおり協定を締結する。

（目的）

第1条 本協定は、山形空港において航空機事故が発生した場合又はその恐れがある場合に、甲乙協力の下に医療救護活動を適切に実施することを目的とする。

（要請）

第2条 甲は、山形空港において航空機事故が発生した場合又はその恐れがある場合で、医療救護活動を実施する必要が生じたときには、乙に対しその内容を通報するとともに、医療救護要員派遣要請区分（以下「要請区分」という。）に応じ、医師及び看護婦等「医療救護要員」という。）の派遣又は待機の要請を行うものとする。

（医療救護要員の派遣及び待機）

第3条 乙は、前条の規定により甲から要請があった場合には、直ちに要請区分に応じた医療救護要員の派遣又は待機を行うものとする。

（医療救護要員の任務）

第4条 医療救護要員の任務は、次のとおりとする。

- (1) 被災者の選別
- (2) 傷病者に対する応急処置及び必要な医療処置
- (3) 医療機関への搬送の要否及び順位の決定
- (4) 死亡の確認

（医療資器材等の提供）

第5条 甲は、乙が派遣する医療救護要員に対し、甲が保管管理している医療資器材等を提供するものとする。

（消火救難訓練）

第6条

- 1 甲は、消火救難訓練を計画した場合には、乙に訓練内容を連絡するとともに、必要に応じ医師及び看護婦等の参加を要請するものとする。
- 2 乙は、前項の規定により甲から消火救難訓練への参加要請があった場合には、これに協力するものとする。
- 3 甲は、乙に対し、消火救難訓練に使用する医療資器材等を提供するものとする。
- 4 甲は、乙が第2項の規定に基づき消火救難訓練に参加した場合には、所定の訓練謝金を支給するものとする。

（費用負担）

第7条 医療救護活動に係る費用負担については、別途協議するものとする。

（災害補償）

第8条 医師又は看護婦等が医療救護活動又は訓練参加において二次災害を負った場合には、「空港救急医療従事者傷害補償制度」に基づき処理するものとする。

(細目)

第9条 この協定を実施するために必要な事項については、別に定める。

(協議)

第10条 この協定に定めない事項、またはこの協定に関し疑義が生じた事項については、甲乙協議のうえ定めるものとする。

(有効期間)

第11条 この協定の有効期間は、協定の締結の日から起算して1年間とする。ただし、この協定の有効期間満了の日の1月前までに、甲乙いずれからも何らの意思表示がないときは、有効期間満了の日の翌日から起算して1年間この協定は延長され、以降同様とする。

この協定を証するため、本書2通を作成し、甲乙両者記名押印のうえ、各自その1通を保有する。

平成7年6月22日

甲 山形県山形空港事務所
所 長 小 野 清 治

乙 社団法人 北村山地区医師会
会 長 官 繁 三

乙として、下記法人とも同一内容の協定を締結しております。

○社団法人 天童市・東村山郡医師会
会 長 木 村 正

○社団法人 寒河江市・西村山郡医師会
会 長 小 関 功 彦

災害時等における隊友会の協力に関する協定

山形県（以下「甲」という。）と公益社団法人隊友会山形県隊友会（以下「乙」という。）は、大規模な災害等から県民の生命、身体及び財産を守るため行う協力（以下「協力」という。）に関し、次のとおり協定を締結する。

（目的）

第1条 この協定は、山形県内において自然災害、大規模事故、武力攻撃事態等又は緊急対処事態、その他県民の生命、身体及び財産に重大な被害が生じ、又は生じるおそれがある場合（以下「災害時等」という。）において、甲が乙に対して協力を要請する際に必要な事項を定めることを目的とする。

（協力の内容）

第2条 甲は、災害時等において、乙の協力が必要であると認められるときは、乙に対し次の事項について協力を要請することができる。

- (1) 対策本部、対策本部地域支部（以下「本部等」という。）の運営に必要な情報の収集・整理業務の補助（本部等事務局活動、市町村連絡調整員の活動補助、地域被害情報の通報等）
- (2) 災害・安否・生活情報の収集、伝達の補助
- (3) 自ら避難することが困難な者（高齢者、障害者、乳幼児等）の避難及び誘導の補助
- (4) 給水、炊き出しその他の救援活動の補助
- (5) 避難所の開設及び運営の補助
- (6) がれきの撤去、清掃及び防疫の補助
- (7) 物資、資材等の配分及び運送の補助
- (8) その他甲が必要と認める業務の補助

（協力の要請等）

第3条 甲は、乙に対して前条各号に定める協力を要請するときは、様式第1号により行うものとする。

ただし、緊急を要するときは、口頭等で要請し、その後速やかに当該文書を送付するものとする。

- 2 甲は、乙に対して要請した協力の必要が無くなった時は、速やかに様式第2号により乙に通知するものとする。
- 3 乙は、甲の要請により可能な範囲で協力するものとする。

（安全の確保）

第4条 甲は、その要請を受けて協力する乙の会員に対し、協力の内容に応じ安全の確保に十分に配慮するものとする。

- 2 甲は、甲が実施する国民保護措置の実施に必要な援助について協力する乙の会員に対し特殊標章等（国民保護法第158条第1項に規定する特殊標章又は身分証明書という。）を交付するものとする。
- 3 乙の会員は、交付された特殊標章等を適切に管理し、国民保護措置を実施する者の識別のために必要なときは、国民保護法の規定に基づき使用するものとする

（第三者等に対する損害）

第5条 乙は、甲及び甲に要請の依頼を行った市町村の責めに帰さない事由により、第3条に定める協力の実施に伴って第三者へ損害を与えたときは、その賠償の責めを負うものとする。

（損害補償等）

第6条 甲が乙に協力を要請した場合は、乙は乙の負担でボランティア保険に加入するものとする。

- 2 甲は、その要請により協力をした乙の会員が、そのため死亡し、負傷し、若しくは疾病にかかり、又は障害の状態となった場合であって、国民保護法、災害対策基本法その他関係する法律（以下「関係法令」という。）で定める損害補償等の要件に該当するときは、関係法令の規定に基づき、その損害を補償するものとする。

（経費の負担）

第7条 乙が協力を行うために要した経費については、原則として乙が負担するものとする。

（平常時の協力）

第8条 甲及び乙は、協力を円滑に実施するため、平素から情報交換を行うものとする。

- 2 乙は、甲が実施する訓練等に積極的に参加するものとする。また甲は、乙の協力を必要とする支援を行うものとする。
- 3 乙の会員が訓練等に参加するための費用は、乙の負担とする。

（協議）

第9条 この協定に定めのない事項又は協力内容に疑義が生じたときは、その都度、甲乙協議して定めるものとする。

（有効期間）

第10条 この協定は、協定締結の日から効力を有するものとし、甲又は乙が文書をもって協定の終了を通知しない限り、その効力を有するものとする。

この協定の締結を証するため、本書2通を作成し、甲乙署名の上、各自1通を保有する。

平成25年7月25日

甲 山形県知事

吉村美栄子

乙 公益社団法人隊友会山形県隊友会

会 長

阿部昭夫

技術職OBによる災害支援に関する協定書

(趣旨)

第1条 この協定は、山形県内における災害復旧が円滑に進むよう、技術職OBの協力を得て、山形県（以下「甲」という。）と公益財団法人山形県建設技術センター（以下「乙」という。）が連携して被災市町村等を支援するため、当該支援の実施に必要な事項を定める。

(定義)

第2条 この協定において、次の各号に掲げる用語の定義はそれぞれ次の各号に定めるところによる。

(1) 技術職OB

山形県の技術職（土木職、建築職、農業土木職など）の職員であった者

(2) 山形県災害復旧支援エンジニア制度

災害時において、乙が市町村等の要請に応じて、予め登録された技術職OBを市町村等に派遣し、市町村等が行う被災状況調査などの災害復旧業務をサポートする制度

(役割分担)

第3条 乙は、山形県災害復旧支援エンジニア制度（以下「エンジニア制度」という。）を運営するため、以下の業務を行う。

(1) 山形県災害復旧支援エンジニア（以下「エンジニア」という。）の登録業務

(2) エンジニアに対する資質向上のための研修

(3) エンジニアの派遣要請の受付及びエンジニアの派遣

(4) その他日常の連絡調整などエンジニア制度運営のための事務局業務

2 甲は、乙に対し、エンジニア制度が効果的に運営されるよう、以下の支援を行う。

(1) エンジニア制度の県内市町村等への周知

(2) 技術職OBが加入している任意の親睦団体等を通じての技術職OBに対するエンジニア制度への参加の働きかけ

(3) 登録された技術職OBへの被服（ヘルメット、上下作業着、長靴等）の貸与

(担当窓口)

第4条 この協定に関する担当窓口は、甲においては、山形県危機管理・くらし安心局危機管理課とし、乙においては、公益財団法人山形県建設技術センター総務企画部とする。

(情報提供)

第5条 乙は、エンジニア制度の実施状況について、適宜、甲に情報提供する。

2 甲は、市町村から災害復旧に係る応援要請があった場合は、速やかに乙に情報提供する。

(協議)

第6条 この協定に定めるもののほか必要な事項については、甲乙協議のうえ定める。


(適用)

第7条 この協定は、平成25年7月25日から適用する。

2 この協定を証するため、本書を2通作成し、甲乙記名押印のうえ、各1通を保管する。

平成25年7月25日

甲 山形県知事 吉村 美栄 子



乙 公益財団法人山形県建設技術センター

理事長 岡 邦彦



災害時における応急生活物資供給等の協力に関する協定書

(趣旨)

第1条 この協定は、山形県地域防災計画に基づき、災害時において、山形県（以下「甲」という。）と山形県生活協同組合連合会（以下「乙」という。）とが、相互に協力して災害時の県民生活の早期安定を図るため、応急生活物資の調達及び安定供給、医療・保健活動等の協力に関する事項について定めるものとする。

(応急生活物資供給の協力要請)

第2条 災害時において甲が応急生活物資を必要とするときは、甲は乙に対し、乙に加盟する生協（以下「会員生協」という。）の保有商品の供給について協力を要請することができる。

(応急生活物資供給の確保)

第3条 乙は、前条の規定により甲から要請を受けたときは、会員生協を通じ、保有商品の優先供給および運搬に積極的に協力するものとする。

2 甲は会員生協が市町村と災害時の応急生活物資の調達及び安定供給に関する協定等の個別協定を締結する場合に必要な協力を行うとともに、乙は会員生協に対して同協定の締結を指導するものとする。

(応急生活物資の分配等)

第4条 応急生活物資の被災市町村への分配については、甲及び乙が協議の上決定するものとする。

(応急生活物資)

第5条 甲が乙に要請する災害時の応急生活物資は、被害の状況に応じ、別表の品目の中から指定するものとする。

2 前項の規定にかかわらず、甲は乙と協議の上、別表以外の品目を指定できるものとする。

(応急生活物資供給の要請手続等)

第6条 甲の乙に対する要請手続きは、文書をもって行うものとする。ただし、緊急を要するときは口頭または電話等をもって要請し、事後に文書を提出するものとする。

2 甲と乙は、連絡体制、連絡方法、連絡手段等について、支障を来さないよう常に点検、改善に努めるものとする。

3 乙は、乙と会員生協との連絡体制、連絡方法、連絡手段について、支障を来さないよう常に点検、改善に常に努めるものとする。

(対価及び費用)

第7条 第3条の規定により会員生協が供給した商品の対価および会員生協が行った運搬等の費用については甲が負担するものとする。

2 前項に規定する対価及び費用は、会員生協が提出する出荷確認書等に基づき、災害時直前における適正価格を基準とし、甲と乙が協議の上決定するものとする。

(医療・保健活動の確保)

第8条 災害時の救急医療活動その他医療・保健活動を円滑に行うため、甲は医療関係機関との連携のもとに、乙に対し情報の提供及び必要な要請を行い、乙はそれを受けて会員生協に対し必要な指導を行うものとする。

(広域的な支援体制の整備)

第9条 乙及び会員生協は、山形県以外を事業区域とする生協との間での連携を強化し、生協間相互支援協定の締結等広域的な支援が受けられる体制の整備に努め、甲は乙に対して必要な協力をを行うものとする。

(情報の収集・提供)

第10条 甲は、災害時において、県民に対し応急生活物資の配布場所や品目等の情報伝達に努め、乙はそれに協力するものとする。

2 甲と乙は、災害時において、被災地域や被災者の状況、地域の生活物資の価格や供給状況等の情報交換を行うものとする。

3 甲と乙は、災害時において、物価の高騰の防止等を図るため、協力して県民に対して迅速かつ的確な物価等の生活情報の提供に努めるものとする。

4 甲と乙は、平常時から応急生活物資等についての調査研究を行うとともに情報交換を行い、災害時に備えるものとする。

(ボランティア活動への支援)

第11条 乙は、災害時に会員生協の組合員が行う生活物資の配布等の県民ボランティア活動を支援するものとし、甲はこれに協力するものとする。

(連絡会議の設置)

第12条 甲と乙は、この協定に定める事項を円滑に推進するため、連絡会議を設置するものとする。

(その他)

第13条 この協定の実施に関して疑義が生じた場合及びこの協定に定めのない事項については、その都度甲及び乙が協議の上決定するものとする。

この協定を証するため、本書2通を作成し、甲乙記名押印のうえ、各1通を保有するものとする。

平成9年9月2日

甲 山形市松波2丁目8-1
山形県知事 高橋 和雄



乙 山形市上柳67-1
山形県生活協同組合連合会
会長理事 伊藤 寛



別表 災害時応急生活物資

水・飲料、パン類、弁当類、レトルト食品（主食、おかず）、缶詰（缶詰・缶詰）、果物（バナナ等）、インスタントラーメン、米、濡れティッシュ、トイレトペーパー、生理用品、下着・靴下、紙おむつ、粉ミルク、哺乳瓶、鍋、電池・懐中電灯、軍手、ガムテープ、卓上ガスコンロ、紙製食器、マスク、靴、洗濯・洗面・洗髪用品、ふとん、文具、嗜好品（緑茶・紅茶・コーヒー）

蚊取り線香・殺虫剤（夏季）

使い捨てカイロ・毛布、灯油（冬季）

災害時における応急生活物資供給等の協力に関する協定書

(趣旨)

第1条 この協定は、山形県地域防災計画に基づき、災害時において、山形県（以下「甲」という。）と株式会社トー屋（以下「乙」という。）とが、相互に協力して災害時の県民生活の早期安定を図るため、応急生活物資の調達及び安定供給等の協力に関する事項について定めるものとする。

(応急生活物資供給の協力要請)

第2条 災害時において甲が応急生活物資を必要とするときは、甲は乙に対し、乙に保有商品の供給について協力を要請することができる。

(応急生活物資供給の確保)

第3条 乙は、前条の規定により甲から要請を受けたときは、保有商品の優先供給及び運搬に積極的に協力するものとする。

(応急生活物資の分配等)

第4条 応急生活物資の被災市町村への分配については、甲及び乙が協議の上決定するものとする。

(応急生活物資)

第5条 甲が乙に要請する災害時の応急生活物資は、被害の状況に応じ、別表の品目の中から指定されたものとする。

2 前項の規定にかかわらず、甲は乙と協議の上、別表以外の品目を指定できるものとする。

(応急生活物資供給の要請手続等)

第6条 甲の乙に対する要請手続きは、文書をもって行うものとする。ただし、緊急を要するときは口頭または電話等をもって要請し、事後に文書を提出するものとする。

2 甲と乙は、連絡体制、連絡方法、連絡手段について、支障を来さないよう常に点検、改善に常に努めるものとする。

(対価及び費用)

第7条 第3条の規定により乙が供給した商品の対価および乙が行った運搬等の費用については甲が負担するものとする。

2 前項に規定する対価及び費用は、乙が提出する出荷確認書等に基づき、災害時直前における適正価格を基準とし、甲と乙が協議の上決定するものとする。

(情報の収集・提供)

第8条 甲は災害時において、県民に対し応急生活物資の配布場所や品目等の情報伝達に努め、乙はそれに協力するものとする。

- 2 甲と乙は、災害時において、被災地域や被災者の状況、地域の生活物資の価格や供給状況等の情報交換を行うものとする。
- 3 甲と乙は、災害時において、物価の高騰の防止等を図るため、協力して県民に対して迅速かつ的確な物価等の生活情報の提供に努めるものとする。
- 4 甲と乙は、平常時から応急生活物資等についての調査研究を行うとともに情報交換を行い、災害時に備えるものとする。

(連絡会議の設置)

第9条 甲と乙は、この協定に定める事項を円滑に推進するため、連絡会議を設置するものとする。

(その他)

第10条 この協定の実施に関して疑義が生じた場合及びこの協定に定めのない事項については、その都度甲及び乙が協議の上決定するものとする。

この協定を証するため、本書2通を作成し、甲乙記名押印のうえ、各1通を保有するものとする。

平成17年12月9日

甲 山形市松波2丁目8-1
山形県知事 齋藤 弘

乙 酒田市東町2丁目2-1
株式会社ト一屋
取締役社長 荒木 俊彦

別 表 災害時応急生活物資

水・飲料、パン類、弁当類、レトルト食品（主食、おかず）、缶詰（イージーオープン）、果物（バナナ等）、インスタントラーメン、米、濡れティッシュ、トイレトペーパー、生理用品、下着・靴下、紙おむつ、粉ミルク、哺乳瓶、鍋、電池・懐中電灯、軍手、ガムテープ、卓上ガスコンロ、紙製食器、マスク、靴、洗濯・洗面・洗髪用品、ふとん、文具、嗜好品（緑茶・紅茶・コーヒー）、蚊取り線香・殺虫剤（夏季）、使い捨てカイロ、毛布、灯油（冬季）

（注1） 応急生活物資はおおむね上記の品目を基準とし、災害や緊急度の状況に合わせて調達する。

（注2） 品目は、上記の他、甲乙協議のうえ、その都度指定できるものとする。

災害時における応急生活物資供給等の協力に関する協定書

(趣旨)

第1条 この協定は、山形県地域防災計画に基づき、災害時において、山形県（以下「甲」という。）と株式会社ヤマザワ（以下「乙」という。）とが、相互に協力して災害時の県民生活の早期安定を図るため、応急生活物資の調達及び安定供給等の協力に関する事項について定めるものとする。

(応急生活物資供給の協力要請)

第2条 災害時において甲が応急生活物資を必要とするときは、甲は乙に対し、乙の保有商品の供給について協力を要請することができる。

(応急生活物資供給の確保)

第3条 乙は、前条の規定により甲から要請を受けたときは、保有商品の優先供給及び運搬に積極的に協力するものとする。

(応急生活物資の分配等)

第4条 応急生活物資の被災市町村への分配については、甲及び乙が協議の上決定するものとする。

(応急生活物資)

第5条 甲が乙に要請する災害時の応急生活物資は、被害の状況に応じ、別表の品目の中から指定されたものとする。

2 前項の規定にかかわらず、甲は乙と協議の上、別表以外の品目を指定できるものとする。

(応急生活物資供給の要請手続等)

第6条 甲の乙に対する要請手続きは、文書をもって行うものとする。ただし、緊急を要するときは口頭または電話等をもって要請し、事後に文書を提出するものとする。

2 甲と乙は、連絡体制、連絡方法、連絡手段について、支障を来さないよう常に点検改善に努めるものとする。

(対価及び費用)

第7条 第3条の規定により乙が供給した商品の対価および乙が行った運搬等の費用については甲が負担するものとする。

2 前項に規定する対価及び費用は、乙が提出する出荷確認書等に基づき、災害時直前における適正価格を基準とし、甲と乙が協議の上決定するものとする。

(情報の収集・提供)

第8条 甲は災害時において、県民に対し応急生活物資の配布場所や品目等の情報伝達に努め、乙はそれに協力するものとする。

2 甲と乙は、災害時において、被災地域や被災者の状況、地域の生活物資の価格や供

給状況等の情報交換を行うものとする。

- 3 甲と乙は、災害時において、物価の高騰の防止等を図るため、協力して県民に対して迅速かつ的確な物価等の生活情報の提供に努めるものとする。
- 4 甲と乙は、平常時から応急生活物資等についての調査研究を行うとともに情報交換を行い、災害時に備えるものとする。

(連絡会議)

第9条 甲と乙は、この協定に定める事項を円滑に推進するため、定期的に連絡会議を開催するものとする。

(その他)

第10条 この協定の実施に関して疑義が生じた場合及びこの協定に定めのない事項については、その都度甲及び乙が協議の上決定するものとする。

この協定を証するため、本書2通を作成し、甲乙記名押印のうえ、各1通を保有するものとする。

平成17年12月28日

甲 山形市松波二丁目8-1

山形県知事 齋藤 弘

乙 山形市あこや町三丁目8-9

株式会社ヤマザワ
代表取締役 山澤 進

(別表) 災害時応急生活物資

水・飲料、パン類、弁当類、レトルト食品(主食、おかず)、缶詰(イージーオープン)、果物(バナナ等)、インスタントラーメン、米、濡れティッシュ、トイレトペーパー、生理用品、下着・靴下、紙おむつ、粉ミルク、哺乳瓶、鍋、電池・懐中電灯、軍手、ガムテープ、卓上ガスコンロ、紙製食器、マスク、洗濯・洗面・洗髪用品、文具、嗜好品(緑茶・紅茶・コーヒー)、蚊取り線香・殺虫剤(夏季)、使い捨てカイロ、

(注1) 応急生活物資はおおむね上記の品目を基準とし、災害や緊急度の状況に合わせて調達する。

(注2) 品目は、上記の他、甲乙協議のうえ、その都度指定できるものとする。

災害時における物資の供給に関する協定書

山形県知事齋藤弘（以下「甲」という。）と山形県給食事業協会連合会会長寒河江隆吉（以下「乙」という。）とは、災害時における物資（以下「物資」という。）の供給に関し、次のとおり協定を締結する。

（要請）

第1条 甲は、次に掲げる場合において、物資を供給する必要があると認められるときは、乙に対し、物資の供給を要請することができる。

- (1) 県内において災害が発生し、又は発生するおそれがあるとき。
- (2) 県外において災害が発生し、関係都道府県知事から物資の供給を要請されたとき。
- (3) その他災害発生に伴い甲が必要と認めるとき。

（物資の種類）

第2条 乙が供給する物資の種類は、甲、乙協議のうえ別途定めることとする。

（要請の方法）

第3条 甲は、原則として文書をもって要請を行うものとする。ただし、文書をもって要請するいとまがないときは口頭又はファクシミリ等で要請し、その後速やかに文書を送付するものとする。

（要請に基づく乙の措置）

第4条 乙は、甲から要請を受けたときは、その要請事項を実施するための措置をとるとともに、その措置の状況を甲に報告するものとする。

（物資の引渡し）

第5条 物資の引渡し場所は、甲が指定するものとし、甲は当該場所に担当職員等を派遣して物資を確認のうえ引き取るものとする。

（費用）

第6条 この協定に基づき供給された物資の対価については甲が負担するものとする。

- 2 前項の費用は、災害発生直前時における適正な価格を基準として、甲、乙協議して定める。

(支払い)

第7条 甲は、前条の費用について、乙からの請求に基づき、速やかに支払うものとする。

(会員事業所等の報告)

第8条 乙は、甲に対して定期的に会員事業所の概要及び調達・製造可能数量を報告するものとする。

(緊急時連絡体制の整備)

第9条 甲及び乙は相互に協力し、緊急時の連絡体制を整備するものとする。

(有効期間)

第10条 この協定は、協定を締結した日から効力を生じるものとし、甲又は乙が文書をもって協定の終了を通知しない限り、その効力は継続する。

(協議)

第11条 この協定に定めのない事項については、そのつど甲、乙協議して定める。

この協定の成立を証するため、本書2通を作成し、甲、乙それぞれ記名押印のうえ、各自1通を保有する。

平成18年3月16日

甲 山形市松波二丁目8-1
山形県知事 齋藤 弘

乙 山形市北町三丁目2-1
山形県給食事業協会連合会
会長 寒河江 隆吉

災害時における物資の調達に関する協定

山形県（以下「甲」という。）と株式会社ローソン（以下「乙」という。）とは、地震・風水害その他の災害が発生または発生するおそれがある場合、被災住民等を救助するための物資（以下「物資」という。）の調達および供給に関し、次のとおり協定（以下「本協定」という。）を締結する。

（要請）

第1条 甲は、次に掲げる場合において、物資を調達する必要があるときは、乙に対し、その調達・製造が可能な範囲内で物資の供給を要請することができる。

- (1) 山形県内に災害が発生し、または発生するおそれがあるとき。
- (2) 山形県外の災害について、国又は関係都道府県知事から物資の調達斡旋を要請されたとき及び救援の必要があると認められるとき。

（調達物資の範囲）

第2条 甲が乙に供給を要請する物資は、次に掲げるもののうち、要請時点で物流ラインの断絶、乙の加盟店への商品供給を考慮の上、乙が調達・製造が可能な物資とする。

- (1) 食料品
- (2) 飲料水
- (3) 日用品
- (4) その他甲が指定する物資

（要請の方法）

第3条 第1条の要請は、「物資発注書」（別紙第1号様式）をもって行なうものとする。ただし、緊急を要する場合は、電話又はその他の方法をもって要請し、その後速やかに文書を交付するものとする。

（要請に基づく乙の措置）

第4条 第1条の要請を受けたときは、乙はその要請事項を実施するための措置をとるとともに、その措置の状況を「物資可能数量・措置の状況報告書」（別紙第2号様式）により甲に提出するものとする。

（物資の運搬、引渡し）

第5条 物資の引渡し場所は、甲が状況に応じ、指定するものとし、引渡し場所までの物資の運搬は、乙又は乙の指定する者が行なうものとする。ただし、乙又は乙の指定する者の運搬が困難な場合は、甲または甲の指定する者が行なうものとする。

- 2 甲は、当該場所に職員を派遣し物資を確認のうえ引き取るものとする。
- 3 甲は、前項による引き取りを市町村に代行させることができる。
- 4 乙は、物資の引渡しを終了した後、次に掲げる事項を速やかに書面により甲に報告す

るものとする。

- (1) 引渡しの日時及び場所
- (2) 引渡しに係わる物資の品目及び数量

(費用)

第6条 乙が供給した物資の対価及び引渡し場所までの運搬に係る費用実費は、甲または甲の指定する地方自治体が負担するものとする。

2 乙が供給した物資の価格は、災害発生直前の乙の店舗での販売推奨価格（災害発生前の取引については取引時の販売価格）とする。

(費用の支払い)

第7条 甲が引き取った物資及び乙が行なった運搬等の費用は、乙からの請求後1ヶ月以内に、甲または甲の指定する地方自治体から乙指定口座に振り込みにより支払うものとする。

(連絡責任者の報告)

第8条 甲と乙は、本協定の成立にかかる連絡責任者を協定締結後速やかに「連絡責任者届」（別紙第3号様式）により相手方に報告するものとし、変更があった場合には直ちに相手方に報告するものとする。

(車両の通行)

第9条 甲は、乙が物資を運搬及び供給する際には、車両を緊急又は優先車両として通行できるように支援するものとする。

(その他)

第10条 乙は、自己の加盟店もしくは関係者（配送業者等）に最大限の努力をもって本協定を履行するよう求めるが、フランチャイズ契約等の制限から、強制することが困難な事情がある場合、甲はこれを承諾する。

(協議)

第11条 本協定に定めのない事項については、その都度、甲・乙協議して定めるものとする。

2 前項の協議に拘らず、本協定につき紛争が生じた場合には、山形地方裁判所又は東京地方裁判所を第一審管轄裁判所とすることに甲及び乙は、予め合意するものとする。

(効力)

第12条 本協定の有効期間は、協定締結日から1年間とする。ただし、有効期間満了日までに、双方いずれからも意思表示がないときは、更新されたものとする。

(解約)

第13条 本協定を解約する場合は、甲・乙いずれか一方が解約日1ヶ月前までに書面により相手方に通知するものとする。

本協定の締結を証するため、本書2通を作成し、甲・乙記名押印の上、各自その1通を保有するものとする。

平成18年7月24日

甲 山形県山形市松波二丁目8-1

山形県知事 齋藤 弘

乙 大阪府吹田市豊津町9番1号

株式会社ローソン

代表取締役社長 新 浪 剛

別紙第1号様式

物 資 発 注 書

平成 年 月 日

会社名 株式会社ローソン
代表取締役社長 新浪 剛 殿
担当部署

山形県知事

災害時における物資の調達要請について

「災害時における物資の調達に関する協定」に基づき、下記のとおり要請します。なお、協定書第4条の規定により、本要請に対する貴社の措置状況を報告願います。

記

要請する物資

要請期日	要請品目	要請数量	搬入希望場所

※ 要請数量は、1日あたり数量とする。

問い合わせ先
山形県総務部危機管理室総合防災課
電話 023-630-2255
FAX 023-633-4711
担当

別紙第2号様式

物資可能数量・措置の状況報告書

平成 年 月 日

山形県知事 様

会社名 株式会社ローソン
担当部署

「災害時における物資の調達に関する協定」(第4条)に基づき、当社の(物資可能数量・措置の状況)を下記のとおり報告します。

記

1. 調達可能数量

発災直後		発災後3日以降	
品名	調達可能数量	品名	調達可能数量
(調理不要の食品)		(主食+副食品)	
おにぎり		おにぎり	
弁当		弁当	
パン		パン	
飲料水(お茶等)		缶詰	
その他		カップラーメン	
		カップ味噌汁	
		飲料水(お茶等)	
		その他	
下着類() タオル() 懐中電灯() 乾電池() 軍手() ちり紙() ろうそく() ウエットティッシュ() カセットボンベ() ※その他 () () () () () () () () () () () ()			

注：協定書第4条による報告は、被災がないと想定した場合の1日あたりの最大調達・製造可能数量の概数を記入する。

2. 物資の搬入場所・方法(いずれかに○をつける)

- ① 県災害対策本部まで当社が搬入する。
- ② 当社指定場所で山形県に引渡し。
- ③ その他(山形県が指定する場所で引渡し等)

3. 搬入方法(陸路、空路、海路)

別紙第3号様式

連絡責任者届

【山形県】

1 連絡責任者

役職・氏名	
T E L	
携 帯	
F A X	

2 時間外及び休日の場合の連絡先

項 目	第1連絡先	第2連絡先
役職・氏名		
T E L		
携 帯		
F A X		

3 勤務時間及び休日

- ・勤務時間：
- ・休 日：

【

1 連絡責任者

役職・氏名	
T E L	
携 帯	
F A X	

2 時間外及び休日の場合の連絡先

項 目	第1連絡先	第2連絡先
役職・氏名		
T E L		
携 帯		
F A X		

3 勤務時間及び休日

- ・勤務時間：
- ・休 日：

災害時における応急生活物資供給等の協力に関する協定書

(趣旨)

第1条 この協定は、山形県地域防災計画に基づき、災害時において、山形県（以下「甲」という。）と株式会社ヨークベニマル（以下「乙」という。）とが、相互に協力して災害時の県民生活の早期安定を図るため、応急生活物資の調達及び安定供給等の協力に関する事項について定めるものとする。

(応急生活物資供給の協力要請)

第2条 災害時において甲が応急生活物資を必要とするときは、甲は乙に対し、乙の保有商品の供給について協力を要請することができる。

(応急生活物資供給の確保)

第3条 乙は、前条の規定により甲から要請を受けたときは、保有商品の優先供給に積極的に協力するものとする。

(応急生活物資の分配等)

第4条 応急生活物資の被災市町村への分配については、甲及び乙が協議の上決定するものとする。

(応急生活物資)

第5条 甲が乙に要請する災害時の応急生活物資は、被害の状況に応じ、別表の品目の中から指定されたものとする。

2 前項の規定にかかわらず、甲は乙と協議の上、別表以外の品目を、乙の営業に支障が無い範囲で指定できるものとする。

(応急生活物資供給の要請手続等)

第6条 甲の乙に対する要請手続きは、別紙の文書をもって行うものとする。ただし、緊急を要するときは口頭または電話等をもって要請し、事後に文書を提出するものとする。

2 甲と乙は、連絡体制、連絡方法、連絡手段について、支障を来さないよう常に点検改善に努めるものとする。

(物資の引渡し)

第7条 物資の受渡しは原則として甲が指定する場所とする。但し、乙又は乙の指定する者の運搬が困難な場合は、甲は乙と協議の上、指定する場所を変更するものとする。

2 物資の引渡しの際は、引渡し場所に甲の職員又は、甲の指定する者が物資の確認を行い受領するものとする。

(対価及び費用)

第8条 第3条の規定により乙が供給した商品の対価および乙が行った運搬等の費用については甲が負担するものとする。

2 前項に規定する対価及び費用は、乙が提出する出荷確認書等に基づき、災害時直前における適正価格を基準とし、甲と乙が協議の上決定するものとする。

(情報の収集・提供)

第9条 甲は災害時において、県民に対し応急生活物資の配布場所や品目等の情報伝達に努め、乙はそれに協力するものとする。

2 甲と乙は、災害時において、被災地域や被災者の状況、地域の生活物資の価格や供給状況等の情報交換を行うものとする。

3 甲と乙は、災害時において、物価の高騰の防止等を図るため、協力して県民に対して迅速かつ的確な物価等の生活情報の提供に努めるものとする。

4 甲と乙は、平常時から応急生活物資等についての調査研究を行うとともに情報交換を行い、災害時に備えるものとする。

(連絡責任者)

第10条 この協定の円滑な実施を図るため、甲、乙それぞれ連絡責任者を置き、甲にあつては山形県総務部危機管理室総合防災課長の職にあるものを、乙にあつてはヨークベニマル総務室長の職にある者を当該責任者とする。

(連絡会議)

第11条 甲と乙は、この協定に定める事項を円滑に推進するため、定期的に連絡会議を開催するものとする。

(その他)

第12条 この協定の実施に関して疑義が生じた場合及びこの協定に定めのない事項については、その都度甲及び乙が協議の上決定するものとする。

この協定を証するため、本書2通を作成し、甲乙記名押印のうえ、各1通を保有するものとする。

平成19年3月12日

甲 山形県山形市松波二丁目8-1

山形県知事 齋藤 弘

乙 福島県郡山市朝日二丁目18番2号

株式会社ヨークベニマル
代表取締役社長 大高 善興

(別表)

災害時に必要な応急生活物資

	カテゴリー	品名
1) 食料品	①飲み物	水、ミネラルウォーター、ウーロン茶、牛乳、コーヒー、紅茶、炭酸飲料等 (いずれもペットボトル又は紙パック)
	②主食・副食	パン、レトルト食品 (ご飯)、おにぎり、弁当類、果物、惣菜類、缶詰、ハム、米、魚、肉、野菜、インスタント食品、粉ミルク、バター、ジャム等
	③調味料関係	醤油、砂糖、化学調味料、塩、食用油、味噌等
2) 生活用品	①炊事用具	カセットガスボンベ、まな板、包丁、ナイフ、なべ、やかん等
	②食器類	はし、スプーン、紙コップ、紙皿等
	③日用雑貨	ティッシュペーパー、トイレットペーパー、紙おむつ、洗剤、石鹸、シャンプー、生理用品、洗面用具、歯ブラシ、歯磨き粉、マスク、アルミホイル、ラップ等
	④光熱材料	ろうそく、マッチ、ライター、乾電池等
4) その他		軍手、ガムテープ、タオル、ビニール袋、文房具、使い捨てカイロ、蚊取り線香、ゴザ、寝具類、電化製品等

(別紙様式)

事 務 連 絡
平成 年 月 日

様

山形県知事

応 急 生 活 物 資 供 給 要 請 書

災害時における応急生活物資の供給協力等に関する協定第5条第1項の規定に基づき、次のとおり生活物資の供給を要請いたします。

記

災 害 名

災害状況

要請理由

納品場所

(住 所)

(電話番号)

担当者(引取り人) 職・氏名

品 名	数 量	備 考

災害時における応急生活物資供給等の協力に関する協定書

(趣旨)

第1条 この協定は、山形県地域防災計画に基づき、災害時において、山形県（以下「甲」という。）と株式会社郷野目ストア（以下「乙」という。）とが、相互に協力して災害時の県民生活の早期安定を図るため、応急生活物資の調達及び安定供給等の協力に関する事項について定めるものとする。

(応急生活物資供給の協力要請)

第2条 災害時において甲が応急生活物資を必要とするときは、甲は乙に対し、乙の保有商品の供給について協力を要請することができる。

(応急生活物資供給の確保)

第3条 乙は、前条の規定により甲から要請を受けたときは、保有商品の優先供給及び運搬に積極的に協力するものとする。

(応急生活物資の分配等)

第4条 応急生活物資の被災市町村への分配については、甲及び乙が協議の上決定するものとする。

(応急生活物資)

第5条 甲が乙に要請する災害時の応急生活物資は、被害の状況に応じ、別表の品目の中から指定されたものとする。

2 前項の規定にかかわらず、甲は乙と協議の上、別表以外の品目を指定できるものとする。

(応急生活物資供給の要請手続等)

第6条 甲の乙に対する要請手続きは、文書をもって行うものとする。ただし、緊急を要するときは口頭または電話等をもって要請し、事後に文書を提出するものとする。

2 甲と乙は、連絡体制、連絡方法、連絡手段について、支障を来さないよう常に点検改善に努めるものとする。

(対価及び費用)

第7条 第3条の規定により乙が供給した商品の対価および乙が行った運搬等の費用については甲が負担するものとする。

2 前項に規定する対価及び費用は、乙が提出する出荷確認書等に基づき、災害時直前における適正価格を基準とし、甲と乙が協議の上決定するものとする。

(情報の収集・提供)

第8条 甲は災害時において、県民に対し応急生活物資の配布場所や品目等の情報伝達に努め、乙はそれに協力するものとする。

2 甲と乙は、災害時において、被災地域や被災者の状況、地域の生活物資の価格や供

給状況等の情報交換を行うものとする。

- 3 甲と乙は、災害時において、物価の高騰の防止等を図るため、協力して県民に対して迅速かつ的確な物価等の生活情報の提供に努めるものとする。
- 4 甲と乙は、平常時から応急生活物資等についての調査研究を行うとともに情報交換を行い、災害時に備えるものとする。

(連絡会議)

第9条 甲と乙は、この協定に定める事項を円滑に推進するため、定期的に連絡会議を開催するものとする。

(その他)

第10条 この協定の実施に関して疑義が生じた場合及びこの協定に定めのない事項については、その都度甲及び乙が協議の上決定するものとする。

この協定を証するため、本書2通を作成し、甲乙記名押印のうえ、各1通を保有するものとする。

平成19年3月15日

甲 山形市松波二丁目8-1

山形県知事 齋藤 弘

乙 新庄市沖ノ町5-42

株式会社郷野目ストア
代表取締役 郷野目 茂子

(別表) 災害時応急生活物資

水・飲料、パン類、弁当類、レトルト食品(主食、おかず)、缶詰(イージーオープン)、果物(バナナ等)、インスタントラーメン、米、濡れティッシュ、トイレットペーパー、生理用品、下着・靴下、紙おむつ、粉ミルク、哺乳瓶、鍋、電池・懐中電灯、軍手、ガムテープ、卓上ガスコンロ、紙製食器、マスク、洗濯・洗面・洗髪用品、文具、嗜好品(緑茶・紅茶・コーヒー)、蚊取り線香・殺虫剤(夏季)、使い捨てカイロ、

(注1) 応急生活物資はおおむね上記の品目を基準とし、災害や緊急度の状況に合わせて調達する。

(注2) 品目は、上記の他、甲乙協議のうえ、その都度指定できるものとする。

災害時における応急生活物資供給等の協力に関する協定書

(趣旨)

第1条 この協定は、山形県地域防災計画に基づき、災害時において、山形県(以下「甲」という。)と株式会社セブン-イレブン・ジャパン(以下「乙」という。)とが、相互に協力して災害時の県民生活の早期安定を図るため、応急生活物資の調達及び安定供給等の協力に関する事項について定めるものとする。

(応急生活物資供給の協力要請)

第2条 災害時において甲が応急生活物資を必要とするときは、甲は乙に対し、乙の保有商品の供給について協力を要請することができる。

(応急生活物資供給の確保)

第3条 乙は、前条の規定により甲から要請を受けたときは、保有商品の供給に可能な限り協力するものとする。

(応急生活物資の分配等)

第4条 応急生活物資の被災市町村への分配については、甲及び乙が協議の上決定するものとする。

(応急生活物資)

第5条 甲が乙に要請する災害時の応急生活物資は、被害の状況に応じ、別表の品目の中から指定されたものとする。

2 前項の規定にかかわらず、甲は乙と協議の上、別表以外の品目を、乙の営業に支障が無い範囲で指定できるものとする。

(応急生活物資供給の要請手続等)

第6条 甲の乙に対する要請手続きは、別紙様式1の文書をもって行うものとする。ただし、緊急を要するときは口頭または電話等をもって要請し、事後に文書を提出するものとする。

2 甲と乙は、連絡体制、連絡方法、連絡手段について、支障を来さないよう常に点検改善に努めるものとする。

(物資の引渡し)

第7条 物資の引渡しは原則として甲が指定する場所とする。但し、乙又は乙の指定する者の運搬が困難な場合は、甲は乙と協議の上、指定する場所を変更するものとする。

2 物資の引渡しの際は、引渡し場所に甲の職員又は、甲の指定する者が物資の確認を行い受領するものとする。

3 乙は、物資の引渡し後、甲に対し別紙様式2の文書をもって報告するものとする。

(車両の通行)

第8条 甲は、甲の要請に基づき乙が物資を運搬する場合には、運搬に使用される車両を緊急通行車両として通行できるよう支援するものとする。

(対価及び費用)

第9条 第3条の規定により乙が供給した商品の対価および乙が行った運搬等の費用については甲が負担するものとする。

2 前項に規定する対価及び費用は、乙が提出する出荷確認書等に基づき、災害時直前における店頭価格を基準とし、甲と乙が協議の上決定するものとする。

(情報の収集・提供)

第10条 甲は災害時において、県民に対し応急生活物資の配布場所や品目等の情報伝達に努め、乙はそれに協力するものとする。

2 甲と乙は、災害時において、被災地域や被災者の状況、地域の生活物資の価格や供給状況等の情報交換を行うものとする。

3 甲と乙は、災害時において、物価の高騰の防止等を図るため、協力して県民に対して迅速かつ的確な物価等の生活情報の提供に努めるものとする。

4 甲と乙は、平常時から応急生活物資等についての調査研究を行うとともに情報交換を行い、災害時に備えるものとする。

(連絡責任者)

第11条 この協定の円滑な実施を図るため、甲、乙それぞれ連絡責任者を置き、甲にあつては山形県総務部危機管理室総合防災課長の職にあるものを、乙にあつては総務部渉外部門担当マネジャーの職にある者を当該責任者とする。

(その他)

第12条 この協定の実施に関して疑義が生じた場合及びこの協定に定めのない事項については、その都度甲及び乙が協議の上決定するものとする。

この協定を証するため、本書2通を作成し、甲乙記名押印のうえ、各1通を保有するものとする。

平成19年9月3日

甲 山形県山形市松波二丁目8-1

山形県知事 齋藤 弘

乙 東京都千代田区二番町8番地8号

株式会社セブン・イレブン・ジャパン
代表取締役社長 山口 俊郎

(別表)

災害時に必要な応急生活物資

	カテゴリー	品名
1) 食料品	①飲み物	水、ミネラルウォーター、ウーロン茶、牛乳、コーヒー、紅茶、炭酸飲料等 (いずれもペットボトル又は紙パック)
	②主食・副食	パン、レトルト食品 (ご飯)、おにぎり、弁当類、果物、惣菜類、缶詰、ハム、米、魚、肉、野菜、インスタント食品、粉ミルク、バター、ジャム等
	③調味料関係	醤油、砂糖、化学調味料、塩、食用油、味噌等
2) 生活用品	①炊事用具	カセットガスボンベ、まな板、包丁、ナイフ、なべ、やかん等
	②食器類	はし、スプーン、紙コップ、紙皿等
	③日用雑貨	ティッシュペーパー、トイレットペーパー、紙おむつ、洗剤、石鹸、シャンプー、生理用品、洗面用具、歯ブラシ、歯磨き粉、マスク、アルミホイル、ラップ等
	④光熱材料	ろうそく、マッチ、ライター、乾電池等
4) その他		軍手、ガムテープ、タオル、ビニール袋、文房具、使い捨てカイロ、蚊取り線香、ゴザ、寝具類、電化製品等

(別紙様式1)

平成 年 月 日

(株) セブン-イレブン・ジャパン代表取締役社長 様

山形県知事

応 急 生 活 物 資 供 給 要 請 書

災害時における応急生活物資の供給協力等に関する協定第5条第1項の規定に基づき、次のとおり生活物資の供給を要請いたします。

記

災 害 名

災害状況

要請理由

納品場所

(住 所)

(電話番号)

担当者(引取り人) 職・氏名

品 名	数 量	備 考

(別紙様式2)

平成 年 月 日

山形県知事 殿

(株)セブン-イレブン・ジャパン代表取締役社長

応 急 生 活 物 資 供 給 報 告 書

下記のとおり応急生活物資を供給いたしましたので報告します。

記

納品場所

(住 所)

(電話番号)

確認者(引取り人) 職・氏名

品 名	数 量	備 考

災害時における応急生活物資の供給等の支援に関する協定書

山形県（以下「甲」という。）と株式会社ファミリーマート（以下「乙」という。）とは、災害時における応急生活物資（以下「物資」という。）の調達及び供給に関し、次のとおり協定を締結する。

（目的）

第1条 この協定は、山形県地域防災計画に基づき、甲が行う被災地等への物資調達及び供給等の活動に対する乙の協力について、必要な事項を定めるものとする。

（調達物資の範囲）

第2条 この協定に係る物資とは、原則として食料品、日用品および生活雑貨とし、別表に定めるもののうち、甲から乙に対する要請時点で乙が調達および製造可能な物資とする。

（協力要請）

第3条 災害時において甲が応急生活物資を必要とするときは、甲は乙に対し、物資の供給を要請することができるものとする。

2 前項に係る要請は、甲から乙に対し文書をもって行うものとする。ただし、緊急を要するときは、口頭または電話等をもって要請し、事後に文書を提出するものとする。

（要請に伴う措置）

第4条 乙は、前条第1項の規定により甲から協力要請を受けたときは、可能な範囲において、物資の調達及び供給に積極的に協力するものとする。

（物資の運搬、引渡し）

第5条 物資の引渡し場所は、甲が状況に応じ、指定するものとし、引渡し場所までの物資の運搬は、乙又は乙の指定する者が行なうものとする。ただし、乙又は乙の指定する者の運搬が困難な場合は、甲または甲の指定する者が行なうものとする。

2 甲は、当該場所に職員を派遣し物資を確認のうえ引き取るものとする。

3 甲は、前項による引き取りを市町村に代行させることができる。

4 乙は、物資の引渡しが終了した後、次に掲げる事項を速やかに書面により甲に報告するものとする。

(1) 引渡しの日時及び場所

(2) 引渡しに係わる物資の品目及び数量

（実績報告）

第6条 乙は、本協定に基づき物資を供給したときは、甲に対し、別に定める様式により実績報告を行うものとする。

(費用負担)

第7条 乙が供給した物資の対価及び引渡し場所までの運搬に係る費用実費は、甲または甲の指定する地方自治体が負担するものとし、その費用の算出は、災害発生直前時における適正な価格（災害発生前の取引については取引時の適正な価格）を基準として、甲乙協議して定めるものとする。

(体制の整備)

第8条 甲と乙は、連絡体制、連絡方法、連絡手段等について、物資供給に支障を来さないよう、常に点検、改善に努めるものとする。

(車両の運行)

第9条 甲は、甲の要請に基づき乙が物資を運搬する場合には、運搬に使用される車両を緊急通行車両として通行できるよう支援するものとする。

(実施要領)

第10条 この協定に係る様式および実施に係る細目等は、実施要領として別に定めるものとする。

(その他)

第11条 この協定および前条の実施要領に関し、疑義または定めのない事項が生じたときは、その都度、甲乙協議して定めるものとする。

(有効期間)

第12条 この協定は、締結の日からその効力を発揮するものとし、甲または乙が文書をもって協定の終了を通知しない限り、その効力を持続するものとする。

この協定を証するため、本書2通を作成し、甲乙記名押印の上、各自その1通を所持するものとする。

平成20年 6月 4日

甲 山形県山形市松波二丁目8-1

山形県知事 齋藤 弘

乙 東京都豊島区東池袋3-1-1
株式会社ファミリーマート

代表取締役社長 上田 準二

別表（第2条に規定する物資）

物資区分	区 分	品 名
食 料 品	主 食	おむすび、弁当
	副 食	缶詰、カップみそ汁、カップラーメン、レトルト食品
	飲 料	水、茶
日用品およ び生活雑貨	衣料等	下着類、軍手、タオル
	日用品	紙オムツ、石鹼、洗剤、ティッシュ、ライター、カップ、生理用品、割り箸、スプーン、懐中電灯、乾電池
そ の 他	上記に定めのないもののうち、災害状況に応じて甲が緊急に指定する物資 で乙が調達または製造可能な物資	

災害時における飲料供給の協力に関する協定書

山形県（以下「甲」という。）とサントリーフーズ株式会社（以下「乙」という。）とは、災害時における飲料供給の協力に関し、次のとおり協定を締結する。

（趣旨）

第1条 この協定は、災害時の応急対策活動を円滑に実施するため、甲から乙に対して行う飲料供給の協力要請に関し、必要な事項を定めるものとする。

（飲料供給の要請）

第2条 災害時において甲が飲料を必要とするとき、甲は乙に対し、乙の調達・製造が可能な範囲内で飲料の供給を要請することができる。

（飲料の供給）

第3条 乙は、前条の規定により甲から要請を受けたときは、通常業務に優先して飲料の供給に努めるものとする。

（飲料の範囲）

第4条 甲が乙に要請する飲料の範囲は、次のとおりとする。

- (1) ミネラルウォーター
- (2) その他飲料

（飲料供給の要請手続等）

第5条 甲の乙に対する要請手続きは、別紙様式1の文書をもって行うものとする。ただし、緊急を要するときは口頭または電話等をもって要請し、事後に文書を提出するものとする。

2 甲と乙は、連絡体制、連絡方法、連絡手段について、支障を来さないよう常に点検改善に努めるものとする。

（飲料の引渡し）

第6条 飲料の受渡しは原則として甲が指定する場所とする。但し、乙又は乙の指定する者の運搬が困難な場合は、甲は乙と協議の上、指定する場所を変更するものとする。

2 飲料の引渡しの際は、引渡し場所に甲の職員又は、甲の指定する者が飲料の確認を行い受領するものとする。

3 乙は、飲料の引渡し後、甲に対し別紙様式2の文書をもって報告するものとする。

（対価及び費用）

第7条 第3条の規定により乙が供給した商品の対価および乙が行った運搬等の費用については甲が負担するものとする。

2 前項に規定する対価及び費用は、乙が提出する出荷確認書等に基づき、災害時直前における適正価格を基準とし、甲と乙が協議の上決定するものとする。

(情報の収集・提供)

第8条 甲は災害時において、県民に対し飲料の配布場所等の情報伝達に努め、乙はこれに協力するものとする。

2 甲と乙は、災害時において、被災地や被災者の状況等について情報交換を行うものとする。

(連絡責任者)

第9条 この協定の円滑な実施を図るため、甲、乙それぞれ連絡責任者を置き、甲にあつては山形県総務部危機管理室総合防災課長の職にあるものを、乙にあつては東北支社企画部企画課長の職にある者を当該責任者とする。

(その他)

第10条 この協定の実施に関して疑義が生じた場合及びこの協定に定めのない事項については、その都度甲及び乙が協議の上決定するものとする。

この協定を証するため、本書2通を作成し、甲乙記名押印のうえ、各1通を保有するものとする。

平成19年11月29日

甲 山形県山形市松波二丁目8-1

山形県知事 齋藤 弘

乙 東京都港区台場二丁目3番3号

サントリーフーズ株式会社
代表取締役社長 引田 耕治

(別紙様式1)

平成 年 月 日

サントリーフーズ(株) 代表取締役社長 様

山形県知事

飲料供給要請書

災害時における飲料供給の協力等に関する協定第5条第1項の規定に基づき、次のとおり飲料の供給を要請いたします。

記

災害名

災害状況

要請理由

納品場所

(住所)

(電話番号)

担当者(引取り人) 職・氏名

品名	数量	備考

(別紙様式2)

平成 年 月 日

山形県知事 殿

サントリーフーズ(株) 代表取締役社長

飲料供給報告書

下記のとおり飲料を供給いたしましたので報告します。

記

納品場所

(住所)

(電話番号)

確認者(引取り人) 職・氏名

品名	数量	備考

災害時における応急生活物資の供給等の応援に関する協定

山形県（以下「甲」という。）とイオングループのイオンリテール株式会社東北カンパニー（以下「乙」という。）、マックスバリュ東北株式会社（以下「丙」という。）、株式会社ジョイ（以下「丁」という。）、株式会社マイカル（以下「戊」という。）は、災害時における応急生活物資（以下「物資」という。）の調達及び供給に関し、次のとおり協定を締結する。

（要請）

第1条 甲は、災害時において、物資を調達する必要があるときは、乙に対し、その調達・製造商品の種類と数量の双方とも可能な範囲で物資の供給を要請することができる。乙は、甲の要請に基づき、丙、丁、戊と協力し対応するものとする。

（供給物資の範囲）

第2条 甲が乙に供給を要請する物資は、次に掲げるもののうち、要請時点で乙が丙、丁、戊と協力し調達可能な物資とする。

- (1) 食料品
- (2) 飲料水
- (3) 日用品
- (4) その他甲が指定する物資

（要請の方法）

第3条 第1条の要請は、別紙様式第1号により行うものとする。ただし、緊急を要する場合は、電話又はその他の方法をもって要請し、その後、速やかに文書を交付するものとする。

（要請に基づく乙の措置）

第4条 乙は前条の規定により甲から要請を受けたときは、丙、丁、戊と協力し、物資の供給及び運搬等に関し必要な措置を講ずるものとする。

（物資の運搬、引渡し）

第5条 物資の引渡し場所は、甲が状況に応じ指定するものとし、引渡し場所までの物資の運搬は、原則として乙又は乙が指定する者が行うものとする。ただし、乙又は乙の指定する者の運搬が困難な場合は、甲又は甲の指定する者が行うものとする。

- 2 甲は、当該場所に職員を派遣し物資を確認のうえ引取るものとする。
- 3 乙は、引渡し場所において別紙様式第2号を受取るものとする。

(費用)

- 第6条 乙が供給した物資の対価及び引渡し場所までの運搬に係る費用実費は、甲又は甲の指定する地方自治体が負担するものとする。
- 2 前項の規定による対価・費用等は、災害発生直前における適正な価格により算定するものとし、甲乙協議の上決定する。

(費用の支払い)

- 第7条 前条第1項に係る費用は、乙からの請求があったときは、速やかに甲又は甲の指定する地方自治体から乙指定口座に振込みにより支払うものとする。

(連絡窓口)

- 第8条 この協定に関する連絡窓口は、甲においては「生活環境部危機管理・くらし安心局危機管理課」、乙においては「イオンリテール株式会社東北カンパニー総務部」とする。なお、その連絡窓口は別紙様式第3号に定め、双方ともに備え付けるものとする。

(避難場所の提供)

- 第9条 乙は丙、丁、戊と協力し、災害時において乙、丙、丁、戊が所有し又は管理する駐車場を、付近住民等の一時避難場所として提供するものとする。

(協議)

- 第10条 この協定に定めのない事項については、その都度、甲乙協議して定めるものとする。

(効力)

- 第11条 この協定は、協定締結日から効力を有するものとし、甲又は乙が文書をもって解除の申し出をしない限り、その効力を継続する。

この協定の締結を証するため、本書5通を作成し、甲乙丙丁戊記名押印の上、各自その1通を保有するものとする。

平成22年9月1日

- 甲 山形県山形市松波二丁目8番1号
山形県知事 吉村美栄子
- 乙 宮城県仙台市青葉区中央三丁目3番3号
イオンリテール株式会社
東北カンパニー
執行役員 支社長 大山英佳
- 丙 秋田県秋田市土崎港北一丁目6番25号
マックスバリュ東北株式会社
代表取締役社長 宮地邦明
- 丁 山形県山形市あこや町二丁目1番30号
株式会社ジョイ
代表取締役社長 阿部恵
- 戊 大阪府中央区久太郎町三丁目1番30号
株式会社マイカル
代表取締役社長 松井博史

様式第1号

緊急物資供給要請書

平成 年 月 日

イオンリテール株式会社
東北カンパニー支社長 殿

山形県知事

災害時における物資の供給要請について

災害時における応急生活物資の供給等の応援に関する協定第3条の規定により、
下記のとおり要請します。

記

要請期日	要請品目	要請数量	搬入希望場所

問合せ先
山形県 部 課
電話 — —
FAX — —
担当

様式第2号

平成 年 月 日

イオンリテール株式会社
東北カンパニー支社長 殿

受領確認者
職・氏名

受 領 書

貴社より次のとおり物資を受領しました。

記

1 受領場所 _____

2 物資の種類及び数量

品 名	規 格	数 量	備 考

※ 記以下の受領場所、品名、規格、数量などは配送時に予め記載しておくこと。
受領確認者の押印は省略できる。

様式第3号

災害時緊急連絡体制表

【山形県】

1 連絡責任者

所属部署	
職・氏名	
T E L	
F A X	
E-mail	
時間外	

【イオンリテール株式会社東北カンパニー】

1 連絡責任者

所属部署	
職・氏名	
T E L	
F A X	
E-mail	

2 夜間及び休日の場合の連絡先

担当部署	
職・氏名	
T E L	
F A X	
E-mail	

災害時における物資供給に関する協定書

山形県（以下「甲」という。）と NPO 法人コメリ災害対策センター（以下「乙」という。）は、災害が発生し、又は発生するおそれがある場合（以下「災害時」という。）における必要な物資の供給に関し、次のとおり協定を締結する。

（要請）

第1条 甲は、次に掲げる場合において、物資を調達する必要があると認めるときは、乙に対し、その保有する物資の供給を要請することができる。

- (1) 県内に災害が発生し、又は発生するおそれがあるとき。
- (2) 県外の災害について、国又は他の都道府県から物資の調達のあっせんを要請されたとき、又は救援の必要があるとき。

2 要請の方法は、甲から乙に対し、別紙様式1をもって行うものとする。ただし、文書をもって要請するいとまがないときは、電話又はその他の方法をもって要請し、その後速やかに文書を提出するものとする。

（調達物資）

第2条 甲が、乙に供給を要請する物資は、要請時点で乙が調達可能な物資であり、次に掲げるものとする。

- (1) 別表に掲げる物資
- (2) その他甲が指定する物資

（実施）

第3条 乙は、甲から第1条の要請を受けたときは、速やかに物資の供給を実施するものとする。

2 乙は、前項の規定により物資等の調達を実施した場合は、甲に対し、別紙様式2により、その状況を報告するものとする。

（物資の運搬及び引渡し）

第4条 物資の引渡場所は、甲が状況に応じ指定するものとし、引渡場所までの物資の運搬は、原則として乙が行うものとする。ただし、乙の運搬が困難な場合は、別に甲の指定する者が行うものとする。

- 2 甲は、前項の引渡場所に甲の職員を派遣し物資を確認の上引渡しを受けるものとする。
- 3 甲は、前項の職員を甲の指定する者に代行させることができる。

（車両の通行）

第5条 甲は、乙が物資を運搬及び供給する際には、車両を緊急又は優先車両として通行できるように支援するものとする。

(費用の負担)

第6条 乙が供給した物資の対価及び引渡場所までの乙が行った運搬に係る費用は、甲又は甲の指定する地方自治体が負担するものとし、その費用の算出は、災害発生直前における適正な価格（災害発生前の取引については、取引時の適正な価格）を基準として甲乙協議して定めるものとする。

2 引渡しを受けた物資の代金は、乙から請求があった後、甲又は甲の指定する地方公共団体が速やかに支払うものとする。ただし、甲において予算措置を必要とする場合は、予算措置後速やかに支払うものとする。

(緊急連絡先の報告等)

第7条 甲及び乙は、担当者の氏名及び緊急連絡先について、互いに報告を行うものとする。

(協議)

第8条 この協定に定めのない事項及びこの協定に疑義が生じたときは、甲乙協議の上決定するものとする。

(有効期間)

第9条 この協定は、協定締結の日から効力を有するものとし、甲又は乙が文書をもって協定の終了を通知しない限り、その効力を有するものとする。

この協定の成立を証するため、本書 2 通を作成し、甲乙記名押印の上、各自 1 通を保有する。

平成26年12月1日

甲 山形県山形市松波二丁目8番1号

山形県知事 吉村美栄子

乙 新潟県新潟市南区清水4501番地1
NPO 法人 コメリ災害対策センター
理事長 捧 雄一郎

別表

大分類	主な品種
作業関係	作業シート、標識ロープ、ヘルメット、防じんマスク、簡易マスク、長靴、軍手、ゴム手袋、皮手袋、雨具、土のう袋、ガラ袋、スコップ、ホースリール
日用品等	毛布、タオル、割箸、使い捨て食器、ポリ袋、ホイル、ラップ、ウェットティッシュ、マスク、衛生用ポリ手袋(使い捨て)、バケツ、水モップ、デッキブラシ、雑巾、簡易ライター、使い捨てカイロ
水関係	飲料水(ペットボトル)、生活用水用ポリタンク
冷暖房機器等	大型石油ストーブ、木炭、木炭コンロ
電気用品等	投光器、懐中電灯、乾電池、カセットコンロ、カセットボンベ
トイレ関係等	救急ミニトイレ

別紙様式 1

物資の供給に関する要請書

平成 年 月 日

N P O 法人 コメリ 災害対策センター 理事長 殿

山 形 県 知 事

「災害時における物資供給に関する協定書」第 1 条に基づき、下記のとおり要請します。

記

1 災害の状況及び要請事由

2 要請する物資

引渡し日時	引渡し場所	要請品名	規格等	数量
月 日 時頃				

3 その他

別紙様式 2

物資の供給報告書

平成 年 月 日

山形県知事 殿

N P O 法人 コメリ 災害対策センター 理事長

下記のとおり要請物資を供給しましたので報告します。

記

1 報告事項

(1) 引渡し場所

(2) 引渡し品名及び数量

(3) 立会い確認者名

2 その他

災害時における応急対策用燃料供給等の応援に関する協定書

山形県（以下「甲」という。）と山形県石油協同組合（以下「乙」という。）とは、災害時における応急対策用燃料等の供給及び救護用機材等の貸与に関し、次のとおり協定を締結する。

(趣 旨)

第1条 この協定は、山形県地域防災計画に基づき、災害発生時の応急対策活動を円滑に実施するため、甲から乙に対して行う応急対策用燃料等の供給及び救護用機材等の貸与の要請に関し、必要な事項を定めるものとする。

2 応急対策用燃料等の供給とは、原則として次に掲げるものとする。

- (1) 緊急用車両に対する燃料の供給
- (2) 収容避難所等で使用する暖房用機器等への燃料の供給
- (3) その他、被災者の需要に応じた燃料、機器の供給

3 救護用機材等の貸与とは、原則として次に掲げるものとする。

- (1) 給油所に備え付けられている車両点検用機材（大型ジャッキ等）の貸与
- (2) その他、被災者の救護に必要な機材等の貸与

(要 請)

第2条 甲は、応急対策活動を円滑に実施するため必要があると認めるときは、乙に対し次に掲げる事項を明示した文書により燃料等の供給又は機材等の貸与の要請を行うものとする。

ただし、文書により要請するいとまがないときは、口頭又は電話等により要請し、事後、速やかに文書を提出するものとする。

- (1) 燃料等の供給又は機材等の貸与の要請を必要とする事由
- (2) 供給又は貸与を必要とする品目名とその数量
- (3) 供給又は貸与を必要とする場所
- (4) 供給又は貸与を必要とする期間
- (5) その他参考となる事項

(実 施)

第3条 乙は、甲から応急対策用燃料等の供給の要請を受けたときは、やむを得ない事由のない限り、通常業務に優先して実施するものとする。

(報 告)

第4条 乙は、前条の規定により応急対策用燃料等の供給を実施した場合は、速やかに甲に対して次に掲げる事項を文書により報告するものとする。

- (1) 供給した品目名とその数量
- (2) 供給した場所
- (3) その他必要な事項

(経費の負担)

第5条 第3条の規定により実施した応急対策用燃料等の供給に要した経費は、甲が負担するものとする。

2 前項に規定する費用は、災害発生時直前における通常の価格を基準として、甲乙協議のうえ決定するものとする。

(連絡責任者)

第6条 この協定に関する連絡責任者は、甲については総務部危機管理室総合防災課長とし、乙は事務局長とする。

(協 議)

第7条 この協定に定めのない事項及びこの協議に疑義が生じた場合は、甲乙協議のうえ決定するものとする。

(適 用)

第8条 この協定は、締結の日から適用し、甲又は乙が文書をもって協定の終了を通知しない限り、その効力は継続するものとする。

この協定の締結を証するため、本協定書2通を作成し、甲、乙が記名押印のうえ、それぞれ1通を保有する。

平成19年 2月20日

甲 山形市松波二丁目8番1号
山形県知事 齋 藤 弘

乙 山形市北町二丁目5番26号
山形県石油協同組合
理 事 長 金 山 宏 一 郎

災害時における応急対策用燃料ガス等の供給応援に関する協定書

山形県（以下「甲」という。）と社団法人山形県エルピーガス協会（以下「乙」という。）とは、災害時における応急対策用燃料ガス等の供給に関し、次のとおり協定を締結する。

（趣 旨）

第1条 この協定は、山形県地域防災計画に基づき、災害発生時の応急対策活動を円滑に実施するため、甲から乙に対して行う応急対策用燃料ガス等の供給の要請に関し、必要な事項を定めるものとする。

2 応急対策用燃料ガス等の供給は、原則として次に掲げるものとする。

- (1) 炊き出し活動等で使用する燃料ガスの供給
- (2) 収容避難所等で使用する燃料ガスの供給
- (3) ガス供給施設復旧までの間におけるカセットコンロ等の配布
- (4) その他、被災者の需要に応じた燃料ガス、機器の供給

（要 請）

第2条 甲は、応急対策活動を円滑に実施するため必要があると認めるときは、乙に対し次に掲げる事項を明示した文書により燃料ガス等の供給の要請を行うものとする。

ただし、文書により要請するいとまがないときは、口頭又は電話等により要請し、事後、速やかに文書を提出するものとする。

- (1) 応急対策用燃料等の供給の要請を必要とする事由
- (2) 供給応援を必要とする品目名とその数量
- (3) 供給応援を必要とする場所
- (4) 供給応援を必要とする期間
- (5) その他参考となる事項

（実 施）

第3条 乙は、甲から応急対策用燃料ガス等の供給の要請を受けたときは、やむを得ない事由のない限り、通常業務に優先して実施するものとする。

（報 告）

第4条 乙は、前条の規定により応急対策用燃料ガス等の供給を実施した場合は、速やかに甲に対して次に掲げる事項を文書により報告するものとする。

- (1) 供給した品目名とその数量
- (2) 供給した場所
- (3) その他必要な事項

（経費の負担）

第5条 第3条の規定により実施した応急対策用燃料ガス等の供給に要した経費は、甲が負担するものとする。

2 前項に規定する費用は、災害発生時直前における通常の価格を基準として、甲乙協議のうえ決定するものとする。

（連絡責任者）

第6条 この協定に関する連絡責任者は、甲については総務部危機管理室総合防災課長

とし、乙は専務理事または事務局長とする。

(協 議)

第7条 この協定に定めのない事項及びこの協議に疑義が生じた場合は、甲乙協議のうえ決定するものとする。

(適 用)

第8条 この協定は、締結の日から適用し、甲又は乙が文書をもって協定の終了を通知しない限り、その効力は継続するものとする。

この協定の締結を証するため、本協定書2通を作成し、甲、乙が記名押印のうえ、それぞれ1通を保有する。

平成19年 2月20日

甲 山形市松波二丁目8番1号
山形県知事 齋藤 弘

乙 山形市旅籠町三丁目3番36号
社団法人山形県エルピーガス協会
会 長 金 山 宏 一 郎

災害時における応急対策用都市ガス等の供給応援に関する協定書

山形県（以下「甲」という。）と山形県都市ガス協会（以下「乙」という。）とは、災害時における応急対策用都市ガス等の供給に関し、次のとおり協定を締結する。

（趣 旨）

第1条 この協定は、山形県地域防災計画に基づき、災害発生時の応急対策活動を円滑に実施するため、甲から乙に対して行う応急対策用都市ガス等の供給の要請に関し、必要な事項を定めるものとする。

2 応急対策用都市ガス等の供給は、原則として次に掲げるものとする。

- (1) 炊き出し活動等で使用するガス等の供給
- (2) 収容避難所等で使用するガス等の供給
- (3) ガス供給施設復旧までの間におけるカセットコンロ等の配布
- (4) その他、被災者の需要に応じたガス等、機器の供給

（要 請）

第2条 甲は、応急対策活動を円滑に実施するため必要があると認めるときは、乙に対し次に掲げる事項を明示した文書により都市ガス等の供給の要請を行うものとする。

ただし、文書により要請するいとまがないときは、口頭又は電話等により要請し、事後、速やかに文書を提出するものとする。

- (1) 応急対策用都市ガス等の供給の要請を必要とする事由
- (2) 供給応援を必要とする品目名とその数量
- (3) 供給応援を必要とする場所
- (4) 供給応援を必要とする期間
- (5) その他参考となる事項

（実 施）

第3条 乙は、甲から応急対策用都市ガス等の供給の要請を受けたときは、やむを得ない事由のない限り、通常業務に優先して実施するものとする。

（報 告）

第4条 乙は、前条の規定により応急対策用都市ガス等の供給を実施した場合は、速やかに甲に対して次に掲げる事項を文書により報告するものとする。

- (1) 供給した品目名とその数量
- (2) 供給した場所
- (3) その他必要な事項

（経費の負担）

第5条 第3条の規定により実施した応急対策用都市ガス等の供給に要した経費は、甲が負担するものとする。

2 前項に規定する費用は、災害発生時直前における通常の価格を基準として、甲乙協議のうえ決定するものとする。

（連絡責任者）

第6条 この協定に関する連絡責任者は、甲については総務部危機管理室総合防災課長とし、乙は事務局長とする。

(協 議)

第7条 この協定に定めのない事項及びこの協議に疑義が生じた場合は、甲乙協議のうえ決定するものとする。

(適 用)

第8条 この協定は、締結の日から適用し、甲又は乙が文書をもって協定の終了を通知しない限り、その効力は継続するものとする。

この協定の締結を証するため、本協定書2通を作成し、甲、乙が記名押印のうえ、それぞれ1通を保有する。

平成19年 2月20日

甲 山形市松波二丁目8番1号
山形県知事 齋藤 弘

乙 山形市白山三丁目1番31号
山形県都市ガス協会
会 長 高橋正次

災害時における応急対策用高圧ガス等の供給応援に関する協定書

山形県（以下「甲」という。）と山形県高圧ガス地域防災協議会（以下「乙」という。）とは、災害時における応急対策用高圧ガス等の供給に関し、次のとおり協定を締結する。

（趣 旨）

第1条 この協定は、山形県地域防災計画に基づき、災害発生時の応急対策活動を円滑に実施するため、甲から乙に対して行う応急対策用高圧ガス等の供給の要請に関し、必要な事項を定めるものとする。

2 応急対策用高圧ガス等とは、原則として次に掲げるものとする。

- (1) 医療用の酸素ガス、液化窒素、笑気ガス、炭酸ガス（ドライアイスを含む）、滅菌ガス
- (2) 救助用の圧縮ガス、酸素、アセチレン、LPガス
- (3) 生活用の燃料用LPガス
- (4) 上記3項目のガス使用に必要な機材

（要 請）

第2条 甲は、応急対策活動を円滑に実施するため必要があると認めるときは、乙に対し次に掲げる事項を明示した文書により高圧ガス等の供給の要請を行うものとする。

ただし、文書により要請するいとまがないときは、口頭又は電話等により要請し、事後、速やかに文書を提出するものとする。

- (1) 応急対策用高圧ガス等の供給の要請を必要とする事由
- (2) 供給応援を必要とする品目名とその数量
- (3) 供給応援を必要とする場所
- (4) 供給応援を必要とする期間
- (5) その他参考となる事項

（実 施）

第3条 乙は、甲から応急対策用高圧ガス等の供給の要請を受けたときは、やむを得ない事由のない限り、通常業務に優先して実施するものとする。

（報 告）

第4条 乙は、前条の規定により応急対策用高圧ガス等の供給を実施した場合は、速やかに甲に対して次に掲げる事項を文書により報告するものとする。

- (1) 供給した品目名とその数量
- (2) 供給した場所
- (3) その他必要な事項

（経費の負担）

第5条 第3条の規定により実施した応急対策用高圧ガス等の供給に要した経費は、甲が負担するものとする。

2 前項に規定する費用は、災害発生時直前における通常の価格を基準として、甲乙協議のうえ決定するものとする。

（連絡責任者）

第6条 この協定に関する連絡責任者は、甲については総務部危機管理室総合防災課長

とし、乙は事務局長とする。

(協 議)

第7条 この協定に定めのない事項及びこの協議に疑義が生じた場合は、甲乙協議のうえ決定するものとする。

(適 用)

第8条 この協定は、締結の日から適用し、甲又は乙が文書をもって協定の終了を通知しない限り、その効力は継続するものとする。

この協定の締結を証するため、本協定書2通を作成し、甲、乙が記名押印のうえ、それぞれ1通を保有する。

平成19年 2月20日

甲 山形市松波二丁目8番1号
山形県知事 齋藤 弘

乙 山形市久保田一丁目7番1号
山形県高圧ガス地域防災協議会
会 長 大 場 正 仁

災害時における救援物資等の緊急輸送及び保管に関する協定書

山形県（以下「甲」という。）と、公益社団法人山形県トラック協会（以下「乙」という。）及び山形県倉庫協会（以下「丙」という。）は、次のとおり災害時における救援物資等の緊急輸送及び保管に関する協定を締結する。

（協定趣旨）

第1条 この協定は、山形県内で災害が発生し、若しくは発生のおそれがある場合又は山形県以外で災害が発生した場合（以下「災害時」という。）に、甲が被災地又は被災のおそれがある地域（以下「被災地等」という。）を支援するため、甲から乙又は丙に対して要請する救援物資等の緊急輸送及び保管に関して、必要な事項を定めるものとする。

（緊急輸送に関する業務及び要請）

第2条 甲は、災害時に被災地等を支援するため、次に規定する救援物資等の緊急輸送に関する業務（以下「緊急輸送」という。）が必要と認められるときは、乙に対し、別紙1により要請するものとする。ただし、緊急を要する場合は、電話その他の方法をもって要請し、その後速やかに文書を送付するものとする。

(1) 救援物資等の緊急輸送

(2) 前号に必要な車両（霊柩車を含む）、作業員、荷役機械及び資機材の手配

(3) 甲及び山形県内の市町村（以下「市町村」という。）の災害対策本部等への物流専門家派遣による緊急輸送の支援、助言等

(4) その他必要な業務

2 乙は、前項の規定による要請があったときは、緊急輸送を可能な限り通常業務に優先して行うものとする。

3 甲は、乙の行う緊急輸送に必要な燃料の優先確保、緊急通行車両の指定及びその他円滑な輸送に必要な措置を講じるよう努めるものとする。

（報告）

第3条 乙は、緊急輸送を行ったときは、甲に対し、別紙2により速やかに報告するものとする。

（経費の負担）

第4条 緊急輸送に要した費用は、甲又は甲から支援を受けた地方公共団体が負担するものとする。

2 前項の費用のうち、事業用自動車に係る運賃及び料金は、国土交通省の通達（平成11年3月26日付け自貨第39号）に基づき公示された運賃及び料金を基準として、甲乙協議の上決定するものとする。

3 第1項の費用のうち、前項の費用以外の費用は、甲乙協議の上決定するものとする。

(事故等)

第5条 乙が手配した事業用自動車は、故障その他の理由により緊急輸送を中断したときは、乙は、速やかに事業用自動車を交換して緊急輸送を継続するよう努めるものとする。

2 乙は、緊急輸送に際し事故が発生したときは、甲に対して速やかにその状況を報告するものとする。

(救援物資等の保管に関する業務及び要請)

第6条 甲は、災害時に被災地等を支援するため、次に規定する救援物資等の保管に関する業務(以下「救援物資等保管」という。)が必要と認められるときは、丙に対し、別紙3により要請するものとする。ただし、緊急を要する場合は、電話その他の方法をもって要請し、その後速やかに文書を送付するものとする。

- (1) 甲の指定する施設又は丙の会員事業所(以下「施設」という。)における救援物資等の入出庫、仕分け及び保管
- (2) 救援物資等の在庫状況の把握及び甲への報告
- (3) 前2号に必要な作業員、荷役機械及び資機材の手配
- (4) 甲及び市町村の災害対策本部等への物流専門家の派遣による救援物資等保管の支援、助言等
- (5) その他必要な業務

2 丙は前項の規定による甲の要請があったときは、救援物資等保管を可能な限り通常業務に優先して行うものとする。

3 甲は、丙の行う救援物資等保管に必要な燃料の優先確保、通信手段の確保及びその他施設の円滑な運営に必要な措置を講じるよう努めるものとする。

(報告)

第7条 丙は、救援物資等保管を行ったときは、甲に対し、別紙4により速やかに報告するものとする。

(経費の負担)

第8条 救援物資等保管に要した費用は、甲又は甲から支援を受けた地方公共団体が負担するものとする。

2 前項の費用のうち、保管料及び荷役料は、丙の会員事業者が倉庫業法施行規則(昭和38年運輸省令第59号)に基づき国土交通大臣等に届出した料金を基準として、甲丙協議の上決定するものとする。

3 第1項の費用のうち、前項の費用以外の費用は、甲丙協議の上決定するものとする。

(事故等)

第9条 丙は、事故の発生等により救援物資等保管が困難な事由が発生したときは、他の施設を速やかに選定する等により、救援物資等保管を継続するよう努めるものとする。



- 2 丙は、救援物資等保管に際し事故が発生したときは、甲に対して速やかにその状況を報告するものとする。

(相互手配)

- 第10条 甲は、必要と認めるときは、第2条及び第6条の規定にかかわらず、緊急輸送を丙に、救援物資等保管を乙に要請することができる。
- 2 乙及び丙は、前項の規定による甲の要請があったときは、相互に連携の上、可能な限り通常業務に優先して行うものとする。
- 3 前2項の規定を適用する場合には、第2条から第5条中「乙」とあるのは「丙」と、第6条から第9条中「丙」とあるのは「乙」と読み替えるものとする。

(市町村からの要請)

- 第11条 災害時に、市町村が、甲の指示により緊急輸送及び救援物資等保管を行う場合、市町村から乙及び丙に緊急輸送及び救援物資等保管の要請があったときは、乙及び丙は、前条までの規定に準じて緊急輸送及び救援物資等保管を行うよう努めるものとする。
- 2 前項のほか、災害時に、市町村が独自に被災地等を支援するため、市町村から乙及び丙に緊急輸送及び救援物資等保管の要請があったときは、乙及び丙は、前条までの規定に準じて緊急輸送及び救援物資等保管を行うよう努めるものとする。

(情報提供)

- 第12条 甲、乙及び丙は、それぞれが知り得た災害に関する情報を互いに提供するように努めるものとする。

(訓練の実施)

- 第13条 甲、乙及び丙は、災害の発生に備え、緊急輸送及び救援物資等保管に関する訓練を、協議の上連携して実施するよう努めるものとする。

(担当部署及び連絡責任者)

- 第14条 甲、乙及び丙は、本協定に基づく緊急輸送及び救援物資等保管に関する担当部署を定めるとともに、連絡責任者を選任し、相互に通知するものとする。

(補償)

- 第15条 甲の要請により、緊急輸送又は救援物資等保管に従事した者（以下「従事者」という。）が、そのために死亡し、負傷し、若しくは疾病にかかり、又は障害の状態となったときは、甲は、次に掲げる場合を除き、「災害に際し応急措置の業務に従事した者に係る損害補償に関する条例」（昭和37年12月山形県条例第66号）の例により、その損害を補償する。

- (1) 従事者の故意又は重大な過失による場合
- (2) 当該損害につき、乙、丙または従事者が締結した損害保険契約により、

保険給付を受けることができる場合

- (3) 当該損害が第三者の行為によるものであって、当該三者から損害賠償を受けることができる場合

(協定の有効期間)

第16条 この協定の有効期間は、協定締結の日から1年間とする。ただし、有効期間満了の1か月前までに、甲、乙又は丙のいずれからも更新しない旨の意思表示がない場合は、有効期間満了日の翌日から起算して1年間更新するものとし、以降もまた同様とする。

(協定の解除又は改定)

第17条 この協定は、甲、乙又は丙のいずれから申し出があったときは、甲、乙及び丙が協議の上協定を解除又は改定することができる。

(準用及び協議)

第18条 この協定に定めのない事項については、「標準貨物自動車運送約款」及び「標準倉庫寄託約款(乙)」(以下「約款」という。)を準用するものとする。


2 前項によってもなお定めのない事項及び疑義が生じた事項については、甲乙丙が協議して定めるものとする。

この協定の締結を証するため、本書3通を作成し、各者記名押印の上、各1通を保有する。

平成29年2月1日

甲 山形県山形市松波二丁目8番1号


山形県知事 吉村 美栄



乙 山形県山形市流通センター四丁目1番20号

公益社団法人 山形県トラック協会

会 長 加川 操



丙 山形県山形市流通センター四丁目1番2号

山形県倉庫協会

会 長 佐藤



別紙1

記号一番号
平成 年 月 日

(要請先)

様

山形県知事

緊急輸送に関する要請書

「災害時における救援物資等の緊急輸送及び保管に関する協定書」第2条第1項の規定により、次のとおり要請します。

1 災害の状況及び要請理由

2 緊急輸送に関する要請内容

物資等の種類・数量	積み込み 日時・場所	取り下ろし 日時・場所	備考

物流専門家の派遣に関する要請内容

派遣場所	
人数	
業務内容	
派遣期間	

4 その他必要な事項

別紙2

緊急輸送に関する報告書

平成 年 月 日

山形県知事

様

(報告者)

要請のあった緊急輸送を次のとおり実施したので報告します。

1 緊急輸送に関する実施内容

輸送 月日	事業者名	物資等の 種類・数量	輸送区間	使用車種 ・台数	乗員 数	備考

2 物流専門家の派遣に関する実施内容

派遣場所	
人 数	
業務内容	
派遣期間	

3 その他必要な事項

別紙3

記号 一 番 号
平成 年 月 日

(要請先)

様

山形県知事

救援物資等保管に関する要請書

「災害時における救援物資等の緊急輸送及び保管に関する協定書」第6条第1項の規定により、次のとおり要請します。

1 災害の状況及び要請理由

2 救援物資等保管に関する要請内容

要請項目	物資の種類・数量	作業場所	作業時間	備考
<input type="checkbox"/> 入出庫 <input type="checkbox"/> 仕分け <input type="checkbox"/> 保管 <input type="checkbox"/> 在庫状況把握 <input type="checkbox"/> 処分				

物流専門家の派遣に関する要請内容

派遣場所	
人数	
業務内容	
派遣期間	

4 その他必要な事項

別紙4

救援物資等保管に関する報告書

平成 年 月 日

山形県知事

様

(報告者)



要請のあった救援物資等保管を次のとおり実施したので報告します。

1 救援物資等保管に関する実施内容

実施項目	物資の種類 ・数量	作業場所	作業時間	延べ 作業人数	備考
<input type="checkbox"/> 入出庫 <input type="checkbox"/> 仕分け <input type="checkbox"/> 保管 <input type="checkbox"/> 在庫状況把握 <input type="checkbox"/> 処分					

2 物流専門家の派遣に関する実施内容

派遣場所	
人数	
業務内容	
派遣期間	

3 その他必要な事項



災害時における物資等の緊急輸送に関する協定書

山形県知事齋藤弘（以下「甲」という。）と赤帽山形県軽自動車運送協同組合代表理事富樫弘志（以下「乙」という。）は、災害時における物資等の緊急輸送（以下「緊急輸送」という。）に関し、次のとおり協定を締結する。

（趣旨）

第1条 この協定は、山形県地域防災計画に基づき、災害発生時の応急対策活動を円滑に実施するため、甲から乙に対して行う緊急輸送の要請に関し、必要な事項を定めるものとする。

（要請）

第2条 甲は、応急対策活動を円滑に実施するため必要があると認めるときは、乙に対し次に掲げる事項を明示した文書（別記様式第1号）により緊急輸送の要請を行うものとする。

ただし、文書により要請するいとまがない場合は、口頭又は電話等により要請し、事後、速やかに文書を提出するものとする。

- (1) 緊急輸送の要請を必要とする事由
- (2) 必要とする車両数、車両種類及び人員
- (3) 物資の内容及び数量
- (4) 物資の積込み場所及び輸送先
- (5) 緊急輸送を必要とする期間
- (6) その他参考となる事項

（実施）

第3条 乙は、甲から緊急輸送の要請を受けたときは、やむを得ない事由のない限り、通常業務に優先して実施するものとする。

（報告）

第4条 乙は、前条の規定により緊急輸送を実施した場合は、速やかに甲に対して次に掲げる事項を文書（別記様式第2号）により報告するものとする。

- (1) 従事した車両数
- (2) 走行距離及び地点
- (3) その他必要な事項

（経費の負担）

第5条 第3条の規定により実施した緊急輸送に要した経費は、甲が負担するものとする。

- 2 前項に規定する費用は、災害発生時直前における地域の事業者の届出運賃・料金を基準として、甲乙協議のうえ決定するものとする。

（事故等）

第6条 乙の供給した事業用自動車が故障その他の理由により運行を中止したときは、乙は速やかに当該事業用自動車を交換してその供給を継続するものとする。

- 2 乙は、前項の場合その他事業用自動車の運行に際し、事故が発生したときは、甲に

対し速やかにその状況を報告するものとする。

(損害賠償責任)

第7条 乙は、その事業用自動車の運行に際し、乙の責に帰する理由により、事業用自動車の使用者（同伴者を含む。）及び第三者に損害を与えたときは、その賠償の責を負うものとする。

(災害補償)

第8条 甲は、緊急輸送に従事した者が、その業務に従事したため負傷し、若しくは疾病にかかり、又は死亡したときは、次に掲げる場合を除き「災害に際し応急措置の業務に従事した者に係る損害補償に関する条例（昭和37年12月25日県条例第66号）」に定めるところによりその損害を補償する。

- (1) 緊急輸送に従事する者の故意又は重大な過失による場合。
- (2) 当該損害につき、損害保険契約により保険給付を受けることができる場合。
- (3) 当該損害が第三者の行為によるものであって、当該第三者から損害賠償を受けることができる場合。

(連絡責任者)

第9条 この協定に関する連絡責任者は、甲については総務部危機管理室総合防災課長とし、乙は専務理事とする。

(協議)

第10条 この協定に定めのない事項及びこの協定に疑義が生じた場合は、甲乙協議のうえ決定するものとする。

(適用)

第11条 この協定は、締結の日から適用し、甲又は乙が文書をもって協定の終了を通知しない限り、その効力は継続するものとする。

この協定を証するため、本協定書2通を作成し、甲、乙が記名押印のうえ、それぞれ1通を保有する。

平成17年6月20日

甲 山形市松波二丁目8番1号
山形県知事 齋藤 弘

乙 山形市あさひ町23番37号
赤帽山形県軽自動車運送協同組合
代表理事 富樫 弘志

災害時における船舶による物資等の緊急輸送に関する協定書

山形県（以下「甲」という。）と東北内航海運組合（以下「乙」という。）とは、災害時における船舶による物資等の緊急輸送（以下「緊急輸送」という。）に関し、次のとおり協定を締結する。

（趣 旨）

第1条 この協定は、山形県地域防災計画に基づき、災害発生時の応急対策活動を円滑に実施するため、甲から乙に対して行う船舶による緊急輸送の要請に関し、必要な事項を定めるものとする。

（要 請）

第2条 甲は、応急対策活動を円滑に実施するため必要があると認めるときは、乙に対し次に掲げる事項を明示した文書（別記様式1）により緊急輸送の要請を行うものとする。

ただし、文書により要請するいとまがないときは、口頭又は電話等により要請し、その後、速やかに文書を送付するものとする。

- (1) 物資の内容及び数量
- (2) 物資の積込み場所及び輸送先
- (3) 緊急輸送を必要とする期間

（業務の内容）

第3条 本協定により、甲が乙に対して要請できる業務は、次のとおりとする。

- (1) 被災者が必要とする生活必需品等の輸送業務
- (2) 災害応急対策の実施に必要な資機材等の輸送業務
- (3) その他甲が必要とする船舶による応急対策業務

（業務の実施）

第4条 乙は、甲から緊急輸送の要請を受けたときは、乙の組合員等（乙の加盟する「日本内航海運組合総連合会」傘下の組合員に応援を求める場合は当該組合員を含む。（以下「組合員等」という。))に可能な限り業務を実施させるものとする。

（業務の報告）

第5条 乙は、前条の規定により緊急輸送を実施した場合は、速やかに甲に対して次に掲げる事項を文書（別記様式2）により報告するものとする。

ただし、文書により報告するいとまがないときは、口頭又は電話等により報告し、その後、速やかに文書を提出するものとする。

- (1) 従事した船舶数及び人員
- (2) 輸送した物資の内容及び数量
- (3) 物資の積込み場所及び輸送先

（経費の負担）

第6条 第4条の規定により実施した緊急輸送に要した経費は、甲が負担するものとする。
2 前項に規定する費用は、当該地域における適正な運賃とし、甲乙協議のうえ決定するものとする。

（費用の請求及び支払）

第7条 組合員等は、業務の終了後、当該業務に要した前条の費用について甲に請求するものとする。

2 甲は、前項の請求があったときは、内容を確認し、速やかにその費用を支払うものとする。

(事 故 等)

第8条 乙の供給した事業用船舶が故障その他の理由により運行を中止したときは、乙は速やかに当該事業用船舶を交換してその供給を継続するものとする。

2 乙は、前項の場合その他事業用船舶の運行に際し、事故が発生したときは、甲に対し速やかにその状況を報告するものとする。

(災害補償)

第9条 甲は、緊急輸送に従事した者が、その業務に従事したために負傷し、若しくは疾病にかかり、又は死亡したときは、次に掲げる場合を除き「災害に際し応急措置の業務に従事した者に係る損害補償に関する条例（昭和37年12月25日山形県条例第66号）」に定めるところによりその損害を補償する。

(1) 緊急輸送に従事する者の故意又は重大な過失による場合

(2) 当該損害につき、損害保険契約により保険給付を受けることができる場合。

(3) 当該損害が第三者の行為によるものであって、当該第三者から損害賠償を受けることができる場合。

(連絡責任者)

第10条 この協定に関する連絡責任者は、甲については総務部危機管理室総合防災課長とし、乙については専務理事とする。

(協 議)

第11条 この協定に定めのない事項及びこの協議に疑義が生じた場合は、甲乙協議のうえ決定するものとする。

(適 用)

第12条 この協定は、締結の日から適用し、甲又は乙が文書をもって協定の終了を通知しない限り、その効力は継続するものとする。

この協定の締結を証するため、本協定書2通を作成し、甲、乙が記名押印のうえ、それぞれ1通を保有する。

平成17年12月21日

甲 山形市松波二丁目8番1号
山形県知事 齋藤 弘

乙 仙台市青葉区一番町一丁目8番10号
東北内航海運組合理事長 湯村 健介



災害時における山形県土木部所管の河川、道路、住宅等の
災害応急対策に関する協定

山形県知事（以下「甲」という）と社団法人山形県建設業協会長（以下「乙」という）とは、災害時における河川、道路、住宅等の災害応急対策業務の実施に関し、次のとおり協定する。

（目的）

第1条 この協定は、地震、大雨等の異常な自然現象及び予期できない災害等の発生により、甲が管理する河川、道路、住宅等（以下「管理施設」という。）に関して災害が発生し、又は発生するおそれのある場合において、乙は土木部防災業務計画及び緊急点検・応急マニュアルに従い、乙の会員による、必要な建設機械、資材、労力等（以下「建設資機材等」という。）の確保及びその動員方法を定め、点検・応急対策を実施することにより、被害の拡大の防止と被害施設の早期復旧に期することを目的とする。

（業務の実施区間）

第2条 業務の実施区間は、別紙のとおりとする。

（業務の内容）

第3条 乙の会員が、土木部防災業務計画及び点検・応急マニュアルに基づき、自主的出勤の場合は、甲からの要請があったものとみなし、乙の会員は業務実施区間の点検・応急対策を行うものとする。

また、その業務基準外にあっても業務の必要が生じた場合は、甲から乙の会員へ出勤を要請することができるものとする。

2 乙の会員は、業務実施区間において点検・応急対策を実施した場合は、甲に速やかに報告するものとする。

3 乙は、あらかじめ管理施設の点検及び応急対策に必要な実施体制を甲に報告するものとする。

（業務の実施体制）

第4条 前条3項に基づき甲に報告する管理施設の災害応急対策業務の実施体制は、乙の会員の編成表及び連絡系統とする。なお、変更が生じた場合は速やかに甲に報告するものとする。

（建設資機材等の報告）

第5条 乙は、第3条3項の実施体制に必要な建設資機材等の数量を把握し、あらかじめ書面で乙の会員の編成表ごとに甲に報告するものとする。

2 乙は、前項で報告した内容に変更を生じた時、又は、建設資機材等の現状について甲が特に報告を求めたときは、遅滞なくその資料を甲に提出するものとする。

(契約の締結)

第6条 甲は、土木部防災業務計画及び点検・応急対策マニュアルにより自主的に乙の会員が出動し、又は乙の会員に出動を要請したときは、遅滞なく当該の会員と工事請負契約を締結するものとする。

(有効期限)

第7条 この協定の期間は、平成8年12月6日から平成9年3月31日までとする。
ただし、前項に規定する期間満了の1箇月前までに甲、乙いずれからも何ら申し出のない時は、引き続き同一条件をもって1年間の協定を行ったものとする。

(実施区間の特例)

第8条 乙は甲が特に必要として、第2条に規定する区間以外に出動を要請した場合は、特別な理由がない限り、これに応じるものとする。

(費用)

第9条 乙が土木部防災業務計画及び点検・応急マニュアルに基づき出動した場合は、その活動に要した費用は甲の負担とし、契約締結後甲は乙に支払うものとする。

(損害の負担)

第10条 業務の実施に伴い甲、乙双方の責に帰さない理由により、第三者に損害を及ぼした場合、又は建設資機材等の損害が生じた場合、乙はその事実の発生後遅滞なく、その状況を書面により甲に報告し、その措置については、甲、乙協議して定めるものとする。


(その他)

第11条 この協定に定められない事項、又はこの協定に疑義が生じたときは、その都度、甲、乙が協議してこれを定めるものとする。

この協定の証しとして、本書2通を作成し、甲、乙が記名押印の上、それぞれ各1通保有するものとする。

平成8年12月6日

甲： 山形県知事 高橋 和雄



乙： 社団法人 山形県建設業協会
会長 千歳 栄



(参考：第11条の協議により定める予定)

「災害時における山形県土木部所管の河川、道路、住宅等の災害応急対策に関する協定」
(以下、災害応急対策協定という)の運用について

「災害応急対策協定」(平成8年12月6日締結)の運用について、以下の通りとする。

1. 業務の実施区間及び実施体制について(第2条、第3条第3項および第4条関係)

- ・ 県は、各施設毎に実施区間を協会に提示する。
- ・ 建設業協会は、提示された実施区間毎に、点検及び応急対策に必要な実施体制を定めて、会員の編成表及び連絡系統を、あらかじめ県に報告する。
また、実施体制に必要な建設資機材等の数量を把握し、あらかじめ会員の編成表毎に県に報告しておく。

2. 業務の実施、契約締結及び費用の支払いについて

- ・ 第3条第1項、同条第2項及び第5条については、県は各公所長、建設業協会は各支部長が、それぞれ協定者に代わって対応するものとする。

3. 契約については、実施される業務が、この協定、「山形県土木部防災業務計画」及び「点検

- ・ 応急マニュアル」に基づく業務であり、緊急かつ迅速な対応が必要である事から、随意契約により対応する。

4. 費用について

- ・ 緊急点検の費用については、標準体制を以下の通りとして見積もる事とする。

*構成(1班あたり)

- ・ 車両 ライトバン(1500cc)
- ・ 点検者 一般世話役 1人
- ・ 運転者 一般運転者 1人

*業務基準

- 点検報告 1時間
- 準備、後処理 1時間 計2時間
- 点検時の運転速度は、30km/Hを標準とする。

- ・ 応急対策については、「点検・応急マニュアル」に基づく設計積算とする。

5. 適応範囲について

- ・ 第1条により適応範囲は、「地震、大雨等の異常な自然現象及び予測できない災害等の発生により・・・」としているが、現段階で「山形県土木部防災業務計画」及び「点検マニュアル」が、震災対策だけが策定されている状況であり、建設業協会の会員による自主的出動は地震時のみとなるが、県による要請出動の場合は、あらゆる状況に対応するものとする。

災害時における山形県管理の漁港の災害応急対策に関する協定

山形県庄内総合支庁産業経済部水産課長（以下「甲」という。）と社団法人山形県建設業協会鶴岡支部長（以下「乙」という。）とは、災害時における県管理の漁港施設の災害応急対策業務の実施に関し、次のとおり協定する。

(目的)

第1条 この協定は、地震、大雨等の異常な自然現象及び予期できない災害等の発生により、甲が管理を所管する漁港施設に関して災害が発生し、又は発生するおそれのある場合において、乙は緊急点検・応急マニュアルに従い、乙の会員による、必要な建設機械、資材、労力等（以下「建設資機材等」という。）の確保及びその動員方法を定め、点検及び応急対策を実施することにより、被害の拡大の防止と被害施設の早期復旧並びに社会貢献活動に期することを目的とする。

(業務の実施対象施設)

第2条 業務の実施対象施設（以下「業務対象施設」という。）は、鶴岡市に所在する県が管理する漁港施設とする。

(業務の内容)

第3条 乙の会員が、点検・応急マニュアルに基づき、自主的出動の場合は、甲からの要請があったものとみなし、乙の会員は業務対象施設の点検及び応急対策を行うものとする。

また、その業務基準外であっても業務の必要が生じた場合は、甲から乙の会員へ出動を要請することができるものとする。

- 乙の会員は業務対象施設において点検及び応急対策を実施した場合は、甲に速やかに報告するものとする。
- 乙は、あらかじめ業務対象施設の点検及び応急対策に必要な実施体制を甲に報告するものとする。

(業務の実施体制)

第4条 前条第3項に基づき乙が報告する業務対象施設の災害応急対策業務の実施体制は、乙の会員の編成表及び連絡系統とする。なお、変更が生じた場合は速やかに甲に報告するものとする。また、年度当初の実施体制を毎年4月末日まで甲に提出するものとする。

- 大規模災害時に対応するため、業務対象施設ごとの実施体制にかかわらず災害応急対策を実施する会員ごとの編成表も併せて報告する。

(建設資機材等の報告)

第5条 乙は、第3条第3項の実施体制に必要な建設資機材等の数量を把握し、あらかじめ書面で乙の会員の編成表ごとに甲に報告するものとする。

- 乙は、前項で報告した内容に変更を生じたとき、又は、建設資機材等の現状について甲が特に報告を求めたときは、遅滞なくその資料を甲に提出するものとする。

(契約の締結)

第6条 点検・応急対策マニュアルにより自主的に乙の会員が出動し、又は甲が乙の会員に出動を要請したときに要する緊急点検の費用については、原則として乙が負担するものとする。また、甲の要請により乙の会員が応急対策を実施したときは、甲は遅滞なく乙の会員と工事請負契約を締結するものとする。

(有効期限)

第7条 この協定の期間は、この協定の締結の日から平成20年3月31日までとする。
2 前項に規定する期間満了の日の1箇月前までに、甲、乙いずれからも何ら申し出のないときは、期間満了の日の翌日から1年間についてこの協定を更新するものとする。また、その後においても、同様とする。

(実施対象施設の特例)

第8条 乙は甲が特に必要として、第2条に規定する施設以外に出動を要請した場合は、特別な理由がないかぎり、これに応じるものとする。

(費用)

第9条 乙の会員が点検・応急マニュアルに基づき出動した場合において、その応急対策に要した費用は甲の負担とし、契約締結後甲は乙の会員に支払うものとする。

(損害の負担)

第10条 業務の実施に伴い、甲、乙双方の責に帰さない理由により、第三者に損害を及ぼした場合、または建設資機材等の損害が生じた場合、乙はその事実発生後遅滞なく、その状況を書面により甲に報告し、その措置については、甲、乙協議してこれを定めるものとする。


(その他)

第11条 この協定に定められない事項、またはこの協定に疑義が生じたときは、甲、乙が協議してこれを定めるものとする。

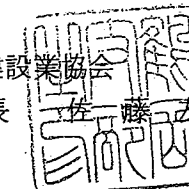
この協定の証として、本書2通を作成し、甲、乙が記名押印のうえ、それぞれ各1通を保有するものとする。

平成20年2月29日

甲：山形県庄内総合支庁産業経済部
水産課長 樋田陽治



乙：社団法人 山形県建設業協会
鶴岡支部長



災害時における山形県管理の漁港の災害応急対策に関する協定

山形県庄内総合支庁産業経済部水産課長（以下「甲」という。）と社団法人山形県建設業協会酒田支部長（以下「乙」という。）とは、災害時における県管理の漁港施設の災害応急対策業務の実施に関し、次のとおり協定する。

(目的)

第1条 この協定は、地震、大雨等の異常な自然現象及び予期できない災害等の発生により、甲が管理を所管する漁港施設に関して災害が発生し、又は発生するおそれのある場合において、乙は緊急点検・応急マニュアルに従い、乙の会員による、必要な建設機械、資材、労力等（以下「建設資機材等」という。）の確保及びその動員方法を定め、点検及び応急対策を実施することにより、被害の拡大の防止と被害施設の早期復旧並びに社会貢献活動に期することを目的とする。

(業務の実施対象施設)

第2条 業務の実施対象施設（以下「業務対象施設」という。）は、酒田市及び遊佐町に所在する県が管理する漁港施設とする。

(業務の内容)

第3条 乙の会員が、点検・応急マニュアルに基づき、自主的出動の場合は、甲からの要請があったものとみなし、乙の会員は業務対象施設の点検及び応急対策を行うものとする。

また、その業務基準外であっても業務の必要が生じた場合は、甲から乙の会員へ出動を要請することができるものとする。

2 乙の会員は業務対象施設において点検及び応急対策を実施した場合は、甲に速やかに報告するものとする。

3 乙は、あらかじめ業務対象施設の点検及び応急対策に必要な実施体制を甲に報告するものとする。

(業務の実施体制)

第4条 前条第3項に基づき乙が報告する業務対象施設の災害応急対策業務の実施体制は、乙の会員の編成表及び連絡系統とする。なお、変更が生じた場合は速やかに甲に報告するものとする。また、年度当初の実施体制を毎年4月末日まで甲に提出するものとする。

2 大規模災害時に対応するため、業務対象施設ごとの実施体制にかかわらず災害応急対策を実施する会員ごとの編成表も併せて報告する。

(建設資機材等の報告)

第5条 乙は、第3条第3項の実施体制に必要な建設資機材等の数量を把握し、あらかじめ書面で乙の会員の編成表ごとに甲に報告するものとする。

2 乙は、前項で報告した内容に変更を生じたとき、又は、建設資機材等の現状について甲が特に報告を求めたときは、遅滞なくその資料を甲に提出するものとする。

(契約の締結)

第6条 点検・応急対策マニュアルにより自主的に乙の会員が出動し、又は甲が乙の会員に出動を要請したときに要する緊急点検の費用については、原則として乙が負担するものとする。また、甲の要請により乙の会員が応急対策を実施したときは、甲は遅滞なく乙の会員と工事請負契約を締結するものとする。

(有効期限)

第7条 この協定の期間は、この協定の締結の日から平成20年3月31日までとする。

2 前項に規定する期間満了の日の1箇月前までに、甲、乙いずれからも何ら申し出のないときは、期間満了の日の翌日から1年間についてこの協定を更新するものとする。また、その後においても、同様とする。

(実施対象施設の特例)

第8条 乙は甲が特に必要として、第2条に規定する施設以外に出動を要請した場合は、特別な理由がないかぎり、これに応じるものとする。

(費用)

第9条 乙の会員が点検・応急マニュアルに基づき出動した場合において、その応急対策に要した費用は甲の負担とし、契約締結後甲は乙の会員に支払うものとする。

(損害の負担)

第10条 業務の実施に伴い、甲、乙双方の責に帰さない理由により、第三者に損害を及ぼした場合、または建設資機材等の損害が生じた場合、乙はその事実発生後遅滞なく、その状況を書面により甲に報告し、その措置については、甲、乙協議してこれを定めるものとする。

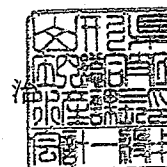
(その他)

第11条 この協定に定められない事項、またはこの協定に疑義が生じたときは、甲、乙が協議してこれを定めるものとする。


この協定の証として、本書2通を作成し、甲、乙が記名押印のうえ、それぞれ各1通を保有するものとする。

平成20年2月29日

甲：山形県庄内総合支庁産業経済部
水産課長 樋田 陽



乙：社団法人山形県建設業協会
酒田支部長 高橋 幸雄



災害時における応急対策業務に関する協定

国土交通省東北地方整備局（以下「甲」という。）並びに東北6県（青森県、岩手県、宮城県、秋田県、山形県、福島県）及び仙台市（以下「乙」という。）は、災害時における応急対策業務（以下「業務」という。）の実施に関し、（社）日本土木工業協会東北支部（以下「丙」という。）と次のとおり協定する。

（目的）

第1条 この協定は、甲又は乙が管理若しくは工事中の施設が、地震・大雨等の異常な自然現象、予期できない災害等により被災したときに丙が実施する業務の方法を定め、もって、被害の拡大の防止と被害施設の早期復旧に期することを目的とする。

（業務の実施範囲）

第2条 業務の実施範囲は、甲又は乙が管理若しくは工事中の公共土木施設（以下「所管施設」という。）における災害発生箇所とする。

（業務の内容）

第3条 甲又は甲の所掌する事務所等の長は、甲の所管施設に災害が発生し必要と認めるときは、丙の会員に出動を要請することができるものとし、出動を要請したときには、速やかに要請内容を丙に連絡するものとする。

2 丙の会員は、前項に定める要請があったときは、速やかに要請内容を丙に報告するとともに、できる限り速やかに甲の所管施設の被災状況を把握し、甲又は甲の所掌する事務所等の長の指示により業務を実施するものとする。

3 乙は、乙の所管施設に災害が発生し必要と認めるときは、甲を通じて丙の会員の出動を丙に要請することができるものとする。

4 丙の会員は、前項に定める要請があったときは、できる限り速やかに乙の所管施設の被災状況を把握し、乙又は乙の所掌する地方機関の長の指示により業務を実施するものとする。

（業務の実施体制）

第4条 丙は、業務を早急に実施できるよう前もって必要な建設機械、資材、労力等（以下「建設資機材等」という。）の確保及び動員の方法を定め、その実施体制を甲に報告するものとする。

2 前項に基づき丙が甲に報告する実施体制は、丙の会員による編成表及び連絡系統とする。なお、丙は実施体制に変更が生じた場合には速やかに甲に報告するものとする。

3 甲は、甲の所掌する事務所等の長及び乙に第1項に基づく実施体制を通知しておくものとする。

(建設資機材等の報告)

第5条 丙は、建設資機材等の現状について甲が特に報告を求めたときは、速やかにその資料を甲に提出するものとする。

(契約の締結)

第6条 甲又は甲の所掌する事務所等の長が丙の会員に出動を要請したときは、甲又は甲の所掌する事務所等の長は丙の当該会員と工事請負契約を速やかに締結するものとする。

2 乙が甲を通じて丙の会員の出動を丙に要請したときは、乙又は乙の所掌する地方機関の長は丙の当該会員と工事請負契約を速やかに締結するものとする。

(有効期限)

第7条 この協定の期間は、協定を締結した日から平成19年3月31日までの期間とする。

ただし、期間満了の1月前までに甲、乙又は丙のいずれからも何ら申し出のないときは、引き続き同一条件をもって更に1年間継続するものとし、当該継続期間が満了したときも同様とする。

(実施範囲の特例)

第8条 第2条に規定する範囲以外に特に必要として甲又は甲の所掌する事務所等の長が丙の会員に出動を要請した場合は、特別な理由がない限り、丙の会員はこれに応じるものとする。

2 第2条に規定する範囲以外に特に必要として乙が甲を通じて丙の会員の出動を丙に要請した場合は、特別な理由がない限り、丙及び丙の会員はこれに応じるものとする。

(損害の負担)

第9条 業務の実施に伴い甲、甲の所掌する事務所等の長、乙、乙の所掌する地方機関の長、丙又は丙の会員の責に帰さない理由により、第三者に損害を及ぼした場合又は建設資機材等の損害が生じた場合には、丙又は丙の会員は、その事実の発生後速やかにその状況を書面により、甲に係るものについては甲又は甲の所掌する事務所等の長に、乙に係るものについては乙又は乙の所掌する地方機関の長に報告するものとする。

2 前項の損害に対する処置については、甲、甲の所掌する事務所等の長、乙又は乙の所掌する地方機関の長と、丙又は丙の会員が協議して定めるものとする。

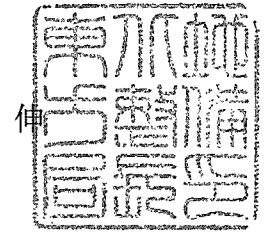
(その他)

第10条 この協定に定めのない事項又はこの協定に疑義が生じたときは、その都度、甲、乙及び丙が協議してこれを定めるものとする。

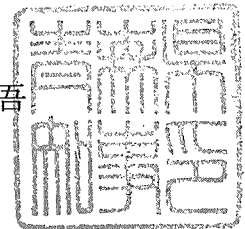
この協定の証として、本書9通を作成し、それぞれ甲、乙及び丙が捺印の上、各自1通を保有するものとする。

平成19年2月19日


甲 国土交通省 東北地方整備局
局長 坪香




乙 青森県
知事 三村 申吾




岩手県
知事 増田 寛也



宮城県
知事 村井 嘉浩



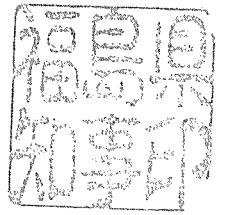
秋田県
知事 寺田 典城




山形県
知事 齋藤 弘




福 島 県
知 事 佐 藤 雄 平




仙 台 市
市 長 梅 原 克 彦

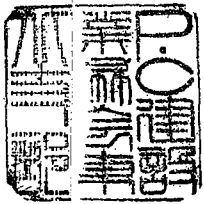


丙 社団法人 日本土木工業協会 東北支部
支 部 長 赤 沼 聖 吾





大規模災害時における応急対策業務の応援に関する協定



平成28年3月

山形県県土整備部

一般社団法人プレストレスト・コンクリート建設業協会東北支部

大規模災害時における応急対策業務の応援に関する協定

山形県県土整備部長（以下「甲」という。）と一般社団法人プレストレスト・コンクリート建設業協会東北支部長（以下「乙」という。）は、災害時に乙が実施するプレストレスト・コンクリート構造物等の応急対策業務の応援（以下「応援」という。）に関し、次のとおり協定を締結する。

（目的）

第1条 本協定は、地震、台風、大雨等の異常な自然現象による大規模な災害（以下「大規模災害」という。）が発生し、甲が所管するプレストレスト・コンクリート構造物等が被災、又は被災するおそれが生じた場合、乙が実施する応援に関し必要な事項を定め、もって被害の拡大防止と被災施設の早期復旧に資することを目的とする。

（応援の要請）

第2条 甲は、大規模災害時において、甲が行う業務の範囲で対応することが困難となり、乙の応援が必要と認められるときは、乙に対し応援を要請することができるものとする。

2 乙は、甲から前項の規定による要請を受けたときは、特別の理由がない限り応じるものとする。

（応援の内容）

第3条 応援の内容は、次の各号に掲げるいずれかとする。

- (1) 緊急点検
- (2) 応急対策の検討及び工事
- (3) その他必要と認められる事項

2 乙は、応援を完了したときは、速やかに甲に報告するものとする。

（応援の実施体制）

第4条 甲及び乙は、あらかじめ本協定に基づく応援の要請、実施及び報告に係る実施体制を定め、毎年4月末日までに報告するものとし、変更が生じた場合には、速やかに報告するものとする。

（経費の負担）

第5条 第3条第1項第1号の緊急点検に要する経費は、原則として乙が負担するものとする。
また、第3条第1項第2号及び第3号の応急対策等に要する経費は、原則として甲が負担するものとする。

（損害の負担）

第6条 応援の実施に伴い、甲、乙双方の責に帰さない理由により、第三者に損害を及ぼした

場合には、乙はその事実の発生後遅滞なく、その状況を書面により甲に報告し、その措置について、甲乙協議して定めるものとする。

(災害補償)

第7条 本協定に基づいて応援に従事した者が、作業中において負傷、罹患、又は死亡した場合の補償については、従事者の使用者の責任において行うものとする。

(その他)

第8条 本協定に定めのない事項、又はこの協定について疑義が生じたときは、その都度甲と乙が協議のうえ定めるものとする。

2 本協定を円滑に実施するために、別途運用細目を定めるものとする。

付則


1 本協定は、平成28年3月22日より効力を生ずる。

本協定の証として、本書を2通作成し、甲、乙が記名押印のうえ、各自1通を保有する。

平成28年3月22日

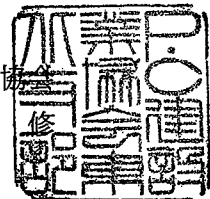
甲 山形県県土整備部長

上坂克



乙 一般社団法人プレストレスト・コンクリート建設業協会
東北支部長

森島



「大規模災害時における応急対策業務の応援に関する協定」 運用細目

標記協定に基づき、円滑な応援の実施を図るために以下の運用を定める。

1 協定第1条『目的』

(1) 「プレストレスト・コンクリート構造物等」とは以下の構造物をいう。

- 1) 橋梁
- 2) スノーシェッド
- 3) ロックシェッド
- 4) その他、必要と認められる構造物

2 協定第2条『応援の要請』

(1) 甲は、乙に応援を要請するときは、電話等で要請した後、速やかに別添様式1を提出する。なお、大規模災害の発生により甚大な被害が想定されるが、甲からの応援要請がない場合は、乙は甲に対し応援の要否について、確認するものとする。

(2) 乙は、応援を要請されたときは、出動する会員を調整し甲に電話等で報告した後、速やかに別添様式2により報告する。また、出動する会員は、総合支庁建設部又は出先機関に電話で連絡し、応援の実施に係る個別調整を行う。

(3) 災害の状況により、乙が十分な実施体制が組めない場合は別途協議する。

3 協定第3条第1項『応援の内容』

(1) 緊急点検は、甲が通行の可否等の迅速な判断を行うために必要な資料の情報収集とし、目視による被害状況調査、写真撮影及び報告書作成とする。

(2) 緊急点検は、乙の行う社会貢献活動であることを理解し、応援の内容が過度にならぬよう十分配慮する。

(3) 応急対策は、緊急輸送道路の早期啓開や孤立集落の解消等のため応急的に必要な対策とする。

4 協定第3条第2項『応援の完了』

(1) 乙の会員は、緊急点検の結果を、逐次、総合支庁建設部又は出先機関に別添様式4により直接報告するものとし、通行止めなど早急な対応が必要な場合は、電話等で速やかに報告する。

- (2) 乙は、応援を完了したときは、別添様式3及び様式4を速やかに甲に提出する。甲は、乙から提出のあった別添様式3及び様式4を総合支庁建設部又は出先機関に送付する。
- (3) 乙の会員は、本協定に基づいて実施した活動実績の証明が必要な場合には、別添様式5を総合支庁建設部又は出先機関に提出し証明を受けるものとする。

5 協定第4条『応援の実施体制』

- (1) 乙は、甲と協議のうえ、4地域ごとに応援を担当する会員をあらかじめ定めておくものとする。なお、本協定の事務の窓口は、甲は山形県県土整備部管理課に、乙は一般社団法人プレストレスト・コンクリート建設業協会東北支部事務局とする。

6 協定第5条『経費の負担』

- (1) 応急対策の検討や工事などが必要と認められる場合は、その経費の負担について、総合支庁建設部又は出先機関と乙の会員との間で遅滞なく契約を締結する。

7 協定第8条『その他』

- (1) 乙は、甲が特に必要として甲以外の者が管理する構造物の緊急点検の応援を依頼した場合は、当該構造物の管理者と緊急点検の応援の内容等を協議するものとする。

付則 この運用は、平成28年3月22日から効力を生ずる。

様 式 等

平成28年3月

山形県県土整備部

一般社団法人プレストレスト・コンクリート建設業協会東北支部

様式 1

△△ 〇〇 第 〇〇号
平成〇〇年〇〇月〇〇日

一般社団法人プレストレスト・コンクリート建設業協会
東北支部長 様

山形県県土整備部長
(公印省略)

大規模災害時における応急対策業務の応援要請について

「大規模災害時における応急対策業務の応援に関する協定」第2条に基づき、下記のとおり応援を要請します。

記

- 1 要請月日
平成〇〇年〇〇月〇〇日 (平成〇〇年〇〇月〇〇日発生〇〇地震)
- 2 要請箇所
〇〇総合支庁管内 (又は一般県道〇〇線等)
- 3 業務内容
 緊急点検
 応急対策の検討及び工事
 その他必要な事項
※該当するものにチェックを入れる。
- 4 問い合わせ先
(山形県県土整備部〇〇課 担当者名〇〇 電話番号〇〇)

様式2

△△ ○○ 第 ○○号
平成○○年○○月○○日

山形県県土整備部長 様
○○総合支庁建設部長（又は出先機関の長）様

一般社団法人プレストレスト・コンクリート建設業協会
東北支部長
(公印省略)

応援要請に基づく出動会員について（報告）

平成○○年○○月○○日付け△△○○第○○号で応援要請のあった件について、
下記のとおり報告します。

今後の調整については、下記の出動会員と直接連絡願います。

記

出動箇所	○○総合支庁管内	
出動会員数	◇◇社	
番号	会社名・電話番号	担当者・携帯番号
1	△△△△株式会社 022- -	□□ □□ 090- -
2		
3		
4		
5		

様式3

△△ ○○ 第 ○○号
平成○○年○○月○○日

山形県県土整備部長 様

一般社団法人プレストレスト・コンクリート建設業協会
東北支部長
(公印省略)

大規模災害時における応急対策業務の報告について

平成○○年○○月○○日付け△△○○第○○号で応援要請のあった応急対策業務について、完了したので下記のとおり報告します。

記

1 要請月日

平成○○年○○月○○日 (平成○○年○○月○○日発生○○地震)

2 要請箇所及び業務内容

整理番号(コード番号)				橋梁名等 (路線名)	所在 市町村	出動会員	業務内容		
公所	連番	災害発生 年月日	協会				緊急 点検	応急対策の 検討、工事	その他
01	001	20160311	P	○○○橋 (主要地方道○○○○ ○○線)	○○○市	(株)○○○○	<input checked="" type="checkbox"/>	<input type="checkbox"/>	<input type="checkbox"/>
			P				<input type="checkbox"/>	<input type="checkbox"/>	<input type="checkbox"/>
			P				<input type="checkbox"/>	<input type="checkbox"/>	<input type="checkbox"/>
			P				<input type="checkbox"/>	<input type="checkbox"/>	<input type="checkbox"/>
			P				<input type="checkbox"/>	<input type="checkbox"/>	<input type="checkbox"/>
			P				<input type="checkbox"/>	<input type="checkbox"/>	<input type="checkbox"/>
			P				<input type="checkbox"/>	<input type="checkbox"/>	<input type="checkbox"/>

※〔公所〕 01:村山、02:西村山、03:北村山、04:最上、05:置賜、06:西置賜、07:庄内、08:庄内空港、09:港湾事務所

※〔連番〕 連番は公所ごととする。

※〔協会〕 P:プレストレスト・コンクリート建設業協会、M:日本橋梁建設協会

点検調査書 (その1) 橋梁の諸元		整理番号 (コード番号)	
道路管理者		調査日	調査員
橋梁名		年 月 日	
路線名	架設位置	調査会社(出動会員)	有・無(不明)
竣工年	施工会社	橋 歴 版	補修履歴版
橋種	構造形式	桁下からの調査	有・無(不明)
橋長	スパン		可能 ・ 一部可能 ・ 不可能
全幅員	車道幅員	架設環境	
斜角	最小平面曲率半径	都市内高架・河川・海上・跨道橋・跨線橋等	市街地・工業地帯・凍結防止剤散布環境
伸縮継手	ゴム・鋼製・()	道路橋 (荷重) ・ 鉄道 等	道路橋 (荷重) ・ 鉄道 等
	支承構造	PC、RC区分	ポステン方式・プレテン方式・RC方式
		最大支間長	m
		下部工構造	橋 台
		橋脚	橋 脚
		耐震装置	() ・ 無
調査項目および結果	舗装の割れ	有り	無し
	遊間の異常	有り	無し
	地覆・防護柵の損傷	健全	異常有り 不明
	剥落	遊離石灰	遊離石灰
	ひび割れ	剥落	遊離石灰
	有りの場合の位置	有り	無し
	有りの場合の位置	有り	無し
	有りの場合の位置	有り	無し
	8. 応急対策の必要性	有り	無し
点検者のコメント	復旧性に関する調査		
	通行規制の判定基準		
	: 全面通行止め		
	B-b, B-c, C-b, D-b		
	: 通行規制		
	C-c, D-c		
	: 応急復旧不要		
備考			

*) 損傷がある場合は、写真撮影行う事 (ファイル名も記述する)



整理番号 (コード番号)			
点検調書 (その2-1) 現地状況写真 (全景等)			
橋梁名	0	所在地	0
0	路線・水路名	0	
全景：起点側	ファイル名：	全景：側面 (右側)	ファイル名：
橋銘板	ファイル名：		
全景：起点側	ファイル名：	全景：側面 (右側)	ファイル名：
橋歴史板	ファイル名：		

整理番号 (コード番号)					
点検調書 (その2 -) 現地状況写真 (損傷部)					
橋梁名	0	所在地	0	路線・水路名	0
損傷部一	損傷位置	損傷部一	損傷位置	損傷部一	損傷位置
損傷部一	損傷位置	損傷部一	損傷位置	損傷部一	損傷位置



様式 5

大規模災害時における応急対策業務の応援に関する協定に基づく活動実績証明書

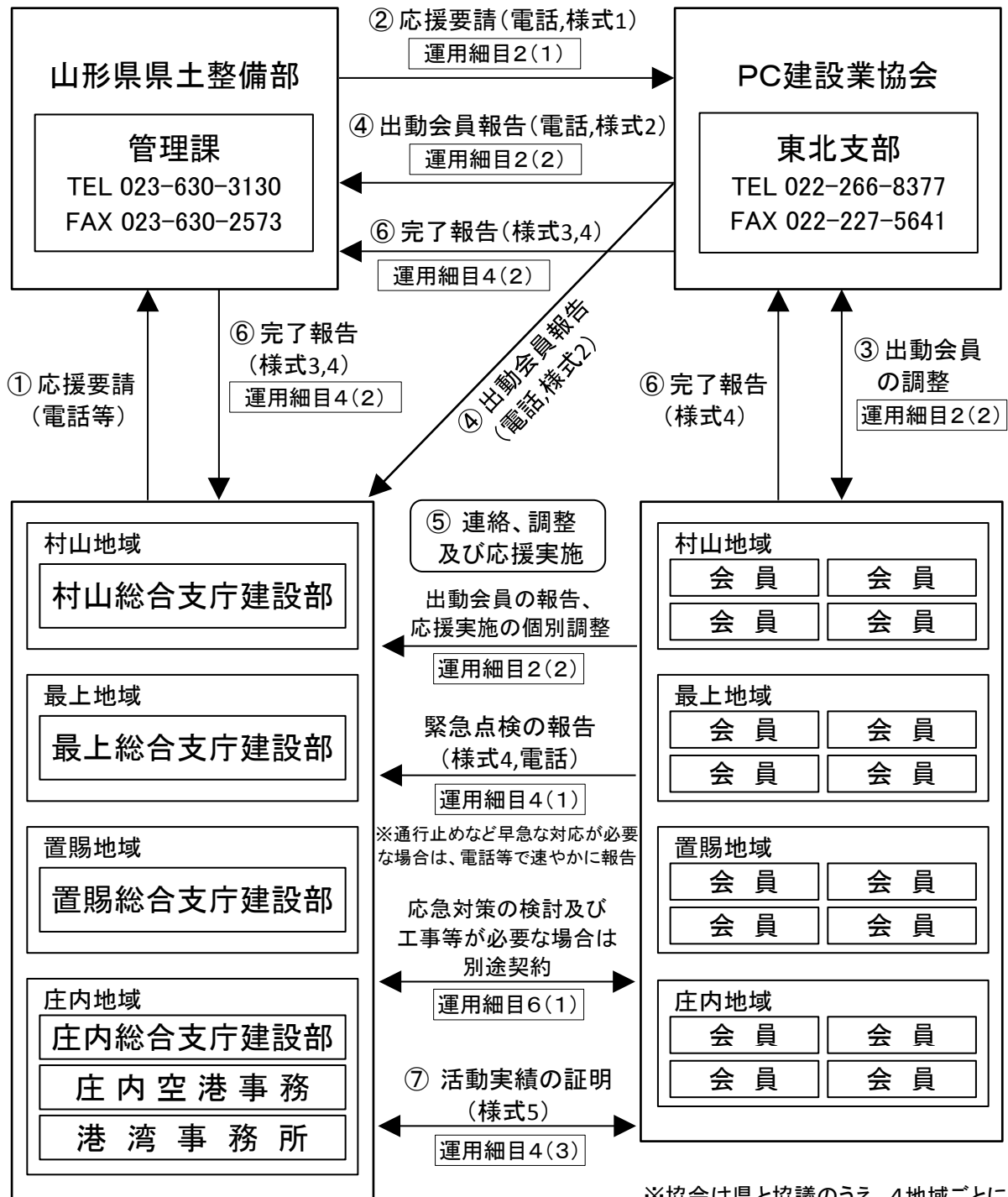
応援要請年月日	〇〇年〇〇月〇〇日（管第〇〇〇号）
活動企業名	〇〇〇〇株式会社
路線・河川名等	主要地方道〇〇〇〇線 〇〇橋 外
活動場所	〇〇市〇〇地内 外
活動内容	<input type="checkbox"/> 緊急点検 <input type="checkbox"/> 応急対策の検討及び工事 <input type="checkbox"/> その他必要な事項 ※該当するものにチェックを入れる。
活動実施日	平成〇〇年〇〇月〇〇日 ～ 平成〇〇年〇〇月〇〇日

上記活動は、山形県県土整備部長と一般社団法人プレストレスト・コンクリート建設業協会東北支部長が締結した「大規模災害時における応急対策業務の応援に関する協定」に基づく活動であることを証明する。

平成△△年△△月△△日

〇〇総合支庁建設部〇〇課長（氏名）□□□□ 印

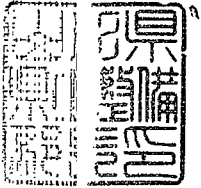
「大規模災害時における応急対策業務の応援に関する協定」 手続きフロー



※協会は県と協議のうえ、4地域ごとに
応援を担当する会員をあらかじめ定
めておく。

運用細目5(1)

※村山地域及び置賜地域においては、
本庁舎、分庁舎単位で、連絡、調整
等を行うこととする。…⑤、⑦



大規模災害時における応急対策業務の応援に関する協定

平成28年3月

山形県県土整備部

一般社団法人日本橋梁建設協会

大規模災害時における応急対策業務の応援に関する協定

山形県県土整備部長（以下「甲」という。）と一般社団法人日本橋梁建設協会会長（以下「乙」という。）は、災害時に乙が実施する鋼構造物等の応急対策業務の応援（以下「応援」という。）に関し、次のとおり協定を締結する。

（目的）

第1条 本協定は、地震、台風、大雨等の異常な自然現象による大規模な災害（以下「大規模災害」という。）が発生し、甲が所管する鋼構造物等が被災、又は被災するおそれが生じた場合、乙が実施する応援に関し必要な事項を定め、もって被害の拡大防止と被災施設の早期復旧に資することを目的とする。

（応援の要請）

第2条 甲は、大規模災害時において、甲が行う業務の範囲で対応することが困難となり、乙の応援が必要と認められるときは、乙に対し応援を依頼することができるものとする。
2 乙は、甲から前項の規定による要請を受けたときは、特別の理由がない限り応じるものとする。

（応援の内容）

第3条 応援の内容は、次の各号に掲げるいずれかとする。

- (1) 緊急点検
- (2) 応急対策の検討及び工事
- (3) その他必要と認められる事項

2 乙は、応援を完了したときは、速やかに甲に報告するものとする。

（応援の実施体制）

第4条 甲及び乙は、あらかじめ本協定に基づく応援の要請、実施及び報告に係る実施体制を定め、毎年4月末日までに報告するものとし、変更が生じた場合には、速やかに報告するものとする。

（経費の負担）

第5条 第3条第1項第1号の緊急点検に要する経費は、原則として乙が負担するものとする。
また、第3条第1項第2号及び第3号の応急対策等に要する経費は、原則として甲が負担するものとする。

（損害の負担）

第6条 応援の実施に伴い、甲、乙双方の責に帰さない理由により、第三者に損害を及ぼした場合には、乙はその事実の発生後遅滞なく、その状況を書面により甲に報告し、その措置

について、甲乙協議して定めるものとする。

(災害補償)

第7条 本協定に基づいて応援に従事した者が、作業中において負傷、罹患、又は死亡した場合の補償については、従事者の使用者の責任において行うものとする。

(その他)

第8条 本協定に定めのない事項、又はこの協定について疑義が生じたときは、その都度甲と乙が協議のうえ定めるものとする。

2 本協定を円滑に実施するために、別途運用細目を定めるものとする。

付則


1 本協定は、平成28年3月22日より効力を生ずる。

本協定の証として、本書を2通作成し、甲、乙が記名押印のうえ、各自1通を保有する。

平成28年3月22日

甲 山形県県土整備部長

上坂克



乙 一般社団法人日本橋梁建設協会会長 石井



「大規模災害時における応急対策業務の応援に関する協定」 運用細目

標記協定に基づき、円滑な応援の実施を図るために以下の運用を定める。

1 協定第1条『目的』

- (1) 「鋼構造物等」とは以下の構造物をいう。
 - 1) 橋梁（主桁等主部材が鋼製の橋梁）
 - 2) その他、必要と認められる構造物

2 協定第2条『応援の要請』

- (1) 甲は、乙に応援を要請するときは、電話等で要請した後、速やかに別添様式1を提出する。なお、大規模災害の発生により甚大な被害が想定されるが、甲からの応援要請がない場合は、乙は甲に対し応援の要否について、確認するものとする。
- (2) 乙は、応援を要請されたときは、出動する会員を調整し甲に電話等で報告した後、速やかに別添様式2により報告する。また、出動する会員は、総合支庁建設部又は出先機関に電話で連絡し、応援の実施に係る個別調整を行う。
- (3) 災害の状況により、乙が十分な実施体制が組めない場合は別途協議する。

3 協定第3条第1項『応援の内容』

- (1) 緊急点検は、甲が通行の可否等の迅速な判断を行うために必要な資料の情報収集とし、目視による被害状況調査、写真撮影及び報告書作成とする。
- (2) 緊急点検は、乙の行う社会貢献活動であることを理解し、応援の内容が過度にならぬよう十分配慮する。
- (3) 応急対策は、緊急輸送道路の早期啓開や孤立集落の解消等のため応急的に必要な対策とする。

4 協定第3条第3項『応援の完了』

- (1) 乙の会員は、緊急点検の結果を、逐次、総合支庁建設部又は出先機関に別添様式4により直接報告するものとし、通行止めなど早急な対応が必要な場合は、電話等で速やかに報告する。
- (2) 乙は、応援を完了したときは、別添様式3及び様式4を速やかに甲に提出する。甲は、乙から提出のあった別添様式3及び様式4を総合支庁建設部又は出先機関に送付

する。

- (3) 乙の会員は、本協定に基づいて実施した活動実績の証明が必要な場合には、別添様式5を総合支庁建設部又は出先機関に提出し証明を受けるものとする。

5 協定第4条『応援の実施体制』

- (1) 乙は、甲と協議のうえ、4地域ごとに応援を担当する会員をあらかじめ定めておくものとする。なお、本協定の事務の窓口は、甲は山形県県土整備部管理課に、乙は一般社団法人日本橋梁建設協会事務局とする。

6 協定第5条『経費の負担』

- (1) 応急対策の検討や工事などが必要と認められる場合は、その経費の負担について、総合支庁建設部又は出先機関と乙の会員との間で遅滞なく契約を締結する。

7 協定第8条『その他』

- (1) 乙は、甲が特に必要として甲以外の者が管理する構造物の緊急点検の応援を依頼した場合は、当該構造物の管理者と緊急点検の応援の内容等を協議するものとする。

付則 この運用は、平成28年3月22日から効力を生ずる。

様 式 等

平成28年3月

山形県県土整備部

一般社団法人日本橋梁建設協会

様式1

△△ 〇〇 第 〇〇号
平成〇〇年〇〇月〇〇日

一般社団法人日本橋梁建設協会会長 様

山形県県土整備部長
(公印省略)

大規模災害時における応急対策業務の応援要請について

「大規模災害時における応急対策業務の応援に関する協定」第2条に基づき、下記のとおり応援を要請します。

記

- 1 要請月日
平成〇〇年〇〇月〇〇日 (平成〇〇年〇〇月〇〇日発生〇〇地震)
- 2 要請箇所
〇〇総合支庁管内 (又は一般県道〇〇線等)
- 3 業務内容
 緊急点検
 応急対策の検討及び工事
 その他必要な事項
※該当するものにチェックを入れる。
- 4 問い合わせ先
(山形県県土整備部〇〇課 担当者名〇〇 電話番号〇〇)

様式2

△△ ○○ 第 ○○号
平成○○年○○月○○日

山形県県土整備部長 様
○○総合支庁建設部長 (又は出先機関の長) 様

一般社団法人日本橋梁建設協会会長
(公 印 省 略)

応援要請に基づく出動会員について (報告)

平成○○年○○月○○日付け△△○○第○○号で応援要請のあった件について、
下記のとおり報告します。

今後の調整については、下記の出動会員と直接連絡願います。

記

出動箇所	○○総合支庁管内	
出動会員数	◇◇社	
番号	会社名・電話番号	担当者・携帯番号
1	△△△△株式会社 022- -	□□ □□ 090- -
2		
3		
4		
5		

様式3

△△ 〇〇 第 〇〇号
平成〇〇年〇〇月〇〇日

山形県県土整備部長 様

一般社団法人日本橋梁建設協会会長
(公印省略)

大規模災害時における応急対策業務の報告について

平成〇〇年〇〇月〇〇日付け△△〇〇第〇〇号で応援要請のあった応急対策業務について、完了したので下記のとおり報告します。

記

1 要請月日

平成〇〇年〇〇月〇〇日 (平成〇〇年〇〇月〇〇日発生〇〇地震)

2 要請箇所及び業務内容

整理番号(コード番号)				橋梁名等 (路線名)	所在 市町村	出勤会員	業務内容		
公所	連番	災害発生 年月日	協会				緊急 点検	応急対策の 検討、工事	その他
01	001	20160311	M	〇〇〇橋 (主要地方道〇〇〇〇 〇〇線)	〇〇〇市	(株)〇〇〇〇	<input checked="" type="checkbox"/>	<input type="checkbox"/>	<input type="checkbox"/>
			M				<input type="checkbox"/>	<input type="checkbox"/>	<input type="checkbox"/>
			M				<input type="checkbox"/>	<input type="checkbox"/>	<input type="checkbox"/>
			M				<input type="checkbox"/>	<input type="checkbox"/>	<input type="checkbox"/>
			M				<input type="checkbox"/>	<input type="checkbox"/>	<input type="checkbox"/>
			M				<input type="checkbox"/>	<input type="checkbox"/>	<input type="checkbox"/>
			M				<input type="checkbox"/>	<input type="checkbox"/>	<input type="checkbox"/>

※〔公所〕 01:村山、02:西村山、03:北村山、04:最上、05:置賜、06:西置賜、07:庄内、08:庄内空港、09:港湾事務所

※〔連番〕 連番は公所ごととする。

※〔協会〕 P:プレストレスト・コンクリート建設業協会、M:日本橋梁建設協会

会社名
(出勤会員)

被災状況の速報(被災橋梁)

- ※ ① 被災甚大の場合はまず口頭で対応するが、下記を記録しておくものとする。
- ② (走行安定性) および(耐荷性能)の判定は「災害時即応体制ガイドライン(日本橋梁建設協会)」Ⅲ.(4)による。
- ③ 施工会社対応の場合は、班名を会社名と読み替え、路線名は橋梁毎記入する。

速報の記録

速報実施日		平成	年	月	日	
橋梁調査実働班名		第	班	班長		
橋梁調査路線名		道 線				
速 報 先	道路管理者		速報相手方			
	橋梁調査対策班		速報相手方			
	* 災害対策本部・現地連絡本部・各対策班へは、橋梁調査対策班より連絡する。					
災 害 橋 梁 点 検 結 果	整理番号 (コード番号)		橋梁形式			
	①	路線名： 道 ・ 線	橋	およその橋長・幅員	橋長	m 幅員 m
			走行性(地震被害)	a・b・c		
			耐荷性(地震被害)	As・A・B・C・D		
			経年劣化	M・S・N		
			詳細点検の必要性	有り・無し		
			応急対策の必要性	有り・無し		
			所見			
	整理番号 (コード番号)		橋梁形式			
	②	路線名： 道 ・ 線	橋	およその橋長・幅員	橋長	m 幅員 m
			走行性(地震被害)	a・b・c		
			耐荷性(地震被害)	As・A・B・C・D		
			経年劣化	M・S・N		
			詳細点検の必要性	有り・無し		
			応急対策の必要性	有り・無し		
			所見			
	整理番号 (コード番号)		橋梁形式			
	③	路線名： 道 ・ 線	橋	およその橋長・幅員	橋長	m 幅員 m
			走行性(地震被害)	a・b・c		
			耐荷性(地震被害)	As・A・B・C・D		
			経年劣化	M・S・N		
			詳細点検の必要性	有り・無し		
			応急対策の必要性	有り・無し		
			所見			

会社名
(出勤会員)

調査・点検結果報告書

整理番号(コード番号)

発注機関		調査日	
事務所名		天候	
路線名		調査担当班長	
架橋場所		施工会社名	
橋梁名称		担当部署	
竣工年月		担当者名	
形式		T E L	
橋長 (m)		F A X	
支間 (m)		架橋場所データ (GISデータ)	
有効幅員 (m)		北緯	° ' ''
鋼重 (t)		東経	° ' ''

- * ① 施工会社名等は、橋歴版等より調査する。
 ② 施工会社より一般図を入手して、A3サイズで添付する。
 ③ 協会会員会社外の納入橋梁の場合は、一般図の入手を道路管理者に依頼する。

調査・点検結果

被災度の判定	走行安全性	a・b・c	耐荷性能	As・A・B・C・D
経年劣化の判定	M・S・N			
被害・損傷の程度 および変状 ※損傷・変状がない場合は、記載不要	基礎			写真 No
	橋台			写真 No
	橋脚			写真 No
	主構造 (上部工)			写真 No
	支承部			写真 No
	落橋防止装置			写真 No
	路面			写真 No
	床版下面			写真 No
伸縮装置			写真 No	

整理番号 (コード番号)

橋梁名

橋梁管理者

路線名

写真 No	(写真貼付) 写真データは100KB以下でお願いします
(写真撮影箇所)	
(損傷・変状の説明)	

写真 No	(写真貼付) 写真データは100KB以下でお願いします
(写真撮影箇所)	
(損傷・変状の説明)	

写真 No	(写真貼付) 写真データは100KB以下でお願いします
(写真撮影箇所)	
(損傷・変状の説明)	

整理番号 (コード番号)	
--------------	--

橋梁名

橋梁管理者

路線名



会社名

様式 5

大規模災害時における応急対策業務の応援に関する協定に基づく活動実績証明書

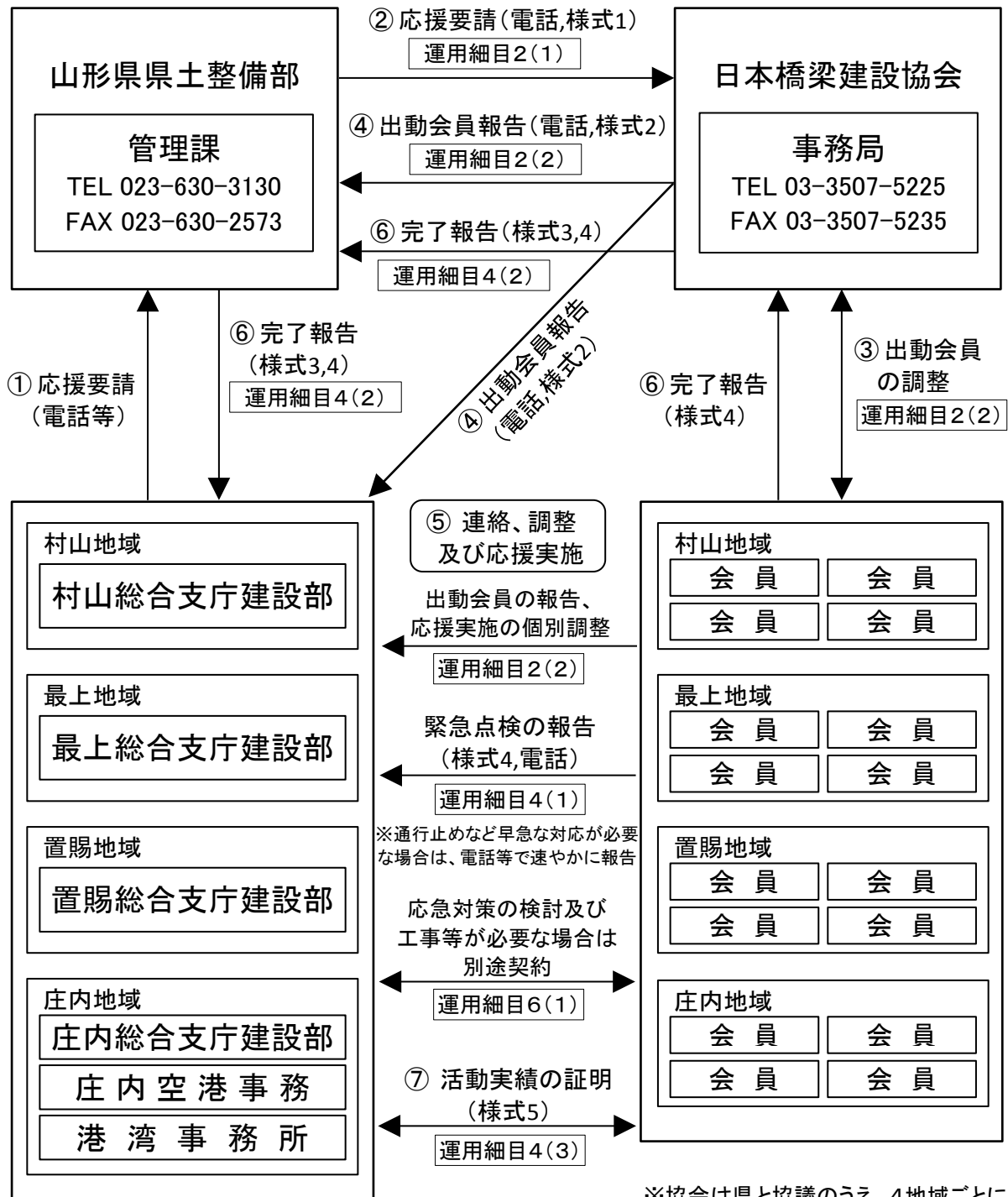
応援要請年月日	〇〇年〇〇月〇〇日（管第〇〇〇〇号）
活動企業名	〇〇〇〇株式会社
路線・河川名等	主要地方道〇〇〇〇線 〇〇橋 外
活動場所	〇〇市〇〇地内 外
活動内容	<input type="checkbox"/> 緊急点検 <input type="checkbox"/> 応急対策の検討及び工事 <input type="checkbox"/> その他必要な事項 <small>※該当するものにチェックを入れる。</small>
活動実施日	平成〇〇年〇〇月〇〇日 ～ 平成〇〇年〇〇月〇〇日

上記活動は、山形県県土整備部長と一般社団法人日本橋梁建設協会会長が締結した「大規模災害時における応急対策業務の応援に関する協定」に基づく活動であることを証明する。

平成△△年△△月△△日

〇〇総合支庁建設部〇〇課長（氏名）□□□□ ④

「大規模災害時における応急対策業務の応援に関する協定」 手続きフロー



災害時における応急対策業務に関する協定書

山形県県土整備部長（以下「甲」という。）並びに村山総合支庁建設部長、最上総合支庁建設部長、置賜総合支庁建設部長及び庄内総合支庁建設部長（以下総称して「乙」という。）と一般社団法人山形県測量設計業協会会長、一般社団法人日本補償コンサルタント協会東北支部山形県部会会長、山形県建設コンサルタント協会会長及び山形県地質土壤調査業協会会長（以下総称して「丙」という。）は、大規模災害時における甲及び乙の所管施設の災害応急対策に関する測量・調査・設計業務等（以下「業務」という。）の実施に関し、次のとおり協定する。

なお、山形県土木部長が平成16年12月10日付けで社団法人山形県測量設計業協会と、平成18年8月23日付けで山形県地質土壤調査業協会会長と、平成18年8月23日付けで山形県建設コンサルタント協会会長との間でそれぞれ交わした「災害時における被害状況調査の応援協力に関する協定」は、いずれも廃止する。

（目的）

第1条 この協定は、地震災害や風水害等、異常な自然現象及び予期できない災害等が発生し、甲及び乙が所管する公共土木施設が被災した場合において、甲及び乙がその応急対策業務を実施するに当たり、丙への協力を要請するために必要な事項を定め、被害の拡大防止と被災施設の早期復旧に資することを目的とする。

（業務の実施範囲）

第2条 業務の実施範囲は、甲及び乙の所管施設において発生した災害箇所とする。

（業務の内容）

第3条 甲及び乙は、その所管施設が被災し、必要と認めるときは、被災状況に応じて丙の会員を選定し、出勤を要請することができるものとする。

2 丙の会員は、甲又は乙から出勤要請があったときは、できる限り速やかに対象施設の被災状況を把握した上で、甲又は乙の指示に基づき、当該施設に係る業務を早急を実施するものとする。

（業務の実施体制）

第4条 丙は、あらかじめ業務に必要な実施体制を甲に報告するものとする。

2 丙は、業務を速やかに実施するため、必要な技術者及び器材等の確保並びに動員の方法を定めておくものとする。

3 甲は、第1項の報告を受けたときは、乙に対し、これを伝達するものとする。

（契約の締結）

第5条 甲及び乙は、丙に各々の会員の出勤を要請したときは、出勤した会員と遅滞なく業務委託契約を締結するものとする。

(有効期間)

第6条 この協定の期間は、平成26年4月1日から平成27年3月31日までとする。

2 前項の規定する期間満了の1ヶ月前までに甲、乙、丙いずれからも何ら申し出がないときは、引き続き同一条件をもって本協定を継続するものとする。

3 この協定は、甲、乙、丙いずれかの申し出により廃止することができる。この場合、申し出は廃止する期日の1ヶ月前までに行うものとする。

(損害の負担)

第7条 業務の実施に伴い甲、乙、丙いずれかの責に帰さない理由により、第三者に損害を及ぼした場合又は技術者等に損害が生じた場合は、丙は、その事実の発生後遅滞なくその状況を書面により甲又は乙に報告し、その措置については、甲又は乙と協議して定めるものとする。

(事務局)

第8条 この協定の施行に関し、甲及び乙は山形県県土整備部管理課に、丙は一般社団法人山形県測量設計業協会にそれぞれ事務局を置く。

(その他)

第9条 この協定に定めのない事項又は本協定に疑義が生じたときは、その都度協議してこれを定めるものとする。

平成26年3月28日

甲 山形県県土整備部長

岡 邦彦




乙 村山総合支庁建設部長

古 山 毅




最上総合支庁建設部長

松 田 正



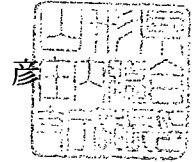
置賜総合支庁建設部長

會 田 秀




庄内総合支庁建設部長

渡 辺 善 彦




丙 一般社団法人山形県測量設計業協会

会長 遠 藤 貞




一般社団法人日本補償コンサルタント協会
東北支部山形県部会

会長 安 孫 子 正 邦



山形県建設コンサルタント協会

会長 伊 藤 篤



山形県地質土壌調査業協会

会長 奥 山 紘



大規模災害時における応急対策業務に関する協定書

山形県県土整備部長（以下「県」という。）と一般社団法人建設コンサルタンツ協会東北支部長（以下「協会」という。）は、大規模災害時における県の所管施設の災害応急対策に関する測量・調査・設計業務等（以下「業務」という。）の実施に関し、次のとおり協定する。

（目的）

第1条 本協定は、地震災害や風水害等、異常な自然現象及び予期できない災害等が発生し、県が所管する公共土木施設が被災した場合において、県がその応急対策業務を実施するに当たり、協会への協力を要請するために必要な事項を定め、被害の拡大防止と被災施設の早期復旧に資することを目的とする。

（業務の実施範囲）

第2条 業務の実施範囲は、県の所管施設において発生した災害箇所とする。

（業務の実施手続）

- 第3条 県は、その所管施設が被災し、必要と認めるときは、協会の会員のうち業務を行うことができると認められる者（以下「業務候補者」という）の推薦を協会に要請することができるものとする。
- 2 協会は、前項の規定による要請があったときは、複数の業務候補者を県へ推薦するものとする。
 - 3 県は、協会の推薦に基づき業務を行う会員を選定し、出勤を要請することができるものとする。
 - 4 業務を行う会員は、県の指示に基づき、当該業務を早急に実施するものとする。

（業務の実施体制）

第4条 協会は、業務を速やかに実施するため、必要な技術者及び器材等の確保並びに動員の方法を定めておくものとする。

（契約の締結）

第5条 県は、業務を行う会員と遅滞なく業務委託契約を締結するものとする。

（有効期間）

第6条 本協定の有効期間は、本協定を締結した日から平成29年3月31日までとする。

- 2 前項に規定する期間が満了する日の1ヶ月前までに県、協会いずれからも申し出がないときは、引き続き本協定を1年間継続するものとし、その後も同様とする。

（損害の負担）

第7条 業務の実施に伴い、県、業務を行う会員の責に帰さない理由により、第三者に損害を及ぼした場合には、協会は、その事実の発生後遅滞なくその状況を書面により県に報告し、その措置については、県と協議して定めるものとする。

（災害補償）

第8条 本協定に基づいて業務に従事した者が、作業中に負傷、罹患、又は死亡した場合の補償については、従事者の使用者の責任において行うものとする。

（その他）


第9条 本協定に定めのない事項又は本協定に疑義が生じたときは、その都度協議してこれを定めるものとする。

本協定の証として、本書2通を作成し、県、協会が記名押印のうえ、各自1通を保有する。

平成28年10月20日

山形県県土整備部長

上坂 克日



一般社団法人建設コンサルタンツ協会

東北支部 支部長

遠藤 敏雄





災害時における応急仮設住宅の建設に関する協定書

(趣 旨)

第1条 この協定は、山形県地域防災計画に基づき災害時における応急仮設住宅（以下「住宅」という。）の建設に関して、山形県（以下「甲」という。）が社団法人プレハブ建築協会（以下「乙」という。）に協力を求めるに当たって必要な事項を定めるものとする。

(定 義)

第2条 この協定において「住宅」とは、災害救助法第23条第1項第1号に規定するところのものをいう。

(所要の手続)

第3条 甲は、住宅建設の要請に当たっては、建築場所、戸数、規模、着工期日その他必要と認める事項を文書をもって乙に連絡するものとする。ただし、緊急の場合は電話等によることができる。この場合において、甲は後に前記文書を速やかに乙に提出しなければならない。

(協 力)

第4条 乙は、前条の要請があったときは、乙の会員である住宅建設業者（以下「丙」という。）のあっせんその他可能な限り甲に協力するものとする。

(住宅建設)

第5条 乙のあっせんを受けた丙は、甲（甲が住宅建設業務を市町村長に委任した場合は、当該市町村長。次条においても同じ。）の要請に基づき住宅建設を行うものとする。

(費用の負担及び支払)

第6条 丙が前条の住宅建設に要した費用は、甲が負担するものとする。
2 甲は、丙の住宅建設終了後検査をし、これを確認したときは丙の請求により前項の費用を速やかに支払うものとする。

(連絡窓口)

第7条 この協定の業務に関する連絡窓口は、甲においては山形県土木部建築住宅課、乙においては社団法人プレハブ建築協会担当部とする。

(報 告)

第8条 乙は、住宅建設について協力できる建設能力等の状況を毎年1回甲に報告するものとする。ただし、甲が必要と認めた場合は乙に対し随時報告を求めることができる。

(会員名簿等の提供)

第9条 乙は、本協定に係る乙の業務担当部員名簿及び乙に加盟する会員の名簿を毎年1回甲に提供するものとし、部員及び会員に異動があった場合は、甲に報告するものとする。

(協 議)


第10条 この協定に定めるもののほか必要な事項については、その都度甲乙協議のうえ、定めるものとする。

(適 用)



第11条 この協定は平成8年5月1日から適用する。
この協定を証するため、本書2通を作成し、甲乙記名押印のうえ各自その1通を保管する。

平成8年5月1日

甲 山形県知事 高橋和雄



乙 社団法人 山形県建築協会 会長 高橋和雄



被災建築物応急危険度判定 業務に関する協定書

(趣旨)

第1条 この協定は、山形県被災建築物応急危険度判定要綱に基づき、地震等災害後の二次災害の拡大を未然に防止するため、被災建築物の応急危険度判定業務を行う応急危険度判定士の判定活動の協力等について、山形県（以下「甲」という。）と社団法人山形県建築士会（以下「乙」という。）において必要な事項を定めるものとする。

(定義)

第2条 この協定において次の各号に掲げる用語の定義はそれぞれ次の各号に定めるところによる。

一 被災建築物応急危険度判定（以下「応急危険度判定」という。）

余震等による被災建築物の倒壊、部材の落下等から生じる二次災害を防止し、住民の安全の確保を図るため、建築物の被害の状況を調査し、余震等による二次災害の発生の危険の程度の判定、表示等を行うことをいう。

二 応急危険度判定士

山形県被災建築物応急危険度判定士認定制度要綱に基づき、知事の認定を受けボランティアとして応急危険度判定を行うものをいう。

(応急危険度判定士名簿の作成等)

第3条 甲は、応急危険度判定士名簿を作成し、乙に通知するものとする。

(協力)

第4条 乙は、山形県被災建築物応急危険度判定要綱に基づき、応急危険度判定実施本部又は、支援本部からの要請があった場合において、応急危険度判定士に対して協力を要請するものとする。

(連絡窓口)

第5条 この協定に関する連絡窓口は、甲においては山形県土木部建築住宅課とし、乙においては社団法人山形県建築士会事務局とする。

(報告)

第6条 判定活動結果について、甲に報告するものとする。

(協議)

第7条 この協定に定めるもののほか必要な事項については、甲乙協議のうえ定めるものとする。

(適用)

第8条 この協定は平成 年 月 日から適用する。

この協定を証するため、本書2通を作成し、甲乙記名押印のうえ、各1通を保管する。

平成10年4月8日

甲 山形県知事 高橋和雄

乙 社団法人山形県建築士会
会長 大泉治夫

災害時における住宅復興に向けた協力に係る基本協定書

(趣旨)

第1条 この協定は、被災住宅の早期復興に資するため、山形県（以下「甲」という。）が、災害発生時に山形県地域防災計画に基づき実施する住宅相談等の施策に関して、住宅金融公庫東北支店（以下「乙」という。）に協力を求めるにあたり必要な基本的事項を定めるものとする。

(被災軽減のための啓発活動)

第2条 甲と乙は、連携して災害の被害を最小限度に抑えるため、住宅に関する災害予防の情報を県民に発信することにより、防災意識を向上させ、災害に強い家づくりを推進する。

(住宅相談所の設置)

第3条 乙は、甲と協議の上必要と判断される場合には、速やかに県民の住まいに関する「復興に資する情報」を提供するとともに県民の相談を受けるための「住宅相談窓口」を開設する。

2 前項の「住宅相談窓口」の開設に当たり、甲は場所の確保に協力するものとする。

(職員の派遣)

第4条 乙は、災害発生時において甲と協議の上必要とされる場合には被災市町村へ職員を派遣し、被災した県民の速やかな復興を支援するものとする。

(被災した債務者への支援)

第5条 乙は、諸規定に従い乙の住宅融資に係る債務者のうち被災した県民に対する住宅ローンの支払の猶予や返済期間の延長などの措置を速やかに講ずるものとし、併せて当該措置について、県民に対し積極的に周知を行うものとする。

(復興に向けた諸制度の周知)

第6条 甲は、乙と協力して住宅復興関連施策を推進するとともに「災害復興住宅融資」について、県民への周知に努めるものとする。

(連絡窓口)

第7条 この協定の業務に関する窓口は、甲においては山形県土木部建築住宅課、乙においては住宅金融公庫東北支店公共業務課とする。

(協議)

第8条 この協定に定めるもののほか必要な事項については、その都度、甲と乙が十分な協議の上、定めるものとする。

(適用)


第9条 この協定は、平成17年9月15日から適用する。

この協定を証するため、本書2通を作成し、甲、乙記名押印のうえ、各自その1通を保有する。

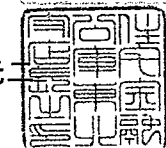
平成17年 9月15日

甲 山形県山形市松波2丁目8番1号
山形県知事

齋藤



乙 宮城県仙台市青葉区片平1丁目3番18号
住宅金融公庫東北支店長 神谷 元



災害時における応急住宅対策に関する協定

山形県(以下「甲」という。)及び社団法人山形県宅地建物取引業協会(以下「乙」という。)は、災害時に甲及び乙が相互に協力して行う民間賃貸住宅の媒介及び提供に関して、次の条項により協定を締結する。

(目的)

第1条 この協定は、山形県地域防災計画(震災対策編)または本県以外の被災県(以下「被災県」という。)からの要請に基づき、甲が、災害により住宅を滅失等し自己の資力によっては居住する住宅を確保できない被災者(以下「被災者」という。)が民間賃貸住宅へ入居する際の媒介(以下「あっせん」という。)及び被災者のための応急的な住宅として活用する民間賃貸住宅(以下「応急借上げ住宅」という。)の提供(以下「応急住宅対策」という。)に関して、乙に協力を求めるに当たり、基本的な事項を定めるものとする。

(協力要請)

第2条 甲は、被災市町村または被災県の意向を確認したうえで必要と認められる場合は、乙に対し、応急住宅対策に関する協力を要請できるものとする。
2 乙は、甲からの要請があった場合は、会員の宅地建物取引業者(以下「会員業者」という。)に対し、応急住宅対策に関する協力を求めるものとする。
3 乙は、甲からの要請があった場合は、会員業者に対し、あっせんを無報酬で行うよう協力を求めるものとする。
4 甲は、乙に対して対象区域等を明確に示して口頭又は電話により協力要請を行い、後日速やかに文書を送付するものとする。

(協力)

第3条 乙及び会員業者は、前条の規定に基づく要請があった場合は、応急住宅対策に対して協力するものとする。

(対象市町村への通知等)

第4条 甲は、乙に協力要請を行ったときは、対象市町村に対してその旨を通知するものとする。

(乙の責務)

第5条 乙は、平時においても、この協定について会員業者の理解と協力を得られるよう努力するものとする。

(甲の役割)

第6条 甲は、応急住宅対策に関する次の各号に掲げる事務を行う。
一 被災者及び市町村等への応急住宅対策等の周知に関すること
二 応急借上げ住宅の募集に関すること
三 応急借上げ住宅の借上げに関すること
四 応急借上げ住宅入居者の入居許可及び退去に関すること
五 応急借上げ住宅の賃料等の支払いに関すること
六 その他関係者との調整に関すること
2 甲は、前項に掲げる業務の一部を、乙に委託することができる。

(乙の役割)

第7条 乙は、第3条に基づき甲に協力するため、応急住宅対策に関する次の各号に掲げる事務を行う。
一 会員業者及び民間賃貸住宅所有者等への応急住宅対策等の周知に関すること
二 会員業者による「あっせん」の調整に関すること
三 応急借上げ住宅として活用可能な民間賃貸住宅の情報提供に関すること
四 甲からの委託を受けた業務に関すること
五 その他関係者との調整に関すること

(会員業者の役割)

第8条 会員業者は、第3条に基づき甲及び乙に協力するため、応急住宅対策に関する次の各号に掲げる事務を行う。
一 民間賃貸住宅所有者等への応急住宅対策等の周知に関すること
二 「あっせん」に関すること
三 応急借上げ住宅の申込みに関すること
四 応急借上げ住宅の賃貸借契約等に関すること
五 応急借上げ住宅の退去に関すること
六 その他関係者との調整に関すること

(連絡窓口)

第9条 この協定に関する窓口は、甲においては県土整備部建築住宅課、乙においては社団法人山形県宅地建物取引業協会事務局とする。

(協議)

第10条 この協定の実施に関し必要な事項等については、甲及び乙の協議の上定めるものとする。


(適用)

第11条 この協定は、平成24年11月1日から適用する。

この協定を証するため、本書2通を作成し、甲、乙記名押印のうえ、各自1通を保有する。

平成24年11月1日

甲 山形市松波二丁目8番1号 山形県知事 吉村 美栄



乙 山形市松波一丁目10番1号 社団法人山形県宅地建物取引業協会
会長 日向 孝吉



災害時における応急住宅対策に関する協定

山形県(以下「甲」という。)及び社団法人山形県宅地建物取引業協会(以下「乙」という。)は、災害時に甲及び乙が相互に協力して行う民間賃貸住宅の媒介及び提供に関して、次の条項により協定を締結する。

(目的)

第1条 この協定は、山形県地域防災計画(震災対策編)または本県以外の被災県(以下「被災県」という。)からの要請に基づき、甲が、災害により住宅を滅失等し自己の資力によっては居住する住宅を確保できない被災者(以下「被災者」という。)が民間賃貸住宅へ入居する際の媒介(以下「あっせん」という。)及び被災者のための応急的な住宅として活用する民間賃貸住宅(以下「応急借上げ住宅」という。)の提供(以下「応急住宅対策」という。)に関して、乙に協力を求めるに当たり、基本的な事項を定めるものとする。

(協力要請)

第2条 甲は、被災市町村または被災県の意向を確認したうえで必要と認められる場合は、乙に対し、応急住宅対策に関する協力を要請できるものとする。
2 乙は、甲からの要請があった場合は、会員の宅地建物取引業者(以下「会員業者」という。)に対し、応急住宅対策に関する協力を求めるものとする。
3 乙は、甲からの要請があった場合は、会員業者に対し、あっせんを無報酬で行うよう協力を求めるものとする。
4 甲は、乙に対して対象区域等を明確に示して口頭又は電話により協力要請を行い、後日速やかに文書を送付するものとする。

(協力)

第3条 乙及び会員業者は、前条の規定に基づく要請があった場合は、応急住宅対策に対して協力するものとする。

(対象市町村への通知等)

第4条 甲は、乙に協力要請を行ったときは、対象市町村に対してその旨を通知するものとする。

(乙の責務)

第5条 乙は、平時においても、この協定について会員業者の理解と協力を得られるよう努力するものとする。

(甲の役割)

第6条 甲は、応急住宅対策に関する次の各号に掲げる事務を行う。
一 被災者及び市町村等への応急住宅対策等の周知に関すること
二 応急借上げ住宅の募集に関すること
三 応急借上げ住宅の借上げに関すること
四 応急借上げ住宅入居者の入居許可及び退去に関すること
五 応急借上げ住宅の賃料等の支払いに関すること
六 その他関係者との調整に関すること
2 甲は、前項に掲げる業務の一部を、乙に委託することができる。

(乙の役割)

第7条 乙は、第3条に基づき甲に協力するため、応急住宅対策に関する次の各号に掲げる事務を行う。
一 会員業者及び民間賃貸住宅所有者等への応急住宅対策等の周知に関すること
二 会員業者による「あっせん」の調整に関すること
三 応急借上げ住宅として活用可能な民間賃貸住宅の情報提供に関すること
四 甲からの委託を受けた業務に関すること
五 その他関係者との調整に関すること

(会員業者の役割)

第8条 会員業者は、第3条に基づき甲及び乙に協力するため、応急住宅対策に関する次の各号に掲げる事務を行う。
一 民間賃貸住宅所有者等への応急住宅対策等の周知に関すること
二 「あっせん」に関すること
三 応急借上げ住宅の申込みに関すること
四 応急借上げ住宅の賃貸借契約等に関すること
五 応急借上げ住宅の退去に関すること
六 その他関係者との調整に関すること

(連絡窓口)

第9条 この協定に関する窓口は、甲においては県土整備部建築住宅課、乙においては社団法人全日本不動産協会山形県本部事務局とする。

(協議)

第10条 この協定の実施に関し必要な事項等については、甲及び乙の協議の上定めるものとする。

(適用)

第11条 この協定は、平成24年11月1日から適用する。

この協定を証するため、本書2通を作成し、甲、乙記名押印のうえ、各自1通を保有する。

平成24年11月1日

甲 山形市松波二丁目8番1号 山形県知事 吉村 美栄



乙 山形市松波一丁目15-7 社団法人全日本不動産協会山形県本部
本部長 高梨 秀幸

災害時における応急住宅対策に関する協定

山形県(以下「甲」という。)及び公益社団法人全国賃貸住宅経営者協会連合会(以下「乙」という。)は、災害時に甲及び乙が相互に協力して行う民間賃貸住宅の媒介及び提供に関して、次の条項により協定を締結する。

(目的)

第1条 この協定は、山形県地域防災計画または本県以外の被災県(以下「被災県」という。)からの要請に基づき、甲が、災害により住宅を滅失等し自己の資力によっては居住する住宅を確保できない被災者(以下「被災者」という。)が民間賃貸住宅へ入居する際の媒介(以下「あっせん」という。)及び被災者のための応急的な住宅として活用する民間賃貸住宅(以下「応急借上げ住宅」という。)の提供(以下「応急住宅対策」という。)に関して、乙に協力を求めるに当たり、基本的な事項を定めるものとする。

(協力要請)

第2条 甲は、被災市町村または被災県の意向を確認したうえで必要と認められる場合は、乙に対し、応急住宅対策に関する協力を要請できるものとする。

2 乙は、甲からの要請があった場合は、会員に対し応急住宅対策に関する協力を求めるものとする。

3 乙は、甲からの要請があった場合は、会員に対し、あっせんを無報酬で行うよう協力を求めるものとする。

4 甲は、乙に対して対象区域等を明確に示して口頭又は電話により協力要請を行い、後日速やかに文書を送付するものとする。

(協力)

第3条 乙及び会員は、前条の規定に基づく要請があった場合は、応急住宅対策に対して協力するものとする。

(対象市町村への通知等)

第4条 甲は、乙に協力要請を行ったときは、対象市町村に対してその旨を通知するものとする。

(乙の責務)

第5条 乙は、平時においても、この協定について会員の理解と協力を得られるよう努力するものとする。

(甲の役割)

第6条 甲は、応急住宅対策に関する次の各号に掲げる事務を行う。

- 一 被災者及び市町村等への応急住宅対策等の周知に関する事
- 二 応急借上げ住宅の募集に関する事
- 三 応急借上げ住宅の借上げに関する事
- 四 応急借上げ住宅入居者の入居許可及び退去に関する事
- 五 応急借上げ住宅の賃料等の支払いに関する事
- 六 その他関係者との調整に関する事

2 甲は、前項に掲げる業務の一部を、乙に委託することができる。

(乙の役割)

第7条 乙は、第3条に基づき甲に協力するため、応急住宅対策に関する次の各号に掲げる事務を行う。

- 一 会員への応急住宅対策等の周知に関する事
- 二 「あっせん」及び「応急借上げ住宅」の調整に関する事
- 三 応急借上げ住宅として活用可能な民間賃貸住宅の情報提供に関する事
- 四 甲からの委託を受けた業務に関する事
- 五 その他関係者との調整に関する事

(仲介業者等の役割)

第8条 「あっせん」及び「応急借上げ住宅の仲介」を行う業者及び公益社団法人全国賃貸住宅経営者協会連合会の山形県内の支部は、甲及び乙に協力するため、応急住宅対策に関する次の各号に掲げる事務を行う。

- 一 「あっせん」に関する事
- 二 応急借上げ住宅の申込みに関する事
- 三 応急借上げ住宅の賃貸借契約等に関する事
- 四 応急借上げ住宅の退去に関する事
- 五 その他関係者との調整に関する事

(連絡窓口)

第9条 この協定に関する窓口は、甲においては県土整備部建築住宅課、乙においては公益社団法人全国賃貸住宅経営者協会連合会本部事務局とする。

(協議)

第10条 この協定の実施に関し必要な事項等については、甲及び乙の協議の上定めるものとする。

(適用)

第11条 この協定は、平成25年2月14日から適用する。

この協定を証するため、本書2通を作成し、甲、乙記名押印のうえ、各自1通を保有する。


平成25年 2月14日

甲 山形県山形市松波二丁目8番1号
山形県知事 吉村 美栄子



乙 東京都中央区八重洲二丁目1番5号
公益社団法人全国賃貸住宅経営者協会連合会
会長 川口 雄一郎





災害時における復旧支援業務に関する協定

山形県（以下「甲」という。）と公益社団法人日本下水道管路管理業協会（以下「乙」という。）とは、地震等の災害発生時における下水道管路施設の被害状況調査及び応急復旧の実施に対する復旧支援業務（以下「業務」という。）に関し、次のとおり協定を締結する。

(目的)

第1条 この協定は、地震、大雨等の異常な自然現象及び予期せぬ災害等の発生により、甲が管理する下水道管路施設に被害が発生した場合において、乙の会員による、必要な建設機械、資材、労力等（以下「資機材」という。）の確保及び動員体制を定め、業務を実施することにより、被害の拡大の防止と被害施設の早期復旧に資することを目的とする。

(対象施設)

第2条 業務の対象施設は、甲が管理する最上川流域下水道山形処理区、村山処理区、置賜処理区及び最上川下流流域下水道庄内処理区の管路施設（管渠及びマンホール）である。

(業務の内容)

第3条 甲は、所管する下水道管路施設に災害が発生し必要と認めるときは、乙に対し、出動を要請することができる。

2 前項において、甲が乙に出動を要請するときは第1号様式「災害時復旧支援要請書」により行うこととする。ただし、緊急時等で書面により難しいときは電話等の他の方法で要請することができるものとし、この場合は事後において書面を提出するものとする。

3 乙は、前項の要請があったときは、第2号様式「災害時復旧支援受諾書」により回答するものとする。

4 乙は、甲からの出動要請を受けたときは、乙の会員の中から必要な資機材をもって業務を実施しなければならない。

(業務の実施体制)

第4条 乙は業務を速やかに実施するため、必要な資機材の確保及び動員の方法を定め、その実施体制を甲に報告するものとする。

2 前項において、乙が甲に報告する実施体制は、任意の様式にて毎年4月末日までに報告するものとする。

3 この協定に関する連絡窓口は、甲においては山形県県土整備部下水道課、乙においては公益社団法人日本下水道管路管理業協会東北支部山形県部会事務局とする。

(契約の締結)

第5条 甲は、乙に出動を要請したときは、乙と遅滞なく業務委託契約を締結するものとする。

(費用)

第6条 乙が実施する業務に係る費用は、甲の負担とする。



(協定期間)

第7条 この協定の期間は、協定締結の日から平成27年3月31日までとする。ただし、期間満了の1ヶ月前までに甲乙双方から申し出がない場合、この協定は1年間更新されるものとし、以降も同様とする。

(防災訓練への参加)

第8条 この協定の実効性を高めるために、甲は乙に対し、甲が主催する防災訓練への参加を要請することができる。

(損害の負担)

第9条 業務の実施に伴い甲、乙双方の責に帰さない理由により、第三者に損害を及ぼした場合、又は支援に使用した資機材に損害が生じた場合、乙はその事実の発生後遅滞なく、その状況を書面により甲に報告し、その措置については、甲、乙協議して決定するものとする。

(その他)

第10条 この協定に定めのない事項や各条項に疑義が生じた場合には、甲、乙双方による協議のうえ決定するものとする。

この協定の締結を証するため、本書2通を作成し、甲乙記名押印のうえ、各自1通を保有するものとする。


平成26年7月18日

甲 山形県山形市松波二丁目8番1号
山形県知事 吉村 美栄子



乙 東京都千代田区岩本町二丁目5番11号
公益社団法人日本下水道管路管理業協会
会長 長谷川 健





災害時における復旧支援業務に関する協定書

山形県県土整備部（以下「甲」という。）と株式会社明電舎 東北支店（以下「乙」という。）とは、地震、津波、風水害その他の自然現象により、甲の所管する下水道施設（処理場及びポンプ場）が被災した場合（以下「災害時」という。）における復旧支援業務に関し、次のとおり協定を締結する。

（目的）

第1条 この協定は、乙の甲に対する復旧支援に関して基本的な事項を定め、災害時における下水道施設の機能の早期復旧を行うことを目的とする。

（支援の要請）

第2条 甲は、災害時において必要と認められるときは、乙に対し、次の復旧支援業務を要請することができる。

(1) 被災した下水道施設の復旧のために必要な業務

(2) その他甲乙間で協議し必要とされる業務

2 甲は、前項の復旧支援業務を要請するときは、被災概要及び支援内容を明らかにした書面により行うものとする。ただし、緊急時等で書面により難しいときは、電話等で要請できるものとし、この場合は、後日速やかに書面を提出するものとする。

3 乙は、前2項に基づき甲から要請された復旧支援業務を行うために、可能な範囲で必要な人員・資機材をもって協力するものとする。

（実施体制）

第3条 乙は、協定締結後速やかに、乙の連絡体制等必要な情報を、甲に提出するものとする。

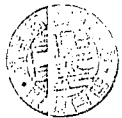
2 乙は、前項に係る情報に変更が生じた場合には、速やかに甲に申し出るものとする。

（報告）

第4条 乙は、甲の要請により復旧支援業務を行ったときは、業務内容が判定できる写真等の資料を整備するとともに、速やかに甲に対し復旧支援業務の進捗状況及び完成を書面で適宜報告するものとする。

（契約の締結）

第5条 甲は、乙に協力を要請したときは、乙と遅滞なく復旧支援業務に係る随意契約を締結するものとする。



(費用)

第6条 この協定に基づき甲が乙に対し要請した復旧支援業務に係る費用は甲の負担とする。なお、甲の負担する費用の価格の決定にあたっては、乙の具体的業務内容の確定後、甲乙協議して定めるものとする。

(協定期間)

第7条 この協定の期間は、協定締結の日から平成28年3月31日までとする。ただし、期間満了の1ヶ月前までに、甲、乙の一方又は双方から申し出がない場合、この協定は1年間更新されるものとし、以降も同様とする。

(損害の賠償)

第8条 復旧支援業務の実施に伴い、甲、乙双方の責に帰さない理由により、第三者に損害を及ぼした場合、又は業務に使用した資機材に損害が生じた場合、乙はその事実の発生後遅滞なく、その状況を書面により甲に報告し、その措置については、甲、乙協議して決定するものとする。

(その他)

第9条 この協定に定めのない事項や各条項に疑義が生じた場合には、甲、乙双方による協議のうえ決定するものとする。


この協定を証するため、本書2通を作成し、甲乙記名押印のうえ、各自その1通を保有する。


平成27年7月28日

甲 山形県山形市松波二丁目8番1号
山形県県土整備部長 上坂 克



乙 宮城県仙台市青葉区中央四丁目6番1号
株式会社 明電舎 東北支店
支店長 小室 直人





災害時における復旧支援業務に関する協定書

山形県県土整備部（以下「甲」という。）とメタウォーター株式会社 東北営業部（以下「乙」という。）とは、地震、津波、風水害その他の自然現象により、甲の所管する下水道施設（処理場及びポンプ場）が被災した場合（以下「災害時」という。）における復旧支援業務に関し、次のとおり協定を締結する。

（目的）

第1条 この協定は、乙の甲に対する復旧支援に関して基本的な事項を定め、災害時における下水道施設の機能の早期復旧を行うことを目的とする。

（支援の要請）

第2条 甲は、災害時において必要と認められるときは、乙に対し、次の復旧支援業務を要請することができる。

- (1) 被災した下水道施設の復旧のために必要な業務
- (2) その他甲乙間で協議し必要とされる業務

2 甲は、前項の復旧支援業務を要請するときは、被災概要及び支援内容を明らかにした書面により行うものとする。ただし、緊急時等で書面により難しいときは、電話等で要請できるものとし、この場合は、後日速やかに書面を提出するものとする。

3 乙は、前2項に基づき甲から要請された復旧支援業務を行うために、可能な範囲で必要な人員・資機材をもって協力するものとする。

（実施体制）

第3条 乙は、協定締結後速やかに、乙の連絡体制等必要な情報を、甲に提出するものとする。

2 乙は、前項に係る情報に変更が生じた場合には、速やかに甲に申し出るものとする。

（報告）

第4条 乙は、甲の要請により復旧支援業務を行ったときは、業務内容が判定できる写真等の資料を整備するとともに、速やかに甲に対し復旧支援業務の進捗状況及び完成を書面で適宜報告するものとする。

（契約の締結）

第5条 甲は、乙に協力を要請したときは、乙と遅滞なく復旧支援業務に係る随意契約を締結するものとする。

(費用)

第6条 この協定に基づき甲が乙に対し要請した復旧支援業務に係る費用は甲の負担とする。なお、甲の負担する費用の価格の決定にあたっては、乙の具体的業務内容の確定後、甲乙協議して定めるものとする。

(協定期間)

第7条 この協定の期間は、協定締結の日から平成28年3月31日までとする。ただし、期間満了の1ヶ月前までに、甲、乙の一方又は双方から申し出がない場合、この協定は1年間更新されるものとし、以降も同様とする。

(損害の賠償)

第8条 復旧支援業務の実施に伴い、甲、乙双方の責に帰さない理由により、第三者に損害を及ぼした場合、又は業務に使用した資機材に損害が生じた場合、乙はその事実の発生後遅滞なく、その状況を書面により甲に報告し、その措置については、甲、乙協議して決定するものとする。

(その他)

第9条 この協定に定めのない事項や各条項に疑義が生じた場合には、甲、乙双方による協議のうえ決定するものとする。


この協定を証するため、本書2通を作成し、甲乙記名押印のうえ、各自その1通を保有する。


平成27年7月28日

甲 山形県山形市松波二丁目8番1号
山形県県土整備部長 上坂 克



乙 宮城県仙台市青葉区一番町一丁目9番1号
仙台トラストタワー
メタウォーター株式会社 東北営業部
部長 石崎 寛之





災害時における復旧支援業務に関する協定書

山形県県土整備部（以下「甲」という。）と株式会社 東芝 東北支社（以下「乙」という。）とは、地震、津波、風水害その他の自然現象により、甲の所管する下水道施設（処理場及びポンプ場）が被災した場合（以下「災害時」という。）における復旧支援業務に関し、次のとおり協定を締結する。

（目的）

第1条 この協定は、乙の甲に対する復旧支援に関して基本的な事項を定め、災害時における下水道施設の機能の早期復旧を行うことを目的とする。

（支援の要請）

第2条 甲は、災害時において必要と認められるときは、乙に対し、次の復旧支援業務を要請することができる。

- (1) 被災した下水道施設の復旧のために必要な業務
- (2) その他甲乙間で協議し必要とされる業務

2 甲は、前項の復旧支援業務を要請するときは、被災概要及び支援内容を明らかにした書面により行うものとする。ただし、緊急時等で書面により難しいときは、電話等で要請できるものとし、この場合は、後日速やかに書面を提出するものとする。

3 乙は、前2項に基づき甲から要請された復旧支援業務を行うために、可能な範囲で必要な人員・資機材をもって協力するものとする。

（実施体制）

第3条 乙は、協定締結後速やかに、乙の連絡体制等必要な情報を、甲に提出するものとする。

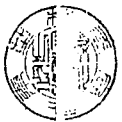
2 乙は、前項に係る情報に変更が生じた場合には、速やかに甲に申し出るものとする。

（報告）

第4条 乙は、甲の要請により復旧支援業務を行ったときは、業務内容が判定できる写真等の資料を整備するとともに、速やかに甲に対し復旧支援業務の進捗状況及び完成を書面で適宜報告するものとする。

（契約の締結）

第5条 甲は、乙に協力を要請したときは、乙と遅滞なく復旧支援業務に係る随意契約を締結するものとする。



(費用)

第6条 この協定に基づき甲が乙に対し要請した復旧支援業務に係る費用は甲の負担とする。なお、甲の負担する費用の価格の決定にあたっては、乙の具体的業務内容の確定後、甲乙協議して定めるものとする。

(協定期間)

第7条 この協定の期間は、協定締結の日から平成28年3月31日までとする。ただし、期間満了の1ヶ月前までに、甲、乙の一方又は双方から申し出がない場合、この協定は1年間更新されるものとし、以降も同様とする。

(損害の賠償)

第8条 復旧支援業務の実施に伴い、甲、乙双方の責に帰さない理由により、第三者に損害を及ぼした場合、又は業務に使用した資機材に損害が生じた場合、乙はその事実の発生後遅滞なく、その状況を書面により甲に報告し、その措置については、甲、乙協議して決定するものとする。

(その他)

第9条 この協定に定めのない事項や各条項に疑義が生じた場合には、甲、乙双方による協議のうえ決定するものとする。

この協定を証するため、本書2通を作成し、甲乙記名押印のうえ、各自その1通を保有する。

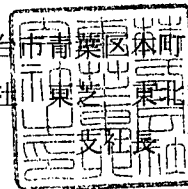
平成27年7月28日

甲 山形県山形市松波二丁目8番1号
山形県県土整備部長 上坂克



乙 宮城県仙台市青葉区本町二丁目1番29号
株式会社 東芝東北支社

支社長 茂野





山形県・日本下水道事業団災害支援協定

山形県（以下「甲」という。）と日本下水道事業団（以下「乙」という。）とは、甲の所管する下水道施設について災害が発生した場合において乙が行う下水道施設の維持又は修繕に関する工事その他の支援（以下「災害支援」という。）に関し、次のとおり協定を締結する。

（目的等）

第1条 この協定は、乙が行う災害支援に関して基本的な事項を定め、災害支援の円滑な実施により、災害が生じた下水道施設の機能の迅速な回復を図り、もって浸水被害の拡大その他の生活環境の悪化又は公共用水域の水質の悪化を防止することを目的とする。

2 この協定は、下水道法（昭和33年法律第79号）第25条の18において準用する同法第15条の2に規定する災害時維持修繕協定である。

（対象）

第2条 この協定の対象となる災害は、次に掲げる原因により生ずるものとする。

- 一 暴風、竜巻、豪雨、落雷、豪雪、洪水、地震、津波、噴火その他の異常な自然現象
- 二 その他甲と乙の協議により定めるもの

2 この協定の対象となる下水道施設は、別表に掲げるもの（以下「協定下水道施設」という。）とする。

（災害支援の内容）

第3条 乙が行う災害支援は、次に掲げるものとする。

- 一 災害の状況を確認するために行う現地調査（協定下水道施設の点検を含む。）
- 二 公共土木施設災害復旧事業費国庫負担法施行令（昭和26年政令第107号）第5条第1項の規定による災害報告に必要な資料の作成
- 三 協定下水道施設について、その応急工事又は復旧工事が完了するまでの間、暫定的にその機能を確保するために行う簡易消毒の実施、仮設ポンプの設置その他の維持又は修繕に関する工事
- 四 災害査定に必要な設計図書その他の関係資料の作成（作成のために行う現地調査を含む。）及び災害査定への立会
- 五 前各号に掲げる災害支援に附帯する支援

（災害支援の要請の方法）

第4条 甲は、乙に災害支援を要請しようとする場合には、文書により行うものとする。ただし、文書によることができない場合には、電子メールの送信又はファクシミリ装置を用いた送信（これらの送信ができないときは、口頭又は電話）により当該要請を行うことができる。

2 前項ただし書の場合においては、甲は、事後において速やかに、乙に文書を交付するものとする。

（災害支援の実施）

第5条 乙は、前条の要請があったときは、その人員等に応じて可能な範囲で、第3条に規

定する災害支援を行うものとする。

(災害支援の完了の報告)

第6条 乙は、前条の規定による災害支援の全部又は一部を完了したときは、甲に対し、速やかにその内容を書面により報告するものとする。

(費用の負担)

第7条 甲は、乙が行った災害支援に要した費用(第3条第1号及び第2号に規定する災害支援に要したものを除く。)を負担するものとする。

2 乙は、前項の費用として、職員の人件費及び旅費、使用した機材又は薬品の代価その他の実費に相当する額を甲に請求するものとする。

3 甲は、前項の規定による請求があったときは、その内容を精査の上、速やかに乙に支払うものとする。

(廃止)

第8条 甲又は乙においてこの協定を継続できない事情が生じたときは、甲・乙協議の上、この協定を廃止することができる。

2 甲又は乙がこの協定の定め違反した場合においては、甲又は乙は、違反した相手方への書面による通告をもって、この協定を廃止することができる。

(事務局)

第9条 この協定に基づく災害支援に係る事務局は、次のとおりとする。

- 一 甲の事務局 山形県県土整備部下水道課
- 二 乙の事務局 日本下水道事業団 東北総合事務所 施工管理課

(協定の有効期間)

第10条 この協定の有効期間は、この協定を締結した日から平成30年9月9日までとする。

(その他)


第11条 この協定に定めのない事項及び疑義を生じた事項については、甲と乙が協議して定める。

この協定を証するため、本書2通を作成し、甲・乙それぞれ記名押印のうえ、各自その1通を保有するものとする。

平成29年2月7日

甲 山形県山形市松波二丁目8番1号


山形県知事 吉村 美栄子



乙 東京都文京区湯島二丁目31番27号

日本下水道事業団

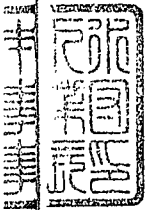
理事長 辻原 俊博



別表

協定の対象となる下水道施設

番号	処理区	施設名称	所在地
1	山形	山形浄化センター	天童市大字大町字西原 1915
2		須川中継ポンプ場	東村山郡中山町大字長崎字赤坂地内
3	村山	村山浄化センター	村山市大字大久保字寄込 3876
4		大沢川中継ポンプ場	村山市大字河島字元杉島川端 878-11
5		村山野川中継ポンプ場	東根市大字野田地内
6		最上川中継ポンプ場	西村山郡河北町谷地字下野地内
7	置賜	置賜浄化センター	南陽市宮崎 248-2
8		置賜最上川中継ポンプ場	東置賜郡川西町大字洲島地内
9	庄内	庄内浄化センター	東田川郡庄内町家根合字大下 11
10		京田川中継ポンプ場	東田川郡庄内町家根合字中荒田 149-1



大規模災害時における緊急支援活動等に関する協定書

山形県最上総合支庁長（以下「甲」という。）と社団法人最上建設クラブ会長（以下「乙」という。）は、大規模災害の発生等における、甲の所管する災害対策業務への緊急支援活動等に関し、次のとおり協定を締結する。

(協力要請)

第1条 甲は、最上管内において災害が発生し、又は発生する恐れがある場合に行う災害対策業務において必要が生じた場合は、別記様式により乙に対し緊急支援活動等を要請するものとする（緊急支援活動等の内容については別表を参照）。

(要請に対する措置)

第2条 乙は、甲から前条の要請を受けた場合は、原則として甲の指示に基づき、災害対策業務への緊急支援活動等を行うものとする。

(体制の整備)

第3条 乙は、前条に規定する緊急支援活動等を速やかに行うため、必要な建設機械、資材及び労力等（以下「建設資機材等」という。）を確保し体制の整備に努めるものとする。

(連絡窓口)

第4条 甲及び乙は、あらかじめ災害対策業務への緊急支援活動等に関する担当者を定め、速やかに必要な情報を相互に連絡するものとする。

(定めの無い事項等)

第5条 この協定に定めのない事項又は疑義が生じたときは、甲、乙協議して定めるものとする。

(協定の有効期間)

第6条 この協定の有効期間は、平成24年3月28日から平成25年3月31日までとする。ただし、期間満了30日前までに甲乙いずれの側からもこの協定を改定する意思表示が無いときは、さらに一年間有効期間を延長するものとし、その後もまた同様とする。

この協定の証として、本書を2通作成し、甲、乙記名押印のうえ、各自その1通を保有するものとする。

平成24年 3月28日

甲 山形県最上総合支庁長

小松 喜巳男



乙 社団法人最上建設クラブ 会長

柿崎 力治朗



別表 大規模災害時における緊急支援活動等の内容について

協定書第1条による、緊急支援活動等の内容については、例示として以下のとおりとする。

なお、この別表に無い緊急支援活動等を要請する場合は、甲乙協議のうえ内容を決定するものとする。

- 1 社会福祉施設等周辺の防災パトロールについて
 - (1) パトロール対象と想定される保育、高齢・障がい施設等
管内の社会福祉施設のうち土砂災害危険箇所又は土砂災害警戒区域に該当する施設について、パトロールを行う。
 - (2) パトロールの出動基準
 - (イ) 地震時…山形県県土整備部と山形県建設業協会との協定にならい、「震度4」からのパトロール出動とする。
 - (ロ) 風水害等…降雪前、融雪時の年2回の定期パトロールを実施する。連続降雨量150mm以上後、速やかにパトロール出動する。
 - (ハ) パトロールにおける確認内容
対象施設の外見上の異常や施設周辺の状況（斜面の亀裂、出水等）の確認を行う。
- 2 定期パトロールについて
土砂災害危険箇所パトロール（6月頃）への参加等。
（原則全会員参加とするが、パトロール担当課と適宜人数調整を行う。）
- 3 災害時の技術的支援について
大規模災害時等で最上総合支庁職員が不足する場合、事務補助要員（コピー等簡易な作業）や現場調査班員（写真撮影時のポール持ち等）として、協力する。
- 4 防災訓練等への参加について
必要に応じ、最上総合支庁で企画する防災訓練等へ参加する。

- 5 積雪期における災害対策用臨時ヘリポートの除雪について
積雪のため災害対策用ヘリコプターが離着陸できない状況の場合に、ヘリポートとしての広さを確保し、防災用資機材等の搬出入のための通路等の除雪を行う。
- 6 資機材等の貸付について
市町村避難所等で使用する資機材に不足が生じた場合は、社団法人最上建設クラブで備える資機材（テントや発電機等）のうち当面使用する予定の無い資機材を貸付する。
- 7 防災用資機材等の市町村避難所等への運搬について
総合支庁で備蓄している防災資機材（アルファ米、飲料水、毛布等）については、貸与を受ける市町村が運搬を行うこととなっているが、市町村における運搬能力が低下した場合等に、防災資機材等の運搬を行う。



山形県農林水産部所管の農地地すべり防止区域及び 県管理農業用水利施設等に対する緊急応急工事に関する協定

山形県知事（以下「甲」という。）と社団法人山形県土地改良建設協会会長（以下「乙」という。）とは、災害発生時における農地地すべり防止区域及び県管理農業用水利施設等の緊急応急工事の実施に関し、次のとおり協定を締結する。

（目的）

第1条 この協定は、地震、地すべり、大雨等の異常な天然現象及び予期せぬ事故の発生により、甲が管理する農地地すべり防止区域及び農業用水利施設、防災施設に被害が発生した場合等に備え、乙の会員は必要な建設機械、資材及び労力等（以下「建設資機材等」という。）を事前に確保し、甲の要請により緊急に応急工事を実施できる体制を整備することによって、速やかな緊急応急工事の着手が可能となり、被害の拡大を最小限に止めるとともに、二次災害の発生を防止し、以って地域社会への貢献を図ることを目的とする。

（対象施設等）

第2条 業務の対象は、県が管理する別表1に掲げる農地地すべり防止区域及び別表2に掲げる農業用水利施設、防災施設とする。

ただし、別表1、2以外の施設においても、甲乙協議の上、緊急に対応が必要と判断した場合は、対象施設とすることができるものとする。

（業務の実施）

第3条 甲は、対象施設等が被災し、又は被災の恐れがあり、放置することにより重大な二次災害や増破を招くと判断した場合は、緊急避難措置として現地調査、工法検討並びに緊急応急工事（以下「緊急応急工事等」という。）を実施することとし、乙に出動を要請することができるものとする。

2 乙は、甲から出動の要請があったときは、速やかに会員の中から緊急応急工事等が実施できる会員を選定し、甲に報告する。

3 甲は、乙の選定した会員に対し緊急応急工事等の内容を指示するものとする。

（業務の実施体制の報告）

第4条 乙は、実施体制及び連絡系統を別添様式1により、当該年度の4月1日までに甲に報告するものとする。

2 乙は、前項で報告した内容に変更が生じた時は、速やかに甲に報告するものとする。

（建設資機材等の報告）

第5条 乙は、緊急応急工事に使用する建設資機材確保状況を別添様式2により、当該年度の4月1日までに甲に報告するものとする。

2 乙は、前項で報告した内容に変更が生じた時は、速やかに甲に報告するものとする。

(契約の締結)

第6条 甲が第3条第1項の緊急応急工事等を実施するために乙に出動を要請した場合のうち、緊急応急工事の実施が必要と判断した場合、甲は、同条第2項に基づき乙が選定した会員と遅滞なく契約を締結するものとする。

(費用)

第7条 乙の選定した会員が当該協定に基づき出動した場合のうち、現地調査、工法検討に要した費用は乙の負担、緊急応急工事に要した費用は甲の負担とする。

(損害の負担)

第8条 業務の実施に伴い、甲、乙双方の責に帰さない理由により第三者に損害を及ぼした場合、又は建設資機材等の損害が生じた場合、乙は、その事実の発生後遅滞なく、その状況を書面により甲に報告し、その措置については、甲乙協議して定めるものとする。

(有効期限)

第9条 この協定の期間は、協定締結の日から平成23年3月31日までとする。

ただし、期間満了1ヶ月前において、甲、乙いずれからも改廃の意思表示がない場合は、この協定の期間を更に1年間延長することとし、以後もこの例によるものとする。


(その他)

第10条 この協定に定められない事項、又は、この協定に疑義が生じたときは、その都度、甲、乙が協議してこれを定めるものとする。


この協定の証として、本書2通を作成し、甲乙が記名押印のうえ、それぞれ各1通保有するものとする。

平成22年4月1日

甲：山形県知事 吉村美栄



乙：社団法人 山形県土地改良建設協会
会長 伊藤 孝



別表 1

1. 県が管理する農地地すべり防止区域 < 41地区 >

指定区域名	所在地	担当課	実施状況	備考
蔵王堀田	山形市蔵王堀田	村山農村整備課	継続	東南村山
前丸森	上山市大字狸森	村山農村計画課	概成	〃
大門	上山市大字大門	〃	〃	〃
山口	河北町大字岩木	西村山農村整備課	継続	西北村山
下小沼	西川町大字水沢	〃	〃	〃
大舟木	朝日町大字大舟木	〃	〃	〃
幸生	寒河江市大字幸生	村山農村計画課	概成	〃
道海	大江町大字沢口	〃	〃	〃
市ノ沢	大江町大字本郷	〃	〃	〃
澄又	西川町大字入間	〃	〃	〃
中岫	西川町大字沼山	〃	〃	〃
沼山	〃	〃	〃	〃
滝の沢	大蔵村大字南山	最上農村計画課	継続	最上
滝の沢第二	〃	〃	〃	〃
勝地	戸沢村大字角川	〃	〃	〃
別当ヶ沢	〃	〃	〃	〃
砂子沢	〃	〃	〃	〃
マッタイ沢	戸沢村大字蔵岡	〃	〃	〃
中田沢	戸沢村大字松坂	〃	〃	〃
土地台	戸沢村大字神田	〃	〃	〃
野口	戸沢村大字松坂	〃	〃	〃
百合沢	戸沢村大字古口	〃	〃	〃
山屋	真室川町大字差首鍋	〃	〃	〃
小泉	新庄市大字紫草山	〃	概成	〃
大平	舟形町長沢	〃	〃	〃
西又	舟形町堀内	〃	〃	〃
水ヶ沢	大蔵村大字清水	〃	〃	〃
角間沢	戸沢村大字蔵岡	〃	〃	〃
谷地	真室川町大字大沢	〃	〃	〃
大谷地	真室川町大字大谷地	〃	〃	〃
大芦沢	鮭川村大字曲川	〃	〃	〃
杉沢	米沢市大字築沢	置賜農村計画課	〃	置賜
小滝	南陽市大字小滝	〃	〃	〃
酒町	南陽市大字荻	〃	〃	〃
上荻	南陽市大字荻	〃	〃	〃
七五三掛	鶴岡市大字大網	庄内農村計画課(国営)	継続	庄内
鬼坂峠	鶴岡市大字坂野下	庄内農村計画課	概成	〃
添川	鶴岡市大字添川	〃	〃	〃
立岩	鶴岡市大字越中山	〃	〃	〃
東岩本	鶴岡市大字東岩本	〃	〃	〃
天狗森	鶴岡市大字たらのき代	〃	〃	〃

別表 2

2. 県が管理する農業水利施設

地区名	施設名		
村山北部	新鶴子ダム	1	箇所
	鶴子頭首工	1	箇所
	丹生川左岸幹線用水路(沈砂池~調圧水槽)	2,752	m
	鶴巻田頭首工	1	箇所
	丹生川右岸幹線用水路(沈砂池~調圧水槽)	7,516	m
米沢平野	水窪ダム	1	箇所
	羽黒川頭首工	1	箇所
	東幹線用水路(東西分水工~万世分水工)	3,028	m
	羽黒川導水路(頭首工~大小屋頭首工)	248	m
	大小屋頭首工	1	箇所
	矢沢導水路(頭首工~ダム注水口)	1,258	m
	西幹線用水路(ダム~大樽川注水口)	13,167	m
	鬼面川頭首工	1	箇所
	鬼面川右岸幹線用水路(取水口~館山分水工)	244	m
	鬼面川左岸幹線用水路(館山分水工~高山分水工)	897	m
	湍郷堰用水機場	1	箇所
導水路(取水口~吐出水槽)	2,455	m	
泉田川	泉田川第2頭首工	1	箇所
	榎沢ダム	1	箇所
	第1頭首工	1	箇所
	導水幹線用水路	1,320	m
最上川中流	馬見ヶ崎川頭首工	1	箇所
	馬見ヶ崎幹線導水路(取水口~松原分水工)	378	m
	門伝用水機場	1	箇所
	送水管(機場~門伝吐水槽)	1,993	m
	最上川取水工	1	箇所
	西部幹線用水路(取水工~用水機場)	13,815	m
白川	小松頭首工	1	箇所
	犬黒取水塔	1	箇所
	犬川黒川幹線用水路(取水塔~犬川注水工)	6,781	m
	小松導水幹線用水路(取水口~小松分水工)	520	m
	長瀬頭首工	1	箇所
	長瀬幹線用水路(取水口~一本松分水工)	3,531	m
	西高峰頭首工	1	箇所
白川幹線用水路(取水口~松原分水工)	7,371	m	
最上川下流	北楯頭首工	1	箇所
	北楯大堰用水路(北楯頭首工沈砂池~北楯大堰)	4,910	m
寒河江川下流	昭和堰頭首工	1	箇所
	高松堰頭首工	1	箇所
	昭和堰幹線用水路(頭首工~大堰・二ノ堰分水工)	818	m
最上川下流右岸	平沢用水機場	1	箇所
	導水路(境川放水工~吸水槽)	713	m
	送水管路(機場~吐出水槽)	1,877	m
	草薙頭首工	1	箇所
	導水幹線用水路(取水工~柳沢分水工)	23,597	m
赤川	赤川頭首工	1	箇所
	赤川用水機場	1	箇所
	導水路	632	m
	西1号幹線用水路(取水口~高寺分水工)	9,690	m
	東2号幹線用水路(高寺分水工~止場分水工)	6,400	m
新庄	清水用水機場	1	箇所
	送水管(機場~第1吐出水槽)	365	m
	第1号幹線用水路(第1吐出水槽~第1-2吐出水槽)	10,768	m
	駒場頭首工	1	箇所
	小月野用水機場	1	箇所
第3号幹線用水路(機場~第1吐出水槽)	970	m	

3. 防災施設

施設名	施設諸元等		
銀山ダム	構造：コクリト重方式ダム 堤高：21.3m 堤長：60m 有効貯水量：64千m ³	1	箇所
新鶴子防災ゲート	ガーター型式フラップゲート1門 H1.6m×B17.0m	1	箇所

別添様式1

緊急応急工事実施体制及び連絡系統

- 1. 会員名
- 2. 実施体制及び連絡系統

会社名 住所 責任者 TEL TEL (時間外) FAX

総括班長 TEL 携帯

班長 TEL 携帯	班長 TEL 携帯 運転員 名	班長 TEL 携帯 動員数 名	班長 TEL 携帯 ホールター 名

班編成例：現場連絡班、作業班1、作業班2、資機材班 等
 現場と常に連絡の取れる手段を確保し、その連絡先を で囲む



別添様式2

建設資機材確保状況

(1) 主要資材

名称	単位	数量	保管場所等

(2) 土取場及び土捨場

位置	採取・捨土可能量	運搬経路・運搬距離
地内	m ³	
地内	m ³	

(3) 重機械及び車両

① 運搬車両

名称	規格	単位	数量	備考

② 掘削積込機械 (現に所有・使用が確実なものを記載のこと)

名称	規格	単位	数量	備考

③ 掘削積込機械 (リース等他从から調達のものに記載のこと)

名称	規格	単位	数量	リース・レンタル・チャーターの区分

④その他の機械

名称	規格	単位	数量	備考

⑤その他の器材

名称	規格	単位	数量	備考

⑥緊急資材購入一覧表

名称	単位	数量	購入先

(4) 有資格者等

資格の名称	保有者数	備考

(5) 協力会社

会社名	連絡先	協力内容 (輸送・作業・電気)

山形県所管の治山施設等及び県管理林道施設に
対する緊急応急工事に関する協定書

山形県知事 吉村 美栄子 (以下「甲」という。)と山形県森林土木建設業協会 会長
堀川 隆志 (以下「乙」という。)とは、災害発生時における治山施設等及び県管理林道
等の緊急応急工事の実施に関して、次のとおり協定を締結する。

(目的)

第 1 条 この協定は、地震、地すべりや大雨等の異常な天然現象及び予期せぬ事故の
発生により、甲が管理する治山施設等 (地すべり防止区域 (林野庁所管) の施設を含
む。) 及び県管理林道施設に被害が発生した場合等に備え、山形県森林土木建設業協会
の会員 (以下「会員」という) は必要な建設機械、資材及び労力等 (以下「建設資機
材等」という) を事前に確保し、甲の要請により緊急に応急工事を実施できる体制を
整備することによって、速やかな緊急応急工事の着手が可能となり、被害に拡大を最
小限に止めるとともに、二次災害の発生を防止し、以って地域社会への貢献を図るこ
とを目的とする。

(対象施設等)

第 2 条 業務の対象は、県が管理する治山施設、別表 1 に掲げる地すべり防止区域 (林
野庁所管)、及び別表 2 に掲げる県管理林道施設等とする。

ただし、別表 1、2 以外の施設等においても、甲乙協議の上、緊急に対応が必要と判
断した場合は、対象施設とすることができるものとする。

(業務の実施)

第 3 条 甲は、対象施設等が被災し、又は被災の恐れがあり、放置することにより重
大な二次災害や増破を招くと判断した場合は、緊急避難措置として現地調査、工法検
討並びに緊急応急工事 (以下「緊急応急工事等」という) を実施することとし、乙に、
出動を要請することができるものとする。

2 乙は、甲から出動の要請があったときは、速やかに会員の中から緊急応急工事等が
実施できる会員を選定し、甲に報告する。

3 甲は、乙の選定した会員に対し緊急応急工事等の内容を指示するものとする。

(会員名簿及び業務の実施体制の報告)

第 4 条 乙は、会員名簿を別添様式 1、実施体制及び連絡系統を別添様式 2 により、
当該年度の 4 月 1 日までに甲に報告するものとする。

2 乙は、前項で報告した内容に変更が生じた時は、速やかに甲に報告するものとする。

(契約の締結)

第 5 条 甲が第 3 条第 1 項の緊急応急工事等を実施するために乙に出動を要請した場
合のうち、緊急応急工事の実施が必要と判断した場合、甲は、同条第 2 項に基づき乙
が選定した会員と遅滞なく契約を締結するものとする。

(費用)

第 6 条 乙の選定した会員が当該協定に基づき出動した場合のうち、現地調査、工法
検討に要した費用は乙の負担、緊急応急工事に要した費用は甲の負担とする。

(損害の負担)

第 7 条 業務の実施に伴い、甲、乙双方の責に帰さない理由により第三者に損害を及
ぼした場合、又は建設資機材等の損害が生じた場合、乙は、その事実の発生後遅滞な
く、その状況を書面により甲に報告し、その措置については、甲乙協議して定めるも
のとする。

(有効期限)

第 8 条 この協定の期間は、協定締結の日から平成 27 年 3 月 31 日までとする。

ただし、期間満了 1 ヶ月前において、甲、乙いずれからも改廃の意思表示がない場合
は、この協定の期間を更に 1 年間延長することとし、以後もこの例によるものとする。


(その他)

第 9 条 この協定に定められない事項、又は、この協定に疑義が生じたときは、その
都度、甲、乙が協議して定めるものとする。

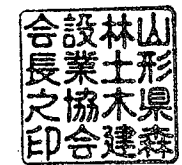
この協定の証として、本書 2 通を作成し、甲乙が記名押印のうえ、それぞれ各 1 通保
有するものとする。

平成 27 年 1 月 30 日

甲：山形県知事 吉村 美栄



乙：山形県森林土木建設業協会
会長 堀川 隆志



- ・地すべり防止区域 (85 地区) >> 別表 1
- ・県管理林道 (32 路線) >> 別表 2
(保安林管理道、県民の森道路含む)

<<別表以外>>

- ・治山施設 (保安施設・地すべり防止施設)
- ・山地災害危険地区 (2, 182 箇所)

東北地方における建設省所管公共施設の 災害時の相互応援に関する申し合わせ

建設省東北地方建設局、青森県土木部、岩手県土木部、宮城県土木部、秋田県土木部、山形県土木部、福島県土木部、仙台市建設局、日本道路公団東北支社（以下「構成機関」という。）は、建設省所管公共施設に関する大規模な災害が発生した場合における相互応援、または、災害を受けた構成機関独自では公共施設に関する十分な応急復旧が実施できない場合における応援協力について、次のとおり申し合わせを行う。

ただし、「大規模災害時の北海道・東北8道県相互応援に関する協定」に基づき構成機関の県間において応援を行う場合はこれによらない。

（応援内容）

第1条 応援の内容は、次に掲げる事項の実施に係る資機材、物資の提供及び職員の派遣に関するものとする。

- (1) 施設の被害状況の把握
- (2) 情報連絡網の構築
- (3) 応急復旧等

（被害状況調査並びに連絡）

第2条 大規模な災害が発生し、被災を受けた構成機関は、他の構成機関からの応援が必要な場合は、前文の但し書きにかかわらずその状況を東北地方建設局に連絡するものとする。

2 東北地方建設局は被災に関する情報を構成機関及び関係機関に連絡するものとする。

（応援要請の手続き）

第3条 応援を要請する構成機関は、第1条に定める応援内容を明らかにし、東北地方建設局あて、口頭もしくは電話により応援を要請し、後日、応援した構成機関に対し、速やかに文書で応援要請手続きを行うものとする。

（応援要請によらない応援）

第4条 大規模な災害が発生し、被災により連絡不能等のため構成機関から応援要請がない場合においては、第3条の規定に拘わらず構成機関は独自の判断により応援できるものとする。

（応援の実施）

第5条 第3条の規定により応援要請を受けた場合もしくは第4条の規定により応援の判断をした場合、構成機関は相互に協議の上、応援を行うものとする。

（他の協定等との関係）

第6条 この申し合わせは構成機関が既に締結している他の相互応援協定等による応援及び新たな相互応援協定等を妨げるものではない。

（その他）

第7条 この申し合わせの実施に関し必要な事項及びこの申し合わせに定めのない事項は構成機関が協議して定めるものとする。

2 この申し合わせを円滑に実施するために、別途応援詳細を定めるものとする。

付 則

1. この申し合わせは、平成8年11月5日から効力を生ずる。

平成8年11月15日

建設省

東北地方建設局 企画部長 田 崎 忠 行

青森県 土木部長 加 納 研之助

岩手県 土木部長 藤 本 保

宮城県 土木部長 藤 本 俊 郎

秋田県 土木部長 保 科 幸 二

山形県 土木部長 渡 邊 茂 樹

福島県 土木部長 志 摩 茂 嘉

仙台市 建設局長 大 黒 俊 幸

日本道路公団

東北支社 建設部長 竹 本 恒 行



災害一般廃棄物の収集運搬に係る協定書

山形県（以下「甲」という。）と山形県環境整備事業協同組合（以下「乙」という。）は、次のとおり協定を締結する。

（趣旨）

第1条 この協定は、災害時におけるし尿、浄化槽汚泥、その他災害に伴って発生する一般廃棄物（以下「災害一般廃棄物」という。）の収集運搬の初期活動に関して、甲が乙に支援協力を要請するに当たって必要な事項を定めるものとする。

（支援協力の要請手続）

第2条 甲は、被災地域の市町村（以下「被災市町村」という。）から災害一般廃棄物の収集運搬について協力要請があるときは、乙に支援協力を要請するものとする。

（被災市町村との協議）

第3条 被災市町村と乙は、支援協力の内容、方法等について、必要に応じて相互に協議し、確認するものとする。

（経費負担）

第4条 支援協力は、無償で行うものとし、乙は甲に支援協力を要する経費負担を一切求めないものとする。

（連絡窓口）

第5条 この協定に関する連絡窓口は、甲においては山形県文化環境部環境整備課、乙においては、山形県環境整備事業協同組合事務局とする。

（その他）

第6条 この協定に定めのない事項及びこの協定に関し疑義の生じた事項については、必要に応じ、甲乙協議の上決定するものとする。

（適用）


第7条 この協定は、平成18年3月29日から適用する。

この協定の締結を証するため、この協定書2通を作成し、甲乙記名押印の上、各自その1通を保有するものとする。

平成18年3月29日

甲 山形県

山形県知事 齋藤 弘



乙 山形県環境整備事業協同組合

理事長 丹野 秀



地震等大規模災害時における建築物等の解体撤去等に関する協定

山形県（以下「甲」という。）と一般社団法人山形県解体工事業協会（以下「乙」という。）は、地震等大規模災害時における建築物等の解体撤去等に関し、次のとおり協定を締結する。

（趣旨）

第1条 この協定は、県内において地震等による大規模な災害（以下「大規模災害」という。）が発生した場合に、山形県地域防災計画に基づき、甲が乙に対し、被災した建築物等の解体及び災害廃棄物の撤去等について協力を要請するに当たっての必要な事項を定める。

（定義）

第2条 この協定において、「災害廃棄物」とは、大規模災害により倒壊、焼失した建築物等の解体撤去等に伴って発生する木くず、コンクリート塊、金属くず等及びこれらの混合物並びに大規模災害に伴い緊急に処理する必要がある廃棄物をいう。

（協力要請）

第3条 甲は、県内の被災市町村が実施する次の各号の事業（以下「解体撤去等」という。）について、被災市町村からの支援要請に基づいて、乙に協力を要請する。

- (1) 被災した建築物等の解体
- (2) 災害廃棄物の撤去
- (3) その他前各号に伴う必要な事業

（要請手続き等）

第4条 甲は、第3条の規定により乙に協力を要請するに当たっては、別に定める様式に基づき通知する。ただし、これにより難しい場合は、口頭により要請し、事後において、速やかに文書で通知する。

（解体撤去等の実施）

第5条 乙は、甲から要請があったときは、必要な人員、車両、機材等を調達し、市町村が実施する解体撤去等に可能な限り協力するものとする。

2 乙は解体撤去等の実施に当たっては、次の各号に掲げる事項に留意するものとする。

- (1) 周囲の生活環境を損なわないよう十分に配慮すること。
- (2) 災害廃棄物の再利用及び再資源化に配慮すること。

（情報の提供）

第6条 甲は、解体撤去等に円滑な協力を得られるように、乙に県内の被災状況、復旧状況その他必要な情報を提供する。

2 乙は、前条の業務を行うに当たり、必要な情報を甲に求めることができる。

（実施報告）

第7条 乙は、解体撤去等を実施したときは、別に定める様式に基づき適時甲に報告する。

(費用負担)

第8条 第3条の要請に基づき実施した解体撤去等に要した費用については、当該解体撤去等に係る市町村が負担し、その価格は大規模災害時の直前における通常の価格を基準にして、乙と当該市町村協議のうえ決定するものとする。

(他被災都道府県への支援)

第9条 甲が、被災した他の都道府県に対して解体撤去等の支援を行うため、乙に協力要請を行った場合においても、乙はこの協定に準じて、可能な限り協力するものとする。

(協会員の状況等の報告)

第10条 乙は、この協定に基づく解体撤去等を円滑に行えるよう、人員、車両、資材等の状況について、別に定める様式に基づき毎年3月末日までに甲に報告するものとする。ただし、甲が必要と認めるときは、乙に随時報告を求めることができる。

(連絡体制)

第11条 この協定の業務に関する連絡窓口は、甲においては生活環境部循環型社会推進課、乙においては一般社団法人山形県解体工事業協会事務局とする。

(実施細目)

第12条 この協定の実施に関し必要な事項は、甲乙協議のうえ、別に定める。

(協議)

第13条 この協定に定めのない事項又は疑義が生じた事項については、その都度甲乙が協議のうえ定める。

(実施期日)

第14条 この協定は、平成23年11月1日から実施する。


この協定の締結を証するため、本書2通を作成し、甲乙記名押印のうえ各自1通を保有する。

平成23年11月1日

甲 山形市松波二丁目8番1号

山形県


山形県知事 吉村 美栄子



乙 山形市大森4番47号

一般社団法人山形県解体工事業協会

代表理事 尚





地震等大規模災害時における災害廃棄物の処理等に関する協定

山形県（以下「甲」という。）と社団法人山形県産業廃棄物協会（以下「乙」という。）は、地震等大規模災害時における災害廃棄物の処理等に関し、次のとおり協定を締結する。

（趣旨）

第1条 この協定は、県内において地震等による大規模な災害（以下「大規模災害」という。）が発生した場合に、山形県地域防災計画に基づき、甲が乙に対し、災害廃棄物の撤去、収集・運搬及び処分の協力を要請するに当たって必要な事項を定める。

（定義）

第2条 この協定において、「災害廃棄物」とは、大規模災害により倒壊、焼失した建築物等の解体撤去等に伴って発生する木くず、コンクリート塊、金属くず等及びこれらの混合物並びに大規模災害に伴い緊急に処理する必要がある生じた廃棄物をいう。

（協力要請）

第3条 甲は、県内の市町村（以下「市町村」という。）が実施する次の各号の事業（以下「災害廃棄物の処理等」という。）について、市町村からの要請に基づいて、乙に協力を要請する。

- (1) 災害廃棄物の撤去
- (2) 災害廃棄物の収集・運搬
- (3) 災害廃棄物の処分
- (4) 前各号に伴う必要な事業

（協力内容）

第4条 乙は、甲から要請があったときは、必要な人員、車両、資機材等を調達し、市町村が実施する災害廃棄物の処理等に可能な限り協力する。

2 乙は、災害廃棄物の処理等の実施に当たっては、次の各号に掲げる事項に留意する。

- (1) 周囲の生活環境を損なわないよう十分に配慮すること。
- (2) 災害廃棄物の再利用及び再資源化に配慮し、その分別に努めること。

（情報の提供）

第5条 甲は、大規模災害時に、災害廃棄物の処理等に円滑な協力が得られるよう、乙に県内の被災、復旧状況等必要な情報を提供する。

2 乙は、災害廃棄物の処理等に関し、協力可能な会員の状況を甲に報告する。

（要請手続き）

第6条 甲は、協力要請に当たっては、次の各号に掲げる事項を文書で乙に通知する。ただし、これにより難い場合は、口頭により要請し、事後に速やかに文書で通知する。

- (1) 市町村名
- (2) 協力内容
- (3) その他必要な事項

（報告）

第7条 乙は、災害廃棄物の処理等を実施したときは、次の各号に掲げる事項を文書で甲へ報告する。

- (1) 市町村名
- (2) 協力内容
- (3) その他必要な事項

(費用負担)

第8条 第3条の要請に基づき、乙が実施した災害廃棄物の処理等に要した費用については、当該処理等にかかる市町村が負担し、その価格は大規模災害発生時の直前における適正な価格を基準として、乙と当該市町村で協議の上決定する。

(損害補償)

第9条 第3条の要請に基づき実施した災害廃棄物の処理等に従事した者がそのために死亡し、負傷し、又は疾病にかかった場合の損害補償については、労働者災害補償保険法(昭和22年法律第50号)その他の法令による。

(他被災都道府県への支援)

第10条 甲が、被災した他の都道府県に対して災害廃棄物の処理等についての支援を行うために乙に協力要請を行った場合においても、乙はこの協定に準じて、可能な限り協力するものとする。

(仮置場)

第11条 災害廃棄物の処理等に必要な仮置場については、当該処理等に係る市町村で確保するものとし、必要に応じて甲が調整を行う。

(報告)

第12条 乙は、本協定に係る協会の人員、車両、資機材等の状況を2年ごとに作成し、これを甲に報告する。ただし、甲が必要と認めた場合は、乙に随時報告を求めることができる。

(連絡体制)

第13条 この協定の業務に関する連絡窓口は、甲においては文化環境部循環型社会推進課とし、乙においては社団法人山形県産業廃棄物協会事務局とする。

(協議)

第14条 この協定に定めるもののほか必要な事項については、その都度、甲乙が協議して定める。


(実施期日)

第15条 この協定は、平成19年2月22日から実施する。

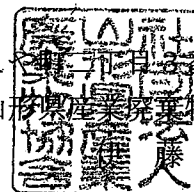
この協定の締結を証するため、本書2通を作成し、甲乙記名押印の上各自1通を保有する。

平成19年2月22日

甲 山形市松波二丁目8番1号
山形県
山形県知事 齋藤 弘



乙 山形市あこや町1丁目3番1号
社団法人山形県産業廃棄物協会
会長 藤 正 志



災害時における清掃及び消毒等環境衛生
に係る応急対策業務に関する協定書

平成22年3月31日

山 形 県

山形県ビルメンテナンス協同組合

災害時における清掃及び消毒等環境衛生に係る応急対策業務に関する協定書

山形県（以下「甲」という。）と、山形県ビルメンテナンス協同組合（以下「乙」という。）とは、災害時における清掃及び消毒等環境衛生に関する応急対策業務（以下「応急対策業務」という。）について、次のとおり協定を締結する。

(趣旨)

第1条 この協定は、山形県地域防災計画に基づき災害発生時に県内被災市町村が設置する避難所等の応急対策業務について、甲が乙に対して要請するときに必要な基本的事項を定めることを目的とする。

(要請)

第2条 甲は、次の各号に定めるいずれかの場合において、応急対策業務を実施する必要があると認めたときは、乙に対し様式第1号により要請することができる。

(1) 市町村から要請があった場合

(2) 前号に定める場合のほか、災害が発生する恐れがあり、甲が乙に対して要請を必要と認めた場合

2 前項の規定にかかわらず、緊急を要する場合においては、口頭により要請することができる。この場合において、甲はその後速やかに様式第1号を提出するものとする。

3 乙は、甲から応急対策業務の要請を受けたときは、やむを得ない事由のない限り、通常業務に優先して実施するものとする。

(報告)

第3条 乙は、応急対策業務を完了した場合は、甲に対して様式第2号により報告するものとする。

(費用負担)

第4条 応急対策業務の費用については、甲又は甲が指定する市町村が負担するものとする。

2 前項の規定により甲又は甲が指定する市町村が負担する費用の金額は、災害時直前の通常の単価により算出した額を基本として、甲乙協議して定めるものとする。

(第三者等に対する損害)

第5条 応急対策業務の実施に伴い、第三者に損害を与えたときは、乙が負担するものとする。ただし、乙の責めに帰すべき事由によるものを除き、甲乙協議してその賠償を行うものとする。

(補償)

第6条 この協定に基づいて業務に従事した者が、当該業務に従事したことにより負傷し、若しくは疾病にかかり、又は死亡した場合の損害補償については、乙の責任において行うものとする。

(協定の効力)

第7条 この協定の有効期間は、協定締結の日から1年間とする。ただし、有効期間満了の日までに、双方いずれからも解約の意思表示がない場合は、更新されたものとし、その後においても同様とする。

(その他)

第8条 乙又は乙の組合員が、第2条第1項に規定する要請によらず、甲又は甲に要請のあった市町村と別に締結した契約等に基づき応急対策業務を実施する場合は、この協定の規定は適用しないものとする。

2 この協定の実施に関し必要な事項及びこの協定に定めのない事項については、甲乙協議のうえ定めるものとする。

この協定の締結を証するため、本協定書2通を作成し、甲乙記名押印の上、各自その1通を保有するものとする。

平成22年3月31日

甲 山形県山形市松波二丁目8番1号

山形県知事 吉村美栄子

乙 山形県山形市七日町三丁目1番9号

山形県ビルメンテナンス協同組合
代表理事 黒田美喜男

様式第1号

平成 年 月 日

山形県ビルメンテナンス協同組合代表理事 殿

山形県知事

災害応急対策業務要請書

災害時における清掃及び消毒等環境衛生に係る応急対策業務に関する協定書第2条の規定により、下記のとおり応急対策業務の実施を要請します。

記

1 業務場所

2 業務内容

3 連絡先

様式第2号

平成 年 月 日

山形県知事 殿

山形県ビルメンテナンス協同組合代表理事

災害応急対策業務完了報告書

応急対策業務が完了したので、災害時における清掃及び消毒等環境衛生に係る応急対策務に関する協定書第3条の規定により、下記のとおり報告します。

記

- 1 業務期間

- 2 業務場所

- 3 業務従事者

- 4 業務内容

- 5 その他（添付書類、業務状況写真等）

災害時における電気設備等の応急対策に関する協定書

山形県（以下「甲」という。）と山形県電気工事工業組合（以下「乙」という。）とは、山形県内において、地震、風水害、その他の災害が発生した場合（以下「災害時」という。）における電気設備等の応急対策の実施に関し、次のとおり協定を締結する。

（趣旨）

第1条 この協定は、災害時において、甲が管理する施設及び県内被災市町村が設置する避難所等の電気設備、電気器具又は配線（以下「電気設備等」という。）の機能の確保及び復旧を図るため、甲が乙に対して行う電気設備等の応急対策業務（以下「業務」という。）の要請について、必要な事項を定めるものとする。

（業務の要請）

第2条 甲は、甲が管理する施設において業務を実施する必要があるとき又は県内被災市町村が設置する避難所等において、当該市町村から甲に対して業務の要請があったときは、乙に対し「電気設備等の応急対策業務要請書」（別記様式第1号）を提出するものとする。

2 前項の規定にかかわらず、緊急を要するときは、口頭により要請を行い、事後速やかに文書を送付することができる。

（業務の内容）

第3条 業務の内容は、次のとおりとする。

- (1) 災害時における電気設備等の損壊箇所等の被害状況の把握、報告及び点検
- (2) 災害時における電気設備等の応急措置及び応急復旧工事
- (3) その他甲が特に必要と認める業務

（業務の実施）

第4条 乙は、第2条の規定により甲から業務の要請を受けたときは、特別の事情がない限り、乙の組合員に業務を実施させるものとする。

（業務の報告）

第5条 乙は、業務を実施したときは、その旨を甲に対して報告するものとする。この場合において、第3条第1号に掲げる内容については「災害情報等連絡票」（別記様式第2号）により、同条第2号及び第3号に掲げる内容については「電気設備等の応急対策業務に係る完了報告書」（別記様式第3号）により報告するものとする。

（費用負担）

第6条 業務のうち、第3条第1号に掲げる内容の実施に要する費用については当該業務を実施する乙の組合員が、同条第2号及び第3号に掲げる内容の実施に要する費用については甲又は甲が指定する市町村が負担するものとする。

2 前項の規定により甲又は甲が指定する市町村が負担する費用の金額は、災害直前の適正な単価により算出した額を基本として、甲乙協議して定めるものとする。

(事故の補償等)

第7条 業務の実施により、作業員が負傷又は死亡した場合の損害に対する補償については、乙の責任において行うものとする。

2 乙は、業務の実施中に前項に規定する場合は生じたときは、「事故報告書」(別記様式第4号)により甲に対してその詳細を報告しなければならない。

(第三者等に対する損害)

第8条 業務の実施により甲又は甲が指定する市町村若しくは第三者に損害を与えた場合の補償は、乙の責任において行うものとする。

(連絡責任者)

第9条 第2条の規定による要請に関する事項の伝達及びこれに関する連絡を円滑に行うため、甲乙それぞれ連絡責任者を定め、その名簿を交換するものとする。

(協定の期間及び更新)

第10条 この協定は、締結の日からその効力を発揮するものとし、その有効期間は、1年間とする。ただし、甲又は乙から別段の申出がなされないときは、この協定の有効期間を当該満了の日の翌日から起算して1年間延長するものとし、以後も同様とする。

(その他)

第11条 乙又は乙の組合員が、第2条第1項に規定する要請によらず、甲又は甲に要請のあった市町村と別に締結した契約等に基づき業務を実施する場合は、この協定の規定は適用しないものとする。

2 この協定に定めない事項について定めをする必要が生じたとき、又はこの協定に定める事項に疑義が生じたときは、その都度甲乙協議のうえ決定するものとする。

この協定の締結を証するため、本書2通を作成し、甲乙両者記名押印のうえ、各1通を保有するものとする。

平成23年1月31日

甲 山形市松波二丁目8番1号
山形県知事 吉村美栄子

乙 山形市あこや町一丁目5番8号
山形県電気工事工業組合
理事長 高橋勝治

別記様式第1号

平成 年 月 日

山形県電気工事工業組合理事長 殿

山形県知事

電気設備等の応急対策業務要請書

災害時における電気設備等の応急対策に関する協定書第2条の規定に基づき、下記のとおり電気設備等の応急対策業務の実施を要請します。

記

1 業務実施箇所

2 業務内容

3 その他

◎連絡先

担当課・係	
担当者氏名	
連絡先	TEL : FAX :

別記様式第2号

平成 年 月 日

山形県知事 殿

山形県電気工事工業組合理事長

災 害 情 報 等 連 絡 票

日 時	月 日 時 分現在
支 部 名	
組 合 員	
報 告 者 氏 名	
連 絡 先	

災害発生箇所等	被害状況等 (現状、今後の被害拡大の見通し等)	備 考

別記様式第3号

平成 年 月 日

山形県知事 殿

山形県電気工事工業組合理事長

電気設備等の応急対策業務に係る完了報告書

電気設備等の応急対策業務が完了したので、災害時における電気設備等の応急対策に関する協定書第5条の規定に基づき、下記のとおり報告します。

記

実施組員名	
-------	--

- 1 業務の期間
- 2 業務の箇所
- 3 業務の従事者
- 4 業務の内容
- 5 その他（添付書類、実施状況写真等）

別記様式第4号

平成 年 月 日

山形県知事 殿

山形県電気工事工業組合理事長

事 故 報 告 書

災害時における電気設備等の応急対策に関する協定書第7条第2項の規定に基づき、別添の必要書類を添えて報告します。

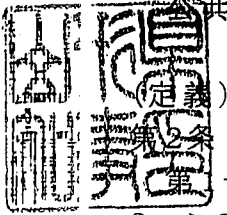


災害時における廃棄物の収集運搬及び 浄化槽の点検等に係る協定書

山形県(以下「甲」という。)と公益社団法人山形県水質保全協会(以下「乙」という。)とは、山形県地域防災計画に基づき、災害時応援協力活動等の対応に関して次のとおり協定する。

(目的)

第1条 この協定は、甲が乙に対し、災害時における下水道汚水、し尿、浄化槽汚泥、その他災害に伴って発生する廃棄物(以下「災害廃棄物」という。)の収集運搬及び浄化槽の点検等に関する応援協力を要請するに当たり必要な事項を定め、もって公衆衛生の確保、共用水域等の水質保全と被災浄化槽の早期復旧に期することを目的とする。



第2条 この協定において「災害」とは、災害対策基本法(昭和36年法律第223号)第2条第1号に規定する災害をいう。

2 この協定において「応援協力」とは、次に掲げる行為をいう。

- (1) 災害廃棄物の収集運搬
- (2) 浄化槽の緊急点検及び実態調査
- (3) その他浄化槽の点検等に係る必要な行為

(応援協力要請)

第3条 甲は、災害廃棄物の処理等が困難となった被災市町村からの要請があったときは、乙に対し応援協力を要請するものとする。

2 前項の規定による乙への応援協力の要請は、次に掲げる事項について口頭又は電話等により速やかに行い、その後文書(様式第1号)を送付するものとする。

- (1) 応援協力を要請した被災市町村の名称
- (2) 災害廃棄物の収集運搬及び浄化槽の点検等の内容
- (3) その他必要な事項



(応援協力の実施)

第4条 乙は、応援協力の要請を受けた場合は、可能な範囲でこれに応ずるものとする。

(被災市町村との協議)

第5条 被災市町村と乙は、応援協力の内容、方法等について、必要に応じ相互に協議し、確認するものとする。

(応援協力のための通行)

第6条 甲は、乙の活動が円滑に実施できるように、道路等の通行につき、必要な措置を関係機関に働きかけるものとする。

(実施報告)

第7条 乙は、第4条に規定する応援協力を終了したときは、速やかに文書(様式第2号)により甲に報告するものとする。

(経費負担)

第8条 第4条の規定による応援協力に要する経費負担は、当該応援協力を実施した乙及び乙の会員と当該被災市町村が協議のうえ、決定するものとする。

(災害対策に係る関係会議等への参画)

第9条 甲は、必要あると認められた場合は、乙に対し、甲の主催する関係会議に出席を求めることができる。

(連絡窓口)

第10条 この協定に伴う事務は、甲においては山形県環境エネルギー部循環型社会推進課、乙においては公益社団法人山形県水質保全協会が行うものとする。

2 甲の組織に変更が生じた場合、前項に規定する甲の事務は、変更後の廃棄物を所管する組織が行うものとする。

(協議)

第11条 この協定の実施に関し必要な事項又はこの協定に定めのない事項については、その都度甲乙協議のうえ定めるものとする。

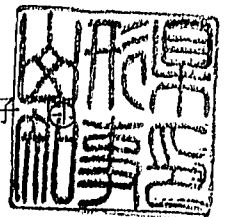
(協定の期間及び更新)

第12条 本協定の期間は、契約締結の日から平成28年3月31日までとする。ただし、協定期間の満了の日までに、甲若しくは乙のいずれかが本協定を更新しない旨の書面による通知をした場合又は甲乙の合意により協定内容の変更をした場合を除き、本協定は1年間更新されるものとし、以降同様とする。

この協定を証するため、本書2通を作成し、甲乙記名押印のうえ、各自1通を保有する。

平成27年6月29日

甲 山形県山形市松波二丁目8番1号
山形県知事 吉村 美栄子



乙 山形県東根市大字野田695番地の8
公益社団法人 山形県水質保全協会
会 長 遠 藤 信 幸



様式第1号

年 月 日

災害時における災害廃棄物の収集運搬及び
浄化槽の点検等業務応援要請書

公益社団法人 山形県水質保全協会
会 長 ○ ○ ○ ○ 様

山形県知事 ○ ○ ○ ○

災害時における廃棄物の収集運搬及び浄化槽の点検等に係る協定書第3条の規定により、下記のとおり要請します。

記

1 要請市町村

2 収集運搬、点検・調査実施

及び点検・調査等要請内訳

別添「作業等要請内訳」のとおり。

[収集運搬、点検・調査基数他]

3 点検・調査等期間

年 月 日() から 年 月 日() まで

4 その他参考となる事項

5 連絡先

作業等要請内訳

要請者 (担当課・担当者)	市町村 課(室) 係		
	職名	氏名	TEL(FAX)
要請業務区分	収集・運搬	点検・調査	その他
要請場所			
要請期間(日時)			
実施内容			
人員			
車両			
機材			
物資			
その他			
備考			

様式第2号

年 月 日

災害時における災害廃棄物の収集運搬及び
浄化槽の点検等業務実績報告書

山形県知事 ○ ○ ○ ○ 様

公益社団法人 山形県水質保全協会
会 長 ○ ○ ○ ○

災害時における廃棄物の収集運搬及び浄化槽の点検等に係る協定書第7条の
規定により、下記のとおり報告します。

記

1 収集運搬、点検・調査市町村

2 収集運搬、点検・調査等実施
者名及び点検・調査実績



[収集運搬、点検・調査基数他] 別添「作業等実績内訳」のとおり。

3 点検・調査等期間 年 月 日() から 年 月 日() まで

4 その他参考となる事項

5 連絡先

作業等実績内訳

実施者(社) (担当課・担当者)	社名 氏名 TEL(FAX)		
実施業務区分	収集・運搬	点検・調査	その他
実施場所			
実施期間(日時)			
実施内容			
人員			
車両			
機材			
物資			
その他			
備考			

山形県広域消防相互応援協定書

(目的)

第1条 消防組織法（昭和22年法律第226号）第21条の規定に基づいて、山形県下市町村及び消防の一部事務組合（以下「市町村等」という。）は、次の条項により、消防相互応援に関して協定を締結し、火災、その他の災害（以下「災害」という。）の発生に際し、市町村等相互間の消防力を活用して、災害による被害を最少限度に防止し、もって安寧秩序を保持することを目的とする。

(応援の区分)

第2条 前条の目的を達成するため、市町村等は、次に掲げる区分によって、消防隊、救急隊、その他必要な人員、機器資材（以下「応援隊等」という。）を相互に出動させ、若しくは調達して応援活動させるものとする。

(1) 普及応援

隣接市町村の境界周辺部で火災が発生した場合に、発生地在市町村長の要請をまたずに出動する応援

(2) 特別応援

市町村の区域内に災害が発生した場合で、発生地在市町村長等の要請に基づいて他の市町村等の長が応援隊等により行う応援

(特別応援の要請)

第3条 特別応援の要請は、次に掲げる事項をできる限り明らかにし、とりあえず電話、その他の方法により要請し、事後においてすみやかに文書を提出するものとする。

(1) 災害の概況及び応援を要請する事由

(2) 応援を要請する応援隊等の種類及び数

(3) 活動内容及び集結地

(4) 現地総指揮者及び誘導員の氏名

(5) その他必要事項

(応援隊等の派遣)

第4条 応援隊等の派遣は、次の各号により、当該市町村等区域内の警備に支障のない範囲においてただちに行うものとする。

(1) 普通応援は、原則として1隊(消防ポンプ自動車1台)とする。ただし火災の規模が大であると認められるときは、適宜応援隊を増強するものとする。

(2) 特別応援は、市町村等の長が要請の内容、保有消防力等を検討のうえ応援隊等の規模を決定するものとする。

2 応援市町村等の長は、応援隊等を派遣するときは、その長及び規模、出発時刻、集結地到着予定時刻、その他必要事項を受援市町村等の長に通報するものとする。

(応援隊の指揮等)

第5条 応援出動した応援隊は、受援地の現地本部総指揮者の指揮のもとに行動するものとする。

2 指揮は、応援隊の長に対して行うものとする。ただし、緊急の場合は、直接応援隊の隊員に対して行うことができる。

第6条 応援隊の長は、現場到着、引揚げ及び応援活動の状況を現地本部総指揮者に報告するものとする。

(図面の備え付)

第7条 現地本部には、防火水そう、道路、主要官公庁建物及び危険地帯(危険物製造所、同貯蔵所等)を明示した図面を備えなければならない。

(経費の負担)

第8条 応援に要する経費等は、次によるものとする。

(1) 応援のために要した燃料、機械器具の小破損修理及び被服の補修等経費は応援を行った市町村等の負担とする。ただし、機器資材等で要請により調達し、若しくは立替えたもの及び応援活動が長時間にわたり補食を要した場合は、応援を受けた市町村等において現物により又は経費を負担してこれを行うものとする。

(2) 応援隊員が応援業務により負傷し、疾病にかかり、又は死亡した場合における災害補償は、応援を行った市町村等の負担とする。

ただし、災害地において行った救急治療の経費は、応援を受けた市町村等の負担とする。

(3) 応援隊員が応援業務を遂行中に第三者に損害を与えた場合においては、応援を受けた市町村等がその賠償の責に任ずる。

ただし、災害地への出勤若しくは帰路途上において発生したものについては、この限りでない。

(4) 応援出動手当は、応援を行った市町村等の負担とする。

(5) 前各号以外の経費の負担については、関係市町村等の間においてその都度協議のうえ決定するものとする。

(協議)

第9条 この協定に定めのない事項又は疑義を生じた事項については、協議のうえ決定するものとする。

(改廃)

第10条 この協定の改廃は、協定者協議のうえ行うものとする。

(効力の発生及び旧協定の廃止)

第11条 この協定は、昭和53年4月1日から効力を発生するものとし、現在締結している県内市町村等間の相互応援協定は、本協定効力発生の日をもって廃止するものとする。

この協定を証するため、本書49通を作成し、記名押印のうえ各1通を保管するものとする。

昭和53年3月10日

協定者

市町村長等

氏

名

(連

署)

山形県消防広域応援隊に関する覚書

(目的)

第1条 大規模若しくは特殊な災害が発生した場合、山形県広域消防相互応援協定書に基づく消防隊、救急隊等の応援を効果的かつ迅速に行うため、山形県下の消防本部は、「山形県消防広域応援隊」(以下「広域応援隊」という。)を編成する。

(広域応援隊の編成)

第2条 広域応援隊は、指揮支援隊、消火隊、救急隊、救助隊、化学隊、特殊隊、後方支援隊により編成する。
2 指揮支援隊は、現地本部総指揮者の支援を行うものとし、山形県消防長会会長・副会長消防本部(以下「正副会長消防本部」という。)があたる。
3 各消防本部ごとの応援隊、応援費機材は別に定める。

(情報連絡体制)

第3条 応援を円滑に行うため、あらかじめ情報連絡窓口を定め、連絡調整は正副会長消防本部が行う。

(訓練)

第4条 広域応援隊による災害時の活動が円滑に行なわれるよう山形県総合防災訓練等で随時訓練を行う。

(調整会議)

第5条 広域応援隊の円滑な運用を図るため、適宜調整会議等を開催する。

2 平常時の連絡調整を行う消防本部は次のとおりとする。

- (1) 代表幹事 山形県消防長会会長消防本部
- (2) 幹事 同副会長消防本部

(その他)

第6条 この覚書に定めのない事項又は疑義を生じた事項については、その都度、協議して定めるものとする。

この覚書の確実を期するため、山形県生活福祉部長を立会人とし覚書を締結し、本書16通を作成し、それぞれ記名押印のうえ、各1通を保有する。

平成7年11月14日

覚書者

消防長 氏 名 印

(15 消防長連署)

立会人

山形県生活福祉部長 氏 名 印

第2条第3項関係

応 援 隊 数

(平成25年4月1日現在)

消防本部名	応援隊の種別	応援隊数	指揮支援隊	消火隊	救急隊	救助隊	化学隊	特殊隊	後方支援隊
山形市消防本部		8	1	1	1	1	1	2	1
最上広域市町村圏事務組合消防本部		5	1	1	1	1			1
酒田地区消防組合消防本部		7	(1)	1	2	1	1		1
鶴岡市消防本部		7	(1)	1	2	1		1	1
置賜広域行政事務組合消防本部		5	1	1	1		1		1
上山市消防本部		2		1	1				
西置賜行政組合消防本部		4		1	1	1			1
西村山広域行政事務組合消防本部		4		1	1	1			1
村山市消防本部		3		1	1	1			
天童市消防本部		2		1	1				
東根市消防本部		2		1	1				
尾花沢市消防本部		2		1	1				
計		51	5	12	14	7	3	3	7

※指揮支援隊の()については、消防長会副会長の職にあるときのみ適用する。

※鶴岡市消防本部の救助隊については、水難救助隊を含む。

第2条第3項関係

応援資機材(その1)

資機材名		消防本部名												合計
		山形	最上	酒田	鶴岡	置賜	上山	西置賜	西村山	村山	天童	東根	尾花沢	
高度救助用	熱画像直視装置	3	1		1	2				1	1			9
	画像探索機Ⅰ型	2			1									3
	画像探索機Ⅱ型	2		1	1	1		1	5		1			12
	地中音響探知機	2			1									3
	夜間用暗視装置	2			1						1			4
	地震警報器	1												1
水難救助用	救命ボート	2	1	1	2	4	1	1	1	2	1	1	1	18
	船外機	1	1	1	2	2	1	1	1	2	1	1	1	15
	潜水器具一式				7									7
	救命胴衣	26	33	30	42	76	8	25	16	12	15	25	5	313
	水中投光器				6									6
	救命浮輪	15	13	13	6	13	1	6	1	2	5	2	1	78
	浮標				4	1								5
測定用器具及びNBC災害対策用	可燃性ガス測定器	9	12	7	10	4	1	1	5	1	1	1	1	53
	有毒ガス測定器	4	1	1	1	5	1	5	2	1	1	1	1	24
	酸素濃度測定器	6	1	1	1	4	1	1	2	1	1	1	1	21
	放射線測定器	19	6	9	14	7	2	8	7	3	4	1	1	81
	生物剤検知器	1												1
	放射線防護服(個人用線量計を含む)	53	33	29	36	41	5	18	16	5	12	5	5	258
	化学防護服(陽圧式化学防護服を除く)	12		5		4	3	34		3	2			63
	陽圧式化学防護服	10	6		2	1	1	2	2			2		26
	携帯型生物剤検知装置	1												1
	生物剤検知紙			1										1
	有毒ガス検知管	4		1	1			1	1		1	1		10
	化学剤検知紙	21		1				1						23
	携帯型化学剤検知機	1												1
	除染シャワー	2		1	1									4
	中和剤散布器	2		2					1					5
防毒マスク	52	18	30	5	23	6	35	35	6	5	6	6	227	

第2条第3項関係

応援資機材(その2)

消防本部名 資機材名		山	最	酒	鶴	置	上	西	西	村	天	東	尾	合計
		形	上	田	岡	賜	山	置	村	山	童	根	花	
林野・山岳用	背負い式水のう	60	102	29	46	164	12	31	39	33	32	20	5	573
	水槽(組立水槽含む)	24		2	2	16	2	2		3	2	3	3	59
	背負い式ポンプ	1			1	1				2			5	10
	チェーンソー	12	2	2	5	7	2	5	5	2	3	2	3	50
	登山器具一式			1	6			1						8
	バスケット担架	4	2	1	4	6	2	4	2	2	2	1	2	32
一般救助用	空気式救助マット	3	3	1	2	4	1	1	2	1	2	1	1	22
	救命索発射銃	3	2	3	1	5	1	2	2	2	3	3	1	28
	平担架	5	3			4		1	2	1	1			17
	油圧ジャッキ	5	3	3	11	6		6			1	1	1	37
	油圧スプレッダー	2	1	2	4	3	1	3		1	1	1		19
	可搬ウインチ	5	2	4	4	8	2	4	3	2	2	2	2	40
	エアーカッター	3	2		1	2			1	1		1		11
	大型油圧スプレッダー	3	2	2	4	4	1	4	2	1	1	1	2	27
	大型油圧切断機	3	2	2	5	5	1	3	3	1	1	1	2	29
	救助用支柱器具	1		1	1	2		1						6
	チェーンブロック				1	2								3
	エンジンカッター	11	3	3	9	6	1	5	2	2	2	1	2	47
	ガス溶断器	1	2		2	4	1	1	2	1	1	1	1	17
	鉄線カッター	2	5	4	19	4	2	11	2	1	5	3	1	59
	空気鋸	3	2	1	1	4	1	3	1	1	2	1	2	22
	削岩機	2	1	1	2	1	1	1	1	1	2	1		14
	送排風機	3	2		2	4	1	2	2	1	2	1	2	22
	エアーラインマスク	1			1									2
	マンホール救助器具 (ロールグリス)	2		1	1	3		1	1		2			11
	簡易起重器 (レスキューフレーム)	1			1		1	1	1			1		6
エアージャッキ (12t~132t)	4	3	7	16	13	4	6	5	2	2	2	2	66	

※各本部で保有している現数量である。

山形空港及びその周辺における消火救難活動に関する協定書

山形県知事板垣清一郎（以下「甲」という。）と東根市長留場俊光（以下「乙」という。）は、山形空港（以下「空港」という。）及びその周辺（山形空港用地に隣接する地域をいう。以下同じ。）における消火救難活動について次のように協定する。

（目的）

第1条 この協定は空港及びその周辺における航空機もしくはその他の火災、又はそれ等の発生のおそれのある事態（以下「緊急事態」という。）に際し、甲と乙が緊密な協力のもとに一貫した消火救難活動を実施し、災害の防止、又は被害の軽減を図ることを目的とする。

（出動要請）

第2条 甲は、空港及びその周辺において緊急事態が発生したと認めたときは山形空港管理事務所長（以下「所長」という。）を通じて乙に対して、その消防隊及び救急隊（以下「消防隊等」という。）の出動を要請するものとする。

（出動）

第3条 乙は前条による出動要請がなされたとき、又は要請がなされなくとも出動する必要があると認めたときは、すみやかに消防隊等を緊急事態の発生場所に出動させるものとする。

（消火救難活動の指揮）

第4条 空港及びその周辺における緊急事態の消火救難活動の指揮は、乙の消防隊等の長がこれにあたる。ただし空港用地内における緊急事態の発生については、乙の消防隊が現場に到着するまでの間、空港所長がその指揮にあたるものとする。

（訓練）

第5条 甲及び乙は、両者協議して、緊急事態における消火救難活動に関する計画を立案し、総合訓練を定期的実施するものとする。

（その他）

第6条 この協定に定めるもののほか、空港及びその周辺における消火救難活動に関し必要な事項は、甲及び乙が協議して定めるものとする。

（効力発生及び旧協定の廃止）

第7条 この協定は昭和55年4月1日から効力を発生するものとし、現在締結している「山形空港における消火救難活動に関する協定書（昭和46年4月1日）」による協定は、本協定効力発生の日をもって廃止するものとする。

この協定を証するため、本協定書2通を作成し甲、乙記名押印のうえ、各1通を保有するものとする。

昭和55年4月1日

甲 山形県知事 板垣 清一郎

乙 東根市長 留場 俊光

（注1） 県は庄内空港に関する同様の協定を、酒田地区消防組合及び鶴岡地区消防事務組合との間で締結している。

酒田地区消防組合 平成3年6月24日 締結

鶴岡地区消防事務組合 平成3年6月27日 締結

（注2） 県は米沢ヘリポートに関する同様の協定を、米沢市との間で締結している。

平成4年4月1日 締結

庄内空港及びその周辺における消火救難活動に関する協定書

山形県知事 板垣清一郎（以下「甲」という。）と酒田地区消防組合管理者 酒田市長 大沼 昭（以下「乙」という。）は、庄内空港（以下「空港」という。）及びその周辺における消火救難活動について次のように協定する。

（目的）

第1条 この協定は空港及びその周辺における航空機もしくはその他の火災、又はそれ等の発生のおそれのある事態（以下「緊急事態」という。）に際し、甲と乙が緊密な協力のもとに一貫した消火救難活動を実施し、災害の防止、又は被害の軽減を図ることを目的とする。

（出動要請）

第2条 甲は、空港及びその周辺において緊急事態が発生したと認めたときは庄内空港事務所長（以下「所長」という。）を通じて乙に対してその消防隊及び救急隊及び救護隊（以下「消防隊等」という。）の出動を要請するものとする。

（出動）

第3条 乙は前条による出動要請がなされたとき、又は要請がなされなくとも出動する必要があると認めたときは、すみやかに消防隊等を緊急事態の発生場所に出動させるものとする。

（消火救難活動の指揮）

第4条 空港及びその周辺における緊急事態の消火救難活動の指揮は、乙の消防隊の長がこれにあたる。ただし、空港用地内における緊急事態の発生については、乙の消防隊が現場に到着するまでの間、所長がその指揮にあたるものとする。

（訓練）

第5条 甲及び乙は、両者協議して、緊急事態における消火救難活動に関する計画を立案し、総合訓練を定期的実施するものとする。

（その他）

第6条 この協定に定めるもののほか、空港及びその周辺における消火救難活動に関し必要な事項は、甲及び乙が協議して定めるものとする。

附 則

- 1 本協定の発効は平成3年6月24日とする。
- 2 本協定を証するため本協定書2通作成し、甲、乙の記名、押印のうえ、各1通保有するものとする。

平成3年6月24日

甲 山形県知事 板垣 清一郎

乙 酒田地区消防組合
管理者 酒田市長 大沼 昭

海上保安庁の機関と消防機関との業務協定の締結に関する覚書

領海内における船舶（消防法第2条の「舟」を含む。以下同じ。）の火災について、海上保安官署と消防機関が協力し、円滑に消火活動を行なうため、両機関が締結する業務協定の基本を次のとおり定める。

1 次に掲げる船舶の消火活動は主として消防機関が担任するものとし、海上保安官署はこれに協力するものとする。

- (1) ふ頭又は岩壁にけい留された船舶及び上架又は入渠中の船舶
- (2) 河川湖沼における船舶

上記以外の船舶の消火活動は主として海上保安官署が担任し、消防機関はこれに協力するものとする。なお、現地の実情に応じて両者の協議により上記(1)及び(2)以外の船舶の消火活動について特別の定めをすることができる。

2 船舶の火災の原因並びに火災及び消火により受けた損害の調査は、海上保安官署と消防機関が協議して、これを行なうものとする。

3 法令に定めるもののほか、入港船舶の危険物積載の状況、化学消火剤の備蓄状況等消火活動上あらかじめ掌握しておくことが必要と認められる資料及び情報については、相互に交換するものとする。

4 海上保安官署又は消防機関は、船舶の火災を知った場合は、相互に直ちにその旨を通報するものとする。

5 海上保安官署又は消防機関が、単独で船舶の火災の消火に従事したときは、すみやかに、そのてん末を相互に連絡するものとする。

6 船舶の火災の消火活動に要した経費は、出動した機関がそれぞれ負担するものとする。ただし、特に多額の経費を要した場合における当該特別に要した経費の負担は、その都度両者が協議の上定めるものとする。

7 大型タンカー等の事故の場合における消火活動を効果的に行なうため、海上保安官署及び消防機関は地方防災会議等を活用して、おおむね次の事項につき連絡調整を行なうものとする。

- (1) 情報及び資料の交換
- (2) 消火活動要領の作成
- (3) 必要な器材、器具等の整備計画の作成及びその実施の推進

昭和43年3月29日

海上保安庁長官 亀山 信郎

消防庁長官 佐久間 彊

船舶火災の消火に関する酒田海上保安部と酒田市消防本部との業務協定

(目的)

第1条 この協定は、領海内における船舶の火災について酒田海上保安部と酒田市消防本部が協力し、円滑に消火活動を行なうため、昭和43年3月29日海上保安庁と消防庁との間に締結された「海上保安庁の機関と消防機関との業務協定の締結に関する覚書」に基づきその細部について定める。

(協定区域)

第2条 この協定の区域は、酒田市が消防責任を負う領海(陸地より3カイリ以内の海)及び酒田港内全水域とする。

(消火活動の担任区分)

第3条 次に掲げる船舶の消火活動は主として酒田市消防本部(以下「消防本部」という)が担任するものとし、酒田海上保安部(以下「海上保安部」という)は、これに協力するものとする。

1. ふ頭又は岸壁にけい留された船舶及び上架又は入渠中の船舶
2. 河川における船舶

上記以外の船舶の消火活動は主として海上保安部が担任し、消防本部はこれに協力するものとする。

(火災原因及び損害の調査)

第4条 船舶の火災原因並びに火災及び消火により受けた損害の調査は、次によるものとする。

1. 上架又は入渠中の船舶又は河川における船舶の火災は消防本部が行なう。
2. 前項に掲げる船舶以外の船舶の火災は海上保安部が行なう。

(情報等の交換)

第5条 法令に定めるもののほか、入港船舶の危険物積載の状況、化学消火剤の備蓄状況、停泊期間等消火活動上あらかじめ掌握しておくことが必要と認められる場合、その資料及び情報について相互に交換するものとする。

(船舶火災の相互通報義務)

第6条 海上保安部又は消防本部は、船舶の火災を知った場合は、相互に直ちにその旨電話通報するものとする。

2. 海上保安部又は消防本部が単独で船舶の火災の消火に従事したときは、すみやかにそのてん末を相互に連絡するものとする。

(費用の負担)

第7条 船舶の火災の消火活動に要した経費は、出動した機関がそれぞれ負担するものとする。ただし、特に多額の経費を要した場合における当該特別に要した経費の負担は、その都度両者が協議の上定めるものとする。

(大型タンカー等の事故対策)

第8条 大型タンカー等の事故の場合における消火活動を効果的に行なうため、海上保安部及び消防本

部は、酒田市地域防災計画に基づき、おおむね次の事項について連絡調整を行なうものとする。

1. 情報及び資料の交換
2. 消火活動要領の作成
3. 必要な器材、器具等の整備計画の作成及びその実施の推進

第9条 この業務協定の遂行に万全を期するため、他協力団体については相互に連絡調整を行なうものとする。

附 則

1. この協定は、昭和43年7月10日より実施する。
2. 昭和28年4月1日より実施の「酒田海上保安部と酒田市消防署との業務協定」は廃止する。
3. この協定は、正本2通を作成し、当事者各1通を保有する。

酒田海上保安部長 多 羅 尾 豪

酒 田 市 消 防 長 市 川 勝

山形自動車道における救急業務に関する覚書

山形市長及び西村山広域行政事務組合理事長（以下「甲」という。）と日本道路公団仙台管理局長（以下「乙」という。）とは、山形自動車道における救急業務の実施について協議した結果、「高速自動車国道における救急業務に関する覚書」（昭和55年12月1日付け、以下「救急覚書」という。）に基づき、次のとおり合意に達したので、覚書を締結する。

なお、平成元年7月14日付けで山形市長及び西村山広域行政事務組合理事長と日本道路公団仙台管理局長とで山形県生活福祉部長を立会人として締結した「覚書」は、この覚書の実施日をもって廃止する。

1. 甲は、山形自動車道（関沢IC～寒河江IC間）における救急業務を別表のとおり実施する。
2. 甲または乙は、「高速道路救急業務に関する調査研究委員会」による昭和49年3月15日付けの答申5(4)に基づき、それぞれの通信連絡体制の整備を推進するものとする。
3. 乙は、救急覚書の規定に基づき財政措置等を講ずるものとする。
4. 救急業務の実施にあたり必要な細部事項については、その都度、甲、乙協議して定めるものとする。
5. この覚書を変更する場合又は覚書に疑義が生じた場合は、甲、乙協議して定めるものとする。
6. この覚書は、平成3年7月31日から実施する。

この覚書の証として、本書4通を作成し、甲、乙及び立会人の記名押印のうえ、各自1通を保有する。

平成3年7月11日

甲 山 形 市
市 長 金 澤 忠 雄

西村山広域行政事務組合
理 事 長 佐 藤 誠 六

乙 日本道路公団仙台管理局
局 長 鈴 木 鍵 二

立会人 山 形 県
生活福祉部長 山 口 寿 男

別 表

実施機関	担 当 区 間
山 形 市	山形自動車道上り線のうち山形北 IC から関沢 IC までの区間及び同道下り線のうち関沢 IC から寒河江 IC までの区間
西村山広域 行政事務組合	山形自動車道上り線のうち寒河江 IC から山形北 IC までの区間

山形自動車道における消防業務に関する覚書

山形市、西村山広域行政事務組合及び中山町（以下「甲」という。）と日本道路公団仙台管理局（以下「乙」という。）は、山形自動車道における消防業務について協議した結果、次のとおり合意に達したので、覚書を締結する。

なお、平成元年7月14日付けで締結した「山形自動車道における消防業務に関する覚書」は、この覚書の実施日をもって廃止する。

1. 甲は、別表により山形自動車道における消防業務を担当する。
2. 救急業務については、別途定める救急業務に関する覚書によるものとする。
3. 乙は、災害等が発生した場合、別表の担当消防本部に通報する。

但し、火災発生の場合は、甲のうち火災の発生地を管轄する消防本部等にもすみやかに通報する。

4. 乙は、甲が行う消防業務が円滑に実施されるよう協力する。
5. 消防業務の実施に当たり必要な細部事項については、甲乙その都度協議して定める。
6. この覚書は、平成3年7月31日から発効する。

この覚書を証するため、本書5通を作成し、甲、乙及び立会人が記名押印のうえ、各自1通を保有する。

平成3年7月29日

甲 山形市長 金 澤 忠 雄

西村山広域行政事務組合理事長

佐 藤 誠 六

中山町長 縄 野 裕 史

乙 日本道路公団仙台管理局長

鈴 木 鍵 二

立会人 山形県生活福祉部長

山 口 寿 男

別 表

実施機関	担 当 区 間
山 形 市	山形自動車道上り線のうち山形北IC から関沢IC までの間 山形自動車道下り線のうち関沢IC から寒河江IC までの間
西村山広域 行政事務組合	山形自動車道上り線のうち、寒河江IC から山形北IC までの間

山形自動車道山形県消防相互応援協定書

山形市、西村山広域行政事務組合及び中山町は(以下「協定市等」という。)は、協定市等の行政区域のうち山形自動車道における消防業務に関する相互応援について、次のとおり協定する。

(趣旨)

第1条 この協定は、山形自動車道において火災及びその他の災害(以下「災害」という。)が発生した場合における、消防業務の相互応援に関し必要な事項を定めるものとし、本協定書に定めのない事項については、山形県広域消防相互応援協定書(昭和53年3月10日締結)の定めるところによる。

(応援)

第2条 協定市等は、日本道路公団から通報があったとき又は相互に応援の要請があったときは、消防隊、救急隊若しくは救助隊(以下「消防隊等」という。)を出動させるものとする。

(通報)

第3条 協定市等は、前条の規定に基づき出動を行ったときは、直ちに災害の発生地を管轄する協定市等に通報するものとする。

(指揮)

第4条 同一の災害に関し、2以上の協定市等の消防隊等が出動したときは、当該消防隊等の指揮は、原則として災害の発生地を管轄する協定市等の最高指揮者が行うものとする。

但し、災害の発生地を管轄する協定市等の消防隊等が出動しないときは、その業務に従事した消防隊等の最高指揮者が指揮するものとする。

(災害の事務処理)

第5条 火災の発生地を管轄する協定市等は、火災の事務処理を行うため、直ちに出動するものとする。

2 火災以外の災害については、その災害を取り扱った協定市等が事務処理を行うものとする。

(経費の負担)

第6条 出動に要する経費は、原則として出動を行った協定市等の負担とする。

但し、化学消火薬剤に要した経費、機械器具等の重大な破損による補修費、その他疑義の生じた経費については、その都度関係する協定市等が協議して定めるものとする。

2 山形自動車道の多重衝突事故等による災害のため、通常一般の消防費用を大幅に上回る経費を要したときは、協定市等は、日本道路公団に対して協議するものとする。

(効力の発生)

第7条 この協定は、平成元年7月26日から効力を発生するものとする。

この協定を証するため、本書3通を作成し、記名押印のうえ各自1通を保有するものとする。

平成元年7月21日

山形市長 金澤 忠雄

西村山広域行政事務組合理事長

佐藤 誠 六

中山町長 縄野 裕史

学校施設を避難場所として指定する覚書

災害対策基本法(昭和36年法律第223号)に基づき、市町村が策定した市町村地域防災計画に山形県教育委員会が管理する学校施設(以下「学校施設」という。)を避難場所として指定させるため山形県知事と山形県教育委員会教育長との間において、次のとおり覚書を取り交わす。

第1 市町村の地域内における災害に対応し、地域住民の生命及び身体の安全保護のため、市町村長が学校施設を避難場所として必要と認める場合は、あらかじめ当該施設を避難場所として指定させることができる。

第2 市町村長が学校施設を避難場所として指定する場合は、当該学校長の了解を得るものとする。


第3 避難場所としての学校施設の使用範囲等の詳細については、市町村長と当該学校長との間において協議して定めるものとする。

第4 この覚書に定めのない事項又は疑義が生じた場合は、双方協議して定める。

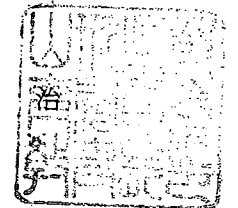
この覚書の確実を期するため、本書2通を作成し双方各1通を保有する。

昭和55年6月4日

山形県知事 板垣 清一郎



山形県教育委員会教育長
大竹 正



アマチュア無線による災害時応援協定

社団法人日本アマチュア無線連盟山形県支部（以下「JARL山形県支部」という。）と山形県（以下「県」という。）は、県が災害対策基本法（昭和36年法律第223号。以下「災対法」という。）に基づき実施する災害時における情報の収集伝達に関し、次のとおり協定する。

JARL山形県支部

支部長 高橋良信



山形県知事 高橋和雄



（目的）

第1条 この協定は、山形県内及びその周辺で大規模な災害が発生し、又は発生するおそれがある場合において、JARL山形県支部のアマチュア無線局が県に協力して、災害情報の収集伝達を行うために必要な事項について定めることを目的とする。

（性格）

第2条 前条におけるアマチュア無線局の活動は、ボランティア精神に基づく活動とする。

（構成員）

第3条 この協定において、情報の収集伝達を行う者は、JARL山形県支部の構成員（以下「構成員」という。）とする。

2 JARL山形県支部は毎年1回構成員名簿の見直しを行い、県に提出するものとする。

(災 害)

第4条 この協定において「災害」とは、災対法第2条第1項第1号に定めるものとする。

(要 請)

第5条 県は、災害時において、公衆通信網その他の手段による通信連絡が困難又は不可能な場合で災害情報の収集伝達上必要があると認める時等は、JARL山形県支部及び構成員に対し、情報の収集伝達について、協力を要請することができる。

(情報の提供)

第6条 JARL山形県支部の構成員は、県から協力要請がなくても必要と思われる災害情報については、県に提供することができるものとする。

(連絡系統)

第7条 JARL山形県支部と県との情報連絡系統は、別紙のとおりとする。

(情報収集連絡の訓練)

第8条 JARL山形県支部及び県は、非常災害時の災害情報収集伝達を迅速かつ的確に行うため毎年共同して訓練を行うものとする。

(雑 則)

第9条 この協定に定めのない事項又は規定している事項に疑義を生じた場合には、JARL山形県支部と県は協議のうえ決定する。

附 則 この協定は平成 9年 5月 28日から実施する。

JARL山形県支部と県とは、本協定書を2通作成し、それぞれ署名押印のうえ、その1通を保有する。

災害時における交通誘導業務等に関する協定

山形県警察（以下「甲」という。）と社団法人山形県警備業協会（以下「乙」という。）とは、大規模災害時における交通誘導等の実施に関する警備業務要請の手続き等について、次のとおり協定する。

（目的）

第1条 この協定は、大規模災害時において、被災地の被害拡大防止及び救援、救護活動等を円滑に実施するため、甲は乙に対して緊急に必要とする交通誘導その他の警備業務の実施を要請し、もって県民生活の安定に寄与することを目的とする。

（業務の内容）

第2条 この協定により、甲が乙に要請する業務は、次の業務とする。

- (1) 緊急交通路の確保等に関する交通誘導警備業務
- (2) 被災地における避難場所等の警戒その他甲が必要と認める警備業務

（出動要請等）

第3条 甲は、大規模災害発生時において必要があると認めるときは、乙に対し、日時場所、業務内容及び警備員数を指定して、文書又は電話等により警備員の出動を要請するものとする。

出動期間については、要請時に別途協議するものとする。

2 前項の出動要請に基づき出動する警備員は、甲が別途指定する基準を満たすものとする。

（業務の解除）

第4条 甲は、要請した業務を解除するときは、乙に対し、文書又は電話等によりその旨を連絡するものとする。

（出動可能人員表の備付け等）

第5条 乙は、甲の出動要請に応じるため、警備業者ごとに出勤可能人員等を記載した表を備付けておかなければならない。

2 乙は、前項の表を毎年度当初甲に提出しなければならない。

（業務の実施）

第6条 出動警備員は、所属する警備業者の指揮に基づき、甲の指定する業務に従事するものとする。

2 乙は、出動後速やかに、警備業者ごとに出勤警備員を甲に報告しなければならない。

3 乙は、業務が終了したときは、甲に対し、出勤人員、出勤時間及び業務内容を報告しなければならない。

（費用の請求及び支払い）

第7条 乙は業務の終了後、甲に対し別途協議の上定める費用の支払いを請求するものとする。

2 甲は、前項の請求があったときは、内容を精査確認し、その費用を乙に支払うものとする。

（損害の負担）

第8条 この協定に基づき、当該業務を実施した警備員が、当該業務の実施により甲又は第三者に与えた損害は、使用者たる警備業者の責任において負担するものとする。

（災害補償）

第9条 この協定に基づき、当該業務を実施した警備員が、当該業務の実施により負傷し、又は死亡した場合の災害補償については、使用者たる警備業者の責任において行うものとする。

（訓練）

第10条 乙は、この協定に基づく業務を円滑に実施するため、平素から、必要な訓練の実施に努めるものとする。

（協議）

第11条 この協定に関し疑義が生じたときは、その都度、甲と乙が協議して定めるものとする。

2 この協定の実施に関する細目事項については、山形県警察本部生活安全部長と乙が協議して定めるものとする。

（適用）

第12条 この協定は、平成9年10月14日から適用する。

この協定を証するため、本書2通を作成し、甲乙それぞれ記名押印の上、各1通を保有する。

平成9年10月14日


甲 山形県警察本部長

坂井秀



乙 社団法人山形県警備業協会会

須藤壽治



災害時における交通誘導業務等に関する細目協定

山形県警察（以下「甲」という。）と社団法人山形県警備業協会（以下「乙」という。）が平成9年10月14日締結した「災害時における交通誘導業務等に関する協定」（以下「協定」という。）第11条第2項に基づく業務実施の細目事項に関し、次のとおり協定する。

（災害の定義）

第1条 この協定において「大規模災害」とは、災害対策基本法第23条の規定により山形県災害対策本部を設置する災害が発生し、警察等の公的機関のみでは十分な応急措置を講ずることができないものをいう。

（業務の指示）

第2条 協定第3条に基づき出動した警備員の具体的な業務については、当該業務実施地域を管轄する警察署長が指示するものとする。

2 前項により出動した警備員は、当該業務を実施する現場及びその周辺にいる警察官と緊密な連携を図り、警備業務を実施するものとする。

3 警備業者は、第1項の業務が完了したときは、速やかに、警察署長に業務完了の報告を行うものとする。

（出動警備員）

第3条 協定第3条第2項に定める出動警備員は、次のとおりとする。

(1) 交通誘導警備業務を実施する警備員は、原則として、警備員等の検定に関する規則（昭和61年国家公安委員会規則第5号）に定める交通誘導警備の検定に合格した者、又は、継続して2年以上、主として当該警備業務に従事している者とする。

(2) 前号以外の業務については、出動警備員の中に、継続して2年以上当該警備業務に従事し、かつ、専門的な知識及び技能を有する者を含むものとする。

（費用の算出）

第4条 協定第7条第1項の規定により、乙が甲に請求する費用は、当該地域における通常の費用を基準として、甲乙協議のうえ決定するものとする。

（訓練の指導）

第5条 甲は乙に対し、協定第10条による訓練に対し、必要な指導助言をすることができるものとする。

（協議）


第6条 この協定の解釈に疑義が生じたとき、又はこの協定に定めのない事項については、その都度、甲乙協議して定めるものとする。

この協定を証するため、本書2通を作成し、甲乙それぞれ記名押印の上、各1通を保有する。

平成9年10月14日

甲 山形県警察本部生活安全部長

工藤英雄



乙 社団法人山形県警備業協会会長

須藤泰治



災害時における棺及び葬祭用品の供給並びに遺体の搬送等の協力に関する協定

山形県（以下「甲」という。）と山形県葬祭業協同組合（以下「乙」という。）及び全日本葬祭業協同組合連合会（以下「丙」という。）は、山形県内において地震、風水害その他の災害が発生した場合における棺及び葬祭用品の供給並びに遺体の搬送等の協力に関し、次のとおり協定を締結する。

(総則)

第1条 この協定は、災害が発生した市町村（以下「市町村」という。）から甲に対して棺及び葬祭用品の供給並びに遺体の搬送等の円滑な実施に関する協力の要請があったとき、乙及び丙（以下「乙等」という。）の甲に対する協力に関し、必要な事項を定めるものとする。

(協力業務)

第2条 本協定において、甲が乙等に協力を要請する業務は、次に掲げる事項とする。

- (1) 棺及び葬祭用品の供給並びに作業等の役務の提供（以下「棺及び葬祭用品等」という。）
- (2) 遺体の搬送
- (3) その他、甲の要請により乙等が応じられる事項

2 前項第1号に規定する棺及び葬祭用品については、別に定める。

(協力要請)

3条 甲は、災害時において市町村から棺及び葬祭用品の供給並びに遺体の搬送等の協力の要請を受け、必要があると認めるときは、乙に対して協力を要請することができる。ただし、乙が対応できない場合等は、丙に対して直接協力を要請することができる。

2 前項の規定による甲から乙等に対する要請は、原則として文書によるものとする。ただし、緊急を要するときは、口頭により行い、後日速やかに要請文書を送付するものとする。

3 乙は、甲から要請を受けたときは、必要に応じて丙に対して協力を求めることができる。

4 第1項の規定による甲から乙等への要請文書は、別に定める。

(要請に対する措置)

第4条 乙等は、甲から前条第1項の規定による要請を受けたときは、要請事項について適切な措置を講ずるとともに、応諾の可否を速やかに甲に通知するものとする。

2 甲は、乙等から前項の通知を受けたときは、その旨を速やかに市町村へ通知するものとする。

(協力の実施)

第5条 乙等は、第3条第1項の規定による要請を受けたときは、やむを得ない事由のない限り協力するものとする。

2 調達した棺及び葬祭用品は、甲が指定する引渡し場所まで乙等が搬送するものとする。

(引渡し)

第6条 甲は、前条第2項の引渡し場所に職員を派遣し、棺及び葬祭用品を確認して引渡しを受けるものとする。

2 甲は、前項の規定による引渡しを受けることを市町村に代行させることができるものとする。

(燃料確保の支援)

第7条 甲は、この協定に基づき実施する業務の用に供する乙等の車両に係る燃料の確保を支援するものとする。

(報告)

第8条 乙等は、甲からの要請により第2条第1項各号に掲げる業務を実施したときは、速やかに実施内容を甲に報告するものとする。

2 甲は、この協定に基づく棺及び葬祭用品の確保が円滑に行われるよう、必要と認めるときは、乙等に対し、棺及び葬祭用品の確保可能数量等の報告を求めることができるものとする。

(費用の負担)

第9条 乙等がこの協定に基づき実施した業務に要した費用は、甲が負担するものとする。

2 前項の費用の価格は、災害発生時の直前における適正価格を基準として甲と乙等が協議して定めるものとする。ただし、前項の規定により甲が負担する棺及び葬祭用品等の費用は、原則として、山形県災害救助法施行細則(昭和35年1月山形県規則第4号)に規定する埋葬の費用を限度とする。

(守秘義務)

第10条 乙等は、この協定による業務を通じて知り得た個人情報を第三者に漏らしてはならない。

(連絡責任者)

第11条 この協定に関する連絡責任者は、別に定める。

(被災した他の都道府県への応援)

第12条 甲が、被災した他の都道府県に対する応援を行うため、乙に第2条第1項各号に掲げる業務の協力要請を行った場合は、乙は可能な限り甲に協力するものとする。

(協議事項)

第13条 この協定に定めのない事項及びこの協定の実施について疑義が生じたときは、その都度、甲及び乙等が協議して決定するものとする。

(効力)

第14条 この協定は、協定締結の日から効力を有するものとし、甲乙丙のいずれかが文書をもって協定の終了を通知しない限り、その効力を有するものとする。

この協定の締結を証するため、本書3通を作成し、甲乙丙記名押印の上、各自その1通を保有する。

平成29年2月1日

甲 山形県山形市松波二丁目8番1号
山形県知事 吉村 美栄



乙 山形県東根市宮崎二丁目1番3
山形県葬祭業協同組合
理事長 青柳 春美



丙 東京都港区港南二丁目4番12号
港南YKビル4階
全日本葬祭業協同組合連合会
会長 松井 昭



災害時における被災動物対策に関する協定書

山形県（以下「甲」という。）と社団法人山形県獣医師会（以下「乙」という。）とは、災害時における被災動物（ペット）対策について、次のとおり協定を締結する。

（趣旨）

第1条 この協定は、山形県地域防災計画に基づき、災害時の被災動物（ペット）対策を円滑に実施するため、甲が行う被災動物（ペット）対策に対する乙の協力に関し、必要な事項を定めるものとする。

（避難所等への獣医師の派遣）

第2条 甲は、必要に応じ乙に対して避難所等への獣医師の派遣を要請するものとし、乙は、甲の要請に基づく獣医師の派遣に努めるものとする。

（動物の適正な飼養に関する指導、助言）

第3条 甲、乙は市町村等と連携し、飼い主とともに避難所等へ避難した動物の適正な飼養に関する指導、助言等必要な措置を行う。

（被災地域における動物の保護）

第4条 甲、乙は市町村等と連携し、負傷動物又は放し飼いの状態にある動物の保護、収容を行う。

（相談窓口の設置）

第5条 甲、乙は市町村等と連携し、ペット相談窓口を開設するものとする。

（連絡責任者）

第6条 この協定に関する連絡責任者は、甲については総務部危機管理室総合防災課長とし、乙については事務局長とする。

（協議）

第7条 この協定に定めのない事項及びこの協議に疑義が生じた場合は、甲、乙協議のうえ決定するものとする。

この協定の締結を証するため、本協定書2通を作成し、甲、乙が記名押印のうえ、それぞれ1通を保有する。

平成19年2月9日

甲 山形市松波二丁目8番1号
山形県知事 齋藤 弘

乙 山形市吉原二丁目8番6号
社団法人山形県獣医師会
会 長 勝見 晟

災害時の協力に関する協定書

山形県（以下「甲」と言う。）と東北電力株式会社山形支店（以下「乙」と言う。）は、災害時の協力に関し、次のとおり協定を締結する。

（災害情報の提供）

第1条 甲、乙は、それぞれ相互に迅速に災害情報を提供するものとする。

2 乙は、大規模な停電等が発生した場合、停電地域、停電戸数、停電の原因、停電発生時間、復旧時間等の情報を甲に提供するものとする。

（県災害対策本部への社員の派遣）

第2条 震度6弱以上の大規模地震及び台風等による大規模な災害が発生、あるいは発生の恐れがあり、甲が災害対策本部を設置した場合、乙は甲からの要請を待つことなく、甲が設置した災害対策本部に社員を派遣するものとする。

2 派遣された社員は、災害情報の収集・伝達等に関する窓口となり、必要に応じ各種調整を図るものとする。

（復旧順位）

第3条 災害により大規模な停電が発生した場合、乙は医療機関（総合病院）、県庁、消防署等の拠点施設への電力復旧を優先して実施するものとする。

2 前項の電力復旧にあたり、電源車の使用については、乙の判断によるものとする。

（復旧作業に対する協力）

第4条 なだれや土砂災害等により甲が管理する道路が通行不能となり、乙の電力復旧作業に支障をきたした場合、甲は当該区間の迅速な道路復旧作業に努めるものとする。

（資材置場等の確保に対する協力）

第5条 災害時において、乙の電力復旧作業に必要な資材置場や駐車場が確保できない場合、甲は乙の要請に協力するよう努めるものとする。

（自衛隊の派遣要請）

第6条 電力復旧作業を行ううえで自衛隊の派遣が必要と認められる場合、乙は甲に対し自衛隊の派遣要請を依頼し、甲は乙からの要請に基づき迅速に対応するものとする。

（協議）

第7条 この協定に定めのない事項及び疑義が生じた場合は、甲、乙協議のうえ決定するものとする。

この協定を証するため、甲、乙記名押印のうえ各自1通を保有するものとする。

平成19年3月22日

甲 山形市松波二丁目8-1
山形県知事 齋藤 弘

乙 山形市本町二丁目1-9
東北電力株式会社
執行役員山形支店長 加藤 博



災害時における非常用水等の確保に関する協定

山形県（以下「甲」という。）と山形県さく井技術協会（以下「乙」という。）は、災害時における非常用水等の確保（以下「水支援」という。）に関し、次のとおり協定を締結する。

（趣 旨）

第1条 この協定は、大規模災害時（震度5弱以上の地震、風水害、雪害、渇水等による緊急事態）における「水支援」に関して、乙の甲に対する協力に関し、必要な事項を定めるものとする。

（応援協力の要請）

第2条 甲は、所管する公共施設その他緊急避難場所施設等への「水支援」が必要と判断した時は、乙に対し、応援協力を要請することができるものとする。

2 甲の要請の方法は、乙に対し、施設の場所、規模、期間、その他必要と認める事項を文書（別記様式1）をもって行うものとする。ただし、緊急を要する場合は、口頭または電話により要請し、事後、速やかに文書を提出するものとする。

（応援協力の実施）

第3条 乙は、甲からの要請を受けたときは、出来る限り速やかに現地調査を行い、次に掲げる「水支援」の具体的な方法を記載した文書（別記様式2）を甲に報告するものとする。

- (1) 用水確保の手段（新規井戸掘削、既設井戸の利用、用水の運搬等）
- (2) 用水施設の規模、内容
- (3) その他の必要な事項

（経費の負担）

第4条 甲は、乙が前条の「水支援」に要した経費を負担するものとする。

2 前項に規定する費用は、乙はこの協定に基づく応援協力が社会貢献活動であることを理解し、甲乙協議のうえ決定するものとする。

（応援協力の実施体制）

第5条 乙は、あらかじめ応援協力実施体制編成表（別記様式3）を作成し、甲に報告するものとする。なお、それらに変更が生じた場合、乙は速やかに甲に報告するものとする。

（連絡窓口）

第6条 この協定に関する連絡窓口は、甲においては山形県生活環境部危機管理・くらし安心局危機管理課、乙においては山形県さく井技術協会事務局とする。

(その他)

第7条 この協定に定めのない事項又はこの協定の定める事項に関し疑義や変更が生じた場合は、甲乙協議の上決定するものとする。


(適用)

第8条 この協定は、平成24年3月30日から適用する。



この協定の締結を証するため、本書2通を作成し、甲乙記名押印の上、各1通を保有する。

平成24年 3月30日

甲 山形市松波二丁目8番1号
山形県知事 吉村 美栄



乙 山形県さく井技術協会
会長 高田 信



別記様式1 (第2条関係)

第 号
年 月 日

山形県さく井技術協会長 殿

山形県知事

災害時における水支援に関する協力要請書 (第 報)

災害時における非常用水等の確保に関する協定第2条に基づき、次のとおり協力を要請
します。

要請担当者	職名 (部 課) 氏名 連絡先電話番号
電話、ファクシミリ等 による要請の日時	年 月 日 () 時 分 頃
要請理由	
要請の場所 (施設の場所)	住 所 (施設名)
要請の規模	
要請期日又は期間	期日 年 月 日 期間 年 月 日 ~ 年 月 日
備 考	

別記様式2 (第3条関係)

第 号
年 月 日

山形県知事 殿

山形県さく井技術協会長



災害時における水支援に関する現地調査報告書

協力要請のあった「水支援」に係る現地調査について、災害時における非常用水等の確保に関する協定第3条に基づき、次のとおり報告します。



要請書番号及び日時		年 月 日付け 第 号 (第 報)
現地調査実施 期日又は期間		期日 年 月 日 期間 年 月 日 ~ 年 月 日
現地調査の場所 (施設の場所)		住 所 (施設名)
現 地 調 査 結 果	用水確保の手段	
	用水施設の 規模、内容	
報 告 担 当 者		氏 名 連絡先電話番号
備 考		

別記様式3 (第5条関係)

災害時における水支援に関する応援協力実施体制編成表

会社名	住所 TEL・FAX	総括責任者 氏名 自宅 TEL 携帯電話	副責任者 氏名 自宅 TEL 携帯電話	動員可能者数	考 備

災害時における環境調査に関する協定書

山形県（以下「甲」という。）と一般社団法人山形県計量協会（以下「乙」という。）とは、災害時における環境調査に関し、次のとおり協定を締結する。

（趣旨）

第1条 この協定は、災害時において化学物質等が環境中に漏えいしたことなどにより必要となった環境調査業務に関し、甲が乙に対して協力を求めるにあたり必要な事項を定めるものとする。

（定義）

第2条 この協定において「化学物質等」とは、人の健康や環境に影響を及ぼし、又は及ぼすおそれのある物質、その他甲が必要があると認めるものとする。

（要請）

第3条 甲は、災害時における環境の調査を行うために乙の協力を得る必要があるときは、乙に対して協力を要請する。

2 前項の規定による甲の要請は、様式第1号により文書で行う。ただし、文書による要請ができない事情があるときは、口頭又は電話等により要請した後、速やかに文書を送付するものとする。

（業務の内容）

第4条 この協定により、甲が乙に対し協力を要請する環境調査業務は、次のとおりとする。

- (1) 水、大気及び土壌等の試料の採取
- (2) 採取した試料の測定及び分析
- (3) 調査地点周辺状況の情報収集
- (4) 前各号に掲げるもののほか、甲が特に必要と認める事項

（業務の実施）

第5条 乙は、甲から第3条の規定により協力要請を受けたときは、可能な限りこれに応ずるものとし、乙の環境計量証明部会に所属する会員（以下「会員」という。）に対し第4条に規定する環境調査業務を他に優先して実施させるものとする。

2 乙は、環境調査業務を実施させる会員を定めたときは、甲に速やかに報告するものとする。

（環境調査結果の報告）

第6条 乙は、第4条に規定する環境調査の結果について、環境調査終了後直ちに電子メール等により甲に報告するものとする。ただし、これらにより報告することができない事情があるときは、口頭又は電話等により連絡した後、速やかに文書を送付するものとする。

（業務完了報告）

第7条 乙は、第5条に規定する業務を終了したときは、様式第2号により報告するものとする。

(費用の負担)

第8条 第5条の規定により乙の会員が実施した業務に要した費用は、甲が負担するものとする。

2 前項の費用は、災害時直前における適正価格を基準として、甲乙協議のうえ決定するものとする。

(会員の協力体制の整備)

第9条 乙は、甲に円滑に協力できるよう、会員の調査・分析体制を把握し、あらかじめ甲に報告するとともに協力体制及び情報等伝達体制の整備に努めるものとする。

2 甲は、必要と認めるときは、前項の調査・分析体制について乙に報告を求めることができるものとする。

(協議)

第10条 この協定に定めるもののほか、必要な事項については、その都度甲乙協議のうえ定めるものとする。

(有効期間)

第11条 この協定は、締結の日からその効力を有するものとし、甲若しくは乙が文書をもって協定の終了を通知しない限り、その効力を継続するものとする。

この協定を証するため本書2通を作成し、甲乙各1通を保有するものとする。

平成27年6月29日

甲 山形市松波二丁目8番1号
山形県知事 吉村美栄子

乙 山形市松栄二丁目2番1号
一般社団法人山形県計量協会
会長 小林信治

様式第1号

平成 年 月 日

一般社団法人山形県計量協会
会長 ○ ○ ○ ○ 様

山形県知事 ○ ○ ○ ○

災害時における環境調査の協力要請書

災害時における環境調査に関する協定書第3条により、下記のとおり協力を要請します。

記

災害の状況及び協力を要請する事由	
調査地点	
調査内容	
調査期間	平成 年 月 日 ~ 平成 年 月 日
その他参考となる事項	

【担当・報告先】

担当 環境エネルギー部水大気環境課 担当者：
連絡先 電話：023-630- (直通) 携帯：
FAX：023-630- E-mail：

様式第2号

平成 年 月 日

山形県知事 ○ ○ ○ ○ 殿

一般社団法人山形県計量協会
会長 ○ ○ ○ ○

災害時における環境調査業務完了報告書

災害時における環境調査業務が完了したので、災害時における環境調査に関する協定書第7条に基づき報告します。

記

調査地点	
調査内容及び調査結果概要	別添のとおり。
調査期間	平成 年 月 日 ~ 平成 年 月 日
調査に要した人員、車両、資機材等	別添のとおり。
その他参考となる事項	

【担当者・連絡先】

担当

連絡先 電話：

FAX：

(直通)

携帯：

E-mail：



大規模災害時における被災者支援に関する協定書

山形県（以下、「甲」という。）と山形県行政書士会（以下、「乙」という。）とは、大規模災害時における被災者支援に関し、次のとおり協定を締結する。

（目的）

第1条 この協定は、山形県内で地震災害、大雨洪水災害、風災害、雪害等の自然災害並びに火災等の大規模災害が発生した場合（以下、「大規模災害時」という。）において、被災者支援のための行政書士が関与できる業務を相互に協力して実施することに関して必要な事項を定めることを目的とする。

（行政書士業務及び相談）

第2条 この協定において「行政書士業務及び相談」とは次に掲げる事項とする。

- (1) 罹災証明書申請書類に関する業務
- (2) 廃車手続等の自動車登録申請書類に関する業務(但し、業務用自動車は原則除く。)
- (3) 相続及び遺言関係書類に関する相談
- (4) 許認可申請全般に関する相談
- (5) 権利義務・事実証明関係書類に関する相談
- (6) その他、行政書士法に定める相談全般

（支援業務の要請）

第3条 甲は、大規模災害時において、被災者支援のため甲が必要と認める場合は、乙に対して前条に規定する行政書士業務及び相談の実施を要請することができる。

- 2 前項の規定による要請は、原則として大規模災害時支援要請書（別記様式）により行うものとする。ただし、緊急を要するときは電話、ファクシミリ等の方法により行い、後日速やかに大規模災害時支援要請書を送付するものとする。

（行政書士の派遣）

第4条 乙は、前条第1項の規定により要請を受けた場合、速やかに乙の会員の中から行政書士業務及び相談に従事する者を選定し、甲の要請場所に派遣するものとする。

- 2 ただし、乙は諸般の事情により乙の会員のみによる対応が困難な場合は、乙の会員でない行政書士を派遣することができる。

（連絡調整）

第5条 甲及び乙は、連絡体制を整え、被災者支援に支障の無いように、市町村と実施場所等の調整及び支援活動の広報等に努めるものとする。

(費用負担)

第6条 行政書士業務及び相談は無料とし、被災者からは報酬を受け取らないものとする。
2 当該業務等に必要経費は、乙が負担するものとする。ただし、許認可申請等に添付する印紙代、県証紙代及び諸証明交付手数料等の実費は、相談者(業務上の依頼者)の負担とする。

(損害への対応)

第7条 行政書士業務及び相談を行う際、乙又は乙の会員に損害が生じた場合、甲の責めに帰すべき事由によらないものについては、乙の責任において対処する。

(有効期間)

第8条 この協定の有効期間は、協定締結の日から平成30年3月31日までとする。
ただし、有効期間の1か月前までにこの協定の解除又は変更について、甲及び乙のいずれからも何らかの意思表示がないときは、この協定は更に1年間延長されるものとし、その後においても同様とする。

(協議)

第9条 この協定に定めのない事項又はこの協定の解釈に疑義が生じた場合については、甲乙が協議の上、定めるものとする。

この協定の締結を証するため、本書2通を作成し、甲乙それぞれ署名の上、各々1通を保有する。

平成29年3月13日

甲 山形県山形市松波二丁目8番1号
山形県知事

吉村美栄子

乙 山形県山形市荒楯町一丁目7番8号
山形県行政書士会
会長

縮 修二

第 号
平成 年 月 日

大規模災害時支援要請書

山形県行政書士会長 殿

山形県知事

印

大規模災害時における被災者支援に関する協定書第3条の規定に基づき、次のとおり要請します。

記

要 請 内 容	
場 所	
期 間	平成 年 月 日 () ~ 平成 年 月 日 ()
備 考	

派遣先担当者	所属 職名 氏名 電話番号
派遣先要請日時	平成 年 月 日 () 時 分頃

避難所用間仕切りシステムの供給等に関する協定

山形県（以下「甲」という。）と特定非営利活動法人ボランティア・アーキテクト・ネットワーク（以下「乙」という。）とは、避難所用間仕切りシステム（以下「間仕切りシステム」という。）の供給等に関し、次のとおり協定を締結する。

(趣旨)

第1条 本協定は、災害時において甲及び乙が相互に協力し、県民の避難生活の早期安定を図るために、乙の代表者の考案による間仕切りシステムの円滑な供給体制に関し、必要な事項を定める。

(要請等)

第2条 甲は、甲又は山形県内の市町村（以下「市町村」という。）において、災害時に避難所に間仕切りシステムを設置する必要があるときは、乙に対して次の事項を要請することができる。

(1) 間仕切りシステムに係る資材（以下「資材」という。）の調達

(2) 間仕切りシステムの設置に係る指導

(3) その他間仕切りシステムの供給等に係る必要な事項

2 甲は、甲又は市町村が行う災害に備えた訓練時又は会議時に、乙の支援が必要と認めるときは、乙に対して前項各号の要請を行うことができる。

3 甲は、間仕切りシステムについて改善を要すると認めた場合は、乙に対して改善を要請することができる。

4 前3項の要請は、原則として様式1により行うものとする。ただし、緊急を要するときは電話その他の方法によって要請を行い、事後速やかに様式1を提出するものとする。

(協力等)

第3条 乙は、前条第1項の要請を受けたときは、直ちに甲との間で協議を開始し、当該要請に必要な協力を行うものとする。

2 乙は、前条第2項の要請を受けたときは、直ちに甲との間で協議を開始し、マニュアル等の作成、設置作業の指導等を実施するものとする。

3 乙は、前条第3項の要請を受けたときは、速やかに甲との間で間仕切りシステムの効果的な改善について検討を行うとともに、必要な改善を行うものとする。

4 乙は、前3項の要請を受けたときは、その実施事項について様式2により甲に報告するものとする。ただし、緊急を要するときは電話その他の方法によって報告し、事後速やかに様式2を提出するものとする。

(引渡し)

第4条 間仕切りシステムの引渡し場所は、甲又は市町村と乙が協議の上定めるものとする。

2 引渡しの場所までの資材の運搬は、乙又は乙が委託する者が行うものとする。ただし、乙又は乙が委託する者が資材の運搬を行うことができない場合は、甲又は甲が指定する者が行うものとする。

(間仕切りシステムの設置)

第5条 間仕切りシステムの設置に係る作業は、避難所を運営する者又は甲が指定する者が、乙の指導により行うものとする。

(費用)

第6条 乙が供給した間仕切りシステムの代金及び引渡し場所までの運搬に係る費用は、甲又は市町村が負担するものとする。

2 乙が供給した間仕切りシステムの価格は、災害発生直前における適正な価格（災害発生前の取引については取引時の適正な価格）とする。

3 第1項の費用の具体的な内容、請求及び支払方法等詳細については、甲又は市町村と乙が協議の上、別途定める。

(車両の通行)

第7条 甲は、乙が間仕切りシステムを供給する際には、車両を緊急又は優先車両として通行できるよう支援するものとする。

(協議等)

第8条 この協定に定めのない事項又は疑義が生じた事項については、甲及び乙が協議のうえ、その都度決定するものとする。

(協定の効力及び更新)

第9条 この協定は、協定締結の日から平成30年3月31日まで効力を有する。ただし、この協定の期間満了の日の1箇月前までに協定を更新しない旨の文書による意思表示がない場合は、期間満了の日の翌日から更に1年間同一の条件をもって更新されるものとし、以降もこれと同様とする。

(連絡窓口)


第10条 甲及び乙は、相互の連絡、情報提供等を円滑に行うため、事前に連絡責任者を定め、相互に連絡するものとする。

2 甲及び乙は、連絡責任者等に変更が生じた場合は、その都度、連絡するものとする。

この協定の締結を証するため、本書2通を作成し、甲乙記名押印の上、各自その1通を保有する。

平成29年3月30日

甲 山形県山形市松波二丁目8番1号
山形県知事 吉村 美栄子



乙 東京都世田谷区松原五丁目2番4号
特定非営利活動法人
ボランティア・アーキテクトネットワーク
代表者 坂 茂



(様式1)

年 月 日

特定非営利活動法人

ボランティア・アーキテクト・ネットワーク 代表 様

山形県知事

避難所用間仕切りシステムの供給に関する要請書

避難所用間仕切りシステムの供給等に関する協定第2条第1項の規定に基づき、次のとおり要請します。

記

1 災害及び間仕切りシステム供給を必要とする状況

2 供給を必要とする内容等

要請期日	数量	運搬先	備考欄

(様式2)

年 月 日

山形県知事 様

特定非営利活動法人

ボランティア・アーキテクト・ネットワーク 代表

完了報告書

避難所用間仕切りシステムの供給等に関する協定第3条第1項の規定に基づき、次のとおり供給が完了しましたので、報告します。

1 間仕切りシステム供給完了内容

引渡し日時	数量	運搬先	備考



都市ガス災害対策に関する覚書

(目的)

第1条 この覚書は、都市ガスに起因する火災、爆発、漏えい等の災害(以下「災害」という。)が発生し、又は発生するおそれがある場合、山形市消防本部(以下「消防本部」という。)、山形警察署(以下「警察署」という。)及び山形瓦斯株式会社(以下「山形ガス」という。)が相互協力し、応急対策の万全を期することを目的とする。

(適用範囲)

第2条 適用範囲は、次の各号に掲げるものとする。

- 1 消防法施行令(昭和36年政令第37号)第21条の2第1項に規定する防火対象物とする。
- 2 その他、消防本部、警察署及び山形ガス(以下「3者」という。)が必要と認める防火対象物とする。

(災害予防対策)

第3条 災害発生の未然防止のために、次の各号に掲げる事項を行うものとする。

1 連絡会議

3者は、必要に応じ連絡会議を開催するものとする。

2 共同点検等

前条に掲げる防火対象物について、共同点検等を要すると認めるときは、3者が協議のうえ実施するものとする。

3 資料の提出

山形ガスは、前条に掲げる防火対象物のガス配管図、シャ断装置設置図及び保安規程、同細則、その他災害応急対策上必要な資料並びに山形ガスの緊急出動体制及び応急活動体制図を消防本部、警察署に提出するものとする。

4 防災訓練

3者は、防火管理者及びガス使用者等の協力を得て各種の応急対策を迅速かつ適切に遂行するため、災害を想定して随時防災訓練を実施するものとする。

(災害応急対策)

第4条 この覚書にもとづく災害が発生し、又は発生するおそれがある場合、災害発生を防御し、災害の拡大を防止するため、次の各号に掲げる事項を行うものとする。

1 通報及び連絡

(1) 消防本部(119番)あるいは警察署(110番)が災害の通報を受けた場合は、速やかに山形ガス及び関係機関へ通報、連絡をするものとする。

(2) 山形ガスが災害の通報を受けた場合は、災害の程度に応じて消防本部、警察署及び関係機関へ連絡をするものとする。

2 出 動

3者は、災害通報を覚知したときは速やかに出動するものとする。

3 任務分担

(1) 緊急しゃ断

山形ガスは、ガスの供給をしゃ断する。ただし、消防本部は、緊急やむを得ないと判断したときは、ガス供給の緊急しゃ断をすることができる。

(2) 緊急しゃ断の連絡

消防本部は、前号の措置を行ったときは速やかに山形ガスへ連絡するものとする。

(3) 作業機材の管理委託

山形ガスは、ガス供給しゃ断作業機材を消防本部に管理委託するものとする。

(4) 警戒区域の設定

消防本部は、災害状況を十分考慮して警戒区域を設定するものとする。

(5) 避難誘導等

消防本部及び警察署は、警戒区域内の住民の適切な避難誘導を行うとともに、一般車両の通行等を規制するものとする。

(6) ガスの供給再開

山形ガスは、災害の危険がないと判断したときはガスの供給を再開するものとする。

4 現場調整

(1) 指揮者等

3者の指揮者又は責任者は、識別できる服装又は腕章等を着用するものとする。

(2) 総合調整

3者は、連携を密にし現場活動の円滑な推進を図るため総合調整を行い、それぞれ、必要な措置を講じるものとする。

(協 議)

第5条 この覚書に定めのない事項及び疑義が生じた場合は、3者協議して定める。

附 則

この覚書は、昭和56年5月1日から適用する。

この覚書の確実を期するため、本書3通を作成し3者各1通を保有する。

昭和56年4月30日

山形市消防本部

消防長 工 藤 忠 吉

山形県山形警察署

署 長 池 田 昭

山形瓦斯株式会社

取締役社長 中 村 喜兵衛

航空機の搜索救難に関する協定

第1章 総 則

(目的)

第1条 この協定は、関係機関の合意により、国際民間航空条約第12附属書(搜索救難に関する標準及び勧告された方式)に準拠して、東京搜索救難区における航空機の搜索救難を迅速、かつ、適確に実施するための手続き等を定めることを目的とする。

(関係機関の協力)

第2条 警察庁、防衛庁、運輸省(航空局)、海上保安庁、及び消防庁は、航空機の搜索救難に関する関係機関として、その実施のため相互に密接に協力する。

(搜索救難に関する条約等)

第3条 航空機の搜索救難に関する手続等については、この協定に定めるもののほか、第12附属書の規定による。

第2章 救難調整本部

(救難調整本部)

第4条 東京搜索救難区の救難調整本部を運輸省東京空港事務所に置く。

2 救難調整本部においては、航空機の搜索救難に関する業務を有効に促進するため必要な連絡及び調整について関係機関が随時必要な協議を行う。

3 前項の協議は、運輸省航空局長又はその指名する職員が主宰する。

(救難調整本部の業務の委任)

第5条 航空局長は、前条第1項の規定にかかわらず、搜索救難を行うべき区域の位置、範囲等を勘案し、必要があると認められるときは、その都度指定する空港事務所において救難調整本部の業務の一部又は全部を行わせることができる。

2 前項の業務は、当該空港事務所の長又はその指名する職員が主宰する。

3 航空局長は、第1項の指定を行ったときは、速かにその旨を必要な関係機関に通知する。

第3章 手 続

(情報資料の交換)

第6条 関係機関は、搜索救難の実施のために利用し得る組織、要員、装備その他の必要な事項に関する情報資料を相互に交換する。

(措置の基準)

第7条 航空機の搜索救難を必要とする状態(以下「緊急状態」という。)を次の三段階に分け、段階別及び機関別の措置の基準は別表の通りとする。

- 1 不確実の段階
- 2 警戒の段階
- 3 遭難の段階

(関係機関等の措置)

第 8 条 前条の規定により通報を受けた関係機関は、その通報を尊重して所要の措置をとるとともに、速かにその旨を救難調整本部に通報する。

救難作業を打ち切ろうとするときも同様である。

- 2 救難機関が前条の規定によらないで、緊急状態を知り、所要の救難措置をとったときは、速かにその旨を救難調整本部又は最寄の航空保安官署に通報する。

(適切な救難措置)

第 9 条 救難調整本部及び関係機関は、第 7 条の措置の基準にこだわって、適切な措置をとる時期を失することとならないよう特に留意する。

(駐留米軍に対する要請)

第 10 条 駐留米軍救難機関に対する航空機の出動要請は、救難調整本部において行う。

(自衛隊に対する要請)

第 11 条 航空機の搜索救難のためにする自衛隊法第 83 条第 1 項の規定に基づく要請は、救難調整本部において統一的に行う。ただし、時宜により関係機関も行うことができる。

(事故調査に対する協力)

第 12 条 救難機関は、その救難作業を実施するに当っては、遭難航空機の状態、現場附近における痕跡その他事故の原因調査に必要な資料の保存に留意するものとする。やむを得ず現場に変更を加える場合においては、でき得る限り写真撮影その他の方法により記録をとり、事故調査機関に協力する。

第 4 章 雑 則

(会 議)

第 13 条 関係機関は、この協定の改正その他航空機の搜索救難に関し、協議し、又は連絡するため関係機関の会議を開く必要があると認めるときは、何時でも、航空局長に議題を示して会議の開催を求めることができる。

- 2 航空局長は、前項の要求があったときは、できるだけ速かに会議を招集する。

- 3 前項の会議は、航空局長又はその指名する職員が主宰する。

(実施細目)

第 14 条 関係機関の連絡及び調整のための通信要領その他この協定の実施細目は、関係機関の担当者の協議によって定める。

附 則

- 1 この協定は、昭和 40 年 3 月 18 日から施行する。
- 2 昭和 27 年 8 月 8 日発足した航空救難組織設立準備委員会が作製し、運輸省航空局、国家地方警察本部、国家消防本部、自治省、海上保安庁及び保安庁が了解した「航空機の搜索救難に関する暫定組織」は、廃止する。

別 紙

航空機の捜索救難の措置基準

緊急状態		関係機関等	緊急状態を知った機関	救難調整本部(RCC)	関係機関	備考
不 確 実 の 段 階	<ol style="list-style-type: none"> 1 位置通報又は運航状態通報が予定時刻から30分過ぎてもない場合。 2 航空機がその予定時刻から30分(ジェット機にあっては15分)過ぎても目的地に到達しない場合。 		<ol style="list-style-type: none"> 1 第1段通信捜索を行う。 ※1 2 RCCに通報する。 3 可能ならば、当該航空機の利用者に通報する。 	<ol style="list-style-type: none"> 1 情報を検討し、整理する。 2 必要に応じ関係機関に通報する。 		<p>※1 第1段通信捜索とは、計器飛行方式による航空機については、その予定経路上における同機と交信し得る管制機関の有する施設を利用して行う捜索をいい、有視界飛行方式による航空機については、その予定経路上における飛行場について行う捜索をいう。</p>
警 戒 の 段 階	<ol style="list-style-type: none"> 1 第1段通信捜索で当該航空機の情報明らかでない場合。 2 第1段通信捜索開始後30分を経ても当該航空機の情報明らかでない場合。 3 航空機が着陸許可を受けた後、予定時刻から5分以内に着陸せず当該航空機と連絡がとれなかった場合。 4 航空機の航行性能が悪化したか、不時着のおそれがある程でない旨の連絡があった場合。 		<ol style="list-style-type: none"> 1 拡大通信捜索を行う。 2 捜索救難に必要と認められる情報又は資料をRCCに通報する。 3 可能ならば、当該航空機の利用者に通報する。 	<ol style="list-style-type: none"> 1 情報を検討し、整理する。 2 関係機関が捜索救難の準備をするために必要な情報及び関係機関又は救難機関のとした措置を関係機関に通報する。 3 関係機関のとるべき措置を検討して所要の調整を行う。 	<ol style="list-style-type: none"> 1 所要の救難機関の待機に係る措置をとる。 	<p>※2 拡大通信捜索とは当該航空機の到着可能な範囲にある関係機関による捜索をいう。</p>

遭 難 の 段 階	<ol style="list-style-type: none">1 拡大通信捜索で当該航空機の情報が明らかでない場合。2 拡大通信捜索開始後1時間を経ても当該航空機の情報が明らかでない場合。3 当該航空機の搭載燃料が枯渇したか、又は安全に到着するには不十分であると認められる場合。4 当該航空機の航行性能が不時着のおそれがある程悪化したことを示す情報を受けた場合。5 当該航空機が、不時着をしようとしているか、又は既に不時着を行った情報を受けたか若しくはそのことが確実である場合。	<ol style="list-style-type: none">1 収集した情報をRCCに通報する。	<ol style="list-style-type: none">1 情報を検討し、整理して当該航空機の位置を確かめ、又は推定し、状況に基づき捜索区域の範囲を決定する。2 前号の決定の結果を関係機関に通報する。3 関係機関又は救難機関のとした措置及び新しい情報を関係機関に通報する。4 必要に応じ、遭難している航空機からの送信の警戒聴取を続ける立場にある航空機、船舶又は他の機関に聴取を続けることを要請する。聴取を必要としなくなった場合は、その旨を通知する。5 必要に応じ、隣接のRCCに連絡し、及び所要の調整を行う。6 当該航空機の利用者（外国機については、当該航空機の登録国又はその在日公館）に通知する。	<ol style="list-style-type: none">1 所要の救難に係る措置をとる。2 入手した情報をRCCに通報する。	
-----------------------	--	--	--	---	--

山形県防災会議委員・幹事選出機関一覧

(平成 28 年 10 月 6 日現在)

会 長 山形県知事 吉 村 美栄子

委員 区分	所属機関名	委員	幹事	所属機関所在地
1	東北管区警察局	総務監察・ 広域調整部長	災害対策官	仙台市青葉区本町3-3-1
1	東北財務局 山形財務事務所	所 長	財務課長	山形市緑町2-15-3
1	東北厚生局	局 長	総務課長	仙台市青葉区花京院 1-1-20-21F
1	東北農政局	局 長	—	仙台市青葉区本町3-3-1
		—	地方参事官 (山形支局長)	山形市松波1-3-7
1	東北森林管理局	局 長	—	秋田市中通5-9-16
		—	山形森林管理 署 長	寒河江市元町1-17-2
1	東北経済産業局 総務企画部	部 長	総務課長	仙台市青葉区本町3-3-1
1	関東東北産業保安監督 部 東北支部	支 部 長	管理課長	仙台市青葉区本町 3-2-23
1	東北地方整備局	局 長	—	仙台市青葉区二日町9-15
		—	山形河川国道 事務所長	山形市成沢西4-3-55
		—	酒田港湾 事務所長	酒田市光ヶ丘5-20-17
1	東北運輸局	局 長	—	仙台市宮城野区鉄砲町1
		—	山形運輸 支局長	山形市大字漆山字行段 1422-1
1	東京航空局 新潟空港事務所	所 長	—	新潟市東区松浜町 2350-4
		—	東京航空局 山形空港 出張所長	東根市大字羽入字柏原新林 3008
1	酒田海上保安部	部 長	警備救難課長	酒田市船場町2-5-43
1	山形地方气象台	台 長	防災管理官	山形市緑町1-5-77
1	東北総合通信局総務部	部 長	総務課長	仙台市青葉区本町 3-2-23

(山形県環境エネルギー部危機管理・くらし安心局危機管理課)

1	山形労働局	局長	総務課長	山形市香澄町 3-2-1-3F
1	東北防衛局	局長	地方調整課長	仙台市宮城野区五輪 1-3-15
2	陸上自衛隊第6師団	師団長	第3部長	東根市神町南3-1-1
		—	第20普通科連隊長	同上
3	山形県教育委員会	教育長	総務課長	山形市松波2-8-1
4	山形県警察本部	本部長	警備第二課長	同上
5	山形県	副知事	—	同上
5	山形県総務部	部長	人事課長	同上
5	山形県企画振興部	部長	企画調整課長	同上
5	山形県環境エネルギー部	部長	環境企画課長	同上
		危機管理監	危機管理課長	同上
5	山形県子育て推進部	部長	次長(兼)子育て支援課長	同上
5	山形県健康福祉部	部長	健康福祉企画課長	同上
5	山形県商工労働観光部	部長	産業政策課長	同上
5	山形県農林水産部	部長	農政企画課長	同上
5	山形県国土整備部	部長	管理課長	同上
5	山形県会計局	会計管理者	会計課長	同上
5	山形県企業局	企業管理者	総務企画課長	同上
5	山形県病院事業局	病院事業管理者	県立病院課長	同上
6	山形県市長会	会長(東根市長)	事務局長	山形市松波4-1-15
6	山形県町村会	会長(山辺町長)	事務局長	山形市松波4-1-15
6	山形県消防長会	会長(山形市消防本部長)	事務局長	山形市緑町4-15-7
6	(一財)山形県消防協会	会長	—	山形市松山3-14-66
7	東日本旅客鉄道(株)山形支店	支店長	副支店長	山形市香澄町1-1-1
7	東日本電信電話(株)山形支店	支店長	災害対策室長	山形市本町1-7-54
7	日本郵便(株)山形南郵便局	局長	総務部長	山形市白山1-13-8
7	日本銀行山形事務所	所長	企画役補佐	山形市七日町3-1-2

7	日本赤十字社 山形県支部	事務局長	事業推進課長	山形市松波1-18-10
7	日本放送協会 山形放送局	局長	放送部長	山形市桜町2-50
7	東日本高速道路(株)東北支社山形管理事務所	所長	副所長	山形市千石91
7	(公社)山形県トラック協会	会長	専務理事	山形市流通センター 4-1-20
7	東北電力(株) 山形支店	執行役員 山形支店長	企画・総務部長	山形市本町2-1-9
7	山形放送(株)	代表取締役社長	取締役 報道制作局長	山形市旅籠町2-5-12
7	山交バス(株)	代表取締役社長	取締役 総務部長	山形市清住町1-1-20
7	庄内交通(株)	代表取締役社長	常務取締役	鶴岡市錦町2-60
7	(株)山形テレビ	代表取締役社長	技術局長(兼) 技術センター長	山形市城西町5-4-1
7	(一社)山形県医師会	会長	事務局長	山形市松栄1-6-73
7	山形ガス(株)	代表取締役社長	取締役 保安推進部長	山形市白山3-1-31
8	自主防災組織等関係者	2名		
8	NPO法人(要配慮者支援関係)関係者	3名		
8	学識経験者	2名		
8	山形県議会議員	1名		

※「委員区分」については、災害対策基本法第15条第5項第1号から第8号までの規定による。

1 = 指定地方行政機関 2 = 陸上自衛隊 3 = 教育委員会 4 = 警察本部 5 = 県

6 = 市町村及び消防機関 7 = 指定公共機関及び指定地方公共機関

8 = 自主防災組織又は学識経験者

災害対策基本法における関係指定機関一覧

指定行政機関

内閣府、国家公安委員会、警察庁、金融庁、消費者庁、総務省、消防庁、法務省、外務省、財務省、文部科学省、文化庁、厚生労働省、農林水産省、経済産業省、資源エネルギー庁、中小企業庁、国土交通省、国土地理院、気象庁、海上保安庁、環境省、原子力規制委員会、防衛省

指定地方行政機関

沖縄総合事務局、管区警察局、総合通信局、沖縄総合通信事務所、財務局、地方厚生局、都道府県労働局、地方農政局、北海道農政事務所、森林管理局、経済産業局、産業保安監督部、那覇産業保安監督事務所、地方整備局、北海道開発局、地方運輸局、地方航空局、地方測量部及び沖縄支所、管区气象台、沖縄气象台、管区海上保安本部、地方環境事務所、地方防衛局

指定公共機関

国立研究開発法人防災科学技術研究所、国立研究開発法人量子科学技術開発機構、国立研究開発法人日本原子力研究開発機構、独立行政法人国立病院機構、国立研究開発法人農業・食品産業技術総合研究機構、国立研究開発法人森林総合研究所、国立研究開発法人水産総合研究センター、国立研究開発法人土木研究所、国立研究開発法人建築研究所、国立研究開発法人海上・港湾・航空技術研究所、独立行政法人水資源機構、独立行政法人日本高速道路保有・債務返済機構、独立行政法人地域医療機能推進機構、日本銀行、日本赤十字社、日本放送協会、電力広域的運営推進機関、東日本高速道路株式会社ほか5 高速道路株式会社、成田国際空港株式会社ほか2 国際空港株式会社、日本郵便株式会社、東北電力株式会社ほか9 電力株式会社、電源開発株式会社、日本原子力発電株式会社、東京瓦斯株式会社ほか3 瓦斯株式会社、出光興産株式会社ほか6 石油元売事業者、日本通運株式会社ほか4 運送事業者、東日本旅客鉄道株式会社ほか5 旅客鉄道株式会社、日本貨物鉄道株式会社、日本電信電話株式会社、東日本電信電話株式会社、西日本電信電話株式会社、KDDI株式会社、株式会社NTTドコモ、エヌ・ティ・ティ・コミュニケーションズ株式会社、ソフトバンク株式会社、輸出入・港湾関連情報処理センター株式会社、公益社団法人全日本トラック協会、一般社団法人全国建設業協会、公益社団法人日本医師会、一般社団法人日本建設業連合会

指定地方公共機関

(放送関係)

山形放送株式会社、株式会社山形テレビ、株式会社テレビユー山形、株式会社さくらんぼテレビジョン、株式会社エフエム山形

(交通運輸関係)

山交バス株式会社、庄内交通株式会社、山形鉄道株式会社、第一貨物株式会社、公益社団法人山形県トラック協会

(水害予防組合)

月光川水害予防組合

(土地改良区)

最上堰土地改良区、寒河江川土地改良区、泉田川土地改良区、米沢平野土地改良区、吉野川土地改良区、笹川土地改良区、因幡堰土地改良区、最上川土地改良区、日向川土地改良区、大町溝土地改良区、庄内赤川土地改良連合

(医療関係)

一般社団法人山形県医師会

(ガス関係)

山形ガス株式会社、酒田天然ガス株式会社、鶴岡ガス株式会社、寒河江ガス株式会社、新庄都市ガス株式会社、庄内中部ガス株式会社

在形報道機関一覧

社名 電話番号 FAX番号	住所	記者室電話番号 同 FAX番号
朝日新聞社山形総局 TEL : 023-622-4868 FAX : 023-622-4846	〒990-0054 山形市六日町7-10	TEL : 023-630-2961 FAX : 023-624-9289
毎日新聞社山形支局 TEL : 023-622-4201 FAX : 023-628-2011	〒990-0042 山形市七日町5-9-17	TEL : 023-630-2962 FAX : 023-622-0565
読売新聞社山形支局 TEL : 023-624-2121 FAX : 023-624-0730	〒990-9543 山形市松山3-14-69 エフエム山形2階	TEL : 023-630-2963 FAX : 023-635-4235
日本経済新聞社山形支局 TEL : 023-622-2072 FAX : 023-642-8854	〒990-0031 山形市十日町2-4-19 ハーモニー山形ビル6階	TEL : 023-630-2974 FAX : 023-624-2694
産経新聞社山形支局 TEL : 023-623-0241 FAX : 023-628-3018	〒990-0034 山形市東原町3-12-8	TEL : 023-630-2964 FAX : 023-633-3416
河北新報社山形総局 TEL : 023-622-2411 FAX : 023-642-5059	〒990-0025 山形市あこや町3-12-11	TEL : 023-630-2965 FAX : 023-624-7050
共同通信社山形支局 TEL : 023-622-5344 FAX : 023-622-5362	〒990-0047 山形市旅籠町2-5-12 山形メディアタワー	TEL : 023-630-2966 FAX : 023-625-3068
時事通信社山形支局 TEL : 023-631-2157 FAX : 023-641-4958	〒990-0031 山形市十日町1-3-29 山形十日町ビル7階	TEL : 023-630-2967 FAX : 023-631-3921
山形新聞社 TEL : 023-622-4546 FAX : 023-641-3106	〒990-8550 山形市旅籠町2-5-12 山形メディアタワー	TEL : 023-630-2968 FAX : 023-625-4961
荘内日報社山形支局 支局 TEL・FAX : 023-622-4519 本社 TEL : 0235-22-1482 本社 FAX : 0235-22-1427	〒990-2323 山形市桜田東1-13-7	TEL : 023-630-2969 FAX : 023-624-4011
米澤新聞社 本社 TEL (代) : 0238-22-4411 本社 FAX : 0238-24-5554	〒992-0039 米沢市門東町3-3-7	TEL : 023-630-2159 FAX : 023-624-7161
NHK山形放送局 TEL : 023-625-9515 FAX : 023-633-2842	〒990-8575 山形市桜町2-50	TEL : 023-630-2970 FAX : 023-624-4330
山形放送 (YBC) TEL : 023-622-6360 FAX : 023-632-5942	〒990-8555 山形市旅籠町2-5-12 山形メディアタワー	TEL : 023-630-2971 FAX : 023-624-5269
山形テレビ (YTS) TEL : 023-647-1315/TEL (夜間) : 023-643-2821 FAX : 023-644-2496	〒990-8511 山形市城西町5-4-1	TEL : 023-630-2972 FAX : 023-642-1908
テレビユー山形 (TUY) TEL : 023-624-8114 FAX : 023-624-8372	〒990-9536 山形市白山1-11-33	TEL : 023-630-2976 FAX : 023-625-2223
さくらんぼテレビジョン (SAY) TEL : 023-628-3900 FAX : 023-628-3910	〒990-8539 山形市落合町85	TEL : 023-630-2973 FAX : 023-634-9030

土砂災害警戒区域及び土砂災害特別警戒区域 土石流

平成28年04月26日現在

市町村	大字等	箇所番号	箇所名	土砂災害警戒区域		土砂災害特別警戒区域		備考
				告示年月日	告示番号	告示年月日	告示番号	
山形市	蔵王温泉	9-40	祓川	H20/05/02	第 449号	H20/05/02	第 456号	山形市、上山市
山形市	蔵王温泉	9-42	二度川	H20/05/02	第 449号	H20/05/02	第 456号	山形市、上山市
山形市	蔵王温泉	9-43	一度川	H20/05/02	第 449号	H20/05/02	第 456号	山形市、上山市
山形市	蔵王温泉	9-44	酢川	H20/05/02	第 449号	H20/05/02	第 456号	山形市、上山市
山形市	蔵王温泉	9-45-1	上ノ代沢-1	H20/05/02	第 449号	H20/05/02	第 456号	山形市、上山市
山形市	蔵王温泉	9-45-3	上ノ代沢-3	H20/05/02	第 449号	H20/05/02	第 456号	山形市、上山市
山形市	蔵王温泉	9-H01	カリージャ川	H20/05/02	第 449号	H20/05/02	第 456号	山形市、上山市
山形市	上宝沢	9-10	聖ヶ沢	H21/03/24	第 237号	H21/03/24	第 243号	
山形市	関沢	9-24	小谷沢	H21/03/24	第 237号	H21/03/24	第 243号	
山形市	滑川	9-25	反目沢川	H21/03/24	第 237号	H21/03/24	第 243号	
山形市	滑川	9-26	萱場沢川	H21/03/24	第 237号	H21/03/24	第 243号	
山形市	松波	9-48	熊前沢	H21/03/24	第 237号	H21/03/24	第 243号	
山形市	妙見寺、東山形	9-49	前ノ沢	H21/03/24	第 237号	H21/03/24	第 243号	
山形市	下宝沢	9-50	小塩沢川	H21/03/24	第 237号			
山形市	上宝沢	9-51	大塩沢川	H21/03/24	第 237号	H21/03/24	第 243号	
山形市	下宝沢	9-58	宇作	H21/03/24	第 237号	H21/03/24	第 243号	
山形市	松波	9-59-2	小熊ノ沢	H21/03/24	第 237号	H21/03/24	第 243号	
山形市	滑川	9-64	小下沢	H21/03/24	第 237号	H21/03/24	第 243号	
山形市	滑川	9-65	瀬戸ヶ沢川	H21/03/24	第 237号	H21/03/24	第 243号	
山形市	滑川	9-66	盲目沢川	H21/03/24	第 237号	H21/03/24	第 243号	
山形市	下宝沢	9-7	姫沢	H21/03/24	第 237号			
山形市	上宝沢	9-8	オクマン沢	H21/03/24	第 237号			
山形市	上宝沢	9-9	お寺ノ沢	H21/03/24	第 237号	H21/03/24	第 243号	
山形市	滑川	9-H02	赤坂	H21/03/24	第 237号	H21/03/24	第 243号	
山形市	滑川	9-H03	水路沢川	H21/03/24	第 237号	H21/03/24	第 243号	
山形市	山寺	9-2	馬形沢1	H22/04/23	第 427号	H22/04/23	第 429号	
山形市	山寺	9-3	天狗沢-1	H22/04/23	第 427号	H22/04/23	第 429号	
山形市	山寺	9-4	大石沢川	H22/04/23	第 427号			
山形市	山寺	9-5	千手院沢1	H22/04/23	第 427号	H22/04/23	第 429号	
山形市	山寺	9-54	山寺沢	H22/04/23	第 427号			
山形市	山寺	9-55	田代沢	H22/04/23	第 427号	H22/04/23	第 429号	
山形市	山寺	9-6	ねこヶ沢	H22/04/23	第 427号	H22/04/23	第 429号	
山形市	山寺	9-60	地藏堂沢	H22/04/23	第 427号	H22/04/23	第 429号	山形市、天童市
山形市	山寺	9-61	男形沢	H22/04/23	第 427号	H22/04/23	第 429号	
山形市	山寺	9-H04	芦沢川	H22/04/23	第 427号	H22/04/23	第 429号	
山形市	山寺	9-H05	馬形沢2	H22/04/23	第 427号			
山形市	山寺	9-H06	千手院沢2	H22/04/23	第 427号	H22/04/23	第 429号	
山形市	山寺	9-S01	小高次沢	H22/04/23	第 427号			
山形市	切畑	9-12	表沢	H23/08/26	第 730号	H23/08/26	第 731号	
山形市	切畑	9-13	切畑沢1	H23/08/26	第 730号	H23/08/26	第 731号	
山形市	上東山	9-14	上東山沢	H23/08/26	第 730号	H23/08/26	第 731号	
山形市	上東山、高沢	9-15-2	平石水沢-2	H23/08/26	第 730号	H23/08/26	第 731号	
山形市	上東山、高沢	9-15-3	平石水沢-3	H23/08/26	第 730号			
山形市	上東山	9-16	平石沢	H23/08/26	第 730号	H23/08/26	第 731号	
山形市	上東山	9-17	鶯の木沢	H23/08/26	第 730号			
山形市	上東山	9-18	北の沢	H23/08/26	第 730号			
山形市	上東山	9-19	中の沢	H23/08/26	第 730号			
山形市	下東山	9-22	玉ヶ入沢	H23/08/26	第 730号			
山形市	下東山	9-23	三保岡沢	H23/08/26	第 730号			
山形市	下東山	9-62	下東山沢	H23/08/26	第 730号			
山形市	切畑	9-63	切畑沢2	H23/08/26	第 730号	H23/08/26	第 731号	
山形市	双月町、双月新町	9-11	双月沢	H24/03/27	第 329号	H24/03/27	第 333号	
山形市	蔵王成沢、蔵王野際	9-1-1	鳴沢川-1	H24/03/27	第 329号			
山形市	蔵王成沢、蔵王野際	9-1-2	鳴沢川-2	H24/03/27	第 329号	H24/03/27	第 333号	
山形市	青野、高原町、早乙女、塔の前、穂積	9-20-1	青野北沢川	H24/03/27	第 329号			
山形市	青野、高原町、早乙女、塔の前、穂積	9-20-2	青野南沢川	H24/03/27	第 329号			
山形市	上山家町、山家本町、沼の辺町	9-21	山家沢	H24/03/27	第 329号	H24/03/27	第 333号	
山形市	八森	9-35	八森川1	H24/03/27	第 329号	H24/03/27	第 333号	
山形市	八森	9-36	八森川2	H24/03/27	第 329号	H24/03/27	第 333号	
山形市	飯田	9-37	飯田沢1	H24/03/27	第 329号			
山形市	飯田、中桜田	9-38	桜田沢	H24/03/27	第 329号	H24/03/27	第 333号	
山形市	蔵王半郷	9-39	半郷沢	H24/03/27	第 329号	H24/03/27	第 333号	
山形市	飯田	9-52	飯田沢2	H24/03/27	第 329号	H24/03/27	第 333号	
山形市	高原町	9-53	高原沢	H24/03/27	第 329号	H24/03/27	第 333号	
山形市	双月町、双月新町	9-56	和合沢	H24/03/27	第 329号	H24/03/27	第 333号	
山形市	平清水	9-57	猿岡沢	H24/03/27	第 329号	H24/03/27	第 333号	
山形市	岩波	9-68	岩波沢1	H24/03/27	第 329号			
山形市	上桜田、中桜田、東青田	9-69	上桜田沢1	H24/03/27	第 329号	H24/03/27	第 333号	
山形市	上桜田、中桜田、東青田	9-70	水木沢北	H24/03/27	第 329号	H24/03/27	第 333号	
山形市	上桜田、中桜田、東青田	9-71	水木沢南	H24/03/27	第 329号			
山形市	飯田、中桜田	9-72	中桜田沢1	H24/03/27	第 329号	H24/03/27	第 333号	
山形市	飯田、中桜田	9-73	中桜田沢2	H24/03/27	第 329号	H24/03/27	第 333号	
山形市	岩波、小立	9-H09	岩波沢2	H24/03/27	第 329号			
山形市	平清水	9-H10	恥川	H24/03/27	第 329号			
山形市	上東山、高沢	9-15-1	平石水沢-1	H24/08/24	第 846号	H24/08/24	第 849号	
山形市	平清水	9-31	寺沢	H24/08/24	第 846号	H24/08/24	第 849号	
山形市	八森	9-34	太平沢	H24/08/24	第 846号	H24/08/24	第 849号	
山形市	常明寺	9-27	常明寺沢	H25/04/19	第 425号			
山形市	常明寺	9-28	杉の入沢川	H25/04/19	第 425号	H25/04/19	第 428号	
山形市	村木沢	9-30	不動沢1	H25/04/19	第 425号	H25/04/19	第 428号	
山形市	長谷堂、谷地前	9-32	見駒沢川	H25/04/19	第 425号	H25/04/19	第 428号	
山形市	長谷堂	9-33	隔間場沢	H25/04/19	第 425号	H25/04/19	第 428号	
山形市	長谷堂	9-47	鍋谷地沢	H25/04/19	第 425号	H25/04/19	第 428号	
山形市	高原町、上山家町	9-H14	八竜川	H25/04/19	第 425号			
山形市	下宝沢	9-H13	銅宝沢	H26/04/30	第 445号	H26/04/30	第 449号	
山形市	土坂	9-H12	龍山川	H26/10/03	第 853号			
山形市	蔵王温泉	9-41	三度川	H28/04/08	第 419号	H28/04/08	第 421号	山形市、上山市

市町村	大字等	箇所番号	箇所名	土砂災害警戒区域		土砂災害特別警戒区域		備考
				告示年月日	告示番号	告示年月日	告示番号	
山形市	蔵王温泉	9-45-2	上ノ代沢-2	H28/04/08	第 419号	H28/04/08	第 421号	山形市、上山市
山形市	松波	9-59-1	大熊ノ沢	H28/04/08	第 419号	H28/04/08	第 421号	
山形市	山寺	11-22	下萩野戸沢1	H28/04/26	第 485号	H28/04/26	第 487号	山形市、天童市
山形市	山寺	11-23	下萩野戸沢2	H28/04/26	第 485号	H28/04/26	第 487号	山形市、天童市
山形市	山寺	11-26	下萩野戸沢3	H28/04/26	第 485号			山形市、天童市
山形市	上反田	12-H007	要害沢2	H28/04/26	第 485号	H28/04/26	第 487号	山形市、山辺町
米沢市	板谷	01	栗子沢	H20/05/02	第 453号			
米沢市	板谷	02	板谷沢	H20/05/02	第 453号			
米沢市	大沢	03-1	前川	H20/05/02	第 453号	H20/05/02	第 460号	
米沢市	笹野本町	01-065-1	釈迦沢-1	H22/03/30	第 309号			
米沢市	笹野本町	01-065-2	釈迦沢-2	H22/03/30	第 309号	H22/03/30	第 312号	
米沢市	笹野本町	01-066	湯の沢	H22/03/30	第 309号	H22/03/30	第 312号	
米沢市	李山	01-067	芦沢	H22/03/30	第 309号	H22/03/30	第 312号	
米沢市	李山	01-068	滝沢	H22/03/30	第 309号			
米沢市	遠山町	01-074	北の沢	H22/03/30	第 309号	H22/03/30	第 312号	
米沢市	遠山町	01-075	無名沢川	H22/03/30	第 309号			
米沢市	古志田町	01-076	桜谷1	H22/03/30	第 309号	H22/03/30	第 312号	
米沢市	古志田町	01-077	桜谷2	H22/03/30	第 309号			
米沢市	古志田町	01-078	古志田町沢3	H22/03/30	第 309号	H22/03/30	第 312号	
米沢市	笹野町	01-079	境の沢	H22/03/30	第 309号			
米沢市	笹野町	01-080	山の神沢	H22/03/30	第 309号	H22/03/30	第 312号	
米沢市	笹野本町	01-101	上笹野沢	H22/03/30	第 309号			
米沢市	古志田町	01-102	古志田町沢1	H22/03/30	第 309号			
米沢市	笹野本町	01-134	笹野町沢	H22/03/30	第 309号	H22/03/30	第 312号	
米沢市	李山	01-135	笹野本町沢	H22/03/30	第 309号			
米沢市	李山	01-136	山田沢1	H22/03/30	第 309号	H22/03/30	第 312号	
米沢市	李山	01-137	山田沢2	H22/03/30	第 309号			
米沢市	古志田町	01-163	古志田町沢2	H22/03/30	第 309号	H22/03/30	第 312号	
米沢市	万世町桑山	01-063	桑山沢	H23/03/25	第 217号	H23/03/25	第 222号	
米沢市	八幡原	01-084	八幡沢2	H23/03/25	第 217号	H23/03/25	第 222号	
米沢市	万世町梓山	01-091	梓山沢2	H23/03/25	第 217号	H23/03/25	第 222号	
米沢市	万世町梓山	01-092	台山沢	H23/03/25	第 217号	H23/03/25	第 222号	
米沢市	万世町梓山	01-149-1	梓山沢3-1	H23/03/25	第 217号	H23/03/25	第 222号	
米沢市	万世町梓山	01-149-2	梓山沢3-2	H23/03/25	第 217号	H23/03/25	第 222号	
米沢市	万世町梓山	01-150	羽山沢2	H23/03/25	第 217号	H23/03/25	第 222号	
米沢市	万世町梓山	01-151	羽山沢1	H23/03/25	第 217号	H23/03/25	第 222号	
米沢市	万世町梓山	01-153	笹籬沢2	H23/03/25	第 217号	H23/03/25	第 222号	
米沢市	万世町梓山	01-154	笹籬沢	H23/03/25	第 217号			
米沢市	万世町梓山	01-156-1	梓山沢1-1	H23/03/25	第 217号	H23/03/25	第 222号	
米沢市	万世町梓山	01-156-2	梓山沢1-2	H23/03/25	第 217号	H23/03/25	第 222号	
米沢市	八幡原	01-157	八幡沢3	H23/03/25	第 217号	H23/03/25	第 222号	
米沢市	八幡原	01-169	八幡沢1	H23/03/25	第 217号	H23/03/25	第 222号	
米沢市	中ノ在家	01-001	滝の沢	H24/03/06	第 205号	H24/03/06	第 206号	
米沢市	李山	01-003-1	大洞入-1	H24/03/06	第 205号	H24/03/06	第 206号	
米沢市	李山	01-003-2	大洞入-2	H24/03/06	第 205号	H24/03/06	第 206号	
米沢市	赤崩	01-011-1	堂の沢-1	H24/03/06	第 205号	H24/03/06	第 206号	
米沢市	赤崩	01-012	海老ヶ沢	H24/03/06	第 205号	H24/03/06	第 206号	
米沢市	赤崩	01-013	小海老ヶ沢	H24/03/06	第 205号	H24/03/06	第 206号	
米沢市	広幡町	01-014	庄の沢	H24/03/06	第 205号	H24/03/06	第 206号	
米沢市	長手	01-052	上海上沢	H24/03/06	第 205号	H24/03/06	第 206号	
米沢市	関根	01-055	小滝沢	H24/03/06	第 205号	H24/03/06	第 206号	
米沢市	三沢	01-058	三沢沢2	H24/03/06	第 205号	H24/03/06	第 206号	
米沢市	三沢	01-059	逆木沢	H24/03/06	第 205号			
米沢市	三沢	01-060	滝の入沢	H24/03/06	第 205号			
米沢市	三沢	01-061	水上沢	H24/03/06	第 205号	H24/03/06	第 206号	
米沢市	小峡	01-062-1	大巻沢-1	H24/03/06	第 205号			
米沢市	小峡	01-062-2	大巻沢-2	H24/03/06	第 205号	H24/03/06	第 206号	
米沢市	小峡	01-062-3	大巻沢-3	H24/03/06	第 205号	H24/03/06	第 206号	
米沢市	関根	01-082	中林沢	H24/03/06	第 205号	H24/03/06	第 206号	
米沢市	広幡町	01-090	京塚沢3	H24/03/06	第 205号	H24/03/06	第 206号	
米沢市	三沢	01-093	小柳沢	H24/03/06	第 205号			
米沢市	赤崩	01-097	赤崩沢3	H24/03/06	第 205号	H24/03/06	第 206号	
米沢市	広幡町	01-120-2	成島沢-2	H24/03/06	第 205号	H24/03/06	第 206号	
米沢市	赤崩	01-145-1	赤崩沢2-1	H24/03/06	第 205号	H24/03/06	第 206号	
米沢市	赤崩	01-145-2	赤崩沢2-2	H24/03/06	第 205号	H24/03/06	第 206号	
米沢市	三沢	01-147-1	廻戸沢-1	H24/03/06	第 205号	H24/03/06	第 206号	
米沢市	長手	01-158	谷の口沢	H24/03/06	第 205号			
米沢市	前ノ在家	01-164	前ノ在家沢1	H24/03/06	第 205号	H24/03/06	第 206号	
米沢市	前ノ在家	01-165	前ノ在家沢2	H24/03/06	第 205号	H24/03/06	第 206号	
米沢市	赤崩	01-166	石木戸沢	H24/03/06	第 205号	H24/03/06	第 206号	
米沢市	関根	01-168	三沢沢1	H24/03/06	第 205号	H24/03/06	第 206号	
米沢市	小野川町	01-023	家の入	H24/03/27	第 331号	H24/03/27	第 335号	
米沢市	小野川町	01-024	大佐田沢	H24/03/27	第 331号	H24/03/27	第 335号	
米沢市	関町	01-025	深沢	H24/03/27	第 331号	H24/03/27	第 335号	
米沢市	関町	01-026	大入沢	H24/03/27	第 331号	H24/03/27	第 335号	
米沢市	関	01-027-1	小白布沢-1	H24/03/27	第 331号	H24/03/27	第 335号	
米沢市	関	01-027-2	小白布沢-2	H24/03/27	第 331号	H24/03/27	第 335号	
米沢市	関	01-028	大白布沢	H24/03/27	第 331号			
米沢市	関	01-032	畑の沢	H24/03/27	第 331号	H24/03/27	第 335号	
米沢市	関	01-033	電田	H24/03/27	第 331号	H24/03/27	第 335号	
米沢市	関	01-034-1	道神沢2-1	H24/03/27	第 331号	H24/03/27	第 335号	
米沢市	関	01-034-2	道神沢2-2	H24/03/27	第 331号			
米沢市	関	01-034-3	道神沢2-3	H24/03/27	第 331号			
米沢市	関	01-034-4	道神沢2-4	H24/03/27	第 331号	H24/03/27	第 335号	
米沢市	関	01-035	杉の下沢2	H24/03/27	第 331号	H24/03/27	第 335号	
米沢市	小野川町	01-036	入乃沢	H24/03/27	第 331号			
米沢市	小野川町	01-037	源八前沢2	H24/03/27	第 331号			
米沢市	李山	01-069	西之沢	H24/03/27	第 331号			
米沢市	李山	01-070	北の脇	H24/03/27	第 331号	H24/03/27	第 335号	
米沢市	李山	01-071	船坂道上	H24/03/27	第 331号	H24/03/27	第 335号	

市町村	大字等	箇所番号	箇所名	土砂災害警戒区域		土砂災害特別警戒区域		備考
				告示年月日	告示番号	告示年月日	告示番号	
米沢市	小野川町	01-104	源八前沢1	H24/03/27	第 331号	H24/03/27	第 335号	
米沢市	関	01-105	杉の下沢1	H24/03/27	第 331号	H24/03/27	第 335号	
米沢市	関	01-108	大白布沢1	H24/03/27	第 331号	H24/03/27	第 335号	
米沢市	関	01-109	大白布沢2	H24/03/27	第 331号	H24/03/27	第 335号	
米沢市	小野川町	01-132	源八前沢3	H24/03/27	第 331号	H24/03/27	第 335号	
米沢市	李山	01-138	坂下沢1	H24/03/27	第 331号			
米沢市	李山	01-H001	市布	H24/03/27	第 331号	H24/03/27	第 335号	
米沢市	小野川町	01-H002	源八前沢4	H24/03/27	第 331号			
米沢市	李山	01-005	室沢入	H25/03/19	第 221号	H25/03/19	第 223号	
米沢市	大平	01-006	松川	H25/03/19	第 221号	H25/03/19	第 223号	
米沢市	館山矢子町	01-015	館山矢子町沢1	H25/03/19	第 221号	H25/03/19	第 223号	
米沢市	入田沢	01-016	田口沢	H25/03/19	第 221号	H25/03/19	第 223号	
米沢市	入田沢	01-017	持原沢1	H25/03/19	第 221号			
米沢市	入田沢	01-018	持原沢2	H25/03/19	第 221号	H25/03/19	第 223号	
米沢市	口田沢	01-021-1	西深沢-1	H25/03/19	第 221号	H25/03/19	第 223号	
米沢市	口田沢	01-021-2	西深沢-2	H25/03/19	第 221号			
米沢市	口田沢	01-022	右大沢	H25/03/19	第 221号	H25/03/19	第 223号	
米沢市	関	01-030	白布沢	H25/03/19	第 221号			
米沢市	関	01-031	カラ沢	H25/03/19	第 221号	H25/03/19	第 223号	
米沢市	築沢	01-041	築沢沢1	H25/03/19	第 221号	H25/03/19	第 223号	
米沢市	築沢	01-042	北沢	H25/03/19	第 221号	H25/03/19	第 223号	
米沢市	築沢	01-043	水上	H25/03/19	第 221号	H25/03/19	第 223号	
米沢市	築沢	01-044	屋敷沢	H25/03/19	第 221号	H25/03/19	第 223号	
米沢市	築沢	01-045-1	栃沢-1	H25/03/19	第 221号	H25/03/19	第 223号	
米沢市	築沢	01-045-2	栃沢-2	H25/03/19	第 221号	H25/03/19	第 223号	
米沢市	築沢	01-046	築沢沢2	H25/03/19	第 221号	H25/03/19	第 223号	
米沢市	綱木	01-048	姥捨沢	H25/03/19	第 221号	H25/03/19	第 223号	
米沢市	築沢	01-049	蟹屋敷沢	H25/03/19	第 221号	H25/03/19	第 223号	
米沢市	口田沢	01-086	潜清水沢3	H25/03/19	第 221号	H25/03/19	第 223号	
米沢市	館山矢子町	01-087	館山矢子町沢5	H25/03/19	第 221号	H25/03/19	第 223号	
米沢市	関根	01-094-1	市野々沢1-1	H25/03/19	第 221号	H25/03/19	第 223号	
米沢市	関根	01-094-2	市野々沢1-2	H25/03/19	第 221号	H25/03/19	第 223号	
米沢市	赤芝	01-103	赤芝沢2	H25/03/19	第 221号	H25/03/19	第 223号	
米沢市	築沢	01-112	田代沢	H25/03/19	第 221号	H25/03/19	第 223号	
米沢市	入田沢	01-117	背堂沢	H25/03/19	第 221号	H25/03/19	第 223号	
米沢市	館山矢子町	01-121	館山矢子町沢2	H25/03/19	第 221号	H25/03/19	第 223号	
米沢市	館山矢子町	01-122	館山矢子町沢3	H25/03/19	第 221号	H25/03/19	第 223号	
米沢市	館山矢子町	01-123	館山矢子町沢4	H25/03/19	第 221号	H25/03/19	第 223号	
米沢市	口田沢	01-124	潜清水沢1	H25/03/19	第 221号	H25/03/19	第 223号	
米沢市	口田沢	01-125	潜清水沢2	H25/03/19	第 221号	H25/03/19	第 223号	
米沢市	口田沢	01-126	下町沢1	H25/03/19	第 221号	H25/03/19	第 223号	
米沢市	口田沢	01-128-1	上町沢-1	H25/03/19	第 221号	H25/03/19	第 223号	
米沢市	口田沢	01-128-2	上町沢-2	H25/03/19	第 221号	H25/03/19	第 223号	
米沢市	築沢	01-130	中沢沢	H25/03/19	第 221号	H25/03/19	第 223号	
米沢市	築沢	01-131	山梨沢沢2	H25/03/19	第 221号	H25/03/19	第 223号	
米沢市	李山	01-141	西海枝沢	H25/03/19	第 221号			
米沢市	口田沢	01-159	下町沢2	H25/03/19	第 221号	H25/03/19	第 223号	
米沢市	築沢	01-160	山梨沢沢1	H25/03/19	第 221号	H25/03/19	第 223号	
米沢市	築沢	01-161	糸畔沢	H25/03/19	第 221号	H25/03/19	第 223号	
米沢市	板谷	902	海老沢	H25/03/19	第 221号	H25/03/19	第 223号	
米沢市	関根	01-054	七郎ヶ沢	H27/06/23	第 588号			
米沢市	李山	01-073-1	大地蔵沢川	H27/06/23	第 588号			
米沢市	李山	01-073-2	春木沢	H27/06/23	第 588号			
米沢市	李山	01-002	大洞入沢	H28/02/16	第 156号			
米沢市	赤崩	01-099	左沢沢3	H28/02/16	第 156号	H28/02/16	第 159号	
米沢市	赤崩	01-100	木舟沢	H28/02/16	第 156号	H28/02/16	第 159号	
米沢市	口田沢	01-127	逆沢沢	H28/02/16	第 156号	H28/02/16	第 159号	米沢市、川西町
米沢市	大平	01-142	大平沢	H28/02/16	第 156号	H28/02/16	第 159号	
米沢市	赤崩	01-143	左沢沢2	H28/02/16	第 156号	H28/02/16	第 159号	
米沢市	赤崩	01-144	左沢沢1	H28/02/16	第 156号	H28/02/16	第 159号	
米沢市	赤芝町	01-162	赤芝沢1	H28/02/16	第 156号	H28/02/16	第 159号	
米沢市	入田沢	01-H004	白夫平裏	H28/02/16	第 156号	H28/02/16	第 159号	
米沢市	入田沢	01-H005	黒岩	H28/02/16	第 156号			
米沢市	李山	01-H006	臼沢	H28/02/16	第 156号	H28/02/16	第 159号	
米沢市	大沢	01-H007	本助向	H28/02/16	第 156号	H28/02/16	第 159号	
米沢市	築沢	01-H008	中沢沢	H28/02/16	第 156号	H28/02/16	第 159号	
米沢市	口田沢	01-H009	三ツ森	H28/02/16	第 156号	H28/02/16	第 159号	
米沢市	板谷	901	名無沢	H28/02/16	第 156号	H28/02/16	第 159号	
鶴岡市	湯田川	31-024	万年入	H18/03/28	第 260号	H18/03/28	第 261号	
鶴岡市	藤沢	31-027	二ツ屋	H18/03/28	第 260号	H18/03/28	第 261号	
鶴岡市	井岡	31-028	岡山沢	H18/03/28	第 260号	H18/03/28	第 261号	
鶴岡市	高坂	31-053-1	新山沢-1	H18/03/28	第 260号	H18/03/28	第 261号	
鶴岡市	高坂	31-054	樋下1	H18/03/28	第 260号			
鶴岡市	高坂	31-055	樋下2	H18/03/28	第 260号			
鶴岡市	高坂	31-056	山口1	H18/03/28	第 260号	H18/03/28	第 261号	
鶴岡市	高坂	31-057	山口2	H18/03/28	第 260号	H18/03/28	第 261号	
鶴岡市	青龍寺	31-059	北内1	H18/03/28	第 260号			
鶴岡市	青龍寺	31-060	北内2	H18/03/28	第 260号	H18/03/28	第 261号	
鶴岡市	青龍寺	31-061-1	山ノ内1-1	H18/03/28	第 260号	H18/03/28	第 261号	
鶴岡市	青龍寺	31-061-2	山ノ内1-2	H18/03/28	第 260号	H18/03/28	第 261号	
鶴岡市	青龍寺	31-062	山ノ内2	H18/03/28	第 260号			
鶴岡市	青龍寺	31-063-1	金峰-1	H18/03/28	第 260号	H18/03/28	第 261号	
鶴岡市	青龍寺	31-063-2	金峰-2	H18/03/28	第 260号	H18/03/28	第 261号	
鶴岡市	滝沢	31-064	京崎1	H18/03/28	第 260号	H18/03/28	第 261号	
鶴岡市	滝沢	31-065	京崎2	H18/03/28	第 260号	H18/03/28	第 261号	
鶴岡市	藤沢	31-181	軽井沢	H18/03/28	第 260号	H18/03/28	第 261号	
鶴岡市	高坂	31-182	新沢田1	H18/03/28	第 260号	H18/03/28	第 261号	
鶴岡市	青龍寺	31-184	寺沢3	H18/03/28	第 260号	H18/03/28	第 261号	
鶴岡市	青龍寺	31-185	寺沢1	H18/03/28	第 260号	H18/03/28	第 261号	
鶴岡市	青龍寺	31-186	寺沢2	H18/03/28	第 260号	H18/03/28	第 261号	

市町村	大字等	箇所番号	箇所名	土砂災害警戒区域		土砂災害特別警戒区域		備考
				告示年月日	告示番号	告示年月日	告示番号	
鶴岡市	青龍寺	31-187	寺沢4	H18/03/28	第 260号	H18/03/28	第 261号	
鶴岡市	寿	31-188	寺沢5	H18/03/28	第 260号	H18/03/28	第 261号	
鶴岡市	上山谷	31-189	村尻	H18/03/28	第 260号	H18/03/28	第 261号	
鶴岡市	越沢	39-047	黒坪沢	H19/04/03	第 353号			
鶴岡市	越沢	39-048	高野沢	H19/04/03	第 353号	H19/04/03	第 361号	
鶴岡市	越沢	39-049	口黒沢川	H19/04/03	第 353号			
鶴岡市	小岩川	39-059	大磯沢川	H19/04/03	第 353号			
鶴岡市	早田	39-060	上前沢	H19/04/03	第 353号	H19/04/03	第 361号	
鶴岡市	小名部	39-061	小名部寺沢川	H19/04/03	第 353号			
鶴岡市	小名部	39-062-1	越沢川-1	H19/04/03	第 353号	H19/04/03	第 361号	
鶴岡市	小名部	39-062-2	越沢川-2	H19/04/03	第 353号	H19/04/03	第 361号	
鶴岡市	小名部	39-062-3	越沢川-3	H19/04/03	第 353号			
鶴岡市	小名部	39-062-4	越沢川-4	H19/04/03	第 353号	H19/04/03	第 361号	
鶴岡市	小名部	39-063	上の山沢	H19/04/03	第 353号	H19/04/03	第 361号	
鶴岡市	関川	39-064	ナカノ沢	H19/04/03	第 353号			
鶴岡市	関川	39-065	金沢1	H19/04/03	第 353号			
鶴岡市	関川	39-066	金沢2	H19/04/03	第 353号	H19/04/03	第 361号	
鶴岡市	関川	39-067	ソウノリ沢	H19/04/03	第 353号			
鶴岡市	小名部	39-068	大沢川平沢	H19/04/03	第 353号			
鶴岡市	小名部	39-069	真南沢	H19/04/03	第 353号			
鶴岡市	鼠ヶ関	39-070	若草川	H19/04/03	第 353号			
鶴岡市	鼠ヶ関	39-071	若草沢川	H19/04/03	第 353号			
鶴岡市	鼠ヶ関	39-093	沢の沢水上沢	H19/04/03	第 353号			
鶴岡市	鼠ヶ関	39-097	箴川	H19/04/03	第 353号			
鶴岡市	小名部	39-110	天池沢	H19/04/03	第 353号			
鶴岡市	鼠ヶ関	39-113	奥田2	H19/04/03	第 353号	H19/04/03	第 361号	
鶴岡市	鼠ヶ関	39-114	イビソ沢	H19/04/03	第 353号			
鶴岡市	鼠ヶ関	39-115	ヨシワ沢	H19/04/03	第 353号			
鶴岡市	鼠ヶ関	39-116	鍋倉1	H19/04/03	第 353号	H19/04/03	第 361号	
鶴岡市	鼠ヶ関	39-117	横路沢	H19/04/03	第 353号	H19/04/03	第 361号	
鶴岡市	鼠ヶ関	39-118	橋掛1	H19/04/03	第 353号	H19/04/03	第 361号	
鶴岡市	鼠ヶ関	39-119	橋掛2	H19/04/03	第 353号	H19/04/03	第 361号	
鶴岡市	鼠ヶ関	39-120	橋掛3	H19/04/03	第 353号	H19/04/03	第 361号	
鶴岡市	鼠ヶ関	39-121	早生沢	H19/04/03	第 353号			
鶴岡市	鼠ヶ関	39-122	横路2	H19/04/03	第 353号	H19/04/03	第 361号	
鶴岡市	早田	39-123	山崎沢	H19/04/03	第 353号	H19/04/03	第 361号	
鶴岡市	小岩川	39-124-1	東蔵沢川-1	H19/04/03	第 353号	H19/04/03	第 361号	
鶴岡市	小岩川	39-124-2	東蔵沢川-2	H19/04/03	第 353号			
鶴岡市	早田	39-806	早田川	H19/04/03	第 353号			
鶴岡市	早田	39-807	前沢川	H19/04/03	第 353号			
鶴岡市	小岩川	39-844	出口沢川	H19/04/03	第 353号	H19/04/03	第 361号	
鶴岡市	藤沢	31-026-1	荒沢川-1	H20/01/29	第 87号	H20/01/29	第 91号	
鶴岡市	藤沢	31-026-2	荒沢川-2	H20/01/29	第 87号			
鶴岡市	油戸	31-080	中田4	H20/01/29	第 87号	H20/01/29	第 91号	
鶴岡市	油戸	31-081-1	中田-1	H20/01/29	第 87号	H20/01/29	第 91号	
鶴岡市	油戸	31-081-2	中田-2	H20/01/29	第 87号	H20/01/29	第 91号	
鶴岡市	油戸	31-082	中田6	H20/01/29	第 87号	H20/01/29	第 91号	
鶴岡市	油戸	31-083	油沢	H20/01/29	第 87号			
鶴岡市	由良	31-097	村上	H20/01/29	第 87号	H20/01/29	第 91号	
鶴岡市	滝沢	31-115-1	金峰沢-1	H20/01/29	第 87号			
鶴岡市	滝沢	31-115-2	金峰沢-2	H20/01/29	第 87号			
鶴岡市	滝沢	31-115-3	金峰沢-3	H20/01/29	第 87号			
鶴岡市	油戸	31-118	北蔵川	H20/01/29	第 87号			
鶴岡市	由良	31-119	村上川	H20/01/29	第 87号	H20/01/29	第 91号	
鶴岡市	油戸	31-123	中田3	H20/01/29	第 87号	H20/01/29	第 91号	
鶴岡市	由良	31-138	由良沢1	H20/01/29	第 87号	H20/01/29	第 91号	
鶴岡市	由良	31-139	由良沢2	H20/01/29	第 87号	H20/01/29	第 91号	
鶴岡市	由良	31-140	由良沢3	H20/01/29	第 87号	H20/01/29	第 91号	
鶴岡市	由良	31-141	由良沢4	H20/01/29	第 87号	H28/02/26	第 196号	
鶴岡市	由良	31-143	町田	H20/01/29	第 87号	H20/01/29	第 91号	
鶴岡市	由良	31-148	楮1	H20/01/29	第 87号	H20/01/29	第 91号	
鶴岡市	由良	31-149	楮2	H20/01/29	第 87号	H20/01/29	第 91号	
鶴岡市	由良	31-150	楮3	H20/01/29	第 87号	H20/01/29	第 91号	
鶴岡市	由良	31-151	楮4	H20/01/29	第 87号	H20/01/29	第 91号	
鶴岡市	由良	31-152	楮5	H20/01/29	第 87号	H20/01/29	第 91号	
鶴岡市	由良	31-153	楮6	H20/01/29	第 87号	H20/01/29	第 91号	
鶴岡市	油戸	31-160	中田2	H20/01/29	第 87号	H20/01/29	第 91号	
鶴岡市	油戸	31-H002	中田5	H20/01/29	第 87号	H20/01/29	第 91号	
鶴岡市	加茂	31-073	加茂1	H20/05/02	第 455号	H20/05/02	第 462号	
鶴岡市	加茂	31-074	加茂2	H20/05/02	第 455号	H20/05/02	第 462号	
鶴岡市	加茂	31-075	清水平	H20/05/02	第 455号	H20/05/02	第 462号	
鶴岡市	加茂	31-076	清水平2	H20/05/02	第 455号	H20/05/02	第 462号	
鶴岡市	加茂	31-077	坂ノ下2	H20/05/02	第 455号	H20/05/02	第 462号	
鶴岡市	加茂	31-078	岩倉1	H20/05/02	第 455号	H20/05/02	第 462号	
鶴岡市	加茂	31-079	岩倉2	H20/05/02	第 455号			
鶴岡市	金沢	31-093	向山沢	H20/05/02	第 455号			
鶴岡市	金沢	31-094	中沢	H20/05/02	第 455号			
鶴岡市	金沢	31-095	森谷沢	H20/05/02	第 455号			
鶴岡市	今泉	31-096	真台	H20/05/02	第 455号			
鶴岡市	小波渡	31-100	浜田	H20/05/02	第 455号	H20/05/02	第 462号	
鶴岡市	小波渡	31-101	不動沢川	H20/05/02	第 455号	H20/05/02	第 462号	
鶴岡市	小波渡	31-102	ウラ川	H20/05/02	第 455号			
鶴岡市	小波渡	31-103	池ノ沢川	H20/05/02	第 455号			
鶴岡市	堅苔沢	31-104	平畑沢	H20/05/02	第 455号	H20/05/02	第 462号	
鶴岡市	堅苔沢	31-105	平畑	H20/05/02	第 455号			
鶴岡市	堅苔沢	31-106	淵上	H20/05/02	第 455号	H20/05/02	第 462号	
鶴岡市	堅苔沢	31-107	ヒノ曾沢川	H20/05/02	第 455号			
鶴岡市	堅苔沢	31-108	大波渡川	H20/05/02	第 455号	H20/05/02	第 462号	
鶴岡市	堅苔沢	31-109	みずかみ沢	H20/05/02	第 455号	H20/05/02	第 462号	
鶴岡市	堅苔沢	31-110	わきみず沢	H20/05/02	第 455号	H20/05/02	第 462号	

市町村	大字等	箇所番号	箇所名	土砂災害警戒区域		土砂災害特別警戒区域		備考
				告示年月日	告示番号	告示年月日	告示番号	
鶴岡市	加茂	31-117-1	安養寺川-1	H20/05/02	第 455号			
鶴岡市	加茂	31-117-2	安養寺川-2	H20/05/02	第 455号			
鶴岡市	今泉	31-163	潮連寺川	H20/05/02	第 455号			
鶴岡市	加茂	31-164	坂ノ下1	H20/05/02	第 455号			
鶴岡市	加茂	31-165	弁慶沢	H20/05/02	第 455号	H20/05/02	第 462号	
鶴岡市	加茂	31-166	石切沢川	H20/05/02	第 455号			
鶴岡市	金沢	31-167	清佐エ門沢川	H20/05/02	第 455号			
鶴岡市	堅苔沢	31-H001	ウチベラ沢	H20/05/02	第 455号			
鶴岡市	戸沢	39-004	タヘイ沢	H20/12/16	第1083号			
鶴岡市	戸沢	39-005	ドジンソウ	H20/12/16	第1083号			
鶴岡市	戸沢	39-006	柿の木沢	H20/12/16	第1083号			
鶴岡市	戸沢	39-007	大滝沢川	H20/12/16	第1083号			
鶴岡市	湯温海	39-030	湯之里川	H20/12/16	第1083号			
鶴岡市	湯温海	39-031	寺沢川	H20/12/16	第1083号			
鶴岡市	湯温海	39-032	角地田沢川	H20/12/16	第1083号			
鶴岡市	湯温海	39-036	湯の沢川	H20/12/16	第1083号			
鶴岡市	湯温海	39-037	湯温海沢	H20/12/16	第1083号			
鶴岡市	湯温海	39-038	松尾沢川	H20/12/16	第1083号			
鶴岡市	湯温海	39-040	小田平沢	H20/12/16	第1083号			
鶴岡市	戸沢	39-098	フミジ沢	H20/12/16	第1083号			
鶴岡市	鼠ヶ関	39-109	裏沢川	H20/12/16	第1083号	H20/12/16	第1089号	
鶴岡市	鼠ヶ関	39-111	夏ばちよう沢	H20/12/16	第1083号	H20/12/16	第1089号	
鶴岡市	鼠ヶ関	39-112	奥田1	H20/12/16	第1083号			
鶴岡市	湯温海	39-158	紅葉岡	H20/12/16	第1083号	H20/12/16	第1089号	
鶴岡市	湯温海	39-159-2	紅葉岡川-2	H20/12/16	第1083号			
鶴岡市	湯温海	39-160	團田沢	H20/12/16	第1083号			
鶴岡市	湯温海	39-161	湯之里	H20/12/16	第1083号			
鶴岡市	湯温海	39-162	湯見ヶ代1	H20/12/16	第1083号			
鶴岡市	湯温海	39-163	湯見ヶ代2	H20/12/16	第1083号			
鶴岡市	湯温海	39-170	湯温海3	H20/12/16	第1083号			
鶴岡市	湯温海	39-171	湯温海	H20/12/16	第1083号			
鶴岡市	湯温海	39-173	湯之尻	H20/12/16	第1083号			
鶴岡市	戸沢	39-188	荒沢川	H20/12/16	第1083号			
鶴岡市	湯温海	39-731	かんこ台沢	H20/12/16	第1083号	H20/12/16	第1089号	
鶴岡市	湯温海	39-733	平清水沢	H20/12/16	第1083号	H20/12/16	第1089号	
鶴岡市	大網	38-M101	ネコタニ沢	H21/07/03	第 649号	H21/07/03	第 650号	
鶴岡市	菱津	31-030	神明前	H21/09/08	第 815号	H21/09/08	第 823号	
鶴岡市	菱津	31-031	村上沢	H21/09/08	第 815号	H21/09/08	第 823号	
鶴岡市	西目	31-032	草井谷1	H21/09/08	第 815号	H21/09/08	第 823号	
鶴岡市	西目	31-034	竹ノ浦1	H21/09/08	第 815号	H21/09/08	第 823号	
鶴岡市	西目	31-035	竹ノ浦2	H21/09/08	第 815号			
鶴岡市	西目	31-036-2	竹ノ浦沢川-2	H21/09/08	第 815号			
鶴岡市	西目	31-037	山口	H21/09/08	第 815号			
鶴岡市	西目	31-038-2	金山川-2	H21/09/08	第 815号			
鶴岡市	菱津	31-120	火打崎	H21/09/08	第 815号	H21/09/08	第 823号	
鶴岡市	西目	31-121	水上沢	H21/09/08	第 815号	H21/09/08	第 823号	
鶴岡市	西目	31-122	草井谷2	H21/09/08	第 815号	H21/09/08	第 823号	
鶴岡市	菱津	31-174	新興	H21/09/08	第 815号	H21/09/08	第 823号	
鶴岡市	西目	31-175	大水沢	H21/09/08	第 815号			
鶴岡市	西目	31-H003	草井谷3	H21/09/08	第 815号	H21/09/08	第 823号	
鶴岡市	温海	39-029-1	片瀬沢川-1	H21/09/08	第 815号			
鶴岡市	温海	39-041	おこね沢	H21/09/08	第 815号	H21/09/08	第 823号	
鶴岡市	温海	39-102	柿崎沢	H21/09/08	第 815号			
鶴岡市	温海	39-103	萩田	H21/09/08	第 815号	H21/09/08	第 823号	
鶴岡市	温海	39-156	片淵	H21/09/08	第 815号	H21/09/08	第 823号	
鶴岡市	温海	39-174	ライン沢	H21/09/08	第 815号			
鶴岡市	温海	39-175	温海3	H21/09/08	第 815号	H21/09/08	第 823号	
鶴岡市	温海	39-176	温海1	H21/09/08	第 815号			
鶴岡市	水沢	31-001	たごの下沢	H22/07/30	第 661号	H22/07/30	第 663号	
鶴岡市	水沢	31-002	楯川原	H22/07/30	第 661号	H22/07/30	第 663号	
鶴岡市	水沢	31-003	不動沢	H22/07/30	第 661号	H22/07/30	第 663号	
鶴岡市	水沢	31-004	沢入沢	H22/07/30	第 661号			
鶴岡市	水沢	31-005	沢田	H22/07/30	第 661号			
鶴岡市	水沢	31-006	石山 1	H22/07/30	第 661号	H22/07/30	第 663号	
鶴岡市	水沢	31-007	石山2	H22/07/30	第 661号			
鶴岡市	水沢	31-008	石山3	H22/07/30	第 661号			
鶴岡市	水沢	31-044	そのり沢	H22/07/30	第 661号	H22/07/30	第 663号	
鶴岡市	高坂	31-053-2	新山沢-2	H22/07/30	第 661号			
鶴岡市	高坂	31-058-2	山口沢-2	H22/07/30	第 661号	H22/07/30	第 663号	
鶴岡市	水沢	31-116	竹ノ沢	H22/07/30	第 661号	H22/07/30	第 663号	
鶴岡市	水沢	31-H004	細工田沢	H22/07/30	第 661号	H22/07/30	第 663号	
鶴岡市	水沢	31-H005	寺 山	H22/07/30	第 661号	H22/07/30	第 663号	
鶴岡市	水沢	31-H006	熊の前	H22/07/30	第 661号			
鶴岡市	添川	34-001	川代	H22/07/30	第 661号	H22/07/30	第 663号	
鶴岡市	添川	34-002	水上沢	H22/07/30	第 661号	H22/07/30	第 663号	
鶴岡市	添川	34-003	北山	H22/07/30	第 661号	H22/07/30	第 663号	
鶴岡市	添川	34-004	麴ヶ沢	H22/07/30	第 661号	H22/07/30	第 663号	
鶴岡市	添川	34-005	楯之沢	H22/07/30	第 661号	H22/07/30	第 663号	
鶴岡市	添川	34-H001	湯ノ沢温泉1	H22/07/30	第 661号	H22/07/30	第 663号	
鶴岡市	添川	34-H002	湯ノ沢温泉2	H22/07/30	第 661号			
鶴岡市	添川	34-M010-1	筍沢-1	H22/07/30	第 661号	H22/07/30	第 663号	
鶴岡市	添川	34-M010-2	筍沢-2	H22/07/30	第 661号	H22/07/30	第 663号	
鶴岡市	黒川	37-001	三礎川	H22/07/30	第 661号	H22/07/30	第 663号	
鶴岡市	西荒屋	37-003	角田川	H22/07/30	第 661号	H22/07/30	第 663号	
鶴岡市	五十川	39-001	湯の沢	H22/07/30	第 661号			
鶴岡市	菅野代	39-008	滝の沢	H22/07/30	第 661号	H22/07/30	第 663号	
鶴岡市	菅野代	39-009	南滝の沢	H22/07/30	第 661号	H22/07/30	第 663号	
鶴岡市	菅野代	39-011	本田沢	H22/07/30	第 661号	H22/07/30	第 663号	
鶴岡市	菅野代	39-012	栗の木台沢	H22/07/30	第 661号	H22/07/30	第 663号	
鶴岡市	菅野代	39-013	久菅川	H22/07/30	第 661号	H22/07/30	第 663号	

市町村	大字等	箇所番号	箇所名	土砂災害警戒区域		土砂災害特別警戒区域		備考
				告示年月日	告示番号	告示年月日	告示番号	
鶴岡市	菅野代	39-014	古水上沢	H22/07/30	第 661号	H28/02/26	第 196号	
鶴岡市	五十川	39-017	不動沢	H22/07/30	第 661号			
鶴岡市	五十川	39-018	東波渡沢	H22/07/30	第 661号			
鶴岡市	五十川	39-019	波渡沢川	H22/07/30	第 661号			
鶴岡市	五十川	39-021-1	茗荷沢-1	H22/07/30	第 661号	H22/07/30	第 663号	
鶴岡市	五十川	39-021-2	茗荷沢-2	H22/07/30	第 661号	H22/07/30	第 663号	
鶴岡市	小国	39-044-01	こあら沢	H22/07/30	第 661号			
鶴岡市	小国	39-044-02	上誕生川	H22/07/30	第 661号			
鶴岡市	小国	39-045	下誕生川	H22/07/30	第 661号			
鶴岡市	小国	39-046	古屋敷	H22/07/30	第 661号	H22/07/30	第 663号	
鶴岡市	木野俣	39-050	水神沢	H22/07/30	第 661号			
鶴岡市	木野俣	39-051	栃ノ木沢	H22/07/30	第 661号			
鶴岡市	木野俣	39-052	桂の木沢	H22/07/30	第 661号			
鶴岡市	小国	39-054	東の沢	H22/07/30	第 661号	H22/07/30	第 663号	
鶴岡市	大岩川	39-056	大岩沢川	H22/07/30	第 661号			
鶴岡市	木野俣	39-057	十二沢	H22/07/30	第 661号			
鶴岡市	木野俣	39-058-01	寺沢川-1	H22/07/30	第 661号			
鶴岡市	木野俣	39-058-02	寺沢川-2	H22/07/30	第 661号			
鶴岡市	五十川	39-072	黒滝沢	H22/07/30	第 661号			
鶴岡市	温海	39-073	コガシ山沢	H22/07/30	第 661号			
鶴岡市	温海	39-074	北葦沢	H22/07/30	第 661号			
鶴岡市	温海	39-075	南葦沢	H22/07/30	第 661号			
鶴岡市	温海	39-076	暮坪沢	H22/07/30	第 661号			
鶴岡市	温海	39-077	蟹沢	H22/07/30	第 661号			
鶴岡市	温海	39-078	小田沢	H22/07/30	第 661号			
鶴岡市	温海	39-079	大滝沢	H22/07/30	第 661号			
鶴岡市	温海	39-080	太郎橋沢	H22/07/30	第 661号			
鶴岡市	温海	39-081	常善寺沢	H22/07/30	第 661号			
鶴岡市	温海	39-082	北水神沢	H22/07/30	第 661号			
鶴岡市	温海	39-083	水神沢	H22/07/30	第 661号	H22/07/30	第 663号	
鶴岡市	温海	39-084	新山沢	H22/07/30	第 661号			
鶴岡市	温海	39-085	内笹沢川	H22/07/30	第 661号			
鶴岡市	温海	39-086	清水沢	H22/07/30	第 661号			
鶴岡市	温海	39-087	住人沢川	H22/07/30	第 661号			
鶴岡市	大岩川	39-088	大川寺沢	H22/07/30	第 661号	H22/07/30	第 663号	
鶴岡市	大岩川	39-089	滝の沢	H22/07/30	第 661号	H22/07/30	第 663号	
鶴岡市	大岩川	39-090	したみぞ	H22/07/30	第 661号			
鶴岡市	大岩川	39-091	みずかみぞ	H22/07/30	第 661号			
鶴岡市	大岩川	39-092	うじご	H22/07/30	第 661号			
鶴岡市	小国	39-096	ののいろ沢	H22/07/30	第 661号	H22/07/30	第 663号	
鶴岡市	五十川	39-099	田川沢	H22/07/30	第 661号	H22/07/30	第 663号	
鶴岡市	大岩川	39-105	宮名沢	H22/07/30	第 661号			
鶴岡市	大岩川	39-106	コンボ沢	H22/07/30	第 661号			
鶴岡市	小国	39-134	そりばたけ沢	H22/07/30	第 661号			
鶴岡市	木野俣	39-138	前川原	H22/07/30	第 661号	H22/07/30	第 663号	
鶴岡市	小国	39-140-01	ひつヶ沢	H22/07/30	第 661号	H22/07/30	第 663号	
鶴岡市	小国	39-140-02	田倉沢	H22/07/30	第 661号	H22/07/30	第 663号	
鶴岡市	小国	39-140-03	神馬沢川	H22/07/30	第 661号			
鶴岡市	槇代	39-143	牛分沢	H22/07/30	第 661号	H22/07/30	第 663号	
鶴岡市	槇代	39-144	バンド沢	H22/07/30	第 661号	H22/07/30	第 663号	
鶴岡市	大岩川	39-145	槇の代4	H22/07/30	第 661号	H22/07/30	第 663号	
鶴岡市	大岩川	39-146	槇の代5	H22/07/30	第 661号			
鶴岡市	大岩川	39-147	風張1	H22/07/30	第 661号	H22/07/30	第 663号	
鶴岡市	大岩川	39-148	風張2	H22/07/30	第 661号			
鶴岡市	大岩川	39-149	風張3	H22/07/30	第 661号			
鶴岡市	大岩川	39-150	家の平	H22/07/30	第 661号			
鶴岡市	大岩川	39-151	木揚場1	H22/07/30	第 661号	H22/07/30	第 663号	
鶴岡市	大岩川	39-152	白岩1	H22/07/30	第 661号	H22/07/30	第 663号	
鶴岡市	温海	39-153	白岩2	H22/07/30	第 661号			
鶴岡市	温海	39-154	白岩3	H22/07/30	第 661号			
鶴岡市	温海	39-155	釜谷坂1	H22/07/30	第 661号	H22/07/30	第 663号	
鶴岡市	温海	39-177	温海2	H22/07/30	第 661号	H22/07/30	第 663号	
鶴岡市	温海	39-178	米子沢	H22/07/30	第 661号			
鶴岡市	温海	39-179	雨池沢	H22/07/30	第 661号			
鶴岡市	温海	39-180	カマド沢	H22/07/30	第 661号	H22/07/30	第 663号	
鶴岡市	温海	39-181	戸田沢	H22/07/30	第 661号			
鶴岡市	温海	39-182	北戸田沢	H22/07/30	第 661号			
鶴岡市	五十川	39-184	鈴	H22/07/30	第 661号			
鶴岡市	菅野代	39-186	早稲田1	H22/07/30	第 661号	H22/07/30	第 663号	
鶴岡市	菅野代	39-187	早稲田2	H22/07/30	第 661号	H22/07/30	第 663号	
鶴岡市	五十川	39-193	鷹ヶ坂1	H22/07/30	第 661号			
鶴岡市	五十川	39-194	鷹ヶ坂2	H22/07/30	第 661号			
鶴岡市	五十川	39-195	鷹ヶ坂3	H22/07/30	第 661号			
鶴岡市	温海	39-835	中の沢川	H22/07/30	第 661号	H22/07/30	第 663号	
鶴岡市	本郷	38-HM001	コウゾウ沢	H24/01/24	第 84号			
鶴岡市	大網	38-HM002	どうの沢	H24/01/24	第 84号	H24/01/24	第 85号	
鶴岡市	砂川	38-HM003	モエン沢	H24/01/24	第 84号	H24/01/24	第 85号	
鶴岡市	松沢	38-HM004	銅ノ沢	H24/01/24	第 84号			
鶴岡市	倉沢	38-HM005	中ノ俣沢	H24/01/24	第 84号	H24/01/24	第 85号	
鶴岡市	荒沢	38-HM006	ビツチュウギ沢	H24/01/24	第 84号	H24/01/24	第 85号	
鶴岡市	大鳥	38-HM007	シミズ沢	H24/01/24	第 84号	H24/01/24	第 85号	
鶴岡市	熊出	38-M001	岩の沢	H24/01/24	第 84号			
鶴岡市	熊出	38-M003	南俣沢	H24/01/24	第 84号	H24/01/24	第 85号	
鶴岡市	越中山	38-M004	越中沢	H24/01/24	第 84号			
鶴岡市	越中山	38-M008	十石沢	H24/01/24	第 84号	H24/01/24	第 85号	
鶴岡市	上名川	38-M009	水無川	H24/01/24	第 84号			
鶴岡市	上名川	38-M010	高道沢川	H24/01/24	第 84号	H24/01/24	第 85号	
鶴岡市	大網	38-M011	大網上村沢	H24/01/24	第 84号	H24/01/24	第 85号	
鶴岡市	田麦俣	38-M013	ヤクスジリ沢	H24/01/24	第 84号	H24/01/24	第 85号	
鶴岡市	行沢	38-M014	行沢小沢	H24/01/24	第 84号			

市町村	大字等	箇所番号	箇所名	土砂災害警戒区域		土砂災害特別警戒区域		備考
				告示年月日	告示番号	告示年月日	告示番号	
鶴岡市	大針	38-M016	滝ノ沢1	H24/01/24	第 84号	H24/01/24	第 85号	
鶴岡市	大針	38-M017	小松沢	H24/01/24	第 84号			
鶴岡市	大針	38-M018	仲村沢	H24/01/24	第 84号	H24/01/24	第 85号	
鶴岡市	大針	38-M019	坂下沢	H24/01/24	第 84号	H24/01/24	第 85号	
鶴岡市	松沢	38-M020	水上沢	H24/01/24	第 84号	H24/01/24	第 85号	
鶴岡市	松沢	38-M021	穴無沢	H24/01/24	第 84号			
鶴岡市	大針	38-M022	大針中ノ沢	H24/01/24	第 84号	H24/01/24	第 85号	
鶴岡市	下田沢	38-M026	青電沢	H24/01/24	第 84号	H24/01/24	第 85号	
鶴岡市	下田沢	38-M027	イヤノ沢	H24/01/24	第 84号			
鶴岡市	倉沢	38-M028	マンクロ沢	H24/01/24	第 84号			
鶴岡市	倉沢	38-M029	上ノ山沢	H24/01/24	第 84号	H24/01/24	第 85号	
鶴岡市	倉沢	38-M030	カジカ沢	H24/01/24	第 84号			
鶴岡市	上田沢	38-M033	サウウチ沢	H24/01/24	第 84号	H24/01/24	第 85号	
鶴岡市	上田沢	38-M034	ハエタキ沢	H24/01/24	第 84号			
鶴岡市	荒沢	38-M035	そで沢	H24/01/24	第 84号	H24/01/24	第 85号	
鶴岡市	大鳥	38-M036	シラガ沢	H24/01/24	第 84号			
鶴岡市	大鳥	38-M037	繁岡沢	H24/01/24	第 84号			
鶴岡市	大鳥	38-M038	寺ノ沢	H24/01/24	第 84号	H24/01/24	第 85号	
鶴岡市	大鳥	38-M040	ウエノ沢	H24/01/24	第 84号			
鶴岡市	越中山	38-M042	仁左工門沢	H24/01/24	第 84号	H24/01/24	第 85号	
鶴岡市	大網	38-M043	トチノミ沢	H24/01/24	第 84号	H24/01/24	第 85号	
鶴岡市	大針	38-M044	滝ノ沢2	H24/01/24	第 84号	H24/01/24	第 85号	
鶴岡市	上名川	38-M103	祝沢	H24/01/24	第 84号			
鶴岡市	大針	38-M104	下向沢	H24/01/24	第 84号	H24/01/24	第 85号	
鶴岡市	大針	38-M105	石金沢川	H24/01/24	第 84号	H24/01/24	第 85号	
鶴岡市	大針	38-M106	小針沢	H24/01/24	第 84号	H24/01/24	第 85号	
鶴岡市	大針	38-M107	大針上村沢	H24/01/24	第 84号	H24/01/24	第 85号	
鶴岡市	大針	38-M108	不動沢	H24/01/24	第 84号			
鶴岡市	大針	38-M109	三郎治沢	H24/01/24	第 84号	H24/01/24	第 85号	
鶴岡市	上田沢	38-M111	真木ノ内沢	H24/01/24	第 84号			
鶴岡市	上田沢	38-M112	ハヤタキ沢	H24/01/24	第 84号	H24/01/24	第 85号	
鶴岡市	荒沢	38-M114-1	岩屋平沢-1	H24/01/24	第 84号	H24/01/24	第 85号	
鶴岡市	荒沢	38-M114-2	岩屋平沢-2	H24/01/24	第 84号	H24/01/24	第 85号	
鶴岡市	大鳥	38-M115	池の頭	H24/01/24	第 84号	H24/01/24	第 85号	
鶴岡市	大鳥	38-M116	角ヶ沢	H24/01/24	第 84号			
鶴岡市	下名川	38-M117	ヒロ沢	H24/01/24	第 84号			
鶴岡市	砂川	38-M118	ホトケ沢	H24/01/24	第 84号	H24/01/24	第 85号	
鶴岡市	大針	38-M119	下仲村沢	H24/01/24	第 84号	H24/01/24	第 85号	
鶴岡市	大針	38-M120	白山前	H24/01/24	第 84号	H24/01/24	第 85号	
鶴岡市	下田沢	38-M121	トヒュー沢	H24/01/24	第 84号			
鶴岡市	大鳥	38-M122	大鳥中ノ沢	H24/01/24	第 84号	H24/01/24	第 85号	
鶴岡市	大鳥	38-M123	大鳥小沢	H24/01/24	第 84号	H24/01/24	第 85号	
鶴岡市	山五十川	39-002	七曲沢	H24/04/10	第 439号	H24/04/10	第 440号	
鶴岡市	山五十川	39-003	八幡沢	H24/04/10	第 439号			
鶴岡市	山五十川	39-015	川山崎	H24/04/10	第 439号	H24/04/10	第 440号	
鶴岡市	山五十川	39-016	安沢川	H24/04/10	第 439号			
鶴岡市	五十川	39-020	柳沢	H24/04/10	第 439号	H24/04/10	第 440号	
鶴岡市	山五十川	39-023	小滝沢	H24/04/10	第 439号			
鶴岡市	山五十川	39-024	西橋沢川	H24/04/10	第 439号	H24/04/10	第 440号	
鶴岡市	山五十川	39-025	天台沢川	H24/04/10	第 439号			
鶴岡市	山五十川	39-026	矢台沢川	H24/04/10	第 439号			
鶴岡市	山五十川	39-027	神之沢川	H24/04/10	第 439号	H24/04/10	第 440号	
鶴岡市	山五十川	39-028	シチクラ沢	H24/04/10	第 439号			
鶴岡市	温海川	39-034	横路沢	H24/04/10	第 439号	H24/04/10	第 440号	
鶴岡市	温海川	39-035	峠沢	H24/04/10	第 439号	H24/04/10	第 440号	
鶴岡市	槇代	39-042	尼ノ入沢	H24/04/10	第 439号			
鶴岡市	槇代	39-043	横呑沢	H24/04/10	第 439号			
鶴岡市	槇代	39-055	佛沢	H24/04/10	第 439号			
鶴岡市	五十川	39-100	乳飲沢	H24/04/10	第 439号	H24/04/10	第 440号	
鶴岡市	槇代	39-107	樺沢	H24/04/10	第 439号	H24/04/10	第 440号	
鶴岡市	槇代	39-133	向沢	H24/04/10	第 439号	H24/04/10	第 440号	
鶴岡市	小国	39-139	川前沢	H24/04/10	第 439号			
鶴岡市	槇代	39-141	山の下	H24/04/10	第 439号	H24/04/10	第 440号	
鶴岡市	一霞	39-166-1	小滝沢1	H24/04/10	第 439号	H24/04/10	第 440号	
鶴岡市	一霞	39-167	古早田沢	H24/04/10	第 439号	H24/04/10	第 440号	
鶴岡市	湯温海	39-168	嶽之腰1	H24/04/10	第 439号	H24/04/10	第 440号	
鶴岡市	湯温海	39-169	嶽之腰2	H24/04/10	第 439号	H24/04/10	第 440号	
鶴岡市	五十川	39-183-1	宝泉寺沢-1	H24/04/10	第 439号			
鶴岡市	五十川	39-183-2	宝泉寺沢-2	H24/04/10	第 439号	H24/04/10	第 440号	
鶴岡市	山五十川	39-185	神之沢	H24/04/10	第 439号			
鶴岡市	山五十川	39-191	山之下	H24/04/10	第 439号	H24/04/10	第 440号	
鶴岡市	五十川	39-192	観音沢	H24/04/10	第 439号	H24/04/10	第 440号	
鶴岡市	五十川	39-H001	落し沢	H24/04/10	第 439号			
鶴岡市	五十川	39-H002	公民館沢	H24/04/10	第 439号			
鶴岡市	五十川	39-H003	宝泉寺沢3	H24/04/10	第 439号			
鶴岡市	五十川	39-H004	大清水沢	H24/04/10	第 439号	H24/04/10	第 440号	
鶴岡市	山五十川	39-H005	沢内川5	H24/04/10	第 439号	H24/04/10	第 440号	
鶴岡市	温海川	39-H006	後田沢	H24/04/10	第 439号	H24/04/10	第 440号	
鶴岡市	田川	31-009	蓮花寺	H25/03/15	第 202号	H25/03/15	第 203号	
鶴岡市	田川	31-020-01	宮ノ前-1	H25/03/15	第 202号	H25/03/15	第 203号	
鶴岡市	田川	31-020-02	宮ノ前-2	H25/03/15	第 202号	H25/03/15	第 203号	
鶴岡市	田川	31-020-03	宮ノ前-3	H25/03/15	第 202号			
鶴岡市	湯田川	31-025	湯本	H25/03/15	第 202号	H25/03/15	第 203号	
鶴岡市	湯田川	31-029	瀬戸ノ沢	H25/03/15	第 202号	H25/03/15	第 203号	
鶴岡市	大広	31-039-01	嶽下-1	H25/03/15	第 202号	H25/03/15	第 203号	
鶴岡市	大広	31-039-02	嶽下-2	H25/03/15	第 202号			
鶴岡市	大広	31-039-03	嶽下-3	H25/03/15	第 202号			
鶴岡市	大広	31-040	大谷川2	H25/03/15	第 202号			
鶴岡市	大広	31-041	タケヤミ子沢	H25/03/15	第 202号	H25/03/15	第 203号	
鶴岡市	大広	31-042	大谷1	H25/03/15	第 202号	H25/03/15	第 203号	

市町村	大字等	箇所番号	箇所名	土砂災害警戒区域		土砂災害特別警戒区域		備考
				告示年月日	告示番号	告示年月日	告示番号	
鶴岡市	大広	31-043	大谷2	H25/03/15	第 202号	H25/03/15	第 203号	
鶴岡市	田川	31-045	八幡	H25/03/15	第 202号	H25/03/15	第 203号	
鶴岡市	田川	31-052	家ノ前4	H25/03/15	第 202号	H25/03/15	第 203号	
鶴岡市	谷定	31-066	大沢1	H25/03/15	第 202号			
鶴岡市	谷定	31-067	大沢2	H25/03/15	第 202号	H25/03/15	第 203号	
鶴岡市	谷定	31-068	伊勢堂	H25/03/15	第 202号	H25/03/15	第 203号	
鶴岡市	三瀬	31-084	横町2	H25/03/15	第 202号			
鶴岡市	三瀬	31-085	横町3	H25/03/15	第 202号			
鶴岡市	三瀬	31-086	殿田	H25/03/15	第 202号	H25/03/15	第 203号	
鶴岡市	三瀬	31-087	宮ノ前1	H25/03/15	第 202号	H25/03/15	第 203号	
鶴岡市	湯野浜	31-090	湯ノ浜川	H25/03/15	第 202号			
鶴岡市	湯野浜	31-091	小沢	H25/03/15	第 202号	H25/03/15	第 203号	
鶴岡市	湯野浜	31-092	湯野浜	H25/03/15	第 202号	H25/03/15	第 203号	
鶴岡市	三瀬	31-099	横町1	H25/03/15	第 202号			
鶴岡市	大広	31-111	大谷川1	H25/03/15	第 202号			
鶴岡市	三瀬	31-124	宮ノ前3	H25/03/15	第 202号	H25/03/15	第 203号	
鶴岡市	三瀬	31-125	宮ノ前2	H25/03/15	第 202号	H25/03/15	第 203号	
鶴岡市	三瀬	31-126	前沢川	H25/03/15	第 202号			
鶴岡市	田川	31-127	馬場1	H25/03/15	第 202号	H25/03/15	第 203号	
鶴岡市	湯田川	31-128	万年入	H25/03/15	第 202号	H25/03/15	第 203号	
鶴岡市	金谷	31-130	山谷川	H25/03/15	第 202号			
鶴岡市	谷定	31-131	谷定川	H25/03/15	第 202号			
鶴岡市	三瀬	31-133	白山	H25/03/15	第 202号	H25/03/15	第 203号	
鶴岡市	三瀬	31-137	宮ノ前4	H25/03/15	第 202号	H25/03/15	第 203号	
鶴岡市	田川	31-176	黒森	H25/03/15	第 202号	H25/03/15	第 203号	
鶴岡市	田川	31-177	町沢田	H25/03/15	第 202号	H25/03/15	第 203号	
鶴岡市	中清水	31-590	桃木沢	H25/03/15	第 202号	H25/03/15	第 203号	
鶴岡市	田川	31-609	馬場2	H25/03/15	第 202号	H25/03/15	第 203号	
鶴岡市	湯田川	31-621	茗ヶ沢	H25/03/15	第 202号	H25/03/15	第 203号	
鶴岡市	上山谷	31-H007	蔵之沢	H25/03/15	第 202号			
鶴岡市	三瀬	31-H012	宮ノ前5	H25/03/15	第 202号	H25/03/15	第 203号	
鶴岡市	三瀬	31-H013	宮ノ前6	H25/03/15	第 202号			
鶴岡市	羽黒町荒川	36-001	机沢	H25/03/15	第 202号	H25/03/15	第 203号	
鶴岡市	羽黒町荒川	36-H001	水沢	H25/03/15	第 202号	H25/03/15	第 203号	
鶴岡市	砂川	38-HM008	小芋川	H25/03/15	第 202号	H25/03/15	第 203号	
鶴岡市	下田沢	38-HM009	上ノ山沢	H25/03/15	第 202号	H25/03/15	第 203号	
鶴岡市	下田沢	38-HM010	中道沢	H25/03/15	第 202号			
鶴岡市	関根	31-010	関根	H25/10/18	第 947号	H25/10/18	第 954号	
鶴岡市	関根	31-011	堂の入沢	H25/10/18	第 947号			
鶴岡市	坂野下	31-014	坂野下1	H25/10/18	第 947号	H25/10/18	第 954号	
鶴岡市	坂野下	31-015	坂野下2	H25/10/18	第 947号	H25/10/18	第 954号	
鶴岡市	坂野下	31-016	六郎沢	H25/10/18	第 947号			
鶴岡市	坂野下	31-017	坂野下3	H25/10/18	第 947号	H25/10/18	第 954号	
鶴岡市	関根	31-019	東目橋下	H25/10/18	第 947号			
鶴岡市	少連寺	31-046	家ノ前1	H25/10/18	第 947号	H25/10/18	第 954号	
鶴岡市	少連寺	31-047	家ノ前2	H25/10/18	第 947号	H25/10/18	第 954号	
鶴岡市	少連寺	31-048	地所川	H25/10/18	第 947号	H25/10/18	第 954号	
鶴岡市	少連寺	31-049	大沢	H25/10/18	第 947号	H25/10/18	第 954号	
鶴岡市	少連寺	31-050	家ノ前3	H25/10/18	第 947号	H25/10/18	第 954号	
鶴岡市	少連寺	31-051	黒森沢	H25/10/18	第 947号	H25/10/18	第 954号	
鶴岡市	中沢	31-069	清水端	H25/10/18	第 947号	H25/10/18	第 954号	
鶴岡市	馬町	31-169	宮ノ腰	H25/10/18	第 947号			
鶴岡市	森片	31-178	森片	H25/10/18	第 947号			
鶴岡市	中沢	31-586	宮ノ本	H25/10/18	第 947号	H25/10/18	第 954号	
鶴岡市	関根	31-610	関根橋下	H25/10/18	第 947号	H25/10/18	第 954号	
鶴岡市	坂野下	31-617	越戸沢	H25/10/18	第 947号	H25/10/18	第 954号	
鶴岡市	関根	31-H014	河内沢川1	H25/10/18	第 947号	H25/10/18	第 954号	
鶴岡市	羽黒町川代	36-003	黒岩沢	H25/10/18	第 947号			
鶴岡市	越中山	38-M005	田塗沢	H25/10/18	第 947号	H25/10/18	第 954号	
鶴岡市	砂川	38-M015	エダノ沢	H25/10/18	第 947号	H25/10/18	第 954号	
鶴岡市	上田沢	38-M031	トカタ山沢	H25/10/18	第 947号			
鶴岡市	大鳥	38-M039	エイセキ沢	H25/10/18	第 947号			
鶴岡市	大針	38-M110	たにがかり	H25/10/18	第 947号	H25/10/18	第 954号	
鶴岡市	上清水	31-021	蔵王前	H26/12/05	第1007号			
鶴岡市	上清水	31-022	蔵王1	H26/12/05	第1007号	H26/12/05	第1008号	
鶴岡市	上清水	31-023	蔵王2	H26/12/05	第1007号	H26/12/05	第1008号	
鶴岡市	高坂	31-058-1	山口沢-1	H26/12/05	第1007号	H26/12/05	第1008号	
鶴岡市	矢引	31-070	堰口1	H26/12/05	第1007号	H26/12/05	第1008号	
鶴岡市	矢引	31-071-1	堰口2	H26/12/05	第1007号			
鶴岡市	中山	31-088	向山	H26/12/05	第1007号	H26/12/05	第1008号	
鶴岡市	中山	31-089	藤倉	H26/12/05	第1007号			
鶴岡市	上清水	31-112-1	上清水沢1	H26/12/05	第1007号			
鶴岡市	東目	31-114-3	落合3	H26/12/05	第1007号			
鶴岡市	東目	31-114-4	落合4	H26/12/05	第1007号	H26/12/05	第1008号	
鶴岡市	湯田川	31-H009	湯田川1	H26/12/05	第1007号	H26/12/05	第1008号	
鶴岡市	湯田川	31-H010	湯田川2	H26/12/05	第1007号			
鶴岡市	下川	31-H015	朝日峠入口	H26/12/05	第1007号	H26/12/05	第1008号	
鶴岡市	一霞	39-033	水上沢川	H26/12/05	第1007号			
鶴岡市	小国	39-095	下とど沢	H26/12/05	第1007号			
鶴岡市	一霞	39-164	オンゾ	H26/12/05	第1007号	H26/12/05	第1008号	
鶴岡市	一霞	39-165	宮の前	H26/12/05	第1007号	H26/12/05	第1008号	
鶴岡市	田麦俣	38-H001	深沢	H27/03/06	第 189号	H27/03/06	第 190号	
鶴岡市	小菅野代	39-713-1	宮の沢1	H27/03/06	第 189号			
鶴岡市	槇代	39-H007	しょうぶ沢	H27/03/06	第 189号	H27/03/06	第 190号	
鶴岡市	砂川	38-H002	大西沢	H27/06/30	第 599号	H27/06/30	第 600号	
鶴岡市	菅野代	39-010	水尻沢	H28/02/26	第 192号	H22/07/30	第 663号	
酒田市	矢流川	32-002	中沢川 1	H19/04/03	第 354号	H19/04/03	第 362号	
酒田市	矢流川	32-003	中沢川 2	H19/04/03	第 354号			
酒田市	矢流川	32-004	木ノ木沢	H19/04/03	第 354号	H19/04/03	第 362号	
酒田市	金生沢	32-006	金生沢川	H19/04/03	第 354号			

市町村	大字等	箇所番号	箇所名	土砂災害警戒区域		土砂災害特別警戒区域		備考
				告示年月日	告示番号	告示年月日	告示番号	
酒田市	金生沢	32-007	北金生沢川	H19/04/03	第 354号			
酒田市	金生沢	32-008-1	金生沢 1-1	H19/04/03	第 354号	H19/04/03	第 362号	
酒田市	金生沢	32-008-2	金生沢 1-2	H19/04/03	第 354号			
酒田市	飛鳥	32-016-1	多宝沢-1	H19/04/03	第 354号			
酒田市	飛鳥	32-016-2	多宝沢-2	H19/04/03	第 354号			
酒田市	飛鳥	32-017	法木沢	H19/04/03	第 354号			
酒田市	飛鳥	32-018	高森沢	H19/04/03	第 354号			
酒田市	飛鳥	32-019	剣ヶ峰沢	H19/04/03	第 354号			
酒田市	飛鳥	32-020	中村沢	H19/04/03	第 354号			
酒田市	飛鳥	32-021	しらせ谷	H19/04/03	第 354号			
酒田市	飛鳥	32-022	船見沢	H19/04/03	第 354号			
酒田市	飛鳥	32-023	宮谷沢	H19/04/03	第 354号			
酒田市	飛鳥	32-027	法木	H19/04/03	第 354号	H19/04/03	第 362号	
酒田市	飛鳥	32-028	中村	H19/04/03	第 354号	H19/04/03	第 362号	
酒田市	円道	43-003	小平沢	H19/04/03	第 354号	H19/04/03	第 362号	
酒田市	円道	43-004	不動様沢	H19/04/03	第 354号	H19/04/03	第 362号	
酒田市	円道	43-005	仁助新田	H19/04/03	第 354号	H19/04/03	第 362号	
酒田市	山谷	43-006	大沢	H19/04/03	第 354号			
酒田市	中里	43-021	仁右エ門沢	H19/04/03	第 354号			
酒田市	本宮	43-026	トウジロウ沢	H19/04/03	第 354号			
酒田市	本宮	43-027	イゾウ沢	H19/04/03	第 354号			
酒田市	本宮	43-028	本宮	H19/04/03	第 354号	H19/04/03	第 362号	
酒田市	中里	43-043	藤沢川	H19/04/03	第 354号			
酒田市	本宮	43-049	岡谷地沢	H19/04/03	第 354号			
酒田市	山谷	43-055	山谷 2	H19/04/03	第 354号			
酒田市	山谷	43-056	山谷 1	H19/04/03	第 354号	H19/04/03	第 362号	
酒田市	円道	43-539	大畑町	H19/04/03	第 354号	H19/04/03	第 362号	
酒田市	新出	41-001	新出 1	H20/01/29	第 88号	H20/01/29	第 92号	
酒田市	下黒川	41-003	下黒川	H20/01/29	第 88号	H20/01/29	第 92号	
酒田市	市条	41-004	市条二区 2	H20/01/29	第 88号	H20/01/29	第 92号	
酒田市	市条	41-005	市条二区 1	H20/01/29	第 88号	H20/01/29	第 92号	
酒田市	上青沢	41-009	中台	H20/01/29	第 88号			
酒田市	北青沢	41-010	家ノ前	H20/01/29	第 88号			
酒田市	北青沢	41-016	女殺沢川	H20/01/29	第 88号	H20/01/29	第 92号	
酒田市	北青沢	41-017	貝沢	H20/01/29	第 88号	H20/01/29	第 92号	
酒田市	北青沢	41-018	小屋淵川	H20/01/29	第 88号	H20/01/29	第 92号	
酒田市	寺田	41-019	寺田 6	H20/01/29	第 88号			
酒田市	寺田	41-020	寺田 5	H20/01/29	第 88号			
酒田市	寺田	41-021	寺田 4	H20/01/29	第 88号	H20/01/29	第 92号	
酒田市	寺田	41-022	寺田 3	H20/01/29	第 88号			
酒田市	寺田	41-023	寺田 1	H20/01/29	第 88号	H20/01/29	第 92号	
酒田市	南平沢	41-024	平沢 3	H20/01/29	第 88号	H20/01/29	第 92号	
酒田市	南平沢	41-025	平沢 2	H20/01/29	第 88号			
酒田市	北平沢	41-026	平沢 1	H20/01/29	第 88号			
酒田市	新出	41-027	新出 2	H20/01/29	第 88号	H20/01/29	第 92号	
酒田市	新出	41-038	新出 3	H20/01/29	第 88号	H20/01/29	第 92号	
酒田市	北青沢	41-043	芦沢	H20/01/29	第 88号	H20/01/29	第 92号	
酒田市	北青沢	41-044	塚沢	H20/01/29	第 88号	H20/01/29	第 92号	
酒田市	寺田	41-056	寺田 2	H20/01/29	第 88号	H20/01/29	第 92号	
酒田市	市条	41-057	小平 1	H20/01/29	第 88号	H20/01/29	第 92号	
酒田市	新出	41-H001	新出 4	H20/01/29	第 88号			
酒田市	新出	41-H002	新出 5	H20/01/29	第 88号	H20/01/29	第 92号	
酒田市	北沢	32-009	入の沢	H21/03/24	第 238号			
酒田市	北沢	32-010	長面堰	H21/03/24	第 238号			
酒田市	生石	32-011	オセノ沢 1	H21/03/24	第 238号			
酒田市	生石	32-012	オセノ沢 2	H21/03/24	第 238号			
酒田市	生石	32-013	不動沢	H21/03/24	第 238号			
酒田市	生石	32-014	赤田沢	H21/03/24	第 238号			
酒田市	生石	32-015	弥右エ門沢	H21/03/24	第 238号			
酒田市	生石	32-024	長五郎沢	H21/03/24	第 238号	H21/03/24	第 244号	
酒田市	北沢	32-025	北境	H21/03/24	第 238号	H21/03/24	第 244号	
酒田市	成興野	42-001	根堀沢	H21/03/24	第 238号			
酒田市	成興野	42-002	長滝沢	H21/03/24	第 238号			
酒田市	総光寺沢	42-004	南沢	H21/03/24	第 238号			
酒田市	総光寺沢	42-005	総光寺沢	H21/03/24	第 238号			
酒田市	総光寺沢	42-006	松嶺 1	H21/03/24	第 238号			
酒田市	土淵	42-007	湯の沢川	H21/03/24	第 238号			
酒田市	引地	42-008	宅地	H21/03/24	第 238号	H21/03/24	第 244号	
酒田市	土淵	42-009	新田町 2	H21/03/24	第 238号	H21/03/24	第 244号	
酒田市	上餅山	42-010	元山	H21/03/24	第 238号	H21/03/24	第 244号	
酒田市	上餅山	42-011	松木沢川	H21/03/24	第 238号			
酒田市	山寺	42-012	観音沢	H21/03/24	第 238号			
酒田市	大沼新田	42-013	大沼沢川	H21/03/24	第 238号			
酒田市	臼ヶ沢	42-014	堂ヶ沢	H21/03/24	第 238号			
酒田市	成興野	42-015	筍沢	H21/03/24	第 238号			
酒田市	地見興屋	42-016	下新田沢	H21/03/24	第 238号			
酒田市	土淵	42-018	土淵沢	H21/03/24	第 238号	H21/03/24	第 244号	
酒田市	地見興屋	42-019	内山沢川	H21/03/24	第 238号	H21/03/24	第 244号	
酒田市	土淵	42-021	土淵	H21/03/24	第 238号	H21/03/24	第 244号	
酒田市	土淵	42-022	茗ヶ沢	H21/03/24	第 238号			
酒田市	石名坂	42-515	金坂 1	H21/03/24	第 238号	H21/03/24	第 244号	
酒田市	上餅山	42-519	茂左エ門沢	H21/03/24	第 238号			
酒田市	字元新屋敷	42-H001	妙香寺沢	H21/03/24	第 238号	H21/03/24	第 244号	
酒田市	字元新屋敷	42-H002	真学寺沢	H21/03/24	第 238号	H21/03/24	第 244号	
酒田市	成興野	42-H003	成沢川	H21/03/24	第 238号			
酒田市	柏谷沢	42-H004	柏谷沢川 2	H21/03/24	第 238号			酒田市、戸沢村
酒田市	田沢	43-008	善右エ門沢	H21/03/24	第 238号			
酒田市	田沢	43-009	不動沢	H21/03/24	第 238号			
酒田市	田沢	43-038	半右エ門沢	H21/03/24	第 238号	H21/03/24	第 244号	
酒田市	田沢	43-054	善左エ門沢	H21/03/24	第 238号			

市町村	大字等	箇所番号	箇所名	土砂災害警戒区域		土砂災害特別警戒区域		備考
				告示年月日	告示番号	告示年月日	告示番号	
酒田市	田沢	43-065	式右エ門沢	H21/03/24	第 238号			
酒田市	北俣	43-H001	荒砥沢	H21/03/24	第 238号			
酒田市	下青沢	41-006	石坂	H23/02/08	第 88号			
酒田市	下青沢	41-007	吉野沢	H23/02/08	第 88号			
酒田市	大蕨	41-011	前貝沢	H23/02/08	第 88号	H23/02/08	第 89号	
酒田市	大蕨	41-012	石田	H23/02/08	第 88号	H23/02/08	第 89号	
酒田市	常禅寺	41-013	一の沢	H23/02/08	第 88号	H23/02/08	第 89号	
酒田市	下青沢	41-015	小平沢川	H23/02/08	第 88号	H23/02/08	第 89号	
酒田市	上青沢	41-031	山神沢	H23/02/08	第 88号			
酒田市	常禅寺	41-034	前山	H23/02/08	第 88号	H23/02/08	第 89号	
酒田市	麓	41-040	麓	H23/02/08	第 88号	H23/02/08	第 89号	
酒田市	大蕨	41-041	大蕨2	H23/02/08	第 88号	H23/02/08	第 89号	
酒田市	大蕨	41-042	若禰子沢	H23/02/08	第 88号	H23/02/08	第 89号	
酒田市	下青沢	41-049	下青沢4	H23/02/08	第 88号			
酒田市	上青沢	41-H003-1	公民館沢-1	H23/02/08	第 88号			
酒田市	上青沢	41-H003-2	公民館沢-2	H23/02/08	第 88号	H23/02/08	第 89号	
酒田市	下青沢	41-H005	草田沢	H23/02/08	第 88号	H23/02/08	第 89号	
酒田市	田沢	43-010	田沢新田	H23/02/08	第 88号			
酒田市	田沢	43-011	入水沢	H23/02/08	第 88号	H23/02/08	第 89号	
酒田市	田沢	43-014	薬師沢	H23/02/08	第 88号	H23/02/08	第 89号	
酒田市	中野俣	43-024	北坂の沢	H23/02/08	第 88号	H23/02/08	第 89号	
酒田市	北俣	43-030	伝太郎沢	H23/02/08	第 88号			
酒田市	中野俣	43-033-1	引の沢	H23/02/08	第 88号			
酒田市	中野俣	43-033-2	湿之元沢	H23/02/08	第 88号			
酒田市	西坂本	43-040	下モ山沢	H23/02/08	第 88号	H23/02/08	第 89号	
酒田市	西坂本	43-041	曲沢	H23/02/08	第 88号			
酒田市	田沢	43-053	大沢	H23/02/08	第 88号	H23/02/08	第 89号	
酒田市	中野俣	43-057	家の前	H23/02/08	第 88号	H23/02/08	第 89号	
酒田市	田沢	43-058	菅沼沢	H23/02/08	第 88号	H23/02/08	第 89号	
酒田市	山元	43-061	経塚沢	H23/02/08	第 88号			
酒田市	田沢	43-064	田沢新田1	H23/02/08	第 88号	H23/02/08	第 89号	
酒田市	山元	43-510	千刈田沢	H23/02/08	第 88号	H23/02/08	第 89号	
酒田市	田沢	43-H002	菅沼沢2	H23/02/08	第 88号	H23/02/08	第 89号	
酒田市	西坂本	43-H003	弥左エ門沢	H23/02/08	第 88号	H23/02/08	第 89号	
酒田市	西坂本	43-H004	多治兵工沢	H23/02/08	第 88号	H23/02/08	第 89号	
酒田市	山元	43-H005	タライノ沢	H23/02/08	第 88号			
酒田市	西坂本	43-H006	与八沢	H23/02/08	第 88号	H23/02/08	第 89号	
酒田市	田沢	43-H007	不動沢	H23/02/08	第 88号	H23/02/08	第 89号	
酒田市	山元	43-H009	五百刈沢	H23/02/08	第 88号			
酒田市	山元	43-H010	庄右エ門沢	H23/02/08	第 88号	H23/02/08	第 89号	
酒田市	生石	32-001	堂川	H23/09/30	第 821号	H23/09/30	第 824号	
酒田市	檜橋	43-007	新山沢	H23/09/30	第 821号	H23/09/30	第 824号	
酒田市	中野俣	43-022	ふくべら沢	H23/09/30	第 821号			
酒田市	北俣	43-029	弥兵工沢	H23/09/30	第 821号	H23/09/30	第 824号	
酒田市	田沢	43-037	弥左エ門沢	H23/09/30	第 821号	H23/09/30	第 824号	
酒田市	檜橋	43-045	東光坊沢	H23/09/30	第 821号	H23/09/30	第 824号	
酒田市	北俣	43-050	与治右工門沢	H23/09/30	第 821号	H23/09/30	第 824号	
酒田市	大蕨	41-008	君畑沢	H26/02/25	第 151号			
酒田市	下青沢	41-028	大平沢	H26/02/25	第 151号	H26/02/25	第 154号	
酒田市	大蕨	41-029	脇沢	H26/02/25	第 151号			
酒田市	草津	41-032	下草津沢	H26/02/25	第 151号			
酒田市	大蕨	41-033-1	脇東1	H26/02/25	第 151号			
酒田市	大蕨	41-033-2	脇東2	H26/02/25	第 151号			
酒田市	常禅寺	41-H006	沢の内	H26/02/25	第 151号	H26/02/25	第 154号	
酒田市	北俣	43-002	鹿島	H26/02/25	第 151号			
酒田市	田沢	43-013	地獄沢	H26/02/25	第 151号	H26/02/25	第 154号	
酒田市	田沢	43-015	基八沢	H26/02/25	第 151号			
酒田市	楯山	43-016	村前1	H26/02/25	第 151号			
酒田市	楯山	43-017	村前2	H26/02/25	第 151号	H26/02/25	第 154号	
酒田市	小林	43-019	コハ川	H26/02/25	第 151号	H26/02/25	第 154号	
酒田市	中野俣	43-020	天平沢	H26/02/25	第 151号	H26/02/25	第 154号	
酒田市	中野俣	43-023	ミヤン沢	H26/02/25	第 151号			
酒田市	山楯	43-032	山楯沢	H26/02/25	第 151号	H26/02/25	第 154号	
酒田市	北俣	43-034	スド沢	H26/02/25	第 151号	H26/02/25	第 154号	
酒田市	北俣	43-035	岩代沢	H26/02/25	第 151号	H26/02/25	第 154号	
酒田市	田沢	43-039	小女房沢	H26/02/25	第 151号			
酒田市	檜橋	43-044	湯ノ沢	H26/02/25	第 151号			
酒田市	小林	43-051	ウバ沢	H26/02/25	第 151号	H26/02/25	第 154号	
酒田市	楯山	43-059	北山1	H26/02/25	第 151号	H26/02/25	第 154号	
酒田市	楯山	43-060	寺ノ沢	H26/02/25	第 151号	H26/02/25	第 154号	
酒田市	小林	43-063	佐平沢	H26/02/25	第 151号	H26/02/25	第 154号	
酒田市	楯山	43-566	北山2	H26/02/25	第 151号	H26/02/25	第 154号	
酒田市	山元	43-H008	惣助沢	H26/02/25	第 151号	H26/02/25	第 154号	
酒田市	楯山	43-H011	村前3	H26/02/25	第 151号	H26/02/25	第 154号	
酒田市	北俣	43-H012	大杉沢	H26/02/25	第 151号	H26/02/25	第 154号	
酒田市	麓	41-014	山根	H27/03/17	第 250号	H27/03/17	第 254号	
酒田市	市条	41-035	竹山	H27/03/17	第 250号	H27/03/17	第 254号	
酒田市	福山	41-039	深沢	H27/03/17	第 250号	H27/03/17	第 254号	
酒田市	大蕨	41-H004	古升田2	H27/03/17	第 250号	H27/03/17	第 254号	
酒田市	北俣	43-001	西野沢	H27/03/17	第 250号	H27/03/17	第 254号	
酒田市	北俣	43-031	ミズガミ沢	H27/03/17	第 250号			
酒田市	北俣	43-548	惣左エ門沢	H27/03/17	第 250号			
酒田市	檜橋	43-H013	長左工門沢	H27/03/17	第 250号	H27/03/17	第 254号	
酒田市	北俣	43-H014	小向沢	H27/03/17	第 250号			
酒田市	北俣	43-H015	大杉沢2	H27/03/17	第 250号	H27/03/17	第 254号	
酒田市	山楯	43-H016	山楯沢2	H27/03/17	第 250号			
酒田市	田沢	43-H017	小平沢	H27/03/17	第 250号			
酒田市	田沢	43-H018	椿沢	H27/03/17	第 250号	H27/03/17	第 254号	
新庄市	五日町	23-03	ウルシ沢	H25/10/18	第 940号	H25/10/18	第 948号	
新庄市	萩野	23-05-1	不動沢-1	H25/10/18	第 940号			

市町村	大字等	箇所番号	箇所名	土砂災害警戒区域		土砂災害特別警戒区域		備考
				告示年月日	告示番号	告示年月日	告示番号	
新庄市	萩野	23-05-2	不動沢-2	H25/10/18	第 940号			
新庄市	五日町	23-19	小泉沢	H25/10/18	第 940号	H25/10/18	第 948号	
新庄市	萩野	23-04	大沢	H26/02/28	第 170号	H26/02/28	第 176号	
新庄市	鳥越	23-06	南沢	H26/02/28	第 170号			
新庄市	鳥越	23-07	駒場沢1	H26/02/28	第 170号			
新庄市	鳥越	23-08	八幡沢	H26/02/28	第 170号	H26/02/28	第 176号	
新庄市	鳥越	23-09	マン沢	H26/02/28	第 170号			
新庄市	鳥越	23-15	熊の沢	H26/02/28	第 170号	H26/02/28	第 176号	
新庄市	鳥越	23-16	南沢山神沢	H26/02/28	第 170号			
新庄市	萩野	23-20	水上沢	H26/02/28	第 170号	H26/02/28	第 176号	
新庄市	鳥越	23-23	駒場沢2	H26/02/28	第 170号			
新庄市	本合海	23-11	長坂沢	H26/10/03	第 856号			
新庄市	本合海	23-12	つつみ沢	H26/10/03	第 856号			
新庄市	十日町	23-18	冷水沢	H26/10/03	第 856号	H26/10/03	第 862号	
新庄市	本合海	23-22	山崎沢	H26/10/03	第 856号			
寒河江市	田代	14-11	裏の沢	H24/03/23	第 292号	H24/03/23	第 296号	
寒河江市	田代	14-12	地蔵沢	H24/03/23	第 292号			
寒河江市	田代	14-13	行沢	H24/03/23	第 292号			
寒河江市	田代	14-14	赤沢	H24/03/23	第 292号	H24/03/23	第 296号	
寒河江市	幸生	14-15	木付林沢	H24/03/23	第 292号	H24/03/23	第 296号	
寒河江市	幸生	14-17	コヤマキ沢	H24/03/23	第 292号			
寒河江市	幸生	14-18	畑沢	H24/03/23	第 292号			
寒河江市	幸生	14-19	ウスガ沢	H24/03/23	第 292号			
寒河江市	幸生	14-20	小沢	H24/03/23	第 292号	H24/03/23	第 296号	
寒河江市	幸生	14-21	柴屋沢川	H24/03/23	第 292号	H24/03/23	第 296号	
寒河江市	幸生	14-22	木ノ下沢	H24/03/23	第 292号			
寒河江市	幸生	14-23	滝ノ沢	H24/03/23	第 292号			
寒河江市	幸生	14-24	北の沢	H24/03/23	第 292号	H24/03/23	第 296号	
寒河江市	幸生	14-25	南ノ沢	H24/03/23	第 292号			
寒河江市	田代	14-6	松の木沢	H24/03/23	第 292号			
寒河江市	幸生	14-H001	柴屋沢	H24/03/23	第 292号	H24/03/23	第 296号	
寒河江市	幸生	14-H002	猿山沢	H24/03/23	第 292号			
寒河江市	留場	14-10	真源寺沢	H25/03/05	第 159号			
寒河江市	慈恩寺	14-29	慈恩寺沢	H25/03/05	第 159号			
寒河江市	白岩	14-35-1	大沢-1	H25/03/05	第 159号	H25/03/05	第 160号	
寒河江市	白岩	14-35-2	大沢-2	H25/03/05	第 159号	H25/03/05	第 160号	
寒河江市	留場	14-7	立目沢	H25/03/05	第 159号	H25/03/05	第 160号	
寒河江市	留場	14-8	いっばいすず	H25/03/05	第 159号			
寒河江市	留場	14-9	留場沢	H25/03/05	第 159号			
寒河江市	箕輪	14-1	下屋敷沢	H27/12/15	第1039号	H27/12/15	第1044号	
寒河江市	箕輪	14-2	上屋敷沢	H27/12/15	第1039号			
寒河江市	箕輪	14-28	反町沢	H27/12/15	第1039号			
寒河江市	柴橋	14-30	木ノ沢	H27/12/15	第1039号	H27/12/15	第1044号	寒河江市、大江町
寒河江市	平塩	14-31	平塩沢	H27/12/15	第1039号			
寒河江市	日和田	14-32	渡り沢	H27/12/15	第1039号	H27/12/15	第1044号	
寒河江市	箕輪	14-33	夜水田沢	H27/12/15	第1039号			
寒河江市	平塩	14-34	愛宕沢	H27/12/15	第1039号			
寒河江市	白岩	14-4	亀ヶ沢	H27/12/15	第1039号			
寒河江市	白岩	14-5	松民清水沢	H27/12/15	第1039号	H27/12/15	第1044号	
上山市	中生居	10-26	中生居沢	H18/03/28	第 254号			
上山市	下生居	10-27	コロコロ沢	H18/03/28	第 254号			
上山市	下生居	10-28	下生居沢1	H18/03/28	第 254号	H18/03/28	第 255号	
上山市	菖蒲	10-34	菖蒲沢	H18/03/28	第 254号	H18/03/28	第 255号	
上山市	菖蒲	10-4	大門沢	H18/03/28	第 254号	H18/03/28	第 255号	
上山市	中生居	10-40-1	生居川-1	H18/03/28	第 254号	H18/03/28	第 255号	
上山市	中生居	10-40-2	生居川-2	H18/03/28	第 254号	H18/03/28	第 255号	
上山市	宮脇	10-46	宮生沢1	H18/03/28	第 254号	H18/03/28	第 255号	
上山市	宮脇	10-47	宮生沢2	H18/03/28	第 254号	H18/03/28	第 255号	
上山市	大門	10-5	大門川	H18/03/28	第 254号	H18/03/28	第 255号	
上山市	上生居	10-61	カラ沢	H18/03/28	第 254号			
上山市	下生居	10-68	下生居沢2	H18/03/28	第 254号	H18/03/28	第 255号	
上山市	上生居	10-69	上垂尻沢	H18/03/28	第 254号	H18/03/28	第 255号	
上山市	上生居	10-71	ウサギ沢	H18/03/28	第 254号	H18/03/28	第 255号	
上山市	上生居	10-72	一ノ沢	H18/03/28	第 254号	H18/03/28	第 255号	
上山市	菖蒲	10-74	菖蒲沢1	H18/03/28	第 254号			
上山市	三上	10-1	小松沢	H19/04/03	第 347号	H19/04/03	第 355号	
上山市	永野	10-17-1	開拓沢-1	H19/04/03	第 347号	H19/04/03	第 355号	
上山市	永野	10-17-2	開拓沢-2	H19/04/03	第 347号	H19/04/03	第 355号	
上山市	高松	10-18	滝ノ沢	H19/04/03	第 347号	H19/04/03	第 355号	
上山市	菖蒲	10-2	小平沢	H19/04/03	第 347号			
上山市	高松	10-20	ほさの沢	H19/04/03	第 347号	H19/04/03	第 355号	
上山市	櫛下	10-29	大水沢	H19/04/03	第 347号			
上山市	大門	10-3	裏ノ沢	H19/04/03	第 347号	H19/04/03	第 355号	
上山市	櫛下	10-30	尻無川	H19/04/03	第 347号			
上山市	櫛下	10-31	赤山沢	H19/04/03	第 347号			
上山市	櫛下	10-33	つぼ滝沢川	H19/04/03	第 347号			
上山市	金生	10-39	入沢	H19/04/03	第 347号	H19/04/03	第 355号	
上山市	下生居	10-41	泥部沢	H19/04/03	第 347号			
上山市	菖蒲	10-42	萱平沢	H19/04/03	第 347号			
上山市	櫛下	10-48	赤山沢1	H19/04/03	第 347号	H19/04/03	第 355号	
上山市	皆沢	10-49	皆沢1	H19/04/03	第 347号	H19/04/03	第 355号	
上山市	川口	10-51	川口沢	H19/04/03	第 347号	H19/04/03	第 355号	
上山市	高松	10-52	小石沢	H19/04/03	第 347号			
上山市	高松	10-53	南沢	H19/04/03	第 347号	H19/04/03	第 355号	
上山市	久保川	10-6	久保川	H19/04/03	第 347号			
上山市	皆沢	10-60	西の坂川	H19/04/03	第 347号			
上山市	仙石	10-7	糸目沢	H19/04/03	第 347号	H19/04/03	第 355号	
上山市	永野	10-70	永野沢	H19/04/03	第 347号	H19/04/03	第 355号	
上山市	小笹	10-73	小笹沢	H19/04/03	第 347号	H19/04/03	第 355号	
上山市	皆沢	10-77	皆沢2	H19/04/03	第 347号	H19/04/03	第 355号	

市町村	大字等	箇所番号	箇所名	土砂災害警戒区域		土砂災害特別警戒区域		備考
				告示年月日	告示番号	告示年月日	告示番号	
上山市	仙石	10-8	仙石沢	H19/04/03	第 347号	H19/04/03	第 355号	
上山市	狸森	10-10-1	狸森沢-1	H21/09/08	第 808号	H21/09/08	第 816号	
上山市	狸森	10-10-2	狸森沢-2	H21/09/08	第 808号	H21/09/08	第 816号	
上山市	狸森	10-11	狸森沢1	H21/09/08	第 808号	H21/09/08	第 816号	
上山市	狸森、小白府	10-12	狸森沢2	H21/09/08	第 808号	H21/09/08	第 816号	
上山市	狸森、小白府	10-13-1	狸森沢3-1	H21/09/08	第 808号	H21/09/08	第 816号	
上山市	狸森、小白府	10-13-2	狸森沢3-2	H21/09/08	第 808号	H21/09/08	第 816号	
上山市	狸森、小白府	10-14-1	小白府1-1	H21/09/08	第 808号	H21/09/08	第 816号	
上山市	狸森、小白府	10-14-2	小白府1-2	H21/09/08	第 808号	H21/09/08	第 816号	
上山市	小白府	10-15-1	小白府2-1	H21/09/08	第 808号	H21/09/08	第 816号	
上山市	狸森、小白府	10-15-2	小白府2-2	H21/09/08	第 808号			
上山市	高野、金谷	10-16-1	甲石沢1-1	H21/09/08	第 808号	H21/09/08	第 816号	
上山市	高野、金谷、蔵王の森	10-16-2	甲石沢1-2	H21/09/08	第 808号			
上山市	高松	10-19	高松川	H21/09/08	第 808号			
上山市	鶴脛町	10-23	八幡堂川1	H21/09/08	第 808号			
上山市	金山	10-32	逢沢	H21/09/08	第 808号	H21/09/08	第 816号	
上山市	狸森	10-35	相沢川	H21/09/08	第 808号			
上山市	高野	10-38	下薄沢川	H21/09/08	第 808号			
上山市	金谷、蔵王の森	10-44	甲石沢2	H21/09/08	第 808号	H21/09/08	第 816号	
上山市	金谷、蔵王の森	10-45	仙石川	H21/09/08	第 808号			
上山市	狸森、小白府	10-56	沼田沢	H21/09/08	第 808号	H21/09/08	第 816号	
上山市	狸森	10-58	観音沢	H21/09/08	第 808号	H21/09/08	第 816号	
上山市	狸森、小白府	10-59	太鼓沢	H21/09/08	第 808号	H21/09/08	第 816号	
上山市	高野	10-63	高野沢1	H21/09/08	第 808号	H21/09/08	第 816号	
上山市	高野	10-64	高野沢2	H21/09/08	第 808号	H21/09/08	第 816号	
上山市	高野	10-65	高野沢3	H21/09/08	第 808号	H21/09/08	第 816号	
上山市	高野	10-66	高野沢4	H21/09/08	第 808号	H21/09/08	第 816号	
上山市	高野	10-67	高野沢5	H21/09/08	第 808号	H21/09/08	第 816号	
上山市	菖蒲	10-75	菖蒲沢2	H21/09/08	第 808号	H21/09/08	第 816号	
上山市	永野、小倉、高野	10-H004	薄沢川1	H25/04/19	第 426号	H25/04/19	第 429号	
上山市	永野	10-H005	薄沢川2	H25/04/19	第 426号			
上山市	高野	10-H006	高野沢6	H25/04/19	第 426号	H25/04/19	第 429号	
上山市	高野	10-H007	高野沢7	H25/04/19	第 426号	H25/04/19	第 429号	
上山市	高野	10-H008	高野沢8	H25/04/19	第 426号	H25/04/19	第 429号	
上山市	中山	10-21	横町川1	H26/04/30	第 446号			
上山市	鶴脛町、長清水	10-22	松山川	H26/04/30	第 446号			
上山市	葉山、河崎	10-24	蛇川	H26/04/30	第 446号	H26/04/30	第 450号	
上山市	石曽根	10-36-1	池沢-1	H26/04/30	第 446号	H26/04/30	第 450号	
上山市	石曽根	10-36-2	池沢-2	H26/04/30	第 446号			
上山市	河崎	10-54	葉山沢1	H26/04/30	第 446号	H26/04/30	第 450号	
上山市	河崎	10-55	葉山沢2	H26/04/30	第 446号	H26/04/30	第 450号	
上山市	河崎	10-H001	河原期川	H26/04/30	第 446号	H26/04/30	第 450号	
上山市	鶴脛町、河崎	10-H002	荒町川	H26/04/30	第 446号	H26/04/30	第 450号	
上山市	鶴脛町	10-62	八幡堂川2	H28/04/08	第 420号	H28/04/08	第 422号	
上山市	小倉	9-40	祓川	H28/04/12	第 436号	H28/04/12	第 439号	山形市、上山市
上山市	小倉	9-41	三度川	H28/04/26	第 486号	H28/04/26	第 488号	山形市、上山市
上山市	小倉	9-42	二度川	H28/04/26	第 486号	H28/04/26	第 488号	山形市、上山市
上山市	小倉	9-43	一度川	H28/04/26	第 486号	H28/04/26	第 488号	山形市、上山市
上山市	小倉	9-44	酢川	H28/04/26	第 486号	H28/04/26	第 488号	山形市、上山市
上山市	小倉	9-45-1	上ノ代沢-1	H28/04/26	第 486号	H28/04/26	第 488号	山形市、上山市
上山市	小倉	9-45-2	上ノ代沢-2	H28/04/26	第 486号	H28/04/26	第 488号	山形市、上山市
上山市	小倉	9-45-3	上ノ代沢-3	H28/04/26	第 486号	H28/04/26	第 488号	山形市、上山市
村山市	白鳥	19-15	シカの沢	H19/04/03	第 349号	H19/04/03	第 357号	
村山市	岩野	19-24	伝左エ門山	H20/05/02	第 451号			
村山市	五十沢	19-05	板木沢1	H21/03/24	第 239号			
村山市	本飯田	19-07-1	深沢1-1	H21/03/24	第 239号			
村山市	本飯田	19-07-2	深沢1-2	H21/03/24	第 239号			
村山市	たも山	19-22	村山中沢川	H21/03/24	第 239号			
村山市	たも山	19-23	熊沢	H21/03/24	第 239号			
村山市	湯野沢	19-25	矢木沢1	H21/03/24	第 239号			
村山市	湯野沢	19-26	矢木沢2	H21/03/24	第 239号			
村山市	五十沢	19-29	板木沢2	H21/03/24	第 239号			
村山市	五十沢	19-30-1	五十沢-1	H21/03/24	第 239号	H21/03/24	第 245号	
村山市	五十沢	19-30-2	五十沢-2	H21/03/24	第 239号	H21/03/24	第 245号	
村山市	土生田	19-02	湯舟沢	H22/01/29	第 78号			
村山市	土生田	19-03	湫永沢1	H22/01/29	第 78号			
村山市	土生田	19-04	湫永沢2	H22/01/29	第 78号			
村山市	山の内	19-08	下小屋沢	H22/01/29	第 78号	H22/01/29	第 80号	
村山市	山の内	19-09	小屋野沢	H22/01/29	第 78号			
村山市	山の内	19-10	大石沢	H22/01/29	第 78号	H22/01/29	第 80号	
村山市	山の内	19-12	水神沢	H22/01/29	第 78号	H22/01/29	第 80号	
村山市	白鳥	19-14	宮沢	H22/01/29	第 78号	H22/01/29	第 80号	
村山市	白鳥	19-27	小国沢川	H22/01/29	第 78号			
村山市	土生田	19-28	湫永沢3	H22/01/29	第 78号			
村山市	土生田	19-31	土生田沢	H22/01/29	第 78号			村山市、尾花沢市、大石田町
村山市	富並	19-01-2	深沢-2	H22/10/15	第 823号	H22/10/15	第 824号	
村山市	富並	19-13	天上沢	H22/10/15	第 823号	H22/10/15	第 824号	
村山市	樽石	19-16	須摩沢1	H22/10/15	第 823号	H22/10/15	第 824号	
村山市	樽石	19-17	須摩沢2	H22/10/15	第 823号			
村山市	楯岡笛田	19-18-1	小松沢-1	H22/10/15	第 823号	H22/10/15	第 824号	
村山市	楯岡笛田	19-18-2	小松沢-2	H22/10/15	第 823号	H22/10/15	第 824号	
村山市	楯岡	19-19	大沢川	H22/10/15	第 823号	H22/10/15	第 824号	
村山市	楯岡	19-20-2	幕井沢-2	H22/10/15	第 823号	H22/10/15	第 824号	
村山市	楯岡東沢	19-21	東沢	H22/10/15	第 823号	H22/10/15	第 824号	
村山市	湯沢	19-35	楯岡沢4	H22/10/15	第 823号			
村山市	楯岡東沢	19-36	楯岡沢5	H22/10/15	第 823号			
村山市	楯岡東沢	19-37	楯岡沢6	H22/10/15	第 823号			
村山市	楯岡笛田	19-38	笛田沢1	H22/10/15	第 823号			
村山市	楯岡笛田	19-39	笛田沢2	H22/10/15	第 823号			
村山市	楯岡	20-27	滝沢	H28/03/18	第 298号	H28/03/18	第 305号	村山市、東根市

市町村	大字等	箇所番号	箇所名	土砂災害警戒区域		土砂災害特別警戒区域		備考
				告示年月日	告示番号	告示年月日	告示番号	
長井市	五十川	05-01-1	生僧入沢-1	H19/04/03	第 351号			長井市、白鷹町
長井市	五十川	05-01-2	生僧入沢-2	H19/04/03	第 351号			長井市、白鷹町
長井市	森	05-02	打林沢	H19/04/03	第 351号	H19/04/03	第 359号	
長井市	森	05-03	塔の入沢	H19/04/03	第 351号			
長井市	森	05-04	前山沢	H19/04/03	第 351号			
長井市	森	05-05	森上沢	H19/04/03	第 351号	H19/04/03	第 359号	
長井市	森	05-06-1	天王沢-1	H19/04/03	第 351号			
長井市	森	05-06-2	天王沢-2	H19/04/03	第 351号			
長井市	小出	05-07	金井神北沢	H19/04/03	第 351号	H19/04/03	第 359号	
長井市	小出	05-08-1	梨木沢	H19/04/03	第 351号	H19/04/03	第 359号	
長井市	小出	05-08-2	山田入	H19/04/03	第 351号	H19/04/03	第 359号	
長井市	中伊佐沢	05-09	大館沢	H19/04/03	第 351号	H19/04/03	第 359号	
長井市	中伊佐沢	05-10-1	仲ノ沢-1	H19/04/03	第 351号	H19/04/03	第 359号	
長井市	中伊佐沢	05-10-2	仲ノ沢-2	H19/04/03	第 351号	H19/04/03	第 359号	
長井市	上伊佐沢、中伊佐沢	05-11	南掃出	H19/04/03	第 351号	H19/04/03	第 359号	
長井市	上伊佐沢	05-12	北掃出	H19/04/03	第 351号			
長井市	上伊佐沢	05-13	鳥ノ木沢	H19/04/03	第 351号	H19/04/03	第 359号	
長井市	上伊佐沢	05-14	堤返	H19/04/03	第 351号			
長井市	上伊佐沢	05-15	滝ノ沢	H19/04/03	第 351号	H19/04/03	第 359号	
長井市	上伊佐沢	05-16	岩穴沢	H19/04/03	第 351号	H19/04/03	第 359号	
長井市	上伊佐沢	05-17	三合田川	H19/04/03	第 351号			
長井市	上伊佐沢	05-18-1	内ミズカミ沢-1	H19/04/03	第 351号	H19/04/03	第 359号	
長井市	上伊佐沢	05-18-2	内ミズカミ沢-2	H19/04/03	第 351号	H19/04/03	第 359号	
長井市	芦沢	05-19	キナシ沢	H19/04/03	第 351号	H19/04/03	第 359号	
長井市	小出	05-J01-1	萱野-1	H19/04/03	第 351号	H19/04/03	第 359号	
長井市	小出	05-J01-2	萱野-2	H19/04/03	第 351号	H19/04/03	第 359号	
長井市	上伊佐沢、中伊佐沢	05-J02	日の出町1	H19/04/03	第 351号	H19/04/03	第 359号	
長井市	上伊佐沢、中伊佐沢	05-J03	日の出町2	H19/04/03	第 351号	H19/04/03	第 359号	
長井市	上伊佐沢、中伊佐沢	05-J04-1	日の出町3-1	H19/04/03	第 351号	H19/04/03	第 359号	
長井市	日の出町、上伊佐沢、中伊佐沢	05-J04-2	日の出町3-2	H19/04/03	第 351号	H19/04/03	第 359号	
長井市	日の出町、中伊佐沢	05-J05	日の出町4	H19/04/03	第 351号	H19/04/03	第 359号	
長井市	祝瓶山荘	05-20	ホドザワ	H23/02/22	第 117号	H23/02/22	第 118号	
長井市	木地山ダム湖岸	05-21	木地山湖岸沢	H23/02/22	第 117号	H23/02/22	第 118号	
長井市	寺泉	05-24	桑沢	H23/02/22	第 117号	H23/02/22	第 118号	
長井市	寺泉	05-25	安ノ沢	H23/02/22	第 117号	H23/02/22	第 118号	
長井市	寺泉	05-26-2	マキノ沢-2	H23/02/22	第 117号	H23/02/22	第 118号	
長井市	草岡	05-28	小三郎沢	H23/02/22	第 117号	H23/02/22	第 118号	
長井市	草岡	05-29	久川	H23/02/22	第 117号	H23/02/22	第 118号	
長井市	新町	05-30	岩ヶ沢	H23/02/22	第 117号			
長井市	高野	05-34	ミナミ沢	H23/02/22	第 117号			
長井市	蔵京	05-35	田沢川	H23/02/22	第 117号			
長井市	白兔西	05-36	一ノ俣沢	H23/02/22	第 117号	H23/02/22	第 118号	長井市、白鷹町
長井市	寺泉	05-23	鴨石沢	H26/03/25	第 265号	H26/03/25	第 268号	
長井市	寺泉	05-26-01	マキノ沢-1	H26/03/25	第 265号	H26/03/25	第 268号	
長井市	川原沢	05-27	低山沢	H26/03/25	第 265号	H26/03/25	第 268号	
長井市	草岡	05-32	出来ヶ沢	H27/03/17	第 248号	H27/03/17	第 252号	
長井市	草岡	05-33	戸根林沢	H27/03/17	第 248号	H27/03/17	第 252号	
天童市	山口	11-1	上南沢	H21/09/08	第 809号	H21/09/08	第 817号	
天童市	山口	11-18	荒井原沢2	H21/09/08	第 809号			
天童市	山口	11-2	不動沢川	H21/09/08	第 809号	H21/09/08	第 817号	
天童市	田麦野	11-3	田麦沢	H21/09/08	第 809号			
天童市	田麦野	11-4	外輪沢	H21/09/08	第 809号	H21/09/08	第 817号	
天童市	田麦野	11-5	山居沢1	H21/09/08	第 809号	H21/09/08	第 817号	
天童市	田麦野	11-6	田沢	H21/09/08	第 809号			
天童市	田麦野	11-7-1	大畑沢	H21/09/08	第 809号	H21/09/08	第 817号	
天童市	田麦野	11-7-2	行沢	H21/09/08	第 809号	H21/09/08	第 817号	
天童市	山口	11-8	荒井原沢1	H21/09/08	第 809号	H21/09/08	第 817号	
天童市	田麦野	11-H001	山居沢2	H21/09/08	第 809号	H21/09/08	第 817号	
天童市	下萩野戸	9-60	地蔵堂沢	H22/04/23	第 428号	H22/04/23	第 430号	山形市、天童市
天童市	貫津、奈良沢	11-10	貫津川2	H23/06/24	第 578号			
天童市	貫津、奈良沢	11-11	出葉川	H23/06/24	第 578号			
天童市	貫津、山元	11-19	金毘羅沢	H23/06/24	第 578号	H23/06/24	第 579号	
天童市	貫津、山元	11-20	貫津沢1	H23/06/24	第 578号			
天童市	貫津	11-21	貫津沢2	H23/06/24	第 578号	H23/06/24	第 579号	
天童市	下萩野戸	11-22	下萩野戸沢1	H23/06/24	第 578号	H23/06/24	第 579号	山形市、天童市
天童市	下萩野戸	11-23	下萩野戸沢2	H23/06/24	第 578号	H23/06/24	第 579号	山形市、天童市
天童市	下萩野戸	11-26	下萩野戸沢3	H23/06/24	第 578号			山形市、天童市
天童市	山元	11-12	隅田川	H24/03/27	第 330号			
天童市	山元	11-13	古瀬川	H24/08/24	第 847号	H24/08/24	第 850号	
天童市	山口	11-H003	二子沢	H26/04/30	第 447号	H26/04/30	第 451号	
天童市	山口	11-H004	上山口3	H26/04/30	第 447号	H26/04/30	第 451号	
天童市	山口	11-H005	上山口2	H26/04/30	第 447号	H26/04/30	第 451号	
天童市	山口	11-H006	上山口1	H26/04/30	第 447号	H26/04/30	第 451号	
天童市	川原子	11-H007	谷地中	H26/04/30	第 447号	H26/04/30	第 451号	
天童市	田麦野	11-H002	田麦野	H26/04/30	第 447号	H26/04/30	第 451号	
東根市	泉郷	20-01	入沢	H18/03/07	第 172号	H18/03/07	第 173号	
東根市	泉郷	20-02	ユゲノ沢	H18/03/07	第 172号			
東根市	泉郷	20-03	片倉沢	H18/03/07	第 172号			
東根市	泉郷	20-04	金黒沢1	H19/02/23	第 151号	H19/02/23	第 153号	
東根市	泉郷	20-17	金黒沢2	H19/02/23	第 151号	H19/02/23	第 153号	
東根市	泉郷	20-23	金黒沢3	H19/02/23	第 151号	H19/02/23	第 153号	
東根市	泉郷	20-24	肥沢	H19/02/23	第 151号			
東根市	泉郷	20-47	金黒沢	H19/02/23	第 151号	H19/02/23	第 153号	
東根市	猪野沢	20-10	前ノ沢	H19/04/03	第 350号	H19/04/03	第 358号	
東根市	猪野沢	20-11	萩ノ入沢	H19/04/03	第 350号			
東根市	猪野沢	20-12	水上沢	H19/04/03	第 350号	H19/04/03	第 358号	
東根市	猪野沢	20-13	明神沢	H19/04/03	第 350号			
東根市	猪野沢	20-19	岩崎沢	H19/04/03	第 350号			
東根市	猪野沢	20-25	猪野沢	H19/04/03	第 350号	H19/04/03	第 358号	
東根市	猪野沢	20-50	水上沢2	H19/04/03	第 350号	H19/04/03	第 358号	

市町村	大字等	箇所番号	箇所名	土砂災害警戒区域		土砂災害特別警戒区域		備考
				告示年月日	告示番号	告示年月日	告示番号	
東根市	観音寺	20-06	うつき沢	H21/03/24	第 241号			
東根市	関山	20-07	内川	H21/03/24	第 241号	H21/03/24	第 247号	
東根市	関山	20-08	山の神沢	H21/03/24	第 241号			
東根市	関山	20-09	深沢	H21/03/24	第 241号	H21/03/24	第 247号	
東根市	沼沢	20-14	立石沢	H21/03/24	第 241号			
東根市	沼沢	20-15	松倉沢	H21/03/24	第 241号	H21/03/24	第 247号	
東根市	沼沢	20-16-1	沼沢-1	H21/03/24	第 241号	H21/03/24	第 247号	
東根市	沼沢	20-16-2	沼沢-2	H21/03/24	第 241号			
東根市	関山	20-18	片平沢	H21/03/24	第 241号	H21/03/24	第 247号	
東根市	沼沢	20-20	平	H21/03/24	第 241号			
東根市	関山	20-21	養泉寺沢	H21/03/24	第 241号			
東根市	関山	20-22	東木沢	H21/03/24	第 241号	H21/03/24	第 247号	
東根市	関山	20-26	西原沢	H21/03/24	第 241号	H21/03/24	第 247号	
東根市	泉郷	20-05	ニシノ沢	H22/02/26	第 142号	H22/02/26	第 143号	
東根市	東根	20-27	滝沢	H22/02/26	第 142号	H22/02/26	第 143号	村山市、東根市
東根市	東根	20-28	床の入	H22/02/26	第 142号	H22/02/26	第 143号	
東根市	東根	20-29	滝の沢山	H22/02/26	第 142号			
東根市	東根	20-30	和合山-1	H22/02/26	第 142号	H22/02/26	第 143号	
東根市	東根	20-31	和合山-2	H22/02/26	第 142号	H22/02/26	第 143号	
東根市	東根	20-38	大沢山	H22/02/26	第 142号	H22/02/26	第 143号	
東根市	東根	20-45	中川原沢1	H22/02/26	第 142号	H22/02/26	第 143号	
東根市	東根	20-46	中川原沢2	H22/02/26	第 142号	H22/02/26	第 143号	
東根市	泉郷	20-48	狐石	H22/02/26	第 142号	H22/02/26	第 143号	
尾花沢市	五十沢	21-18	五十沢水上沢	H20/05/02	第 452号	H20/05/02	第 459号	
尾花沢市	丹生	21-08	南方沢	H21/03/24	第 240号			
尾花沢市	高橋	21-19	刈安川1	H21/03/24	第 240号			
尾花沢市	高橋	21-20	刈安川2	H21/03/24	第 240号	H21/03/24	第 246号	
尾花沢市	寺内	21-21	寺内上沢1	H21/03/24	第 240号			
尾花沢市	高橋	21-28	芳ノ沢	H21/03/24	第 240号			
尾花沢市	寺内	21-32	寺内上沢2	H21/03/24	第 240号			
尾花沢市	鶴子	21-04	火原沢	H22/03/09	第 168号	H22/03/09	第 170号	
尾花沢市	銀山新畑	21-10	銀山1	H22/03/09	第 168号	H22/03/09	第 170号	
尾花沢市	銀山新畑	21-11	銀山2	H22/03/09	第 168号	H22/03/09	第 170号	
尾花沢市	鶴子	21-23	紅内沢1	H22/03/09	第 168号	H22/03/09	第 170号	
尾花沢市	鶴子	21-24	紅内沢2	H22/03/09	第 168号	H22/03/09	第 170号	
尾花沢市	鶴子	21-26-1	合ノ沢	H22/03/09	第 168号	H22/03/09	第 170号	
尾花沢市	鶴子	21-26-2	西ノ木沢1	H22/03/09	第 168号	H22/03/09	第 170号	
尾花沢市	鶴子	21-26-3	西ノ木沢2	H22/03/09	第 168号	H22/03/09	第 170号	
尾花沢市	鶴子	21-26-4	野下沢	H22/03/09	第 168号	H22/03/09	第 170号	
尾花沢市	牛房野	21-05	田沢	H23/01/18	第 41号	H23/01/18	第 42号	
尾花沢市	牛房野	21-06	沢ノ入沢	H23/01/18	第 41号			
尾花沢市	牛房野	21-07	コヒ沢川	H23/01/18	第 41号			
尾花沢市	畑沢	21-12	水上沢	H23/01/18	第 41号	H23/01/18	第 42号	
尾花沢市	畑沢	21-13	タラボ沢	H23/01/18	第 41号			
尾花沢市	畑沢	21-14	吉六沢	H23/01/18	第 41号	H23/01/18	第 42号	
尾花沢市	畑沢	21-15	畑沢1	H23/01/18	第 41号	H23/01/18	第 42号	
尾花沢市	畑沢	21-17	畑沢2	H23/01/18	第 41号	H23/01/18	第 42号	
尾花沢市	畑沢	21-25	畑沢3	H23/01/18	第 41号	H23/01/18	第 42号	
尾花沢市	畑沢	21-27	千鳥川沢	H23/01/18	第 41号			
尾花沢市	南沢	21-29-2	名木沢-2	H23/01/18	第 41号	H23/01/18	第 42号	
尾花沢市	上柳渡戸	21-09	赤沢	H23/11/01	第 925号	H23/11/01	第 926号	
尾花沢市	五十沢	19-31	土生田沢	H28/03/18	第 299号			村山市、尾花沢市、大石田町
南陽市	元中山	02-002	元中山沢7	H20/05/02	第 454号	H20/05/02	第 461号	
南陽市	元中山	02-003	元中山沢6	H20/05/02	第 454号	H20/05/02	第 461号	
南陽市	元中山	02-004	元中山沢5	H20/05/02	第 454号	H20/05/02	第 461号	
南陽市	元中山	02-005	元中山沢4	H20/05/02	第 454号	H20/05/02	第 461号	
南陽市	元中山	02-006	元中山沢3	H20/05/02	第 454号	H20/05/02	第 461号	
南陽市	元中山	02-007	元中山沢2	H20/05/02	第 454号			
南陽市	新田	02-009	大沢	H20/05/02	第 454号	H20/05/02	第 461号	
南陽市	元中山	02-010	元中山沢1	H20/05/02	第 454号	H20/05/02	第 461号	
南陽市	金沢	02-024	金沢沢	H20/05/02	第 454号	H20/05/02	第 461号	
南陽市	二色根	02-025	二色根沢	H20/05/02	第 454号	H20/05/02	第 461号	
南陽市	釜渡戸	02-052	釜渡戸沢2	H20/05/02	第 454号			
南陽市	川樋	02-058	川樋沢1	H20/05/02	第 454号			
南陽市	釜渡戸	02-118	釜渡戸沢1	H20/05/02	第 454号			
南陽市	上野	02-127	上野沢1	H20/05/02	第 454号	H20/05/02	第 461号	
南陽市	上野	02-128	上野沢2	H20/05/02	第 454号	H20/05/02	第 461号	
南陽市	川樋	02-131	川樋沢2	H20/05/02	第 454号	H20/05/02	第 461号	
南陽市	川樋	02-132	川樋沢3	H20/05/02	第 454号	H20/05/02	第 461号	
南陽市	川樋	02-133	川樋沢4	H20/05/02	第 454号	H20/05/02	第 461号	
南陽市	川樋	02-134	川樋沢5	H20/05/02	第 454号	H20/05/02	第 461号	
南陽市	梨郷	02-001	酒町沢	H21/09/08	第 814号	H21/09/08	第 822号	
南陽市	羽付	02-017	羽付沢1	H21/09/08	第 814号	H21/09/08	第 822号	
南陽市	和田	02-018-1	東和田沢2-1	H21/09/08	第 814号	H21/09/08	第 822号	
南陽市	和田	02-018-2	東和田沢2-2	H21/09/08	第 814号	H21/09/08	第 822号	
南陽市	和田	02-019-1	蟹沢-1	H21/09/08	第 814号			
南陽市	和田	02-019-2	蟹沢-2	H21/09/08	第 814号	H21/09/08	第 822号	
南陽市	和田	02-020-1	東和田沢1-1	H21/09/08	第 814号	H21/09/08	第 822号	
南陽市	和田	02-020-2	東和田沢1-2	H21/09/08	第 814号	H21/09/08	第 822号	
南陽市	和田	02-021	東大浦	H21/09/08	第 814号			
南陽市	竹原	02-023-1	竹原沢16-1	H21/09/08	第 814号			
南陽市	竹原	02-023-2	竹原沢16-2	H21/09/08	第 814号	H21/09/08	第 822号	
南陽市	梨郷	02-061	桐町沢	H21/09/08	第 814号			
南陽市	梨郷	02-062-1	巻沢2-1	H21/09/08	第 814号	H21/09/08	第 822号	
南陽市	梨郷	02-062-2	巻沢2-2	H21/09/08	第 814号			
南陽市	梨郷	02-063	巻沢1	H21/09/08	第 814号	H21/09/08	第 822号	
南陽市	竹原	02-070-1	竹原沢7-1	H21/09/08	第 814号	H21/09/08	第 822号	
南陽市	竹原	02-070-2	竹原沢7-2	H21/09/08	第 814号	H21/09/08	第 822号	
南陽市	竹原	02-071	竹原沢8	H21/09/08	第 814号	H21/09/08	第 822号	
南陽市	竹原	02-072	竹原沢9	H21/09/08	第 814号	H21/09/08	第 822号	

市町村	大字等	箇所番号	箇所名	土砂災害警戒区域		土砂災害特別警戒区域		備考
				告示年月日	告示番号	告示年月日	告示番号	
南陽市	竹原	02-073	竹原沢10	H21/09/08	第 814号	H21/09/08	第 822号	
南陽市	竹原	02-074	竹原沢11	H21/09/08	第 814号	H21/09/08	第 822号	
南陽市	竹原	02-075	竹原沢12	H21/09/08	第 814号	H21/09/08	第 822号	
南陽市	羽付	02-016	羽付沢2	H22/03/30	第 310号	H22/03/30	第 313号	
南陽市	宮内内原	02-026	内原沢2	H22/03/30	第 310号	H22/03/30	第 313号	
南陽市	宮内内原	02-027	内原沢1	H22/03/30	第 310号	H22/03/30	第 313号	
南陽市	宮内田町下	02-048	田野下沢	H22/03/30	第 310号	H22/03/30	第 313号	
南陽市	宮内別所町	02-049	別所谷	H22/03/30	第 310号	H22/03/30	第 313号	
南陽市	漆山	02-050	漆山沢1	H22/03/30	第 310号			
南陽市	漆山	02-051	漆山沢8	H22/03/30	第 310号	H22/03/30	第 313号	
南陽市	宮内	02-060	宮内沢9	H22/03/30	第 310号	H22/03/30	第 313号	
南陽市	漆山	02-085	漆山沢7	H22/03/30	第 310号	H22/03/30	第 313号	
南陽市	池黒	02-100	池黒沢3	H22/03/30	第 310号	H22/03/30	第 313号	
南陽市	池黒	02-101	池黒沢4	H22/03/30	第 310号	H22/03/30	第 313号	
南陽市	金山	02-028	川中島沢3	H23/03/25	第 218号	H23/03/25	第 223号	
南陽市	金山	02-029	三の入川	H23/03/25	第 218号	H23/03/25	第 223号	
南陽市	金山	02-030	萱の入川	H23/03/25	第 218号	H23/03/25	第 223号	
南陽市	荻	02-032	井戸開川	H23/03/25	第 218号	H23/03/25	第 223号	
南陽市	小滝	02-035	最上坂	H23/03/25	第 218号			
南陽市	小滝	02-036	通口沢	H23/03/25	第 218号			
南陽市	小滝	02-037	西坂	H23/03/25	第 218号	H23/03/25	第 223号	
南陽市	小滝	02-038	山の川	H23/03/25	第 218号	H23/03/25	第 223号	
南陽市	小滝	02-039	居残沢1	H23/03/25	第 218号	H23/03/25	第 223号	
南陽市	荻	02-040	宮ノ下沢2	H23/03/25	第 218号	H23/03/25	第 223号	
南陽市	荻	02-041	宮ノ下沢1	H23/03/25	第 218号	H23/03/25	第 223号	
南陽市	下荻	02-042	下荻下沢1	H23/03/25	第 218号	H23/03/25	第 223号	
南陽市	下荻	02-043	虫沢	H23/03/25	第 218号	H23/03/25	第 223号	
南陽市	金山	02-044	板宮沢	H23/03/25	第 218号	H23/03/25	第 223号	
南陽市	金山	02-045	大鷹川	H23/03/25	第 218号			
南陽市	金山	02-046	川西沢3	H23/03/25	第 218号	H23/03/25	第 223号	
南陽市	金山	02-047	片岡沢	H23/03/25	第 218号			
南陽市	小滝	02-053	小滝下沢1	H23/03/25	第 218号	H23/03/25	第 223号	
南陽市	荻	02-055	筋沢2	H23/03/25	第 218号	H23/03/25	第 223号	
南陽市	金山	02-057	川西沢2	H23/03/25	第 218号	H23/03/25	第 223号	
南陽市	金山	02-109	中北沢	H23/03/25	第 218号			
南陽市	金山	02-110	川西沢1	H23/03/25	第 218号	H23/03/25	第 223号	
南陽市	金山	02-111	川西沢4	H23/03/25	第 218号	H23/03/25	第 223号	
南陽市	小滝	02-113	居残沢2	H23/03/25	第 218号	H23/03/25	第 223号	
南陽市	小滝	02-114	小滝下沢2	H23/03/25	第 218号	H23/03/25	第 223号	
南陽市	小滝	02-115	小滝上沢1	H23/03/25	第 218号	H23/03/25	第 223号	
南陽市	小滝	02-116	小滝上沢2	H23/03/25	第 218号	H23/03/25	第 223号	
南陽市	荻	02-117	筋沢1	H23/03/25	第 218号	H23/03/25	第 223号	
南陽市	金山	02-120	中央沢	H23/03/25	第 218号	H23/03/25	第 223号	
南陽市	金山	02-121	中里沢	H23/03/25	第 218号			
南陽市	金山	02-122	川中島沢1	H23/03/25	第 218号	H23/03/25	第 223号	
南陽市	金山	02-123	川中島沢2	H23/03/25	第 218号	H23/03/25	第 223号	
南陽市	金山	02-129	金山沢1	H23/03/25	第 218号	H23/03/25	第 223号	
南陽市	金山	02-130	金山沢4	H23/03/25	第 218号	H23/03/25	第 223号	
南陽市	小滝	02-H001	烏帽子山	H27/06/23	第 589号	H27/06/23	第 591号	
南陽市	荻	02-H002	斐沢山1	H27/06/23	第 589号	H27/06/23	第 591号	
南陽市	荻	02-H003	斐沢山2	H27/06/23	第 589号	H27/06/23	第 591号	
南陽市	下荻	02-H004	平石山	H27/06/23	第 589号	H27/06/23	第 591号	
南陽市	松沢	03-001	宝沢	H28/03/18	第 303号	H28/03/18	第 306号	南陽市、高畠町
山辺町	畑谷	12-09	撰待沢	H19/02/23	第 150号	H19/02/23	第 152号	山辺町、朝日町
山辺町	畑谷	12-11	檜実沢	H19/02/23	第 150号	H19/02/23	第 152号	山辺町、朝日町
山辺町	北作	12-12	上芦沢	H19/02/23	第 150号	H19/02/23	第 152号	山辺町、朝日町
山辺町	畑谷	12-15-1	沢上川1	H19/02/23	第 150号	H19/02/23	第 152号	
山辺町	畑谷	12-15-2	沢上川2	H19/02/23	第 150号			
山辺町	築沢	12-15-3	沢上川3	H19/02/23	第 150号	H19/02/23	第 152号	
山辺町	北垣、大寺	12-16	荒宿沢	H23/09/30	第 820号	H23/09/30	第 823号	
山辺町	大寺	12-17	大寺沢2	H23/09/30	第 820号	H23/09/30	第 823号	
山辺町	大寺	12-4	大寺沢	H23/09/30	第 820号	H23/09/30	第 823号	
山辺町	大寺	12-5	蓮台寺沢	H23/09/30	第 820号			
山辺町	大寺、山辺	12-6	大寺沢1	H23/09/30	第 820号	H23/09/30	第 823号	
山辺町	山辺	12-H001	愛宕山1	H23/09/30	第 820号	H23/09/30	第 823号	
山辺町	要害	12-14	雨上沢川	H24/08/24	第 848号			
山辺町	根際	12-7	源長寺沢	H24/08/24	第 848号			
山辺町	根際	12-8	神沢川	H24/08/24	第 848号	H24/08/24	第 851号	
山辺町	根際	12-H004	山辺南沢2	H24/08/24	第 848号	H24/08/24	第 851号	
山辺町	要害	12-H006	要害沢1南	H24/08/24	第 848号			
山辺町	要害	12-H007	要害沢2	H24/08/24	第 848号	H24/08/24	第 851号	山形市、山辺町
山辺町	北作	17-17	上芦沢	H28/04/12	第 438号	H28/04/12	第 441号	山辺町、朝日町
山辺町	北作	17-26	若クルマ沢	H28/04/12	第 438号	H28/04/12	第 441号	山辺町、朝日町
中山町	柳沢	13-2	長沢	H24/10/05	第 965号			
中山町	土橋、柳沢	13-3	月山沢	H24/10/05	第 965号			
中山町	柳沢、土橋	13-4	諏訪沢	H24/10/05	第 965号			
河北町	谷地	15-1	高嶋沢	H20/03/18	第 249号			
河北町	西里	15-2	西の沢	H20/03/18	第 249号			
河北町	西里	15-3	小沢	H20/03/18	第 249号	H20/03/18	第 252号	
河北町	谷地	15-5	シノ子沢	H20/03/18	第 249号	H20/03/18	第 252号	
河北町	西里	15-6	大清水	H20/03/18	第 249号	H20/03/18	第 252号	
河北町	岩木	15-7	山口沢	H20/03/18	第 249号			
河北町	谷地	15-H01	瀧の沢	H20/03/18	第 249号	H20/03/18	第 252号	
河北町	谷地	J-K3	杉山沢	H20/03/18	第 249号	H20/03/18	第 252号	
河北町	谷地	J-K5	弥勒寺川	H20/03/18	第 249号	H20/03/18	第 252号	
西川町	原	18-6	南沢	H23/03/25	第 215号			
西川町	原	18-H001	西原沢	H23/03/25	第 215号	H23/03/25	第 220号	
西川町	原	18-H002	東原沢	H23/03/25	第 215号	H23/03/25	第 220号	
西川町	月岡	18-M003	上島水上沢	H23/03/25	第 215号			
西川町	月岡	18-M004	上島沢	H23/03/25	第 215号	H23/03/25	第 220号	

市町村	大字等	箇所番号	箇所名	土砂災害警戒区域		土砂災害特別警戒区域		備考
				告示年月日	告示番号	告示年月日	告示番号	
西川町	大井沢	18-M005	中村水上沢	H23/03/25	第 215号	H23/03/25	第 220号	
西川町	大井沢	18-M006	木戸口沢	H23/03/25	第 215号	H23/03/25	第 220号	
西川町	大井沢	18-M007	大豆粉沢	H23/03/25	第 215号			
西川町	大井沢	18-M008	山門下	H23/03/25	第 215号	H23/03/25	第 220号	
西川町	大井沢	18-M009	上ノ沢	H23/03/25	第 215号	H23/03/25	第 220号	
西川町	大井沢	18-M010	藤七沢	H23/03/25	第 215号	H23/03/25	第 220号	
西川町	大井沢	18-M011	沢口沢	H23/03/25	第 215号			
西川町	大井沢	18-M012	後沢	H23/03/25	第 215号			
西川町	大井沢	18-M013	コヤブ沢	H23/03/25	第 215号	H23/03/25	第 220号	
西川町	入間	18-M018	新田沢	H23/03/25	第 215号	H23/03/25	第 220号	
西川町	入間	18-M019	百目木沢	H23/03/25	第 215号			
西川町	入間	18-M020	蟹沢	H23/03/25	第 215号	H23/03/25	第 220号	
西川町	入間	18-M021	滝ノ沢	H23/03/25	第 215号			
西川町	入間	18-M022	不動沢	H23/03/25	第 215号	H23/03/25	第 220号	
西川町	沼山	18-M023	稲荷沢	H23/03/25	第 215号			
西川町	沼山	18-M024	東の沢	H23/03/25	第 215号	H23/03/25	第 220号	
西川町	入間	18-M028	夫婦沢	H23/03/25	第 215号	H23/03/25	第 220号	
西川町	月岡	18-M029	大井戸沢	H23/03/25	第 215号			
西川町	入間	18-M033	百目木沢 1	H23/03/25	第 215号			
西川町	入間	18-M034	百目木沢 2	H23/03/25	第 215号	H23/03/25	第 220号	
西川町	大井沢	18-M035	根子沢 2	H23/03/25	第 215号	H23/03/25	第 220号	
西川町	沼山、入間	18-M037	日影沢	H23/03/25	第 215号			
西川町	大井沢	18-M105	桧原沢 5	H23/03/25	第 215号			
西川町	大井沢	18-M106	桧原水上沢	H23/03/25	第 215号	H23/03/25	第 220号	
西川町	月岡	18-M108	姥沢	H23/03/25	第 215号	H23/03/25	第 220号	
西川町	大井沢	18-M110	蛇喰沢	H23/03/25	第 215号	H23/03/25	第 220号	
西川町	月岡	18-M117	弥助沢	H23/03/25	第 215号			
西川町	睦合乙	18-1-1	田の沢-1	H24/03/23	第 293号	H24/03/23	第 297号	
西川町	睦合乙	18-1-2	田の沢-2	H24/03/23	第 293号	H24/03/23	第 297号	
西川町	睦合乙	18-15	長登沢	H24/03/23	第 293号	H24/03/23	第 297号	
西川町	吉川	18-17	中沢	H24/03/23	第 293号	H24/03/23	第 297号	
西川町	沼山	18-22	芦沼田沢	H24/03/23	第 293号			
西川町	沼山	18-25	芦沼田北沢	H24/03/23	第 293号	H24/03/23	第 297号	
西川町	沼山	18-5	北の沢	H24/03/23	第 293号			
西川町	吉川	18-7	塩根川	H24/03/23	第 293号			
西川町	水沢	SA-14	横岫沢	H24/03/23	第 293号			
西川町	水沢	SA-16	水沢	H24/03/23	第 293号	H24/03/23	第 297号	
西川町	海味	18-10	薬師沢	H24/09/21	第 920号	H24/09/21	第 921号	
西川町	間沢	18-11	浦沢	H24/09/21	第 920号			
西川町	間沢	18-12	上中谷沢	H24/09/21	第 920号	H24/09/21	第 921号	
西川町	間沢	18-13	下中谷沢	H24/09/21	第 920号	H24/09/21	第 921号	
西川町	間沢	18-14	中谷橋沢	H24/09/21	第 920号			
西川町	間沢	18-20	上ノ沢	H24/09/21	第 920号	H24/09/21	第 921号	
西川町	沼山	18-21	柿山沢	H24/09/21	第 920号			
西川町	海味	18-3	太郎沢	H24/09/21	第 920号	H24/09/21	第 921号	
西川町	海味	18-8	滝ノ沢	H24/09/21	第 920号	H24/09/21	第 921号	
西川町	海味	18-9	中谷沢	H24/09/21	第 920号	H24/09/21	第 921号	
西川町	沼山	18-24	芦沼田西沢	H27/12/15	第 1041号			
西川町	沼山	SA-25	トノ沢	H27/12/15	第 1041号			
朝日町	水本	17-17	上芦沢	H18/03/28	第 256号	H18/03/28	第 257号	山辺町、朝日町
朝日町	水本	17-26	若クルミ沢	H18/03/28	第 256号	H18/03/28	第 257号	山辺町、朝日町
朝日町	水本	17-41	出口沢	H18/03/28	第 256号	H18/03/28	第 257号	
朝日町	水本	17-42	山下沢	H18/03/28	第 256号			
朝日町	大船木	17-S01	ナベヤキ沢	H18/03/28	第 256号	H18/03/28	第 257号	
朝日町	中沢	17-1	中沢	H19/04/03	第 348号			
朝日町	新宿	17-13	新宿沢	H19/04/03	第 348号			
朝日町	玉ノ井丁	17-25	北沢	H19/04/03	第 348号	H19/04/03	第 356号	
朝日町	新宿	17-28	中の沢	H19/04/03	第 348号			
朝日町	立木	17-29	下沢	H19/04/03	第 348号	H19/04/03	第 356号	
朝日町	古楨	17-35	松ヶ沢	H19/04/03	第 348号	H19/04/03	第 356号	
朝日町	四ノ沢	J-A1	三ノ沢	H19/04/03	第 348号			
朝日町	新宿	J-A2	月ノ木沢	H19/04/03	第 348号			
朝日町	新宿	J-A3	烏泊沢	H19/04/03	第 348号			
朝日町	宮宿	J-A4	杉ノ原沢	H19/04/03	第 348号	H19/04/03	第 356号	
朝日町	今平	17-03	今平沢	H20/01/29	第 85号			
朝日町	上郷	17-06	畑倉沢	H20/01/29	第 85号	H20/01/29	第 89号	
朝日町	上郷	17-07	李沢	H20/01/29	第 85号	H20/01/29	第 89号	
朝日町	上郷	17-08	塩水沢	H20/01/29	第 85号	H20/01/29	第 89号	
朝日町	大滝	17-11	上大滝沢	H20/01/29	第 85号	H20/01/29	第 89号	
朝日町	大滝	17-12	大滝沢	H20/01/29	第 85号			
朝日町	宮宿	17-27	裏の沢	H20/01/29	第 85号	H20/01/29	第 89号	
朝日町	今平	17-33	沢ノ上沢	H20/01/29	第 85号	H20/01/29	第 89号	
朝日町	大滝	17-43	八峯沢	H20/01/29	第 85号			
朝日町	三中	J-A5	子産沢	H20/01/29	第 85号			
朝日町	大船木	17-02	大滝沢	H20/07/01	第 624号	H20/07/01	第 625号	
朝日町	上郷	17-09	宇津野沢	H20/07/01	第 624号	H20/07/01	第 625号	
朝日町	上郷	17-10	沢の入沢 2	H20/07/01	第 624号	H20/07/01	第 625号	
朝日町	送橋	17-14	十本木沢	H20/07/01	第 624号	H20/07/01	第 625号	
朝日町	下芦沢	17-15	本南沢	H20/07/01	第 624号			
朝日町	下芦沢	17-16-1	上野沢-1	H20/07/01	第 624号			
朝日町	下芦沢	17-16-2	上野沢-2	H20/07/01	第 624号			
朝日町	立木	17-18	寺沢	H20/07/01	第 624号			
朝日町	太郎	17-19	日の沢	H20/07/01	第 624号			
朝日町	太郎	17-20	雨沼沢	H20/07/01	第 624号			
朝日町	太郎	17-21	鹿の子沢	H20/07/01	第 624号	H20/07/01	第 625号	
朝日町	太郎	17-22	小鉢沢	H20/07/01	第 624号	H20/07/01	第 625号	
朝日町	太郎	17-23	太郎沢	H20/07/01	第 624号			
朝日町	太郎	17-24	沢入沢	H20/07/01	第 624号			
朝日町	下芦沢	17-36	蒲沢	H20/07/01	第 624号	H20/07/01	第 625号	
朝日町	下芦沢	17-37	堂ノ上沢1	H20/07/01	第 624号	H20/07/01	第 625号	

市町村	大字等	箇所番号	箇所名	土砂災害警戒区域		土砂災害特別警戒区域		備考
				告示年月日	告示番号	告示年月日	告示番号	
朝日町	下芦沢	17-38	堂ノ上沢2	H20/07/01	第 624号			
朝日町	下芦沢	17-39	入水沢	H20/07/01	第 624号			
朝日町	杉山	17-4	沢の入沢1	H20/07/01	第 624号			
朝日町	杉山	17-5	針生沢	H20/07/01	第 624号	H20/07/01	第 625号	
朝日町	石須部	17-31	伊勢鉢沢	H22/01/29	第 79号			
朝日町	水本	12-09	撰待沢	H28/03/18	第 297号	H28/03/18	第 304号	山辺町、朝日町
朝日町	水本	12-11	檜実沢	H28/03/18	第 297号	H28/03/18	第 304号	山辺町、朝日町
朝日町	水本	12-12	上芦沢	H28/03/18	第 297号	H28/03/18	第 304号	山辺町、朝日町
大江町	三郷乙	16-02	深沢	H20/01/29	第 86号			
大江町	本郷戊	16-11	李田沢	H20/01/29	第 86号			
大江町	三郷丙	16-27	伏熊沢	H20/01/29	第 86号	H20/01/29	第 90号	
大江町	橋上	16-32	おかし沢	H20/01/29	第 86号			
大江町	三郷丙	16-33	三平浦沢	H20/01/29	第 86号	H20/01/29	第 90号	
大江町	富沢	16-34	大坂	H20/01/29	第 86号	H20/01/29	第 90号	
大江町	十八才甲	16-10	浅山沢	H21/09/08	第 810号	H21/09/08	第 818号	
大江町	塩ノ平	16-12	中森沢	H21/09/08	第 810号	H21/09/08	第 818号	
大江町	小新	16-15	コギタ沢	H21/09/08	第 810号	H21/09/08	第 818号	
大江町	小清	16-16	後沢	H21/09/08	第 810号			
大江町	沢口	16-17	平畠沢	H21/09/08	第 810号	H21/09/08	第 818号	
大江町	柳川	16-18	須の沢	H21/09/08	第 810号	H21/09/08	第 818号	
大江町	本郷甲	16-19	伝毛沢	H21/09/08	第 810号	H21/09/08	第 818号	
大江町	小新	16-20	イドク沢	H21/09/08	第 810号	H21/09/08	第 818号	
大江町	小清	16-22	山梨沢	H21/09/08	第 810号	H21/09/08	第 818号	
大江町	萩野	16-26	萩野沢	H21/09/08	第 810号	H21/09/08	第 818号	
大江町	貫見	16-28	要書沢	H21/09/08	第 810号			
大江町	古寺	16-29	古寺沢	H21/09/08	第 810号	H21/09/08	第 818号	
大江町	十八才乙	16-3	大久保沢	H21/09/08	第 810号	H21/09/08	第 818号	
大江町	月布	16-30	高野沢	H21/09/08	第 810号	H21/09/08	第 818号	
大江町	月布	16-31	裏沢	H21/09/08	第 810号	H21/09/08	第 818号	
大江町	堂屋敷	16-35	堂屋敷	H21/09/08	第 810号			
大江町	古寺	16-36	水神沢	H21/09/08	第 810号	H21/09/08	第 818号	
大江町	柳川	16-37	青柳	H21/09/08	第 810号			
大江町	櫛山	16-4	入間沢	H21/09/08	第 810号			
大江町	櫛山	16-5	櫛山沢	H21/09/08	第 810号	H21/09/08	第 818号	
大江町	月布	16-6	取の木沢	H21/09/08	第 810号			
大江町	沢口	16-7	地藏川	H21/09/08	第 810号	H21/09/08	第 818号	
大江町	沢口	16-8	湯の沢	H21/09/08	第 810号	H21/09/08	第 818号	
大江町	十八才甲	16-H01	抜隠沢	H21/09/08	第 810号	H21/09/08	第 818号	
大江町	橋上	16-21	長坂沢	H22/07/30	第 660号	H22/07/30	第 662号	
大江町	左沢	J-02	弁財天	H22/07/30	第 660号	H22/07/30	第 662号	
大江町	左沢	14-30	木ノ沢	H27/12/15	第1043号	H27/12/15	第1045号	寒河江市、大江町
大石田町	大浦	22-01	ミズカミ沢	H21/03/24	第 242号	H21/03/24	第 248号	
大石田町	次年子	22-06	泉谷	H21/03/24	第 242号			
大石田町	次年子	22-07	仲沢	H21/03/24	第 242号			
大石田町	次年子	22-08	カッコヤチ沢	H21/03/24	第 242号			
大石田町	次年子	22-09	大里沢	H21/03/24	第 242号	H21/03/24	第 248号	
大石田町	大浦	22-17	中ヶ袋沢	H21/03/24	第 242号			
大石田町	大浦	22-19	最上沢1	H21/03/24	第 242号	H21/03/24	第 248号	
大石田町	大浦	22-20	最上沢2	H21/03/24	第 242号	H21/03/24	第 248号	
大石田町	横山	22-02	土江沢	H22/03/09	第 169号			
大石田町	横山	22-15	黒滝1	H22/03/09	第 169号			
大石田町	横山	22-16	黒滝2	H22/03/09	第 169号			
大石田町	川前	22-18	水沢	H22/03/09	第 169号	H22/03/09	第 171号	
大石田町	次年子	22-10	台沢	H23/03/25	第 216号			
大石田町	次年子	22-11-01	丸木沢1	H23/03/25	第 216号	H23/03/25	第 221号	
大石田町	次年子	22-11-02	丸木沢2	H23/03/25	第 216号	H23/03/25	第 221号	
大石田町	次年子	22-11-03	丸木沢3	H23/03/25	第 216号	H23/03/25	第 221号	
大石田町	次年子	22-12	カルコ谷津	H23/03/25	第 216号			
大石田町	次年子	22-13	外楯沢	H23/03/25	第 216号	H23/03/25	第 221号	
大石田町	大浦	22-21	ワラロ沢	H23/03/25	第 216号	H23/03/25	第 221号	
大石田町	次年子	22-22	十二沢	H23/03/25	第 216号	H23/03/25	第 221号	
大石田町	今宿	19-31	土生田沢	H28/03/18	第 300号			村山市、尾花沢市、大石田町
金山町	金山	27-03-1	手前沢-1	H22/09/24	第 771号			
金山町	金山	27-03-2	手前沢-2	H22/09/24	第 771号			
金山町	金山	27-04	猪ノ沢	H22/09/24	第 771号			
金山町	上台	27-06	前山沢	H22/09/24	第 771号	H22/09/24	第 776号	
金山町	金山	27-07	三左エ門沢	H22/09/24	第 771号			
金山町	金山	27-08	瀬戸の沢	H22/09/24	第 771号	H22/09/24	第 776号	
金山町	金山	27-09	一ノ倉沢1	H22/09/24	第 771号			
金山町	下野明	27-10	西の沢	H22/09/24	第 771号			
金山町	安沢	27-14	横沢	H22/09/24	第 771号	H22/09/24	第 776号	
金山町	金山	27-19	一ノ倉沢2	H22/09/24	第 771号	H22/09/24	第 776号	
金山町	金山	27-20	蒲沢1	H22/09/24	第 771号	H22/09/24	第 776号	
金山町	金山	27-22	蒲沢2	H22/09/24	第 771号	H22/09/24	第 776号	
金山町	金山	27-23	本蒲沢川	H22/09/24	第 771号			
金山町	有屋	27-01	明堂沢	H25/10/18	第 941号	H25/10/18	第 949号	
金山町	有屋	27-02	水神沢	H25/10/18	第 941号			
金山町	有屋	27-11	小清水沢	H25/10/18	第 941号	H25/10/18	第 949号	
金山町	有屋	27-15	栃木沢1	H25/10/18	第 941号	H25/10/18	第 949号	
金山町	有屋	27-16	栃木沢2	H25/10/18	第 941号	H25/10/18	第 949号	
金山町	有屋	27-17	下向沢	H25/10/18	第 941号	H25/10/18	第 949号	
金山町	漆野	S②	桐沢	H26/02/28	第 171号			
金山町	中田	S③	外沢 1	H26/02/28	第 171号	H26/02/28	第 177号	
金山町	中田	S④	不動沢	H26/02/28	第 171号	H26/02/28	第 177号	
金山町	漆野	S-4-1	久蔵裏の沢-1	H26/02/28	第 171号			
金山町	漆野	S-4-2	久蔵裏の沢-2	H26/02/28	第 171号	H26/02/28	第 177号	
金山町	中田	S⑤	ジコク沢	H26/02/28	第 171号			
金山町	中田	SAKE④-10	入水沢1	H26/10/03	第 857号			
金山町	金山	27-05	土用沢	H27/07/28	第 653号	H27/07/28	第 655号	
金山町	金山	27-12	田茂沢1	H27/07/28	第 653号	H27/07/28	第 655号	

市町村	大字等	箇所番号	箇所名	土砂災害警戒区域		土砂災害特別警戒区域		備考
				告示年月日	告示番号	告示年月日	告示番号	
金山町	金山	27-13	田茂沢2	H27/07/28	第 653号			
金山町	金山	27-18	田茂沢3	H27/07/28	第 653号			
金山町	金山	27-21	入田茂沢	H27/07/28	第 653号			
金山町	中田	27-HM005	ジコク沢2	H27/07/28	第 653号	H27/07/28	第 655号	
金山町	中田	S-31-1	セドの沢-1	H27/07/28	第 653号			
金山町	中田	S-31-2	セドの沢-2	H27/07/28	第 653号			
金山町	中田	S⑥	布引沢	H27/07/28	第 653号	H27/07/28	第 655号	
金山町	中田	S⑦	入水上ノ沢-1	H27/07/28	第 653号	H27/07/28	第 655号	
金山町	中田	S⑧	入水上ノ沢-2	H27/07/28	第 653号	H27/07/28	第 655号	
金山町	中田	SAKE④-6	杉沢-1	H27/07/28	第 653号	H27/07/28	第 655号	
最上町	志茂	25-13	寺の沢	H20/12/16	第1079号			
最上町	志茂	25-14	志茂沢	H20/12/16	第1079号			
最上町	月楯	25-19	マナイタ沢	H20/12/16	第1079号			
最上町	月楯	25-20	イモ沢	H20/12/16	第1079号	H20/12/16	第1085号	
最上町	月楯	25-21	熊返沢	H20/12/16	第1079号			
最上町	向町	25-26	太平山の沢	H20/12/16	第1079号			
最上町	向町	25-27	志平沢	H20/12/16	第1079号	H20/12/16	第1085号	
最上町	判屋	25-30	アブラコ沢	H20/12/16	第1079号			
最上町	黒澤	25-46	黒沢	H20/12/16	第1079号			
最上町	黒澤	25-47	判屋沢	H20/12/16	第1079号			
最上町	東法田	25-17	古水沢	H21/09/08	第 811号	H21/09/08	第 819号	
最上町	東法田	25-18	萱刈沢	H21/09/08	第 811号	H21/09/08	第 819号	
最上町	満澤	25-24	東山沢	H21/09/08	第 811号	H21/09/08	第 819号	
最上町	向町	25-302	にでの沢	H21/09/08	第 811号	H21/09/08	第 819号	
最上町	向町	25-303	境の沢	H21/09/08	第 811号	H21/09/08	第 819号	
最上町	東法田	25-304	大沢	H21/09/08	第 811号	H21/09/08	第 819号	
最上町	東法田	25-305	ござの沢	H21/09/08	第 811号	H21/09/08	第 819号	
最上町	向町	25-38	清水沢	H21/09/08	第 811号	H21/09/08	第 819号	
最上町	志茂	25-41	大横沢	H21/09/08	第 811号	H21/09/08	第 819号	
最上町	向町	25-43	末沢	H21/09/08	第 811号	H21/09/08	第 819号	
最上町	向町	25-44	前森沢1	H21/09/08	第 811号	H21/09/08	第 819号	
最上町	向町	25-45	前森沢2	H21/09/08	第 811号			
最上町	富澤	25-54	五良沢	H21/09/08	第 811号	H21/09/08	第 819号	
最上町	若宮	25-55	沼の沢	H21/09/08	第 811号	H21/09/08	第 819号	
最上町	向町	25-11	前の沢	H22/09/24	第 772号	H22/09/24	第 777号	
最上町	本城	25-32-1	寺の沢-1	H22/09/24	第 772号	H22/09/24	第 777号	
最上町	本城	25-32-2	寺の沢-2	H22/09/24	第 772号	H22/09/24	第 777号	
最上町	富澤	25-35	日山沢	H22/09/24	第 772号			
最上町	法田	25-36-1	野頭沢-1	H22/09/24	第 772号	H22/09/24	第 777号	
最上町	法田	25-36-2	野頭沢-2	H22/09/24	第 772号	H22/09/24	第 777号	
最上町	富澤	25-37	小林沢川	H22/09/24	第 772号			
最上町	月楯	25-48	萱場沢	H22/09/24	第 772号	H22/09/24	第 777号	
最上町	満澤	25-50	下満沢	H22/09/24	第 772号	H22/09/24	第 777号	
最上町	満澤	25-51	中満沢	H22/09/24	第 772号	H22/09/24	第 777号	
最上町	満澤	25-52	上満沢	H22/09/24	第 772号	H22/09/24	第 777号	
最上町	向町	25-02	ミスカミ沢	H25/03/12	第 172号			
最上町	志茂	25-03	戦沢	H25/03/12	第 172号			
最上町	志茂	25-10	はだの沢	H25/03/12	第 172号	H25/03/12	第 176号	
最上町	志茂	25-12	沼の沢	H25/03/12	第 172号			
最上町	東法田	25-15	のこ沢	H25/03/12	第 172号			
最上町	大堀	25-16	蟹の又沢	H25/03/12	第 172号			
最上町	満澤	25-23	平ノ沢	H25/03/12	第 172号	H25/03/12	第 176号	
最上町	満澤	25-25	西山沢	H25/03/12	第 172号			
最上町	向町	25-28	飛鳥沢	H25/03/12	第 172号	H25/03/12	第 176号	
最上町	志茂	25-301	カリガ沢	H25/03/12	第 172号	H25/03/12	第 176号	
最上町	黒澤	25-31	タヅミ沢	H25/03/12	第 172号	H25/03/12	第 176号	
最上町	塚田	25-34	塚田沢	H25/03/12	第 172号	H25/03/12	第 176号	
最上町	向町	25-40	小牧森沢	H25/03/12	第 172号	H25/03/12	第 176号	
最上町	向町	25-42	向町沢	H25/03/12	第 172号			
最上町	満澤	25-53	一芻沢	H25/03/12	第 172号	H25/03/12	第 176号	
最上町	本城	25-H001	寺の沢2	H25/10/18	第 942号	H25/10/18	第 950号	
最上町	大堀	25-04	大脇沢	H26/02/28	第 172号	H26/02/28	第 178号	
最上町	大堀	25-05	関沢	H26/02/28	第 172号	H26/02/28	第 178号	
最上町	大堀	25-07	水上沢	H26/02/28	第 172号			
最上町	大堀	25-08	坂本沢	H26/02/28	第 172号			
舟形町	堀内	26-02	熊ノ沢	H24/01/13	第 43号	H24/01/13	第 47号	
舟形町	長沢	26-05	太平沢1	H24/01/13	第 43号	H24/01/13	第 47号	
舟形町	長沢	26-06	ダイ沢	H24/01/13	第 43号	H24/01/13	第 47号	
舟形町	舟形	26-08	小田山沢	H24/01/13	第 43号			
舟形町	長沢	26-10	万木沢	H24/01/13	第 43号			
舟形町	長沢	26-11	矢ノ沢	H24/01/13	第 43号			
舟形町	堀内	26-21	平鹿沢	H24/01/13	第 43号			
舟形町	堀内	26-25	東谷の沢	H24/01/13	第 43号	H24/01/13	第 47号	
舟形町	堀内	26-26	赤根沢	H24/01/13	第 43号			
舟形町	富田	26-30	湯の入沢	H24/01/13	第 43号			
舟形町	堀内	26-32	ヨナゴ沢	H24/01/13	第 43号	H24/01/13	第 47号	
舟形町	長沢	26-34	太平沢2	H24/01/13	第 43号	H24/01/13	第 47号	
舟形町	長沢	26-35	太平沢3	H24/01/13	第 43号	H24/01/13	第 47号	
舟形町	長沢	26-36	太平沢4	H24/01/13	第 43号	H24/01/13	第 47号	
舟形町	堀内	26-38	実栗屋沢	H24/01/13	第 43号	H24/01/13	第 47号	
舟形町	堀内	26-41	松橋沢	H24/01/13	第 43号	H24/01/13	第 47号	
舟形町	堀内	26-22	谷地沢	H25/03/12	第 173号	H25/03/12	第 177号	
舟形町	堀内	26-23	ハチの沢	H25/03/12	第 173号	H25/03/12	第 177号	
舟形町	堀内	26-24	おんべ沢	H25/03/12	第 173号	H25/03/12	第 177号	
舟形町	堀内	26-39	西又沢1	H25/03/12	第 173号	H25/03/12	第 177号	
舟形町	堀内	26-40	西又沢2	H25/03/12	第 173号	H25/03/12	第 177号	
舟形町	舟形	26-18	嵯峨町沢	H26/10/03	第 858号			
舟形町	舟形	26-31	唐子沢	H26/10/03	第 858号	H26/10/03	第 863号	
舟形町	長沢	26-37	通草沢川	H26/10/03	第 858号			
舟形町	堀内	26-01	ウルイ沢	H27/02/13	第 121号			

市町村	大字等	箇所番号	箇所名	土砂災害警戒区域		土砂災害特別警戒区域		備考
				告示年月日	告示番号	告示年月日	告示番号	
舟形町	長沢	26-12	権見沢	H27/02/13	第 121号	H27/02/13	第 125号	
舟形町	堀内	26-20	うらの沢	H27/02/13	第 121号			
舟形町	堀内	26-27	アケビ沢	H27/02/13	第 121号			
真室川町	差首鍋	24-03	上ヒヤス沢	H20/12/16	第1080号	H20/12/16	第1086号	
真室川町	大沢	24-06	入水沢	H20/12/16	第1080号	H20/12/16	第1086号	
真室川町	大沢	24-10	沼ノ台沢	H20/12/16	第1080号			
真室川町	差首鍋	24-19	高坂沢1	H20/12/16	第1080号			
真室川町	差首鍋	24-20	高坂沢2	H20/12/16	第1080号	H20/12/16	第1086号	
真室川町	差首鍋	24-21	平枝沢	H20/12/16	第1080号	H20/12/16	第1086号	
真室川町	大沢	24-24	小国沢	H20/12/16	第1080号			
真室川町	大沢	24-25	谷地沢	H20/12/16	第1080号			
真室川町	差首鍋	24-01	詰田沢	H21/09/08	第 812号			
真室川町	新町	24-08	寺ノ上沢	H21/09/08	第 812号	H21/09/08	第 820号	
真室川町	差首鍋	24-11	滝ノ上沢	H21/09/08	第 812号			
真室川町	差首鍋	24-12	ヤンゴの沢	H21/09/08	第 812号	H21/09/08	第 820号	
真室川町	差首鍋	24-23	谷地ノ沢2	H21/09/08	第 812号	H21/09/08	第 820号	
真室川町	大沢	24-29	板ノ沢	H21/09/08	第 812号			
真室川町	差首鍋	24-02	水上沢	H22/09/24	第 773号			
真室川町	差首鍋	24-14	上の沢	H22/09/24	第 773号			
真室川町	川ノ内	24-16	高沢	H22/09/24	第 773号	H22/09/24	第 778号	
真室川町	差首鍋	24-22	谷地ノ沢1	H22/09/24	第 773号	H22/09/24	第 778号	
真室川町	大沢	24-26	下村沢	H22/09/24	第 773号	H22/09/24	第 778号	
真室川町	新町、内町	24-301	佐平沢	H22/09/24	第 773号	H22/09/24	第 778号	
真室川町	及位	S-23	堤の沢	H22/09/24	第 773号			
真室川町	及位	S-24	ゲンジ沢	H22/09/24	第 773号	H22/09/24	第 778号	
真室川町	及位	S-25	中の沢	H22/09/24	第 773号	H22/09/24	第 778号	
真室川町	及位	S-26	長木沢	H22/09/24	第 773号			
真室川町	及位	SAKE②-4	朽ノ木沢	H22/09/24	第 773号	H22/09/24	第 778号	
真室川町	及位	SAKE②-5	中山沢	H22/09/24	第 773号	H22/09/24	第 778号	
真室川町	平岡	24-17	伝坊巻沢	H24/01/13	第 44号	H24/01/13	第 48号	
真室川町	及位	S-28	ウラノ沢	H24/01/13	第 44号			
真室川町	釜淵	S-5	釜淵1	H24/01/13	第 44号	H24/01/13	第 48号	
真室川町	釜淵	S-7	水神沢	H24/01/13	第 44号			
真室川町	釜淵	S-8	ウバタキ沢	H24/01/13	第 44号	H24/01/13	第 48号	
真室川町	及位	S⑩	中立沢	H24/01/13	第 44号			
真室川町	釜淵	SAKE③-3	八数代1	H24/01/13	第 44号	H24/01/13	第 48号	
真室川町	大沢	24-15	牛倉沢	H25/03/12	第 174号			
真室川町	大沢	24-27	西郡沢	H25/03/12	第 174号			
真室川町	大沢	S-1	小又沢	H25/03/12	第 174号			
真室川町	川ノ内	S①	ヨシロウ滝	H25/03/12	第 174号	H25/03/12	第 178号	
真室川町	及位	S-18	権現沢	H25/03/12	第 174号			
真室川町	及位	S-19	二の沢	H25/03/12	第 174号			
真室川町	大沢	S-2	ウラ沢	H25/03/12	第 174号	H25/03/12	第 178号	
真室川町	及位	S-20	滝の沢	H25/03/12	第 174号	H25/03/12	第 178号	
真室川町	及位	S-21	ガンスケ沢	H25/03/12	第 174号			
真室川町	川ノ内	S-3	権兵衛沢	H25/03/12	第 174号			
真室川町	釜淵	S-6	モンベエノ沢	H25/03/12	第 174号			
真室川町	大沢	SAKE③-12	下小又-1	H25/03/12	第 174号	H25/03/12	第 178号	
真室川町	大沢	SAKE③-6	下小又-2	H25/03/12	第 174号	H25/03/12	第 178号	
真室川町	及位	S-17	ウラノ沢	H26/02/28	第 173号	H26/02/28	第 179号	
真室川町	及位	S⑨	田代沢	H26/02/28	第 173号			
真室川町	大沢	24-HM001	大滝-2	H27/02/13	第 122号			
真室川町	大沢	24-HM002	丹沢	H27/02/13	第 122号	H27/02/13	第 126号	
真室川町	大沢	24-HM003	ヤスケ沢	H27/02/13	第 122号			
真室川町	大沢	24-HM004	八幡沢	H27/02/13	第 122号	H27/02/13	第 126号	
真室川町	大滝	S-12	小足沢	H27/02/13	第 122号			
真室川町	大滝	S-13	ミサガ沢	H27/02/13	第 122号	H27/02/13	第 126号	
真室川町	大滝	S-14	マギノ沢	H27/02/13	第 122号			
真室川町	大滝	S-16	B沢	H27/02/13	第 122号			
真室川町	大滝	SAKE③-2	大滝-1	H27/02/13	第 122号			
真室川町	大沢	24-HM005	下小又沢	H27/10/16	第 879号	H27/10/16	第 881号	
真室川町	内町	24-H001	内町	H27/11/27	第 987号	H27/11/27	第 989号	
大蔵村	清水	29-01	水上沢	H27/02/13	第 123号			
大蔵村	清水	D-1	熊高沢	H27/02/13	第 123号			
大蔵村	南山	D-2	貝喰沢	H27/02/13	第 123号			
鮭川村	川口	30-01	つつみ沢	H18/03/07	第 174号	H18/03/07	第 175号	
鮭川村	中渡	30-09	新沢	H18/03/07	第 174号			
鮭川村	中渡	30-20	八石沢	H18/03/07	第 174号			
鮭川村	川口	30-02-1	石神沢-1	H19/08/28	第 823号			
鮭川村	川口	30-02-2	石神沢-2	H19/08/28	第 823号			
鮭川村	川口	30-03-1	八幡沢-1	H19/08/28	第 823号			
鮭川村	川口	30-04	寺の上沢	H19/08/28	第 823号			
鮭川村	佐渡	30-05	源蔵沢	H19/08/28	第 823号			
鮭川村	向居	30-06	重難沢	H19/08/28	第 823号			
鮭川村	曲川	30-07	日山沢	H19/08/28	第 823号	H19/08/28	第 824号	
鮭川村	曲川	30-08	治兵衛田沢	H19/08/28	第 823号	H19/08/28	第 824号	
鮭川村	京塚	30-10-1	寺山沢-1	H19/08/28	第 823号	H19/08/28	第 824号	
鮭川村	京塚	30-10-2	寺山沢-2	H19/08/28	第 823号	H19/08/28	第 824号	
鮭川村	京塚	30-11	たてあと沢	H19/08/28	第 823号	H19/08/28	第 824号	
鮭川村	京塚	30-13	延べ沢	H19/08/28	第 823号	H19/08/28	第 824号	
鮭川村	京塚	30-14	山の神沢	H19/08/28	第 823号			
鮭川村	石名坂	30-15	てつき沢	H19/08/28	第 823号	H19/08/28	第 824号	
鮭川村	石名坂	30-16	はさ口沢	H19/08/28	第 823号			
鮭川村	中渡	30-18	すずみた沢	H19/08/28	第 823号			
鮭川村	川口	30-19	前沢	H19/08/28	第 823号			
鮭川村	曲川	30-21	田の沢	H19/08/28	第 823号	H19/08/28	第 824号	
鮭川村	曲川	30-22	上芦沢	H19/08/28	第 823号	H19/08/28	第 824号	
鮭川村	曲川	30-23	芦沢	H19/08/28	第 823号	H19/08/28	第 824号	
鮭川村	庭月	30-24	木の根坂沢1	H19/08/28	第 823号	H19/08/28	第 824号	
鮭川村	庭月	30-25-1	木の根坂沢2-1	H19/08/28	第 823号	H19/08/28	第 824号	

市町村	大字等	箇所番号	箇所名	土砂災害警戒区域		土砂災害特別警戒区域		備考
				告示年月日	告示番号	告示年月日	告示番号	
鮭川村	庭月	30-25-2	木の根坂沢2-2	H19/08/28	第 823号	H19/08/28	第 824号	
鮭川村	庭月	30-26	木の根坂沢3	H19/08/28	第 823号			
鮭川村	曲川	30-27	大山沢川	H19/08/28	第 823号			
鮭川村	中渡	30-29	羽根沢1	H19/08/28	第 823号	H19/08/28	第 824号	
鮭川村	京塚	30-32	府の宮沢	H19/08/28	第 823号			
鮭川村	庭月	30-33-1	弥吉沢-1	H19/08/28	第 823号	H19/08/28	第 824号	
鮭川村	庭月	30-33-2	弥吉沢-2	H19/08/28	第 823号	H19/08/28	第 824号	
鮭川村	川口	30-34	下絵馬河沢	H19/08/28	第 823号	H19/08/28	第 824号	
鮭川村	川口	30-35	上絵馬河沢1	H19/08/28	第 823号			
鮭川村	川口	30-36	上絵馬河沢2	H19/08/28	第 823号			
鮭川村	京塚	30-37	荒沢1	H19/08/28	第 823号			
鮭川村	京塚	30-38	荒沢2	H19/08/28	第 823号	H19/08/28	第 824号	
鮭川村	京塚	30-12	猿鼻沢	H20/12/16	第1081号			
鮭川村	京塚	30-31	湯舟沢	H20/12/16	第1081号	H20/12/16	第1087号	
戸沢村	古口	28-01	余ヶ沢	H20/12/16	第1082号			
戸沢村	古口	28-02	神社沢	H20/12/16	第1082号	H20/12/16	第1088号	
戸沢村	古口	28-04	僕之沢	H20/12/16	第1082号	H20/12/16	第1088号	
戸沢村	古口	28-06	中ノ沢	H20/12/16	第1082号			
戸沢村	古口	28-07	大沢	H20/12/16	第1082号	H20/12/16	第1088号	
戸沢村	古口	28-08	楯ノ沢	H20/12/16	第1082号			
戸沢村	神田	28-11	泥押沢	H20/12/16	第1082号	H20/12/16	第1088号	
戸沢村	古口	28-12	草薙沢	H20/12/16	第1082号	H20/12/16	第1088号	
戸沢村	古口	28-13	シガ沢	H20/12/16	第1082号	H20/12/16	第1088号	
戸沢村	松坂	28-14	向松坂沢	H20/12/16	第1082号	H20/12/16	第1088号	
戸沢村	岩清水	28-15	岩清水沢	H20/12/16	第1082号			
戸沢村	角川	TU-1	中沢西ノ沢	H20/12/16	第1082号	H20/12/16	第1088号	
戸沢村	角川	TU①	鍋滝沢	H20/12/16	第1082号	H20/12/16	第1088号	
戸沢村	角川	TU-13	三本木沢	H20/12/16	第1082号			
戸沢村	角川	TU-14	本郷不動沢	H20/12/16	第1082号	H20/12/16	第1088号	
戸沢村	角川	TU-18	多工門沢	H20/12/16	第1082号	H20/12/16	第1088号	
戸沢村	角川	TU-19-1	沢内の沢-1	H20/12/16	第1082号	H20/12/16	第1088号	
戸沢村	角川	TU-19-2	沢内の沢-2	H20/12/16	第1082号	H20/12/16	第1088号	
戸沢村	角川	TUNO①7-1	千田沢	H20/12/16	第1082号			
戸沢村	角川	TUNO①7-6	元学校の沢	H20/12/16	第1082号	H20/12/16	第1088号	
戸沢村	古口	28-05	堂坂沢	H21/09/08	第 813号			
戸沢村	古口	28-09	坊ノ沢	H21/09/08	第 813号	H21/09/08	第 821号	
戸沢村	角川	TU-10	不動沢	H21/09/08	第 813号			
戸沢村	角川	TU-11	下カニコ沢	H21/09/08	第 813号			
戸沢村	角川	TU-12	ジベタ沢	H21/09/08	第 813号			
戸沢村	角川	TU-15	興屋沢	H21/09/08	第 813号	H21/09/08	第 821号	
戸沢村	角川	TU-16	与十郎沢	H21/09/08	第 813号			
戸沢村	角川	TU-5	滝ノ沢	H21/09/08	第 813号	H21/09/08	第 821号	
戸沢村	角川	TU-6	善右工門沢	H21/09/08	第 813号	H21/09/08	第 821号	
戸沢村	角川	TU-7	喜助沢	H21/09/08	第 813号			
戸沢村	角川	TU-8	喜助沢南	H21/09/08	第 813号	H21/09/08	第 821号	
戸沢村	角川	TU-9	栃沢	H21/09/08	第 813号	H21/09/08	第 821号	
戸沢村	角川	TU-17	田代不動沢	H24/01/13	第 46号	H24/01/13	第 49号	
戸沢村	角川	TU-21	与吾屋敷の沢-1	H25/10/18	第 946号	H25/10/18	第 953号	
戸沢村	角川	TU-22	船沢	H25/10/18	第 946号	H25/10/18	第 953号	
戸沢村	古口	42-H004	柏谷沢川 2	H28/03/18	第 302号			酒田市、戸沢村
高島町	時沢	03-001	宝沢	H19/03/13	第 220号	H19/03/13	第 222号	南陽市、高島町
高島町	二井宿	03-003	神達沢	H19/03/13	第 220号	H19/03/13	第 222号	
高島町	安久津	03-005	蛭沢沢1	H19/03/13	第 220号	H19/03/13	第 222号	
高島町	金原	03-006-1	大平沢-1	H19/03/13	第 220号	H19/03/13	第 222号	
高島町	金原	03-006-2	大平沢-2	H19/03/13	第 220号	H19/03/13	第 222号	
高島町	亀岡	03-007	亀岡沢	H19/03/13	第 220号	H19/03/13	第 222号	
高島町	高安	03-008	高安沢	H19/03/13	第 220号			
高島町	上和田	03-009	南沢	H19/03/13	第 220号	H19/03/13	第 222号	
高島町	元和田	03-010	北和田沢	H19/03/13	第 220号	H19/03/13	第 222号	
高島町	金原	03-013	奈良坂沢3	H19/03/13	第 220号	H19/03/13	第 222号	
高島町	元和田	03-014-1	千石沢-1	H19/03/13	第 220号	H19/03/13	第 222号	
高島町	元和田	03-014-2	千石沢-2	H19/03/13	第 220号	H19/03/13	第 222号	
高島町	時沢	03-016	小時沢沢	H19/03/13	第 220号	H19/03/13	第 222号	
高島町	安久津	03-017	入蛭沢沢	H19/03/13	第 220号	H19/03/13	第 222号	
高島町	安久津	03-018	蛭沢沢3	H19/03/13	第 220号	H19/03/13	第 222号	
高島町	金原	03-021	金原新田沢	H19/03/13	第 220号	H19/03/13	第 222号	
高島町	金原	03-022	奈良坂沢4	H19/03/13	第 220号	H19/03/13	第 222号	
高島町	高安	03-023	高安沢2	H19/03/13	第 220号			
高島町	塩森	03-024-1	塩森沢-1	H19/03/13	第 220号	H19/03/13	第 222号	
高島町	塩森	03-024-2	塩森沢-2	H19/03/13	第 220号			
高島町	塩森	03-024-3	塩森沢-3	H19/03/13	第 220号	H19/03/13	第 222号	
高島町	安久津	03-029	蛭沢沢4	H19/03/13	第 220号	H19/03/13	第 222号	
高島町	安久津	03-030-1	蛭沢沢5-1	H19/03/13	第 220号	H19/03/13	第 222号	
高島町	安久津	03-030-2	蛭沢沢5-2	H19/03/13	第 220号	H19/03/13	第 222号	
高島町	安久津	03-030-3	蛭沢沢5-3	H19/03/13	第 220号	H19/03/13	第 222号	
高島町	安久津	03-031	蛭沢沢6	H19/03/13	第 220号	H19/03/13	第 222号	
高島町	安久津	03-032	蛭沢沢2	H19/03/13	第 220号	H19/03/13	第 222号	
高島町	金原	03-036	金原新田沢1	H19/03/13	第 220号	H19/03/13	第 222号	
高島町	金原	03-037	金原新田沢2	H19/03/13	第 220号	H19/03/13	第 222号	
高島町	金原	03-038	金原新田沢3	H19/03/13	第 220号	H19/03/13	第 222号	
高島町	金原	03-039	金原沢	H19/03/13	第 220号	H19/03/13	第 222号	
高島町	安久津	03-040	九龍作沢	H19/03/13	第 220号	H19/03/13	第 222号	
高島町	高島	03-041	奈良坂沢5	H19/03/13	第 220号	H19/03/13	第 222号	
高島町	高島	03-042	奈良坂沢6	H19/03/13	第 220号	H19/03/13	第 222号	
高島町	元和田	03-043	金沢沢	H19/03/13	第 220号	H19/03/13	第 222号	
高島町	二井宿	03-002	切岸沢	H20/03/18	第 250号	H20/03/18	第 253号	
高島町	上和田	03-011	向沢	H20/03/18	第 250号	H20/03/18	第 253号	
高島町	上和田	03-012	兔坂沢1	H20/03/18	第 250号	H20/03/18	第 253号	
高島町	竹森	03-015	大笹生沢	H20/03/18	第 250号	H20/03/18	第 253号	
高島町	二井宿	03-019	中里沢	H20/03/18	第 250号	H20/03/18	第 253号	

市町村	大字等	箇所番号	箇所名	土砂災害警戒区域		土砂災害特別警戒区域		備考
				告示年月日	告示番号	告示年月日	告示番号	
高島町	上和田	03-027	兎坂沢2	H20/03/18	第 250号	H20/03/18	第 253号	
高島町	上和田	03-028	鷺口沢1	H20/03/18	第 250号	H20/03/18	第 253号	
高島町	二井宿	03-033	畑中沢	H20/03/18	第 250号	H20/03/18	第 253号	
高島町	二井宿	03-034	大沢	H20/03/18	第 250号			
高島町	二井宿	03-035	弁天前沢	H20/03/18	第 250号	H20/03/18	第 253号	
高島町	上和田	03-044-1	上和田沢1	H20/03/18	第 250号	H20/03/18	第 253号	
高島町	上和田	03-044-2	上和田沢2	H20/03/18	第 250号	H20/03/18	第 253号	
高島町	上和田	03-044-3	上和田沢3	H20/03/18	第 250号	H20/03/18	第 253号	
高島町	上和田	03-044-4	上和田沢4	H20/03/18	第 250号	H20/03/18	第 253号	
高島町	上和田	03-045	上和田沢5	H20/03/18	第 250号	H20/03/18	第 253号	
高島町	上和田	03-046	上小倉沢1	H20/03/18	第 250号	H20/03/18	第 253号	
川西町	玉庭	04-001	桐木沢	H24/03/27	第 332号	H24/03/27	第 336号	
川西町	玉庭	04-004-1	ヤルミ沢-1	H24/03/27	第 332号			
川西町	玉庭	04-004-2	ヤルミ沢-2	H24/03/27	第 332号	H24/03/27	第 336号	
川西町	玉庭	04-005	街道沢	H24/03/27	第 332号	H24/03/27	第 336号	
川西町	玉庭	04-006	沢入	H24/03/27	第 332号			
川西町	玉庭	04-007	もの沢	H24/03/27	第 332号	H24/03/27	第 336号	
川西町	朴沢	04-008	矢の水沢	H24/03/27	第 332号			
川西町	玉庭	04-012-1	二戸ヶ沢 - 1	H24/03/27	第 332号	H24/03/27	第 336号	
川西町	玉庭	04-013	新蔵沢	H24/03/27	第 332号	H24/03/27	第 336号	
川西町	玉庭	04-014	馬場沢	H24/03/27	第 332号	H24/03/27	第 336号	
川西町	玉庭	04-027	玉庭沢1	H24/03/27	第 332号	H24/03/27	第 336号	
川西町	玉庭	04-028	玉庭沢2	H24/03/27	第 332号	H24/03/27	第 336号	
川西町	玉庭	04-029	玉庭沢3	H24/03/27	第 332号	H24/03/27	第 336号	
川西町	玉庭	04-030	下台沢	H24/03/27	第 332号	H24/03/27	第 336号	
川西町	玉庭	04-032	和合沢	H24/03/27	第 332号	H24/03/27	第 336号	
川西町	朴沢	04-035	朴沢沢2	H24/03/27	第 332号	H24/03/27	第 336号	
川西町	朴沢	04-036	朴沢沢3	H24/03/27	第 332号	H24/03/27	第 336号	
川西町	朴沢	04-044	佐野沢	H24/03/27	第 332号	H24/03/27	第 336号	
川西町	玉庭	04-045	明才沢	H24/03/27	第 332号	H24/03/27	第 336号	
川西町	玉庭	04-046	中程沢	H24/03/27	第 332号	H24/03/27	第 336号	
川西町	玉庭	04-047	柴引沢	H24/03/27	第 332号	H24/03/27	第 336号	
川西町	大舟	04-017	別当沢	H25/03/19	第 222号	H25/03/19	第 224号	
川西町	大舟	04-018	屋敷沢	H25/03/19	第 222号	H25/03/19	第 224号	
川西町	大舟	04-019	矢野沢	H25/03/19	第 222号	H25/03/19	第 224号	
川西町	上奥田	04-020	ガマ沢	H25/03/19	第 222号	H25/03/19	第 224号	
川西町	上奥田	04-021	尻無沢	H25/03/19	第 222号	H25/03/19	第 224号	
川西町	上奥田	04-023	檜水沢	H25/03/19	第 222号	H25/03/19	第 224号	
川西町	上奥田	04-024	三部経沢	H25/03/19	第 222号	H25/03/19	第 224号	
川西町	上小松	04-037	塩の沢沢1	H25/03/19	第 222号	H25/03/19	第 224号	
川西町	上小松	04-038	塩の沢沢2	H25/03/19	第 222号	H25/03/19	第 224号	
川西町	上小松	04-048	東陽寺前沢	H25/03/19	第 222号	H25/03/19	第 224号	
川西町	大舟	04-H001	オヤド沢	H25/03/19	第 222号	H25/03/19	第 224号	
川西町	朴沢	04-034	朴沢沢1	H28/02/05	第 111号	H28/02/05	第 113号	
川西町	大舟	01-127	逆沢沢	H28/02/16	第 157号	H28/02/16	第 160号	米沢市、川西町
川西町	朴沢	04-H002	扇平	H28/02/16	第 157号			
川西町	玉庭	04-H003	堤ヶ沢	H28/02/16	第 157号	H28/02/16	第 160号	
小国町	田沢頭	401-2-029	田沢頭	H20/03/18	第 251号	H20/03/18	第 254号	
小国町	田沢頭	401-2-030	田沢頭東沢	H20/03/18	第 251号	H20/03/18	第 254号	
小国町	尻無沢	401-1-004	沢口沢	H23/03/25	第 219号	H23/03/25	第 224号	
小国町	栃倉	401-1-006	沢入沢	H23/03/25	第 219号			
小国町	荒沢	401-1-008	荒沢	H23/03/25	第 219号	H23/03/25	第 224号	
小国町	太鼓沢	401-1-009	後ノ沢	H23/03/25	第 219号			
小国町	小股	401-1-010	住吉沢	H23/03/25	第 219号			
小国町	石滝	401-1-016	小小倉沢	H23/03/25	第 219号			
小国町	白子沢	401-1-029	白子沢	H23/03/25	第 219号	H23/03/25	第 224号	
小国町	足野水	401-1-042	ヒンド沢	H23/03/25	第 219号	H23/03/25	第 224号	
小国町	足野水	401-1-043	朴ノ木沢	H23/03/25	第 219号			
小国町	足野水	401-1-044	定ノ口沢	H23/03/25	第 219号	H23/03/25	第 224号	
小国町	樽口	401-1-045	トビヤ沢	H23/03/25	第 219号			
小国町	樽口	401-1-046	ヨシヤ沢	H23/03/25	第 219号	H23/03/25	第 224号	
小国町	中田山崎	401-1-053	沢入沢	H23/03/25	第 219号			
小国町	玉川	401-1-054	玉川新田沢	H23/03/25	第 219号	H23/03/25	第 224号	
小国町	玉川	401-1-055	七助沢	H23/03/25	第 219号			
小国町	尻無沢	401-2-001	尻無沢	H23/03/25	第 219号			
小国町	今市	401-2-003	今市	H23/03/25	第 219号	H23/03/25	第 224号	
小国町	焼山	401-2-005	焼山	H23/03/25	第 219号			
小国町	焼山	401-2-006	焼山沢	H23/03/25	第 219号			
小国町	鷺	401-2-007	柳沢	H23/03/25	第 219号	H23/03/25	第 224号	
小国町	鷺	401-2-008	裏ノ沢	H23/03/25	第 219号	H23/03/25	第 224号	
小国町	鷺	401-2-009	城ヶ沢	H23/03/25	第 219号			
小国町	鷺	401-2-010	鷺	H23/03/25	第 219号			
小国町	小股	401-2-011	小股	H23/03/25	第 219号	H23/03/25	第 224号	
小国町	小股	401-2-012-1	小股沢-1	H23/03/25	第 219号	H23/03/25	第 224号	
小国町	小股	401-2-012-2	小股沢-2	H23/03/25	第 219号	H23/03/25	第 224号	
小国町	樋倉	401-2-013	宮沢	H23/03/25	第 219号			
小国町	徳綱	401-2-014	小倉沢	H23/03/25	第 219号			
小国町	五味沢	401-2-015	五味沢北一ノ沢	H23/03/25	第 219号	H23/03/25	第 224号	
小国町	石滝	401-2-017	石滝沢	H23/03/25	第 219号			
小国町	石滝	401-2-018	一ノ沢	H23/03/25	第 219号			
小国町	長沢	401-2-019	長沢	H23/03/25	第 219号	H23/03/25	第 224号	
小国町	越中里	401-2-024	ロウカナ沢	H23/03/25	第 219号	H23/03/25	第 224号	
小国町	松崎	401-2-025	松崎沢	H23/03/25	第 219号	H23/03/25	第 224号	
小国町	松崎	401-2-026-2	水上沢-2	H23/03/25	第 219号	H23/03/25	第 224号	
小国町	古田	401-2-027	小野沢	H23/03/25	第 219号	H23/03/25	第 224号	
小国町	貝少	401-2-028	貝少	H23/03/25	第 219号			
小国町	白子沢	401-2-038	マキノ沢	H23/03/25	第 219号	H23/03/25	第 224号	
小国町	白子沢	401-2-039	古屋敷ノ沢	H23/03/25	第 219号	H23/03/25	第 224号	
小国町	白子沢	401-2-040	沢中西沢	H23/03/25	第 219号	H23/03/25	第 224号	
小国町	白子沢	401-2-041	沢中	H23/03/25	第 219号	H23/03/25	第 224号	

市町村	大字等	箇所番号	箇所名	土砂災害警戒区域		土砂災害特別警戒区域		備考
				告示年月日	告示番号	告示年月日	告示番号	
小国町	白子沢	401-2-042	沢田沢	H23/03/25	第 219号			
小国町	市野沢	401-2-073	市野沢	H23/03/25	第 219号			
小国町	滝倉	401-2-075	矢種沢	H23/03/25	第 219号	H23/03/25	第 224号	
小国町	滝倉	401-2-076	滝倉	H23/03/25	第 219号	H23/03/25	第 224号	
小国町	足水中里	401-2-077-2	マキツ沢-2	H23/03/25	第 219号	H23/03/25	第 224号	
小国町	足野水	401-2-078	室小屋沢	H23/03/25	第 219号	H23/03/25	第 224号	
小国町	中田山崎	401-2-085	宮ノ沢	H23/03/25	第 219号			
小国町	中田山崎	401-2-086	堂ノ沢	H23/03/25	第 219号	H23/03/25	第 224号	
小国町	中田山崎	401-2-087	松沢	H23/03/25	第 219号	H23/03/25	第 224号	
小国町	中田山崎	401-2-088	吉ヶ沢	H23/03/25	第 219号			
小国町	中田山崎	401-2-089	ウルイ沢	H23/03/25	第 219号	H23/03/25	第 224号	
小国町	玉川	401-2-090-1	玉川-1	H23/03/25	第 219号			
小国町	玉川	401-2-090-2	玉川-2	H23/03/25	第 219号	H23/03/25	第 224号	
小国町	玉川	401-2-091	深沢	H23/03/25	第 219号			
小国町	玉川	401-2-092	玉川北沢	H23/03/25	第 219号	H23/03/25	第 224号	
小国町	玉川	401-2-093	下新田沢	H23/03/25	第 219号	H23/03/25	第 224号	
小国町	焼山	401-2-H001	焼山沢東沢	H23/03/25	第 219号			
小国町	沼沢	401-2-037	オオワテグチ沢	H24/03/23	第 294号	H24/03/23	第 298号	
小国町	五味沢	401-1-014	五味沢	H25/03/29	第 317号			
小国町	古田	401-1-020	吉田沢	H25/03/29	第 317号	H25/03/29	第 318号	
小国町	古田	401-1-021	吉田沢東沢	H25/03/29	第 317号			
小国町	宮ノ台	401-1-023	宮の台	H25/03/29	第 317号			
小国町	松岡	401-1-024	松岡沢	H25/03/29	第 317号	H25/03/29	第 318号	
小国町	下叶水	401-1-031	下叶水沢	H25/03/29	第 317号	H25/03/29	第 318号	
小国町	胡桃平	401-1-032	水上沢	H25/03/29	第 317号	H25/03/29	第 318号	
小国町	大石沢	401-1-033	寺ノ沢	H25/03/29	第 317号	H25/03/29	第 318号	
小国町	二渡戸	401-1-034	上山沢	H25/03/29	第 317号			
小国町	小国小坂町	401-1-041	薬師沢	H25/03/29	第 317号			
小国町	中田山崎	401-1-047	中田山崎沢	H25/03/29	第 317号	H25/03/29	第 318号	
小国町	長者原	401-1-049	サンクロ沢	H25/03/29	第 317号	H25/03/29	第 318号	
小国町	川入	401-1-051	東股ノ沢	H25/03/29	第 317号			
小国町	泉岡	401-1-052	泉岡沢	H25/03/29	第 317号	H25/03/29	第 318号	
小国町	折戸	401-2-004	麓ノ沢	H25/03/29	第 317号			
小国町	五味沢	401-2-016	五味沢北二ノ沢	H25/03/29	第 317号	H25/03/29	第 318号	
小国町	長沢	401-2-020	長沢南沢	H25/03/29	第 317号			
小国町	越中里	401-2-021	林ノ沢	H25/03/29	第 317号	H25/03/29	第 318号	
小国町	越中里	401-2-022	葉山ノ沢	H25/03/29	第 317号	H25/03/29	第 318号	
小国町	越中里	401-2-023	林ノ沢南沢	H25/03/29	第 317号			
小国町	岩井沢	401-2-031	岩井沢	H25/03/29	第 317号			
小国町	木落	401-2-032-1	木落-1	H25/03/29	第 317号	H25/03/29	第 318号	
小国町	木落	401-2-032-2	木落-2	H25/03/29	第 317号	H25/03/29	第 318号	
小国町	芹出	401-2-033	サンゴ沢	H25/03/29	第 317号	H25/03/29	第 318号	
小国町	大石	401-2-034	水上沢北沢	H25/03/29	第 317号	H25/03/29	第 318号	
小国町	鱒池	401-2-036	芦ヶ沢	H25/03/29	第 317号	H25/03/29	第 318号	
小国町	綱木箱口	401-2-043	田頭沢	H25/03/29	第 317号	H25/03/29	第 318号	
小国町	小叶水	401-2-044	根本林沢	H25/03/29	第 317号	H25/03/29	第 318号	
小国町	土尾	401-2-045	土尾	H25/03/29	第 317号	H25/03/29	第 318号	
小国町	土尾	401-2-046	シロケ沢	H25/03/29	第 317号	H25/03/29	第 318号	
小国町	二渡戸	401-2-048	野中沢	H25/03/29	第 317号	H25/03/29	第 318号	
小国町	二渡戸	401-2-049	ガンジャ沢	H25/03/29	第 317号	H25/03/29	第 318号	
小国町	高野	401-2-050	高野	H25/03/29	第 317号	H25/03/29	第 318号	
小国町	大石沢	401-2-051	菜畑沢	H25/03/29	第 317号	H25/03/29	第 318号	
小国町	大石沢	401-2-052	林ノ沢	H25/03/29	第 317号	H25/03/29	第 318号	
小国町	大石沢	401-2-054	境沢	H25/03/29	第 317号	H25/03/29	第 318号	
小国町	百苺田	401-2-055	百苺田	H25/03/29	第 317号			
小国町	新股	401-2-056-1	ウルイ沢-1	H25/03/29	第 317号	H25/03/29	第 318号	
小国町	新股	401-2-056-2	ウルイ沢-2	H25/03/29	第 317号	H25/03/29	第 318号	
小国町	新股	401-2-060	ツツミ沢	H25/03/29	第 317号	H25/03/29	第 318号	
小国町	新股	401-2-061	トナリ沢	H25/03/29	第 317号	H25/03/29	第 318号	
小国町	大石	401-2-062	大石	H25/03/29	第 317号			
小国町	大石	401-2-063-1	大石西沢-1	H25/03/29	第 317号	H25/03/29	第 318号	
小国町	大石	401-2-063-2	大石西沢-2	H25/03/29	第 317号	H25/03/29	第 318号	
小国町	黒沢	401-2-064-1	黒沢沢-1	H25/03/29	第 317号	H25/03/29	第 318号	
小国町	新原	401-2-065	新原	H25/03/29	第 317号	H25/03/29	第 318号	
小国町	新原	401-2-066	杉ノ沢	H25/03/29	第 317号	H25/03/29	第 318号	
小国町	新原	401-2-067-1	水無沢-1	H25/03/29	第 317号	H25/03/29	第 318号	
小国町	新原	401-2-067-2	水無沢-2	H25/03/29	第 317号	H25/03/29	第 318号	
小国町	新原	401-2-067-3	水無沢-3	H25/03/29	第 317号	H25/03/29	第 318号	
小国町	新原	401-2-068	小平沢	H25/03/29	第 317号	H25/03/29	第 318号	
小国町	出戸	401-1-015-1	出戸沢-1	H25/04/19	第 427号			
小国町	出戸	401-1-015-2	出戸沢-2	H25/04/19	第 427号			
小国町	越中里	401-1-017	大沢	H25/04/19	第 427号	H25/04/19	第 430号	
小国町	若山	401-1-019	若山	H25/04/19	第 427号			
小国町	伊佐領	401-1-026	水上沢北二ノ沢	H25/04/19	第 427号	H25/04/19	第 430号	
小国町	伊佐領	401-1-027	弥五沢	H25/04/19	第 427号			
小国町	百子沢	401-1-028	百子沢	H25/04/19	第 427号			
小国町	下叶水	401-1-030	水上沢	H25/04/19	第 427号	H25/04/19	第 430号	
小国町	請向	401-1-036	エズモ沢	H25/04/19	第 427号	H25/04/19	第 430号	
小国町	小国小坂町	401-1-040	小坂町沢	H25/04/19	第 427号			
小国町	鱒池	401-2-035	源蔵沢	H25/04/19	第 427号	H25/04/19	第 430号	
小国町	大石沢	401-2-053	茄子の木沢	H25/04/19	第 427号	H25/04/19	第 430号	
小国町	六斗沢	401-2-079	六斗沢	H25/04/19	第 427号			
小国町	小玉川	401-2-080	土子沢	H25/04/19	第 427号	H25/04/19	第 430号	
小国町	小玉川	401-2-081-1	小玉川-1	H25/04/19	第 427号	H25/04/19	第 430号	
小国町	小玉川	401-2-081-2	小玉川-2	H25/04/19	第 427号	H25/04/19	第 430号	
小国町	小玉川	401-2-081-3	小玉川-3	H25/04/19	第 427号	H25/04/19	第 430号	
小国町	六斗沢	401-2-082	六斗沢西沢	H25/04/19	第 427号	H25/04/19	第 430号	
小国町	長者原	401-2-083	ダダミズ沢	H25/04/19	第 427号	H25/04/19	第 430号	
小国町	泉岡	401-2-084-1	ヤスキ沢-1	H25/04/19	第 427号	H25/04/19	第 430号	
小国町	泉岡	401-2-084-2	ヤスキ沢-2	H25/04/19	第 427号	H25/04/19	第 430号	

市町村	大字等	箇所番号	箇所名	土砂災害警戒区域		土砂災害特別警戒区域		備考
				告示年月日	告示番号	告示年月日	告示番号	
小国町	舟渡	401-1-001	蟹沢沢	H26/03/25	第266号	H26/03/25	第269号	
小国町	舟渡	401-1-002	蟹沢沢北沢	H26/03/25	第266号			
小国町	折戸	401-1-007	赤石沢	H26/03/25	第266号	H26/03/25	第269号	
小国町	五味沢	401-1-012	ジンゴロウの沢	H26/03/25	第266号	H26/03/25	第269号	
小国町	五味沢	401-1-013	湯のり沢	H26/03/25	第266号	H26/03/25	第269号	
小国町	東滝	401-2-057	沢ノ沢	H26/03/25	第266号	H26/03/25	第269号	
小国町	新原	401-2-069	新原沢北沢	H26/03/25	第266号	H26/03/25	第269号	
小国町	小国小坂町	401-2-071	田ノ沢	H26/03/25	第266号	H26/03/25	第269号	
小国町	小国小坂町	401-2-072	ヨガイ沢	H26/03/25	第266号	H26/03/25	第269号	
小国町	今市	401-1-005	大沢川	H27/03/20	第291号	H27/03/20	第292号	
小国町	越中里	401-1-018	越中里沢	H27/03/20	第291号	H27/03/20	第292号	
小国町	松岡	401-1-025	裏堀沢	H27/03/20	第291号	H27/03/20	第292号	
小国町	朝篠	401-1-037	寺沢	H27/03/20	第291号	H27/03/20	第292号	
小国町	小玉川	401-1-048	ガ三沢	H27/03/20	第291号	H27/03/20	第292号	
小国町	小玉川	401-1-050	西ノ俣沢	H27/03/20	第291号	H27/03/20	第292号	
小国町	種沢	401-1-038	中平沢	H28/02/26	第191号	H28/02/26	第195号	
白鷹町	中山	06-10	洞生沢	H18/03/07	第176号	H18/03/07	第177号	
白鷹町	中山	06-11	中ノ入沢	H18/03/07	第176号	H18/03/07	第177号	
白鷹町	中山	06-12	焼野	H18/03/07	第176号	H18/03/07	第177号	
白鷹町	中山	06-24	西野	H18/03/07	第176号			
白鷹町	中山	06-25	堤入	H18/03/07	第176号			
白鷹町	萩野	06-26	一本松沢	H18/03/07	第176号	H18/03/07	第177号	
白鷹町	荒砥乙	06-43	若布沢	H18/03/07	第176号	H18/03/07	第177号	
白鷹町	荒砥乙	06-44	貝喰沢	H18/03/07	第176号	H18/03/07	第177号	
白鷹町	荒砥乙	06-45	上子沢	H18/03/07	第176号			
白鷹町	荒砥乙	06-46	小野市沢	H18/03/07	第176号	H18/03/07	第177号	
白鷹町	荒砥乙	06-47	水上	H18/03/07	第176号	H18/03/07	第177号	
白鷹町	畔藤	06-48	上戸屋	H18/03/07	第176号			
白鷹町	中山	06-08	金沢	H18/03/28	第258号	H18/03/28	第259号	
白鷹町	中山	06-09-1	屋八野-1	H18/03/28	第258号	H18/03/28	第259号	
白鷹町	中山	06-09-2	屋八野-2	H18/03/28	第258号	H18/03/28	第259号	
白鷹町	萩野	06-34-1	萩野沢-1	H18/03/28	第258号	H18/03/28	第259号	
白鷹町	萩野	06-34-2	萩野沢-2	H18/03/28	第258号	H18/03/28	第259号	
白鷹町	滝野	06-36-1	北ノ沢-1	H18/03/28	第258号	H18/03/28	第259号	
白鷹町	滝野	06-36-2	北ノ沢-2	H18/03/28	第258号	H18/03/28	第259号	
白鷹町	滝野	06-37-1	塩ノ畑沢-1	H18/03/28	第258号	H18/03/28	第259号	
白鷹町	滝野	06-37-2	塩ノ畑沢-2	H18/03/28	第258号	H18/03/28	第259号	
白鷹町	滝野	06-38	釜ノ沢	H18/03/28	第258号	H18/03/28	第259号	
白鷹町	滝野	06-40	新田沢	H18/03/28	第258号	H18/03/28	第259号	
白鷹町	滝野	06-41	米沢川	H18/03/28	第258号	H18/03/28	第259号	
白鷹町	十王	06-42	磯ヶ沢	H18/03/28	第258号	H18/03/28	第259号	
白鷹町	大瀬	06-01	大ナラ沢	H18/12/26	第1172号	H18/12/26	第1173号	
白鷹町	大瀬	06-02	前ノ山	H18/12/26	第1172号	H18/12/26	第1173号	
白鷹町	大瀬	06-03	浦山	H18/12/26	第1172号			
白鷹町	大瀬	06-04	平沢	H18/12/26	第1172号	H18/12/26	第1173号	
白鷹町	針生	06-05	瀬戸	H18/12/26	第1172号			
白鷹町	針生	06-06-1	長坂1	H18/12/26	第1172号	H18/12/26	第1173号	
白鷹町	針生	06-06-2	長坂2	H18/12/26	第1172号	H18/12/26	第1173号	
白鷹町	針生	06-07	袖ノ沢	H18/12/26	第1172号	H18/12/26	第1173号	
白鷹町	佐野原	06-13	不動沢	H18/12/26	第1172号	H18/12/26	第1173号	
白鷹町	佐野原	06-14	真木ノ沢	H18/12/26	第1172号	H18/12/26	第1173号	
白鷹町	下山	06-15	桂沢湯ノ沢	H18/12/26	第1172号			
白鷹町	下山	06-16	内倉	H18/12/26	第1172号	H18/12/26	第1173号	
白鷹町	下山	06-17	桂沢	H18/12/26	第1172号			
白鷹町	下山	06-18	前沢	H18/12/26	第1172号	H18/12/26	第1173号	
白鷹町	下山	06-19	ミズカミ	H18/12/26	第1172号	H18/12/26	第1173号	
白鷹町	下山	06-20	ツツミ沢	H18/12/26	第1172号	H18/12/26	第1173号	
白鷹町	下山	06-21	苗代沢	H18/12/26	第1172号	H18/12/26	第1173号	
白鷹町	下山	06-22	カネホリ沢	H18/12/26	第1172号	H18/12/26	第1173号	
白鷹町	萩野	06-23	フナイ沢	H18/12/26	第1172号	H18/12/26	第1173号	
白鷹町	萩野	06-27	蒔沢川	H18/12/26	第1172号	H18/12/26	第1173号	
白鷹町	萩野	06-28	寺沢	H18/12/26	第1172号			
白鷹町	菖蒲	06-29	蛇沢	H18/12/26	第1172号	H18/12/26	第1173号	
白鷹町	菖蒲	06-30	裏沢	H18/12/26	第1172号	H18/12/26	第1173号	
白鷹町	菖蒲	06-31	姥沢	H18/12/26	第1172号			
白鷹町	十王	06-32	称名寺沢	H18/12/26	第1172号			
白鷹町	十王	06-33	宝前沢	H18/12/26	第1172号	H18/12/26	第1173号	
白鷹町	十王	06-35	塩田沢	H18/12/26	第1172号	H18/12/26	第1173号	
白鷹町	荒砥乙	06-49	所峽	H18/12/26	第1172号			
白鷹町	荒砥乙	06-50	西ノ入	H18/12/26	第1172号			
白鷹町	畔藤	06-51	松岡所峽	H18/12/26	第1172号	H18/12/26	第1173号	
白鷹町	畔藤	06-52	芋沢	H18/12/26	第1172号			
白鷹町	畔藤	06-53	大入	H18/12/26	第1172号	H18/12/26	第1173号	
白鷹町	畔藤	06-54	仲小路	H18/12/26	第1172号	H18/12/26	第1173号	
白鷹町	畔藤	06-55	北入沢	H18/12/26	第1172号	H18/12/26	第1173号	
白鷹町	畔藤	06-56	小町ヶ入	H18/12/26	第1172号	H18/12/26	第1173号	
白鷹町	畔藤	06-57	滝ノ入沢	H18/12/26	第1172号	H18/12/26	第1173号	
白鷹町	畔藤	06-58	大杉沢	H18/12/26	第1172号	H18/12/26	第1173号	
白鷹町	畔藤	06-59	板倉沢	H18/12/26	第1172号	H18/12/26	第1173号	
白鷹町	畔藤	06-60-1	大沢1	H18/12/26	第1172号	H18/12/26	第1173号	
白鷹町	畔藤	06-60-2	大沢2	H18/12/26	第1172号	H18/12/26	第1173号	
白鷹町	畔藤	06-60-3	大沢3	H18/12/26	第1172号	H18/12/26	第1173号	
白鷹町	畔藤	06-60-4	大沢4	H18/12/26	第1172号			
白鷹町	畔藤	06-61-1	小野ヶ入1	H18/12/26	第1172号			
白鷹町	畔藤	06-61-2	小野ヶ入2	H18/12/26	第1172号			
白鷹町	畔藤	06-61-3	小野ヶ入3	H18/12/26	第1172号	H18/12/26	第1173号	
白鷹町	畔藤	06-62	小山沢	H18/12/26	第1172号			
白鷹町	畔藤	06-63	石畑入沢	H18/12/26	第1172号			
白鷹町	畔藤	06-64	耳堂川	H18/12/26	第1172号			
白鷹町	畔藤	06-65	一ノ沢	H18/12/26	第1172号			

市町村	大字等	箇所番号	箇所名	土砂災害警戒区域		土砂災害特別警戒区域		備考
				告示年月日	告示番号	告示年月日	告示番号	
白鷹町	浅立	06-66	柳沢	H18/12/26	第1172号			
白鷹町	浅立	06-67-1	原沢1	H18/12/26	第1172号	H18/12/26	第1173号	
白鷹町	浅立	06-67-2	原沢2	H18/12/26	第1172号			
白鷹町	浅立	06-68	浅立川	H18/12/26	第1172号			
白鷹町	浅立	06-69	大沢川	H18/12/26	第1172号			
白鷹町	浅立	06-70	興田入	H18/12/26	第1172号			
白鷹町	高玉	06-71	大鮎貝沢	H18/12/26	第1172号	H18/12/26	第1173号	
白鷹町	高玉	06-72	小鮎貝沢	H18/12/26	第1172号			
白鷹町	高玉	06-73	実沢川	H18/12/26	第1172号	H18/12/26	第1173号	
白鷹町	横田尻	06-74	中の沢川	H18/12/26	第1172号			
白鷹町	横田尻	06-75	黒木沢	H18/12/26	第1172号			
白鷹町	横田尻	06-76	大石沢	H18/12/26	第1172号	H18/12/26	第1173号	
白鷹町	横田尻	06-77	横田尻沢	H18/12/26	第1172号			
白鷹町	横田尻	06-78	臼ヶ沢	H18/12/26	第1172号			
白鷹町	横田尻	06-79	清田沢	H18/12/26	第1172号	H18/12/26	第1173号	
白鷹町	山口	06-80	本苗代	H18/12/26	第1172号			
白鷹町	山口	06-81-1	滝ノ沢1	H18/12/26	第1172号	H18/12/26	第1173号	
白鷹町	山口	06-81-2	滝ノ沢2	H18/12/26	第1172号			
白鷹町	山口	06-82	和居集	H18/12/26	第1172号			
白鷹町	山口	06-83	愛岩沢	H18/12/26	第1172号	H18/12/26	第1173号	
白鷹町	山口	06-84	北和居集	H18/12/26	第1172号			
白鷹町	山口	06-85-1	八幡川1	H18/12/26	第1172号	H18/12/26	第1173号	
白鷹町	山口	06-85-2	八幡川2	H18/12/26	第1172号	H18/12/26	第1173号	
白鷹町	山口	06-86	姫城北	H18/12/26	第1172号			
白鷹町	山口	06-87	姫子沢	H18/12/26	第1172号	H18/12/26	第1173号	
白鷹町	山口	06-88	東姫子沢	H18/12/26	第1172号	H18/12/26	第1173号	
白鷹町	山口	06-89	ヤナギ沢	H18/12/26	第1172号			
白鷹町	深山	06-90	越戸	H18/12/26	第1172号	H18/12/26	第1173号	
白鷹町	黒鴨	06-91	寺後	H18/12/26	第1172号			
白鷹町	黒鴨	06-92	手沢	H18/12/26	第1172号	H18/12/26	第1173号	
白鷹町	深山	06-93-1	沢田1	H18/12/26	第1172号			
白鷹町	深山	06-93-2	沢田2	H18/12/26	第1172号			
白鷹町	高岡	06-94	水上	H18/12/26	第1172号			
白鷹町	高岡	06-95	西五目沢	H18/12/26	第1172号			
白鷹町	高岡	06-96	野辺沢	H18/12/26	第1172号	H18/12/26	第1173号	
白鷹町	高岡	06-97	水上沢	H18/12/26	第1172号	H18/12/26	第1173号	
白鷹町	菖蒲	06-J01	瀬戸山東沢	H18/12/26	第1172号			
白鷹町	荒砥乙	06-J02	源二郎沢	H18/12/26	第1172号			
白鷹町	荒砥乙	06-J03	向山沢	H18/12/26	第1172号	H18/12/26	第1173号	
白鷹町	浅立	05-01-1	生僧入沢-1	H28/03/11	第247号			長井市、白鷹町
白鷹町	浅立	05-01-2	生僧入沢-2	H28/03/11	第247号			長井市、白鷹町
白鷹町	高玉	05-36	一ノ俣沢	H28/03/11	第247号	H28/03/11	第253号	長井市、白鷹町
飯豊町	手ノ子	08-02	手陀羅沢	H24/02/07	第116号			
飯豊町	手ノ子	08-03	萱刈沢	H24/02/07	第116号			
飯豊町	手ノ子	08-04	鳥屋沢	H24/02/07	第116号	H24/02/07	第117号	
飯豊町	小屋	08-05	入湯ノ沢	H24/02/07	第116号	H24/02/07	第117号	
飯豊町	小屋	08-06	所沢	H24/02/07	第116号	H24/02/07	第117号	
飯豊町	小屋	08-08	丸山沢	H24/02/07	第116号	H24/02/07	第117号	
飯豊町	小屋	08-09	南細入沢	H24/02/07	第116号			
飯豊町	広河原	08-10	天戸屋沢	H24/02/07	第116号	H24/02/07	第117号	
飯豊町	上原	08-11	蟹沢	H24/02/07	第116号			
飯豊町	遅谷	08-12	原ノ沢	H24/02/07	第116号	H24/02/07	第117号	
飯豊町	川内戸	08-13	折立沢	H24/02/07	第116号	H24/02/07	第117号	
飯豊町	高造路	08-14	畑造路沢	H24/02/07	第116号	H24/02/07	第117号	
飯豊町	高造路	08-15	高造路川	H24/02/07	第116号			
飯豊町	岩倉	08-16	大日沢	H24/02/07	第116号	H24/02/07	第117号	
飯豊町	岩倉	08-17	鍵掛沢	H24/02/07	第116号			
飯豊町	岩倉	08-18	天屋沢	H24/02/07	第116号	H24/02/07	第117号	
飯豊町	岩倉	08-19	林ノ沢	H24/02/07	第116号			
飯豊町	岩倉	08-20	滝ノ沢	H24/02/07	第116号	H24/02/07	第117号	
飯豊町	岩倉	08-21	小稲沢川	H24/02/07	第116号			
飯豊町	上屋地	08-22	若宮神社沢	H24/02/07	第116号	H24/02/07	第117号	
飯豊町	上屋地	08-23	品子沢	H24/02/07	第116号			
飯豊町	白川	08-24	裏山沢	H24/02/07	第116号	H24/02/07	第117号	
飯豊町	下屋地	08-25	三百刈沢	H24/02/07	第116号			
飯豊町	上原	08-26	沢田沢	H24/02/07	第116号	H24/02/07	第117号	
飯豊町	上原	08-27-1	沢田東沢-1	H24/02/07	第116号	H24/02/07	第117号	
飯豊町	上原	08-27-2	沢田東沢-2	H24/02/07	第116号	H24/02/07	第117号	
飯豊町	宇津沢	08-28	八ヶ森沢	H24/02/07	第116号	H24/02/07	第117号	
飯豊町	宇津沢	08-29	西八ヶ森沢	H24/02/07	第116号	H24/02/07	第117号	
飯豊町	宇津沢	08-30	金比羅山沢	H24/02/07	第116号			
飯豊町	宇津沢	08-31	西清水沢	H24/02/07	第116号	H24/02/07	第117号	
飯豊町	宇津沢	08-32	清水沢	H24/02/07	第116号	H24/02/07	第117号	
飯豊町	宇津沢	08-33	東清水沢	H24/02/07	第116号	H24/02/07	第117号	
飯豊町	数馬	08-34	大袖野沢	H24/02/07	第116号	H24/02/07	第117号	
飯豊町	高峰	08-35	キノウガ沢	H24/02/07	第116号			
飯豊町	高峰	08-36	蟹ヶ沢	H24/02/07	第116号	H24/02/07	第117号	
飯豊町	高峰	08-37	小沼沢	H24/02/07	第116号	H24/02/07	第117号	
飯豊町	手ノ子	08-38	矢ノ沢	H24/02/07	第116号			
飯豊町	小白川	08-39	沼ノ沢	H24/02/07	第116号			
飯豊町	萩生	08-40	南高野沢	H24/02/07	第116号	H24/02/07	第117号	
飯豊町	萩生	08-41	柴倉南沢	H24/02/07	第116号	H24/02/07	第117号	
飯豊町	萩生	08-43	柳沢	H24/02/07	第116号			
飯豊町	中	08-44	大沢	H24/02/07	第116号			
飯豊町	中	08-45	大沢北沢	H24/02/07	第116号	H24/02/07	第117号	
飯豊町	手ノ子	08-H001	堀切沢	H24/02/07	第116号	H24/02/07	第117号	
飯豊町	小白川	08-H002	田代沢北沢	H24/02/07	第116号	H24/02/07	第117号	
飯豊町	手ノ子	08-01	葛ヶ沢	H26/03/25	第267号			
飯豊町	広河原	08-H003	広河原1	H26/03/25	第267号	H26/03/25	第270号	
飯豊町	広河原	08-H004	広河原2	H26/03/25	第267号	H26/03/25	第270号	

市町村	大字等	箇所番号	箇所名	土砂災害警戒区域		土砂災害特別警戒区域		備考
				告示年月日	告示番号	告示年月日	告示番号	
庄内町	添津	35-006	添津沢	H20/12/16	第1084号	H20/12/16	第1090号	
庄内町	狩川	35-008	山崎1	H20/12/16	第1084号			
庄内町	狩川	35-010	山崎2	H20/12/16	第1084号	H20/12/16	第1090号	
庄内町	清川	35-011	寺沢川	H20/12/16	第1084号			
庄内町	清川	TA-1	上川原沢	H20/12/16	第1084号			
庄内町	肝煎	TA①	松の木沢 2	H20/12/16	第1084号	H20/12/16	第1090号	
庄内町	肝煎	TA-12	農協東ノ沢	H20/12/16	第1084号	H20/12/16	第1090号	
庄内町	肝煎	TA-13	夜逃沢	H20/12/16	第1084号			
庄内町	肝煎	TA-14	水上沢	H20/12/16	第1084号			
庄内町	科沢	TA-15	科沢	H20/12/16	第1084号	H20/12/16	第1090号	
庄内町	科沢	TA-16	下科沢	H20/12/16	第1084号			
庄内町	科沢	TA-18	科沢川	H20/12/16	第1084号			
庄内町	肝煎	TA-2	肝煎沢	H20/12/16	第1084号			
庄内町	立谷沢	TA-20	前の川沢	H20/12/16	第1084号			
庄内町	肝煎	TA-4	勘左エ門沢	H20/12/16	第1084号			
庄内町	肝煎	TA-5	ネノスケ沢	H20/12/16	第1084号			
庄内町	肝煎	TA-6	喜左エ門沢	H20/12/16	第1084号			
庄内町	肝煎	TA-7	ドキ沢	H20/12/16	第1084号			
庄内町	肝煎	TA-8-1	毒矢沢-1	H20/12/16	第1084号			
庄内町	肝煎	TA-8-2	毒矢沢-2	H20/12/16	第1084号			
庄内町	肝煎	TA-9	松の木沢 1	H20/12/16	第1084号			
庄内町	肝煎	Tachi④-2	福寿沢	H20/12/16	第1084号			
庄内町	三ヶ沢	35-001	牛沢	H22/09/24	第 775号	H22/09/24	第 780号	
庄内町	三ヶ沢	35-002	白狐沢	H22/09/24	第 775号			
庄内町	添津	35-003	杉ノ入	H22/09/24	第 775号	H22/09/24	第 780号	
庄内町	狩川	35-004	笠山1	H22/09/24	第 775号	H22/09/24	第 780号	
庄内町	狩川	35-007	笠山2	H22/09/24	第 775号	H22/09/24	第 780号	
庄内町	狩川	35-H001	笠山3	H22/09/24	第 775号	H22/09/24	第 780号	
庄内町	科沢	TA-19	西山	H23/09/30	第 822号			
庄内町	科沢	Tachi⑦-1	蔵出	H23/09/30	第 822号			
庄内町	清川	35-H002	古口鍛冶裏沢	H26/02/25	第 152号			
遊佐町	直世	40-002	滝淵川	H26/02/25	第 153号	H26/02/25	第 156号	
遊佐町	杉沢	40-003	タテソ沢	H26/02/25	第 153号			
遊佐町	杉沢	40-004	フクバラソ	H26/02/25	第 153号			
遊佐町	吹浦	40-005	谷地ノ子	H26/02/25	第 153号	H26/02/25	第 156号	
遊佐町	吹浦	40-006	湯ノ沢	H26/02/25	第 153号	H26/02/25	第 156号	
遊佐町	直世	40-007	仲道	H26/02/25	第 153号	H26/02/25	第 156号	
遊佐町	鹿野沢	40-009-01	金刀比羅川	H26/02/25	第 153号	H26/02/25	第 156号	
遊佐町	鹿野沢	40-009-02	大沢川	H26/02/25	第 153号	H26/02/25	第 156号	
遊佐町	直世	40-012	ノシド沢	H26/02/25	第 153号	H26/02/25	第 156号	
遊佐町	吹浦	40-015	牛渡川	H26/02/25	第 153号	H26/02/25	第 156号	
遊佐町	直世	40-H001	高の上5	H27/02/13	第 124号	H27/02/13	第 128号	
遊佐町	杉沢	40-H002	フクベラソ	H27/02/13	第 124号	H27/02/13	第 128号	

土砂災害警戒区域及び土砂災害特別警戒区域
地すべり

平成28年04月26日現在

市町村	大字等	箇所番号	箇所名	土砂災害警戒区域		土砂災害特別警戒区域		備考
				告示年月日	告示番号	告示年月日	告示番号	
山形市	蔵王温泉	56-5	鴨の谷地-5	H22/04/23	第 427号			
山形市	蔵王温泉	83	蔵王温泉	H22/04/23	第 427号			
山形市	山寺	85	所部	H22/04/23	第 427号			
山形市	切畑	84	切畑	H23/08/26	第 730号			
山形市	蔵王	80	上野-1	H24/03/27	第 329号			
山形市	岩波	81	岩波	H24/03/27	第 329号			
山形市	八森	82	八森	H24/03/27	第 329号			
山形市	門伝	75	磯石	H25/04/19	第 425号			
山形市	門伝	76	荻の窪	H25/04/19	第 425号			
山形市	門伝	77-1	堰下-1	H25/04/19	第 425号			
山形市	門伝	77-2	堰下-2	H25/04/19	第 425号			
山形市	門伝	77-3	堰下-3	H25/04/19	第 425号			
山形市	門伝	77-4	堰下-4	H25/04/19	第 425号			
山形市	村木沢	78-1	上平-1	H25/04/19	第 425号			
山形市	村木沢	78-2	上平-2	H25/04/19	第 425号			
山形市	滝平	79	滝の平	H25/04/19	第 425号			山形市、山辺町
山形市	芳沢	J9-H001	芳沢	H25/04/19	第 425号			
山形市	上宝沢、下宝沢	J09-H002	上宝沢	H26/04/30	第 445号			
山形市	切畑、上東山	J09-H003	切畑2	H26/04/30	第 445号			
山形市	蔵王温泉	J09-H005	龍山	H27/07/24	第 645号			
山形市	蔵王温泉	56-2	鴨の谷地-2	H28/04/26	第 485号			山形市、上山市
山形市	蔵王温泉	56-3	鴨の谷地-3	H28/04/26	第 485号			山形市、上山市
山形市	蔵王温泉	56-4	鴨の谷地-4	H28/04/26	第 485号			山形市、上山市
山形市	蔵王上野	58-1	小倉-1	H28/04/26	第 485号			山形市、上山市
山形市	蔵王上野	58-5	小倉-5	H28/04/26	第 485号			山形市、上山市
米沢市	広幡町	5-1	落合-1	H24/03/06	第 205号			
米沢市	広幡町	5-2	落合-2	H24/03/06	第 205号			
米沢市	築沢	3	山梨沢	H25/03/19	第 221号			
米沢市	小野川町	4	築沢	H25/03/19	第 221号			
米沢市	入田沢	J01-H001-1	戸長里-1	H28/02/16	第 156号			
米沢市	入田沢	J01-H001-2	戸長里-2	H28/02/16	第 156号			
米沢市	入田沢	J01-H002-1	脇ノ沢-1	H28/02/16	第 156号			
米沢市	入田沢	J01-H002-2	脇ノ沢-2	H28/02/16	第 156号			
米沢市	入田沢	J01-H002-3	脇ノ沢-3	H28/02/16	第 156号			
鶴岡市	大網	J38-214	大網	H21/07/03	第 649号			
鶴岡市	大網	J38-215	下村	H21/07/03	第 649号			
鶴岡市	大網	J38-H001	七五三掛	H21/07/03	第 649号			
鶴岡市	大網	J38-H002	中村	H21/07/03	第 649号			
鶴岡市	菅野代	J39-219-1	菅野代1	H24/04/10	第 439号			
鶴岡市	菅野代	J39-219-3	菅野代2	H24/04/10	第 439号			
鶴岡市	山五十川	J39-220-1	木の下-1	H24/04/10	第 439号			
鶴岡市	山五十川	J39-220-2	木の下-2	H24/04/10	第 439号			
鶴岡市	山五十川	J39-220-3	木の下-3	H24/04/10	第 439号			
鶴岡市	山五十川	J39-220-4	木の下-4	H24/04/10	第 439号			
鶴岡市	山五十川	J39-221-1	沢内-1	H24/04/10	第 439号			
鶴岡市	山五十川	J39-221-2	沢内-2	H24/04/10	第 439号			
鶴岡市	五十川	J39-222-1	鷹ヶ坂4	H24/04/10	第 439号			
鶴岡市	五十川	J39-222-2	鷹ヶ坂5	H24/04/10	第 439号			
鶴岡市	五十川	J39-222-3	鷹ヶ坂6	H24/04/10	第 439号			
鶴岡市	五十川	J39-222-4	鷹ヶ坂7	H24/04/10	第 439号			
鶴岡市	五十川	J39-222-5	鷹ヶ坂8	H24/04/10	第 439号			
鶴岡市	五十川	J39-222-6	鷹ヶ坂9	H24/04/10	第 439号			
鶴岡市	五十川	J39-222-7	鷹ヶ坂10	H24/04/10	第 439号			
鶴岡市	五十川	J39-222-8	鷹ヶ坂11	H24/04/10	第 439号			
鶴岡市	榎代	J39-226-1	榎の代6	H24/04/10	第 439号			
鶴岡市	榎代	J39-226-3	榎の代8	H24/04/10	第 439号			
鶴岡市	藤沢	J31-216-01	舟見台-1	H25/03/15	第 202号			
鶴岡市	荒沢	J38-208-2	鱒淵-1	H25/03/15	第 202号			
鶴岡市	荒沢	J38-208-3	鱒淵-2	H25/03/15	第 202号			
鶴岡市	荒沢	J38-208-4	鱒淵-3	H25/03/15	第 202号			
鶴岡市	大鳥	J38-209	誉谷	H25/03/15	第 202号			
鶴岡市	下田沢	J38-210-4	大平1	H25/03/15	第 202号			
鶴岡市	下田沢	J38-210-5	大平2	H25/03/15	第 202号			
鶴岡市	下田沢	J38-210-6	大平3	H25/03/15	第 202号			
鶴岡市	本郷	J38-211	久保	H25/03/15	第 202号			
鶴岡市	田麦俣	J38-213-2	田麦俣12	H25/03/15	第 202号			
鶴岡市	本郷	J38-H003	鉢森	H25/03/15	第 202号			
鶴岡市	田麦俣	J38-M212-1	田麦俣1-1	H25/03/15	第 202号			
鶴岡市	田麦俣	J38-M212-2	田麦俣1-2	H25/03/15	第 202号			
鶴岡市	田麦俣	J38-M212-3	田麦俣1-3	H25/03/15	第 202号			
鶴岡市	田麦俣	J38-M212-4	田麦俣1-4	H25/03/15	第 202号			
鶴岡市	田麦俣	J38-M212-5	田麦俣1-5	H25/03/15	第 202号			
鶴岡市	田麦俣	J38-M212-6	田麦俣1-6	H25/03/15	第 202号			
鶴岡市	関根	J31-217-01	西山-1	H25/10/18	第 947号			
鶴岡市	坂野下	J31-218-1	坂野下4	H25/10/18	第 947号			
鶴岡市	坂野下	J31-218-2	坂野下5	H25/10/18	第 947号			
鶴岡市	大机	J31-H001-1	鬼坂峠1	H25/10/18	第 947号			
鶴岡市	大机	J31-H001-2	鬼坂峠2	H25/10/18	第 947号			
鶴岡市	大机	J31-H001-4	鬼坂峠4	H25/10/18	第 947号			
鶴岡市	田川	J31-H006-1	西山-1	H26/12/05	第1007号			
鶴岡市	田川	J31-H006-2	西山-2	H26/12/05	第1007号			
鶴岡市	田川	J31-H006-3	西山-3	H26/12/05	第1007号			
鶴岡市	東目	J31-H009-1	東目小松沢-1	H26/12/05	第1007号			
鶴岡市	東目	J31-H009-2	東目小松沢-2	H26/12/05	第1007号			
鶴岡市	東目	J31-H010	河倉	H26/12/05	第1007号			
鶴岡市	温海	J39-223	蟹沢	H26/12/05	第1007号			
鶴岡市	湯温海	J39-224	紅葉岡	H26/12/05	第1007号			

市町村	大字等	箇所番号	箇所名	土砂災害警戒区域		土砂災害特別警戒区域		備考
				告示年月日	告示番号	告示年月日	告示番号	
鶴岡市	小国	J39-225	峠の山	H26/12/05	第1007号			
鶴岡市	温海	J39-H002	暮坪4	H26/12/05	第1007号			
鶴岡市	温海	J39-H003	暮坪5	H26/12/05	第1007号			
鶴岡市	田麦俣	J38-H008-1	鶴の里-1	H27/03/06	第189号			
鶴岡市	田麦俣	J38-H008-2	鶴の里-2	H27/03/06	第189号			
鶴岡市	関川	J39-227	関川	H27/03/06	第189号			
鶴岡市	関川	J39-228	関川2	H27/03/06	第189号			
鶴岡市	早田	J39-230	早田	H27/03/06	第189号			
鶴岡市	小菅野代	J39-H009-1	弘川-1	H27/03/06	第189号			
鶴岡市	小菅野代	J39-H009-2	弘川-2	H27/03/06	第189号			
鶴岡市	小菅野代	J39-H009-3	弘川-3	H27/03/06	第189号			
鶴岡市	藤沢	J31-H003-1	藤沢-1	H27/06/30	第599号			
鶴岡市	藤沢	J31-H003-2	藤沢-2	H27/06/30	第599号			
鶴岡市	藤沢	J31-H003-3	藤沢-3	H27/06/30	第599号			
鶴岡市	藤沢	J31-H003-4	藤沢-4	H27/06/30	第599号			
鶴岡市	藤沢	J31-H003-5	藤沢-5	H27/06/30	第599号			
鶴岡市	藤沢	J31-H003-6	藤沢-6	H27/06/30	第599号			
鶴岡市	水沢	J31-H004-1	四日市-1	H27/06/30	第599号			
鶴岡市	水沢	J31-H004-2	四日市-2	H27/06/30	第599号			
鶴岡市	水沢	J31-H004-3	四日市-3	H27/06/30	第599号			
鶴岡市	砂谷	J31-H007-1	長滝-1	H27/06/30	第599号			
鶴岡市	砂谷	J31-H007-2	長滝-2	H27/06/30	第599号			
鶴岡市	砂谷	J31-H008-1	砂谷家際-1	H27/06/30	第599号			
鶴岡市	砂谷	J31-H008-2	砂谷家際-2	H27/06/30	第599号			
鶴岡市	砂谷	J31-H008-3	砂谷家際-3	H27/06/30	第599号			
鶴岡市	大机	J31-H011-1	上野山-1	H27/06/30	第599号			
鶴岡市	大机	J31-H011-2	上野山-2	H27/06/30	第599号			
鶴岡市	大机	J31-H011-3	上野山-3	H27/06/30	第599号			
鶴岡市	青龍寺	J31-H012-1	高坂-1	H27/06/30	第599号			
鶴岡市	青龍寺	J31-H012-2	高坂-2	H27/06/30	第599号			
鶴岡市	添川	J34-H002-1	仁ヶ竹原1	H27/06/30	第599号			
鶴岡市	添川	J34-H002-2	仁ヶ竹原2	H27/06/30	第599号			
鶴岡市	羽黒町手向	J36-H001	羽黒山	H27/06/30	第599号			
鶴岡市	たらのき代	J37-H002-3	たらのき代	H27/06/30	第599号			
鶴岡市	越中山	J38-H004	立岩	H27/06/30	第599号			
鶴岡市	東岩本	J38-H005-1	東岩本-1	H27/06/30	第599号			
鶴岡市	東岩本	J38-H005-2	東岩本-2	H27/06/30	第599号			
鶴岡市	本郷	J38-H010	平沢	H27/06/30	第599号			
鶴岡市	倉沢	J38-H011	成就平	H27/06/30	第599号			
鶴岡市	倉沢	J38-H012	新沢	H27/06/30	第599号			
鶴岡市	荒沢	J38-H014-1	岩屋平-1	H27/06/30	第599号			
鶴岡市	荒沢	J38-H014-2	岩屋平-2	H27/06/30	第599号			
鶴岡市	荒沢	J38-H014-3	岩屋平-3	H27/06/30	第599号			
鶴岡市	大鳥	J38-H015	勝岡	H27/06/30	第599号			
鶴岡市	越沢	J39-H011-1	越沢-1	H27/06/30	第599号			
鶴岡市	越沢	J39-H011-3	越沢-3	H27/06/30	第599号			
鶴岡市	鼠ヶ関	J39-H015-1	鼠ヶ関横路-1	H27/06/30	第599号			
鶴岡市	鼠ヶ関	J39-H015-2	鼠ヶ関横路-2	H27/06/30	第599号			
酒田市	生石	J32-H001-1	生石-1	H23/02/08	第88号			
酒田市	生石	J32-H001-2	生石-2	H23/02/08	第88号			
酒田市	生石	J32-H001-3	生石-3	H23/02/08	第88号			
酒田市	生石	J32-H001-4	生石-4	H23/02/08	第88号			
酒田市	下青沢	J41-191	草田	H23/02/08	第88号			
酒田市	大蕨	J41-192-1	二タ子-1	H23/02/08	第88号			
酒田市	大蕨	J41-192-2	二タ子-2	H23/02/08	第88号			
酒田市	大蕨	J41-192-3	二タ子-3	H23/02/08	第88号			
酒田市	大蕨	J41-193	古升田1	H23/02/08	第88号			
酒田市	升田	J41-194-1	升田向山-1	H23/02/08	第88号			
酒田市	升田	J41-194-2	升田向山-2	H23/02/08	第88号			
酒田市	升田	J41-194-3	升田向山-3	H23/02/08	第88号			
酒田市	大蕨	J41-195	石田	H23/02/08	第88号			
酒田市	常禪寺	J41-196	上野山	H23/02/08	第88号			
酒田市	市条	J41-197-1	八森-1	H23/02/08	第88号			
酒田市	市条	J41-197-2	八森-2	H23/02/08	第88号			
酒田市	下青沢	J41-H001-1	山添-1	H23/02/08	第88号			
酒田市	下青沢	J41-H001-2	山添-2	H23/02/08	第88号			
酒田市	下青沢	J41-H001-3	山添-3	H23/02/08	第88号			
酒田市	臼ヶ沢	J42-202-1	神社前-1	H23/02/08	第88号			
酒田市	臼ヶ沢	J42-202-2	神社前-2	H23/02/08	第88号			
酒田市	臼ヶ沢	J42-202-3	キジ坂-1	H23/02/08	第88号			
酒田市	臼ヶ沢	J42-202-4	キジ坂-2	H23/02/08	第88号			
酒田市	臼ヶ沢	J42-202-5	キジ坂-3	H23/02/08	第88号			
酒田市	大沼新田	J42-203-1	本間山	H23/02/08	第88号			
酒田市	大沼新田	J42-203-2	治右工門山	H23/02/08	第88号			
酒田市	山元	J43-198-1	下千刈田	H23/02/08	第88号			
酒田市	山元	J43-198-2	上千刈田	H23/02/08	第88号			
酒田市	西坂本	J43-199	楯山	H23/02/08	第88号			
酒田市	北俣	J43-201-1	北俣-1	H23/02/08	第88号			
酒田市	北俣	J43-201-2	北俣-2	H23/02/08	第88号			
酒田市	田沢	J43-200-1	田沢新田1	H26/02/25	第151号			
酒田市	田沢	J43-200-2	田沢新田2	H26/02/25	第151号			
酒田市	田沢	J43-200-3	田沢新田3	H26/02/25	第151号			
酒田市	北青沢	J41-H002	小屋淵	H27/03/17	第250号			
酒田市	新出	J41-H003	新出-1	H27/03/17	第250号			
酒田市	北青沢	J41-H004	上青沢-1	H27/03/17	第250号			
酒田市	大蕨	J41-H005	若神子	H27/03/17	第250号			
酒田市	下青沢	J41-H006	君畑	H27/03/17	第250号			
酒田市	泥沢	J41-H007	赤剝-1	H27/03/17	第250号			
酒田市	大蕨	J41-H008	後口山-1	H27/03/17	第250号			
酒田市	泥沢	J41-H009	上泥沢	H27/03/17	第250号			

市町村	大字等	箇所番号	箇所名	土砂災害警戒区域		土砂災害特別警戒区域		備考
				告示年月日	告示番号	告示年月日	告示番号	
酒田市	升田	J41-H010	後山	H27/03/17	第 250号			
酒田市	新出	J41-H011	新出-2	H27/03/17	第 250号			
酒田市	北青沢	J41-H012	上青沢-2	H27/03/17	第 250号			
酒田市	赤剥	J41-H013	赤剥-2	H27/03/17	第 250号			
酒田市	大蕨	J41-H014	後口山-2	H27/03/17	第 250号			
酒田市	大蕨	J41-H015	後口山-3	H27/03/17	第 250号			
酒田市	大蕨	J41-H016	脇	H27/03/17	第 250号			
酒田市	泥沢	J41-H017	下泥沢	H27/03/17	第 250号			
酒田市	成興野	J42-H001	成興野-1	H27/03/17	第 250号			酒田市、庄内町
酒田市	成興野	J42-H002	成興野-2	H27/03/17	第 250号			酒田市、庄内町
酒田市	山谷	J43-H001	滝谷1	H27/03/17	第 250号			
酒田市	上北目	J43-H002	南田沢-1	H27/03/17	第 250号			
酒田市	田沢	J43-H003	丑ヶ沢	H27/03/17	第 250号			
酒田市	楯山	J43-H004	楯山-1	H27/03/17	第 250号			
酒田市	西坂本	J43-H005	寺沢	H27/03/17	第 250号			
酒田市	西坂本	J43-H006	曲沢-1	H27/03/17	第 250号			
酒田市	北俣	J43-H007	海ヶ沢	H27/03/17	第 250号			
酒田市	中野俣	J43-H008	中野俣	H27/03/17	第 250号			
酒田市	小林	J43-H009	猫沢	H27/03/17	第 250号			
酒田市	小林	J43-H010	小林	H27/03/17	第 250号			
酒田市	小林	J43-H011	浦之山-1	H27/03/17	第 250号			
酒田市	北俣	J43-H012	上野山	H27/03/17	第 250号			
酒田市	北俣	J43-H013	谷地長根	H27/03/17	第 250号			
酒田市	山谷	J43-H014	滝谷2	H27/03/17	第 250号			
酒田市	北俣	J43-H015	円道	H27/03/17	第 250号			
酒田市	田沢	J43-H016	南田沢-2	H27/03/17	第 250号			
酒田市	田沢	J43-H017	南田沢-3	H27/03/17	第 250号			
酒田市	楯山	J43-H018	楯山-2	H27/03/17	第 250号			
酒田市	楯山	J43-H019	楯山-3	H27/03/17	第 250号			
酒田市	西坂本	J43-H020	曲沢-2	H27/03/17	第 250号			
酒田市	小林	J43-H021	浦之山-2	H27/03/17	第 250号			
酒田市	小林	J43-H022	浦之山-3	H27/03/17	第 250号			
酒田市	北俣	J43-H023	宮ノ平	H27/03/17	第 250号			
酒田市	北俣	J43-H025	仁助新田	H27/03/17	第 250号			
新庄市	本合海	J23-H001	八幡	H26/10/03	第 856号			
新庄市	本合海	153	新庄温泉	H27/02/24	第 154号			新庄市、戸沢村
新庄市	金沢	154-1	西の山-1	H27/02/24	第 154号			
新庄市	金沢	154-2	西の山-2	H27/02/24	第 154号			
新庄市	本合海	J23-H003	臼ヶ沢	H27/02/24	第 154号			新庄市、大蔵村
寒河江市	田代	122-1	田代-1	H24/03/23	第 292号			
寒河江市	田代	122-2	田代-2	H24/03/23	第 292号			
寒河江市	田代	123-1	田代2-1	H24/03/23	第 292号			
寒河江市	田代	123-2	田代2-2	H24/03/23	第 292号			
寒河江市	田代	123-3	田代2-3	H24/03/23	第 292号			
寒河江市	田代	123-4	田代2-4	H24/03/23	第 292号			
寒河江市	田代	123-5	田代2-5	H24/03/23	第 292号			
寒河江市	留場、白岩	124	留場	H25/03/05	第 159号			
寒河江市	宮内	121-1	宮内-1	H27/12/15	第1039号			
寒河江市	宮内	121-2	宮内-2	H27/12/15	第1039号			
寒河江市	田代	J14-H001-1	行沢向-1	H27/12/15	第1039号			
寒河江市	田代	J14-H001-2	行沢向-2	H27/12/15	第1039号			
寒河江市	幸生	J14-H002	幸生1	H27/12/15	第1039号			
寒河江市	幸生	J14-H003	幸生2	H27/12/15	第1039号			
上山市	狸森	53-1	元屋敷-1	H25/01/18	第 49号			
上山市	狸森	53-2	元屋敷-2	H25/01/18	第 49号			
上山市	狸森	53-3	元屋敷-3	H25/01/18	第 49号			
上山市	狸森	53-4	元屋敷-4	H25/01/18	第 49号			
上山市	狸森	54	飛岩	H25/01/18	第 49号			
上山市	狸森	55-1	六角-1	H25/01/18	第 49号			
上山市	狸森	55-2	六角-2	H25/01/18	第 49号			
上山市	狸森	63-1	二ツ森-1	H25/01/18	第 49号			
上山市	狸森	63-2	二ツ森-2	H25/01/18	第 49号			
上山市	小白府	64-1	境-1	H25/01/18	第 49号			
上山市	小白府	64-2	境-2	H25/01/18	第 49号			
上山市	狸森	65-1	梅ヶ平山-1	H25/01/18	第 49号			
上山市	狸森	65-2	梅ヶ平山-2	H25/01/18	第 49号			
上山市	狸森	65-3	梅ヶ平山-3	H25/01/18	第 49号			
上山市	狸森	65-4	梅ヶ平山-4	H25/01/18	第 49号			
上山市	狸森	65-5	梅ヶ平山-5	H25/01/18	第 49号			
上山市	狸森	65-6	梅ヶ平山-6	H25/01/18	第 49号			
上山市	狸森	65-7	梅ヶ平山-7	H25/01/18	第 49号			
上山市	狸森	65-8	梅ヶ平山-8	H25/01/18	第 49号			
上山市	狸森	65-9	梅ヶ平山-9	H25/01/18	第 49号			
上山市	狸森	66-1	狸森-1	H25/01/18	第 49号			
上山市	狸森	66-2	狸森-2	H25/01/18	第 49号			
上山市	小倉	56-1	嶋の谷地-1	H25/04/19	第 426号			
上山市	小倉	56-2	嶋の谷地-2	H25/04/19	第 426号			山形市、上山市
上山市	高野	56-3	嶋の谷地-3	H25/04/19	第 426号			山形市、上山市
上山市	小倉	56-4	嶋の谷地-4	H25/04/19	第 426号			山形市、上山市
上山市	小倉	57-1	棚木-1	H25/04/19	第 426号			
上山市	小倉	57-2	棚木-2	H25/04/19	第 426号			
上山市	小倉	57-3	棚木-3	H25/04/19	第 426号			
上山市	小倉	58-1	小倉-1	H25/04/19	第 426号			山形市、上山市
上山市	小倉	58-2	小倉-2	H25/04/19	第 426号			
上山市	小倉	58-3	小倉-3	H25/04/19	第 426号			
上山市	小倉	58-4	小倉-4	H25/04/19	第 426号			
上山市	小倉	58-5	小倉-5	H25/04/19	第 426号			山形市、上山市
上山市	高野	59-1	権現堂2-1	H25/04/19	第 426号			
上山市	高野	59-2	権現堂2-2	H25/04/19	第 426号			
上山市	権現堂	60-1	権現堂-1	H25/04/19	第 426号			

市町村	大字等	箇所番号	箇所名	土砂災害警戒区域		土砂災害特別警戒区域		備考
				告示年月日	告示番号	告示年月日	告示番号	
上市市	権現堂	60-2	権現堂-2	H25/04/19	第 426号			
上市市	権現堂	60-3	権現堂-3	H25/04/19	第 426号			
上市市	石曽根	61-1	石曽根-1	H26/04/30	第 446号			
上市市	石曽根	62-1	川口-1	H26/04/30	第 446号			
上市市	石曽根	62-2	川口-2	H26/04/30	第 446号			
上市市	狸森	J10-H001	狸森	H26/04/30	第 446号			
上市市	金瓶	J10-H002	金神林	H26/04/30	第 446号			
村山市	長善寺	129	長善寺	H22/01/29	第 78号			
村山市	山の内	130-1	大鳥居-1	H22/01/29	第 78号			
村山市	山の内	130-2	大鳥居-2	H22/01/29	第 78号			
村山市	山の内	130-3	大鳥居-3	H22/01/29	第 78号			
村山市	山の内	130-4	大鳥居-4	H22/01/29	第 78号			
村山市	山の内	130-5	大鳥居-5	H22/01/29	第 78号			
村山市	河島	131-1	河島-1	H22/01/29	第 78号			
村山市	河島	131-2	河島-2	H22/01/29	第 78号			
村山市	湯野沢	125-1	湯野沢-1	H22/10/15	第 823号			
村山市	湯野沢	125-2	湯野沢-2	H22/10/15	第 823号			
村山市	湯野沢	125-3	湯野沢-3	H22/10/15	第 823号			
村山市	湯野沢	125-4	湯野沢-4	H22/10/15	第 823号			
村山市	湯野沢	126-1	湯野沢2-1	H22/10/15	第 823号			
村山市	湯野沢	126-2	湯野沢2-2	H22/10/15	第 823号			
村山市	湯野沢	126-3	湯野沢2-3	H22/10/15	第 823号			
村山市	湯野沢	126-4	湯野沢2-4	H22/10/15	第 823号			
村山市	岩野	127	岩野	H22/10/15	第 823号			
村山市	樽石	128-1	樽石-1	H22/10/15	第 823号			
村山市	樽石	128-2	樽石-2	H22/10/15	第 823号			
天童市	小路	J11-H001	小路	H24/03/27	第 330号			
尾花沢市	銀山新畑	143-1	銀山-1	H22/03/09	第 168号			
尾花沢市	銀山新畑	143-2	銀山-2	H22/03/09	第 168号			
尾花沢市	銀山新畑	143-3	銀山-3	H22/03/09	第 168号			
尾花沢市	毒沢	148-2	舟形折渡-2	H28/03/18	第 299号			尾花沢市、舟形町
南陽市	太郎	12-1	太郎-1	H23/03/25	第 218号			
南陽市	太郎	12-2	太郎-2	H23/03/25	第 218号			
南陽市	太郎	12-3	太郎-3	H23/03/25	第 218号			
南陽市	太郎	12-4	太郎-4	H23/03/25	第 218号			
南陽市	下荻	13-2	下荻-2	H23/03/25	第 218号			
南陽市	荻	14-1	荻-1	H23/03/25	第 218号			
南陽市	荻	14-2	荻-2	H23/03/25	第 218号			
南陽市	荻	14-3	荻-3	H23/03/25	第 218号			
南陽市	荻	15-1	赤山-1	H23/03/25	第 218号			
南陽市	荻	15-2	赤山-2	H23/03/25	第 218号			
南陽市	荻	15-3	赤山-3	H23/03/25	第 218号			
南陽市	荻	15-4	赤山-4	H23/03/25	第 218号			
南陽市	小滝	17-1	中堀-1	H23/03/25	第 218号			
南陽市	小滝	17-2	中堀-2	H23/03/25	第 218号			
南陽市	小滝	17-3	中堀-3	H23/03/25	第 218号			
南陽市	小滝	17-4	中堀-4	H23/03/25	第 218号			
南陽市	小滝	17-5	中堀-5	H23/03/25	第 218号			
南陽市	小滝	18	八丁坂	H23/03/25	第 218号			
南陽市	小滝	19-1	鍋滝-1	H23/03/25	第 218号			
南陽市	小滝	19-2	鍋滝-2	H23/03/25	第 218号			
南陽市	小滝	19-3	鍋滝-3	H23/03/25	第 218号			
南陽市	太郎	20-1	西山-1	H23/03/25	第 218号			
南陽市	太郎	20-2	西山-2	H23/03/25	第 218号			
南陽市	下荻	13-1	下荻-1	H27/06/23	第 589号			
南陽市	荻	J02-021-1	上荻-1	H27/06/23	第 589号			
南陽市	荻	J02-021-2	上荻-2	H27/06/23	第 589号			
南陽市	金山	J02-022-1	板宮-1	H27/06/23	第 589号			
南陽市	金山	J02-022-2	板宮-2	H27/06/23	第 589号			
南陽市	金山	J02-022-3	板宮-3	H27/06/23	第 589号			
南陽市	金山	J02-022-4	板宮-4	H27/06/23	第 589号			
南陽市	小滝	J02-H001	小滝	H27/06/23	第 589号			
南陽市	小滝	J02-H002	居残沢	H27/06/23	第 589号			
南陽市	荻	J02-H003-1	神明山-1	H27/06/23	第 589号			
南陽市	荻	J02-H003-2	神明山-2	H27/06/23	第 589号			
南陽市	荻	J02-H003-3	神明山-3	H27/06/23	第 589号			
南陽市	太郎	J02-H004-1	筋-1	H27/06/23	第 589号			
南陽市	太郎	J02-H004-2	筋-2	H27/06/23	第 589号			
南陽市	荻	15-5	赤山-5	H27/09/18	第 792号			
山辺町	大蕨	69-1	大蕨-1	H23/10/28	第 916号			
山辺町	大蕨	69-2	大蕨-2	H23/10/28	第 916号			
山辺町	大蕨	69-3	大蕨-3	H23/10/28	第 916号			
山辺町	大蕨	69-4	大蕨-4	H23/10/28	第 916号			
山辺町	北山	70-1	面白	H23/10/28	第 916号			
山辺町	北山	71-1	湯舟-1	H23/10/28	第 916号			
山辺町	北山	71-2	湯舟-2	H23/10/28	第 916号			
山辺町	杉下	73-1	杉下-1	H23/10/28	第 916号			
山辺町	杉下	73-2	杉下-2	H23/10/28	第 916号			
山辺町	杉下	73-3	杉下-3	H23/10/28	第 916号			
山辺町	北作	68-1	大杉向-1	H26/10/03	第 855号			
山辺町	北作	68-2	大杉向-2	H26/10/03	第 855号			
山辺町	築沢	68-3	馬道・明神	H26/10/03	第 855号			
山辺町	大塚	79	瀧の平	H28/04/12	第 438号			山形市、山辺町
河北町	谷地	J15-H001	高島	H27/12/15	第 1040号			
河北町	岩木	J15-H002	山口	H27/12/15	第 1040号			
西川町	大井沢	118	中上	H23/03/25	第 215号			
西川町	網取	111-1	網取-1	H24/03/23	第 293号			
西川町	網取	111-2	網取-2	H24/03/23	第 293号			
西川町	網取	111-3	網取-3	H24/03/23	第 293号			
西川町	間沢	111-4	網取-4	H24/03/23	第 293号			

市町村	大字等	箇所番号	箇所名	土砂災害警戒区域		土砂災害特別警戒区域		備考
				告示年月日	告示番号	告示年月日	告示番号	
西川町	綱取	111-5	綱取-5	H24/03/23	第 293号			
西川町	岩根沢	112	西岩根沢	H24/03/23	第 293号			
西川町	水沢、入間	117	水沢	H24/03/23	第 293号			
西川町	砂子関	113	砂子関	H24/09/21	第 920号			
西川町	月山沢	114-1	月山沢-1	H24/09/21	第 920号			
西川町	月山沢	114-2	月山沢-2	H24/09/21	第 920号			
西川町	月山沢	114-3	月山沢-3	H24/09/21	第 920号			
西川町	志津	116-1	志津-1	H24/09/21	第 920号			
西川町	志津	116-4	志津-2	H24/09/21	第 920号			
西川町	綱取	120	沼の平	H24/09/21	第 920号			
西川町	大井沢	J18-H001	中村	H27/12/15	第1041号			
西川町	沼山	J18-H003	中岫	H27/12/15	第1041号			
西川町	沼山	J18-H004-1	沼山-1	H27/12/15	第1041号			
西川町	沼山	J18-H004-2	沼山-2	H27/12/15	第1041号			
西川町	吉川	J18-H005	塩根沢	H27/12/15	第1041号			
西川町	沼山	J18-H006-1	田代-1	H27/12/15	第1041号			
西川町	沼山	J18-H006-2	田代-2	H27/12/15	第1041号			
西川町	間沢	J18-H007	間沢東	H27/12/15	第1041号			
西川町	間沢	J18-H008	サツテロ	H27/12/15	第1041号			
西川町	綱取	J18-H009	谷地平	H27/12/15	第1041号			
西川町	月岡	J18-H010	上の山	H27/12/15	第1041号			
西川町	大井沢	J18-H012	萱野	H27/12/15	第1041号			
西川町	水沢	J18-H013	下小沼	H27/12/15	第1041号			
西川町	水沢	J18-H014	石倉	H27/12/15	第1041号			
西川町	入間	J18-H015	軽井沢	H27/12/15	第1041号			
西川町	入間	J18-H016	澁の又	H27/12/15	第1041号			
西川町	入間	J18-H017	濁又	H27/12/15	第1041号			
西川町	入間	J18-H018	石畑	H27/12/15	第1041号			
西川町	間沢	J18-H019	西川小倉	H27/12/15	第1041号			
西川町	志津	J18-H020	石跳川	H27/12/15	第1041号			
西川町	綱取	J18-H021	長倉	H27/12/15	第1041号			
朝日町	大暮山	101-1	大暮山-1	H20/07/01	第 624号			
朝日町	大暮山	101-2	大暮山-2	H20/07/01	第 624号			
朝日町	立木	102-1	立木2-1	H20/07/01	第 624号			
朝日町	立木	102-2	立木2-2	H20/07/01	第 624号			
朝日町	杉山	86-1	杉山2-1	H20/07/01	第 624号			
朝日町	杉山	86-2	杉山2-2	H20/07/01	第 624号			
朝日町	大船木	87-1	大舟木3-1	H20/07/01	第 624号			
朝日町	大船木	87-2	大舟木3-2	H20/07/01	第 624号			
朝日町	大船木	87-3	大舟木3-3	H20/07/01	第 624号			
朝日町	大船木	87-4	大舟木3-4	H20/07/01	第 624号			
朝日町	上郷	88-1	上郷-1	H20/07/01	第 624号			
朝日町	上郷	88-2	上郷-2	H20/07/01	第 624号			
朝日町	上郷	88-3	上郷-3	H20/07/01	第 624号			
朝日町	白倉	89-1	白倉-1	H20/07/01	第 624号			
朝日町	白倉	89-2	白倉-2	H20/07/01	第 624号			
朝日町	白倉	89-3	白倉-3	H20/07/01	第 624号			
朝日町	立木	90	立木	H20/07/01	第 624号			
朝日町	太郎	92	石田淵2	H20/07/01	第 624号			
朝日町	大沼	94-1	大沼-1	H20/07/01	第 624号			
朝日町	大沼	94-2	大沼-2	H20/07/01	第 624号			
朝日町	下芦沢	95-1	下芦沢-1	H20/07/01	第 624号			
朝日町	下芦沢	95-2	下芦沢-2	H20/07/01	第 624号			
朝日町	下芦沢	95-3	下芦沢-3	H20/07/01	第 624号			
朝日町	送橋	96	送橋	H20/07/01	第 624号			
朝日町	古槇	97-1	古槇2-1	H20/07/01	第 624号			
朝日町	古槇	97-2	古槇2-2	H20/07/01	第 624号			
朝日町	古槇	97-3	古槇2-3	H20/07/01	第 624号			
朝日町	送橋	97-4	中堀	H20/07/01	第 624号			
朝日町	古槇	99-1	古槇3	H20/07/01	第 624号			
朝日町	送橋	99-2	十本木	H20/07/01	第 624号			
朝日町	大谷、馬神、玉ノ井	100	粧坂	H22/01/29	第 79号			
朝日町	大暮山	101-3	大暮山-3	H22/01/29	第 79号			
朝日町	石須部、太郎	91-1	石須部-1	H22/01/29	第 79号			
朝日町	石須部、太郎	91-2	石須部-2	H22/01/29	第 79号			
朝日町	長沼、常盤、三中	93	長沼	H22/01/29	第 79号			
朝日町	和合	98	前山	H22/01/29	第 79号			
朝日町	太郎	J17-H001	二渡	H27/12/15	第1042号			
朝日町	大船木	J17-H002-1	大舟木4-1	H27/12/15	第1042号			
朝日町	大船木	J17-H002-2	大舟木4-2	H27/12/15	第1042号			朝日町、白鷹町
朝日町	大船木	J17-H002-3	大舟木4-3	H27/12/15	第1042号			
朝日町	大暮山	J17-H003	滝ノ沢	H27/12/15	第1042号			
大江町	沢口	104-1	中沢口-1	H21/09/08	第 810号			
大江町	沢口	104-2	中沢口-2	H21/09/08	第 810号			
大江町	沢口	104-3	中沢口-3	H21/09/08	第 810号			
大江町	貫見、黒森	105-1	貫見-1	H21/09/08	第 810号			
大江町	貫見	105-2	貫見-2	H21/09/08	第 810号			
大江町	貫見、月布	105-3	貫見-3	H21/09/08	第 810号			
大江町	月布	106	ヒデリ田	H21/09/08	第 810号			
大江町	檜山、十八才乙	107-1	檜山-1	H21/09/08	第 810号			
大江町	檜山	107-2	檜山-2	H21/09/08	第 810号			
大江町	小新	108-1	小新-1	H21/09/08	第 810号			
大江町	小新	108-2	小新-2	H21/09/08	第 810号			
大江町	小新	108-3	小新-3	H21/09/08	第 810号			
大江町	小新、橋上	108-4	小新-4	H21/09/08	第 810号			
大江町	材木、橋上、顔好甲	109	材木	H21/09/08	第 810号			
大江町	柳川	J16-H001	田ノ沢	H27/12/15	第1043号			
大江町	沢口	J16-H004	道海	H27/12/15	第1043号			
大江町	沢口	J16-H005	阿ヨシ	H27/12/15	第1043号			
大江町	小清	J16-H006	横道	H27/12/15	第1043号			

市町村	大字等	箇所番号	箇所名	土砂災害警戒区域		土砂災害特別警戒区域		備考
				告示年月日	告示番号	告示年月日	告示番号	
大江町	黒森	J16-H007	中の畑	H27/12/15	第1043号			
大江町	所部	J16-H008	所部	H27/12/15	第1043号			
大石田町	川前	132	川前	H22/03/09	第169号			
大石田町	次年子	133	荒小屋	H23/03/25	第216号			
大石田町	次年子	134-1	荒屋敷-1	H23/03/25	第216号			
大石田町	次年子	134-2	荒屋敷-2	H23/03/25	第216号			
大石田町	次年子	135-1	小屋-1	H23/03/25	第216号			
大石田町	次年子	135-2	小屋-2	H23/03/25	第216号			
大石田町	次年子	136-1	外橋-1	H23/03/25	第216号			
大石田町	次年子	137-1	台-1	H23/03/25	第216号			
大石田町	次年子	137-2	台-2	H23/03/25	第216号			
大石田町	次年子	138-1	大里林-1	H23/03/25	第216号			
大石田町	次年子	138-2	大里林-2	H23/03/25	第216号			
大石田町	大浦	140-1	大浦-1	H23/03/25	第216号			
大石田町	大浦	140-2	大浦-2	H23/03/25	第216号			
大石田町	大浦	141	藁口	H23/03/25	第216号			
金山町	中田	J27-H001	杉沢山	H27/07/28	第653号			
最上町	大堀	J25-H001-1	瀬見-1	H26/02/28	第172号			
最上町	大堀	J25-H001-2	瀬見-2	H26/02/28	第172号			
最上町	大堀	J25-H001-3	瀬見-3	H26/02/28	第172号			
舟形町	富田	147	折渡2	H25/03/12	第173号			
舟形町	富田	148-1	舟形折渡-1	H25/03/12	第173号			
舟形町	富田	148-2	舟形折渡-2	H25/03/12	第173号			尾花沢市、舟形町
舟形町	舟形	150-1	木友山-1	H25/03/12	第173号			
舟形町	舟形	150-2	木友山-2	H25/03/12	第173号			
舟形町	舟形	150-3	木友山-3	H25/03/12	第173号			
舟形町	舟形	150-4	木友山-4	H25/03/12	第173号			
舟形町	舟形	150-5	木友山-5	H25/03/12	第173号			
舟形町	舟形	J26-H002	高倉山	H25/10/18	第943号			
舟形町	舟形	149-1	元屋敷-1	H26/10/03	第858号			
舟形町	舟形	149-2	元屋敷-2	H26/10/03	第858号			
舟形町	舟形	151-1	舟形-1	H26/10/03	第858号			
舟形町	舟形	151-2	舟形-2	H26/10/03	第858号			
舟形町	舟形	151-3	舟形-3	H26/10/03	第858号			
舟形町	舟形	151-4	舟形-4	H26/10/03	第858号			
舟形町	長沢	152-1	長尾-1	H26/10/03	第858号			
舟形町	長沢	152-2	長尾-2	H26/10/03	第858号			
舟形町	長沢	152-3	長尾-3	H26/10/03	第858号			
舟形町	堀内	J26-H004-1	松橋裏山-1	H26/10/03	第858号			
舟形町	堀内	J26-H004-2	松橋裏山-2	H26/10/03	第858号			
舟形町	堀内	J26-H004-3	松橋裏山-3	H26/10/03	第858号			
舟形町	堀内	J26-H004-4	松橋裏山-4	H26/10/03	第858号			
舟形町	堀内	J26-H006	瀬脇西沢	H27/02/13	第121号			
舟形町	長沢	J26-H003	内山	H27/11/27	第986号			
舟形町	堀内	J26-H005-1	西又-1	H27/11/27	第986号			
舟形町	堀内	J26-H005-2	西又-2	H27/11/27	第986号			
舟形町	堀内	J26-H005-3	西又-3	H27/11/27	第986号			
真室川町	及位	156-1	主寝坂-1	H25/03/12	第174号			
真室川町	及位	157-1	旧及位-1	H25/03/12	第174号			
真室川町	及位	157-2	旧及位-2	H25/03/12	第174号			
真室川町	及位	157-3	旧及位-3	H25/03/12	第174号			
真室川町	大沢	159-1	西郡-1	H25/03/12	第174号			
真室川町	大沢	159-3	西郡-3	H25/03/12	第174号			
真室川町	大沢	159-4	西郡-4	H25/03/12	第174号			
真室川町	大沢	159-5	西郡-5	H25/03/12	第174号			
真室川町	大沢	162-1	下小又-1	H25/03/12	第174号			
真室川町	大沢	364-4-1	巢子-1	H25/03/12	第174号			
真室川町	大沢	364-4-2	巢子-2	H25/03/12	第174号			
真室川町	大沢	364-4-3	巢子-3	H25/03/12	第174号			
真室川町	大沢	160-1	古屋敷-1	H26/02/28	第173号			
真室川町	大沢	160-2	古屋敷-2	H26/02/28	第173号			
真室川町	大滝	158-1	大滝-1	H27/02/13	第122号			
真室川町	大滝	158-2	大滝-2	H27/02/13	第122号			
真室川町	差首鍋	161-1	西川-1	H27/02/13	第122号			
真室川町	差首鍋	161-2	西川-2	H27/02/13	第122号			
真室川町	差首鍋	161-3	西川-3	H27/02/13	第122号			
真室川町	差首鍋	161-4	西川-4	H27/02/13	第122号			
真室川町	差首鍋	J24-H003-1	東内山1-1	H27/02/13	第122号			
真室川町	差首鍋	J24-H003-2	東内山1-2	H27/02/13	第122号			
真室川町	差首鍋	J24-H011	西川	H27/02/13	第122号			
真室川町	大滝	J24-H014	前山	H27/02/13	第122号			
真室川町	大沢	J24-H015-1	漆坊-1	H27/02/13	第122号			
真室川町	大沢	J24-H015-2	漆坊-2	H27/02/13	第122号			
真室川町	大沢	J24-H015-3	漆坊-3	H27/02/13	第122号			
真室川町	差首鍋	J24-H001-1	滝ノ上2-1	H27/11/27	第987号			
真室川町	差首鍋	J24-H001-2	滝ノ上2-2	H27/11/27	第987号			
真室川町	差首鍋	J24-H001-3	滝ノ上2-3	H27/11/27	第987号			
真室川町	差首鍋	J24-H001-4	滝ノ上2-4	H27/11/27	第987号			
真室川町	差首鍋	J24-H002-1	東内山2-1	H27/11/27	第987号			
真室川町	差首鍋	J24-H002-2	東内山2-2	H27/11/27	第987号			
真室川町	大沢	J24-H005-1	矢ノ沢-1	H27/11/27	第987号			
真室川町	大沢	J24-H005-2	矢ノ沢-2	H27/11/27	第987号			
真室川町	大沢	J24-H005-3	矢ノ沢-3	H27/11/27	第987号			
真室川町	差首鍋	J24-H006	山屋	H27/11/27	第987号			
真室川町	大沢	J24-H007-1	谷地-1	H27/11/27	第987号			
真室川町	大沢	J24-H007-2	谷地-2	H27/11/27	第987号			
真室川町	大沢	J24-H007-3	谷地-3	H27/11/27	第987号			
真室川町	大沢	J24-H007-4	谷地-4	H27/11/27	第987号			
真室川町	大沢	J24-H007-5	谷地-5	H27/11/27	第987号			
真室川町	大沢	J24-H007-6	谷地-6	H27/11/27	第987号			

市町村	大字等	箇所番号	箇所名	土砂災害警戒区域		土砂災害特別警戒区域		備考
				告示年月日	告示番号	告示年月日	告示番号	
真室川町	大沢	J24-H008	手倉山	H27/11/27	第 987号			
真室川町	大沢	J24-H009-1	小国-1	H27/11/27	第 987号			
真室川町	大沢	J24-H009-2	小国-2	H27/11/27	第 987号			
真室川町	大沢	J24-H009-3	小国-3	H27/11/27	第 987号			
真室川町	大沢	J24-H009-4	小国-4	H27/11/27	第 987号			
真室川町	大沢	J24-H009-5	小国-5	H27/11/27	第 987号			
真室川町	大沢	J24-H009-6	小国-6	H27/11/27	第 987号			
真室川町	差首鍋	J24-H012	東内山	H27/11/27	第 987号			
真室川町	大沢	J24-H013-1	下小又2-1	H27/11/27	第 987号			
真室川町	大沢	J24-H013-2	下小又2-2	H27/11/27	第 987号			
真室川町	大沢	J24-H018	下小又山	H27/11/27	第 987号			
大蔵村	南山	181-1	豊牧-1	H24/01/13	第 45号			
大蔵村	南山	181-10	豊牧-10	H24/01/13	第 45号			
大蔵村	南山	181-12	豊牧-12	H24/01/13	第 45号			
大蔵村	南山	181-13	豊牧-13	H24/01/13	第 45号			
大蔵村	南山	181-14	豊牧-14	H24/01/13	第 45号			
大蔵村	南山	181-15	豊牧-15	H24/01/13	第 45号			
大蔵村	南山	181-19	豊牧-19	H24/01/13	第 45号			
大蔵村	南山	181-2	豊牧-2	H24/01/13	第 45号			
大蔵村	南山	181-20	豊牧-20	H24/01/13	第 45号			
大蔵村	南山	181-21	豊牧-21	H24/01/13	第 45号			
大蔵村	南山	181-22	豊牧-22	H24/01/13	第 45号			
大蔵村	南山	181-3	豊牧-3	H24/01/13	第 45号			
大蔵村	南山	186-1	小滝-1	H25/10/18	第 945号			
大蔵村	南山	186-2	小滝-2	H25/10/18	第 945号			
大蔵村	南山	186-3	小滝-3	H25/10/18	第 945号			
大蔵村	南山	186-4	小滝-4	H25/10/18	第 945号			
大蔵村	南山	186-5	小滝-5	H25/10/18	第 945号			
大蔵村	南山	186-6	小滝-6	H25/10/18	第 945号			
大蔵村	清水	188-1	藤田沢-1	H26/02/28	第 174号			
大蔵村	清水	189-1	桂欠-1	H26/02/28	第 174号			
大蔵村	清水	189-2	桂欠-2	H26/02/28	第 174号			
大蔵村	清水	189-3	桂欠-3	H26/02/28	第 174号			
大蔵村	南山	183-1	柳淵-1	H27/02/13	第 123号			
大蔵村	南山	183-2	柳淵-2	H27/02/13	第 123号			
大蔵村	南山	183-3	柳淵-3	H27/02/13	第 123号			
大蔵村	南山	183-4	柳淵-4	H27/02/13	第 123号			
大蔵村	南山	183-5	柳淵-5	H27/02/13	第 123号			
大蔵村	清水	190-1	比良-1	H27/02/13	第 123号			
大蔵村	清水	190-2	比良-2	H27/02/13	第 123号			
大蔵村	清水	J29-H003	縄路	H27/02/13	第 123号			
大蔵村	南山	J29-H006	南山	H27/02/13	第 123号			
大蔵村	南山	182-1	大谷地-1	H27/11/27	第 988号			
大蔵村	南山	182-2	大谷地-2	H27/11/27	第 988号			
大蔵村	赤松	185-1	升玉-1	H27/11/27	第 988号			
大蔵村	赤松	185-2	升玉-2	H27/11/27	第 988号			
大蔵村	赤松	185-3	升玉-3	H27/11/27	第 988号			
大蔵村	赤松	185-4	升玉-4	H27/11/27	第 988号			
大蔵村	赤松	185-5	升玉-5	H27/11/27	第 988号			
大蔵村	南山	187-1	塩-1	H27/11/27	第 988号			
大蔵村	南山	187-2	塩-2	H27/11/27	第 988号			
大蔵村	南山	187-3	塩-3	H27/11/27	第 988号			
大蔵村	南山	187-4	塩-4	H27/11/27	第 988号			
大蔵村	南山	187-5	塩-5	H27/11/27	第 988号			
大蔵村	赤松	J29-H001-1	上坂ノ上-1	H27/11/27	第 988号			
大蔵村	赤松	J29-H001-2	上坂ノ上-2	H27/11/27	第 988号			
大蔵村	南山	J29-H002-1	滝の沢-1	H27/11/27	第 988号			
大蔵村	南山	J29-H002-2	滝の沢-2	H27/11/27	第 988号			
大蔵村	南山	J29-H002-3	滝の沢-3	H27/11/27	第 988号			
大蔵村	南山	J29-H004	里道山	H27/11/27	第 988号			
大蔵村	南山	J29-H005	折渡	H27/11/27	第 988号			
大蔵村	南山	J29-H008	湯ノ台	H27/11/27	第 988号			
大蔵村	南山	J29-H009	塩	H27/11/27	第 988号			
大蔵村	合海	J23-H003	臼ヶ沢	H28/03/18	第 301号			新庄市、大蔵村
鮭川村	中渡	163-1	小和田-1	H22/09/24	第 774号			
鮭川村	中渡	163-2	小和田-2	H22/09/24	第 774号			
鮭川村	中渡	163-3	小和田-3	H22/09/24	第 774号			
鮭川村	中渡	163-4	小和田-4	H22/09/24	第 774号			
鮭川村	中渡	164-1	羽根沢-1	H22/09/24	第 774号			
鮭川村	中渡	164-2	羽根沢-2	H22/09/24	第 774号			
鮭川村	曲川	165-1	小杉-1	H22/09/24	第 774号			
鮭川村	曲川	165-2	小杉-2	H22/09/24	第 774号			
鮭川村	曲川	166-1	中沢-1	H22/09/24	第 774号			
鮭川村	曲川	166-2	中沢-2	H22/09/24	第 774号			
鮭川村	曲川	166-3	中沢-3	H22/09/24	第 774号			
鮭川村	曲川	166-4	中沢-4	H22/09/24	第 774号			
鮭川村	曲川	168-1	大芦沢-1	H22/09/24	第 774号			
鮭川村	曲川	168-2	大芦沢-2	H22/09/24	第 774号			
鮭川村	曲川	168-3	大芦沢-3	H22/09/24	第 774号			
鮭川村	曲川	168-4	大芦沢-4	H22/09/24	第 774号			
鮭川村	曲川	168-5	大芦沢-5	H22/09/24	第 774号			
鮭川村	曲川	169-1	田の沢-1	H22/09/24	第 774号			
鮭川村	曲川	169-2	田の沢-2	H22/09/24	第 774号			
鮭川村	曲川	169-3	田の沢-3	H22/09/24	第 774号			
鮭川村	曲川	169-4	田の沢-4	H22/09/24	第 774号			
鮭川村	曲川	169-5	田の沢-5	H22/09/24	第 774号			
鮭川村	曲川	170-1	芦沢-1	H22/09/24	第 774号			
鮭川村	曲川	170-10	芦沢-10	H22/09/24	第 774号			
鮭川村	曲川	170-2	芦沢-2	H22/09/24	第 774号			
鮭川村	曲川	170-3	芦沢-3	H22/09/24	第 774号			

市町村	大字等	箇所番号	箇所名	土砂災害警戒区域		土砂災害特別警戒区域		備考
				告示年月日	告示番号	告示年月日	告示番号	
鮭川村	曲川	170-4	芦沢-4	H22/09/24	第 774号			
鮭川村	曲川	170-5	芦沢-5	H22/09/24	第 774号			
鮭川村	曲川	170-6	芦沢-6	H22/09/24	第 774号			
鮭川村	曲川	170-7	芦沢-7	H22/09/24	第 774号			
鮭川村	曲川	170-8	芦沢-8	H22/09/24	第 774号			
鮭川村	曲川	170-9	芦沢-9	H22/09/24	第 774号			
鮭川村	中渡	171-1	羽根沢2-1	H22/09/24	第 774号			
鮭川村	中渡	171-3	羽根沢2-3	H22/09/24	第 774号			
鮭川村	中渡	171-4	羽根沢2-4	H22/09/24	第 774号			
鮭川村	中渡	171-5	羽根沢2-5	H22/09/24	第 774号			
鮭川村	中渡	171-6	羽根沢2-6	H22/09/24	第 774号			
鮭川村	京塚	167-1	下牛潜-1	H26/02/28	第 175号			
鮭川村	京塚	167-2	下牛潜-2	H26/02/28	第 175号			
鮭川村	京塚	167-3	下牛潜-3	H26/02/28	第 175号			
鮭川村	川口	J30-H001-1	上絵馬河-1	H26/02/28	第 175号			
鮭川村	川口	J30-H001-2	上絵馬河-2	H26/02/28	第 175号			
鮭川村	川口	J30-H001-3	上絵馬河-3	H26/02/28	第 175号			
鮭川村	中渡	J30-H002-1	堂の峰1	H28/02/12	第 138号			
鮭川村	中渡	J30-H002-2	堂の峰2	H28/02/12	第 138号			
鮭川村	曲川	J30-H003	関所	H28/02/12	第 138号			
鮭川村	曲川	J30-H004	大平	H28/02/12	第 138号			
鮭川村	曲川	J30-H005	居口	H28/02/12	第 138号			
鮭川村	曲川	J30-H007	田敷	H28/02/12	第 138号			
鮭川村	中渡	J30-H009	中渡	H28/02/12	第 138号			
鮭川村	京塚	J30-H010	牛潜山	H28/02/12	第 138号			
鮭川村	中渡	171-2	羽根沢2-2	H28/03/11	第 246号			
戸沢村	角川	172-1	片倉-1	H25/10/18	第 946号			
戸沢村	角川	172-2	片倉-2	H25/10/18	第 946号			
戸沢村	角川	172-3	片倉-3	H25/10/18	第 946号			
戸沢村	角川	172-4	片倉-4	H25/10/18	第 946号			
戸沢村	角川	173-10	平根-10	H25/10/18	第 946号			
戸沢村	角川	173-11	平根-11	H25/10/18	第 946号			
戸沢村	角川	173-14	平根-14	H25/10/18	第 946号			
戸沢村	角川	173-15	平根-15	H25/10/18	第 946号			
戸沢村	角川	173-3	平根-3	H25/10/18	第 946号			
戸沢村	角川	173-4	平根-4	H25/10/18	第 946号			
戸沢村	角川	173-5	平根-5	H25/10/18	第 946号			
戸沢村	角川	173-6	平根-6	H25/10/18	第 946号			
戸沢村	角川	173-7	平根-7	H25/10/18	第 946号			
戸沢村	角川	174	与吾屋敷-1	H25/10/18	第 946号			
戸沢村	神田	177-1	濁沢-1	H25/10/18	第 946号			
戸沢村	神田	177-2	濁沢-2	H25/10/18	第 946号			
戸沢村	神田	177-3	濁沢-3	H25/10/18	第 946号			
戸沢村	神田	177-4	濁沢-4	H25/10/18	第 946号			
戸沢村	神田	177-5	濁沢-5	H25/10/18	第 946号			
戸沢村	神田	178-1	濁沢2-1	H25/10/18	第 946号			
戸沢村	神田	178-2	濁沢2-2	H25/10/18	第 946号			
戸沢村	神田	178-3	濁沢2-3	H25/10/18	第 946号			
戸沢村	蔵岡	176	黒淵	H26/10/03	第 860号			
戸沢村	神田	179-1	神田-1	H27/02/24	第 155号			
戸沢村	神田	179-2	神田-2	H27/02/24	第 155号			
戸沢村	神田	179-3	神田-3	H27/02/24	第 155号			
戸沢村	松坂	J28-H003	野口	H27/07/28	第 654号			
戸沢村	古口	J28-H007	板敷	H27/07/28	第 654号			
戸沢村	神田	J28-H008	江戸沢	H27/07/28	第 654号			
戸沢村	角川	J28-H010	滝ノ下	H27/07/28	第 654号			
戸沢村	角川	J28-H011-1	本郷1	H27/07/28	第 654号			
戸沢村	角川	J28-H011-2	本郷2	H27/07/28	第 654号			
戸沢村	角川	J28-H011-3	本郷3	H27/07/28	第 654号			
戸沢村	角川	J28-H018-1	三ツ沢1	H27/07/28	第 654号			
戸沢村	角川	J28-H018-2	三ツ沢2	H27/07/28	第 654号			
戸沢村	角川	J28-H018-3	三ツ沢3	H27/07/28	第 654号			
戸沢村	角川	J28-H019-1	中沢1	H27/07/28	第 654号			
戸沢村	角川	J28-H019-2	中沢2	H27/07/28	第 654号			
戸沢村	角川	J28-H019-3	中沢3	H27/07/28	第 654号			
戸沢村	角川	J28-H012-1	沢内1	H28/02/12	第 139号			
戸沢村	角川	J28-H012-2	沢内2	H28/02/12	第 139号			
戸沢村	角川	J28-H013-1	上野1	H28/02/12	第 139号			
戸沢村	角川	J28-H013-2	上野2	H28/02/12	第 139号			
戸沢村	角川	J28-H015-1	中山口1	H28/02/12	第 139号			
戸沢村	角川	J28-H015-2	中山口2	H28/02/12	第 139号			
戸沢村	角川	J28-H015-3	中山口3	H28/02/12	第 139号			
戸沢村	角川	J28-H015-4	中山口4	H28/02/12	第 139号			
戸沢村	角川	J28-H016-1	元屋敷1	H28/02/12	第 139号			
戸沢村	角川	J28-H016-2	元屋敷2	H28/02/12	第 139号			
戸沢村	角川	J28-H016-3	元屋敷3	H28/02/12	第 139号			
戸沢村	角川	J28-H017	長倉	H28/02/12	第 139号			
戸沢村	角川	J28-H020	畑	H28/02/12	第 139号			
戸沢村	角川	J28-H021-1	西山1	H28/02/12	第 139号			
戸沢村	角川	J28-H021-2	西山2	H28/02/12	第 139号			
戸沢村	角川	J28-H022	西山	H28/02/12	第 139号			
戸沢村	蔵岡	153	新庄温泉	H28/03/18	第 302号			新庄市、戸沢村
高島町	二井宿	6	南宿	H22/03/30	第 311号			
川西町	玉庭	10-1	高野沢-1	H24/03/27	第 332号			
川西町	玉庭	10-2	高野沢-2	H24/03/27	第 332号			
川西町	玉庭	10-3	高野沢-3	H24/03/27	第 332号			
川西町	玉庭	10-4	高野沢-4	H24/03/27	第 332号			
川西町	玉庭	10-5	高野沢-5	H24/03/27	第 332号			
川西町	玉庭	10-6	高野沢-6	H24/03/27	第 332号			
川西町	玉庭	8-1	温井-1	H24/03/27	第 332号			

市町村	大字等	箇所番号	箇所名	土砂災害警戒区域		土砂災害特別警戒区域		備考
				告示年月日	告示番号	告示年月日	告示番号	
川西町	玉庭	8-2	温井-2	H24/03/27	第 332号			
川西町	玉庭	8-3	温井-3	H24/03/27	第 332号			
川西町	玉庭	8-4	温井-4	H24/03/27	第 332号			
川西町	玉庭	8-5	温井-5	H24/03/27	第 332号			
川西町	玉庭	9-1	上和合-1	H24/03/27	第 332号			
川西町	玉庭	9-2	上和合-2	H24/03/27	第 332号			
川西町	玉庭	9-3	上和合-3	H24/03/27	第 332号			
川西町	玉庭	9-4	上和合-4	H24/03/27	第 332号			
川西町	玉庭	9-5	上和合-5	H24/03/27	第 332号			
川西町	玉庭	9-6	上和合-6	H24/03/27	第 332号			
小国町	沼沢	23	遅越	H23/03/25	第 219号			
小国町	沼沢	26	明沢	H23/03/25	第 219号			
小国町	百子沢	29	百子沢	H23/03/25	第 219号			
小国町	沼沢	24-1	沼沢 2-1	H24/03/23	第 294号			
小国町	沼沢	24-2	沼沢 2-2	H24/03/23	第 294号			
小国町	沼沢	25	沼沢	H24/03/23	第 294号			
小国町	箱の口	27	箱の口	H25/04/19	第 427号			
小国町	大石沢	31-2	大石沢 2-2	H25/04/19	第 427号			
小国町	大石沢	31-3	大石沢 2-3	H26/03/25	第 266号			
白鷹町	高岡	50	古屋敷	H19/04/03	第 352号			
白鷹町	高岡	46	高岡	H23/03/08	第 159号			
白鷹町	深山	47	深山	H23/03/08	第 159号			
白鷹町	深山	48-1	大門-1	H23/03/08	第 159号			
白鷹町	深山	48-2	大門-2	H23/03/08	第 159号			
白鷹町	黒鴨	49-1	下山-1	H23/03/08	第 159号			
白鷹町	黒鴨	49-2	下山-2	H23/03/08	第 159号			
白鷹町	黒鴨	49-3	下山-3	H23/03/08	第 159号			
白鷹町	黒鴨	49-4	下山-4	H23/03/08	第 159号			
白鷹町	黒鴨	49-5	下山-5	H23/03/08	第 159号			
白鷹町	黒鴨	49-6	下山-6	H23/03/08	第 159号			
白鷹町	大瀬	J17-H002-2	大舟木4-2	H28/03/11	第 247号			朝日町、白鷹町
飯豊町	高造路	34	高造路	H24/02/07	第 116号			
飯豊町	広河原	37	広河原	H24/02/07	第 116号			
飯豊町	須郷	38	菅沼	H24/02/07	第 116号			
飯豊町	広河原	J08-H001-1	広河原 2-1	H24/02/07	第 116号			
飯豊町	広河原	J08-H001-2	広河原 2-2	H24/02/07	第 116号			
庄内町	科沢	J35-204-1	工藤沢-1	H23/09/30	第 822号			
庄内町	科沢	J35-204-2	工藤沢-2	H23/09/30	第 822号			
庄内町	科沢	J35-204-3	工藤沢-3	H23/09/30	第 822号			
庄内町	科沢	J35-204-4	工藤沢-4	H23/09/30	第 822号			
庄内町	三ヶ沢	J35-205-1	三ヶ沢-1	H23/09/30	第 822号			
庄内町	三ヶ沢	J35-205-2	三ヶ沢-2	H23/09/30	第 822号			
庄内町	肝煎	J35-H001	小倉山	H27/01/27	第 54号			
庄内町	清川	J42-H002	成興野-2	H27/03/17	第 251号			酒田市、庄内町
庄内町	清川	J42-H001	成興野-1	H28/03/11	第 248号			酒田市、庄内町

土砂災害警戒区域及び土砂災害特別警戒区域 急傾斜地の崩壊

平成28年04月26日現在

市町村	大字等	箇所番号	箇所名	土砂災害警戒区域		土砂災害特別警戒区域		備考
				告示年月日	告示番号	告示年月日	告示番号	
山形市	蔵王温泉	1-1130	堰神	H20/05/02	第 449号	H20/05/02	第 456号	
山形市	蔵王温泉	1-1131-1	蔵王温泉1-1	H20/05/02	第 449号	H20/05/02	第 456号	
山形市	蔵王温泉	1-1131-2	蔵王温泉1-2	H20/05/02	第 449号	H20/05/02	第 456号	
山形市	蔵王温泉	2-1128	蔵王温泉2	H20/05/02	第 449号	H20/05/02	第 456号	
山形市	松波、松山、平清水	1-1119-1	熊の前-1	H21/03/24	第 237号	H21/03/24	第 243号	
山形市	平清水	1-1119-2	熊の前-2	H21/03/24	第 237号	H21/03/24	第 243号	
山形市	新山	1-1120	新山3	H21/03/24	第 237号	H21/03/24	第 243号	
山形市	滑川	1-1124	滑川1	H21/03/24	第 237号	H21/03/24	第 243号	
山形市	妙見寺	1-1129-1	妙見寺-1	H21/03/24	第 237号	H21/03/24	第 243号	
山形市	妙見寺	1-1129-2	妙見寺-2	H21/03/24	第 237号	H21/03/24	第 243号	
山形市	妙見寺	1-1129-3	妙見寺-3	H21/03/24	第 237号	H21/03/24	第 243号	
山形市	釈迦堂、下宝沢	1-1132	釈迦堂	H21/03/24	第 237号	H21/03/24	第 243号	
山形市	滑川	2-1136	滑川2	H21/03/24	第 237号	H21/03/24	第 243号	
山形市	新山	2-1137	新山1	H21/03/24	第 237号	H21/03/24	第 243号	
山形市	松波、平清水	2-1140	松波	H21/03/24	第 237号	H21/03/24	第 243号	
山形市	上宝沢	2-11H001	上宝沢	H21/03/24	第 237号	H21/03/24	第 243号	
山形市	山寺	1-1108	山寺1	H22/04/23	第 427号	H22/04/23	第 429号	
山形市	山寺	1-1109-1	山寺2-1	H22/04/23	第 427号	H22/04/23	第 429号	
山形市	山寺	1-1109-2	山寺2-2	H22/04/23	第 427号	H22/04/23	第 429号	
山形市	山寺	1-1109-3	山寺2-3	H22/04/23	第 427号	H22/04/23	第 429号	
山形市	山寺	1-1110-1	所部1	H22/04/23	第 427号	H22/04/23	第 429号	
山形市	山寺	1-1110-2	南院	H22/04/23	第 427号	H22/04/23	第 429号	
山形市	山寺	1-1112	山寺3	H22/04/23	第 427号	H22/04/23	第 429号	
山形市	山寺	1-1113	馬形	H22/04/23	第 427号	H22/04/23	第 429号	
山形市	山寺	1-11H001	宮崎	H22/04/23	第 427号	H22/04/23	第 429号	
山形市	山寺	1-11H002	五反田	H22/04/23	第 427号	H22/04/23	第 429号	
山形市	滑川	1-11H003	ゆきさわ台	H22/04/23	第 427号	H22/04/23	第 429号	
山形市	蔵王温泉	1-11H004	横倉	H22/04/23	第 427号	H22/04/23	第 429号	
山形市	蔵王温泉	1-11H005	清水坂1	H22/04/23	第 427号			
山形市	蔵王温泉	1-11H006	清水坂2	H22/04/23	第 427号	H22/04/23	第 429号	
山形市	蔵王温泉	1-11H007	中森1	H22/04/23	第 427号	H22/04/23	第 429号	
山形市	蔵王温泉	1-11H008	中森2	H22/04/23	第 427号			
山形市	蔵王温泉	1-11H009	中森3	H22/04/23	第 427号	H22/04/23	第 429号	
山形市	蔵王温泉	1-11H010	中森4	H22/04/23	第 427号	H22/04/23	第 429号	
山形市	蔵王温泉	1-11H012	丈二田	H22/04/23	第 427号	H22/04/23	第 429号	
山形市	蔵王温泉	1-11H013	土合1	H22/04/23	第 427号	H22/04/23	第 429号	
山形市	蔵王温泉	1-11H014	土合2	H22/04/23	第 427号	H22/04/23	第 429号	
山形市	山寺	2-1114-1	地藏堂-1	H22/04/23	第 427号	H22/04/23	第 429号	山形市、天童市
山形市	山寺	2-1114-2	地藏堂-2	H22/04/23	第 427号	H22/04/23	第 429号	
山形市	山寺	2-1114-3	地藏堂-3	H22/04/23	第 427号	H22/04/23	第 429号	
山形市	山寺	2-1115	芦沢	H22/04/23	第 427号	H22/04/23	第 429号	
山形市	山寺	2-1116-1	千手院2-1	H22/04/23	第 427号	H22/04/23	第 429号	
山形市	山寺	2-1116-2	千手院2-2	H22/04/23	第 427号	H22/04/23	第 429号	
山形市	山寺	2-1117	千手院3	H22/04/23	第 427号	H22/04/23	第 429号	
山形市	山寺	2-1118-1	千手院4-1	H22/04/23	第 427号	H22/04/23	第 429号	
山形市	山寺	2-1118-2	千手院4-2	H22/04/23	第 427号	H22/04/23	第 429号	
山形市	山寺	2-1119	所部2	H22/04/23	第 427号	H22/04/23	第 429号	
山形市	山寺	2-1139-1	千手院1-1	H22/04/23	第 427号	H22/04/23	第 429号	
山形市	山寺	2-1139-2	千手院1-2	H22/04/23	第 427号	H22/04/23	第 429号	
山形市	新山	2-1142-1	新山2-1	H22/04/23	第 427号	H22/04/23	第 429号	
山形市	新山	2-1142-2	新山2-2	H22/04/23	第 427号	H22/04/23	第 429号	
山形市	蔵王温泉	2-11H002	湯尻	H22/04/23	第 427号	H22/04/23	第 429号	
山形市	蔵王温泉	2-11H003	土合3	H22/04/23	第 427号	H22/04/23	第 429号	
山形市	蔵王温泉	2-11H004	土合4	H22/04/23	第 427号	H22/04/23	第 429号	
山形市	下宝沢	2-11H005	下宝沢	H22/04/23	第 427号	H22/04/23	第 429号	
山形市	上東山	1-1102-1	平石水-1	H23/08/26	第 730号	H23/08/26	第 731号	
山形市	上東山	1-1102-2	平石水-2	H23/08/26	第 730号	H23/08/26	第 731号	
山形市	下東山	1-1111	休石1	H23/08/26	第 730号	H23/08/26	第 731号	
山形市	下東山	2-1108-1	三宝岡-1	H23/08/26	第 730号	H23/08/26	第 731号	
山形市	下東山	2-1108-2	三宝岡-2	H23/08/26	第 730号	H23/08/26	第 731号	
山形市	下東山	2-1109-1	下東山2-1	H23/08/26	第 730号	H23/08/26	第 731号	
山形市	下東山	2-1109-2	下東山2-2	H23/08/26	第 730号	H23/08/26	第 731号	
山形市	切畑	2-1111-1	切畑1-1	H23/08/26	第 730号	H23/08/26	第 731号	
山形市	切畑	2-1111-2	切畑1-2	H23/08/26	第 730号	H23/08/26	第 731号	
山形市	切畑	2-1112-1	切畑2-1	H23/08/26	第 730号	H23/08/26	第 731号	
山形市	上東山	2-1143-1	薫の木-1	H23/08/26	第 730号	H23/08/26	第 731号	
山形市	上東山	2-1143-2	薫の木-2	H23/08/26	第 730号	H23/08/26	第 731号	
山形市	上東山	2-11H007	下薫の木	H23/08/26	第 730号	H23/08/26	第 731号	
山形市	上東山	2-11H008	合の原1	H23/08/26	第 730号	H23/08/26	第 731号	
山形市	上東山	2-11H009	合の原2	H23/08/26	第 730号	H23/08/26	第 731号	
山形市	双月新町	1-1103	双月新町	H24/03/27	第 329号	H24/03/27	第 333号	
山形市	和合町	1-1104	和合1	H24/03/27	第 329号	H24/03/27	第 333号	
山形市	下山家町	1-1105	上山家	H24/03/27	第 329号	H24/03/27	第 333号	
山形市	風間	1-1106	風間1	H24/03/27	第 329号	H24/03/27	第 333号	
山形市	風間	1-1107	風間2	H24/03/27	第 329号	H24/03/27	第 333号	
山形市	松山	1-1118	松山1	H24/03/27	第 329号	H24/03/27	第 333号	
山形市	岩波、平清水、小立	1-1121	岩波1	H24/03/27	第 329号	H24/03/27	第 333号	
山形市	岩波	1-1122-1	岩波2-1	H24/03/27	第 329号	H24/03/27	第 333号	
山形市	岩波	1-1122-2	岩波2-2	H24/03/27	第 329号	H24/03/27	第 333号	
山形市	岩波	1-1123	岩波3	H24/03/27	第 329号	H24/03/27	第 333号	
山形市	飯田、蔵王成沢	1-1125-1	町浦1-1	H24/03/27	第 329号	H24/03/27	第 333号	
山形市	飯田	1-1125-2	町浦1-2	H24/03/27	第 329号	H24/03/27	第 333号	
山形市	飯田	1-1125-3	町浦1-3	H24/03/27	第 329号			
山形市	蔵王成沢	1-1126	町浦2	H24/03/27	第 329号	H24/03/27	第 333号	
山形市	蔵王成沢	1-1127	町浦3	H24/03/27	第 329号	H24/03/27	第 333号	
山形市	蔵王半郷	1-1128-1	寺山-1	H24/03/27	第 329号	H24/03/27	第 333号	
山形市	蔵王半郷	1-1128-2	寺山-2	H24/03/27	第 329号	H24/03/27	第 333号	

市町村	大字等	箇所番号	箇所名	土砂災害警戒区域		土砂災害特別警戒区域		備考
				告示年月日	告示番号	告示年月日	告示番号	
山形市	和合町	1-11H015	和合2	H24/03/27	第 329号	H24/03/27	第 333号	
山形市	松山	1-11H016	松山2	H24/03/27	第 329号	H24/03/27	第 333号	
山形市	高原町	2-1104-1	高原町-1	H24/03/27	第 329号	H24/03/27	第 333号	
山形市	高原町	2-1104-2	高原町-2	H24/03/27	第 329号	H24/03/27	第 333号	
山形市	山家本町	2-1106	山家2	H24/03/27	第 329号	H24/03/27	第 333号	
山形市	双月町	2-1107	双月	H24/03/27	第 329号	H24/03/27	第 333号	
山形市	蔵王半郷	2-1126-01	蔵王半郷1-1	H24/03/27	第 329号	H24/03/27	第 333号	
山形市	蔵王半郷	2-1126-02	蔵王半郷1-2	H24/03/27	第 329号	H24/03/27	第 333号	
山形市	蔵王堀田	2-1127	蔵王堀田	H24/03/27	第 329号	H24/03/27	第 333号	
山形市	八森	2-1129	大平	H24/03/27	第 329号	H24/03/27	第 333号	
山形市	八森	2-1131	八森	H24/03/27	第 329号	H24/03/27	第 333号	
山形市	岩波	2-1132-1	岩波4-1	H24/03/27	第 329号	H24/03/27	第 333号	
山形市	平清水	2-1134	平清水2	H24/03/27	第 329号	H24/03/27	第 333号	
山形市	上桜田、岩波	2-1141	上桜田	H24/03/27	第 329号	H24/03/27	第 333号	
山形市	蔵王半郷	2-11H006	三百谷地	H24/03/27	第 329号	H24/03/27	第 333号	
山形市	蔵王半郷	2-11H010	蔵王半郷2	H24/03/27	第 329号	H24/03/27	第 333号	
山形市	松山	2-11H014	松山3	H24/03/27	第 329号	H24/03/27	第 333号	
山形市	平清水	2-1133	平清水1	H24/08/24	第 846号	H24/08/24	第 849号	
山形市	若木	1-1101	若木	H25/04/19	第 425号	H25/04/19	第 428号	
山形市	門伝	1-1115	山王	H25/04/19	第 425号	H25/04/19	第 428号	
山形市	菅沢	1-1116	菅沢	H25/04/19	第 425号	H25/04/19	第 428号	
山形市	上反田	2-1102	上反田	H25/04/19	第 425号	H25/04/19	第 428号	
山形市	上反田	2-1103	後明	H25/04/19	第 425号	H25/04/19	第 428号	
山形市	門伝	2-1120-1	上平1	H25/04/19	第 425号	H25/04/19	第 428号	
山形市	門伝	2-1120-2	上平2	H25/04/19	第 425号	H25/04/19	第 428号	
山形市	柏倉	2-1121	柏倉	H25/04/19	第 425号	H25/04/19	第 428号	
山形市	長谷堂	2-1122	漆房	H25/04/19	第 425号	H25/04/19	第 428号	
山形市	長谷堂	2-1123	内町	H25/04/19	第 425号	H25/04/19	第 428号	
山形市	長谷堂	2-1124	隔間場	H25/04/19	第 425号	H25/04/19	第 428号	
山形市	松原	2-1125	松原	H25/04/19	第 425号	H25/04/19	第 428号	
山形市	常明寺	2-1138	常明寺	H25/04/19	第 425号	H25/04/19	第 428号	
山形市	門伝	2-11H022	七ツ松	H25/04/19	第 425号	H25/04/19	第 428号	
山形市	門伝	2-11H022-02	七ツ松2	H25/04/19	第 425号	H25/04/19	第 428号	
山形市	上宝沢、下宝沢	1-11H021-02	宇作2	H26/04/30	第 445号	H26/04/30	第 449号	
山形市	上宝沢	1-11H021-04	宇作4	H26/04/30	第 445号	H26/04/30	第 449号	
山形市	下宝沢	2-11H021	宇作	H26/04/30	第 445号	H26/04/30	第 449号	
山形市	鈴川町	1-11H017	鈴川町	H27/07/24	第 645号	H27/07/24	第 646号	
山形市	双月町	2-11H023	双月1	H27/07/24	第 645号	H27/07/24	第 646号	
山形市	双月町	2-11H024	双月2	H27/07/24	第 645号	H27/07/24	第 646号	
山形市	松原	2-11H025	松原2	H27/07/24	第 645号	H27/07/24	第 646号	
山形市	面白山	2-11H026	面白山1	H27/07/24	第 645号	H27/07/24	第 646号	
山形市	面白山	2-11H027	面白山2	H27/07/24	第 645号	H27/07/24	第 646号	
山形市	面白山	2-11H028	面白山3	H27/07/24	第 645号	H27/07/24	第 646号	
山形市	長谷堂	1-1117	西向	H28/04/08	第 419号	H28/04/08	第 421号	
山形市	蔵王温泉	1-11H011	荒敷	H28/04/08	第 419号	H28/04/08	第 421号	
山形市	黒沢	2-1206	金瓶	H28/04/26	第 485号	H28/04/26	第 487号	山形市、上山市
米沢市	板谷	1-4112-1	五色-1	H20/05/02	第 453号	H20/05/02	第 460号	
米沢市	板谷	1-4112-2	五色-2	H20/05/02	第 453号	H20/05/02	第 460号	
米沢市	板谷	1-4113	板谷2	H20/05/02	第 453号	H20/05/02	第 460号	
米沢市	板谷	1-4114	栗子	H20/05/02	第 453号	H20/05/02	第 460号	
米沢市	大沢	1-4118-1	滑川-1	H20/05/02	第 453号	H20/05/02	第 460号	
米沢市	大沢	1-4118-2	滑川-2	H20/05/02	第 453号	H20/05/02	第 460号	
米沢市	大沢	1-4119-1	姥湯-1	H20/05/02	第 453号	H20/05/02	第 460号	
米沢市	大沢	1-4119-2	姥湯-2	H20/05/02	第 453号	H20/05/02	第 460号	
米沢市	板谷	2-4113	板谷1	H20/05/02	第 453号	H20/05/02	第 460号	
米沢市	大沢	2-4136	峠-1	H20/05/02	第 453号	H20/05/02	第 460号	
米沢市	大沢	2-4137-1	峠-2	H20/05/02	第 453号	H20/05/02	第 460号	
米沢市	大沢	2-4137-2	峠-3	H20/05/02	第 453号	H20/05/02	第 460号	
米沢市	万世町梓山	1-4108	笹籬	H23/03/25	第 217号	H23/03/25	第 222号	
米沢市	万世町梓山	2-4126	梓山	H23/03/25	第 217号	H23/03/25	第 222号	
米沢市	万世町刈安	2-4133	刈安	H23/03/25	第 217号	H23/03/25	第 222号	
米沢市	三沢	1-4107-1	三沢-1	H24/03/06	第 205号	H24/03/06	第 206号	
米沢市	三沢	1-4107-3	三沢-3	H24/03/06	第 205号	H24/03/06	第 206号	
米沢市	赤崩	1-4115	赤崩	H24/03/06	第 205号	H24/03/06	第 206号	
米沢市	関根	1-4116	筒が沢2	H24/03/06	第 205号	H24/03/06	第 206号	
米沢市	三沢	2-4104	小峡	H24/03/06	第 205号	H24/03/06	第 206号	
米沢市	関根	2-4105	蛇の口	H24/03/06	第 205号	H24/03/06	第 206号	
米沢市	長手	2-4107	長手	H24/03/06	第 205号	H24/03/06	第 206号	
米沢市	赤崩	2-4110-1	石木戸-1	H24/03/06	第 205号	H24/03/06	第 206号	
米沢市	赤崩	2-4110-2	石木戸-2	H24/03/06	第 205号	H24/03/06	第 206号	
米沢市	関根	2-4111	筒が沢	H24/03/06	第 205号	H24/03/06	第 206号	
米沢市	広幡町	2-4112	落合	H24/03/06	第 205号	H24/03/06	第 206号	
米沢市	三沢	2-4127	上ノ台 1	H24/03/06	第 205号	H24/03/06	第 206号	
米沢市	三沢	2-4128	上ノ台 2	H24/03/06	第 205号	H24/03/06	第 206号	
米沢市	三沢	2-4129	立沢	H24/03/06	第 205号	H24/03/06	第 206号	
米沢市	三沢	2-4130	廻戸	H24/03/06	第 205号	H24/03/06	第 206号	
米沢市	李山	2-4131	丹南	H24/03/06	第 205号	H24/03/06	第 206号	
米沢市	上新田	1-4101	上新田	H24/03/27	第 331号	H24/03/27	第 335号	
米沢市	川井	1-4102-1	坂町-1	H24/03/27	第 331号	H24/03/27	第 335号	
米沢市	川井	1-4102-2	坂町-2	H24/03/27	第 331号	H24/03/27	第 335号	
米沢市	李山	1-4106	市布	H24/03/27	第 331号	H24/03/27	第 335号	
米沢市	関	2-4103	竜田	H24/03/27	第 331号	H24/03/27	第 335号	
米沢市	上新田	2-4106	森合	H24/03/27	第 331号	H24/03/27	第 335号	
米沢市	小野川町	2-4109	笹原1	H24/03/27	第 331号	H24/03/27	第 335号	
米沢市	小野川町	2-4122	笹原2	H24/03/27	第 331号	H24/03/27	第 335号	
米沢市	関	2-4125	杉ノ下	H24/03/27	第 331号	H24/03/27	第 335号	
米沢市	関	1-4103	白布高湯2	H25/03/19	第 221号	H25/03/19	第 223号	
米沢市	関	1-4104-1	新高湯1	H25/03/19	第 221号	H25/03/19	第 223号	
米沢市	関	1-4104-2	新高湯2	H25/03/19	第 221号	H25/03/19	第 223号	
米沢市	小野川町	1-4105	小野川町1	H25/03/19	第 221号	H25/03/19	第 223号	

市町村	大字等	箇所番号	箇所名	土砂災害警戒区域		土砂災害特別警戒区域		備考
				告示年月日	告示番号	告示年月日	告示番号	
米沢市	李山	1-4109	大平温泉	H25/03/19	第 221号	H25/03/19	第 223号	
米沢市	大小屋	1-4110	大小屋1	H25/03/19	第 221号	H25/03/19	第 223号	
米沢市	関	1-4111	白布高湯1	H25/03/19	第 221号			
米沢市	館山	1-4117	館山発電所	H25/03/19	第 221号	H25/03/19	第 223号	
米沢市	綱木	1-4120-1	綱木1	H25/03/19	第 221号	H25/03/19	第 223号	
米沢市	綱木	1-4120-2	綱木2	H25/03/19	第 221号	H25/03/19	第 223号	
米沢市	小野川町	1-41H001	小野川町2	H25/03/19	第 221号	H25/03/19	第 223号	
米沢市	小野川町	1-41H003	小野川町4	H25/03/19	第 221号	H25/03/19	第 223号	
米沢市	小野川町	1-41H004	小野川町5	H25/03/19	第 221号	H25/03/19	第 223号	
米沢市	関	1-41H005	白布高湯3	H25/03/19	第 221号	H25/03/19	第 223号	
米沢市	入田沢	1-41H006	戸長里5	H25/03/19	第 221号	H25/03/19	第 223号	
米沢市	入田沢	2-4101	戸長里1	H25/03/19	第 221号	H25/03/19	第 223号	
米沢市	築沢	2-4102	栃沢	H25/03/19	第 221号	H25/03/19	第 223号	
米沢市	入田沢	2-4114	戸長里2	H25/03/19	第 221号	H25/03/19	第 223号	
米沢市	入田沢	2-4115	戸長里3	H25/03/19	第 221号	H25/03/19	第 223号	
米沢市	入田沢	2-4116	戸長里4	H25/03/19	第 221号	H25/03/19	第 223号	
米沢市	入田沢	2-4117	白夫平地区	H25/03/19	第 221号	H25/03/19	第 223号	
米沢市	入田沢	2-4119-1	大荒沢1	H25/03/19	第 221号	H25/03/19	第 223号	
米沢市	入田沢	2-4119-2	大荒沢2	H25/03/19	第 221号	H25/03/19	第 223号	
米沢市	築沢	2-4120	初神	H25/03/19	第 221号	H25/03/19	第 223号	
米沢市	築沢	2-4121	芝倉	H25/03/19	第 221号	H25/03/19	第 223号	
米沢市	築沢	2-4123	山梨沢	H25/03/19	第 221号	H25/03/19	第 223号	
米沢市	大小屋	2-4124	清水	H25/03/19	第 221号	H25/03/19	第 223号	
米沢市	大沢	2-4132	大沢	H25/03/19	第 221号	H25/03/19	第 223号	
米沢市	関	2-4138	上の台	H25/03/19	第 221号	H25/03/19	第 223号	
米沢市	大小屋	2-41H001	大小屋2	H25/03/19	第 221号	H25/03/19	第 223号	
米沢市	関	2-41H002	白布高湯4	H25/03/19	第 221号	H25/03/19	第 223号	
米沢市	神原	2-41H007	神原1	H25/03/19	第 221号	H25/03/19	第 223号	
米沢市	神原	2-41H008	神原2	H25/03/19	第 221号	H25/03/19	第 223号	
米沢市	三沢	1-4107-2	三沢-2	H27/06/23	第 588号	H27/06/23	第 590号	
米沢市	浅川	1-41H007	平江壇-1	H28/02/16	第 156号	H28/02/16	第 159号	
米沢市	万世町刈安	2-4134	栃平道下	H28/02/16	第 156号	H28/02/16	第 159号	
米沢市	万世町刈安	2-4135-1	赤浜-1	H28/02/16	第 156号	H28/02/16	第 159号	
米沢市	万世町刈安	2-4135-2	赤浜-2	H28/02/16	第 156号	H28/02/16	第 159号	
米沢市	万世町刈安	2-4135-3	赤浜-3	H28/02/16	第 156号	H28/02/16	第 159号	
米沢市	万世町刈安	2-4135-4	赤浜-4	H28/02/16	第 156号	H28/02/16	第 159号	
米沢市	万世町刈安	2-4135-5	赤浜-5	H28/02/16	第 156号	H28/02/16	第 159号	
米沢市	万世町刈安	2-4135-6	赤浜-6	H28/02/16	第 156号	H28/02/16	第 159号	
米沢市	大平	2-4139	大平	H28/02/16	第 156号	H28/02/16	第 159号	
米沢市	浅川	2-41H006	大沢	H28/02/16	第 156号	H28/02/16	第 159号	
米沢市	木和田	2-41H009	馬越道-1	H28/02/16	第 156号	H28/02/16	第 159号	
米沢市	木和田	2-41H010	馬越道-2	H28/02/16	第 156号	H28/02/16	第 159号	
米沢市	広幡町	2-41H011	六月在家-1	H28/02/16	第 156号	H28/02/16	第 159号	
米沢市	広幡町	2-41H012	六月在家-2	H28/02/16	第 156号	H28/02/16	第 159号	
米沢市	広幡町	2-41H013	六月在家-3	H28/02/16	第 156号	H28/02/16	第 159号	
米沢市	浅川	2-41H014	平江壇-2	H28/02/16	第 156号	H28/02/16	第 159号	
鶴岡市	高坂	1-7101	切り通し	H18/03/28	第 260号	H18/03/28	第 261号	
鶴岡市	高坂	1-7102	鉢泉	H18/03/28	第 260号	H18/03/28	第 261号	
鶴岡市	高坂	1-7103-1	仏供沢-1	H18/03/28	第 260号	H18/03/28	第 261号	
鶴岡市	高坂	1-7103-2	仏供沢-2	H18/03/28	第 260号	H18/03/28	第 261号	
鶴岡市	滝沢	2-7113	水上	H18/03/28	第 260号	H18/03/28	第 261号	
鶴岡市	藤沢	2-7141	西側	H18/03/28	第 260号	H18/03/28	第 261号	
鶴岡市	関川	1-8014	関川1	H19/04/03	第 353号	H19/04/03	第 361号	
鶴岡市	鼠ヶ関	1-8029	鍋倉2	H19/04/03	第 353号	H19/04/03	第 361号	
鶴岡市	関川	2-8029	関川2	H19/04/03	第 353号	H19/04/03	第 361号	
鶴岡市	藤沢	1-7104	荒沢	H20/01/29	第 87号	H20/01/29	第 91号	
鶴岡市	戸沢	1-8011	滝野本	H20/01/29	第 87号	H20/01/29	第 91号	
鶴岡市	小名部	1-8016-2	小名部2-2	H20/01/29	第 87号	H20/01/29	第 91号	
鶴岡市	鼠ヶ関	1-8045-1	横路-1	H20/01/29	第 87号	H20/01/29	第 91号	
鶴岡市	鼠ヶ関	1-8045-2	横路-2	H20/01/29	第 87号	H20/01/29	第 91号	
鶴岡市	鼠ヶ関	1-8045-3	横路-3	H20/01/29	第 87号	H20/01/29	第 91号	
鶴岡市	鼠ヶ関	1-8045-4	横路-4	H20/01/29	第 87号	H20/01/29	第 91号	
鶴岡市	小岩川	1-8048-1	小岩川1-1	H20/01/29	第 87号	H20/01/29	第 91号	
鶴岡市	小岩川	1-8048-2	小岩川1-2	H20/01/29	第 87号	H20/01/29	第 91号	
鶴岡市	小岩川	1-8049	小岩川2	H20/01/29	第 87号	H20/01/29	第 91号	
鶴岡市	小岩川	1-8050	小岩川3	H20/01/29	第 87号	H20/01/29	第 91号	
鶴岡市	小岩川	1-8051-1	小岩川4-1	H20/01/29	第 87号	H20/01/29	第 91号	
鶴岡市	小岩川	1-8051-2	小岩川4-2	H20/01/29	第 87号	H20/01/29	第 91号	
鶴岡市	早田	1-8052	前沢	H20/01/29	第 87号	H20/01/29	第 91号	
鶴岡市	早田	1-8053	上の山	H20/01/29	第 87号	H20/01/29	第 91号	
鶴岡市	藤沢	2-7140	荒沢2	H20/01/29	第 87号	H20/01/29	第 91号	
鶴岡市	越沢	2-8021	越沢1	H20/01/29	第 87号	H20/01/29	第 91号	
鶴岡市	越沢	2-8022	越沢2	H20/01/29	第 87号	H20/01/29	第 91号	
鶴岡市	金沢	1-7122	金沢北	H20/05/02	第 455号	H20/05/02	第 462号	
鶴岡市	金沢	1-7123	金沢南	H20/05/02	第 455号	H20/05/02	第 462号	
鶴岡市	加茂	1-7124-1	弁慶沢-1	H20/05/02	第 455号	H20/05/02	第 462号	
鶴岡市	加茂	1-7124-2	弁慶沢-2	H20/05/02	第 455号	H20/05/02	第 462号	
鶴岡市	加茂	1-7124-3	弁慶沢-3	H20/05/02	第 455号	H20/05/02	第 462号	
鶴岡市	加茂	1-7125	新町加茂	H20/05/02	第 455号	H20/05/02	第 462号	
鶴岡市	加茂	1-7126-1	岩倉-1	H20/05/02	第 455号	H20/05/02	第 462号	
鶴岡市	加茂	1-7126-2	岩倉-2	H20/05/02	第 455号	H20/05/02	第 462号	
鶴岡市	加茂	1-7129-1	新屋敷-1	H20/05/02	第 455号	H20/05/02	第 462号	
鶴岡市	加茂	1-7129-2	新屋敷-2	H20/05/02	第 455号	H20/05/02	第 462号	
鶴岡市	加茂	1-7129-3	新屋敷-3	H20/05/02	第 455号	H20/05/02	第 462号	
鶴岡市	加茂	1-7130-1	岡町-1	H20/05/02	第 455号	H20/05/02	第 462号	
鶴岡市	加茂	1-7130-2	岡町-2	H20/05/02	第 455号	H20/05/02	第 462号	
鶴岡市	加茂	1-7130-3	岡町-3	H20/05/02	第 455号	H20/05/02	第 462号	
鶴岡市	加茂	1-7131	加茂	H20/05/02	第 455号	H20/05/02	第 462号	
鶴岡市	今泉	1-7132-1	今泉-1	H20/05/02	第 455号	H20/05/02	第 462号	
鶴岡市	今泉	1-7132-2	今泉-2	H20/05/02	第 455号	H20/05/02	第 462号	

市町村	大字等	箇所番号	箇所名	土砂災害警戒区域		土砂災害特別警戒区域		備考
				告示年月日	告示番号	告示年月日	告示番号	
鶴岡市	今泉	1-7133	今泉南	H20/05/02	第 455号	H20/05/02	第 462号	
鶴岡市	小波渡	1-7143	小波渡	H20/05/02	第 455号	H20/05/02	第 462号	
鶴岡市	堅苔沢	1-7144	平畑2	H20/05/02	第 455号	H20/05/02	第 462号	
鶴岡市	堅苔沢	1-7145-1	平畑1-1	H20/05/02	第 455号	H20/05/02	第 462号	
鶴岡市	堅苔沢	1-7145-2	平畑1-2	H20/05/02	第 455号	H20/05/02	第 462号	
鶴岡市	堅苔沢	1-7146-1	測の上-1	H20/05/02	第 455号	H20/05/02	第 462号	
鶴岡市	堅苔沢	1-7146-2	測の上-2	H20/05/02	第 455号	H20/05/02	第 462号	
鶴岡市	堅苔沢	1-7147-1	堅苔沢1-1	H20/05/02	第 455号	H20/05/02	第 462号	
鶴岡市	堅苔沢	1-7147-2	堅苔沢1-2	H20/05/02	第 455号	H20/05/02	第 462号	
鶴岡市	堅苔沢	1-7149	宮田	H20/05/02	第 455号	H20/05/02	第 462号	
鶴岡市	堅苔沢	1-7150	宮田2	H20/05/02	第 455号	H20/05/02	第 462号	
鶴岡市	堅苔沢	1-H7101-1	測の上2-1	H20/05/02	第 455号	H20/05/02	第 462号	
鶴岡市	堅苔沢	1-H7101-2	測の上2-2	H20/05/02	第 455号	H20/05/02	第 462号	
鶴岡市	戸沢	1-8012	滝野本2	H20/12/16	第1083号	H20/12/16	第1089号	
鶴岡市	戸沢	1-8013	滝野本4	H20/12/16	第1083号	H20/12/16	第1089号	
鶴岡市	湯温海	1-8022	学校裏	H20/12/16	第1083号	H20/12/16	第1089号	
鶴岡市	湯温海	1-8023	湯之尻	H20/12/16	第1083号	H20/12/16	第1089号	
鶴岡市	湯温海	1-8024-1	湯温海-1	H20/12/16	第1083号			
鶴岡市	湯温海	1-8024-2	湯温海-2	H20/12/16	第1083号	H20/12/16	第1089号	
鶴岡市	湯温海	1-8024-3	湯温海-3	H20/12/16	第1083号	H20/12/16	第1089号	
鶴岡市	湯温海	1-8025	岳の腰	H20/12/16	第1083号	H20/12/16	第1089号	
鶴岡市	湯温海	1-8027	紅葉岡1	H20/12/16	第1083号	H20/12/16	第1089号	
鶴岡市	湯温海	1-8028-1	紅葉岡2-1	H20/12/16	第1083号	H20/12/16	第1089号	
鶴岡市	湯温海	1-8028-2	紅葉岡2-2	H20/12/16	第1083号	H20/12/16	第1089号	
鶴岡市	湯温海	1-8030	紅葉ヶ岡	H20/12/16	第1083号	H20/12/16	第1089号	
鶴岡市	湯温海	1-8031	湯見ヶ代	H20/12/16	第1083号	H20/12/16	第1089号	
鶴岡市	鼠ヶ関	1-8044	横路2	H20/12/16	第1083号	H20/12/16	第1089号	
鶴岡市	湯温海	1-H8001	湯之尻2	H20/12/16	第1083号	H20/12/16	第1089号	
鶴岡市	戸沢	2-8011	家野前	H20/12/16	第1083号	H20/12/16	第1089号	
鶴岡市	戸沢	2-8012	滝野本3	H20/12/16	第1083号	H20/12/16	第1089号	
鶴岡市	鼠ヶ関	2-H8001	越深	H20/12/16	第1083号	H20/12/16	第1089号	
鶴岡市	油戸	1-7134	油沢2	H21/09/08	第 815号	H21/09/08	第 823号	
鶴岡市	油戸	1-7135	油沢	H21/09/08	第 815号	H21/09/08	第 823号	
鶴岡市	由良二丁目	1-7136-1	由良4-1	H21/09/08	第 815号	H21/09/08	第 823号	
鶴岡市	由良二丁目	1-7136-2	由良4-2	H21/09/08	第 815号	H21/09/08	第 823号	
鶴岡市	由良二丁目	1-7136-3	由良4-3	H21/09/08	第 815号	H21/09/08	第 823号	
鶴岡市	由良一丁目	1-7137-1	灯台下-1	H21/09/08	第 815号	H21/09/08	第 823号	
鶴岡市	由良一丁目	1-7137-2	灯台下-2	H21/09/08	第 815号	H21/09/08	第 823号	
鶴岡市	由良一丁目	1-7138	由良	H21/09/08	第 815号	H21/09/08	第 823号	
鶴岡市	堅苔沢	1-7148	堅苔沢2	H21/09/08	第 815号	H21/09/08	第 823号	
鶴岡市	菱津	1-7152-1	神明前1-1	H21/09/08	第 815号	H21/09/08	第 823号	
鶴岡市	菱津	1-7152-2	神明前1-2	H21/09/08	第 815号	H21/09/08	第 823号	
鶴岡市	菱津	1-7153-1	神明前2-1	H21/09/08	第 815号	H21/09/08	第 823号	
鶴岡市	菱津	1-7153-2	神明前2-2	H21/09/08	第 815号	H21/09/08	第 823号	
鶴岡市	菱津	1-7154	村上沢1	H21/09/08	第 815号	H21/09/08	第 823号	
鶴岡市	菱津	1-7155	村上沢2	H21/09/08	第 815号	H21/09/08	第 823号	
鶴岡市	西目	1-7156	熊船2	H21/09/08	第 815号	H21/09/08	第 823号	
鶴岡市	西目	1-7157-1	竹野浦-1	H21/09/08	第 815号	H21/09/08	第 823号	
鶴岡市	西目	1-7157-2	竹野浦-2	H21/09/08	第 815号	H21/09/08	第 823号	
鶴岡市	西目	1-7159	京田前	H21/09/08	第 815号	H21/09/08	第 823号	
鶴岡市	西目	1-H7102	水上沢2	H21/09/08	第 815号	H21/09/08	第 823号	
鶴岡市	西目	1-H7103	神社口	H21/09/08	第 815号	H21/09/08	第 823号	
鶴岡市	西目	1-H7104-1	鷺嶽沢-1	H21/09/08	第 815号	H21/09/08	第 823号	
鶴岡市	西目	1-H7104-2	鷺嶽沢-2	H21/09/08	第 815号	H21/09/08	第 823号	
鶴岡市	西目	1-H7105	斎藤	H21/09/08	第 815号	H21/09/08	第 823号	
鶴岡市	由良一丁目	1-H7106	由良3	H21/09/08	第 815号	H21/09/08	第 823号	
鶴岡市	由良三丁目	1-H7107	由良8	H21/09/08	第 815号	H21/09/08	第 823号	
鶴岡市	由良三丁目	1-H7108	由良7	H21/09/08	第 815号	H21/09/08	第 823号	
鶴岡市	油戸	2-7116	油沢3	H21/09/08	第 815号	H21/09/08	第 823号	
鶴岡市	油戸	2-7117	旧分校下	H21/09/08	第 815号	H21/09/08	第 823号	
鶴岡市	由良一丁目	2-7118	由良2	H21/09/08	第 815号	H21/09/08	第 823号	
鶴岡市	菱津	2-7123	火打崎1	H21/09/08	第 815号	H21/09/08	第 823号	
鶴岡市	菱津	2-7124	火打崎3	H21/09/08	第 815号	H21/09/08	第 823号	
鶴岡市	西目	2-7126-1	水上沢-1	H21/09/08	第 815号	H21/09/08	第 823号	
鶴岡市	西目	2-7126-2	水上沢-2	H21/09/08	第 815号	H21/09/08	第 823号	
鶴岡市	西目	2-7136-1	京田前2-1	H21/09/08	第 815号	H21/09/08	第 823号	
鶴岡市	西目	2-7136-2	京田前2-2	H21/09/08	第 815号	H21/09/08	第 823号	
鶴岡市	西目	2-H7101	水上沢3	H21/09/08	第 815号	H21/09/08	第 823号	
鶴岡市	西目	2-H7102	熊船1	H21/09/08	第 815号	H21/09/08	第 823号	
鶴岡市	西目	2-H7103	村里	H21/09/08	第 815号	H21/09/08	第 823号	
鶴岡市	由良	2-H7104	由良9	H21/09/08	第 815号	H21/09/08	第 823号	
鶴岡市	由良三丁目	2-H7105	由良6	H21/09/08	第 815号	H21/09/08	第 823号	
鶴岡市	由良三丁目	2-H7106	由良5	H21/09/08	第 815号	H21/09/08	第 823号	
鶴岡市	油戸	2-H7107	中田	H21/09/08	第 815号	H21/09/08	第 823号	
鶴岡市	菱津	2-H7108-1	火打崎2-1	H21/09/08	第 815号	H21/09/08	第 823号	
鶴岡市	菱津	2-H7108-2	火打崎2-2	H21/09/08	第 815号	H21/09/08	第 823号	
鶴岡市	水沢	1-7164	水京2	H22/07/30	第 661号	H22/07/30	第 663号	
鶴岡市	水沢	2-7129-1	木ノ下-1	H22/07/30	第 661号	H22/07/30	第 663号	
鶴岡市	水沢	2-7129-2	木ノ下-2	H22/07/30	第 661号	H22/07/30	第 663号	
鶴岡市	水沢	2-7130	沢田2	H22/07/30	第 661号	H22/07/30	第 663号	
鶴岡市	添川	2-74H001-1	渡戸沢-1	H22/07/30	第 661号	H22/07/30	第 663号	
鶴岡市	添川	2-74H001-2	渡戸沢-2	H22/07/30	第 661号	H22/07/30	第 663号	
鶴岡市	松根	2-7701	上松根	H22/07/30	第 661号	H22/07/30	第 663号	
鶴岡市	本郷	1-7902	細越	H24/01/24	第 84号	H24/01/24	第 85号	
鶴岡市	本郷	1-7903-1	平沢	H24/01/24	第 84号	H24/01/24	第 85号	
鶴岡市	本郷	1-7903-2	田ノ沢	H24/01/24	第 84号	H24/01/24	第 85号	
鶴岡市	行沢	1-7904	塚之内	H24/01/24	第 84号	H24/01/24	第 85号	
鶴岡市	砂川	1-7905	前田	H24/01/24	第 84号	H24/01/24	第 85号	
鶴岡市	砂川	1-7906	砂川山崎	H24/01/24	第 84号	H24/01/24	第 85号	
鶴岡市	大針	1-7907	大針西村	H24/01/24	第 84号	H24/01/24	第 85号	

市町村	大字等	箇所番号	箇所名	土砂災害警戒区域		土砂災害特別警戒区域		備考
				告示年月日	告示番号	告示年月日	告示番号	
鶴岡市	大針	1-7908-1	小松沢口-1	H24/01/24	第 84号	H24/01/24	第 85号	
鶴岡市	大針	1-7908-2	大針山崎	H24/01/24	第 84号	H24/01/24	第 85号	
鶴岡市	大針	1-7909	仲村	H24/01/24	第 84号	H24/01/24	第 85号	
鶴岡市	大針	1-7910	仲畑	H24/01/24	第 84号	H24/01/24	第 85号	
鶴岡市	松沢	1-7911-1	松沢-1	H24/01/24	第 84号	H24/01/24	第 85号	
鶴岡市	松沢	1-7911-2	松沢-2	H24/01/24	第 84号	H24/01/24	第 85号	
鶴岡市	大針	1-7912-1	漆ヶ平-1	H24/01/24	第 84号	H24/01/24	第 85号	
鶴岡市	大針	1-7912-2	漆ヶ平-2	H24/01/24	第 84号	H24/01/24	第 85号	
鶴岡市	下田沢	1-7913	青童	H24/01/24	第 84号	H24/01/24	第 85号	
鶴岡市	下田沢	1-7914	虹崎	H24/01/24	第 84号	H24/01/24	第 85号	
鶴岡市	倉沢	1-7915	下川原	H24/01/24	第 84号	H24/01/24	第 85号	
鶴岡市	上田沢	1-7916	東の内	H24/01/24	第 84号	H24/01/24	第 85号	
鶴岡市	大鳥	1-7917	高岡	H24/01/24	第 84号	H24/01/24	第 85号	
鶴岡市	大鳥	1-7918	繁岡	H24/01/24	第 84号	H24/01/24	第 85号	
鶴岡市	下名川	1-7920	下名川	H24/01/24	第 84号	H24/01/24	第 85号	
鶴岡市	越中山	1-7921	三栗屋	H24/01/24	第 84号	H24/01/24	第 85号	
鶴岡市	熊出	2-7901-1	川端-1	H24/01/24	第 84号	H24/01/24	第 85号	
鶴岡市	熊出	2-7901-2	川端-2	H24/01/24	第 84号	H24/01/24	第 85号	
鶴岡市	熊出	2-7903	北俣	H24/01/24	第 84号	H24/01/24	第 85号	
鶴岡市	本郷	2-7904-1	中里	H24/01/24	第 84号	H24/01/24	第 85号	
鶴岡市	本郷	2-7904-2	見崎	H24/01/24	第 84号	H24/01/24	第 85号	
鶴岡市	本郷	2-7905	興屋	H24/01/24	第 84号	H24/01/24	第 85号	
鶴岡市	本郷	2-7906	宮下	H24/01/24	第 84号	H24/01/24	第 85号	
鶴岡市	砂川	2-7907	前田2	H24/01/24	第 84号	H24/01/24	第 85号	
鶴岡市	砂川	2-7908	谷地田	H24/01/24	第 84号	H24/01/24	第 85号	
鶴岡市	大針	2-7909	高沢口	H24/01/24	第 84号	H24/01/24	第 85号	
鶴岡市	大針	2-7910-1	沖の前-2	H24/01/24	第 84号	H24/01/24	第 85号	
鶴岡市	大針	2-7910-2	沖の前-1	H24/01/24	第 84号	H24/01/24	第 85号	
鶴岡市	大針	2-7911	巻番割2	H24/01/24	第 84号	H24/01/24	第 85号	
鶴岡市	倉沢	2-7914	上ノ山口	H24/01/24	第 84号	H24/01/24	第 85号	
鶴岡市	倉沢	2-7915	中向	H24/01/24	第 84号	H24/01/24	第 85号	
鶴岡市	上田沢	2-7916	下中島	H24/01/24	第 84号	H24/01/24	第 85号	
鶴岡市	大鳥	2-7917	松ヶ崎	H24/01/24	第 84号	H24/01/24	第 85号	
鶴岡市	上名川	2-7919	上名川西村	H24/01/24	第 84号	H24/01/24	第 85号	
鶴岡市	上名川	2-79H002	高道	H24/01/24	第 84号	H24/01/24	第 85号	
鶴岡市	大針	2-79H003	坂下	H24/01/24	第 84号	H24/01/24	第 85号	
鶴岡市	上田沢	2-79H004	押出	H24/01/24	第 84号	H24/01/24	第 85号	
鶴岡市	五十川	1-8001-1	鷹ヶ坂-1	H24/04/10	第 439号	H24/04/10	第 440号	
鶴岡市	五十川	1-8001-2	鷹ヶ坂-2	H24/04/10	第 439号	H24/04/10	第 440号	
鶴岡市	五十川	1-8001-3	鷹ヶ坂-3	H24/04/10	第 439号	H24/04/10	第 440号	
鶴岡市	五十川	1-8001-4	鷹ヶ坂-4	H24/04/10	第 439号	H24/04/10	第 440号	
鶴岡市	五十川	1-8002	五十川	H24/04/10	第 439号	H24/04/10	第 440号	
鶴岡市	五十川	1-8003	山の脇1	H24/04/10	第 439号	H24/04/10	第 440号	
鶴岡市	五十川	1-8004	山の脇2	H24/04/10	第 439号	H24/04/10	第 440号	
鶴岡市	五十川	1-8005	黒滝	H24/04/10	第 439号	H24/04/10	第 440号	
鶴岡市	五十川	1-8006	安土3	H24/04/10	第 439号	H24/04/10	第 440号	
鶴岡市	山五十川	1-8007	木ノ下	H24/04/10	第 439号	H24/04/10	第 440号	
鶴岡市	山五十川	1-8008	木野下1	H24/04/10	第 439号	H24/04/10	第 440号	
鶴岡市	山五十川	1-8009	山崎	H24/04/10	第 439号	H24/04/10	第 440号	
鶴岡市	山五十川	1-8010	山五十川	H24/04/10	第 439号	H24/04/10	第 440号	
鶴岡市	温海	1-8018-1	浜温海-1	H24/04/10	第 439号	H24/04/10	第 440号	
鶴岡市	温海	1-8018-2	浜温海-2	H24/04/10	第 439号	H24/04/10	第 440号	
鶴岡市	温海	1-8019	温海	H24/04/10	第 439号	H24/04/10	第 440号	
鶴岡市	温海	1-8020	釜谷坂2	H24/04/10	第 439号	H24/04/10	第 440号	
鶴岡市	温海	1-8021	釜谷坂	H24/04/10	第 439号	H24/04/10	第 440号	
鶴岡市	大岩川	1-8034	大岩川3	H24/04/10	第 439号	H24/04/10	第 440号	
鶴岡市	大岩川	1-8035-1	大岩川-1	H24/04/10	第 439号	H24/04/10	第 440号	
鶴岡市	大岩川	1-8035-2	大岩川-2	H24/04/10	第 439号	H24/04/10	第 440号	
鶴岡市	大岩川	1-8035-3	大岩川-3	H24/04/10	第 439号	H24/04/10	第 440号	
鶴岡市	大岩川	1-8036-1	大岩川2-1	H24/04/10	第 439号	H24/04/10	第 440号	
鶴岡市	大岩川	1-8036-2	大岩川2-2	H24/04/10	第 439号	H24/04/10	第 440号	
鶴岡市	大岩川	1-8037	木場場	H24/04/10	第 439号	H24/04/10	第 440号	
鶴岡市	大岩川	1-8038-1	神社山-1	H24/04/10	第 439号	H24/04/10	第 440号	
鶴岡市	大岩川	1-8038-2	神社山-2	H24/04/10	第 439号	H24/04/10	第 440号	
鶴岡市	大岩川	1-8039	浜中1	H24/04/10	第 439号	H24/04/10	第 440号	
鶴岡市	大岩川	1-8040	浜中2	H24/04/10	第 439号	H24/04/10	第 440号	
鶴岡市	楨代	1-8041	楨代2	H24/04/10	第 439号	H24/04/10	第 440号	
鶴岡市	小国	1-8043	小国	H24/04/10	第 439号	H24/04/10	第 440号	
鶴岡市	小国	1-8046-1	谷地田-1	H24/04/10	第 439号	H24/04/10	第 440号	
鶴岡市	小国	1-8046-2	谷地田-2	H24/04/10	第 439号	H24/04/10	第 440号	
鶴岡市	木野俣	1-8047	木野俣	H24/04/10	第 439号	H24/04/10	第 440号	
鶴岡市	山五十川	1-8054	山五十川2	H24/04/10	第 439号	H24/04/10	第 440号	
鶴岡市	五十川	2-8001	浜千鳥	H24/04/10	第 439号	H24/04/10	第 440号	
鶴岡市	五十川	2-8002	鷹ヶ坂2	H24/04/10	第 439号	H24/04/10	第 440号	
鶴岡市	五十川	2-8005	五十川5	H24/04/10	第 439号	H24/04/10	第 440号	
鶴岡市	五十川	2-8006-1	安土2-1	H24/04/10	第 439号	H24/04/10	第 440号	
鶴岡市	五十川	2-8006-2	安土2-2	H24/04/10	第 439号	H24/04/10	第 440号	
鶴岡市	五十川	2-8007-1	田川3-1	H24/04/10	第 439号	H24/04/10	第 440号	
鶴岡市	五十川	2-8007-2	田川3-2	H24/04/10	第 439号	H24/04/10	第 440号	
鶴岡市	山五十川	2-8008	山五十川3	H24/04/10	第 439号	H24/04/10	第 440号	
鶴岡市	温海	2-8013	米子1	H24/04/10	第 439号	H24/04/10	第 440号	
鶴岡市	温海	2-8014	米子2	H24/04/10	第 439号	H24/04/10	第 440号	
鶴岡市	小国	2-8019	神馬沢	H24/04/10	第 439号	H24/04/10	第 440号	
鶴岡市	木野俣	2-8020	木野俣1	H24/04/10	第 439号	H24/04/10	第 440号	
鶴岡市	菅野代	2-8023-1	菅野代2-1	H24/04/10	第 439号	H24/04/10	第 440号	
鶴岡市	菅野代	2-8023-2	菅野代2-2	H24/04/10	第 439号	H24/04/10	第 440号	
鶴岡市	菅野代	2-8023-3	菅野代2-3	H24/04/10	第 439号	H24/04/10	第 440号	
鶴岡市	温海	2-8024	暮坪	H24/04/10	第 439号	H24/04/10	第 440号	
鶴岡市	温海	2-8025	温海3	H24/04/10	第 439号	H27/06/30	第 600号	
鶴岡市	温海	2-8026	温海2	H24/04/10	第 439号	H27/06/30	第 600号	

市町村	大字等	箇所番号	箇所名	土砂災害警戒区域		土砂災害特別警戒区域		備考
				告示年月日	告示番号	告示年月日	告示番号	
鶴岡市	小国	2-8027	小国2	H24/04/10	第 439号	H24/04/10	第 440号	
鶴岡市	田川	1-7110	宮の前	H25/03/15	第 202号	H25/03/15	第 203号	
鶴岡市	田川	1-7111	宮の前3	H25/03/15	第 202号	H25/03/15	第 203号	
鶴岡市	田川	1-7112	八幡	H25/03/15	第 202号	H25/03/15	第 203号	
鶴岡市	田川	1-7113-01	蓮花寺-1	H25/03/15	第 202号	H25/03/15	第 203号	
鶴岡市	田川	1-7113-02	蓮花寺-2	H25/03/15	第 202号	H25/03/15	第 203号	
鶴岡市	湯野浜	1-7117	笹立	H25/03/15	第 202号	H25/03/15	第 203号	
鶴岡市	湯野浜	1-7118-01	湯野浜-1	H25/03/15	第 202号	H25/03/15	第 203号	
鶴岡市	湯野浜	1-7118-02	湯野浜-2	H25/03/15	第 202号	H25/03/15	第 203号	
鶴岡市	湯野浜	1-7119	大石沢	H25/03/15	第 202号	H25/03/15	第 203号	
鶴岡市	宮沢	1-7120	宮沢中	H25/03/15	第 202号	H25/03/15	第 203号	
鶴岡市	宮沢	1-7121	宮沢	H25/03/15	第 202号	H25/03/15	第 203号	
鶴岡市	三瀬	1-7140	横町2	H25/03/15	第 202号	H25/03/15	第 203号	
鶴岡市	三瀬	1-7141	仁三郎	H25/03/15	第 202号	H25/03/15	第 203号	
鶴岡市	三瀬	1-7142	横町	H25/03/15	第 202号	H25/03/15	第 203号	
鶴岡市	大広	1-7162	巖ノ下	H25/03/15	第 202号			
鶴岡市	大広	1-7163	大谷	H25/03/15	第 202号	H25/03/15	第 203号	
鶴岡市	水沢	1-71H009	木の下3	H25/03/15	第 202号	H25/03/15	第 203号	
鶴岡市	水沢	1-71H010-1	樋ノ下1-1	H25/03/15	第 202号	H25/03/15	第 203号	
鶴岡市	水沢	1-71H010-2	樋ノ下1-2	H25/03/15	第 202号	H25/03/15	第 203号	
鶴岡市	水沢	1-71H010-3	樋ノ下1-3	H25/03/15	第 202号	H25/03/15	第 203号	
鶴岡市	水沢	1-71H011	寺前1	H25/03/15	第 202号	H25/03/15	第 203号	
鶴岡市	水沢	1-71H012-1	寺山	H25/03/15	第 202号	H25/03/15	第 203号	
鶴岡市	水沢	1-71H012-2	四日市	H25/03/15	第 202号	H25/03/15	第 203号	
鶴岡市	三瀬	1-71H014	横町3	H25/03/15	第 202号	H25/03/15	第 203号	
鶴岡市	下名川	1-7901	落合 1	H25/03/15	第 202号	H25/03/15	第 203号	
鶴岡市	大鳥	1-7919	寿岡	H25/03/15	第 202号	H25/03/15	第 203号	
鶴岡市	田麦俣	1-7922-1	田麦俣-1	H25/03/15	第 202号	H25/03/15	第 203号	
鶴岡市	田麦俣	1-7922-2	田麦俣-2	H25/03/15	第 202号	H25/03/15	第 203号	
鶴岡市	大網	1-7924	中田	H25/03/15	第 202号	H25/03/15	第 203号	
鶴岡市	田川	2-7103	八幡2	H25/03/15	第 202号	H25/03/15	第 203号	
鶴岡市	谷定	2-7114	宮下	H25/03/15	第 202号	H25/03/15	第 203号	
鶴岡市	谷定	2-7115	谷定	H25/03/15	第 202号	H25/03/15	第 203号	
鶴岡市	水沢	2-71H009-1	木の下1-1	H25/03/15	第 202号	H25/03/15	第 203号	
鶴岡市	水沢	2-71H009-2	木の下1-2	H25/03/15	第 202号	H25/03/15	第 203号	
鶴岡市	水沢	2-71H010	木の下2	H25/03/15	第 202号	H25/03/15	第 203号	
鶴岡市	水沢	2-71H011	樋ノ下2	H25/03/15	第 202号	H25/03/15	第 203号	
鶴岡市	水沢	2-71H012	樋ノ下3	H25/03/15	第 202号	H25/03/15	第 203号	
鶴岡市	水沢	2-71H013	樋ノ下4	H25/03/15	第 202号	H25/03/15	第 203号	
鶴岡市	水沢	2-71H014	樋ノ下5	H25/03/15	第 202号	H25/03/15	第 203号	
鶴岡市	水沢	2-71H015	沢田1	H25/03/15	第 202号	H25/03/15	第 203号	
鶴岡市	水沢	2-71H016	沢田3	H25/03/15	第 202号	H25/03/15	第 203号	
鶴岡市	水沢	2-71H017	浄化センター裏	H25/03/15	第 202号	H25/03/15	第 203号	
鶴岡市	水沢	2-71H018	沢田	H25/03/15	第 202号	H25/03/15	第 203号	
鶴岡市	水沢	2-71H019-1	寺前2	H25/03/15	第 202号	H25/03/15	第 203号	
鶴岡市	水沢	2-71H019-2	寺前3	H25/03/15	第 202号	H25/03/15	第 203号	
鶴岡市	水沢	2-71H020	熊野前	H25/03/15	第 202号	H25/03/15	第 203号	
鶴岡市	水沢	2-71H021	水京3	H25/03/15	第 202号	H25/03/15	第 203号	
鶴岡市	水沢	2-71H022	樋ノ下6	H25/03/15	第 202号	H25/03/15	第 203号	
鶴岡市	西目	2-71H023	山口	H25/03/15	第 202号	H25/03/15	第 203号	
鶴岡市	井岡	2-71H024	井岡	H25/03/15	第 202号	H25/03/15	第 203号	
鶴岡市	下清水	2-71H025	下清水1	H25/03/15	第 202号	H25/03/15	第 203号	
鶴岡市	湯野浜	2-71H027	笹立北	H25/03/15	第 202号			
鶴岡市	宮沢	2-71H028	大石沢西	H25/03/15	第 202号	H25/03/15	第 203号	
鶴岡市	三瀬	2-71H029	横町4	H25/03/15	第 202号	H25/03/15	第 203号	
鶴岡市	三瀬	2-71H030	横町5	H25/03/15	第 202号	H25/03/15	第 203号	
鶴岡市	三瀬	2-71H031	横町6	H25/03/15	第 202号	H25/03/15	第 203号	
鶴岡市	谷定	2-71H032	宮下1	H25/03/15	第 202号	H25/03/15	第 203号	
鶴岡市	田川	2-71H033	蓮花寺2	H25/03/15	第 202号	H25/03/15	第 203号	
鶴岡市	田川	2-71H034	宮の前4	H25/03/15	第 202号	H25/03/15	第 203号	
鶴岡市	西目	2-71H035	金山1	H25/03/15	第 202号	H25/03/15	第 203号	
鶴岡市	西目	2-71H036	金山2	H25/03/15	第 202号	H25/03/15	第 203号	
鶴岡市	下清水	2-71H037	下清水2	H25/03/15	第 202号	H25/03/15	第 203号	
鶴岡市	田川	2-71H040	宮の前5	H25/03/15	第 202号	H25/03/15	第 203号	
鶴岡市	湯野浜	2-71H041	湯野浜2	H25/03/15	第 202号	H25/03/15	第 203号	
鶴岡市	湯野浜	2-71H042	湯野浜3	H25/03/15	第 202号	H25/03/15	第 203号	
鶴岡市	羽黒町荒川	2-7601	今野	H25/03/15	第 202号	H25/03/15	第 203号	
鶴岡市	羽黒町荒川	2-76H001	今野1	H25/03/15	第 202号	H25/03/15	第 203号	
鶴岡市	下田沢	2-7912-1	金剛山	H25/03/15	第 202号	H25/03/15	第 203号	
鶴岡市	下田沢	2-7912-2	上ノ山1	H25/03/15	第 202号	H25/03/15	第 203号	
鶴岡市	下田沢	2-7912-3	上ノ山2	H25/03/15	第 202号	H25/03/15	第 203号	
鶴岡市	田麦俣	2-7920	扇平	H25/03/15	第 202号	H25/03/15	第 203号	
鶴岡市	田麦俣	2-7921	清水尻	H25/03/15	第 202号	H25/03/15	第 203号	
鶴岡市	田麦俣	2-7922	岩ノ下	H25/03/15	第 202号	H25/03/15	第 203号	
鶴岡市	田麦俣	2-79H006	田麦俣4	H25/03/15	第 202号	H25/03/15	第 203号	
鶴岡市	田麦俣	2-79H009	田麦俣7	H25/03/15	第 202号	H25/03/15	第 203号	
鶴岡市	田麦俣	2-79H012	田麦俣10	H25/03/15	第 202号			
鶴岡市	大網	2-79H019	中田4	H25/03/15	第 202号	H25/03/15	第 203号	
鶴岡市	大網	2-79H020	中田5	H25/03/15	第 202号	H25/03/15	第 203号	
鶴岡市	大網	2-79H021	中田6	H25/03/15	第 202号	H25/03/15	第 203号	
鶴岡市	下名川	2-79H022	中岩 1	H25/03/15	第 202号	H25/03/15	第 203号	
鶴岡市	下名川	2-79H024	落合2	H25/03/15	第 202号	H25/03/15	第 203号	
鶴岡市	中清水	1-7105	桃木沢1	H25/10/18	第 947号	H25/10/18	第 954号	
鶴岡市	中清水	1-7107-1	大沢田-1	H25/10/18	第 947号	H25/10/18	第 954号	
鶴岡市	中清水	1-7107-2	大沢田-2	H25/10/18	第 947号	H25/10/18	第 954号	
鶴岡市	少連寺	1-7114-1	少連寺-1	H25/10/18	第 947号	H25/10/18	第 954号	
鶴岡市	少連寺	1-7114-2	少連寺-2	H25/10/18	第 947号	H25/10/18	第 954号	
鶴岡市	中沢	1-7160-1	清水端-2	H25/10/18	第 947号	H25/10/18	第 954号	
鶴岡市	中沢	1-7160-2	清水端-1	H25/10/18	第 947号	H25/10/18	第 954号	
鶴岡市	中沢	1-7160-3	清水端-3	H25/10/18	第 947号	H25/10/18	第 954号	

市町村	大字等	箇所番号	箇所名	土砂災害警戒区域		土砂災害特別警戒区域		備考
				告示年月日	告示番号	告示年月日	告示番号	
鶴岡市	中清水	1-7165	桃木沢1	H25/10/18	第 947号	H25/10/18	第 954号	
鶴岡市	中清水	1-7166	内田元1	H25/10/18	第 947号	H25/10/18	第 954号	
鶴岡市	羽黒町川代	1-7601-1	中川代-1	H25/10/18	第 947号	H25/10/18	第 954号	
鶴岡市	羽黒町川代	1-7601-2	中川代-2	H25/10/18	第 947号	H25/10/18	第 954号	
鶴岡市	羽黒町川代	1-7602	上川代	H25/10/18	第 947号	H25/10/18	第 954号	
鶴岡市	上名川	1-7923-1	上野-1	H25/10/18	第 947号			
鶴岡市	上名川	1-7923-2	上野-2	H25/10/18	第 947号			
鶴岡市	少連寺	2-7105	大沢1	H25/10/18	第 947号	H25/10/18	第 954号	
鶴岡市	少連寺	2-7106	大沢2	H25/10/18	第 947号	H25/10/18	第 954号	
鶴岡市	少連寺	2-7107-1	大沢3-1	H25/10/18	第 947号	H25/10/18	第 954号	
鶴岡市	少連寺	2-7107-2	大沢3-2	H25/10/18	第 947号	H25/10/18	第 954号	
鶴岡市	少連寺	2-7108-1	大沢4-1	H25/10/18	第 947号	H25/10/18	第 954号	
鶴岡市	少連寺	2-7108-2	大沢4-2	H25/10/18	第 947号	H25/10/18	第 954号	
鶴岡市	関根	2-7111-1	橋下2-1	H25/10/18	第 947号	H25/10/18	第 954号	
鶴岡市	関根	2-7111-2	橋下2-2	H25/10/18	第 947号	H25/10/18	第 954号	
鶴岡市	砂谷	2-7112-1	家際-1	H25/10/18	第 947号	H25/10/18	第 954号	
鶴岡市	砂谷	2-7112-2	家際-2	H25/10/18	第 947号	H25/10/18	第 954号	
鶴岡市	中沢	2-7127-1	宮ノ本3	H25/10/18	第 947号	H25/10/18	第 954号	
鶴岡市	中沢	2-7127-2	宮ノ本4	H25/10/18	第 947号	H25/10/18	第 954号	
鶴岡市	下清水	2-7131-1	内田元2-1	H25/10/18	第 947号	H25/10/18	第 954号	
鶴岡市	下清水	2-7131-2	内田元2-2	H25/10/18	第 947号	H25/10/18	第 954号	
鶴岡市	森片	2-7132	森片3	H25/10/18	第 947号	H25/10/18	第 954号	
鶴岡市	森片	2-7133	森片2	H25/10/18	第 947号	H25/10/18	第 954号	
鶴岡市	森片	2-7134	森片1	H25/10/18	第 947号	H25/10/18	第 954号	
鶴岡市	菱津	2-7138	二才山	H25/10/18	第 947号	H25/10/18	第 954号	
鶴岡市	関根	2-7139-1	関根-1	H25/10/18	第 947号	H25/10/18	第 954号	
鶴岡市	関根	2-7139-2	関根-2	H25/10/18	第 947号	H25/10/18	第 954号	
鶴岡市	坂野下	2-71H038	坂野下1	H25/10/18	第 947号	H25/10/18	第 954号	
鶴岡市	坂野下	2-71H039	坂野下2	H25/10/18	第 947号	H25/10/18	第 954号	
鶴岡市	砂谷	2-71H048	家際2	H25/10/18	第 947号	H25/10/18	第 954号	
鶴岡市	関根	2-71H055	堂野入	H25/10/18	第 947号	H25/10/18	第 954号	
鶴岡市	中沢	2-71H069	宮ノ本1	H25/10/18	第 947号	H25/10/18	第 954号	
鶴岡市	中沢	2-71H070	宮ノ本2	H25/10/18	第 947号	H25/10/18	第 954号	
鶴岡市	倉沢	2-7913	森ノ腰	H25/10/18	第 947号			
鶴岡市	上名川	2-7918	堰東	H25/10/18	第 947号			
鶴岡市	越中山	2-79H001	三栗屋梵字川	H25/10/18	第 947号			
鶴岡市	湯田川	1-7106	万年入	H26/12/05	第1007号	H26/12/05	第1008号	
鶴岡市	湯田川	1-7108	湯元	H26/12/05	第1007号	H26/12/05	第1008号	
鶴岡市	湯田川	1-7109	瀬戸ノ沢	H26/12/05	第1007号	H26/12/05	第1008号	
鶴岡市	東目	1-7115-1	小松沢-1	H26/12/05	第1007号	H26/12/05	第1008号	
鶴岡市	東目	1-7115-2	小松沢-2	H26/12/05	第1007号	H26/12/05	第1008号	
鶴岡市	東目	1-7115-3	小松沢-3	H26/12/05	第1007号	H26/12/05	第1008号	
鶴岡市	上清水	1-7116-1	上清水-1	H26/12/05	第1007号	H26/12/05	第1008号	
鶴岡市	上清水	1-7116-2	上清水-2	H26/12/05	第1007号	H26/12/05	第1008号	
鶴岡市	上清水	1-7116-3	上清水-3	H26/12/05	第1007号	H26/12/05	第1008号	
鶴岡市	田川	1-7127	宮の前2	H26/12/05	第1007号	H26/12/05	第1008号	
鶴岡市	大荒	1-7128-1	荒沢前1-1	H26/12/05	第1007号	H26/12/05	第1008号	
鶴岡市	大荒	1-7128-2	荒沢前1-2	H26/12/05	第1007号	H26/12/05	第1008号	
鶴岡市	下川	1-7151	マル山	H26/12/05	第1007号	H26/12/05	第1008号	
鶴岡市	矢引	1-7161-1	堰口1-1	H26/12/05	第1007号	H26/12/05	第1008号	
鶴岡市	矢引	1-7161-2	堰口1-2	H26/12/05	第1007号	H26/12/05	第1008号	
鶴岡市	三瀬	1-71H015	猪畑	H26/12/05	第1007号	H26/12/05	第1008号	
鶴岡市	青龍寺	1-71H016	黄金	H26/12/05	第1007号	H26/12/05	第1008号	
鶴岡市	湯田川	1-71H017	藤沢西側	H26/12/05	第1007号	H26/12/05	第1008号	
鶴岡市	湯田川	1-71H018	万年入4	H26/12/05	第1007号	H26/12/05	第1008号	
鶴岡市	湯田川	1-71H019-1	万年入5-1	H26/12/05	第1007号	H26/12/05	第1008号	
鶴岡市	湯田川	1-71H019-2	万年入5-2	H26/12/05	第1007号	H26/12/05	第1008号	
鶴岡市	一霞	1-8032	古峰山	H26/12/05	第1007号	H26/12/05	第1008号	
鶴岡市	温海川	1-8033	三十刈山	H26/12/05	第1007号	H26/12/05	第1008号	
鶴岡市	湯田川	2-7101	万年入2	H26/12/05	第1007号	H26/12/05	第1008号	
鶴岡市	湯田川	2-7102	万年入3	H26/12/05	第1007号	H26/12/05	第1008号	
鶴岡市	田川	2-7104-1	町沢田-1	H26/12/05	第1007号	H26/12/05	第1008号	
鶴岡市	田川	2-7104-2	町沢田-2	H26/12/05	第1007号	H26/12/05	第1008号	
鶴岡市	田川	2-7109-1	山田-1	H26/12/05	第1007号	H26/12/05	第1008号	
鶴岡市	田川	2-7109-2	山田-2	H26/12/05	第1007号	H26/12/05	第1008号	
鶴岡市	関根	2-7109-3	山田-3	H26/12/05	第1007号	H26/12/05	第1008号	
鶴岡市	下川	2-7119	下川1	H26/12/05	第1007号	H26/12/05	第1008号	
鶴岡市	大山三丁目	2-7120	大山1	H26/12/05	第1007号	H26/12/05	第1008号	
鶴岡市	大山三丁目	2-7121	大山2	H26/12/05	第1007号	H26/12/05	第1008号	
鶴岡市	大山三丁目	2-7122	城山2	H26/12/05	第1007号	H26/12/05	第1008号	
鶴岡市	矢引	2-7128-1	堰口2-1	H26/12/05	第1007号			
鶴岡市	矢引	2-7128-2	堰口2-2	H26/12/05	第1007号	H26/12/05	第1008号	
鶴岡市	矢引	2-7128-3	堰口2-3	H26/12/05	第1007号	H26/12/05	第1008号	
鶴岡市	中山	2-7135	草見	H26/12/05	第1007号	H26/12/05	第1008号	
鶴岡市	大荒	2-7137	荒沢前2	H26/12/05	第1007号	H26/12/05	第1008号	
鶴岡市	矢引	2-7142	矢引2	H26/12/05	第1007号	H26/12/05	第1008号	
鶴岡市	湯田川	2-71H043	湯元3	H26/12/05	第1007号	H26/12/05	第1008号	
鶴岡市	湯田川	2-71H044	瀬戸ノ沢2	H26/12/05	第1007号	H26/12/05	第1008号	
鶴岡市	下川	2-71H045	善宝寺裏	H26/12/05	第1007号	H26/12/05	第1008号	
鶴岡市	大山三丁目	2-71H046	城山1	H26/12/05	第1007号	H26/12/05	第1008号	
鶴岡市	大山三丁目	2-71H047	城山3	H26/12/05	第1007号	H26/12/05	第1008号	
鶴岡市	田川	2-71H049	白山前1	H26/12/05	第1007号	H26/12/05	第1008号	
鶴岡市	田川	2-71H050	白山前2	H26/12/05	第1007号	H26/12/05	第1008号	
鶴岡市	田川	2-71H051	白山前3	H26/12/05	第1007号	H26/12/05	第1008号	
鶴岡市	田川	2-71H052	白山前4	H26/12/05	第1007号	H26/12/05	第1008号	
鶴岡市	湯田川	2-71H053	万年入6	H26/12/05	第1007号	H26/12/05	第1008号	
鶴岡市	湯田川	2-71H054	瀬戸ノ沢3	H26/12/05	第1007号	H26/12/05	第1008号	
鶴岡市	上清水	2-71H056	上清水2	H26/12/05	第1007号	H26/12/05	第1008号	
鶴岡市	上清水	2-71H057-1	上清水3-1	H26/12/05	第1007号	H26/12/05	第1008号	
鶴岡市	上清水	2-71H057-2	上清水3-2	H26/12/05	第1007号	H26/12/05	第1008号	

市町村	大字等	箇所番号	箇所名	土砂災害警戒区域		土砂災害特別警戒区域		備考
				告示年月日	告示番号	告示年月日	告示番号	
鶴岡市	上清水	2-71H058	上清水4	H26/12/05	第1007号	H26/12/05	第1008号	
鶴岡市	上清水	2-71H059	上清水5	H26/12/05	第1007号	H26/12/05	第1008号	
鶴岡市	上清水	2-71H060	上清水6	H26/12/05	第1007号	H26/12/05	第1008号	
鶴岡市	中山	2-71H061	妻ノ神	H26/12/05	第1007号	H26/12/05	第1008号	
鶴岡市	中山	2-71H062	瓜沢	H26/12/05	第1007号			
鶴岡市	中山	2-71H063	石川原	H26/12/05	第1007号	H26/12/05	第1008号	
鶴岡市	矢引	2-71H064	矢引1	H26/12/05	第1007号	H26/12/05	第1008号	
鶴岡市	矢引	2-71H065	矢引3	H26/12/05	第1007号			
鶴岡市	矢引	2-71H066	堰口1-3	H26/12/05	第1007号	H26/12/05	第1008号	
鶴岡市	下川	2-71H071	善宝寺1	H26/12/05	第1007号	H26/12/05	第1008号	
鶴岡市	下川	2-71H072	善宝寺2	H26/12/05	第1007号	H26/12/05	第1008号	
鶴岡市	大荒	2-71H073	荒沢前3	H26/12/05	第1007号	H26/12/05	第1008号	
鶴岡市	大荒	2-71H074	荒沢前4	H26/12/05	第1007号	H26/12/05	第1008号	
鶴岡市	高坂	2-71H075	高坂1	H26/12/05	第1007号	H26/12/05	第1008号	
鶴岡市	高坂	2-71H076-1	高坂2-1	H26/12/05	第1007号	H26/12/05	第1008号	
鶴岡市	高坂	2-71H076-2	高坂2-2	H26/12/05	第1007号	H26/12/05	第1008号	
鶴岡市	高坂	2-71H076-3	高坂2-3	H26/12/05	第1007号	H26/12/05	第1008号	
鶴岡市	高坂	2-71H076-4	高坂2-4	H26/12/05	第1007号	H26/12/05	第1008号	
鶴岡市	小国	2-8018	峠ノ山	H26/12/05	第1007号	H26/12/05	第1008号	
鶴岡市	小名部	1-80015	平沢	H27/03/06	第189号	H27/03/06	第190号	
鶴岡市	小名部	1-80016-01	小名部2	H27/03/06	第189号	H27/03/06	第190号	
鶴岡市	小名部	1-80017	小名部1	H27/03/06	第189号	H27/03/06	第190号	
鶴岡市	槇代	1-8042	倉ノ上	H27/03/06	第189号	H27/03/06	第190号	
鶴岡市	熊出	2-79002	熊出	H27/03/06	第189号	H27/03/06	第190号	
鶴岡市	田麦俣	2-79H028	田麦俣21	H27/03/06	第189号	H27/03/06	第190号	
鶴岡市	熊出	2-79H030	熊出	H27/03/06	第189号	H27/03/06	第190号	
鶴岡市	小菅野代	2-8010	小菅野代	H27/03/06	第189号	H27/03/06	第190号	
鶴岡市	槇代	2-8015	椿沢	H27/03/06	第189号	H27/03/06	第190号	
鶴岡市	槇代	2-8016	平沢	H27/03/06	第189号	H27/03/06	第190号	
鶴岡市	槇代	2-8017	横路	H27/03/06	第189号	H27/03/06	第190号	
鶴岡市	山五十川	1-80H003	木ノ下2	H27/06/30	第599号	H27/06/30	第600号	
鶴岡市	山五十川	1-80H004	木ノ下3	H27/06/30	第599号	H27/06/30	第600号	
鶴岡市	羽黒町手向	2-76H002	手向上	H27/06/30	第599号	H27/06/30	第600号	
鶴岡市	板井川	2-77H001	村西	H27/06/30	第599号	H27/06/30	第600号	
鶴岡市	本郷	2-79H029	興屋2	H27/06/30	第599号	H27/06/30	第600号	
鶴岡市	越沢	2-80H002-1	越沢3-1	H27/06/30	第599号	H27/06/30	第600号	
鶴岡市	越沢	2-80H002-2	越沢3-2	H27/06/30	第599号	H27/06/30	第600号	
鶴岡市	山五十川	2-80H003-1	山五十川4-1	H27/06/30	第599号			
鶴岡市	山五十川	2-80H003-2	山五十川4-2	H27/06/30	第599号	H27/06/30	第600号	
鶴岡市	矢引	2-71H067	堰口1-4	H28/02/26	第192号	H26/12/05	第1008号	
酒田市	飛島	1-7202-1	中村2-1	H19/04/03	第354号	H19/04/03	第362号	
酒田市	飛島	1-7202-2	中村2-2	H19/04/03	第354号	H19/04/03	第362号	
酒田市	矢流川	1-7210	仁枚田1	H19/04/03	第354号	H19/04/03	第362号	
酒田市	矢流川	1-7211	仁枚田2	H19/04/03	第354号	H19/04/03	第362号	
酒田市	本宮	2-8401	本宮1	H19/04/03	第354号	H19/04/03	第362号	
酒田市	本宮	2-8402	本宮2	H19/04/03	第354号	H19/04/03	第362号	
酒田市	中里	2-8404	中里	H19/04/03	第354号	H19/04/03	第362号	
酒田市	飛島	1-7201	法木2	H20/01/29	第88号	H20/01/29	第92号	
酒田市	飛島	1-7203-1	中村1-1	H20/01/29	第88号	H20/01/29	第92号	
酒田市	飛島	1-7203-2	中村1-2	H20/01/29	第88号	H20/01/29	第92号	
酒田市	飛島	1-7203-3	中村1-3	H20/01/29	第88号	H20/01/29	第92号	
酒田市	飛島	1-7204-1	勝浦2-1	H20/01/29	第88号	H20/01/29	第92号	
酒田市	飛島	1-7204-2	勝浦2-2	H20/01/29	第88号	H20/01/29	第92号	
酒田市	飛島	1-7204-3	勝浦2-3	H20/01/29	第88号	H20/01/29	第92号	
酒田市	飛島	1-7205-1	勝浦1-1	H20/01/29	第88号	H20/01/29	第92号	
酒田市	飛島	1-7205-2	勝浦1-2	H20/01/29	第88号	H20/01/29	第92号	
酒田市	北沢	1-7209	野手南	H20/01/29	第88号	H20/01/29	第92号	
酒田市	北沢	1-7212	仁枚田3	H20/01/29	第88号	H20/01/29	第92号	
酒田市	寺田	1-8202	寺田	H20/01/29	第88号	H20/01/29	第92号	
酒田市	寺田	1-8203-1	道ノ上2-1	H20/01/29	第88号	H20/01/29	第92号	
酒田市	寺田	1-8203-2	道ノ上2-2	H20/01/29	第88号	H20/01/29	第92号	
酒田市	寺田	1-8203-3	道ノ上2-3	H20/01/29	第88号	H20/01/29	第92号	
酒田市	寺田	1-8203-4	道ノ上2-4	H20/01/29	第88号	H20/01/29	第92号	
酒田市	上黒川	1-8204	上黒川	H20/01/29	第88号	H20/01/29	第92号	
酒田市	下黒川	1-8205-1	下黒川-1	H20/01/29	第88号	H20/01/29	第92号	
酒田市	下黒川	1-8205-2	下黒川-2	H20/01/29	第88号	H20/01/29	第92号	
酒田市	寺田	1-8207-1	道ノ上3-1	H20/01/29	第88号	H20/01/29	第92号	
酒田市	寺田	1-8207-2	道ノ上3-2	H20/01/29	第88号			
酒田市	寺田	1-8207-3	道ノ上3-3	H20/01/29	第88号	H20/01/29	第92号	
酒田市	北平沢	1-8209	大沢1	H20/01/29	第88号	H20/01/29	第92号	
酒田市	上青沢	1-8211-1	南ノ前田-1	H20/01/29	第88号			
酒田市	上青沢	1-8211-2	南ノ前田-2	H20/01/29	第88号	H20/01/29	第92号	
酒田市	北青沢	1-8212-1	小屋淵-1	H20/01/29	第88号	H20/01/29	第92号	
酒田市	北青沢	1-8212-2	小屋淵-2	H20/01/29	第88号	H20/01/29	第92号	
酒田市	北俣	1-8404	石鉢山	H20/01/29	第88号	H20/01/29	第92号	
酒田市	山谷	1-8409-1	山谷-1	H20/01/29	第88号	H20/01/29	第92号	
酒田市	山谷	1-8409-2	山谷-2	H20/01/29	第88号	H20/01/29	第92号	
酒田市	山谷	1-8409-3	山谷-3	H20/01/29	第88号	H20/01/29	第92号	
酒田市	山谷	1-8409-4	山谷-4	H20/01/29	第88号	H20/01/29	第92号	
酒田市	山谷	1-8409-5	山谷-5	H20/01/29	第88号	H20/01/29	第92号	
酒田市	北俣	1-8410	大畑山	H20/01/29	第88号	H20/01/29	第92号	
酒田市	飛島	2-7201-1	法木1-1	H20/01/29	第88号	H20/01/29	第92号	
酒田市	飛島	2-7201-2	法木1-2	H20/01/29	第88号	H20/01/29	第92号	
酒田市	北沢	2-7202	野手南2	H20/01/29	第88号	H20/01/29	第92号	
酒田市	赤剥	2-8201	赤剥	H20/01/29	第88号	H20/01/29	第92号	
酒田市	上黒川	2-8202	上黒川3	H20/01/29	第88号	H20/01/29	第92号	
酒田市	新出	2-8203	佐渡	H20/01/29	第88号	H20/01/29	第92号	
酒田市	新出	2-8204	中道	H20/01/29	第88号	H20/01/29	第92号	
酒田市	新出	2-8205	坂ノ下	H20/01/29	第88号	H20/01/29	第92号	
酒田市	新出	2-8206-1	村ノ下-1	H20/01/29	第88号	H20/01/29	第92号	

市町村	大字等	簡所番号	簡所名	土砂災害警戒区域		土砂災害特別警戒区域		備考
				告示年月日	告示番号	告示年月日	告示番号	
酒田市	新出	2-8206-2	村ノ下-2	H20/01/29	第 88号	H20/01/29	第 92号	
酒田市	北青沢	2-8215	李代	H20/01/29	第 88号	H20/01/29	第 92号	
酒田市	北青沢	2-8216	貝沢	H20/01/29	第 88号	H20/01/29	第 92号	
酒田市	上青沢	2-8217	中台	H20/01/29	第 88号	H20/01/29	第 92号	
酒田市	北青沢	2-8218-1	家ノ前-1	H20/01/29	第 88号	H20/01/29	第 92号	
酒田市	北青沢	2-8218-2	家ノ前-2	H20/01/29	第 88号	H20/01/29	第 92号	
酒田市	寺田	2-8219	道ノ上1	H20/01/29	第 88号	H20/01/29	第 92号	
酒田市	北平沢	2-8220	大沢2	H20/01/29	第 88号	H20/01/29	第 92号	
酒田市	北平沢	2-8221-1	盛沢-1	H20/01/29	第 88号	H20/01/29	第 92号	
酒田市	北平沢	2-8221-2	盛沢-2	H20/01/29	第 88号	H20/01/29	第 92号	
酒田市	南平沢	2-8222-1	大道東-1	H20/01/29	第 88号	H20/01/29	第 92号	
酒田市	南平沢	2-8222-2	大道東-2	H20/01/29	第 88号	H20/01/29	第 92号	
酒田市	山谷	2-8406	三ヶ沢	H20/01/29	第 88号	H20/01/29	第 92号	
酒田市	新出	2-H8201-1	村ノ前-1	H20/01/29	第 88号	H20/01/29	第 92号	
酒田市	新出	2-H8201-2	村ノ前-2	H20/01/29	第 88号	H20/01/29	第 92号	
酒田市	生石	1-7214	十二の木	H21/03/24	第 238号	H21/03/24	第 244号	
酒田市	上餅山	2-8301	上餅山	H21/03/24	第 238号	H21/03/24	第 244号	
酒田市	北俣	2-H8401-1	小平沢2-1	H21/03/24	第 238号	H21/03/24	第 244号	
酒田市	北俣	2-H8401-2	小平沢2-2	H21/03/24	第 238号	H21/03/24	第 244号	
酒田市	北俣	2-H8401-3	小平沢2-3	H21/03/24	第 238号	H21/03/24	第 244号	
酒田市	北俣	2-H8402	大畑山2	H21/03/24	第 238号	H21/03/24	第 244号	
酒田市	北俣	2-H8403	大畑山3	H21/03/24	第 238号	H21/03/24	第 244号	
酒田市	中野俣	2-H8404-1	中里2-1	H21/03/24	第 238号	H21/03/24	第 244号	
酒田市	中野俣	2-H8404-2	中里2-2	H21/03/24	第 238号	H21/03/24	第 244号	
酒田市	中野俣	2-H8404-3	中里2-3	H21/03/24	第 238号	H21/03/24	第 244号	
酒田市	中野俣	2-H8404-4	中里2-4	H21/03/24	第 238号	H21/03/24	第 244号	
酒田市	中野俣	2-H8408	進藤	H21/03/24	第 238号	H21/03/24	第 244号	
酒田市	北沢	1-7207-1	鍋倉1-1	H23/02/08	第 88号	H23/02/08	第 89号	
酒田市	北沢	1-7207-2	鍋倉1-2	H23/02/08	第 88号	H23/02/08	第 89号	
酒田市	北沢	1-7208	鍋倉2	H23/02/08	第 88号	H23/02/08	第 89号	
酒田市	生石	1-7215-1	滝野沢-1	H23/02/08	第 88号	H23/02/08	第 89号	
酒田市	生石	1-7215-2	滝野沢-2	H23/02/08	第 88号	H23/02/08	第 89号	
酒田市	生石	1-7215-3	滝野沢-3	H23/02/08	第 88号	H23/02/08	第 89号	
酒田市	生石	1-7215-4	滝野沢-4	H23/02/08	第 88号	H23/02/08	第 89号	
酒田市	生石	1-7215-5	滝野沢-5	H23/02/08	第 88号	H23/02/08	第 89号	
酒田市	市条	1-8213	市条八森	H23/02/08	第 88号	H23/02/08	第 89号	
酒田市	臼ヶ沢	1-8301-1	キジ坂	H23/02/08	第 88号	H23/02/08	第 89号	
酒田市	臼ヶ沢	1-8301-2	神社付近	H23/02/08	第 88号	H23/02/08	第 89号	
酒田市	北俣	1-8403	丸山	H23/02/08	第 88号	H23/02/08	第 89号	
酒田市	田沢	1-8411	寺ノ下	H23/02/08	第 88号	H23/02/08	第 89号	
酒田市	田沢	1-8412	下夕村	H23/02/08	第 88号	H23/02/08	第 89号	
酒田市	日吉町	2-7203	日吉町二丁目	H23/02/08	第 88号	H23/02/08	第 89号	
酒田市	北沢	2-72H001	高泉神社裏	H23/02/08	第 88号	H23/02/08	第 89号	
酒田市	上青沢	2-8214	内郷1	H23/02/08	第 88号	H23/02/08	第 89号	
酒田市	上青沢	2-82H002-01	内郷2	H23/02/08	第 88号	H23/02/08	第 89号	
酒田市	上青沢	2-82H002-02	内郷3	H23/02/08	第 88号	H23/02/08	第 89号	
酒田市	上青沢	2-82H003	内郷4	H23/02/08	第 88号	H23/02/08	第 89号	
酒田市	上青沢	2-82H004	内郷5	H23/02/08	第 88号	H23/02/08	第 89号	
酒田市	字妙香寺沢	2-8302	愛宕山	H23/02/08	第 88号	H23/02/08	第 89号	
酒田市	大沼新田	2-8303-1	彦兵工	H23/02/08	第 88号	H23/02/08	第 89号	
酒田市	大沼新田	2-8303-2	彦右工門	H23/02/08	第 88号	H23/02/08	第 89号	
酒田市	字稲荷沢	2-83H002	竹の茶屋裏山	H23/02/08	第 88号	H23/02/08	第 89号	
酒田市	字総光寺沢	2-83H003	総光寺	H23/02/08	第 88号	H23/02/08	第 89号	
酒田市	田沢	2-8407	長根	H23/02/08	第 88号	H23/02/08	第 89号	
酒田市	山元	2-8410	水上	H23/02/08	第 88号	H23/02/08	第 89号	
酒田市	山元	2-8411	下千刈田	H23/02/08	第 88号	H23/02/08	第 89号	
酒田市	山元	2-84H009-01	三栗谷上	H23/02/08	第 88号	H23/02/08	第 89号	
酒田市	山元	2-84H009-02	三栗谷下	H23/02/08	第 88号	H23/02/08	第 89号	
酒田市	山元	2-84H010	中釜上	H23/02/08	第 88号	H23/02/08	第 89号	
酒田市	山元	2-84H011	五百刈	H23/02/08	第 88号	H23/02/08	第 89号	
酒田市	草津	1-82001-01	豊田-1	H26/02/25	第 151号	H26/02/25	第 154号	
酒田市	草津	1-82001-02	豊田-2	H26/02/25	第 151号	H26/02/25	第 154号	
酒田市	常禅寺	1-82H001	又工門坂	H26/02/25	第 151号	H26/02/25	第 154号	
酒田市	大蔵	1-82H002	下黒沢2	H26/02/25	第 151号	H26/02/25	第 154号	
酒田市	北俣	1-84001	鹿島2	H26/02/25	第 151号	H26/02/25	第 154号	
酒田市	北俣	1-84002	鹿島1	H26/02/25	第 151号	H26/02/25	第 154号	
酒田市	中野俣	1-84005	沢山	H26/02/25	第 151号	H26/02/25	第 154号	
酒田市	中野俣	1-84006-01	備畑-1	H26/02/25	第 151号	H26/02/25	第 154号	
酒田市	北俣	1-84006-02	上中村-1	H26/02/25	第 151号	H26/02/25	第 154号	
酒田市	北俣	1-84006-03	上中村-2	H26/02/25	第 151号	H26/02/25	第 154号	
酒田市	田沢	1-84007	小平	H26/02/25	第 151号	H26/02/25	第 154号	
酒田市	檜橋	1-84008	大柳	H26/02/25	第 151号	H26/02/25	第 154号	
酒田市	田沢	1-84013-01	荒町-1	H26/02/25	第 151号	H26/02/25	第 154号	
酒田市	田沢	1-84013-02	荒町-2	H26/02/25	第 151号	H26/02/25	第 154号	
酒田市	檜橋	1-84H001	寿康園東	H26/02/25	第 151号	H26/02/25	第 154号	
酒田市	北俣	1-84H002	鹿島3	H26/02/25	第 151号	H26/02/25	第 154号	
酒田市	大蔵	2-82011	脇	H26/02/25	第 151号	H26/02/25	第 154号	
酒田市	大蔵	2-82012	下黒沢	H26/02/25	第 151号	H26/02/25	第 154号	
酒田市	大蔵	2-82013	上黒沢	H26/02/25	第 151号	H26/02/25	第 154号	
酒田市	大蔵	2-82H005	脇2	H26/02/25	第 151号	H26/02/25	第 154号	
酒田市	草津	2-82H006	豊田2	H26/02/25	第 151号	H26/02/25	第 154号	
酒田市	中野俣	2-84003-01	見渡前-1	H26/02/25	第 151号	H26/02/25	第 154号	
酒田市	中野俣	2-84003-02	見渡前-2	H26/02/25	第 151号	H26/02/25	第 154号	
酒田市	中野俣	2-84003-03	見渡前-3	H26/02/25	第 151号	H26/02/25	第 154号	
酒田市	中野俣	2-84003-04	見渡前-4	H26/02/25	第 151号	H26/02/25	第 154号	
酒田市	中野俣	2-84003-05	見渡前-5	H26/02/25	第 151号	H26/02/25	第 154号	
酒田市	山楯	2-84005	山楯2	H26/02/25	第 151号	H26/02/25	第 154号	
酒田市	田沢	2-84008	小女房	H26/02/25	第 151号	H26/02/25	第 154号	
酒田市	楯山	2-84009	村前	H26/02/25	第 151号	H26/02/25	第 154号	
酒田市	小林	2-84013	杉沢	H26/02/25	第 151号	H26/02/25	第 154号	

市町村	大字等	箇所番号	箇所名	土砂災害警戒区域		土砂災害特別警戒区域		備考
				告示年月日	告示番号	告示年月日	告示番号	
酒田市	山楯	2-84014	山楯 1	H26/02/25	第 151号	H26/02/25	第 154号	
酒田市	田沢	2-84H005	小女房 2	H26/02/25	第 151号	H26/02/25	第 154号	
酒田市	田沢	2-84H006	小女房 3	H26/02/25	第 151号	H26/02/25	第 154号	
酒田市	檜橋	2-84H007	寿康園西	H26/02/25	第 151号	H26/02/25	第 154号	
酒田市	北俣	2-84H012	鹿島 5	H26/02/25	第 151号	H26/02/25	第 154号	
酒田市	北俣	2-84H013	本宮3	H26/02/25	第 151号	H26/02/25	第 154号	
酒田市	北俣	2-84H014	本宮4	H26/02/25	第 151号	H26/02/25	第 154号	
酒田市	北俣	2-84H015-01	上野山-1	H26/02/25	第 151号	H26/02/25	第 154号	
酒田市	北俣	2-84H015-02	上野山-2	H26/02/25	第 151号	H26/02/25	第 154号	
酒田市	北俣	2-84H015-03	上野山-3	H26/02/25	第 151号	H26/02/25	第 154号	
酒田市	田沢	2-84H016	菅沼1	H26/02/25	第 151号	H26/02/25	第 154号	
酒田市	田沢	2-84H017	菅沼2	H26/02/25	第 151号	H26/02/25	第 154号	
酒田市	田沢	2-84H018	菅沼3	H26/02/25	第 151号	H26/02/25	第 154号	
酒田市	田沢	2-84H019	田沢新田	H26/02/25	第 151号	H26/02/25	第 154号	
酒田市	田沢	2-84H020	村下	H26/02/25	第 151号	H26/02/25	第 154号	
酒田市	中野俣	2-84H021	笹下1	H26/02/25	第 151号	H26/02/25	第 154号	
酒田市	中野俣	2-84H022	笹下2	H26/02/25	第 151号	H26/02/25	第 154号	
酒田市	中野俣	2-84H023	田之沢	H26/02/25	第 151号	H26/02/25	第 154号	
酒田市	中野俣	2-84H024	家の前	H26/02/25	第 151号	H26/02/25	第 154号	
酒田市	北俣	2-84H025-01	伊勢堂-1	H26/02/25	第 151号	H26/02/25	第 154号	
酒田市	北俣	2-84H025-02	伊勢堂-2	H26/02/25	第 151号	H26/02/25	第 154号	
酒田市	上餅山	3-83H001	上餅山 2	H26/02/25	第 151号	H26/02/25	第 154号	
酒田市	上餅山	3-83H002	上餅山 3	H26/02/25	第 151号	H26/02/25	第 154号	
酒田市	北俣	3-84H001	鹿島 4	H26/02/25	第 151号	H26/02/25	第 154号	
酒田市	日吉町二丁目	1-7206-1	日吉町- 1	H27/03/17	第 250号	H27/03/17	第 254号	
酒田市	日吉町一丁目	1-7206-2	日吉町- 2	H27/03/17	第 250号			
酒田市	船場町一丁目	1-72H001	船場町2	H27/03/17	第 250号	H27/03/17	第 254号	
酒田市	福山	1-82006-01	上山本	H27/03/17	第 250号	H27/03/17	第 254号	
酒田市	福山	1-82006-02	上山	H27/03/17	第 250号	H27/03/17	第 254号	
酒田市	大蔵	1-82008	石田	H27/03/17	第 250号	H27/03/17	第 254号	
酒田市	上青沢	1-82010	三保六	H27/03/17	第 250号	H27/03/17	第 254号	
酒田市	字新屋敷	1-83H001	旧学校下	H27/03/17	第 250号	H27/03/17	第 254号	
酒田市	船場町一丁目	2-72004	船場町	H27/03/17	第 250号	H27/03/17	第 254号	
酒田市	北新町二丁目	2-72005	北新町 2	H27/03/17	第 250号			
酒田市	日吉町一丁目	2-72006	日吉町一丁目	H27/03/17	第 250号	H27/03/17	第 254号	
酒田市	日吉町二丁目	2-72H002	日吉町二丁目2	H27/03/17	第 250号	H27/03/17	第 254号	
酒田市	福山	2-82007	下山本	H27/03/17	第 250号	H27/03/17	第 254号	
酒田市	下青沢	2-82008	山添	H27/03/17	第 250号	H27/03/17	第 254号	
酒田市	大蔵	2-82009	石田 2	H27/03/17	第 250号	H27/03/17	第 254号	
酒田市	下青沢	2-82010	小平沢	H27/03/17	第 250号	H27/03/17	第 254号	
酒田市	下青沢	2-82024	吉野沢	H27/03/17	第 250号	H27/03/17	第 254号	
酒田市	大蔵	2-82025	後口山	H27/03/17	第 250号	H27/03/17	第 254号	
酒田市	升田	2-82H007	貝沢	H27/03/17	第 250号	H27/03/17	第 254号	
酒田市	字総光寺沢	2-83H001	旧学校上	H27/03/17	第 250号	H27/03/17	第 254号	
酒田市	檜橋	2-84H026	新山	H27/03/17	第 250号	H27/03/17	第 254号	
酒田市	山楯	2-84H027	山楯 3	H27/03/17	第 250号	H27/03/17	第 254号	
酒田市	田沢	2-84H028	鷺之沢 1	H27/03/17	第 250号	H27/03/17	第 254号	
酒田市	田沢	2-84H029	桃平 2	H27/03/17	第 250号	H27/03/17	第 254号	
酒田市	北俣	2-84H030	谷地長根 1	H27/03/17	第 250号	H27/03/17	第 254号	
酒田市	北俣	2-84H031	谷地長根 2	H27/03/17	第 250号			
酒田市	山楯	2-84H032	山楯 4	H27/03/17	第 250号	H27/03/17	第 254号	
酒田市	田沢	2-84H033	桃平 3	H27/03/17	第 250号	H27/03/17	第 254号	
酒田市	中野俣	2-84H034	孫工門裏	H27/03/17	第 250号	H27/03/17	第 254号	
酒田市	中野俣	2-84H035	子ノ助裏	H27/03/17	第 250号	H27/03/17	第 254号	
酒田市	中野俣	2-84H036	基助裏	H27/03/17	第 250号	H27/03/17	第 254号	
酒田市	中野俣	2-84H037	伝吉裏	H27/03/17	第 250号			
酒田市	山楯	3-84H002	山楯 5	H27/03/17	第 250号	H27/03/17	第 254号	
酒田市	田沢	3-84H003	鷺之沢 2	H27/03/17	第 250号	H27/03/17	第 254号	
酒田市	田沢	3-84H004	桃平 1	H27/03/17	第 250号	H27/03/17	第 254号	
酒田市	生石	1-7213	矢流川	H28/02/26	第 193号	H19/04/03	第 362号	
新庄市	萩野	2-6106	土内1	H25/10/18	第 940号	H25/10/18	第 948号	
新庄市	萩野	2-6107	土内2	H25/10/18	第 940号	H25/10/18	第 948号	
新庄市	萩野	2-6108	土内3	H25/10/18	第 940号	H25/10/18	第 948号	
新庄市	升形	1-6101	升形	H26/02/28	第 170号	H26/02/28	第 176号	
新庄市	升形	2-6102	前波1	H26/02/28	第 170号	H26/02/28	第 176号	
新庄市	升形	2-6103	前波2	H26/02/28	第 170号	H26/02/28	第 176号	
新庄市	升形	2-6104	前波3	H26/02/28	第 170号	H26/02/28	第 176号	
新庄市	鳥越	2-6111-1	市野々-1	H26/02/28	第 170号	H26/02/28	第 176号	
新庄市	鳥越	2-6111-2	市野々-2	H26/02/28	第 170号	H26/02/28	第 176号	
新庄市	升形	2-61H001	前波4	H26/02/28	第 170号	H26/02/28	第 176号	
新庄市	鳥越	3-6101	鳥越	H26/02/28	第 170号	H26/02/28	第 176号	
新庄市	本合海	1-6102-1	山崎-1	H26/10/03	第 856号	H26/10/03	第 862号	
新庄市	本合海	1-6102-2	山崎-2	H26/10/03	第 856号	H26/10/03	第 862号	
新庄市	本合海	1-6102-3	山崎-3	H26/10/03	第 856号			
新庄市	本合海	2-6105	長坂	H26/10/03	第 856号	H26/10/03	第 862号	
新庄市	本合海	1-6103-1	本合海-1	H27/02/24	第 154号	H27/02/24	第 156号	
新庄市	本合海	1-6103-2	本合海-2	H27/02/24	第 154号			
新庄市	本合海	1-6103-3	本合海-3	H27/02/24	第 154号			
新庄市	本合海	1-6103-4	本合海-4	H27/02/24	第 154号	H27/02/24	第 156号	
新庄市	本合海	1-6103-5	本合海-5	H27/02/24	第 154号			
新庄市	本合海	1-6103-6	本合海-6	H27/02/24	第 154号			
新庄市	十日町	1-6104	滝ノ倉1	H27/02/24	第 154号	H27/02/24	第 156号	
新庄市	金沢	2-6109	山屋	H27/02/24	第 154号	H27/02/24	第 156号	
新庄市	鳥越	2-6112	南沢山	H27/02/24	第 154号	H27/02/24	第 156号	
寒河江市	幸生	1-2102	木ノ下1	H24/03/23	第 292号	H24/03/23	第 296号	
寒河江市	幸生	1-2103-1	幸生1	H24/03/23	第 292号			
寒河江市	幸生	1-2103-2	幸生2	H24/03/23	第 292号	H24/03/23	第 296号	
寒河江市	幸生	1-2104-1	笈合1-1	H24/03/23	第 292号	H24/03/23	第 296号	
寒河江市	幸生	1-2104-2	笈合1-2	H24/03/23	第 292号	H24/03/23	第 296号	
寒河江市	田代	1-2105-1	田代1-1	H24/03/23	第 292号	H24/03/23	第 296号	

市町村	大字等	箇所番号	箇所名	土砂災害警戒区域		土砂災害特別警戒区域		備考
				告示年月日	告示番号	告示年月日	告示番号	
寒河江市	田代	1-2105-2	田代1-2	H24/03/23	第 292号	H24/03/23	第 296号	
寒河江市	田代	1-2106-1	田代2-1	H24/03/23	第 292号	H24/03/23	第 296号	
寒河江市	田代	1-2106-2	田代2-2	H24/03/23	第 292号	H24/03/23	第 296号	
寒河江市	田代	1-2106-3	田代2-3	H24/03/23	第 292号	H24/03/23	第 296号	
寒河江市	田代	1-2106-4	田代2-4	H24/03/23	第 292号	H24/03/23	第 296号	
寒河江市	田代	1-2107-1	葉ノ木1-1	H24/03/23	第 292号	H24/03/23	第 296号	
寒河江市	田代	1-2107-2	葉ノ木1-2	H24/03/23	第 292号	H24/03/23	第 296号	
寒河江市	田代	1-2107-3	葉ノ木1-3	H24/03/23	第 292号	H24/03/23	第 296号	
寒河江市	幸生	2-2101	平林	H24/03/23	第 292号	H24/03/23	第 296号	
寒河江市	幸生	2-2112	久保	H24/03/23	第 292号	H24/03/23	第 296号	
寒河江市	田代	2-21H001	前田代	H24/03/23	第 292号	H24/03/23	第 296号	
寒河江市	田代	2-21H002	田代3	H24/03/23	第 292号	H24/03/23	第 296号	
寒河江市	田代	2-21H003	田代4	H24/03/23	第 292号	H24/03/23	第 296号	
寒河江市	田代	2-21H004	赤沢	H24/03/23	第 292号	H24/03/23	第 296号	
寒河江市	田代	2-21H005	葉ノ木2	H24/03/23	第 292号	H24/03/23	第 296号	
寒河江市	田代	2-21H006	田代5	H24/03/23	第 292号	H24/03/23	第 296号	
寒河江市	幸生	2-21H007	木ノ下2	H24/03/23	第 292号	H24/03/23	第 296号	
寒河江市	幸生	2-21H009	赤田	H24/03/23	第 292号	H24/03/23	第 296号	
寒河江市	幸生	2-21H010	幸生3	H24/03/23	第 292号	H24/03/23	第 296号	
寒河江市	幸生	2-21H011	幸生4	H24/03/23	第 292号	H24/03/23	第 296号	
寒河江市	幸生	2-21H012	笈合2	H24/03/23	第 292号	H24/03/23	第 296号	
寒河江市	八幡町	1-0002	三丁目	H25/03/05	第 159号	H25/03/05	第 160号	
寒河江市	留場	1-2108-1	留場-1	H25/03/05	第 159号			
寒河江市	留場	1-2108-2	留場-2	H25/03/05	第 159号			
寒河江市	留場	1-2108-3	留場-3	H25/03/05	第 159号			
寒河江市	留場	1-2108-4	留場-4	H25/03/05	第 159号	H25/03/05	第 160号	
寒河江市	留場	1-2108-5	留場-5	H25/03/05	第 159号	H25/03/05	第 160号	
寒河江市	留場	1-2108-6	留場-6	H25/03/05	第 159号	H25/03/05	第 160号	
寒河江市	白岩	1-2109-1	楯1-1	H25/03/05	第 159号	H25/03/05	第 160号	
寒河江市	白岩	1-2109-2	楯1-2	H25/03/05	第 159号	H25/03/05	第 160号	
寒河江市	白岩	1-2109-3	楯1-3	H25/03/05	第 159号	H25/03/05	第 160号	
寒河江市	白岩	1-2110	楯2	H25/03/05	第 159号	H25/03/05	第 160号	
寒河江市	白岩	1-2111	楯3	H25/03/05	第 159号	H25/03/05	第 160号	
寒河江市	白岩	1-2113	地福田	H25/03/05	第 159号	H25/03/05	第 160号	
寒河江市	白岩	1-2114	白岩	H25/03/05	第 159号	H25/03/05	第 160号	
寒河江市	慈恩寺	1-2123	慈恩寺1	H25/03/05	第 159号	H25/03/05	第 160号	
寒河江市	八幡町	1-2124	寒河江2	H25/03/05	第 159号	H25/03/05	第 160号	
寒河江市	慈恩寺	1-2125	慈恩寺2	H25/03/05	第 159号	H25/03/05	第 160号	
寒河江市	八幡町、寒河江	1-2127-1	寒河江1-1	H25/03/05	第 159号	H25/03/05	第 160号	
寒河江市	山岸町、寒河江	1-2127-2	寒河江1-2	H25/03/05	第 159号	H25/03/05	第 160号	
寒河江市	白岩	2-2105	七流1	H25/03/05	第 159号	H25/03/05	第 160号	
寒河江市	白岩	2-21H013	七流2	H25/03/05	第 159号	H25/03/05	第 160号	
寒河江市	慈恩寺	2-21H014	鬼越1	H25/03/05	第 159号	H25/03/05	第 160号	
寒河江市	慈恩寺	2-21H015	鬼越2	H25/03/05	第 159号	H25/03/05	第 160号	
寒河江市	白岩	1-2112-1	上野1-1	H27/12/15	第1039号	H27/12/15	第1044号	
寒河江市	白岩	1-2112-2	上野1-2	H27/12/15	第1039号	H27/12/15	第1044号	
寒河江市	白岩	1-2115	坂ノ下	H27/12/15	第1039号	H27/12/15	第1044号	
寒河江市	白岩、慈恩寺	1-2116	陣ヶ峰	H27/12/15	第1039号	H27/12/15	第1044号	
寒河江市	慈恩寺	1-2117-1	田沢1-1	H27/12/15	第1039号	H27/12/15	第1044号	
寒河江市	慈恩寺	1-2117-2	田沢1-2	H27/12/15	第1039号	H27/12/15	第1044号	
寒河江市	慈恩寺	1-2117-3	田沢1-3	H27/12/15	第1039号	H27/12/15	第1044号	
寒河江市	慈恩寺	1-2117-4	田沢1-4	H27/12/15	第1039号	H27/12/15	第1044号	
寒河江市	慈恩寺	1-2117-5	田沢1-5	H27/12/15	第1039号			
寒河江市	慈恩寺	1-2117-6	田沢1-6	H27/12/15	第1039号	H27/12/15	第1044号	
寒河江市	慈恩寺	1-2117-7	田沢1-7	H27/12/15	第1039号	H27/12/15	第1044号	
寒河江市	慈恩寺	1-2117-8	田沢1-8	H27/12/15	第1039号	H27/12/15	第1044号	
寒河江市	谷沢	1-2118	上谷沢	H27/12/15	第1039号	H27/12/15	第1044号	
寒河江市	中郷	1-2119	中郷1	H27/12/15	第1039号	H27/12/15	第1044号	
寒河江市	中郷	1-2120	中郷2	H27/12/15	第1039号	H27/12/15	第1044号	
寒河江市	柴橋	1-2121	金谷	H27/12/15	第1039号	H27/12/15	第1044号	
寒河江市	平塩	1-2122	平塩	H27/12/15	第1039号	H27/12/15	第1044号	
寒河江市	高松、八嶽	1-2126	西覚寺	H27/12/15	第1039号	H27/12/15	第1044号	
寒河江市	宮内	2-2103	西向	H27/12/15	第1039号	H27/12/15	第1044号	
寒河江市	箕輪	2-2106	渡沢	H27/12/15	第1039号	H27/12/15	第1044号	
寒河江市	箕輪	2-2107	夜水田	H27/12/15	第1039号	H27/12/15	第1044号	
寒河江市	松川	2-2108-1	雨池-1	H27/12/15	第1039号	H27/12/15	第1044号	
寒河江市	松川	2-2108-2	雨池-2	H27/12/15	第1039号	H27/12/15	第1044号	
寒河江市	松川	2-2109	松川	H27/12/15	第1039号	H27/12/15	第1044号	寒河江市、大江町
寒河江市	平塩	2-2110	内田	H27/12/15	第1039号	H27/12/15	第1044号	
寒河江市	平塩	2-2111	新町	H27/12/15	第1039号	H27/12/15	第1044号	
寒河江市	日和田	2-2113	日和田	H27/12/15	第1039号	H27/12/15	第1044号	
寒河江市	白岩	2-21H016	上野2	H27/12/15	第1039号	H27/12/15	第1044号	
寒河江市	中郷	2-21H018	中郷3	H27/12/15	第1039号	H27/12/15	第1044号	
寒河江市	白岩	2-21H019	新町1	H27/12/15	第1039号	H27/12/15	第1044号	
寒河江市	松川	2-21H020	松川2	H27/12/15	第1039号	H27/12/15	第1044号	
寒河江市	中郷	2-21H021	中郷4	H27/12/15	第1039号	H27/12/15	第1044号	
寒河江市	柴橋	2-21H022	柴橋1	H27/12/15	第1039号	H27/12/15	第1044号	寒河江市、大江町
寒河江市	白岩	2-21H024	上野3	H27/12/15	第1039号	H27/12/15	第1044号	
上山市	宮脇	1-1228	宮脇1	H18/03/28	第 254号	H18/03/28	第 255号	
上山市	中生居	1-1229	中生居1	H18/03/28	第 254号	H18/03/28	第 255号	
上山市	大門	1-1231	大門1	H18/03/28	第 254号	H18/03/28	第 255号	
上山市	宮脇	2-1218	宮脇2	H18/03/28	第 254号	H18/03/28	第 255号	
上山市	中生居	2-1219	中生居2	H18/03/28	第 254号	H18/03/28	第 255号	
上山市	上生居	2-1220	上生居	H18/03/28	第 254号	H18/03/28	第 255号	
上山市	菖蒲	2-1221	菖蒲1	H18/03/28	第 254号	H18/03/28	第 255号	
上山市	菖蒲	2-1222	菖蒲2	H18/03/28	第 254号	H18/03/28	第 255号	
上山市	大門	2-1223	大門2	H18/03/28	第 254号	H18/03/28	第 255号	
上山市	檀下	1-1203	赤山	H19/04/03	第 347号	H19/04/03	第 355号	
上山市	高松	1-1209-1	竜沢1	H19/04/03	第 347号	H19/04/03	第 355号	
上山市	高松	1-1209-2	竜沢2	H19/04/03	第 347号	H19/04/03	第 355号	

市町村	大字等	箇所番号	箇所名	土砂災害警戒区域		土砂災害特別警戒区域		備考
				告示年月日	告示番号	告示年月日	告示番号	
上山市	川口	1-1210	下河原1	H19/04/03	第 347号	H19/04/03	第 355号	
上山市	高松	1-1224-1	高松1-1	H19/04/03	第 347号	H19/04/03	第 355号	
上山市	高松	1-1224-2	高松1-2	H19/04/03	第 347号	H19/04/03	第 355号	
上山市	仙石	1-1227	仙石	H19/04/03	第 347号	H19/04/03	第 355号	
上山市	榎下	1-1230	榎下1	H19/04/03	第 347号	H19/04/03	第 355号	
上山市	川口	2-1211-1	川口1-1	H19/04/03	第 347号	H19/04/03	第 355号	
上山市	川口	2-1211-2	川口1-2	H19/04/03	第 347号	H19/04/03	第 355号	
上山市	川口	2-1212	下河原2	H19/04/03	第 347号	H19/04/03	第 355号	
上山市	川口	2-1213	川口2	H19/04/03	第 347号	H19/04/03	第 355号	
上山市	高松	2-1216	高松2	H19/04/03	第 347号	H19/04/03	第 355号	
上山市	大門	2-1224	古屋敷	H19/04/03	第 347号	H19/04/03	第 355号	
上山市	榎下	2-1225	榎下2	H19/04/03	第 347号	H19/04/03	第 355号	
上山市	榎下	2-1226	榎下3	H19/04/03	第 347号	H19/04/03	第 355号	
上山市	榎下	2-1227	榎下4	H19/04/03	第 347号	H19/04/03	第 355号	
上山市	榎下	2-1228	柏木	H19/04/03	第 347号	H19/04/03	第 355号	
上山市	小白府	1-1201	中の森1	H21/09/08	第 808号	H21/09/08	第 816号	
上山市	小白府	1-1202	中の森2	H21/09/08	第 808号	H21/09/08	第 816号	
上山市	狸森	1-1204-1	山元-1	H21/09/08	第 808号	H21/09/08	第 816号	
上山市	狸森	1-1204-2	山元-2	H21/09/08	第 808号	H21/09/08	第 816号	
上山市	狸森	1-1205	狸森1	H21/09/08	第 808号	H21/09/08	第 816号	
上山市	狸森	1-1207	岩の下	H21/09/08	第 808号	H21/09/08	第 816号	
上山市	狸森	1-1208	須刈田	H21/09/08	第 808号	H21/09/08	第 816号	
上山市	鶴脛町	1-1212	西山1	H21/09/08	第 808号	H21/09/08	第 816号	
上山市	鶴脛町、北町	1-1214-1	西山2-1	H21/09/08	第 808号	H21/09/08	第 816号	
上山市	鶴脛町、北町	1-1214-2	西山2-2	H21/09/08	第 808号	H21/09/08	第 816号	
上山市	鶴脛町	1-1214-3	西山2-3	H21/09/08	第 808号	H21/09/08	第 816号	
上山市	鶴脛町	1-1214-4	西山2-4	H21/09/08	第 808号	H21/09/08	第 816号	
上山市	鶴脛町	1-1214-5	西山2-5	H21/09/08	第 808号	H21/09/08	第 816号	
上山市	鶴脛町、北町	1-1214-6	西山2-6	H21/09/08	第 808号	H21/09/08	第 816号	
上山市	鶴脛町、北町	1-1214-7	西山2-7	H21/09/08	第 808号	H21/09/08	第 816号	
上山市	鶴脛町	1-1214-8	西山2-8	H21/09/08	第 808号	H21/09/08	第 816号	
上山市	御井戸丁	1-1215	御井戸丁	H21/09/08	第 808号	H21/09/08	第 816号	
上山市	十日町	1-1217-1	下十日町-1	H21/09/08	第 808号	H21/09/08	第 816号	
上山市	十日町、新丁、御井戸丁	1-1217-2	下十日町-2	H21/09/08	第 808号	H21/09/08	第 816号	
上山市	小白府	2-1201	小白府	H21/09/08	第 808号	H21/09/08	第 816号	
上山市	小白府	2-1202	沼田	H21/09/08	第 808号	H21/09/08	第 816号	
上山市	狸森	2-1203	前丸森	H21/09/08	第 808号	H21/09/08	第 816号	
上山市	狸森	2-1204-1	久々取-1	H21/09/08	第 808号	H21/09/08	第 816号	
上山市	狸森	2-1204-2	久々取-2	H21/09/08	第 808号	H21/09/08	第 816号	
上山市	久保手	2-1205	久保手	H21/09/08	第 808号	H21/09/08	第 816号	
上山市	狸森	2-1208	菅1	H21/09/08	第 808号	H21/09/08	第 816号	
上山市	狸森	2-1209	菅2	H21/09/08	第 808号	H21/09/08	第 816号	
上山市	高野	2-1217	高野	H21/09/08	第 808号	H21/09/08	第 816号	
上山市	狸森	2-1229	元屋敷	H21/09/08	第 808号	H21/09/08	第 816号	
上山市	狸森	2-1230	狸森2	H21/09/08	第 808号	H21/09/08	第 816号	
上山市	小穴	1-1226	小穴1	H25/01/18	第 49号	H25/01/18	第 50号	山形市、上山市
上山市	金瓶	2-1206	金瓶	H25/01/18	第 49号	H25/01/18	第 50号	
上山市	小穴	2-12H001	小穴2	H25/01/18	第 49号	H25/01/18	第 50号	
上山市	小倉	1-1206	大森	H25/04/19	第 426号	H25/04/19	第 429号	
上山市	高野	1-12H001	下小屋1	H25/04/19	第 426号	H25/04/19	第 429号	
上山市	金瓶	2-1207	高谷山	H25/04/19	第 426号	H25/04/19	第 429号	
上山市	高野	2-12H002	下小屋2	H25/04/19	第 426号	H25/04/19	第 429号	
上山市	中山	1-1211-1	中山-1	H26/04/30	第 446号	H26/04/30	第 450号	
上山市	新丁	1-1216-1	上新丁-1	H26/04/30	第 446号	H26/04/30	第 450号	
上山市	御井戸丁	1-1216-2	御井戸丁-2	H26/04/30	第 446号	H26/04/30	第 450号	
上山市	新丁	1-1216-3	下新丁	H26/04/30	第 446号	H26/04/30	第 450号	
上山市	元城内	1-1218	元城内	H26/04/30	第 446号	H26/04/30	第 450号	
上山市	十日町、元城内	1-1219-1	上十日町-1	H26/04/30	第 446号	H26/04/30	第 450号	
上山市	十日町、元城内	1-1219-2	上十日町-2	H26/04/30	第 446号	H26/04/30	第 450号	
上山市	沢丁、新湯、元城内	1-1220-1	沢丁-1	H26/04/30	第 446号	H26/04/30	第 450号	
上山市	新湯、松山	1-1221-1	若林-1	H26/04/30	第 446号			
上山市	新湯、松山	1-1221-2	若林-2	H26/04/30	第 446号	H26/04/30	第 450号	
上山市	河崎	1-1222-1	河崎-1	H26/04/30	第 446号	H26/04/30	第 450号	
上山市	河崎	1-1222-2	河崎-2	H26/04/30	第 446号	H26/04/30	第 450号	
上山市	葉山	1-1223-1	葉山-1	H26/04/30	第 446号			
上山市	葉山	1-1223-2	葉山-2	H26/04/30	第 446号	H26/04/30	第 450号	
上山市	葉山	1-1223-3	葉山-3	H26/04/30	第 446号	H26/04/30	第 450号	
上山市	葉山	1-1223-4	葉山-4	H26/04/30	第 446号	H26/04/30	第 450号	
上山市	葉山	1-1223-5	葉山-5	H26/04/30	第 446号	H26/04/30	第 450号	
上山市	石曽根、高松	1-1225	石曽根1	H26/04/30	第 446号	H26/04/30	第 450号	
上山市	永野	1-12H021	浦山	H26/04/30	第 446号	H26/04/30	第 450号	
上山市	川口、石曽根	2-1214	日向	H26/04/30	第 446号	H26/04/30	第 450号	
上山市	狸森	2-12H020	須刈田2	H26/04/30	第 446号	H26/04/30	第 450号	
上山市	鶴脛町	1-1213-1	荒町-1	H26/10/03	第 854号	H26/10/03	第 861号	
上山市	鶴脛町	1-1213-2	荒町-2	H26/10/03	第 854号	H26/10/03	第 861号	
上山市	鶴脛町	1-1213-3	荒町-3	H26/10/03	第 854号	H26/10/03	第 861号	
上山市	鶴脛町	1-1213-4	荒町-4	H26/10/03	第 854号			
上山市	鶴脛町	1-1213-5	荒町-5	H26/10/03	第 854号	H26/10/03	第 861号	
上山市	鶴脛町	1-1213-6	荒町-6	H26/10/03	第 854号	H26/10/03	第 861号	
村山市	白鳥	I-3105-1	千刈-1	H19/04/03	第 349号	H19/04/03	第 357号	
村山市	白鳥	I-3105-2	千刈-2	H19/04/03	第 349号	H19/04/03	第 357号	
村山市	白鳥	I-3105-3	千刈-3	H19/04/03	第 349号	H19/04/03	第 357号	
村山市	岩野	II-3110	上ノ宿	H20/05/02	第 451号	H20/05/02	第 458号	
村山市	岩野	II-3111	大鹿	H20/05/02	第 451号	H20/05/02	第 458号	
村山市	本飯田	1-3104-1	宮沢-1	H21/03/24	第 239号			
村山市	五十沢	2-3106	五十沢1	H21/03/24	第 239号	H21/03/24	第 245号	
村山市	五十沢	2-3107-1	五十沢2-1	H21/03/24	第 239号	H21/03/24	第 245号	
村山市	五十沢	2-3107-2	五十沢2-2	H21/03/24	第 239号	H21/03/24	第 245号	
村山市	たも山	2-3114	中沢	H21/03/24	第 239号	H21/03/24	第 245号	
村山市	山の内	1-3101	下小屋	H22/01/29	第 78号	H22/01/29	第 80号	

市町村	大字等	箇所番号	箇所名	土砂災害警戒区域		土砂災害特別警戒区域		備考
				告示年月日	告示番号	告示年月日	告示番号	
村山市	河島	1-3106	浦	H22/01/29	第 78号	H22/01/29	第 80号	
村山市	河島	1-3107	中条	H22/01/29	第 78号			
村山市	河島	1-3108-1	中条2-1	H22/01/29	第 78号	H22/01/29	第 80号	
村山市	河島	1-3108-2	中条2-2	H22/01/29	第 78号	H22/01/29	第 80号	
村山市	河島	1-3109-1	乙宿-1	H22/01/29	第 78号	H22/01/29	第 80号	
村山市	河島	1-3109-2	乙宿-2	H22/01/29	第 78号	H22/01/29	第 80号	
村山市	山の内	2-3101	大石	H22/01/29	第 78号	H22/01/29	第 80号	
村山市	長善寺	2-3108	本郷1	H22/01/29	第 78号	H22/01/29	第 80号	
村山市	長善寺	2-3109-1	本郷2-1	H22/01/29	第 78号	H22/01/29	第 80号	
村山市	長善寺	2-3109-2	本郷2-2	H22/01/29	第 78号	H22/01/29	第 80号	
村山市	富並	1-3102-1	外宿-1	H22/10/15	第 823号	H22/10/15	第 824号	
村山市	富並	1-3102-2	外宿-2	H22/10/15	第 823号	H22/10/15	第 824号	
村山市	楢岡湯沢	1-3110	湯沢	H22/10/15	第 823号	H22/10/15	第 824号	
村山市	楢岡北楢	1-3111-1	北楢-1	H22/10/15	第 823号	H22/10/15	第 824号	
村山市	楢岡北楢	1-3111-2	北楢-2	H22/10/15	第 823号	H22/10/15	第 824号	
村山市	楢岡馬場	1-3112-1	馬場1-1	H22/10/15	第 823号	H22/10/15	第 824号	
村山市	楢岡馬場	1-3112-2	馬場1-2	H22/10/15	第 823号			
村山市	湯野沢	2-3112-1	天神-1	H22/10/15	第 823号	H22/10/15	第 824号	
村山市	湯野沢	2-3112-2	天神-2	H22/10/15	第 823号	H22/10/15	第 824号	
村山市	楢岡鶴ヶ町	2-3113	鶴ヶ町	H22/10/15	第 823号	H22/10/15	第 824号	
村山市	たも山	2-3115	新山	H22/10/15	第 823号	H22/10/15	第 824号	
村山市	大淀	1-3103-1	大淀-1	H23/10/11	第 845号	H23/10/11	第 846号	
村山市	大淀	1-3103-2	大淀-2	H23/10/11	第 845号	H23/10/11	第 846号	
村山市	大淀	1-3103-3	大淀-3	H23/10/11	第 845号	H23/10/11	第 846号	
村山市	本飯田	1-3104-2	宮沢-2	H23/10/11	第 845号	H23/10/11	第 846号	
村山市	本飯田	1-3104-3	宮沢-3	H23/10/11	第 845号	H23/10/11	第 846号	
村山市	富並	2-3103	富並1	H23/10/11	第 845号			
村山市	富並	2-3105	富並3	H23/10/11	第 845号			
長井市	小出	1-5102-1	小出-1	H19/04/03	第 351号	H19/04/03	第 359号	
長井市	小出	1-5102-2	小出-2	H19/04/03	第 351号	H19/04/03	第 359号	
長井市	小出	1-5102-3	小出-3	H19/04/03	第 351号	H19/04/03	第 359号	
長井市	森	2-5104	森上	H19/04/03	第 351号	H19/04/03	第 359号	
長井市	芦沢	2-5105	芦沢1	H19/04/03	第 351号	H19/04/03	第 359号	
長井市	上伊佐沢	2-5106-1	上伊佐沢-1	H19/04/03	第 351号	H19/04/03	第 359号	
長井市	上伊佐沢	2-5106-2	上伊佐沢-2	H19/04/03	第 351号	H19/04/03	第 359号	
長井市	森	2-5110-1	森入-1	H19/04/03	第 351号	H19/04/03	第 359号	
長井市	森	2-5110-2	森入-2	H19/04/03	第 351号	H19/04/03	第 359号	
長井市	森	2-5111	津島	H19/04/03	第 351号	H19/04/03	第 359号	
長井市	小出	2-5112	金井神	H19/04/03	第 351号	H19/04/03	第 359号	
長井市	小出	2-5114	金井神2	H19/04/03	第 351号	H19/04/03	第 359号	
長井市	上伊佐沢	2-5115	上大石	H19/04/03	第 351号	H19/04/03	第 359号	
長井市	上伊佐沢	2-5116	下大石	H19/04/03	第 351号	H19/04/03	第 359号	
長井市	芦沢	2-5117	芦沢	H19/04/03	第 351号	H19/04/03	第 359号	
長井市	芦沢	2-5118-1	芦沢2-1	H19/04/03	第 351号	H19/04/03	第 359号	
長井市	芦沢	2-5118-2	芦沢2-2	H19/04/03	第 351号	H19/04/03	第 359号	
長井市	芦沢	2-5118-3	芦沢2-3	H19/04/03	第 351号	H19/04/03	第 359号	
長井市	芦沢	2-5119-1	芦沢3-1	H19/04/03	第 351号	H19/04/03	第 359号	
長井市	芦沢	2-5119-2	芦沢3-2	H19/04/03	第 351号	H19/04/03	第 359号	
長井市	平山	2-5109	平山1	H23/02/22	第 117号	H23/02/22	第 118号	
長井市	平山	2-5108	平山	H26/03/25	第 265号	H26/03/25	第 268号	
天童市	北目	1-1303	城山1	H20/05/02	第 450号	H20/05/02	第 457号	
天童市	北目	1-1310	北目4	H20/05/02	第 450号	H20/05/02	第 457号	
天童市	北目	2-10H0001	北目5	H20/05/02	第 450号	H20/05/02	第 457号	
天童市	田麦野	2-1307	田麦野1	H21/09/08	第 809号	H21/09/08	第 817号	
天童市	田麦野	2-1308	田麦野2	H21/09/08	第 809号	H21/09/08	第 817号	
天童市	田麦野	2-1309	田麦野3	H21/09/08	第 809号	H21/09/08	第 817号	
天童市	原町	1-0020-1	八幡山-1	H23/06/24	第 578号	H23/06/24	第 579号	
天童市	原町	1-0020-2	八幡山-2	H23/06/24	第 578号	H23/06/24	第 579号	
天童市	北目	1-1302-1	城山2-1	H23/06/24	第 578号	H23/06/24	第 579号	
天童市	北目	1-1302-2	城山2-2	H23/06/24	第 578号	H23/06/24	第 579号	
天童市	北目	1-1307	北目1	H23/06/24	第 578号	H23/06/24	第 579号	
天童市	北目	1-1308	北目2	H23/06/24	第 578号	H23/06/24	第 579号	
天童市	貫津	2-1301	金毘羅2	H23/06/24	第 578号	H23/06/24	第 579号	
天童市	貫津	2-1302	金毘羅1	H23/06/24	第 578号	H23/06/24	第 579号	
天童市	山元	1-1304	山元	H24/03/27	第 330号	H24/03/27	第 334号	
天童市	天童中	1-1305	天童中	H24/03/27	第 330号	H24/03/27	第 334号	
天童市	天童中	1-1306-1	沼北-1	H24/03/27	第 330号	H24/03/27	第 334号	
天童市	桜町	1-1306-2	沼北-2	H24/03/27	第 330号	H24/03/27	第 334号	
天童市	桜町	1-1306-3	沼北-3	H24/03/27	第 330号	H24/03/27	第 334号	
天童市	小路	1-1309	北目3	H24/03/27	第 330号	H24/03/27	第 334号	
天童市	山元	2-1303	立宿上1	H24/03/27	第 330号	H24/03/27	第 334号	
天童市	山元	2-1304	若松1	H24/03/27	第 330号	H24/03/27	第 334号	
天童市	山元	2-1306	若松3	H24/03/27	第 330号	H24/03/27	第 334号	
天童市	山元	2-1310-1	若松4-1	H24/03/27	第 330号	H24/03/27	第 334号	
天童市	山元	2-1310-2	若松4-2	H24/03/27	第 330号	H24/03/27	第 334号	
天童市	奈良沢	2-1313	干布	H24/03/27	第 330号	H24/03/27	第 334号	
天童市	田麦野	2-13H021	舟木	H26/04/30	第 447号	H26/04/30	第 451号	
天童市	原町	2-13H025	八幡山	H26/04/30	第 447号	H26/04/30	第 451号	
天童市	下荻野戸	2-1114-1	地藏堂-1	H28/04/12	第 437号	H28/04/12	第 440号	山形市、天童市
東根市	泉郷	I-3205	大撫山	H18/03/07	第 172号	H18/03/07	第 173号	
東根市	泉郷	II-3201	入第一	H18/03/07	第 172号	H18/03/07	第 173号	
東根市	泉郷	II-3202	舟木山	H18/03/07	第 172号	H18/03/07	第 173号	
東根市	泉郷	II-3203	上野台	H19/02/23	第 151号	H19/02/23	第 153号	
東根市	猪野沢	I-3215	岩崎	H19/04/03	第 350号	H19/04/03	第 358号	
東根市	猪野沢	II-3206-1	木戸口-1	H19/04/03	第 350号	H19/04/03	第 358号	
東根市	猪野沢	II-3206-2	木戸口-2	H19/04/03	第 350号	H19/04/03	第 358号	
東根市	猪野沢	II-3206-3	木戸口-3	H19/04/03	第 350号	H19/04/03	第 358号	
東根市	関山	1-3209-2	原宿-2	H21/03/24	第 241号	H21/03/24	第 247号	
東根市	関山	1-3211	長坂	H21/03/24	第 241号	H21/03/24	第 247号	
東根市	沼沢	1-3212	七森	H21/03/24	第 241号	H21/03/24	第 247号	

市町村	大字等	箇所番号	箇所名	土砂災害警戒区域		土砂災害特別警戒区域		備考
				告示年月日	告示番号	告示年月日	告示番号	
東根市	沼沢	1-3213	沼沢	H21/03/24	第 241号	H21/03/24	第 247号	
東根市	沼沢	1-3214-1	平-1	H21/03/24	第 241号	H21/03/24	第 247号	
東根市	関山	2-3204	大滝2	H21/03/24	第 241号	H21/03/24	第 247号	
東根市	関山	2-3208	上悪戸	H21/03/24	第 241号	H21/03/24	第 247号	
東根市	本丸	1-3201	本丸	H22/02/26	第 142号			
東根市	本丸	1-3202-1	中ノ目-1	H22/02/26	第 142号			
東根市	本丸	1-3202-2	中ノ目-2	H22/02/26	第 142号	H22/02/26	第 143号	
東根市	本丸	1-3202-3	中ノ目-3	H22/02/26	第 142号	H22/02/26	第 143号	
東根市	泉郷	1-3203	和合向	H22/02/26	第 142号	H22/02/26	第 143号	
東根市	泉郷	1-3204-1	本郷-1	H22/02/26	第 142号	H22/02/26	第 143号	
東根市	泉郷	1-3204-3	本郷-3	H22/02/26	第 142号	H22/02/26	第 143号	
東根市	泉郷	1-3204-4	本郷-4	H22/02/26	第 142号	H22/02/26	第 143号	
東根市	神町	1-3206	大日尊	H22/02/26	第 142号	H22/02/26	第 143号	
東根市	神町	1-3208	若木山西	H22/02/26	第 142号	H22/02/26	第 143号	
東根市	関山	1-3209-1	原宿-1	H22/02/26	第 142号	H22/02/26	第 143号	
東根市	関山	1-3210-1	休石-1	H22/02/26	第 142号	H22/02/26	第 143号	
東根市	関山	1-3210-2	休石-2	H22/02/26	第 142号	H22/02/26	第 143号	
東根市	関山	1-3210-3	休石-3	H22/02/26	第 142号	H22/02/26	第 143号	
東根市	関山	1-3210-4	休石-4	H22/02/26	第 142号	H22/02/26	第 143号	
東根市	関山	2-3205	大滝3	H22/02/26	第 142号	H22/02/26	第 143号	
東根市	関山	2-3207	深沢	H22/02/26	第 142号	H22/02/26	第 143号	
東根市	泉郷	1-3204-2	本郷-2	H28/02/16	第 155号	H28/02/16	第 158号	
東根市	神町	1-3207	若木山東	H28/02/16	第 155号	H28/02/16	第 158号	
東根市	沼沢	1-3214-2	平-2	H28/02/16	第 155号	H28/02/16	第 158号	
尾花沢市	五十沢	1-3308	家ノ浦	H20/05/02	第 452号	H20/05/02	第 459号	
尾花沢市	寺内	1-3301	松の内	H21/03/24	第 240号	H21/03/24	第 246号	
尾花沢市	丹生	1-3303	丹生2	H21/03/24	第 240号	H21/03/24	第 246号	
尾花沢市	丹生	1-3304	丹生3	H21/03/24	第 240号	H21/03/24	第 246号	
尾花沢市	丹生	1-3305	丹生4	H21/03/24	第 240号	H21/03/24	第 246号	
尾花沢市	丹生	2-3303	丹生1	H21/03/24	第 240号	H21/03/24	第 246号	
尾花沢市	銀山新畑	1-3310-1	銀山南部-1	H22/03/09	第 168号	H22/03/09	第 170号	
尾花沢市	銀山新畑	1-3310-2	銀山南部-2	H22/03/09	第 168号	H22/03/09	第 170号	
尾花沢市	銀山新畑	1-3310-3	銀山南部-3	H22/03/09	第 168号	H22/03/09	第 170号	
尾花沢市	銀山新畑	1-3310-4	銀山南部-4	H22/03/09	第 168号	H22/03/09	第 170号	
尾花沢市	銀山新畑	1-3311	銀山北部	H22/03/09	第 168号	H22/03/09	第 170号	
尾花沢市	鶴子	2-3315	紅内	H22/03/09	第 168号	H22/03/09	第 170号	
尾花沢市	牛房野	1-3302-1	牛房野2-1	H23/01/18	第 41号	H23/01/18	第 42号	
尾花沢市	牛房野	1-3302-2	牛房野2-2	H23/01/18	第 41号	H23/01/18	第 42号	
尾花沢市	岩谷沢	1-3306	岩谷沢	H23/01/18	第 41号	H23/01/18	第 42号	
尾花沢市	市野々	1-3307	市野々	H23/01/18	第 41号	H23/01/18	第 42号	
尾花沢市	牛房野	2-3301-1	牛房野1-1	H23/01/18	第 41号	H23/01/18	第 42号	
尾花沢市	牛房野	2-3301-2	牛房野1-2	H23/01/18	第 41号	H23/01/18	第 42号	
尾花沢市	牛房野	2-3302	牛房野2	H23/01/18	第 41号	H23/01/18	第 42号	
尾花沢市	富山	2-3305	矢越	H23/01/18	第 41号	H23/01/18	第 42号	
尾花沢市	畑沢	2-3307	下畑沢1	H23/01/18	第 41号	H23/01/18	第 42号	
尾花沢市	畑沢	2-3308	下畑沢2	H23/01/18	第 41号	H23/01/18	第 42号	
尾花沢市	畑沢	2-3309	下畑沢3	H23/01/18	第 41号	H23/01/18	第 42号	
尾花沢市	畑沢	2-3310	下畑沢4	H23/01/18	第 41号	H23/01/18	第 42号	
尾花沢市	畑沢	2-3311	中畑沢1	H23/01/18	第 41号	H23/01/18	第 42号	
尾花沢市	畑沢	2-3312	中畑沢2	H23/01/18	第 41号	H23/01/18	第 42号	
尾花沢市	畑沢	2-3313	中畑沢3	H23/01/18	第 41号	H23/01/18	第 42号	
尾花沢市	畑沢	2-3314	上畑沢1	H23/01/18	第 41号	H23/01/18	第 42号	
尾花沢市	延沢	1-3309-1	延沢-1	H23/11/01	第 925号	H23/11/01	第 926号	
尾花沢市	延沢	1-3309-2	延沢-2	H23/11/01	第 925号	H23/11/01	第 926号	
尾花沢市	延沢	1-3309-3	延沢-3	H23/11/01	第 925号	H23/11/01	第 926号	
尾花沢市	延沢	1-3309-4	延沢-4	H23/11/01	第 925号	H23/11/01	第 926号	
尾花沢市	細野	2-3306-1	峰岸-1	H23/11/01	第 925号	H23/11/01	第 926号	
尾花沢市	細野	2-3306-2	峰岸-2	H23/11/01	第 925号	H23/11/01	第 926号	
尾花沢市	畑沢	2-3309-2	下畑沢3-2	H23/11/01	第 925号	H23/11/01	第 926号	
尾花沢市	上柳渡戸	2-3316	寺町	H23/11/01	第 925号	H23/11/01	第 926号	
南陽市	赤湯	1-4207-1	赤湯-1	H20/05/02	第 454号	H20/05/02	第 461号	
南陽市	赤湯	1-4207-2	赤湯-2	H20/05/02	第 454号	H20/05/02	第 461号	
南陽市	赤湯	1-4207-3	赤湯-3	H20/05/02	第 454号	H20/05/02	第 461号	
南陽市	赤湯	1-4208	赤湯5	H20/05/02	第 454号	H20/05/02	第 461号	
南陽市	赤湯	1-4209	赤湯7	H20/05/02	第 454号	H20/05/02	第 461号	
南陽市	元中山	2-4207	元中山	H20/05/02	第 454号	H20/05/02	第 461号	
南陽市	新田	2-4212	新田	H20/05/02	第 454号	H20/05/02	第 461号	
南陽市	松沢	2-4216-1	松沢前-1	H20/05/02	第 454号	H20/05/02	第 461号	
南陽市	松沢	2-4216-2	松沢前-2	H20/05/02	第 454号	H20/05/02	第 461号	
南陽市	松沢	2-4216-3	松沢前-3	H20/05/02	第 454号	H20/05/02	第 461号	
南陽市	川樋	2-4224	岩部	H20/05/02	第 454号	H20/05/02	第 461号	
南陽市	赤湯	2-H0001	鳥上坂-1	H20/05/02	第 454号	H20/05/02	第 461号	
南陽市	赤湯	2-H0002	鳥上坂-2	H20/05/02	第 454号	H20/05/02	第 461号	
南陽市	梨郷	1-4205	梨郷巻	H21/09/08	第 814号	H21/09/08	第 822号	
南陽市	竹原	2-4225	竹原1	H21/09/08	第 814号	H21/09/08	第 822号	
南陽市	竹原	2-4226	竹原2	H21/09/08	第 814号	H21/09/08	第 822号	
南陽市	梨郷	2-4227	梨郷下巻一	H21/09/08	第 814号	H21/09/08	第 822号	
南陽市	梨郷	2-4228	梨郷下巻	H21/09/08	第 814号	H21/09/08	第 822号	
南陽市	梨郷	2-4229	梨郷中巻	H21/09/08	第 814号	H21/09/08	第 822号	
南陽市	梨郷	2-4230	梨郷中巻王	H21/09/08	第 814号	H21/09/08	第 822号	
南陽市	梨郷	2-42H003	梨郷中巻2	H21/09/08	第 814号	H21/09/08	第 822号	
南陽市	尾島	1-4204	尾島	H22/03/30	第 310号	H22/03/30	第 313号	
南陽市	宮内	1-4206-1	宮内3-1	H22/03/30	第 310号			
南陽市	宮内	1-4206-2	宮内3-2	H22/03/30	第 310号	H22/03/30	第 313号	
南陽市	池黒	1-4210	池黒2	H22/03/30	第 310号	H22/03/30	第 313号	
南陽市	漆山	1-4211	漆山3	H22/03/30	第 310号	H22/03/30	第 313号	
南陽市	漆山	1-42H001	漆山4	H22/03/30	第 310号	H22/03/30	第 313号	
南陽市	漆山	2-4208	漆山1	H22/03/30	第 310号	H22/03/30	第 313号	
南陽市	池黒	2-4209	池黒1	H22/03/30	第 310号	H22/03/30	第 313号	
南陽市	宮内	2-4210-1	宮内2-1	H22/03/30	第 310号	H22/03/30	第 313号	

市町村	大字等	箇所番号	箇所名	土砂災害警戒区域		土砂災害特別警戒区域		備考
				告示年月日	告示番号	告示年月日	告示番号	
南陽市	宮内	2-4210-2	宮内2-2	H22/03/30	第 310号	H22/03/30	第 313号	
南陽市	宮内	2-4211	宮内5	H22/03/30	第 310号	H22/03/30	第 313号	
南陽市	須苺田	2-4215-1	須苺田-1	H22/03/30	第 310号	H22/03/30	第 313号	
南陽市	須苺田	2-4215-2	須苺田-2	H22/03/30	第 310号	H22/03/30	第 313号	
南陽市	漆山	2-4231	漆山2	H22/03/30	第 310号	H22/03/30	第 313号	
南陽市	漆山	2-42H004	漆山5	H22/03/30	第 310号	H22/03/30	第 313号	
南陽市	田町下	2-42H005	田町下	H22/03/30	第 310号	H22/03/30	第 313号	
南陽市	小滝	1-4201-1	小滝3-1	H23/03/25	第 218号	H23/03/25	第 223号	
南陽市	小滝	1-4201-2	小滝3-2	H23/03/25	第 218号	H23/03/25	第 223号	
南陽市	萩	1-4202	酒町2	H23/03/25	第 218号	H23/03/25	第 223号	
南陽市	太郎	1-4203	太郎2	H23/03/25	第 218号	H23/03/25	第 223号	
南陽市	金山	2-4201	黒在家	H23/03/25	第 218号	H23/03/25	第 223号	
南陽市	金山	2-4202	中北2	H23/03/25	第 218号	H23/03/25	第 223号	
南陽市	萩	2-4203	酒町1	H23/03/25	第 218号	H23/03/25	第 223号	
南陽市	下萩	2-4204	下萩2	H23/03/25	第 218号	H23/03/25	第 223号	
南陽市	金山	2-4206	中北	H23/03/25	第 218号	H23/03/25	第 223号	
南陽市	小滝	2-4213-1	小滝1-1	H23/03/25	第 218号	H23/03/25	第 223号	
南陽市	小滝	2-4213-2	小滝1-2	H23/03/25	第 218号	H23/03/25	第 223号	
南陽市	小滝	2-4214-1	小滝2-1	H23/03/25	第 218号	H23/03/25	第 223号	
南陽市	小滝	2-4214-2	小滝2-2	H23/03/25	第 218号	H23/03/25	第 223号	
南陽市	萩	2-4217-1	萩-1	H23/03/25	第 218号	H23/03/25	第 223号	
南陽市	萩	2-4217-2	萩-2	H23/03/25	第 218号	H23/03/25	第 223号	
南陽市	下萩	2-4218-1	下萩1-1	H23/03/25	第 218号	H23/03/25	第 223号	
南陽市	下萩	2-4218-2	下萩1-2	H23/03/25	第 218号	H23/03/25	第 223号	
南陽市	下萩	2-4219	下萩下1	H23/03/25	第 218号	H23/03/25	第 223号	
南陽市	下萩	2-4220	下萩下2	H23/03/25	第 218号	H23/03/25	第 223号	
南陽市	太郎	2-4221	太郎1	H23/03/25	第 218号	H23/03/25	第 223号	
南陽市	金山	2-4222	金山	H23/03/25	第 218号	H23/03/25	第 223号	
南陽市	萩	2-4223	筋	H23/03/25	第 218号	H23/03/25	第 223号	
南陽市	下萩	2-42H006	下萩3	H23/03/25	第 218号	H23/03/25	第 223号	
南陽市	下萩	2-42H007	下萩4	H23/03/25	第 218号	H23/03/25	第 223号	
南陽市	小滝	2-42H008	小滝4	H23/03/25	第 218号	H23/03/25	第 223号	
南陽市	小滝	2-42H009	小滝5	H23/03/25	第 218号	H23/03/25	第 223号	
南陽市	小滝	2-42H010	小滝6	H23/03/25	第 218号	H23/03/25	第 223号	
南陽市	小滝	2-42H011	小滝7	H23/03/25	第 218号	H23/03/25	第 223号	
南陽市	萩	2-42H015	の場	H27/06/23	第 589号	H27/06/23	第 591号	
南陽市	萩	2-42H016	井戸開	H27/06/23	第 589号	H27/06/23	第 591号	
南陽市	金山	2-42H017	御嶽山-1	H27/06/23	第 589号	H27/06/23	第 591号	
南陽市	金山	2-42H018	御嶽山-2	H27/06/23	第 589号	H27/06/23	第 591号	
南陽市	漆山	1-42H020	新山	H27/09/18	第 792号	H27/09/18	第 793号	
南陽市	元中山	2-42H012	岩部山-2	H27/09/18	第 792号	H27/09/18	第 793号	
南陽市	小岩沢	2-42H013	岩部山-1	H27/09/18	第 792号	H27/09/18	第 793号	
南陽市	小岩沢	2-42H014	岩部山-3	H27/09/18	第 792号	H27/09/18	第 793号	
南陽市	金沢	2-42H019	万平山	H27/09/18	第 792号	H27/09/18	第 793号	
山辺町	北作	2-1406	沢下	H19/02/23	第 150号	H19/02/23	第 152号	
山辺町	築沢	2-1407	道六神	H19/02/23	第 150号	H19/02/23	第 152号	
山辺町	築沢	2-1408	馬道	H19/02/23	第 150号	H19/02/23	第 152号	
山辺町	畑谷	2-1409	西向	H19/02/23	第 150号	H19/02/23	第 152号	
山辺町	山辺	1-0001	上宿	H23/09/30	第 820号	H23/09/30	第 823号	
山辺町	北山	2-1401-1	湯舟1-1	H23/10/28	第 916号	H23/10/28	第 917号	
山辺町	北山	2-1401-2	湯舟1-2	H23/10/28	第 916号	H23/10/28	第 917号	
山辺町	大蕨	2-1402	大蕨1	H23/10/28	第 916号	H23/10/28	第 917号	
山辺町	大蕨	2-1403	相ノ沢	H23/10/28	第 916号	H23/10/28	第 917号	
山辺町	北山	2-14H001	湯舟2	H23/10/28	第 916号	H23/10/28	第 917号	
山辺町	大蕨	2-14H003	大蕨2	H23/10/28	第 916号	H23/10/28	第 917号	
山辺町	根際	2-1404	根際3	H24/08/24	第 848号	H24/08/24	第 851号	
山辺町	根際	2-1405	根際1	H24/08/24	第 848号	H24/08/24	第 851号	
山辺町	根際	2-1410	根際2	H24/08/24	第 848号	H24/08/24	第 851号	
山辺町	要害	2-14H002	要害	H24/08/24	第 848号	H24/08/24	第 851号	
山辺町	北作	2-14H021	大杉向	H26/04/30	第 448号	H26/04/30	第 452号	
山辺町	北作	2-14H023	上芦沢	H26/04/30	第 448号	H26/04/30	第 452号	
山辺町	北作	1-2413	堰口	H28/04/12	第 438号	H28/04/12	第 441号	山辺町、朝日町
山辺町	北作	2-2420-2	上芦沢1-2	H28/04/12	第 438号	H28/04/12	第 441号	山辺町、朝日町
山辺町	北作	2-2421	上芦沢2	H28/04/12	第 438号	H28/04/12	第 441号	山辺町、朝日町
中山町	柳沢	1-1501	ウ下山	H24/10/05	第 965号	H24/10/05	第 966号	
中山町	柳沢	2-1501	柳沢2	H24/10/05	第 965号	H24/10/05	第 966号	
中山町	柳沢	2-1502	柳沢1	H24/10/05	第 965号	H24/10/05	第 966号	
中山町	金沢	2-1503	金沢	H24/10/05	第 965号	H24/10/05	第 966号	
河北町	西里	1-2201-1	両所-1	H20/03/18	第 249号	H20/03/18	第 252号	
河北町	西里	1-2201-2	両所-2	H20/03/18	第 249号	H20/03/18	第 252号	
河北町	西里	1-2201-3	両所-3	H20/03/18	第 249号			
河北町	西里	1-2201-4	両所-4	H20/03/18	第 249号	H20/03/18	第 252号	
河北町	西里	1-2203-1	根際1-1	H20/03/18	第 249号	H20/03/18	第 252号	
河北町	西里	1-2203-2	根際1-2	H20/03/18	第 249号	H20/03/18	第 252号	
河北町	岩木	1-2204	岩木	H20/03/18	第 249号	H20/03/18	第 252号	
河北町	西里	2-15H0001	両所上2	H20/03/18	第 249号	H20/03/18	第 252号	
河北町	西里	2-2201	両所島	H20/03/18	第 249号	H20/03/18	第 252号	
河北町	西里	2-2202	両所上	H20/03/18	第 249号	H20/03/18	第 252号	
河北町	西里	2-2203	根際3	H20/03/18	第 249号	H20/03/18	第 252号	
河北町	西里	2-2204	根際上	H20/03/18	第 249号	H20/03/18	第 252号	
河北町	谷地	2-2205	上沢畑北	H20/03/18	第 249号	H20/03/18	第 252号	
河北町	岩木	2-2206	山口	H20/03/18	第 249号	H20/03/18	第 252号	
河北町	西里	2-2207	根際2	H20/03/18	第 249号	H20/03/18	第 252号	
西川町	沼山	1-2306	沼山 3	H23/03/25	第 215号	H23/03/25	第 220号	
西川町	沼山	1-2307	沼山 2	H23/03/25	第 215号	H23/03/25	第 220号	
西川町	沼山	1-2308-1	沼山1-1	H23/03/25	第 215号	H23/03/25	第 220号	
西川町	沼山	1-2308-2	沼山1-2	H23/03/25	第 215号	H23/03/25	第 220号	
西川町	沼山	1-2308-3	沼山1-3	H23/03/25	第 215号	H23/03/25	第 220号	
西川町	原	1-23H015	原 1	H23/03/25	第 215号	H23/03/25	第 220号	
西川町	入間	2-2303	兵助新田	H23/03/25	第 215号	H23/03/25	第 220号	

市町村	大字等	箇所番号	箇所名	土砂災害警戒区域		土砂災害特別警戒区域		備考
				告示年月日	告示番号	告示年月日	告示番号	
西川町	入間	2-2306	日影	H23/03/25	第 215号	H23/03/25	第 220号	
西川町	沼山	2-2308-1	田代-1	H23/03/25	第 215号	H23/03/25	第 220号	
西川町	沼山	2-2308-2	田代-2	H23/03/25	第 215号	H23/03/25	第 220号	
西川町	大井沢	2-2318	黒淵2	H23/03/25	第 215号	H23/03/25	第 220号	
西川町	大井沢	2-2319	黒淵1	H23/03/25	第 215号	H23/03/25	第 220号	
西川町	大井沢	2-2320	萱野	H23/03/25	第 215号	H23/03/25	第 220号	
西川町	大井沢	2-2321-1	根子-1	H23/03/25	第 215号	H23/03/25	第 220号	
西川町	大井沢	2-2321-2	根子-2	H23/03/25	第 215号	H23/03/25	第 220号	
西川町	大井沢	2-2321-3	根子-3	H23/03/25	第 215号	H23/03/25	第 220号	
西川町	沼山	2-23H002	立目	H23/03/25	第 215号	H23/03/25	第 220号	
西川町	大井沢	2-23H003	上の沢	H23/03/25	第 215号	H23/03/25	第 220号	
西川町	大井沢	2-23H004	中上	H23/03/25	第 215号	H23/03/25	第 220号	
西川町	大井沢	2-23H005	見附	H23/03/25	第 215号	H23/03/25	第 220号	
西川町	原	2-23H016	原2	H23/03/25	第 215号	H23/03/25	第 220号	
西川町	本道寺	1-2301	本道寺	H24/03/23	第 293号	H24/03/23	第 297号	
西川町	吉川	1-2302-1	別当屋敷-1	H24/03/23	第 293号	H24/03/23	第 297号	
西川町	吉川	1-2302-2	別当屋敷-2	H24/03/23	第 293号	H24/03/23	第 297号	
西川町	網取	1-2304-1	網取1-1	H24/03/23	第 293号	H24/03/23	第 297号	
西川町	網取	1-2304-2	網取1-2	H24/03/23	第 293号	H24/03/23	第 297号	
西川町	網取	1-2304-3	網取1-3	H24/03/23	第 293号	H24/03/23	第 297号	
西川町	沼山	1-2305-1	芦沼田1	H24/03/23	第 293号	H24/03/23	第 297号	
西川町	沼山	1-2305-2	芦沼田2	H24/03/23	第 293号	H24/03/23	第 297号	
西川町	沼山	1-2305-3	芦沼田3	H24/03/23	第 293号	H24/03/23	第 297号	
西川町	間沢	1-2309-1	間沢 1-1	H24/03/23	第 293号	H24/03/23	第 297号	
西川町	間沢	1-2309-2	間沢 1-2	H24/03/23	第 293号	H24/03/23	第 297号	
西川町	間沢	1-2310-1	間沢2-1	H24/03/23	第 293号	H24/03/23	第 297号	
西川町	間沢	1-2310-2	間沢2-2	H24/03/23	第 293号	H24/03/23	第 297号	
西川町	睦合	1-2313	睦合4	H24/03/23	第 293号	H24/03/23	第 297号	
西川町	睦合	1-2318	睦合2	H24/03/23	第 293号	H24/03/23	第 297号	
西川町	睦合	1-2319	睦合3	H24/03/23	第 293号	H24/03/23	第 297号	
西川町	睦合	1-23H014	扇田	H24/03/23	第 293号	H24/03/23	第 297号	
西川町	水沢	2-2301-1	金山-1	H24/03/23	第 293号	H24/03/23	第 297号	
西川町	水沢	2-2301-2	金山-2	H24/03/23	第 293号	H24/03/23	第 297号	
西川町	水沢	2-2302	横岫	H24/03/23	第 293号	H24/03/23	第 297号	
西川町	岩根沢	2-2305	水沢座	H24/03/23	第 293号	H24/03/23	第 297号	
西川町	網取	2-2307-1	網取2-1	H24/03/23	第 293号	H24/03/23	第 297号	
西川町	網取	2-2307-2	網取2-2	H24/03/23	第 293号	H24/03/23	第 297号	
西川町	網取	2-2307-3	網取2-3	H24/03/23	第 293号	H24/03/23	第 297号	
西川町	睦合	2-2314	南梅沢1	H24/03/23	第 293号	H24/03/23	第 297号	
西川町	吉川	2-2315	稲沢	H24/03/23	第 293号	H24/03/23	第 297号	
西川町	入間	2-2316	澄又	H24/03/23	第 293号	H24/03/23	第 297号	
西川町	水沢	2-2322	水沢1	H24/03/23	第 293号	H24/03/23	第 297号	
西川町	睦合	2-2324	睦合1	H24/03/23	第 293号	H24/03/23	第 297号	
西川町	網取	2-23H001	網取2-4	H24/03/23	第 293号	H24/03/23	第 297号	
西川町	水沢	2-23H006-01	水沢2-1	H24/03/23	第 293号	H24/03/23	第 297号	
西川町	水沢	2-23H006-02	水沢2-2	H24/03/23	第 293号	H24/03/23	第 297号	
西川町	水沢	2-23H007	水沢3	H24/03/23	第 293号	H24/03/23	第 297号	
西川町	水沢	2-23H008	水沢4	H24/03/23	第 293号	H24/03/23	第 297号	
西川町	吉川	2-23H009	水口1	H24/03/23	第 293号	H24/03/23	第 297号	
西川町	吉川	2-23H010	水口2	H24/03/23	第 293号	H24/03/23	第 297号	
西川町	網取	2-23H011	網取3	H24/03/23	第 293号	H24/03/23	第 297号	
西川町	睦合	2-23H012	南梅沢2	H24/03/23	第 293号	H24/03/23	第 297号	
西川町	睦合	2-23H013	睦合5	H24/03/23	第 293号	H24/03/23	第 297号	
西川町	網取	1-2303-1	沼の平-1	H24/09/21	第 920号			
西川町	網取	1-2303-2	沼の平-2	H24/09/21	第 920号	H24/09/21	第 921号	
西川町	網取	1-2303-3	沼の平-3	H24/09/21	第 920号			
西川町	網取	1-2303-4	沼の平-4	H24/09/21	第 920号	H24/09/21	第 921号	
西川町	海味	1-2311-1	太郎1-1	H24/09/21	第 920号	H24/09/21	第 921号	
西川町	海味	1-2311-2	太郎1-2	H24/09/21	第 920号	H24/09/21	第 921号	
西川町	海味	1-2312	太郎2	H24/09/21	第 920号	H24/09/21	第 921号	
西川町	海味	1-2314	海味1	H24/09/21	第 920号	H24/09/21	第 921号	
西川町	海味	1-2315	海味3	H24/09/21	第 920号	H24/09/21	第 921号	
西川町	海味	1-2316	松の下	H24/09/21	第 920号	H24/09/21	第 921号	
西川町	海味	1-23H020	海味8	H24/09/21	第 920号	H24/09/21	第 921号	
西川町	海味	1-23H024	山岸2	H24/09/21	第 920号	H24/09/21	第 921号	
西川町	海味	2-2309	四ツ谷	H24/09/21	第 920号	H24/09/21	第 921号	
西川町	海味	2-2310	中谷1	H24/09/21	第 920号	H24/09/21	第 921号	
西川町	間沢	2-2311	中谷2	H24/09/21	第 920号	H24/09/21	第 921号	
西川町	海味	2-2312	太郎3	H24/09/21	第 920号	H24/09/21	第 921号	
西川町	海味	2-2313	海味2	H24/09/21	第 920号	H24/09/21	第 921号	
西川町	海味	2-2323	山岸1	H24/09/21	第 920号	H24/09/21	第 921号	
西川町	海味	2-23H017	海味5	H24/09/21	第 920号	H24/09/21	第 921号	
西川町	海味	2-23H018	海味6	H24/09/21	第 920号	H24/09/21	第 921号	
西川町	海味	2-23H019	海味7	H24/09/21	第 920号	H24/09/21	第 921号	
西川町	間沢	2-23H021	間沢3	H24/09/21	第 920号	H24/09/21	第 921号	
西川町	間沢	2-23H022	間沢4	H24/09/21	第 920号	H24/09/21	第 921号	
西川町	間沢	2-23H023	間沢5	H24/09/21	第 920号	H24/09/21	第 921号	
西川町	海味	2-23H025	海味4	H24/09/21	第 920号			
朝日町	古楨	1-2408-1	古楨-1	H19/04/03	第 348号	H19/04/03	第 356号	
朝日町	古楨	1-2408-2	古楨-2	H19/04/03	第 348号	H19/04/03	第 356号	
朝日町	水本	1-2413	堰口	H19/04/03	第 348号	H19/04/03	第 356号	山辺町、朝日町
朝日町	三中	1-2420-1	沢田-1	H19/04/03	第 348号	H19/04/03	第 356号	
朝日町	三中	1-2420-2	沢田-2	H19/04/03	第 348号			
朝日町	三中	1-2420-3	沢田-3	H19/04/03	第 348号	H19/04/03	第 356号	
朝日町	三中	1-2420-4	沢田-4	H19/04/03	第 348号			
朝日町	三中	1-2420-5	御所山-1	H19/04/03	第 348号			
朝日町	三中	1-2420-6	御所山-2	H19/04/03	第 348号	H19/04/03	第 356号	
朝日町	三中	1-2420-7	御所山-3	H19/04/03	第 348号	H19/04/03	第 356号	
朝日町	常盤	1-2423	夏草	H19/04/03	第 348号	H19/04/03	第 356号	
朝日町	松程	1-2426	下道	H19/04/03	第 348号	H19/04/03	第 356号	

市町村	大字等	箇所番号	箇所名	土砂災害警戒区域		土砂災害特別警戒区域		備考
				告示年月日	告示番号	告示年月日	告示番号	
朝日町	大谷	2-2402	秋葉山	H19/04/03	第 348号	H19/04/03	第 356号	
朝日町	玉ノ井丁	2-2403	川通	H19/04/03	第 348号	H19/04/03	第 356号	
朝日町	三中	2-2404-1	木戸口-1	H19/04/03	第 348号	H19/04/03	第 356号	
朝日町	三中	2-2404-2	木戸口-2	H19/04/03	第 348号	H19/04/03	第 356号	
朝日町	常盤	2-2410	イシウ2	H19/04/03	第 348号	H19/04/03	第 356号	
朝日町	水本	2-2420-1	上芦沢1-1	H19/04/03	第 348号	H19/04/03	第 356号	
朝日町	水本	2-2420-2	上芦沢1-2	H19/04/03	第 348号	H19/04/03	第 356号	山辺町、朝日町
朝日町	水本	2-2421	上芦沢2	H19/04/03	第 348号	H19/04/03	第 356号	山辺町、朝日町
朝日町	新宿	2-2426	久保田	H19/04/03	第 348号	H19/04/03	第 356号	
朝日町	三中	1-2403-1	高田1	H20/01/29	第 85号	H20/01/29	第 89号	
朝日町	三中	1-2403-2	高田2	H20/01/29	第 85号	H20/01/29	第 89号	
朝日町	新宿	1-2414-1	新宿1	H20/01/29	第 85号	H20/01/29	第 89号	
朝日町	新宿	1-2414-2	新宿2	H20/01/29	第 85号	H20/01/29	第 89号	
朝日町	新宿	1-2414-3	新宿3	H20/01/29	第 85号	H20/01/29	第 89号	
朝日町	新宿	1-2414-4	新宿4	H20/01/29	第 85号	H20/01/29	第 89号	
朝日町	今平	1-2415	上方	H20/01/29	第 85号	H20/01/29	第 89号	
朝日町	宮宿	1-2416	本町	H20/01/29	第 85号	H20/01/29	第 89号	
朝日町	宮宿	1-2417	西町1	H20/01/29	第 85号	H20/01/29	第 89号	
朝日町	宮宿	1-2418	西町2	H20/01/29	第 85号	H20/01/29	第 89号	
朝日町	三中	1-2421-1	山屋1	H20/01/29	第 85号	H20/01/29	第 89号	
朝日町	三中	1-2421-10	山屋10	H20/01/29	第 85号	H20/01/29	第 89号	
朝日町	三中	1-2421-11	山屋11	H20/01/29	第 85号	H20/01/29	第 89号	
朝日町	三中	1-2421-12	山屋12	H20/01/29	第 85号	H20/01/29	第 89号	
朝日町	三中	1-2421-13	山屋13	H20/01/29	第 85号	H20/01/29	第 89号	
朝日町	三中	1-2421-2	山屋2	H20/01/29	第 85号	H20/01/29	第 89号	
朝日町	三中	1-2421-3	山屋3	H20/01/29	第 85号			
朝日町	三中	1-2421-4	山屋4	H20/01/29	第 85号	H20/01/29	第 89号	
朝日町	三中	1-2421-5	山屋5	H20/01/29	第 85号	H20/01/29	第 89号	
朝日町	三中	1-2421-6	山屋6	H20/01/29	第 85号	H20/01/29	第 89号	
朝日町	三中	1-2421-7	山屋7	H20/01/29	第 85号	H20/01/29	第 89号	
朝日町	三中	1-2421-8	山屋8	H20/01/29	第 85号	H20/01/29	第 89号	
朝日町	三中	1-2421-9	山屋9	H20/01/29	第 85号	H20/01/29	第 89号	
朝日町	三中	1-2422	滑田	H20/01/29	第 85号	H20/01/29	第 89号	
朝日町	常盤	1-2424	イシウ1	H20/01/29	第 85号	H20/01/29	第 89号	
朝日町	常盤	1-2425-1	田中1	H20/01/29	第 85号	H20/01/29	第 89号	
朝日町	常盤	1-2425-2	田中2	H20/01/29	第 85号	H20/01/29	第 89号	
朝日町	大滝	1-2427	南	H20/01/29	第 85号	H20/01/29	第 89号	
朝日町	常盤	2-2411	常盤	H20/01/29	第 85号	H20/01/29	第 89号	
朝日町	常盤	2-2412-1	須ノ瀬1	H20/01/29	第 85号	H20/01/29	第 89号	
朝日町	常盤	2-2412-2	須ノ瀬2	H20/01/29	第 85号	H20/01/29	第 89号	
朝日町	大滝	2-2413-1	大畑1	H20/01/29	第 85号			
朝日町	大滝	2-2413-2	大畑2	H20/01/29	第 85号	H20/01/29	第 89号	
朝日町	大滝	2-2414	大滝1	H20/01/29	第 85号	H20/01/29	第 89号	
朝日町	大滝	2-2415	大滝2	H20/01/29	第 85号	H20/01/29	第 89号	
朝日町	宮宿	2-2416-1	宮宿1	H20/01/29	第 85号	H20/01/29	第 89号	
朝日町	宮宿	2-2416-2	宮宿2	H20/01/29	第 85号	H20/01/29	第 89号	
朝日町	上郷	2-2423	松原	H20/01/29	第 85号	H20/01/29	第 89号	
朝日町	宮宿	2-2427	助ノ巻	H20/01/29	第 85号	H20/01/29	第 89号	
朝日町	大暮山	1-2401	森越	H20/07/01	第 624号	H20/07/01	第 625号	
朝日町	太郎	1-2404	猫石	H20/07/01	第 624号	H20/07/01	第 625号	
朝日町	大船木	1-2405	大船木1	H20/07/01	第 624号	H20/07/01	第 625号	
朝日町	杉山	1-2406-1	杉山1-1	H20/07/01	第 624号	H20/07/01	第 625号	
朝日町	杉山	1-2406-2	杉山1-2	H20/07/01	第 624号	H20/07/01	第 625号	
朝日町	杉山	1-2406-3	杉山1-3	H20/07/01	第 624号	H20/07/01	第 625号	
朝日町	送橋	1-2409-1	和田1-1	H20/07/01	第 624号	H20/07/01	第 625号	
朝日町	送橋	1-2409-2	和田1-2	H20/07/01	第 624号			
朝日町	送橋	1-2409-3	和田1-3	H20/07/01	第 624号	H20/07/01	第 625号	
朝日町	送橋	1-2410	塩平	H20/07/01	第 624号	H20/07/01	第 625号	
朝日町	送橋	1-2411	和田2	H20/07/01	第 624号	H20/07/01	第 625号	
朝日町	下芦沢	1-2412-1	経塚1	H20/07/01	第 624号	H20/07/01	第 625号	
朝日町	下芦沢	1-2412-2	経塚2	H20/07/01	第 624号	H20/07/01	第 625号	
朝日町	上郷	1-2419	下宇津野	H20/07/01	第 624号	H20/07/01	第 625号	
朝日町	大暮山	2-2401-1	大暮山-1	H20/07/01	第 624号	H20/07/01	第 625号	
朝日町	大暮山	2-2401-2	大暮山-2	H20/07/01	第 624号	H20/07/01	第 625号	
朝日町	立木	2-2405-1	日ノ沢-1	H20/07/01	第 624号	H20/07/01	第 625号	
朝日町	立木	2-2405-2	日ノ沢-2	H20/07/01	第 624号	H20/07/01	第 625号	
朝日町	太郎	2-2406-1	曲淵-1	H20/07/01	第 624号	H20/07/01	第 625号	
朝日町	太郎	2-2406-2	曲淵-2	H20/07/01	第 624号	H20/07/01	第 625号	
朝日町	太郎	2-2407	ダンの腰	H20/07/01	第 624号	H20/07/01	第 625号	
朝日町	太郎	2-2408-1	石田淵1-1	H20/07/01	第 624号	H20/07/01	第 625号	
朝日町	太郎	2-2408-2	石田淵1-2	H20/07/01	第 624号	H20/07/01	第 625号	
朝日町	太郎	2-2409-1	寺ノ裏	H20/07/01	第 624号	H20/07/01	第 625号	
朝日町	太郎	2-2409-2	平田	H20/07/01	第 624号	H20/07/01	第 625号	
朝日町	下芦沢	2-2417	宮ノ下	H20/07/01	第 624号	H20/07/01	第 625号	
朝日町	下芦沢	2-2418	上野	H20/07/01	第 624号	H20/07/01	第 625号	
朝日町	水本	2-2419	西山	H20/07/01	第 624号	H20/07/01	第 625号	
朝日町	上郷	2-2422-1	宇津野-1	H20/07/01	第 624号	H20/07/01	第 625号	
朝日町	上郷	2-2422-2	宇津野-2	H20/07/01	第 624号	H20/07/01	第 625号	
朝日町	上郷	2-2422-3	宇津野-3	H20/07/01	第 624号	H20/07/01	第 625号	
朝日町	大船木	2-2424	大船木2	H20/07/01	第 624号	H20/07/01	第 625号	
朝日町	大船木	2-2425	大淀	H20/07/01	第 624号	H20/07/01	第 625号	
朝日町	石須部	1-2402	石須部	H22/01/29	第 79号	H22/01/29	第 81号	
朝日町	和合	1-2407	川前	H22/01/29	第 79号	H22/01/29	第 81号	
朝日町	大滝	2-2413-3	大畑3	H23/04/26	第 405号	H23/04/26	第 406号	
大江町	藤田	1-2503-1	藤田1	H20/01/29	第 86号	H20/01/29	第 90号	
大江町	藤田	1-2503-2	藤田2	H20/01/29	第 86号	H20/01/29	第 90号	
大江町	本郷戊	1-2505	市の沢	H20/01/29	第 86号	H20/01/29	第 90号	
大江町	小清	2-2510	松保	H20/01/29	第 86号	H20/01/29	第 90号	
大江町	顔好甲	2-2524	顔好甲	H20/01/29	第 86号	H20/01/29	第 90号	
大江町	富沢	2-2528	裏山	H20/01/29	第 86号	H20/01/29	第 90号	

市町村	大字等	箇所番号	箇所名	土砂災害警戒区域		土砂災害特別警戒区域		備考
				告示年月日	告示番号	告示年月日	告示番号	
大江町	三郷甲	2-2529	用	H20/01/29	第 86号	H20/01/29	第 90号	
大江町	沢口	1-2501-1	樽水-1	H21/09/08	第 810号	H21/09/08	第 818号	
大江町	沢口	1-2501-2	樽水-2	H21/09/08	第 810号	H21/09/08	第 818号	
大江町	沢口	1-2502	向田	H21/09/08	第 810号	H21/09/08	第 818号	
大江町	沢口	1-25H002	沢口	H21/09/08	第 810号	H21/09/08	第 818号	
大江町	沢口	1-25H003	中沢口2	H21/09/08	第 810号	H21/09/08	第 818号	
大江町	柳川	2-2501	青柳	H21/09/08	第 810号	H21/09/08	第 818号	
大江町	柳川	2-2502	引土	H21/09/08	第 810号	H21/09/08	第 818号	
大江町	柳川	2-2503	長畑	H21/09/08	第 810号	H21/09/08	第 818号	
大江町	柳川	2-2504	七夕畑	H21/09/08	第 810号	H21/09/08	第 818号	
大江町	沢口	2-2505	平畠	H21/09/08	第 810号	H21/09/08	第 818号	
大江町	沢口	2-2506	中沢口	H21/09/08	第 810号	H21/09/08	第 818号	
大江町	沢口	2-2507	滝ノ沢	H21/09/08	第 810号	H21/09/08	第 818号	
大江町	小清	2-2508	小清	H21/09/08	第 810号	H21/09/08	第 818号	
大江町	小清	2-2509	滝ノ上	H21/09/08	第 810号	H21/09/08	第 818号	
大江町	貫見	2-2511	貫見2	H21/09/08	第 810号	H21/09/08	第 818号	
大江町	月布	2-2512	祭田	H21/09/08	第 810号	H21/09/08	第 818号	
大江町	月布	2-2513	高野	H21/09/08	第 810号	H21/09/08	第 818号	
大江町	月布	2-2514	川の上	H21/09/08	第 810号	H21/09/08	第 818号	
大江町	檜山	2-2515	檜山1	H21/09/08	第 810号	H21/09/08	第 818号	
大江町	檜山	2-2516	檜山2	H21/09/08	第 810号	H21/09/08	第 818号	
大江町	檜山	2-2517	檜山3	H21/09/08	第 810号	H21/09/08	第 818号	
大江町	檜山	2-2518	檜山4	H21/09/08	第 810号	H21/09/08	第 818号	
大江町	十八才乙	2-2519	大久保	H21/09/08	第 810号	H21/09/08	第 818号	
大江町	十八才乙	2-2520	大久保乙	H21/09/08	第 810号	H21/09/08	第 818号	
大江町	十八才甲	2-2521	大平	H21/09/08	第 810号	H21/09/08	第 818号	
大江町	小新	2-2523	小新	H21/09/08	第 810号	H21/09/08	第 818号	
大江町	本郷丙	2-2525	上北山	H21/09/08	第 810号	H21/09/08	第 818号	
大江町	貫見	2-2530	貫見1	H21/09/08	第 810号	H21/09/08	第 818号	
大江町	沢口	2-25H004	滝ノ沢2	H21/09/08	第 810号	H21/09/08	第 818号	
大江町	小清	2-25H005	小清2	H21/09/08	第 810号	H21/09/08	第 818号	
大江町	月布	2-25H006	祭田2	H21/09/08	第 810号	H21/09/08	第 818号	
大江町	十八才乙	2-25H007	大久保乙2	H21/09/08	第 810号	H21/09/08	第 818号	
大江町	本郷甲	1-2504	葛沢	H22/07/30	第 660号	H22/07/30	第 662号	
大江町	左沢	1-25H013	左沢裏山	H22/07/30	第 660号	H22/07/30	第 662号	
大江町	左沢	2-2527	台の上	H22/07/30	第 660号	H22/07/30	第 662号	
大江町	左沢	2-25H008	左沢1	H22/07/30	第 660号	H22/07/30	第 662号	
大江町	左沢	2-25H009-01	左沢2-1	H22/07/30	第 660号	H22/07/30	第 662号	
大江町	左沢	2-25H009-02	左沢2-2	H22/07/30	第 660号	H22/07/30	第 662号	
大江町	顔好乙	2-25H010	久保2	H22/07/30	第 660号	H22/07/30	第 662号	
大江町	橋上、顔好甲	2-25H011	久保1	H22/07/30	第 660号	H22/07/30	第 662号	
大江町	橋上	2-25H012	前山	H22/07/30	第 660号	H22/07/30	第 662号	
大江町	左沢	2-2109	松川	H27/12/15	第1043号	H27/12/15	第1045号	寒河江市、大江町
大江町	左沢	2-21H022	柴橋1	H27/12/15	第1043号	H27/12/15	第1045号	寒河江市、大江町
大石田町	大浦	1-3404	大浦	H21/03/24	第 242号			
大石田町	川前	1-3403	川前	H22/03/09	第 169号	H22/03/09	第 171号	
大石田町	大石田	1-3405-1	佐田町-1	H22/03/09	第 169号	H22/03/09	第 171号	
大石田町	大石田	1-3405-2	佐田町-2	H22/03/09	第 169号			
大石田町	大石田	1-3405-3	佐田町-3	H22/03/09	第 169号	H22/03/09	第 171号	
大石田町	次年子	1-3401	小屋	H23/03/25	第 216号	H23/03/25	第 221号	
大石田町	次年子	1-3402	外楯	H23/03/25	第 216号	H23/03/25	第 221号	
大石田町	次年子	2-3401	荒屋敷1	H23/03/25	第 216号	H23/03/25	第 221号	
金山町	上台	1-6205	上台	H22/09/24	第 771号	H22/09/24	第 776号	
金山町	安沢	1-6213-1	安沢-1	H22/09/24	第 771号	H22/09/24	第 776号	
金山町	金山	2-6208	蒲沢2	H22/09/24	第 771号	H22/09/24	第 776号	
金山町	金山	2-6209	蒲沢1	H22/09/24	第 771号	H22/09/24	第 776号	
金山町	上台	2-62H004	上台2	H22/09/24	第 771号	H22/09/24	第 776号	
金山町	安沢	2-62H005	安沢2	H22/09/24	第 771号	H22/09/24	第 776号	
金山町	金山	2-62H006	蒲沢3	H22/09/24	第 771号	H22/09/24	第 776号	
金山町	金山	1-6208-1	荒屋-1	H25/03/12	第 171号	H25/03/12	第 175号	
金山町	有屋	1-6212	入有屋	H25/10/18	第 941号	H25/10/18	第 949号	
金山町	有屋	2-6204	入有屋2	H25/10/18	第 941号	H25/10/18	第 949号	
金山町	有屋	2-6205	下向	H25/10/18	第 941号	H25/10/18	第 949号	
金山町	有屋	2-6206	地境	H25/10/18	第 941号	H25/10/18	第 949号	
金山町	中田	1-6201	外沢	H26/02/28	第 171号	H26/02/28	第 177号	
金山町	飛ノ森	1-6206	飛ノ森	H26/02/28	第 171号	H26/02/28	第 177号	
金山町	金山	1-6209	上河原	H26/02/28	第 171号	H26/02/28	第 177号	
金山町	中田	2-6201-1	上外沢-1	H26/02/28	第 171号	H26/02/28	第 177号	
金山町	中田	2-6201-2	上外沢-2	H26/02/28	第 171号	H26/02/28	第 177号	
金山町	漆野	2-6219	漆野	H26/02/28	第 171号	H26/02/28	第 177号	
金山町	中田	2-62H007	上外沢2	H26/02/28	第 171号	H26/02/28	第 177号	
金山町	漆野	2-62H010	漆野2	H26/02/28	第 171号	H26/02/28	第 177号	
金山町	中田	1-6202	上中田1	H27/07/28	第 653号	H27/07/28	第 655号	
金山町	中田	1-6203	上中田2	H27/07/28	第 653号	H27/07/28	第 655号	
金山町	中田	1-6204-1	下中田-1	H27/07/28	第 653号	H27/07/28	第 655号	
金山町	中田	1-6204-2	下中田-2	H27/07/28	第 653号	H27/07/28	第 655号	
金山町	金山	1-6207	公園地	H27/07/28	第 653号	H27/07/28	第 655号	
金山町	有屋	1-6211	宮1	H27/07/28	第 653号	H27/07/28	第 655号	
金山町	金山	1-62H001	田茂沢2	H27/07/28	第 653号	H27/07/28	第 655号	
金山町	金山	1-62H002	田茂沢3	H27/07/28	第 653号	H27/07/28	第 655号	
金山町	中田	2-6202	杉沢1	H27/07/28	第 653号	H27/07/28	第 655号	
金山町	中田	2-6203	杉沢2	H27/07/28	第 653号	H27/07/28	第 655号	
金山町	金山	2-6210	田茂沢	H27/07/28	第 653号	H27/07/28	第 655号	
金山町	金山	2-6211	焼山1	H27/07/28	第 653号	H27/07/28	第 655号	
金山町	金山	2-6212	焼山2	H27/07/28	第 653号	H27/07/28	第 655号	
金山町	金山	2-6213	内町2	H27/07/28	第 653号	H27/07/28	第 655号	
金山町	金山	2-6214	田屋	H27/07/28	第 653号	H27/07/28	第 655号	
金山町	飛ノ森	2-6215	手代森1	H27/07/28	第 653号	H27/07/28	第 655号	
金山町	飛ノ森	2-6216	手代森2	H27/07/28	第 653号	H27/07/28	第 655号	
金山町	飛ノ森	2-6217	手代森3	H27/07/28	第 653号	H27/07/28	第 655号	

市町村	大字等	箇所番号	箇所名	土砂災害警戒区域		土砂災害特別警戒区域		備考
				告示年月日	告示番号	告示年月日	告示番号	
金山町	山崎	2-6218	山崎	H27/07/28	第 653号	H27/07/28	第 655号	
金山町	金山	2-62H001	田茂沢4	H27/07/28	第 653号	H27/07/28	第 655号	
金山町	金山	2-62H002	入田茂沢1	H27/07/28	第 653号	H27/07/28	第 655号	
金山町	金山	2-62H003	入田茂沢2	H27/07/28	第 653号	H27/07/28	第 655号	
金山町	中田	2-62H008	中中田3	H27/07/28	第 653号	H27/07/28	第 655号	
金山町	中田	2-62H009	杉沢3	H27/07/28	第 653号	H27/07/28	第 655号	
金山町	金山	2-62H011	入田茂沢3	H27/07/28	第 653号	H27/07/28	第 655号	
金山町	安沢	1-6213-2	安沢-2	H28/03/11	第 243号	H28/03/11	第 249号	
最上町	東法田	1-6303-1	大在家1-1	H21/09/08	第 811号	H21/09/08	第 819号	
最上町	東法田	1-6303-2	大在家1-2	H21/09/08	第 811号	H21/09/08	第 819号	
最上町	若宮	2-6304	若宮	H21/09/08	第 811号	H21/09/08	第 819号	
最上町	若宮	2-6305	若宮萱場	H21/09/08	第 811号	H21/09/08	第 819号	
最上町	満澤	1-6306-2	市の沢1-2	H22/09/24	第 772号	H22/09/24	第 777号	
最上町	富澤	1-6308-1	赤倉-1	H22/09/24	第 772号	H22/09/24	第 777号	
最上町	富澤	1-6308-2	赤倉-2	H22/09/24	第 772号	H22/09/24	第 777号	
最上町	富澤	1-6308-3	赤倉-3	H22/09/24	第 772号	H22/09/24	第 777号	
最上町	富澤	1-6309-1	水上-1	H22/09/24	第 772号	H22/09/24	第 777号	
最上町	富澤	1-6309-2	水上-2	H22/09/24	第 772号	H22/09/24	第 777号	
最上町	富澤	1-6309-3	水上-3	H22/09/24	第 772号	H22/09/24	第 777号	
最上町	満澤	1-6311	下満沢1	H22/09/24	第 772号	H22/09/24	第 777号	
最上町	向町	2-6306	下沢原	H22/09/24	第 772号	H22/09/24	第 777号	
最上町	向町	2-6307	上沢原1	H22/09/24	第 772号	H22/09/24	第 777号	
最上町	向町	2-6308	上沢原2	H22/09/24	第 772号	H22/09/24	第 777号	
最上町	月楯	2-6311	月楯萱場	H22/09/24	第 772号	H22/09/24	第 777号	
最上町	満澤	2-6312	細の原	H22/09/24	第 772号	H22/09/24	第 777号	
最上町	満澤	2-6313	下満沢2	H22/09/24	第 772号	H22/09/24	第 777号	
最上町	満澤	2-6314	下満沢3	H22/09/24	第 772号	H22/09/24	第 777号	
最上町	満澤	2-6316	市の沢2	H22/09/24	第 772号	H22/09/24	第 777号	
最上町	本城	2-6319	本城	H22/09/24	第 772号	H22/09/24	第 777号	
最上町	富澤	2-63H001	赤倉2	H22/09/24	第 772号	H22/09/24	第 777号	
最上町	向町	2-63H002	下沢原2	H22/09/24	第 772号	H22/09/24	第 777号	
最上町	志茂	2-6302	横川	H25/03/12	第 172号	H25/03/12	第 176号	
最上町	東法田	2-6303	窓塞	H25/03/12	第 172号	H25/03/12	第 176号	
最上町	本城	2-6309	本城十日町	H25/03/12	第 172号	H25/03/12	第 176号	
最上町	満澤	2-6317-1	上満沢1-1	H25/03/12	第 172号	H25/03/12	第 176号	
最上町	満澤	2-6318	上満沢2	H25/03/12	第 172号	H25/03/12	第 176号	
最上町	満澤	2-6320-1	一割-1	H25/03/12	第 172号	H25/03/12	第 176号	
最上町	満澤	2-6320-2	一割-2	H25/03/12	第 172号	H25/03/12	第 176号	
最上町	黒澤	2-63H003	黒沢2	H25/03/12	第 172号	H25/03/12	第 176号	
最上町	満澤	2-63H005	細の原2	H25/10/18	第 942号	H25/10/18	第 950号	
最上町	富澤	2-63H007	富沢	H25/10/18	第 942号	H25/10/18	第 950号	
最上町	大堀	1-6301-1	湯向-1	H26/02/28	第 172号	H26/02/28	第 178号	
最上町	大堀	1-6301-2	湯向-2	H26/02/28	第 172号	H26/02/28	第 178号	
最上町	大堀	1-6302	瀬見	H26/02/28	第 172号	H26/02/28	第 178号	
最上町	大堀	1-6312	瀬見発電所	H26/02/28	第 172号	H26/02/28	第 178号	
最上町	大堀	2-6301	瀬見1	H26/02/28	第 172号	H26/02/28	第 178号	
最上町	満澤	1-6306-1	市の沢1-1	H28/03/11	第 244号	H28/03/11	第 250号	
舟形町	長沢	1-6408	長沢	H24/01/13	第 43号	H24/01/13	第 47号	
舟形町	舟形	2-6406	西堀2	H24/01/13	第 43号	H24/01/13	第 47号	
舟形町	舟形	2-6407	西堀3	H24/01/13	第 43号	H24/01/13	第 47号	
舟形町	堀内	2-6403	西の又1	H25/03/12	第 173号	H25/03/12	第 177号	
舟形町	堀内	2-6404	西の又2	H25/03/12	第 173号	H25/03/12	第 177号	
舟形町	富田	2-6412-1	折渡1-1	H25/03/12	第 173号	H25/03/12	第 177号	
舟形町	富田	2-6412-2	折渡1-2	H25/03/12	第 173号	H25/03/12	第 177号	
舟形町	富田	2-6412-3	折渡1-3	H25/03/12	第 173号	H25/03/12	第 177号	
舟形町	堀内	2-64H004	西の又3	H25/03/12	第 173号	H25/03/12	第 177号	
舟形町	堀内	2-64H005	西の又4	H25/03/12	第 173号	H25/03/12	第 177号	
舟形町	堀内	2-64H006	西の又5	H25/03/12	第 173号	H25/03/12	第 177号	
舟形町	堀内	2-64H007	西の又6	H25/03/12	第 173号	H25/03/12	第 177号	
舟形町	堀内	2-64H008	西の又7	H25/03/12	第 173号	H25/03/12	第 177号	
舟形町	堀内	2-64H009	西の又8	H25/03/12	第 173号	H25/03/12	第 177号	
舟形町	富田	2-64H010	折渡2	H25/03/12	第 173号	H25/03/12	第 177号	
舟形町	富田	2-64H011	折渡3	H25/03/12	第 173号	H25/03/12	第 177号	
舟形町	舟形	1-6403-1	木友1-1	H25/10/18	第 943号	H25/10/18	第 951号	
舟形町	舟形	1-6403-2	木友1-2	H25/10/18	第 943号	H25/10/18	第 951号	
舟形町	舟形	1-6404-1	木友2-1	H25/10/18	第 943号	H25/10/18	第 951号	
舟形町	舟形	1-6404-2	木友2-2	H25/10/18	第 943号	H25/10/18	第 951号	
舟形町	舟形	2-64H001	木友3	H25/10/18	第 943号	H25/10/18	第 951号	
舟形町	舟形	2-64H012	木友4	H25/10/18	第 943号	H25/10/18	第 951号	
舟形町	舟形	1-6405-1	舟形-1	H26/10/03	第 858号	H26/10/03	第 863号	
舟形町	舟形	1-6405-2	舟形-2	H26/10/03	第 858号	H26/10/03	第 863号	
舟形町	舟形	1-6406	舟形2	H26/10/03	第 858号	H26/10/03	第 863号	
舟形町	舟形	1-6407	一の関	H26/10/03	第 858号	H26/10/03	第 863号	
舟形町	長沢	1-6411	大谷前	H26/10/03	第 858号	H26/10/03	第 863号	
舟形町	長沢	1-6412	大谷前1	H26/10/03	第 858号	H26/10/03	第 863号	
舟形町	舟形	2-6408	一の関1	H26/10/03	第 858号	H26/10/03	第 863号	
舟形町	長沢	2-6411	長尾	H26/10/03	第 858号	H26/10/03	第 863号	
舟形町	長沢	1-6409	内山1	H27/02/13	第 121号	H27/02/13	第 125号	
舟形町	長沢	1-6410-1	平石-1	H27/02/13	第 121号	H27/02/13	第 125号	
舟形町	堀内	2-6401-1	瀬脇-1	H27/02/13	第 121号	H27/02/13	第 125号	
舟形町	堀内	2-6401-2	瀬脇-2	H27/02/13	第 121号	H27/02/13	第 125号	
舟形町	堀内	2-6401-3	瀬脇-3	H27/02/13	第 121号	H27/02/13	第 125号	
舟形町	長沢	2-6409	長沢1	H27/02/13	第 121号	H27/02/13	第 125号	
舟形町	長沢	2-6410	長沢2	H27/02/13	第 121号	H27/02/13	第 125号	
舟形町	長沢	2-64H003	長沢4	H27/02/13	第 121号	H27/02/13	第 125号	
舟形町	長沢	2-64H013	内山2	H27/02/13	第 121号	H27/02/13	第 125号	
舟形町	長者原	1-6401	長者原1	H27/10/16	第 878号	H27/10/16	第 880号	
真室川町	差首鍋	1-6501	高坂	H20/12/16	第1080号	H20/12/16	第1086号	
真室川町	差首鍋	1-6506-1	最上中村-1	H20/12/16	第1080号	H20/12/16	第1086号	
真室川町	差首鍋	1-6506-2	最上中村-2	H20/12/16	第1080号	H20/12/16	第1086号	

市町村	大字等	箇所番号	箇所名	土砂災害警戒区域		土砂災害特別警戒区域		備考
				告示年月日	告示番号	告示年月日	告示番号	
真室川町	差首鍋	2-6504-1	平枝1-1	H20/12/16	第1080号	H20/12/16	第1086号	
真室川町	差首鍋	2-6504-2	平枝1-2	H20/12/16	第1080号	H20/12/16	第1086号	
真室川町	差首鍋	2-6504-3	平枝1-3	H20/12/16	第1080号	H20/12/16	第1086号	
真室川町	差首鍋	2-6505	平枝2	H20/12/16	第1080号	H20/12/16	第1086号	
真室川町	差首鍋	2-6507-1	最上中村2-1	H20/12/16	第1080号	H20/12/16	第1086号	
真室川町	差首鍋	2-6507-2	最上中村2-2	H20/12/16	第1080号	H20/12/16	第1086号	
真室川町	差首鍋	2-6507-3	最上中村2-3	H20/12/16	第1080号	H20/12/16	第1086号	
真室川町	差首鍋	2-6508	最上中村3	H20/12/16	第1080号	H20/12/16	第1086号	
真室川町	大沢	2-6510	谷地	H20/12/16	第1080号	H20/12/16	第1086号	
真室川町	大沢	2-6511	小国	H20/12/16	第1080号	H20/12/16	第1086号	
真室川町	差首鍋	1-6504-1	沼田-1	H21/09/08	第 812号	H21/09/08	第 820号	
真室川町	差首鍋	1-6504-2	沼田-2	H21/09/08	第 812号	H21/09/08	第 820号	
真室川町	差首鍋	1-6505-1	滝ノ上-1	H21/09/08	第 812号	H21/09/08	第 820号	
真室川町	差首鍋	1-6505-2	滝ノ上-2	H21/09/08	第 812号	H21/09/08	第 820号	
真室川町	差首鍋	1-6505-3	滝ノ上-3	H21/09/08	第 812号	H21/09/08	第 820号	
真室川町	差首鍋	1-6505-4	滝ノ上-4	H21/09/08	第 812号	H21/09/08	第 820号	
真室川町	差首鍋	1-6505-5	滝ノ上-5	H21/09/08	第 812号	H21/09/08	第 820号	
真室川町	差首鍋	1-6507-1	長里-1	H21/09/08	第 812号	H21/09/08	第 820号	
真室川町	差首鍋	1-6507-3	長里-3	H21/09/08	第 812号	H21/09/08	第 820号	
真室川町	差首鍋	1-6502-1	大池1-1	H22/09/24	第 773号	H22/09/24	第 778号	
真室川町	差首鍋	1-6502-2	大池1-2	H22/09/24	第 773号	H22/09/24	第 778号	
真室川町	内町	1-6508-1	内町-1	H22/09/24	第 773号	H22/09/24	第 778号	
真室川町	内町	1-6508-2	内町-2	H22/09/24	第 773号	H22/09/24	第 778号	
真室川町	内町	1-6508-3	内町-3	H22/09/24	第 773号	H22/09/24	第 778号	
真室川町	大沢	2-6512-1	以上沢1-1	H22/09/24	第 773号	H22/09/24	第 778号	
真室川町	大沢	2-6512-2	以上沢1-2	H22/09/24	第 773号	H22/09/24	第 778号	
真室川町	大沢	2-6512-3	以上沢1-3	H22/09/24	第 773号	H22/09/24	第 778号	
真室川町	川ノ内	2-6551	高沢	H22/09/24	第 773号	H22/09/24	第 778号	
真室川町	大沢	3-65H001	以上沢3	H22/09/24	第 773号	H22/09/24	第 778号	
真室川町	平岡	1-6516	平岡1	H24/01/13	第 44号	H24/01/13	第 48号	
真室川町	釜淵	1-6518	釜淵2	H24/01/13	第 44号	H24/01/13	第 48号	
真室川町	釜淵	1-6519-1	釜淵3-1	H24/01/13	第 44号	H24/01/13	第 48号	
真室川町	釜淵	1-6520	八敷代1	H24/01/13	第 44号	H24/01/13	第 48号	
真室川町	釜淵	1-6521-1	八敷代3-1	H24/01/13	第 44号	H24/01/13	第 48号	
真室川町	釜淵	1-6521-2	八敷代3-2	H24/01/13	第 44号	H24/01/13	第 48号	
真室川町	平岡	1-6526	平岡2	H24/01/13	第 44号	H24/01/13	第 48号	
真室川町	及位	1-6532	中の股1	H24/01/13	第 44号	H24/01/13	第 48号	
真室川町	及位	1-6533	中の股2	H24/01/13	第 44号	H24/01/13	第 48号	
真室川町	平岡	1-6535-1	宮町1-1	H24/01/13	第 44号	H24/01/13	第 48号	
真室川町	平岡	1-6535-2	宮町1-2	H24/01/13	第 44号	H24/01/13	第 48号	
真室川町	平岡	1-6536	宮町2	H24/01/13	第 44号	H24/01/13	第 48号	
真室川町	新町	1-6537	宮町3	H24/01/13	第 44号	H24/01/13	第 48号	
真室川町	釜淵	2-6538-1	釜淵6-1	H24/01/13	第 44号	H24/01/13	第 48号	
真室川町	釜淵	2-6538-2	釜淵6-2	H24/01/13	第 44号	H24/01/13	第 48号	
真室川町	釜淵	2-6539	釜淵7	H24/01/13	第 44号	H24/01/13	第 48号	
真室川町	及位	2-6546	塩根川	H24/01/13	第 44号	H24/01/13	第 48号	
真室川町	及位	2-6547	赤倉1	H24/01/13	第 44号	H24/01/13	第 48号	
真室川町	及位	2-6548	赤倉2	H24/01/13	第 44号	H24/01/13	第 48号	
真室川町	及位	2-6550	赤倉4	H24/01/13	第 44号	H24/01/13	第 48号	
真室川町	平岡	2-6553	平岡3	H24/01/13	第 44号	H24/01/13	第 48号	
真室川町	平岡	2-6562	宮町4	H24/01/13	第 44号	H24/01/13	第 48号	
真室川町	及位	2-65H002	塩根川2	H24/01/13	第 44号	H24/01/13	第 48号	
真室川町	及位	2-65H003	赤倉5	H24/01/13	第 44号	H24/01/13	第 48号	
真室川町	釜淵	2-65H005	釜淵9	H24/01/13	第 44号	H24/01/13	第 48号	
真室川町	大沢	1-6514-1	下小又-1	H25/03/12	第 174号	H25/03/12	第 178号	
真室川町	大沢	1-6514-2	下小又-2	H25/03/12	第 174号	H25/03/12	第 178号	
真室川町	大沢	1-6514-3	下小又-3	H25/03/12	第 174号	H25/03/12	第 178号	
真室川町	釜淵	1-6517-1	釜淵-1	H25/03/12	第 174号	H25/03/12	第 178号	
真室川町	釜淵	1-6517-2	釜淵-2	H25/03/12	第 174号	H25/03/12	第 178号	
真室川町	釜淵	1-6519-2	釜淵3-2	H25/03/12	第 174号	H25/03/12	第 178号	
真室川町	釜淵	1-6519-3	釜淵3-3	H25/03/12	第 174号	H25/03/12	第 178号	
真室川町	及位	1-6528	新及位1	H25/03/12	第 174号	H25/03/12	第 178号	
真室川町	及位	1-6529	新及位2	H25/03/12	第 174号	H25/03/12	第 178号	
真室川町	及位	1-6530	新及位	H25/03/12	第 174号	H25/03/12	第 178号	
真室川町	及位	1-6531-1	新及位4-1	H25/03/12	第 174号	H25/03/12	第 178号	
真室川町	及位	1-6531-2	新及位4-2	H25/03/12	第 174号	H25/03/12	第 178号	
真室川町	大沢	2-6509	菓子1	H25/03/12	第 174号	H25/03/12	第 178号	
真室川町	大沢	2-6521	下小又2	H25/03/12	第 174号	H25/03/12	第 178号	
真室川町	大沢	2-6522	下小又3	H25/03/12	第 174号	H25/03/12	第 178号	
真室川町	大沢	2-6523-1	下小又4-1	H25/03/12	第 174号	H25/03/12	第 178号	
真室川町	大沢	2-6523-2	下小又4-2	H25/03/12	第 174号	H25/03/12	第 178号	
真室川町	大沢	2-6524	下小又5	H25/03/12	第 174号	H25/03/12	第 178号	
真室川町	大沢	2-6525	下小又6	H25/03/12	第 174号	H25/03/12	第 178号	
真室川町	大沢	2-6526	小又1	H25/03/12	第 174号	H25/03/12	第 178号	
真室川町	大沢	2-6527-1	小又2-1	H25/03/12	第 174号	H25/03/12	第 178号	
真室川町	大沢	2-6528	上小又	H25/03/12	第 174号	H25/03/12	第 178号	
真室川町	川ノ内	2-6529	三滝1	H25/03/12	第 174号	H25/03/12	第 178号	
真室川町	川ノ内	2-6530	三滝2	H25/03/12	第 174号	H25/03/12	第 178号	
真室川町	川ノ内	2-6532	三滝4	H25/03/12	第 174号	H25/03/12	第 178号	
真室川町	川ノ内	2-6533-1	三滝5-1	H25/03/12	第 174号	H25/03/12	第 178号	
真室川町	川ノ内	2-6533-2	三滝5-2	H25/03/12	第 174号	H25/03/12	第 178号	
真室川町	川ノ内	2-6534	三滝7	H25/03/12	第 174号	H25/03/12	第 178号	
真室川町	川ノ内	2-6535	三滝8	H25/03/12	第 174号	H25/03/12	第 178号	
真室川町	釜淵	2-6536	釜淵4	H25/03/12	第 174号	H25/03/12	第 178号	
真室川町	大沢	2-6556	菓子2	H25/03/12	第 174号	H25/03/12	第 178号	
真室川町	大沢	2-6557	西郡	H25/03/12	第 174号	H25/03/12	第 178号	
真室川町	川ノ内	2-6559	三滝6	H25/03/12	第 174号	H25/03/12	第 178号	
真室川町	釜淵	2-65H004	釜淵8	H25/03/12	第 174号	H25/03/12	第 178号	
真室川町	大沢	2-65H006	小又3	H25/03/12	第 174号	H25/03/12	第 178号	
真室川町	川ノ内	2-65H007-2	三滝9-2	H25/03/12	第 174号	H25/03/12	第 178号	

市町村	大字等	箇所番号	箇所名	土砂災害警戒区域		土砂災害特別警戒区域		備考
				告示年月日	告示番号	告示年月日	告示番号	
真室川町	川ノ内	2-65H008-1	三滝10-1	H25/03/12	第174号	H25/03/12	第178号	
真室川町	川ノ内	2-65H009	三滝11	H25/03/12	第174号	H25/03/12	第178号	
真室川町	大沢	2-65H012	田郎1	H25/03/12	第174号			
真室川町	大沢	2-65H013	田郎2	H25/03/12	第174号	H25/03/12	第178号	
真室川町	大沢	2-65H014	田郎3	H25/03/12	第174号	H25/03/12	第178号	
真室川町	大沢	2-65H015	田郎4	H25/03/12	第174号	H25/03/12	第178号	
真室川町	大沢	2-65H016	田郎5	H25/03/12	第174号	H25/03/12	第178号	
真室川町	大沢	2-65H017	田郎6	H25/03/12	第174号	H25/03/12	第178号	
真室川町	及位	2-65H019	新及位5	H25/03/12	第174号	H25/03/12	第178号	
真室川町	川ノ内	2-65H020	三滝12	H25/03/12	第174号	H25/03/12	第178号	
真室川町	川ノ内	2-65H021	三滝13	H25/03/12	第174号	H25/03/12	第178号	
真室川町	木ノ下	1-6510	最上宮沢1	H25/10/18	第944号	H25/10/18	第952号	
真室川町	木ノ下	1-6511	蓮花城	H25/10/18	第944号	H25/10/18	第952号	
真室川町	木ノ下	1-6512	最上宮沢2	H25/10/18	第944号	H25/10/18	第952号	
真室川町	大沢	1-6513	野崎4	H25/10/18	第944号			
真室川町	木ノ下	1-6534	最上宮沢3	H25/10/18	第944号	H25/10/18	第952号	
真室川町	大沢	2-6515	野崎2	H25/10/18	第944号	H25/10/18	第952号	
真室川町	大沢	2-6516	野崎3	H25/10/18	第944号	H25/10/18	第952号	
真室川町	木ノ下	2-6552	木ノ下	H25/10/18	第944号			
真室川町	大沢	2-6558-1	野崎1-1	H25/10/18	第944号	H25/10/18	第952号	
真室川町	大沢	2-6558-2	野崎1-2	H25/10/18	第944号			
真室川町	大沢	2-6558-3	野崎1-3	H25/10/18	第944号			
真室川町	大沢	1-6509	砂子沢	H26/02/28	第173号	H26/02/28	第179号	
真室川町	及位	1-6527	最上田代	H26/02/28	第173号	H26/02/28	第179号	
真室川町	及位	2-6542	鏡沢2	H26/02/28	第173号	H26/02/28	第179号	
真室川町	及位	2-6544	虹川原1	H26/02/28	第173号	H26/02/28	第179号	
真室川町	及位	2-6545	虹川原2	H26/02/28	第173号	H26/02/28	第179号	
真室川町	及位	2-6560	鏡沢1	H26/02/28	第173号	H26/02/28	第179号	
真室川町	大沢	2-65H001-1	砂子沢2-1	H26/02/28	第173号	H26/02/28	第179号	
真室川町	大滝	1-6522-1	大滝-1	H27/02/13	第122号	H27/02/13	第126号	
真室川町	大滝	1-6522-2	大滝-2	H27/02/13	第122号	H27/02/13	第126号	
真室川町	大滝	1-6523	大滝2	H27/02/13	第122号			
真室川町	大滝	1-6524	大滝3	H27/02/13	第122号	H27/02/13	第126号	
真室川町	大滝	1-6525	大滝4	H27/02/13	第122号	H27/02/13	第126号	
真室川町	差首鍋	2-6501	高坂向1	H27/02/13	第122号	H27/02/13	第126号	
真室川町	差首鍋	2-6502-1	高坂向2-1	H27/02/13	第122号	H27/02/13	第126号	
真室川町	差首鍋	2-6502-2	高坂向2-2	H27/02/13	第122号	H27/02/13	第126号	
真室川町	差首鍋	2-6503	高坂向3	H27/02/13	第122号			
真室川町	差首鍋	2-6506	西川	H27/02/13	第122号	H27/02/13	第126号	
真室川町	大沢	2-6514	滝ノ沢	H27/02/13	第122号	H27/02/13	第126号	
真室川町	大沢	2-6517	名子1	H27/02/13	第122号	H27/02/13	第126号	
真室川町	大沢	2-6518	名子2	H27/02/13	第122号	H27/02/13	第126号	
真室川町	大沢	2-6519-1	内ノ沢-1	H27/02/13	第122号	H27/02/13	第126号	
真室川町	大沢	2-6519-2	内ノ沢-2	H27/02/13	第122号	H27/02/13	第126号	
真室川町	大沢	2-6519-3	内ノ沢-3	H27/02/13	第122号	H27/02/13	第126号	
真室川町	大沢	2-6520	小向	H27/02/13	第122号	H27/02/13	第126号	
真室川町	大滝	2-6540	大滝5	H27/02/13	第122号	H27/02/13	第126号	
真室川町	川ノ内	2-6555	栗谷沢	H27/02/13	第122号			
真室川町	川ノ内	2-6561-1	関沢-1	H27/02/13	第122号	H27/02/13	第126号	
真室川町	川ノ内	2-6561-2	関沢-2	H27/02/13	第122号	H27/02/13	第126号	
真室川町	差首鍋	2-65H010-1	谷地ノ沢1-1	H27/11/27	第987号	H27/11/27	第989号	
真室川町	差首鍋	2-65H010-2	谷地ノ沢1-2	H27/11/27	第987号	H27/11/27	第989号	
真室川町	差首鍋	2-65H022	谷地ノ沢3	H27/11/27	第987号	H27/11/27	第989号	
真室川町	差首鍋	1-6503	大池2	H28/03/11	第245号	H28/03/11	第251号	
真室川町	差首鍋	1-6507-2	長里-2	H28/03/11	第245号	H28/03/11	第251号	
大蔵村	南山	1-6603-1	肘折発電所-1	H26/10/03	第859号	H26/10/03	第864号	
大蔵村	南山	1-6607-1	肘折2-1	H26/10/03	第859号	H26/10/03	第864号	
大蔵村	南山	1-6609-1	川向2-1	H26/10/03	第859号	H26/10/03	第864号	
大蔵村	南山	1-6609-2	川向2-2	H26/10/03	第859号	H26/10/03	第864号	
大蔵村	南山	1-6610-1	肘折1-1	H26/10/03	第859号	H26/10/03	第864号	
大蔵村	南山	2-6614-1	肘折3-1	H26/10/03	第859号	H26/10/03	第864号	
大蔵村	南山	2-6614-2	肘折3-2	H26/10/03	第859号	H26/10/03	第864号	
大蔵村	南山	2-66H004	肘折4	H26/10/03	第859号	H26/10/03	第864号	
大蔵村	南山	2-66H005	肘折5	H26/10/03	第859号	H26/10/03	第864号	
大蔵村	南山	2-66H006	肘折6	H26/10/03	第859号	H26/10/03	第864号	
大蔵村	清水	1-6601	清水1	H27/02/13	第123号	H27/02/13	第127号	
大蔵村	清水	1-6611-1	ウド山-1	H27/02/13	第123号	H27/02/13	第127号	
大蔵村	清水	1-6611-2	ウド山-2	H27/02/13	第123号	H27/02/13	第127号	
大蔵村	清水	2-6601-1	稲沢2-1	H27/02/13	第123号	H27/02/13	第127号	
大蔵村	清水	2-6601-2	稲沢2-2	H27/02/13	第123号	H27/02/13	第127号	
大蔵村	清水	2-6601-3	稲沢2-3	H27/02/13	第123号	H27/02/13	第127号	
大蔵村	清水	2-6601-4	稲沢2-4	H27/02/13	第123号	H27/02/13	第127号	
大蔵村	清水	2-6601-5	稲沢2-5	H27/02/13	第123号	H27/02/13	第127号	
大蔵村	清水	2-6604	熊高1	H27/02/13	第123号	H27/02/13	第127号	
大蔵村	清水	2-6605	熊高2	H27/02/13	第123号	H27/02/13	第127号	
大蔵村	南山	2-6610-1	柳淵-1	H27/02/13	第123号	H27/02/13	第127号	
大蔵村	南山	2-6610-2	柳淵-2	H27/02/13	第123号	H27/02/13	第127号	
大蔵村	清水	2-6615-1	稲沢1-1	H27/02/13	第123号	H27/02/13	第127号	
大蔵村	清水	2-6615-2	稲沢1-2	H27/02/13	第123号	H27/02/13	第127号	
大蔵村	赤松	1-6604	赤松	H27/11/27	第988号	H27/11/27	第990号	
大蔵村	南山	1-6605-1	塩-1-1	H27/11/27	第988号	H27/11/27	第990号	
大蔵村	南山	1-6605-2	塩-1-2	H27/11/27	第988号	H27/11/27	第990号	
大蔵村	南山	1-6606	沼ノ台	H27/11/27	第988号	H27/11/27	第990号	
大蔵村	清水	2-6602	白須賀	H27/11/27	第988号	H27/11/27	第990号	
大蔵村	南山	2-6606	日陰倉	H27/11/27	第988号	H27/11/27	第990号	
大蔵村	赤松	2-6607	升玉1	H27/11/27	第988号	H27/11/27	第990号	
大蔵村	赤松	2-6608	升玉2	H27/11/27	第988号	H27/11/27	第990号	
大蔵村	南山	2-6609	中野	H27/11/27	第988号	H27/11/27	第990号	
大蔵村	南山	2-6611	金山1	H27/11/27	第988号	H27/11/27	第990号	
大蔵村	南山	2-6612	金山2	H27/11/27	第988号	H27/11/27	第990号	

市町村	大字等	箇所番号	箇所名	土砂災害警戒区域		土砂災害特別警戒区域		備考
				告示年月日	告示番号	告示年月日	告示番号	
大蔵村	南山	2-6613-1	金山3-1	H27/11/27	第 988号	H27/11/27	第 990号	
大蔵村	南山	2-6613-2	金山3-2	H27/11/27	第 988号	H27/11/27	第 990号	
大蔵村	南山	2-6616	小松倉	H27/11/27	第 988号	H27/11/27	第 990号	
鮭川村	中渡	1-6704	温泉	H19/03/13	第 219号	H19/03/13	第 221号	
鮭川村	曲川	2-6708	岡田1	H19/03/13	第 219号	H19/03/13	第 221号	
鮭川村	曲川	2-6709	岡田2	H19/03/13	第 219号	H19/03/13	第 221号	
鮭川村	曲川	2-6710	岡田3	H19/03/13	第 219号	H19/03/13	第 221号	
鮭川村	曲川	2-6711	川崎1	H19/03/13	第 219号	H19/03/13	第 221号	
鮭川村	曲川	2-6712	川崎2	H19/03/13	第 219号	H19/03/13	第 221号	
鮭川村	曲川	1-6701-1	田の沢-1	H19/08/28	第 823号	H19/08/28	第 824号	
鮭川村	曲川	1-6701-2	田の沢-2	H19/08/28	第 823号	H19/08/28	第 824号	
鮭川村	曲川	1-6702	芦沢1	H19/08/28	第 823号	H19/08/28	第 824号	
鮭川村	曲川	1-6703-1	本村1-1	H19/08/28	第 823号	H19/08/28	第 824号	
鮭川村	曲川	1-6703-2	本村1-2	H19/08/28	第 823号			
鮭川村	石名坂	1-6707	石名坂	H19/08/28	第 823号	H19/08/28	第 824号	
鮭川村	曲川	2-6701-1	大芦沢1-1	H19/08/28	第 823号	H19/08/28	第 824号	
鮭川村	曲川	2-6701-2	大芦沢1-2	H19/08/28	第 823号	H19/08/28	第 824号	
鮭川村	曲川	2-6702	大芦沢2	H19/08/28	第 823号	H19/08/28	第 824号	
鮭川村	曲川	2-6703	大芦沢3	H19/08/28	第 823号	H19/08/28	第 824号	
鮭川村	曲川	2-6704	田の沢2	H19/08/28	第 823号	H19/08/28	第 824号	
鮭川村	曲川	2-6705	芦沢2	H19/08/28	第 823号	H19/08/28	第 824号	
鮭川村	曲川	2-6706	芦沢3	H19/08/28	第 823号	H19/08/28	第 824号	
鮭川村	曲川	2-6707-1	丸森-1	H19/08/28	第 823号	H19/08/28	第 824号	
鮭川村	曲川	2-6707-2	丸森-2	H19/08/28	第 823号	H19/08/28	第 824号	
鮭川村	曲川	2-6713	本村2	H19/08/28	第 823号	H19/08/28	第 824号	
鮭川村	曲川	2-6714	本村3	H19/08/28	第 823号	H19/08/28	第 824号	
鮭川村	京塚	2-6716	京塚	H19/08/28	第 823号	H19/08/28	第 824号	
鮭川村	川口	2-6720	上絵馬河	H19/08/28	第 823号			
鮭川村	川口	2-6721-1	下絵馬河1-1	H19/08/28	第 823号	H19/08/28	第 824号	
鮭川村	川口	2-6721-2	下絵馬河1-2	H19/08/28	第 823号	H19/08/28	第 824号	
鮭川村	川口	2-6722	下絵馬河2	H19/08/28	第 823号	H19/08/28	第 824号	
鮭川村	川口	2-6723	下絵馬河3	H19/08/28	第 823号	H19/08/28	第 824号	
鮭川村	川口	2-6724	泉川1	H19/08/28	第 823号	H19/08/28	第 824号	
鮭川村	川口	2-6725-1	泉川2-1	H19/08/28	第 823号	H19/08/28	第 824号	
鮭川村	川口	2-6725-2	泉川2-2	H19/08/28	第 823号			
鮭川村	川口	1-6709-2	川口-2	H20/12/16	第1081号	H20/12/16	第1087号	
鮭川村	川口	1-6709-3	川口-3	H20/12/16	第1081号	H20/12/16	第1087号	
鮭川村	川口	1-6709-4	川口-4	H20/12/16	第1081号	H20/12/16	第1087号	
鮭川村	中渡	1-6706	新洲	H22/09/24	第 774号	H22/09/24	第 779号	
鮭川村	佐渡	2-6717	日下	H22/09/24	第 774号	H22/09/24	第 779号	
鮭川村	京塚	1-6710-1	上牛潜-1	H26/02/28	第 175号	H26/02/28	第 180号	
鮭川村	京塚	1-6710-2	上牛潜-2	H26/02/28	第 175号	H26/02/28	第 180号	
鮭川村	京塚	1-6710-3	上牛潜-3	H26/02/28	第 175号	H26/02/28	第 180号	
鮭川村	京塚	2-6718-1	下牛潜-1	H26/02/28	第 175号	H26/02/28	第 180号	
鮭川村	京塚	2-6718-2	下牛潜-2	H26/02/28	第 175号	H26/02/28	第 180号	
鮭川村	京塚	2-6719	上牛潜2	H26/02/28	第 175号	H26/02/28	第 180号	
鮭川村	中渡	1-6705	清水田	H28/03/11	第 246号	H28/03/11	第 252号	
鮭川村	京塚	1-6708	新道	H28/03/11	第 246号	H28/03/11	第 252号	
鮭川村	川口	1-6709-1	川口-1	H28/03/11	第 246号	H28/03/11	第 252号	
戸沢村	古口	1-6801	古口	H20/12/16	第1082号	H20/12/16	第1088号	
戸沢村	古口	1-6802	土湯	H20/12/16	第1082号	H20/12/16	第1088号	
戸沢村	角川	1-6804	本郷	H20/12/16	第1082号	H20/12/16	第1088号	
戸沢村	角川	1-6805-1	上本郷1-1	H20/12/16	第1082号	H20/12/16	第1088号	
戸沢村	角川	1-6805-2	上本郷1-2	H20/12/16	第1082号	H20/12/16	第1088号	
戸沢村	神田	1-6808-1	杉沢-1	H20/12/16	第1082号	H20/12/16	第1088号	
戸沢村	神田	1-6808-2	杉沢-2	H20/12/16	第1082号	H20/12/16	第1088号	
戸沢村	古口	1-6809-1	板敷-1	H20/12/16	第1082号	H20/12/16	第1088号	
戸沢村	古口	1-6809-2	板敷-2	H20/12/16	第1082号	H20/12/16	第1088号	
戸沢村	角川	2-6809	沢内2	H20/12/16	第1082号	H20/12/16	第1088号	
戸沢村	角川	2-6810	沢内1	H20/12/16	第1082号	H20/12/16	第1088号	
戸沢村	角川	2-6813	鍋滝2	H20/12/16	第1082号	H20/12/16	第1088号	
戸沢村	角川	2-6814	鍋滝1	H20/12/16	第1082号	H20/12/16	第1088号	
戸沢村	蔵岡	2-6815	蔵岡2	H20/12/16	第1082号	H20/12/16	第1088号	
戸沢村	津谷	2-6816	津谷	H20/12/16	第1082号	H20/12/16	第1088号	
戸沢村	名高	2-6819	名高	H20/12/16	第1082号	H20/12/16	第1088号	
戸沢村	松坂	2-6821	上松坂	H20/12/16	第1082号	H20/12/16	第1088号	
戸沢村	角川	2-6823	左越	H20/12/16	第1082号	H20/12/16	第1088号	
戸沢村	角川	2-6824	芋畑	H20/12/16	第1082号	H20/12/16	第1088号	
戸沢村	蔵岡	2-6826	蔵岡1	H20/12/16	第1082号	H20/12/16	第1088号	
戸沢村	角川	1-6806-1	十二沢-1	H21/09/08	第 813号	H21/09/08	第 821号	
戸沢村	角川	1-6806-2	十二沢-2	H21/09/08	第 813号	H21/09/08	第 821号	
戸沢村	角川	1-6806-3	十二沢-3	H21/09/08	第 813号	H21/09/08	第 821号	
戸沢村	角川	1-6807	滝ノ下	H21/09/08	第 813号	H21/09/08	第 821号	
戸沢村	古口	1-6810-1	上台-1	H21/09/08	第 813号	H21/09/08	第 821号	
戸沢村	古口	1-6810-2	上台-2	H21/09/08	第 813号	H21/09/08	第 821号	
戸沢村	古口	1-6811	山根	H21/09/08	第 813号	H21/09/08	第 821号	
戸沢村	古口	1-6812-1	古口-1	H21/09/08	第 813号	H21/09/08	第 821号	
戸沢村	古口	1-6812-2	古口-2	H21/09/08	第 813号	H21/09/08	第 821号	
戸沢村	角川	2-6808-1	畑ヶ-1	H21/09/08	第 813号	H21/09/08	第 821号	
戸沢村	角川	2-6808-2	畑ヶ-2	H21/09/08	第 813号	H21/09/08	第 821号	
戸沢村	角川	2-6808-3	畑ヶ-3	H21/09/08	第 813号	H21/09/08	第 821号	
戸沢村	角川	2-6812	稲村	H21/09/08	第 813号	H21/09/08	第 821号	
戸沢村	古口	2-6825	風館	H21/09/08	第 813号	H21/09/08	第 821号	
戸沢村	古口	2-6827-1	高屋-1	H21/09/08	第 813号	H21/09/08	第 821号	
戸沢村	古口	2-6827-2	高屋-2	H21/09/08	第 813号	H21/09/08	第 821号	
戸沢村	古口	2-6827-3	高屋-3	H21/09/08	第 813号	H21/09/08	第 821号	
戸沢村	角川	2-6802	長倉2	H24/01/13	第 46号	H24/01/13	第 49号	
戸沢村	角川	2-6803	長倉1	H24/01/13	第 46号	H24/01/13	第 49号	
戸沢村	角川	2-6804	明戸	H24/01/13	第 46号	H24/01/13	第 49号	
戸沢村	角川	2-6805-1	元屋敷-1	H24/01/13	第 46号	H24/01/13	第 49号	

市町村	大字等	箇所番号	箇所名	土砂災害警戒区域		土砂災害特別警戒区域		備考
				告示年月日	告示番号	告示年月日	告示番号	
戸沢村	角川	2-6805-2	元屋敷-2	H24/01/13	第 46号	H24/01/13	第 49号	
戸沢村	角川	2-6806-1	網取2-1	H24/01/13	第 46号	H24/01/13	第 49号	
戸沢村	角川	2-6806-2	網取2-2	H24/01/13	第 46号	H24/01/13	第 49号	
戸沢村	角川	2-6807	網取1	H24/01/13	第 46号	H24/01/13	第 49号	
戸沢村	角川	2-68H003	明戸2	H24/01/13	第 46号	H24/01/13	第 49号	
戸沢村	神田	1-6813-1	濁沢-1	H25/10/18	第 946号	H25/10/18	第 953号	
戸沢村	神田	1-6813-2	濁沢-2	H25/10/18	第 946号	H25/10/18	第 953号	
戸沢村	神田	1-6813-3	濁沢-3	H25/10/18	第 946号			
戸沢村	角川	2-6801	平根	H25/10/18	第 946号	H25/10/18	第 953号	
戸沢村	角川	2-6822	片倉	H25/10/18	第 946号	H25/10/18	第 953号	
戸沢村	角川	2-68H001-1	片倉2-1	H25/10/18	第 946号	H25/10/18	第 953号	
戸沢村	角川	2-68H001-2	片倉2-2	H25/10/18	第 946号	H25/10/18	第 953号	
戸沢村	神田	2-68H002	濁沢2	H25/10/18	第 946号	H25/10/18	第 953号	
戸沢村	神田	2-68H006-1	濁沢4-1	H25/10/18	第 946号	H25/10/18	第 953号	
戸沢村	神田	2-68H006-2	濁沢4-2	H25/10/18	第 946号	H25/10/18	第 953号	
戸沢村	角川	1-6803-1	上野-1	H26/10/03	第 860号	H26/10/03	第 865号	
戸沢村	角川	1-6803-2	上野-2	H26/10/03	第 860号	H26/10/03	第 865号	
戸沢村	角川	2-68H007-1	畑ヶ2-1	H26/10/03	第 860号	H26/10/03	第 865号	
戸沢村	角川	2-68H007-2	畑ヶ2-2	H26/10/03	第 860号	H26/10/03	第 865号	
戸沢村	神田	2-6818-1	鍛冶ヶ山2-1	H27/02/24	第 155号	H27/02/24	第 157号	
戸沢村	神田	2-6818-2	鍛冶ヶ山2-2	H27/02/24	第 155号	H27/02/24	第 157号	
戸沢村	神田	2-6818-3	鍛冶ヶ山2-3	H27/02/24	第 155号	H27/02/24	第 157号	
戸沢村	神田	2-6820-1	鍛冶ヶ山1-1	H27/02/24	第 155号	H27/02/24	第 157号	
戸沢村	神田	2-6820-2	鍛冶ヶ山1-2	H27/02/24	第 155号	H27/02/24	第 157号	
戸沢村	神田	2-68H004	鍛冶ヶ山5	H27/02/24	第 155号	H27/02/24	第 157号	
戸沢村	神田	2-68H005-1	鍛冶ヶ山6-1	H27/02/24	第 155号	H27/02/24	第 157号	
戸沢村	神田	2-68H005-2	鍛冶ヶ山6-2	H27/02/24	第 155号	H27/02/24	第 157号	
戸沢村	神田	2-68H009	鍛冶ヶ山8	H27/02/24	第 155号	H27/02/24	第 157号	
戸沢村	神田	2-68H010	鍛冶ヶ山9	H27/02/24	第 155号	H27/02/24	第 157号	
戸沢村	神田	3-68H002	鍛冶ヶ山4	H27/02/24	第 155号	H27/02/24	第 157号	
高島町	竹森	1-4303-1	細越-1	H19/03/13	第 220号	H19/03/13	第 222号	
高島町	竹森	1-4303-2	細越-2	H19/03/13	第 220号	H19/03/13	第 222号	
高島町	高島	1-4304	羽山	H19/03/13	第 220号	H19/03/13	第 222号	
高島町	安久津	1-4306	蛭沢	H19/03/13	第 220号	H19/03/13	第 222号	
高島町	二井宿	2-4301	清水山	H19/03/13	第 220号	H19/03/13	第 222号	
高島町	金原	2-4302	金原	H19/03/13	第 220号	H19/03/13	第 222号	
高島町	元和田	2-4303	鼠持	H19/03/13	第 220号	H19/03/13	第 222号	
高島町	元和田	2-4305-1	見柳-1	H19/03/13	第 220号	H19/03/13	第 222号	
高島町	元和田	2-4305-2	見柳-2	H19/03/13	第 220号	H19/03/13	第 222号	
高島町	竹森	2-4306	竹森山	H19/03/13	第 220号	H19/03/13	第 222号	
高島町	泉岡	2-4308-1	日渡前-1	H19/03/13	第 220号	H19/03/13	第 222号	
高島町	泉岡	2-4308-2	日渡前-2	H19/03/13	第 220号	H19/03/13	第 222号	
高島町	亀岡	2-4309	渡内	H19/03/13	第 220号	H19/03/13	第 222号	
高島町	安久津	2-4310	入蛭沢	H19/03/13	第 220号	H19/03/13	第 222号	
高島町	安久津	2-4311	駄子町	H19/03/13	第 220号	H19/03/13	第 222号	
高島町	亀岡	2-4314	石伝	H19/03/13	第 220号	H19/03/13	第 222号	
高島町	塩森	2-4315-1	塩森-1	H19/03/13	第 220号	H19/03/13	第 222号	
高島町	塩森	2-4315-2	塩森-2	H19/03/13	第 220号	H19/03/13	第 222号	
高島町	佐沢	2-4316	南佐沢	H19/03/13	第 220号	H19/03/13	第 222号	
高島町	竹森	1-4301-1	日向-1	H20/03/18	第 250号	H20/03/18	第 253号	
高島町	竹森	1-4301-2	日向-2	H20/03/18	第 250号	H20/03/18	第 253号	
高島町	竹森	1-4301-3	日向-3	H20/03/18	第 250号	H20/03/18	第 253号	
高島町	塩森	1-4305	飯森	H20/03/18	第 250号	H20/03/18	第 253号	
高島町	二井宿	1-4307	上宿	H20/03/18	第 250号	H20/03/18	第 253号	
高島町	竹森	2-4304	大笹生1	H20/03/18	第 250号	H20/03/18	第 253号	
高島町	二井宿	2-4312	畑中	H20/03/18	第 250号	H20/03/18	第 253号	
高島町	金原	1-43H005	裏山-2	H28/02/02	第 97号	H28/02/02	第 98号	
高島町	安久津	1-43H011	八幡山	H28/02/02	第 97号	H28/02/02	第 98号	
高島町	二井宿	2-43H001	畑中2	H28/02/02	第 97号	H28/02/02	第 98号	
高島町	安久津	2-43H002	板古-1	H28/02/02	第 97号	H28/02/02	第 98号	
高島町	安久津	2-43H003	板古-2	H28/02/02	第 97号	H28/02/02	第 98号	
高島町	金原	2-43H004	裏山-1	H28/02/02	第 97号	H28/02/02	第 98号	
高島町	塩森	2-43H006	坂の下-1	H28/02/02	第 97号	H28/02/02	第 98号	
高島町	塩森	2-43H007	坂の下-2	H28/02/02	第 97号	H28/02/02	第 98号	
高島町	塩森	2-43H008	坂の下-3	H28/02/02	第 97号	H28/02/02	第 98号	
高島町	元和田	2-43H009	浦山-1	H28/02/02	第 97号	H28/02/02	第 98号	
高島町	元和田	2-43H010	浦山-2	H28/02/02	第 97号	H28/02/02	第 98号	
高島町	根岸	2-43H012	根岸山	H28/02/02	第 97号	H28/02/02	第 98号	
高島町	竹森	1-4302	大笹生	H28/02/05	第 110号	H28/02/05	第 112号	
川西町	玉庭	2-4404	高野沢	H24/03/27	第 332号	H24/03/27	第 336号	
川西町	玉庭	2-4405	高野沢2	H24/03/27	第 332号	H24/03/27	第 336号	
川西町	玉庭	2-4406	高野沢3	H24/03/27	第 332号	H24/03/27	第 336号	
川西町	朴沢	2-4407	朴の沢	H24/03/27	第 332号	H24/03/27	第 336号	
川西町	玉庭	2-44H001	高野沢4	H24/03/27	第 332号	H24/03/27	第 336号	
川西町	上小松	2-4401-1	上館-1	H25/03/19	第 222号	H25/03/19	第 224号	
川西町	上小松	2-4401-2	上館-2	H25/03/19	第 222号	H25/03/19	第 224号	
川西町	上小松	2-4402	平谷地	H25/03/19	第 222号	H25/03/19	第 224号	
川西町	大舟	2-4403	塔の沢	H25/03/19	第 222号	H25/03/19	第 224号	
小国町	栃倉	2-5207	滝留	H23/03/25	第 219号	H23/03/25	第 224号	
小国町	松崎	2-5208	松崎	H23/03/25	第 219号	H23/03/25	第 224号	
小国町	白子沢	1-5203-1	小田端-1	H24/03/23	第 294号	H24/03/23	第 298号	
小国町	白子沢	1-5203-2	小田端-2	H24/03/23	第 294号	H24/03/23	第 298号	
小国町	白子沢	1-5203-3	小田端-3	H24/03/23	第 294号	H24/03/23	第 298号	
小国町	白子沢	1-5203-4	小田端-4	H24/03/23	第 294号	H24/03/23	第 298号	
小国町	白子沢	1-5203-5	小田端-5	H24/03/23	第 294号	H24/03/23	第 298号	
小国町	沼沢	1-5206-1	沼沢南町-1	H24/03/23	第 294号	H24/03/23	第 298号	
小国町	沼沢	1-5206-2	沼沢南町-2	H24/03/23	第 294号	H24/03/23	第 298号	
小国町	沼沢	1-5206-3	沼沢南町-3	H24/03/23	第 294号	H24/03/23	第 298号	
小国町	沼沢	2-5201-1	沼沢2-1	H24/03/23	第 294号	H24/03/23	第 298号	
小国町	沼沢	2-5201-2	沼沢2-2	H24/03/23	第 294号	H24/03/23	第 298号	

市町村	大字等	箇所番号	箇所名	土砂災害警戒区域		土砂災害特別警戒区域		備考
				告示年月日	告示番号	告示年月日	告示番号	
小国町	沼沢	2-5201-3	沼沢 2-3	H24/03/23	第 294号	H24/03/23	第 298号	
小国町	沼沢	2-5201-4	沼沢 2-4	H24/03/23	第 294号	H24/03/23	第 298号	
小国町	沼沢	2-5201-5	沼沢 2-5	H24/03/23	第 294号	H24/03/23	第 298号	
小国町	沼沢	2-5205-1	沼沢-1	H24/03/23	第 294号	H24/03/23	第 298号	
小国町	沼沢	2-5205-2	沼沢-2	H24/03/23	第 294号	H24/03/23	第 298号	
小国町	五味沢	1-5201	五味沢	H25/03/29	第 317号	H25/03/29	第 318号	
小国町	中田山崎	1-5202-2	玉川発電所-2	H25/03/29	第 317号	H25/03/29	第 318号	
小国町	小玉川	1-5204	長者原発電所	H25/03/29	第 317号	H25/03/29	第 318号	
小国町	叶水	1-5205-1	叶水-1	H25/03/29	第 317号	H25/03/29	第 318号	
小国町	叶水	1-5205-2	叶水-2	H25/03/29	第 317号	H25/03/29	第 318号	
小国町	小玉川	1-5207-1	川入-1	H25/03/29	第 317号	H25/03/29	第 318号	
小国町	小玉川	1-5207-2	川入-2	H25/03/29	第 317号	H25/03/29	第 318号	
小国町	小玉川	1-5207-3	川入-3	H25/03/29	第 317号	H25/03/29	第 318号	
小国町	小玉川	1-5208-1	温身平-1	H25/03/29	第 317号	H25/03/29	第 318号	
小国町	小玉川	1-5208-2	温身平-2	H25/03/29	第 317号	H25/03/29	第 318号	
小国町	小玉川	1-5209	泡の湯	H25/03/29	第 317号	H25/03/29	第 318号	
小国町	玉川口	1-5210-1	赤芝発電所-1	H25/03/29	第 317号	H25/03/29	第 318号	
小国町	玉川口	1-5210-2	赤芝発電所-2	H25/03/29	第 317号	H25/03/29	第 318号	
小国町	綱木箱口	1-52H002	箱の口2	H25/03/29	第 317号	H25/03/29	第 318号	
小国町	小玉川	2-5202	六斗沢 2	H25/03/29	第 317号	H25/03/29	第 318号	
小国町	小国小坂町	2-5203-1	小国小坂町-1	H25/03/29	第 317号	H25/03/29	第 318号	
小国町	小国小坂町	2-5203-2	小国小坂町-2	H25/03/29	第 317号	H25/03/29	第 318号	
小国町	小国小坂町	2-5203-3	小国小坂町-3	H25/03/29	第 317号	H25/03/29	第 318号	
小国町	小国小坂町	2-5203-4	小国小坂町-4	H25/03/29	第 317号	H25/03/29	第 318号	
小国町	綱木箱口	2-5204-1	箱の口-1	H25/03/29	第 317号	H25/03/29	第 318号	
小国町	綱木箱口	2-5204-2	箱の口-2	H25/03/29	第 317号	H25/03/29	第 318号	
小国町	沼沢	2-5205-3	沼沢-3	H25/03/29	第 317号	H25/03/29	第 318号	
小国町	越中里	2-5206	越中里	H25/03/29	第 317号	H25/03/29	第 318号	
小国町	伊佐領	2-5210	向大石	H25/03/29	第 317号	H25/03/29	第 318号	
小国町	河原角	2-5211-1	河原角-1	H25/03/29	第 317号	H25/03/29	第 318号	
小国町	河原角	2-5211-2	河原角-2	H25/03/29	第 317号	H25/03/29	第 318号	
小国町	大滝	2-5212	大滝	H25/03/29	第 317号	H25/03/29	第 318号	
小国町	綱木箱口	2-52H001	箱の口1	H25/03/29	第 317号	H25/03/29	第 318号	
小国町	綱木箱口	2-52H003	箱の口3	H25/03/29	第 317号	H25/03/29	第 318号	
小国町	町原	2-52H018	町原	H25/03/29	第 317号	H25/03/29	第 318号	
小国町	小国小坂町	3-5201-1	小坂-1	H25/03/29	第 317号	H25/03/29	第 318号	
小国町	小国小坂町	3-5201-2	小坂-2	H25/03/29	第 317号	H25/03/29	第 318号	
小国町	小国小坂町	3-5201-3	小坂-3	H25/03/29	第 317号	H25/03/29	第 318号	
小国町	中田山崎	1-5202-1	玉川発電所-1	H25/04/19	第 427号	H25/04/19	第 430号	
白鷹町	黒鴨	1-5301	黒鴨	H18/12/26	第1172号	H18/12/26	第1173号	
白鷹町	荒砥甲	1-5304-1	御深山-1	H18/12/26	第1172号	H18/12/26	第1173号	
白鷹町	荒砥甲	1-5304-2	御深山-2	H18/12/26	第1172号	H18/12/26	第1173号	
白鷹町	荒砥甲	1-5305-1	荒砥-1	H18/12/26	第1172号	H18/12/26	第1173号	
白鷹町	荒砥甲	1-5305-2	荒砥-2	H18/12/26	第1172号	H18/12/26	第1173号	
白鷹町	荒砥甲	1-5305-3	荒砥-3	H18/12/26	第1172号	H18/12/26	第1173号	
白鷹町	荒砥乙	1-5306	八幡	H18/12/26	第1172号	H18/12/26	第1173号	
白鷹町	大瀬	1-H0012	大瀬2	H18/12/26	第1172号	H18/12/26	第1173号	
白鷹町	高岡	1-H0014	高岡	H18/12/26	第1172号	H18/12/26	第1173号	
白鷹町	畔藤	2-5309	小坂	H18/12/26	第1172号	H18/12/26	第1173号	
白鷹町	十王	2-5310-1	塩田-1	H18/12/26	第1172号	H18/12/26	第1173号	
白鷹町	十王	2-5310-2	塩田-2	H18/12/26	第1172号	H18/12/26	第1173号	
白鷹町	佐野原	2-5311	佐野原1	H18/12/26	第1172号	H18/12/26	第1173号	
白鷹町	佐野原	2-5312	佐野原2	H18/12/26	第1172号	H18/12/26	第1173号	
白鷹町	畔藤	2-5314	上杉沢1	H18/12/26	第1172号	H18/12/26	第1173号	
白鷹町	黒鴨	2-5315	川前	H18/12/26	第1172号	H18/12/26	第1173号	
白鷹町	黒鴨	2-5316	黒鴨2	H18/12/26	第1172号	H18/12/26	第1173号	
白鷹町	大瀬	2-5317	大瀬	H18/12/26	第1172号	H18/12/26	第1173号	
白鷹町	高岡	2-5318	古屋敷	H18/12/26	第1172号	H18/12/26	第1173号	
白鷹町	佐野原	2-5319-1	佐野原3-1	H18/12/26	第1172号	H18/12/26	第1173号	
白鷹町	佐野原	2-5319-2	佐野原3-2	H18/12/26	第1172号	H18/12/26	第1173号	
白鷹町	畔藤	2-5320	上杉沢2	H18/12/26	第1172号	H18/12/26	第1173号	
白鷹町	畔藤	2-5321	上杉沢3	H18/12/26	第1172号	H18/12/26	第1173号	
白鷹町	下山	2-5322-1	庭渡-1	H18/12/26	第1172号	H18/12/26	第1173号	
白鷹町	下山	2-5322-2	庭渡-2	H18/12/26	第1172号	H18/12/26	第1173号	
白鷹町	高岡	2-5323	高岡塩田	H18/12/26	第1172号	H18/12/26	第1173号	
白鷹町	十王	2-5324	関寺	H18/12/26	第1172号	H18/12/26	第1173号	
白鷹町	十王	2-5325	関寺2	H18/12/26	第1172号	H18/12/26	第1173号	
白鷹町	浅立	2-5326	柳	H18/12/26	第1172号	H18/12/26	第1173号	
白鷹町	下山	2-H0001	庭渡2	H18/12/26	第1172号	H18/12/26	第1173号	
白鷹町	下山	2-H0002	庭渡3	H18/12/26	第1172号	H18/12/26	第1173号	
白鷹町	下山	2-H0003	庭渡4	H18/12/26	第1172号	H18/12/26	第1173号	
白鷹町	下山	2-H0004	庭渡5	H18/12/26	第1172号	H18/12/26	第1173号	
白鷹町	下山	2-H0005	庭渡6	H18/12/26	第1172号	H18/12/26	第1173号	
白鷹町	黒鴨	2-H0006	黒鴨3	H18/12/26	第1172号	H18/12/26	第1173号	
白鷹町	鮎貝	2-H0007	大林寺2	H18/12/26	第1172号	H18/12/26	第1173号	
白鷹町	鮎貝	2-H0008	大林寺3	H18/12/26	第1172号	H18/12/26	第1173号	
白鷹町	鮎貝	2-H0009	大林寺4	H18/12/26	第1172号	H18/12/26	第1173号	
白鷹町	鮎貝	2-H0010	大林寺5	H18/12/26	第1172号	H18/12/26	第1173号	
白鷹町	鮎貝	2-H0011	大林寺6	H18/12/26	第1172号	H18/12/26	第1173号	
白鷹町	大瀬	2-H0013	大瀬3	H18/12/26	第1172号	H18/12/26	第1173号	
白鷹町	高岡	2-H0015	高岡塩田2	H18/12/26	第1172号	H18/12/26	第1173号	
白鷹町	鮎貝	1-5302-1	大林寺-1	H19/04/03	第 352号	H19/04/03	第 360号	
白鷹町	鮎貝	1-5302-2	大林寺-2	H19/04/03	第 352号	H19/04/03	第 360号	
白鷹町	鮎貝	1-5303	鮎貝2	H19/04/03	第 352号	H19/04/03	第 361号	
白鷹町	畔藤	1-5307	田辺	H19/04/03	第 352号	H19/04/03	第 362号	
白鷹町	菫蒲	2-5313	菫蒲	H19/04/03	第 352号	H19/04/03	第 364号	
白鷹町	箕和田	2-H0016	箕和田 1	H24/03/23	第 295号	H24/03/23	第 299号	
白鷹町	箕和田	2-H0017	箕和田 2	H24/03/23	第 295号	H24/03/23	第 299号	
白鷹町	箕和田	2-53H020	箕和田2-1	H27/03/17	第 249号	H27/03/17	第 253号	
白鷹町	荒砥甲	2-H0019-1	仲町2-1	H27/03/17	第 249号	H27/03/17	第 253号	

市町村	大字等	箇所番号	箇所名	土砂災害警戒区域		土砂災害特別警戒区域		備考
				告示年月日	告示番号	告示年月日	告示番号	
白鷹町	荒砥甲	2-H0019-2	仲町二-2	H27/03/17	第 249号	H27/03/17	第 253号	
白鷹町	菖蒲	2-5308	下菖蒲	H28/02/26	第 190号	H28/02/26	第 194号	
飯豊町	下屋地	2-5401-1	下屋地-1	H24/02/07	第 116号	H24/02/07	第 117号	
飯豊町	下屋地	2-5401-2	下屋地-2	H24/02/07	第 116号	H24/02/07	第 117号	
飯豊町	白川	2-5401-3	下屋地-3	H24/02/07	第 116号	H24/02/07	第 117号	
飯豊町	岩倉	2-5402	鍵掛	H24/02/07	第 116号	H24/02/07	第 117号	
飯豊町	高峰	2-5403	西高峰	H24/02/07	第 116号	H24/02/07	第 117号	
飯豊町	岩倉	2-5404	岩倉	H24/02/07	第 116号	H24/02/07	第 117号	
飯豊町	萩生	2-5405-1	寺分-1	H24/02/07	第 116号	H24/02/07	第 117号	
飯豊町	萩生	2-5405-2	寺分-2	H24/02/07	第 116号	H24/02/07	第 117号	
飯豊町	手ノ子	2-5409-1	落合-1	H24/02/07	第 116号	H24/02/07	第 117号	
飯豊町	手ノ子	2-5409-2	落合-2	H24/02/07	第 116号	H24/02/07	第 117号	
飯豊町	手ノ子	2-5409-3	落合-3	H24/02/07	第 116号	H24/02/07	第 117号	
飯豊町	広河原	1-54H001	広河原	H26/03/25	第 267号	H26/03/25	第 270号	
庄内町	清川	1-7506	花崎	H20/12/16	第1084号	H20/12/16	第1090号	
庄内町	清川	1-7507	上川原	H20/12/16	第1084号	H20/12/16	第1090号	
庄内町	肝煎	1-7508	下山本	H20/12/16	第1084号	H20/12/16	第1090号	
庄内町	肝煎	1-7509	内中田	H20/12/16	第1084号	H20/12/16	第1090号	
庄内町	肝煎	1-7510-1	松の木-1	H20/12/16	第1084号	H20/12/16	第1090号	
庄内町	肝煎	1-7510-2	松の木-2	H20/12/16	第1084号	H20/12/16	第1090号	
庄内町	肝煎	1-7510-3	松の木-3	H20/12/16	第1084号	H20/12/16	第1090号	
庄内町	肝煎	1-7510-4	松の木-4	H20/12/16	第1084号	H20/12/16	第1090号	
庄内町	肝煎	1-7511-1	下村-1	H20/12/16	第1084号	H20/12/16	第1090号	
庄内町	肝煎	1-7511-2	下村-2	H20/12/16	第1084号	H20/12/16	第1090号	
庄内町	肝煎	1-7512-1	中田-1	H20/12/16	第1084号	H20/12/16	第1090号	
庄内町	肝煎	1-7512-2	中田-2	H20/12/16	第1084号	H20/12/16	第1090号	
庄内町	肝煎	1-7513	木の沢	H20/12/16	第1084号	H20/12/16	第1090号	
庄内町	科沢	1-7514	上科沢	H20/12/16	第1084号	H20/12/16	第1090号	
庄内町	肝煎	2-7502-1	中山本-1	H20/12/16	第1084号	H20/12/16	第1090号	
庄内町	肝煎	2-7502-2	中山本-2	H20/12/16	第1084号	H20/12/16	第1090号	
庄内町	肝煎	2-7503	肝煎	H20/12/16	第1084号	H20/12/16	第1090号	
庄内町	肝煎	2-7504	上村2	H20/12/16	第1084号	H20/12/16	第1090号	
庄内町	肝煎	2-7505	上村	H20/12/16	第1084号	H20/12/16	第1090号	
庄内町	科沢	2-7506	下科沢	H20/12/16	第1084号	H20/12/16	第1090号	
庄内町	狩川	1-7501	楯山-1	H22/09/24	第 775号	H22/09/24	第 780号	
庄内町	狩川	1-7503	玉坂2	H22/09/24	第 775号	H22/09/24	第 780号	
庄内町	狩川	1-7504-1	玉坂1-1	H22/09/24	第 775号	H22/09/24	第 780号	
庄内町	狩川	1-7504-2	玉坂1-2	H22/09/24	第 775号	H22/09/24	第 780号	
庄内町	三ヶ沢	1-7505	善光寺	H22/09/24	第 775号	H22/09/24	第 780号	
庄内町	狩川	2-7501-1	二俣	H22/09/24	第 775号	H22/09/24	第 780号	
庄内町	狩川	2-7501-2	楯山-2	H22/09/24	第 775号	H22/09/24	第 780号	
庄内町	三ヶ沢	1-7505-2	三治郎	H23/09/30	第 822号	H23/09/30	第 825号	
庄内町	科沢	1-7514-2	村上	H23/09/30	第 822号	H23/09/30	第 825号	
庄内町	狩川	1-75H001	学校下	H23/09/30	第 822号	H23/09/30	第 825号	
庄内町	科沢	2-7506-2	楯平	H23/09/30	第 822号	H23/09/30	第 825号	
庄内町	狩川	2-75H001	中山	H23/09/30	第 822号	H23/09/30	第 825号	
庄内町	三ヶ沢	2-75H002	光星寺	H23/09/30	第 822号	H23/09/30	第 825号	
庄内町	立谷沢	2-75H005-01	新田裏山	H23/09/30	第 822号	H23/09/30	第 825号	
庄内町	立谷沢	2-75H005-02	新田村上	H23/09/30	第 822号	H23/09/30	第 825号	
庄内町	清川	1-75007-02	南町	H26/02/25	第 152号	H26/02/25	第 155号	
庄内町	肝煎	2-75H003	片倉 1	H26/02/25	第 152号	H26/02/25	第 155号	
庄内町	肝煎	2-75H004	片倉 2	H26/02/25	第 152号	H26/02/25	第 155号	
庄内町	肝煎	1-75H002	木の沢 2	H27/01/27	第 54号	H27/01/27	第 55号	
庄内町	肝煎	3-75H001	木の沢 3	H27/01/27	第 54号	H27/01/27	第 55号	
遊佐町	吹浦	1-81001-02	滝ノ浦-2	H26/02/25	第 153号	H26/02/25	第 156号	
遊佐町	吹浦	1-81002	神社裏	H26/02/25	第 153号	H26/02/25	第 156号	
遊佐町	吹浦	1-81004	吹浦	H26/02/25	第 153号	H26/02/25	第 156号	
遊佐町	吹浦	1-81005	布倉	H26/02/25	第 153号	H26/02/25	第 156号	
遊佐町	直世	1-81006	箕輪	H26/02/25	第 153号	H26/02/25	第 156号	
遊佐町	直世	1-81007	高の上	H26/02/25	第 153号	H26/02/25	第 156号	
遊佐町	鹿野沢	1-81008	家の平	H26/02/25	第 153号	H26/02/25	第 156号	
遊佐町	直世	2-81002	高の上2	H26/02/25	第 153号	H26/02/25	第 156号	
遊佐町	吹浦	2-81003	湯ノ田	H26/02/25	第 153号	H26/02/25	第 156号	
遊佐町	吹浦	2-81H001	公園下	H26/02/25	第 153号	H26/02/25	第 156号	
遊佐町	鹿野沢	3-81H001	家の平2	H26/02/25	第 153号	H26/02/25	第 156号	
遊佐町	直世	3-81H002	高の上3	H26/02/25	第 153号	H26/02/25	第 156号	
遊佐町	直世	3-81H003	山居	H26/02/25	第 153号	H26/02/25	第 156号	
遊佐町	吹浦	3-81H004	湯ノ田2	H26/02/25	第 153号	H26/02/25	第 156号	
遊佐町	吹浦	3-81H005	湯ノ田3	H26/02/25	第 153号	H26/02/25	第 156号	
遊佐町	上蕨岡	1-81003	松ヶ岡	H27/02/13	第 124号	H27/02/13	第 128号	
遊佐町	大蕨岡	1-81009	村前1	H27/02/13	第 124号	H27/02/13	第 128号	
遊佐町	吹浦	2-81H002	湯ノ田4	H27/02/13	第 124号	H27/02/13	第 128号	
遊佐町	吹浦	2-81H003	西楯 1	H27/02/13	第 124号	H27/02/13	第 128号	
遊佐町	吹浦	1-81001-01	滝ノ浦-1	H28/03/25	第 353号	H28/03/25	第 354号	

砂防指定地

平成29年2月末

番号	水系名	幹川名	砂防指定地名	市町村名	告示年月日	告示番号	指定面積 (ha)	備考
1	最上川	須川	酢川	山形市	昭和2年7月4日	内告 373号	60.99	
2	最上川	須川	酢川	山形市	昭和11年12月17日	内告 664号	3.40	
3	最上川	須川	酢川	山形市	昭和59年3月24日	建告 702号	0.53	
4	最上川	須川	酢川	山形市	平成6年2月4日	建告 194号	3.14	
5	最上川	須川	酢川	山形市	平成12年11月28日	建告 2,229号	0.27	
6	最上川	須川	大南沢川	山形市	昭和11年12月17日	内告 664号	1.44	
7	最上川	須川	大南沢川	山形市	昭和13年7月6日	内告 337号	1.39	
8	最上川	須川	大南沢川	山形市	昭和16年8月7日	内告 488号	2.16	
9	最上川	須川	大南沢川	山形市	昭和19年6月14日	内告 369号	10.01	
10	最上川	須川	大南沢川	山形市	昭和37年11月14日	建告 2,863号	0.83	
11	最上川	須川	大南沢川	山形市	昭和41年6月27日	建告 2,075号	1.67	
12	最上川	須川	大南沢川	山形市	昭和42年5月12日	建告 1,628号	5.77	
13	最上川	須川	馬見ヶ崎川	山形市	昭和15年10月22日	内告 556号	0.29	
14	最上川	須川	馬見ヶ崎川	山形市	昭和19年6月14日	内告 369号	2.84	
15	最上川	須川	馬見ヶ崎川	山形市	昭和25年6月1日	建告 398号	0.53	
16	最上川	須川	馬見ヶ崎川	山形市	昭和27年6月5日	建告 717号	2.65	
17	最上川	須川	馬見ヶ崎川	山形市	昭和27年8月8日	建告 1,110号	1.21	
18	最上川	須川	馬見ヶ崎川	山形市	昭和27年8月8日	建告 1,110号	0.58	
19	最上川	須川	馬見ヶ崎川	山形市	昭和29年10月5日	建告 1,433号	19.59	
20	最上川	須川	馬見ヶ崎川	山形市	昭和30年1月13日	建告 18号	10.88	
21	最上川	須川	馬見ヶ崎川	山形市	昭和36年1月27日	建告 106号	9.38	
22	最上川	須川	馬見ヶ崎川	山形市	昭和37年11月10日	建告 2,820号	13.36	
23	最上川	須川	馬見ヶ崎川	山形市	昭和42年11月30日	建告 3,934号	12.28	
24	最上川	須川	馬見ヶ崎川	山形市	昭和42年11月30日	建告 3,934号	1.89	
25	最上川	須川	馬見ヶ崎川	山形市	昭和42年11月30日	建告 3,934号	11.56	
26	最上川	須川	馬見ヶ崎川	山形市	昭和56年1月20日	建告 50号	15.98	
27	最上川	須川	立谷川	山形市	昭和25年6月1日	建告 398号	0.41	
28	最上川	須川	立谷川	山形市	昭和27年8月8日	建告 1,110号	3.15	
29	最上川	須川	立谷川	山形市	昭和36年3月3日	建告 275号	7.52	
30	最上川	須川	立谷川	山形市	昭和40年7月17日	建告 1,926号	22.00	
31	最上川	須川	立谷川	山形市	昭和41年7月26日	建告 2,351号	8.02	
32	最上川	須川	立谷川	山形市	昭和42年3月31日	建告 1,156号	7.30	
33	最上川	須川	立谷川	山形市	昭和51年7月31日	建告 1,145号	6.00	
34	最上川	須川	高瀬川	山形市	昭和27年6月5日	建告 717号	0.97	
35	最上川	須川	高瀬川	山形市	昭和27年6月5日	建告 717号	536.05	
36	最上川	須川	高瀬川	山形市	昭和27年8月18日	建告 1,146号	1.15	
37	最上川	須川	高瀬川	山形市	昭和37年11月10日	建告 2,820号	6.01	
38	最上川	須川	高瀬川	山形市	昭和42年11月30日	建告 3,934号	18.27	
39	最上川	須川	紅葉川	山形市	昭和27年6月5日	建告 717号	1.34	
40	最上川	須川	紅葉川	山形市	昭和27年6月5日	建告 717号	9.70	
41	最上川	須川	紅葉川	山形市	昭和30年1月13日	建告 18号	0.86	
42	最上川	須川	紅葉川	山形市	昭和50年3月5日	建告 221号	35.40	
43	最上川	須川	紅葉川	山形市	平成14年10月8日	国告 870号	2.48	
44	最上川	須川	高沢川	山形市	昭和27年6月5日	建告 717号	3.29	
45	最上川	須川	中沢川	山形市	昭和27年6月5日	建告 717号	2.60	
46	最上川	須川	戸沢川	山形市	昭和27年6月5日	建告 717号	5.50	
47	最上川	須川	戸沢川	山形市	昭和59年3月9日	建告 528号	1.52	
48	最上川	須川	大石沢	山形市	昭和39年5月29日	建告 1,367号	2.04	
49	最上川	須川	大石沢	山形市	昭和63年2月15日	建告 197号	1.70	
50	最上川	須川	富神川	山形市	昭和41年6月27日	建告 2,075号	14.97	
51	最上川	須川	富神川	山形市	昭和42年11月30日	建告 3,934号	3.49	
52	最上川	須川	富神川	山形市	昭和46年8月17日	建告 1,446号	3.25	
53	最上川	須川	恥川	山形市	昭和41年7月26日	建告 2,351号	4.05	

砂防指定地

平成29年2月末

番号	水系名	幹川名	砂防指定地名	市町村名	告示年月日	告示番号	指定面積(ha)	備考
54	最上川	須川	恥川	山形市	昭和42年3月31日	建告 1,156号	29.28	
55	最上川	須川	恥川	山形市	昭和42年11月30日	建告 3,934号	3.48	
56	最上川	須川	八龍川	山形市	昭和43年12月12日	建告 3,554号	1.02	
57	最上川	須川	竜山川	山形市	昭和46年8月17日	建告 1,446号	3.60	
58	最上川	須川	竜山川	山形市	昭和48年11月30日	建告 2,366号	3.20	
59	最上川	須川	竜山川	山形市	昭和51年7月31日	建告 1,145号	2.24	
60	最上川	須川	竜山川	山形市	昭和53年4月27日	建告 913号	0.35	
61	最上川	須川	八森川	山形市	昭和48年1月13日	建告 69号	4.20	
62	最上川	須川	南沢川	山形市	昭和54年4月12日	建告 839号	2.13	
63	最上川	須川	南沢川	山形市	昭和59年12月1日	建告 1,603号	1.67	
64	最上川	須川	菰石川	山形市	昭和55年4月21日	建告 900号	2.82	
65	最上川	須川	松尾川	山形市	昭和57年5月17日	建告 1,160号	2.21	
66	最上川	須川	松尾川	山形市	昭和63年2月15日	建告 197号	2.80	
67	最上川	須川	小塩沢川	山形市	昭和57年12月3日	建告 1,864号	0.32	
68	最上川	須川	小塩沢川	山形市	平成7年2月22日	建告 270号	3.39	
69	最上川	須川	内山川	山形市	昭和57年12月24日	建告 2,037号	1.49	
70	最上川	須川	南沢	山形市	昭和59年3月24日	建告 702号	1.60	
71	最上川	須川	佛沢川	山形市	昭和63年2月15日	建告 197号	1.72	
72	最上川	須川	砥草沢川	山形市	昭和63年2月15日	建告 197号	1.49	
73	最上川	須川	後明沢川	山形市	昭和63年11月8日	建告 2,158号	2.69	
74	最上川	須川	鳴沢川	山形市	平成1年1月26日	建告 110号	1.30	
75	最上川	須川	鳴沢川	山形市	平成6年11月10日	建告 2,172号	0.60	
76	最上川	須川	一度川	山形市	平成2年5月8日	建告 1,052号	0.64	
77	最上川	須川	一度川	山形市	平成3年4月15日	建告 1,038号	0.05	
78	最上川	須川	二度川	山形市	平成2年5月8日	建告 1,052号	0.45	
79	最上川	須川	カ-ジ`ィ川	山形市	平成2年5月8日	建告 1,052号	0.43	
80	最上川	須川	滑川	山形市	平成13年3月16日	国告 223号	1.01	
81	最上川	村山高瀬川	平石水川	山形市	平成15年11月13日	国告 1,445号	3.23	
82	最上川	村山高瀬川	平石水川	山形市	平成19年9月12日	国告 1,179号	3.13	
83	最上川	立谷川	大石沢川	山形市	平成19年9月12日	国告 1,179号	0.91	
84	最上川	立谷川	芦沢川	山形市	平成20年7月29日	国告 914号	4.45	
85	最上川	須川	三度川	山形市	平成20年7月29日	国告 914号	0.99	
86	最上川	竜山川	岩波沢	山形市	平成27年11月9日	国告 1,111号	0.50	
87	最上川	須川	蔵王川	上山市	昭和14年7月31日	内告 415号	16.49	
88	最上川	須川	蔵王川	上山市	昭和16年8月7日	内告 488号	1.13	
89	最上川	須川	蔵王川	上山市	昭和19年3月27日	内告 156号	11.49	
90	最上川	須川	蔵王川	上山市	昭和27年8月8日	建告 1,110号	3.27	
91	最上川	須川	蔵王川	上山市	昭和32年8月22日	建告 1,014号	7.28	
92	最上川	須川	蔵王川	上山市	昭和38年8月29日	建告 2,222号	4.95	
93	最上川	須川	蔵王川	上山市	昭和42年3月31日	建告 1,156号	4.44	
94	最上川	須川	蔵王川	上山市	昭和42年11月30日	建告 3,934号	11.86	
95	最上川	須川	蔵王川	上山市	昭和44年4月23日	建告 1,587号	7.30	
96	最上川	須川	蔵王川	上山市	昭和47年11月16日	建告 1,922号	5.20	
97	最上川	須川	蔵王川	上山市	昭和50年7月2日	建告 1,012号	15.12	
98	最上川	須川	蔵王川	上山市	昭和63年2月15日	建告 197号	8.07	
99	最上川	須川	荒町川	上山市	昭和34年3月11日	建告 250号	0.13	
100	最上川	須川	本沢川	上山市	昭和37年11月10日	建告 2,820号	2.70	
101	最上川	須川	本沢川	上山市	昭和39年4月16日	建告 1,210号	7.48	
102	最上川	須川	本沢川	上山市	昭和59年3月24日	建告 702号	1.41	
103	最上川	須川	本沢川	上山市	平成27年1月7日	国告 13号	0.22	
104	最上川	須川	相沢川	上山市	昭和38年8月29日	建告 2,222号	2.10	
105	最上川	須川	思川	上山市	昭和39年4月16日	建告 1,210号	5.70	
106	最上川	須川	濁川	上山市	昭和39年4月16日	建告 1,210号	8.57	

砂防指定地

平成29年2月末

番号	水系名	幹川名	砂防指定地名	市町村名	告示年月日	告示番号	指定面積 (ha)	備考
107	最上川	須川	濁川	上山市	昭和47年3月28日	建告 602 号	4.80	
108	最上川	須川	蓬来川	上山市	昭和39年4月16日	建告 1,210 号	10.58	
109	最上川	須川	八幡堂川	上山市	昭和40年5月28日	建告 1,389 号	3.01	
110	最上川	須川	硫黄倉沢川	上山市	昭和42年3月31日	建告 1,156 号	8.09	
111	最上川	須川	逢坂川	上山市	昭和45年10月7日	建告 1,478 号	7.98	
112	最上川	須川	逢坂川	上山市	昭和53年1月27日	建告 61 号	6.12	
113	最上川	須川	薄沢川	上山市	昭和46年8月17日	建告 1,446 号	4.00	
114	最上川	須川	薄沢川	上山市	昭和51年7月31日	建告 1,145 号	1.63	
115	最上川	須川	滝沢川	上山市	昭和46年12月9日	建告 1,973 号	4.96	
116	最上川	須川	滝沢川	上山市	昭和50年7月2日	建告 1,012 号	1.89	
117	最上川	須川	萱平川	上山市	昭和46年12月9日	建告 1,973 号	4.75	
118	最上川	須川	萱平川	上山市	昭和47年8月3日	建告 1,350 号	15.40	
119	最上川	須川	萱平川	上山市	平成5年3月16日	建告 775 号	2.39	
120	最上川	須川	大水沢川	上山市	昭和47年3月28日	建告 602 号	4.00	
121	最上川	須川	濁川支川	上山市	昭和48年1月13日	建告 69 号	3.90	
122	最上川	須川	柏木川	上山市	昭和48年11月30日	建告 2,365 号	5.46	
123	最上川	須川	柏木川	上山市	昭和53年1月27日	建告 61 号	0.59	
124	最上川	須川	前丸森沢川	上山市	昭和50年7月2日	建告 1,012 号	0.44	
125	最上川	前川	高松川	上山市	昭和50年7月2日	建告 1,012 号	0.28	
126	最上川	須川	尻無川	上山市	昭和51年7月31日	建告 1,145 号	0.68	
127	最上川	須川	尻無川	上山市	昭和54年4月12日	建告 839 号	0.16	
128	最上川	須川	西の坂川	上山市	昭和53年4月27日	建告 913 号	1.26	
129	最上川	須川	西の坂川	上山市	昭和55年4月21日	建告 900 号	5.58	
130	最上川	須川	西の坂川	上山市	昭和62年3月16日	建告 651 号	0.06	
131	最上川	須川	ソボ滝沢川	上山市	昭和57年5月17日	建告 1,160 号	1.63	
132	最上川	須川	下薄沢川	上山市	昭和59年12月1日	建告 1,603 号	1.83	
133	最上川	蔵王川	下薄沢川	上山市	平成6年11月10日	建告 2,172 号	1.09	
134	最上川	須川	大鉢沢川	上山市	昭和63年11月8日	建告 2,158 号	1.06	
135	最上川	須川	コロコロ沢	上山市	平成1年1月26日	建告 110 号	0.92	
136	最上川	須川	コロコロ沢	上山市	平成8年4月9日	建告 1,184 号	1.00	
137	最上川	須川	二の沢	上山市	平成2年5月8日	建告 1,052 号	1.89	
138	最上川	須川	小鉢沢	上山市	平成4年3月17日	建告 669 号	12.70	
139	最上川	須川	カラ沢	上山市	平成4年3月17日	建告 669 号	1.32	
140	最上川	須川	糸目沢	上山市	平成7年2月22日	建告 270 号	0.77	
141	最上川	須川	糸目沢	上山市	平成8年4月9日	建告 1,184 号	3.42	
142	最上川	須川	酢川	上山市	平成9年12月5日	建告 2,066 号	4.82	
143	最上川	須川	酢川	上山市	平成18年10月2日	国告 1,175 号	3.03	
144	最上川	須川	満開川	上山市	平成9年12月5日	建告 2,066 号	2.39	
145	最上川	前川	高松川	上山市	平成14年10月8日	国告 870 号	0.89	
146	最上川	前川	高松川	上山市	平成21年4月13日	国告 436 号	0.12	
147	最上川	前川	池沢	上山市	平成15年2月13日	国告 106 号	4.81	
148	最上川	生居川	宮生沢	上山市	平成18年10月2日	国告 1,175 号	1.16	
149	最上川	生居川	下生居沢	上山市	平成18年10月2日	国告 1,175 号	1.48	
150	最上川	倉津川	正法寺川	天童市	大正9年12月8日	内告 113 号	81.10	
151	最上川	倉津川	正法寺川	天童市	昭和25年6月1日	建告 398 号	2.85	
152	最上川	倉津川	正法寺川	天童市	昭和25年6月1日	建告 398 号	0.42	
153	最上川	倉津川	正法寺川	天童市	昭和27年8月18日	建告 1,146 号	0.17	
154	最上川	倉津川	正法寺川	天童市	昭和45年10月7日	建告 1,478 号	19.82	
155	最上川	倉津川	正法寺川	天童市	昭和46年12月9日	建告 1,973 号	2.23	
156	最上川	倉津川	正法寺川	天童市	昭和51年7月31日	建告 1,145 号	3.86	
157	最上川	倉津川	正法寺川	天童市	昭和59年3月24日	建告 702 号	2.80	
158	最上川	倉津川	古瀬川	天童市	昭和34年9月5日	建告 1,650 号	4.36	
159	最上川	倉津川	古瀬川	天童市	昭和42年3月31日	建告 1,156 号	8.40	

砂防指定地

平成29年2月末

番号	水系名	幹川名	砂防指定地名	市町村名	告示年月日	告示番号	指定面積(ha)	備考
160	最上川	倉津川	貫津川	天童市	昭和39年3月31日	建告 1,121号	3.28	
161	最上川	倉津川	貫津川	天童市	昭和42年3月31日	建告 1,156号	3.03	
162	最上川	倉津川	隈田川	天童市	昭和42年3月31日	建告 1,156号	9.20	
163	最上川	倉津川	蜂谷川	天童市	昭和49年5月23日	建告 796号	3.30	
164	最上川	倉津川	蜂谷川	天童市	昭和51年7月31日	建告 1,145号	1.79	
165	最上川	倉津川	蜂谷川	天童市	昭和55年2月14日	建告 141号	2.80	
166	最上川	倉津川	出葉川	天童市	昭和61年10月28日	建告 1,714号	1.40	
167	最上川	倉津川	奥込沢	天童市	昭和63年11月8日	建告 2,158号	2.24	
168	最上川	倉津川	奥込沢	天童市	平成6年11月10日	建告 2,172号	0.57	
169	最上川	倉津川	備沢	天童市	平成1年11月7日	建告 1,863号	1.28	
170	最上川	倉津川	久沢	天童市	平成8年3月12日	建告 547号	0.57	
171	最上川	倉津川	二子沢川	天童市	平成8年12月11日	建告 2,245号	0.72	
172	最上川	乱川	押切川	天童市	大正13年2月1日	内告 45号	142.21	
173	最上川	乱川	押切川	天童市	昭和27年8月18日	建告 1,146号	1.27	
174	最上川	乱川	押切川	天童市	昭和27年8月18日	建告 1,146号	2.38	
175	最上川	乱川	押切川	天童市	昭和39年4月16日	建告 1,210号	25.69	
176	最上川	乱川	不動沢川	天童市	昭和25年6月1日	建告 398号	2.20	
177	最上川	乱川	不動沢川	天童市	昭和27年6月5日	建告 717号	1.71	
178	最上川	乱川	不動沢川	天童市	昭和27年6月5日	建告 717号	4.47	
179	最上川	乱川	不動沢川	天童市	昭和29年10月5日	建告 1,433号	0.01	
180	最上川	乱川	不動沢川	天童市	昭和39年3月31日	建告 1,121号	1.92	
181	最上川	乱川	留山川	天童市	昭和30年1月13日	建告 18号	2.09	
182	最上川	乱川	留山川	天童市	昭和37年11月10日	建告 2,820号	5.64	
183	最上川	乱川	留山川	天童市	昭和39年3月31日	建告 1,121号	6.10	
184	最上川	乱川	留山川	天童市	昭和51年2月10日	建告 114号	1.78	
185	最上川	乱川	蟹川	天童市	昭和47年3月28日	建告 602号	4.80	
186	最上川	乱川	蟹川	天童市	昭和48年1月13日	建告 69号	3.30	
187	最上川	乱川	蟹川	天童市	昭和53年4月27日	建告 913号	5.37	
188	最上川	乱川	北原沢	天童市	昭和55年2月14日	建告 141号	0.18	
189	最上川	乱川	上南沢	天童市	昭和55年4月21日	建告 900号	1.69	
190	最上川	乱川	二子沢川	天童市	昭和59年3月9日	建告 528号	0.49	
191	最上川	乱川	水晶沢川	天童市	昭和59年3月24日	建告 702号	1.04	
192	最上川	乱川	外輪沢川	天童市	昭和63年2月15日	建告 197号	1.14	
193	最上川	乱川	田麦沢	天童市	平成3年4月15日	建告 1,038号	2.84	
194	最上川	押切川	田沢	天童市	平成10年12月14日	建告 2,125号	3.08	
195	最上川	押切川	深沢	天童市	平成18年6月29日	建告 716号	0.85	
196	最上川	石子沢川	石子沢川	中山町	昭和25年6月1日	建告 398号	1.09	
197	最上川	石子沢川	石子沢川	中山町	昭和50年7月2日	建告 1,012号	1.66	
198	最上川	石子沢川	石子沢川	中山町	昭和63年2月15日	建告 197号	2.04	
199	最上川	不動沢川	不動沢川	中山町	昭和55年4月21日	建告 900号	4.81	
200	最上川	不動沢川	暮沼沢	中山町	平成1年11月7日	建告 1,863号	0.90	
201	最上川	不動沢川	三千刈沢	中山町	平成4年12月3日	建告 1,881号	0.84	
202	最上川	不動沢川	不動沢川	中山町	平成8年4月9日	建告 1,184号	1.92	
203	最上川	須川	小鶴沢川	山辺町	昭和11年12月17日	内告 664号	1.32	
204	最上川	須川	小鶴沢川	山辺町	昭和15年10月22日	内告 556号	4.67	
205	最上川	須川	小鶴沢川	山辺町	昭和38年8月29日	建告 2,222号	2.00	
206	最上川	須川	小鶴沢川	山辺町	平成3年4月15日	建告 1,038号	3.84	
207	最上川	須川	雨上沢川	山辺町	昭和39年3月31日	建告 1,121号	4.67	
208	最上川	須川	雨上沢川	山辺町	昭和47年3月28日	建告 602号	3.75	
209	最上川	須川	雨上沢川	山辺町	平成8年8月14日	建告 1,682号	0.86	
210	最上川	須川	山辺南沢	山辺町	昭和63年2月15日	建告 197号	2.54	
211	最上川	須川	山辺南沢	山辺町	平成25年6月4日	国告 561号	0.53	
212	最上川	須川	源長寺沢	山辺町	平成9年12月5日	建告 2,066号	20.80	

砂防指定地

平成29年2月末

番号	水系名	幹川名	砂防指定地名	市町村名	告示年月日	告示番号	指定面積(ha)	備考
213	最上川	須川	源長寺沢	山辺町	平成26年8月11日	国告 784 号	0.30	
214	最上川	軽井沢川	軽井沢川	山辺町	昭和39年3月31日	建告 1,121 号	3.18	
215	最上川	軽井沢川	湯舟沢	山辺町	昭和39年3月31日	建告 1,121 号	10.73	
216	最上川	軽井沢川	面白沢川	山辺町	昭和54年1月30日	建告 102 号	0.98	
217	最上川	送橋川	深井川	山辺町	昭和39年3月31日	建告 1,121 号	3.87	
218	最上川	送橋川	松山沢	山辺町	昭和63年2月15日	建告 197 号	0.42	
219	最上川	石子沢川	石子沢川	山辺町	昭和59年2月24日	建告 218 号	1.74	
220	最上川	送橋川	上芦沢	山辺町	平成12年8月9日	建告 1,737 号	0.41	
221	最上川	寒河江川	熊野川	寒河江市	昭和36年1月27日	建告 106 号	1.63	
222	最上川	寒河江川	熊野川	寒河江市	昭和36年3月3日	建告 275 号	0.84	
223	最上川	寒河江川	熊野川	寒河江市	昭和37年11月14日	建告 2,863 号	0.15	
224	最上川	寒河江川	熊野川	寒河江市	昭和40年7月17日	建告 1,926 号	4.32	
225	最上川	寒河江川	熊野川	寒河江市	昭和42年3月31日	建告 1,156 号	4.65	
226	最上川	寒河江川	熊野川	寒河江市	昭和52年4月25日	建告 749 号	3.42	
227	最上川	寒河江川	熊野川	寒河江市	昭和59年3月24日	建告 709 号	1.00	
228	最上川	寒河江川	熊野川	寒河江市	平成17年3月22日	国告 323 号	5.76	
229	最上川	寒河江川	赤沢川	寒河江市	昭和40年7月17日	建告 1,926 号	2.70	
230	最上川	寒河江川	赤沢川	寒河江市	昭和47年11月16日	建告 1,922 号	4.75	
231	最上川	寒河江川	赤沢川	寒河江市	昭和50年3月5日	建告 221 号	6.21	
232	最上川	寒河江川	赤沢川	寒河江市	昭和54年1月30日	建告 102 号	2.80	
233	最上川	寒河江川	赤沢川	寒河江市	昭和59年12月1日	建告 1,603 号	0.40	
234	最上川	寒河江川	実沢川	寒河江市	昭和42年11月30日	建告 3,934 号	2.93	
235	最上川	寒河江川	実沢川	寒河江市	昭和45年10月7日	建告 1,478 号	0.40	
236	最上川	寒河江川	実沢川	寒河江市	昭和47年8月21日	建告 1,472 号	4.20	
237	最上川	寒河江川	実沢川	寒河江市	昭和60年6月13日	建告 929 号	4.18	
238	最上川	寒河江川	大滑川	寒河江市	昭和45年10月7日	建告 1,478 号	4.44	
239	最上川	寒河江川	大滑川	寒河江市	昭和47年3月28日	建告 602 号	2.73	
240	最上川	寒河江川	八木沢川	寒河江市	昭和46年12月9日	建告 1,973 号	6.24	
241	最上川	寒河江川	八木沢川	寒河江市	昭和47年11月16日	建告 1,922 号	10.30	
242	最上川	寒河江川	小滑沢川	寒河江市	昭和48年11月30日	建告 2,365 号	4.81	
243	最上川	寒河江川	田沢川	寒河江市	昭和51年2月10日	建告 114 号	3.67	
244	最上川	寒河江川	桜橋川	寒河江市	昭和55年2月14日	建告 141 号	0.25	
245	最上川	寒河江川	行沢川	寒河江市	昭和56年1月20日	建告 50 号	2.42	
246	最上川	寒河江川	行沢川	寒河江市	平成2年2月6日	建告 201 号	4.57	
247	最上川	寒河江川	南ノ沢	寒河江市	昭和63年11月8日	建告 2,158 号	1.24	
248	最上川	寒河江川	南ノ沢	寒河江市	平成4年1月30日	建告 140 号	0.70	
249	最上川	寒河江川	滝ノ沢	寒河江市	平成1年11月7日	建告 1,863 号	1.93	
250	最上川	寒河江川	滝ノ沢	寒河江市	平成3年1月28日	建告 123 号	0.19	
251	最上川	寒河江川	滝ノ沢	寒河江市	平成8年1月12日	建告 61 号	0.84	
252	最上川	寒河江川	猿山沢	寒河江市	平成10年12月14日	建告 2,124 号	12.62	
253	最上川	寒河江川	亀ヶ沢	寒河江市	平成14年5月8日	国告 360 号	0.49	
254	最上川	寒河江川	地福田沢	寒河江市	平成15年3月28日	国告 290 号	0.45	
255	最上川	寒河江川	地福田沢	寒河江市	平成16年8月12日	国告 935 号	0.24	
256	最上川	寒河江川	湯沢川	寒河江市	平成2年2月6日	建告 201 号	1.34	
257	最上川	古佐川	滝の沢川	寒河江市	昭和54年1月30日	建告 102 号	4.67	
258	最上川	古佐川	滝の沢川	寒河江市	平成23年2月21日	国告 179 号	0.15	
259	最上川	古佐川	願行寺沢	寒河江市	平成8年12月11日	建告 2,245 号	29.86	
260	最上川	古佐川	上屋敷沢	寒河江市	平成17年3月22日	国告 323 号	0.42	
261	最上川	古佐川	下屋敷沢	寒河江市	平成22年12月14日	国告 1,465 号	0.29	
262	最上川	鶯沢川	鶯沢川	寒河江市	昭和62年3月16日	建告 651 号	5.84	
263	最上川	赤沢川	宮の沢	寒河江市	平成12年8月9日	建告 1,737 号	0.72	
264	最上川	赤沢川	裏の沢	寒河江市	平成15年2月13日	国告 106 号	0.59	
265	最上川	赤沢川	赤沢	寒河江市	平成29年1月19日	国告 31 号	1.22	

砂防指定地

平成29年2月末

番号	水系名	幹川名	砂防指定地名	市町村名	告示年月日	告示番号	指定面積(ha)	備考
266	最上川	古佐川	滝の沢川	河北町	昭和25年6月1日	建告 398号	0.06	
267	最上川	古佐川	滝の沢川	河北町	昭和25年6月1日	建告 398号	3.99	
268	最上川	古佐川	滝の沢川	河北町	昭和27年6月5日	建告 717号	0.22	
269	最上川	古佐川	滝の沢川	河北町	昭和27年8月18日	建告 1,146号	1.43	
270	最上川	古佐川	滝の沢川	河北町	平成1年11月7日	建告 1,863号	0.65	
271	最上川	古佐川	滝の沢川	河北町	平成8年1月12日	建告 61号	1.33	
272	最上川	古佐川	古佐川	河北町	昭和39年3月31日	建告 1,119号	12.90	
273	最上川	古佐川	古佐川	河北町	昭和46年12月9日	建告 1,973号	5.60	
274	最上川	古佐川	弥勒寺川	河北町	昭和39年3月31日	建告 1,121号	6.80	
275	最上川	古佐川	シノ子沢	河北町	平成29年1月19日	国告 31号	1.22	
276	最上川	法師川	法師川	河北町	昭和38年8月29日	建告 2,222号	9.90	
277	最上川	法師川	法師川	河北町	昭和41年7月26日	建告 2,351号	1.61	
278	最上川	法師川	法師川	河北町	昭和42年11月30日	建告 3,934号	2.70	
279	最上川	月布川	猿田沢川	大江町	昭和32年8月22日	建告 1,014号	1.16	
280	最上川	月布川	猿田沢川	大江町	昭和34年2月16日	建告 137号	6.58	
281	最上川	月布川	猿田沢川	大江町	昭和53年1月27日	建告 61号	4.16	
282	最上川	月布川	猿田沢川	大江町	平成5年8月11日	建告 1,686号	0.42	
283	最上川	月布川	月布川	大江町	昭和37年11月10日	建告 2,820号	2.99	
284	最上川	月布川	月布川	大江町	昭和38年11月14日	建告 2,832号	0.78	
285	最上川	月布川	月布川	大江町	昭和40年7月17日	建告 1,926号	2.34	
286	最上川	月布川	月布川	大江町	昭和41年7月26日	建告 2,351号	5.57	
287	最上川	月布川	月布川	大江町	昭和50年5月26日	建告 892号	17.09	
288	最上川	月布川	市野沢川	大江町	昭和39年3月31日	建告 1,118号	14.50	
289	最上川	月布川	大瀬川	大江町	昭和39年3月31日	建告 1,119号	25.78	
290	最上川	月布川	徳沢川	大江町	昭和42年3月31日	建告 1,156号	1.50	
291	最上川	月布川	道海沢	大江町	昭和42年3月31日	建告 1,156号	2.54	
292	最上川	月布川	道海沢	大江町	昭和60年11月28日	建告 1,659号	0.67	
293	最上川	月布川	徳沢川	大江町	昭和42年5月12日	建告 1,628号	4.06	
294	最上川	月布川	徳沢川	大江町	昭和56年1月20日	建告 50号	3.16	
295	最上川	月布川	徳沢川	大江町	平成4年3月23日	建告 764号	1.48	
296	最上川	月布川	徳沢川	大江町	平成7年2月22日	建告 270号	6.08	
297	最上川	月布川	徳沢川	大江町	平成12年11月28日	建告 2,229号	2.30	
298	最上川	月布川	小新川	大江町	昭和46年8月17日	建告 1,446号	6.38	
299	最上川	月布川	小清川	大江町	昭和50年5月26日	建告 892号	15.85	
300	最上川	月布川	小柳川	大江町	昭和51年2月10日	建告 114号	3.67	
301	最上川	月布川	小柳川	大江町	平成1年1月26日	建告 110号	2.96	
302	最上川	月布川	勝生沢	大江町	昭和53年1月27日	建告 61号	2.69	
303	最上川	月布川	大瀬川	大江町	昭和54年1月30日	建告 102号	5.26	
304	最上川	月布川	大瀬川	大江町	平成14年5月8日	国告 360号	2.36	
305	最上川	月布川	田ノ沢	大江町	昭和59年3月24日	建告 702号	2.10	
306	最上川	月布川	所部川	大江町	昭和59年12月1日	建告 1,603号	4.26	
307	最上川	月布川	真赤沢川	大江町	昭和62年3月16日	建告 650号	2.69	
308	最上川	月布川	真赤沢川	大江町	昭和63年2月15日	建告 197号	0.30	
309	最上川	月布川	小牧沢	大江町	昭和63年11月8日	建告 2,158号	1.46	
310	最上川	月布川	小牧沢	大江町	平成12年11月28日	建告 2,229号	0.53	
311	最上川	月布川	要害沢	大江町	平成1年1月26日	建告 110号	0.83	
312	最上川	月布川	要害沢	大江町	平成13年3月16日	国告 223号	1.26	
313	最上川	月布川	岩木沢	大江町	平成5年8月11日	建告 1,686号	1.75	
314	最上川	月布川	岩木沢	大江町	平成27年1月7日	国告 13号	0.14	
315	最上川	月布川	梵字川	大江町	平成5年11月2日	建告 2,093号	3.82	
316	最上川	月布川	入間沢	大江町	平成12年8月9日	建告 1,737号	4.91	
317	最上川	月布川	浅山沢	大江町	平成22年12月14日	国告 1,465号	0.95	
318	最上川	深沢	深沢	大江町	平成3年4月15日	建告 1,038号	0.79	

砂防指定地

平成29年2月末

番号	水系名	幹川名	砂防指定地名	市町村名	告示年月日	告示番号	指定面積(ha)	備考
319	最上川	深沢	深沢	大江町	平成6年9月1日	建告 1,902号	0.14	
320	最上川	最上川	伏熊沢	大江町	平成20年4月25日	国告 503号	0.50	
321	最上川	最上川	弁財天沢	大江町	平成26年8月11日	国告 784号	1.03	
322	最上川	寒河江川	水沢川	西川町	昭和15年10月22日	内告 556号	1.57	
323	最上川	寒河江川	水沢川	西川町	昭和16年8月7日	内告 488号	2.52	
324	最上川	寒河江川	水沢川	西川町	昭和19年3月27日	内告 156号	0.68	
325	最上川	寒河江川	水沢川	西川町	昭和42年11月30日	建告 3,934号	4.11	
326	最上川	寒河江川	水沢川	西川町	平成11年11月17日	建告 1,984号	8.51	
327	最上川	寒河江川	寒河江川	西川町	昭和19年3月27日	内告 156号	1.60	
328	最上川	寒河江川	寒河江川	西川町	昭和31年3月3日	建告 354号	5.95	
329	最上川	寒河江川	大越川	西川町	昭和30年6月4日	建告 914号	18.00	
330	最上川	寒河江川	大越川	西川町	昭和41年5月13日	建告 1,466号	7.10	
331	最上川	寒河江川	大越川	西川町	昭和56年7月6日	建告 1,245号	10.21	
332	最上川	寒河江川	大越川	西川町	昭和61年6月21日	建告 1,197号	3.75	
333	最上川	寒河江川	大越川	西川町	平成18年9月20日	国告 1,096号	3.26	
334	最上川	寒河江川	横岫川	西川町	昭和31年1月24日	建告 96号	1.07	
335	最上川	寒河江川	横岫川	西川町	昭和41年7月26日	建告 2,351号	1.23	
336	最上川	寒河江川	横岫川	西川町	昭和42年11月30日	建告 3,934号	0.47	
337	最上川	寒河江川	横岫川	西川町	昭和43年5月9日	建告 1,376号	13.85	
338	最上川	寒河江川	大桧原川	西川町	昭和33年11月15日	建告 1,992号	7.44	
339	最上川	寒河江川	大桧原川	西川町	昭和35年6月6日	建告 1,068号	13.68	
340	最上川	寒河江川	大桧原川	西川町	昭和48年3月20日	建告 570号	8.59	
341	最上川	寒河江川	大桧原川	西川町	昭和62年6月29日	建告 1,314号	3.48	
342	最上川	寒河江川	四ツ谷川	西川町	昭和34年3月30日	建告 593号	11.68	
343	最上川	寒河江川	四ツ谷川	西川町	昭和38年12月13日	建告 3,013号	9.46	
344	最上川	寒河江川	四ツ谷川	西川町	昭和51年4月14日	建告 741号	10.58	
345	最上川	寒河江川	間沢川	西川町	昭和36年1月27日	建告 106号	4.12	
346	最上川	寒河江川	間沢川	西川町	昭和36年3月3日	建告 275号	28.28	
347	最上川	寒河江川	間沢川	西川町	昭和37年11月14日	建告 2,863号	1.78	
348	最上川	寒河江川	間沢川	西川町	平成2年2月6日	建告 201号	15.38	
349	最上川	寒河江川	間沢川	西川町	平成4年3月17日	建告 669号	0.05	
350	最上川	寒河江川	塩根川	西川町	昭和41年7月26日	建告 2,351号	0.23	
351	最上川	寒河江川	大井沢川	西川町	昭和41年9月9日	建告 3,117号	12.40	
352	最上川	寒河江川	大井沢川	西川町	昭和48年10月16日	建告 2,086号	9.36	
353	最上川	寒河江川	大井沢川	西川町	昭和58年10月24日	建告 1,748号	2.30	
354	最上川	寒河江川	小桧原川	西川町	昭和42年5月16日	建告 1,643号	4.03	
355	最上川	寒河江川	小桧原川	西川町	昭和44年11月17日	建告 3,671号	9.83	
356	最上川	寒河江川	北の沢	西川町	昭和42年11月30日	建告 3,934号	2.74	
357	最上川	寒河江川	北の沢	西川町	昭和52年4月25日	建告 749号	1.78	
358	最上川	寒河江川	北の沢	西川町	平成17年3月22日	国告 323号	2.70	
359	最上川	寒河江川	北ノ沢	西川町	平成4年12月3日	建告 1,881号	3.15	
360	最上川	寒河江川	見附川	西川町	昭和44年11月17日	建告 3,671号	45.65	
361	最上川	寒河江川	見附川	西川町	昭和50年5月12日	建告 835号	9.03	
362	最上川	寒河江川	風吹沢	西川町	昭和45年6月22日	建告 959号	9.71	
363	最上川	寒河江川	風吹沢	西川町	昭和54年3月9日	建告 351号	2.46	
364	最上川	寒河江川	風吹沢	西川町	昭和62年6月29日	建告 1,314号	3.16	
365	最上川	寒河江川	三永沢	西川町	昭和45年10月7日	建告 1,478号	5.83	
366	最上川	寒河江川	綱取川	西川町	昭和45年10月7日	建告 1,478号	3.78	
367	最上川	寒河江川	綱取川	西川町	昭和47年3月28日	建告 602号	3.92	
368	最上川	寒河江川	海味川	西川町	昭和45年10月7日	建告 1,478号	35.84	
369	最上川	寒河江川	海味川	西川町	平成6年9月1日	建告 1,902号	3.13	
370	最上川	寒河江川	宝沢川	西川町	昭和47年11月16日	建告 1,922号	2.60	
371	最上川	寒河江川	宝沢川	西川町	平成16年1月28日	国告 32号	6.75	

砂防指定地

平成29年2月末

番号	水系名	幹川名	砂防指定地名	市町村名	告示年月日	告示番号	指定面積 (ha)	備考
372	最上川	寒河江川	根子沢川	西川町	昭和48年3月20日	建告 570 号	3.20	
373	最上川	寒河江川	根子沢川	西川町	昭和55年5月26日	建告 1,060 号	11.39	
374	最上川	寒河江川	本道寺沢	西川町	昭和48年3月20日	建告 570 号	14.92	
375	最上川	寒河江川	本道寺沢	西川町	昭和58年10月24日	建告 1,748 号	0.10	
376	最上川	寒河江川	本道寺沢	西川町	平成12年5月12日	建告 1,291 号	98.94	
377	最上川	寒河江川	見附沢川	西川町	昭和48年10月16日	建告 2,086 号	4.32	
378	最上川	寒河江川	高取川	西川町	昭和48年11月30日	建告 2,365 号	1.78	
379	最上川	寒河江川	小水ヶ沢川	西川町	昭和48年11月30日	建告 2,365 号	5.62	
380	最上川	寒河江川	小水ヶ沢川	西川町	昭和55年11月6日	建告 1,735 号	4.59	
381	最上川	寒河江川	征矢形沢川	西川町	昭和48年11月30日	建告 2,365 号	16.55	
382	最上川	寒河江川	征矢形沢川	西川町	昭和59年8月22日	建告 1,227 号	1.53	
383	最上川	寒河江川	大入間川	西川町	昭和50年3月5日	建告 221 号	16.32	
384	最上川	寒河江川	大入間川	西川町	平成1年3月20日	建告 689 号	3.84	
385	最上川	寒河江川	大入間川	西川町	平成4年12月3日	建告 1,883 号	5.72	
386	最上川	寒河江川	樋ヶ沢川	西川町	昭和51年5月31日	建告 899 号	2.30	
387	最上川	寒河江川	根子川	西川町	昭和54年3月9日	建告 350 号	5.95	
388	最上川	寒河江川	根子川	西川町	昭和62年6月29日	建告 1,314 号	26.13	
389	最上川	寒河江川	南俣沢	西川町	昭和54年7月18日	建告 1,241 号	1.59	
390	最上川	寒河江川	西沢川	西川町	昭和55年2月14日	建告 141 号	4.19	
391	最上川	寒河江川	原沢川	西川町	昭和55年4月21日	建告 900 号	7.29	
392	最上川	寒河江川	東ノ沢	西川町	昭和62年3月16日	建告 650 号	1.02	
393	最上川	寒河江川	東の沢	西川町	平成5年10月22日	建告 2,026 号	2.83	
394	最上川	寒河江川	東ノ沢	西川町	平成22年3月24日	国告 212 号	2.71	
395	最上川	寒河江川	岩根沢川	西川町	昭和63年2月15日	建告 197 号	1.94	
396	最上川	寒河江川	後沢	西川町	昭和63年3月14日	建告 695 号	1.61	
397	最上川	寒河江川	後沢	西川町	平成1年3月20日	建告 689 号	0.79	
398	最上川	寒河江川	水上沢	西川町	平成1年3月20日	建告 689 号	0.86	
399	最上川	寒河江川	岩根沢	西川町	平成1年11月7日	建告 1,863 号	3.39	
400	最上川	寒河江川	弥助沢	西川町	平成1年11月7日	建告 1,863 号	0.89	
401	最上川	寒河江川	行沢	西川町	平成4年12月3日	建告 1,885 号	2.97	
402	最上川	寒河江川	八木沢川	西川町	平成8年1月12日	建告 61 号	1.27	
403	最上川	寒河江川	南沢	西川町	平成10年12月14日	建告 2,124 号	4.96	
404	最上川	寒河江川	上野沢	西川町	平成13年12月6日	国告 1,709 号	1.60	
405	最上川	寒河江川	上野沢	西川町	平成18年2月9日	国告 216 号	0.69	
406	最上川	寒河江川	小林沢川	西川町	平成15年2月13日	国告 106 号	0.32	
407	最上川	寒河江川	トノ沢	西川町	平成18年10月2日	国告 1,181 号	1.09	
408	最上川	寒河江川	鎌笠沢	西川町	平成25年4月30日	国告 468 号	0.43	
409	最上川	寒河江川	コヤブ沢	西川町	平成28年11月15日	国告 1,325 号	0.90	
410	最上川	大谷川	大暮川	朝日町	昭和30年1月13日	建告 18 号	0.57	
411	最上川	大谷川	大暮川	朝日町	昭和42年11月30日	建告 3,934 号	0.98	
412	最上川	大谷川	大谷川	朝日町	昭和31年1月24日	建告 96 号	0.49	
413	最上川	大谷川	大谷川	朝日町	昭和40年7月17日	建告 1,926 号	1.88	
414	最上川	大谷川	大谷川	朝日町	昭和42年3月31日	建告 1,156 号	2.39	
415	最上川	大谷川	大谷川	朝日町	昭和45年10月7日	建告 1 号	2.44	
416	最上川	大谷川	大谷川	朝日町	昭和60年6月13日	建告 929 号	2.01	
417	最上川	大谷川	高野沢	朝日町	昭和54年1月30日	建告 102 号	3.66	
418	最上川	送橋川	送橋川	朝日町	昭和36年3月3日	建告 275 号	5.10	
419	最上川	送橋川	送橋川	朝日町	昭和39年3月31日	建告 1,118 号	20.30	
420	最上川	送橋川	大蕨沢川	朝日町	昭和60年9月28日	建告 1,294 号	1.72	
421	最上川	送橋川	本南沢	朝日町	昭和63年2月15日	建告 197 号	0.88	
422	最上川	送橋川	本南沢	朝日町	昭和63年11月8日	建告 2,158 号	0.12	
423	最上川	送橋川	上野沢	朝日町	平成4年1月30日	建告 140 号	0.65	
424	最上川	送橋川	上野沢	朝日町	平成7年2月22日	建告 270 号	0.54	

砂防指定地

平成29年2月末

番号	水系名	幹川名	砂防指定地名	市町村名	告示年月日	告示番号	指定面積(ha)	備考
425	最上川	送橋川	蟹足沢	朝日町	平成10年3月10日	建告 482 号	47.25	
426	最上川	送橋川	芦沢	朝日町	平成13年12月6日	国告 1,709 号	1.56	
427	最上川	朝日川	朝日川	朝日町	昭和38年11月14日	建告 2,832 号	3.41	
428	最上川	朝日川	朝日川	朝日町	昭和52年6月18日	建告 927 号	10.07	
429	最上川	朝日川	朝日川	朝日町	平成16年3月17日	国告 280 号	11.27	
430	最上川	朝日川	皆朱沢川	朝日町	昭和48年1月13日	建告 69 号	4.08	
431	最上川	朝日川	皆朱沢川	朝日町	昭和48年11月30日	建告 2,365 号	9.75	
432	最上川	朝日川	要沢	朝日町	昭和57年5月17日	建告 1,160 号	2.54	
433	最上川	朝日川	日ノ沢	朝日町	昭和59年3月24日	建告 702 号	0.50	
434	最上川	朝日川	日ノ沢	朝日町	昭和62年3月16日	建告 651 号	0.27	
435	最上川	朝日川	伊勢鉢沢	朝日町	昭和59年12月1日	建告 1,603 号	0.38	
436	最上川	朝日川	伊勢鉢沢	朝日町	昭和63年2月15日	建告 197 号	0.60	
437	最上川	朝日川	沢入沢	朝日町	平成3年1月28日	建告 123 号	16.01	
438	最上川	朝日川	沢入沢	朝日町	平成3年1月28日	建告 123 号	0.63	
439	最上川	朝日川	太郎沢	朝日町	平成12年11月28日	建告 2,229 号	7.15	
440	最上川	大滝沢	大滝沢	朝日町	昭和63年2月15日	建告 197 号	1.18	
441	最上川	大滝沢	大滝沢	朝日町	平成4年1月30日	建告 140 号	0.67	
442	最上川	今平沢	今平沢	朝日町	昭和63年11月8日	建告 2,158 号	1.81	
443	最上川	今平沢	今平沢	朝日町	平成4年1月30日	建告 140 号	0.43	
444	最上川	北田川	新宿沢	朝日町	平成6年11月10日	建告 2,172 号	0.52	
445	最上川	最上川	沢の入沢	朝日町	平成10年3月23日	建告 761 号	7.96	
446	最上川	最上川	沢の入沢	朝日町	平成11年7月2日	建告 1,440 号	18.60	
447	最上川	最上川	山居沢	朝日町	平成11年7月2日	建告 1,440 号	3.29	
448	最上川	最上川	中沢川	朝日町	平成13年12月6日	国告 1,709 号	0.55	
449	最上川	最上川	前坂沢	朝日町	平成16年1月28日	国告 32 号	0.31	
450	最上川	最上川	ナベヤキ沢	朝日町	平成17年12月22日	国告 1,441 号	1.25	
451	最上川	最上川	ナベヤキ沢	朝日町	平成19年1月11日	国告 18 号	0.92	
452	最上川	最上川	中畑沢	朝日町	平成23年10月6日	国告 1,011 号	0.25	
453	最上川	最上川	宇津野沢	朝日町	平成25年11月28日	国告 1,145 号	0.98	
454	最上川	大旦川	大旦川	村山市	昭和25年6月1日	建告 398 号	0.10	
455	最上川	大旦川	大旦川	村山市	昭和25年6月1日	建告 398 号	5.73	
456	最上川	大旦川	大旦川	村山市	昭和54年5月19日	建告 999 号	1.85	
457	最上川	大旦川	大旦川	村山市	昭和59年3月24日	建告 702 号	0.84	
458	最上川	大旦川	大沢川	村山市	昭和30年1月13日	建告 18 号	0.19	
459	最上川	大旦川	大沢川	村山市	昭和34年9月5日	建告 1,650 号	4.72	
460	最上川	大旦川	中沢川	村山市	昭和42年3月31日	建告 1,156 号	2.87	
461	最上川	大旦川	新山川	村山市	昭和45年10月7日	建告 1,478 号	1.92	
462	最上川	大旦川	新山川	村山市	昭和47年8月3日	建告 1,350 号	3.03	
463	最上川	大旦川	湯沢川	村山市	昭和50年5月26日	建告 892 号	3.94	
464	最上川	大旦川	湯沢川	村山市	昭和52年4月25日	建告 749 号	0.35	
465	最上川	大旦川	湯沢川	村山市	昭和56年1月20日	建告 50 号	1.84	
466	最上川	大旦川	新山川	村山市	昭和59年12月1日	建告 1,603 号	1.93	
467	最上川	大旦川	新山川	村山市	昭和63年11月8日	建告 2,138 号	3.71	
468	最上川	大旦川	村山中沢川	村山市	平成3年1月28日	建告 123 号	84.99	
469	最上川	樽石川	樽石川	村山市	昭和25年6月1日	建告 398 号	0.32	
470	最上川	樽石川	樽石川	村山市	昭和25年6月1日	建告 398 号	1.26	
471	最上川	樽石川	樽石川	村山市	昭和33年2月6日	建告 159 号	1.08	
472	最上川	樽石川	樽石川	村山市	昭和42年11月30日	建告 3,934 号	5.77	
473	最上川	樽石川	日影沢川	村山市	昭和56年1月20日	建告 50 号	0.74	
474	最上川	千座川	千座川	村山市	昭和27年6月5日	建告 717 号	29.70	
475	最上川	千座川	千座川	村山市	昭和27年6月5日	建告 717 号	6.60	
476	最上川	千座川	千座川	村山市	昭和27年8月8日	建告 1,110 号	25.38	
477	最上川	千座川	千座川	村山市	昭和62年3月16日	建告 650 号	1.35	

砂防指定地

平成29年2月末

番号	水系名	幹川名	砂防指定地名	市町村名	告示年月日	告示番号	指定面積(ha)	備考
478	最上川	千座川	塔の沢川	村山市	昭和52年4月25日	建告 749号	1.32	
479	最上川	千座川	塔の沢川	村山市	昭和54年1月30日	建告 102号	1.92	
480	最上川	千座川	獄山沢川	村山市	昭和57年5月17日	建告 1,160号	0.30	
481	最上川	千座川	獄山沢川	村山市	昭和59年12月1日	建告 1,603号	1.14	
482	最上川	千座川	獄山沢川	村山市	昭和63年2月15日	建告 197号	0.77	
483	最上川	千座川	矢木沢	村山市	平成8年12月11日	建告 2,245号	0.52	
484	最上川	富並川	富並川	村山市	昭和30年1月13日	建告 18号	0.27	
485	最上川	富並川	富並川	村山市	昭和38年8月8日	建告 1,946号	13.25	
486	最上川	富並川	富並川	村山市	昭和42年3月31日	建告 1,156号	7.64	
487	最上川	富並川	富並川	村山市	昭和47年8月3日	建告 1,350号	1.01	
488	最上川	富並川	泥又沢川	村山市	昭和38年4月5日	建告 1,179号	5.28	
489	最上川	富並川	泥又沢川	村山市	昭和41年7月26日	建告 2,351号	2.62	
490	最上川	富並川	小屋野沢	村山市	昭和63年2月15日	建告 197号	1.35	
491	最上川	小国沢川	小国沢川	村山市	昭和51年2月10日	建告 114号	2.08	
492	最上川	小国沢川	小国沢川	村山市	昭和62年3月16日	建告 651号	1.30	
493	最上川	小国沢川	小国沢川	村山市	平成2年2月6日	建告 201号	0.09	
494	最上川	舟渡川	舟渡川	村山市	昭和56年1月20日	建告 50号	1.16	
495	最上川	滝津川	滝津川	村山市	昭和57年5月17日	建告 1,160号	0.19	
496	最上川	五十沢	板木沢	村山市	昭和61年10月28日	建告 1,714号	1.27	
497	最上川	五十沢川	イタキ沢	村山市	平成1年11月7日	建告 1,863号	1.71	
498	最上川	五十沢川	板木沢	村山市	平成6年11月10日	建告 2,172号	1.36	
499	最上川	沢の目川	四ツ谷川	村山市	平成11年7月2日	建告 1,441号	0.54	
500	最上川	沢の目川	大沢	村山市	平成15年3月28日	国告 290号	0.66	
501	最上川	沢の目川	深沢	村山市	平成16年1月28日	国告 32号	0.87	
502	最上川	沢の目川	沢の目川	村山市	平成19年4月25日	国告 511号	1.61	
503	最上川	大沢川	長下沢	村山市	平成12年11月28日	建告 2,229号	0.28	
504	最上川	大沢川	大沢川	村山市	平成25年11月27日	国告 1,145号	0.92	
505	最上川	白水川	白水川	東根市	大正8年5月20日	内告 38号	18.14	
506	最上川	白水川	白水川	東根市	大正8年5月20日	内告 38号	55.17	
507	最上川	白水川	白水川	東根市	昭和45年10月7日	建告 1,478号	3.98	
508	最上川	白水川	白水川	東根市	昭和54年1月30日	建告 102号	7.76	
509	最上川	白水川	白水川	東根市	平成1年1月26日	建告 110号	4.25	
510	最上川	白水川	白水川	東根市	平成2年2月6日	建告 201号	3.55	
511	最上川	白水川	白水川	東根市	平成16年1月28日	国告 32号	15.22	
512	最上川	白水川	日塔川	東根市	昭和25年6月1日	建告 398号	1.53	
513	最上川	白水川	日塔川	東根市	昭和25年6月1日	建告 398号	10.70	
514	最上川	白水川	日塔川	東根市	昭和27年8月8日	建告 1,110号	0.20	
515	最上川	白水川	日塔川	東根市	昭和27年8月18日	建告 1,146号	4.10	
516	最上川	白水川	日塔川	東根市	昭和31年1月24日	建告 96号	0.68	
517	最上川	白水川	日塔川	東根市	昭和31年1月24日	建告 96号	0.68	
518	最上川	白水川	日塔川	東根市	昭和41年7月26日	建告 2,351号	6.27	
519	最上川	白水川	水無川	東根市	昭和25年6月1日	建告 398号	0.48	
520	最上川	白水川	むろく沢川	東根市	昭和46年8月17日	建告 1,446号	3.61	
521	最上川	白水川	片倉沢	東根市	昭和48年11月30日	建告 2,365号	1.30	
522	最上川	白水川	片倉沢	東根市	昭和52年4月25日	建告 749号	0.86	
523	最上川	白水川	片倉沢	東根市	平成4年12月3日	建告 1,881号	0.46	
524	最上川	白水川	津河川	東根市	昭和56年1月20日	建告 50号	0.82	
525	最上川	白水川	牛居沢川	東根市	昭和63年11月8日	建告 2,158号	3.49	
526	最上川	白水川	ユゲノ沢	東根市	平成2年2月6日	建告 201号	1.33	
527	最上川	白水川	肥沢	東根市	平成15年3月28日	国告 290号	1.49	
528	最上川	乱川	堂木沢	東根市	大正8年5月20日	内告 38号	33.94	
529	最上川	乱川	堂木沢	東根市	大正8年5月20日	内告 38号	2.00	
530	最上川	乱川	堂木沢	東根市	平成2年5月8日	建告 1,052号	3.42	

砂防指定地

平成29年2月末

番号	水系名	幹川名	砂防指定地名	市町村名	告示年月日	告示番号	指定面積(ha)	備考
531	最上川	乱川	乱川	東根市	昭和27年8月8日	建告 1,110号	0.29	
532	最上川	乱川	乱川	東根市	昭和27年8月18日	建告 1,146号	20.39	
533	最上川	乱川	乱川	東根市	昭和30年1月13日	建告 18号	0.78	
534	最上川	乱川	乱川	東根市	昭和37年3月22日	建告 708号	7.20	
535	最上川	乱川	乱川	東根市	昭和38年4月5日	建告 1,179号	8.67	
536	最上川	乱川	乱川	東根市	昭和38年11月14日	建告 2,832号	3.50	
537	最上川	乱川	乱川	東根市	昭和42年3月31日	建告 1,156号	5.81	
538	最上川	乱川	猪野沢川	東根市	昭和34年3月11日	建告 250号	8.13	
539	最上川	乱川	猪野沢川	東根市	昭和36年1月27日	建告 106号	2.34	
540	最上川	乱川	猪野沢川	東根市	昭和42年11月30日	建告 3,934号	8.97	
541	最上川	乱川	泥沢川	東根市	昭和42年3月31日	建告 1,156号	4.06	
542	最上川	乱川	萱倉沢川	東根市	昭和44年4月23日	建告 1,587号	8.20	
543	最上川	乱川	沼沢川	東根市	昭和49年7月4日	建告 950号	3.62	
544	最上川	乱川	沼沢川	東根市	昭和51年12月23日	建告 1,639号	3.90	
545	最上川	乱川	茂谷振川	東根市	昭和55年2月14日	建告 141号	1.88	
546	最上川	乱川	岩ノ沢川	東根市	昭和59年3月24日	建告 709号	0.82	
547	最上川	乱川	岩崎沢	東根市	昭和61年10月28日	建告 1,714号	0.70	
548	最上川	乱川	萩ノ入沢	東根市	平成6年11月10日	建告 2,172号	2.16	
549	最上川	乱川	立石沢	東根市	平成8年12月11日	建告 2,245号	1.56	
550	最上川	乱川	松倉沢川	東根市	平成11年7月2日	建告 1,441号	0.25	
551	最上川	乱川	水上沢	東根市	平成14年3月7日	国告 142号	0.48	
552	最上川	乱川	姫ヶ沢(西原沢)	東根市	平成25年11月27日	国告 1,145号	0.98	
553	最上川	乱川	養泉寺沢	東根市	平成29年1月19日	国告 31号	0.76	
554	最上川	村山野川	村山野川	東根市	昭和36年3月3日	建告 275号	4.69	
555	最上川	村山野川	村山野川	東根市	昭和38年4月5日	建告 1,179号	4.30	
556	最上川	村山野川	村山野川	東根市	昭和38年8月29日	建告 2,222号	5.11	
557	最上川	村山野川	村山野川	東根市	昭和41年7月26日	建告 2,351号	11.56	
558	最上川	村山野川	村山野川	東根市	昭和57年12月3日	建告 1,864号	2.10	
559	最上川	村山野川	村山野川	東根市	昭和59年11月17日	建告 1,546号	3.65	
560	最上川	村山野川	村山野川	東根市	昭和61年10月28日	建告 1,714号	0.03	
561	最上川	村山野川	村山野川	東根市	平成5年8月11日	建告 1,686号	2.48	
562	最上川	村山野川	うつき沢	東根市	平成14年5月8日	国告 360号	1.26	
563	最上川	猪野沢川	明神沢	東根市	平成16年1月28日	国告 32号	1.12	
564	最上川	猪野沢川	明神沢	東根市	平成17年3月22日	国告 323号	0.51	
565	最上川	猪野沢川	萩ノ入沢	東根市	平成23年2月21日	国告 179号	0.60	
566	最上川	沼沢川	沼沢	東根市	平成19年4月25日	国告 511号	0.99	
567	最上川	沼沢川	沼沢	東根市	平成24年5月8日	国告 536号	0.96	
568	最上川	丹生川	中沢川	尾花沢市	大正4年12月8日	内告 82号	227.49	
569	最上川	丹生川	中沢川	尾花沢市	昭和39年4月16日	建告 1,210号	7.18	
570	最上川	丹生川	中沢川	尾花沢市	平成5年8月11日	建告 1,686号	0.70	
571	最上川	丹生川	銀山川	尾花沢市	大正4年12月8日	内告 82号	39.01	
572	最上川	丹生川	銀山川	尾花沢市	大正4年12月8日	内告 83号	18.80	
573	最上川	丹生川	銀山川	尾花沢市	大正7年1月24日	内告 9号	1.26	
574	最上川	丹生川	銀山川	尾花沢市	大正7年1月24日	内告 9号	2.03	
575	最上川	丹生川	銀山川	尾花沢市	大正9年12月8日	内告 113号	0.70	
576	最上川	丹生川	銀山川	尾花沢市	大正9年12月8日	内告 114号	0.10	
577	最上川	丹生川	銀山川	尾花沢市	昭和39年4月16日	建告 1,210号	4.29	
578	最上川	丹生川	岩谷沢川	尾花沢市	大正5年7月8日	内告 42号	4.95	
579	最上川	丹生川	岩谷沢川	尾花沢市	大正5年12月23日	内告 81号	7.93	
580	最上川	丹生川	岩谷沢川	尾花沢市	大正6年11月10日	内告 87号	11.42	
581	最上川	丹生川	赤井川	尾花沢市	昭和27年8月8日	建告 1,110号	0.20	
582	最上川	丹生川	赤井川	尾花沢市	昭和27年8月8日	建告 1,110号	2.64	
583	最上川	丹生川	赤井川	尾花沢市	昭和27年8月18日	建告 1,146号	13.99	

砂防指定地

平成29年2月末

番号	水系名	幹川名	砂防指定地名	市町村名	告示年月日	告示番号	指定面積(ha)	備考
584	最上川	丹生川	赤井川	尾花沢市	平成1年1月26日	建告 110号	2.31	
585	最上川	丹生川	丹生川	尾花沢市	昭和37年11月10日	建告 2,820号	6.86	
586	最上川	丹生川	朧気川	尾花沢市	昭和40年7月17日	建告 1,926号	0.29	
587	最上川	丹生川	朧気川	尾花沢市	昭和42年11月30日	建告 3,934号	5.95	
588	最上川	丹生川	朧気川	尾花沢市	昭和59年3月9日	建告 528号	4.41	
589	最上川	丹生川	牛房野川	尾花沢市	昭和41年7月26日	建告 2,351号	0.56	
590	最上川	丹生川	牛房野川	尾花沢市	昭和42年3月31日	建告 1,156号	3.53	
591	最上川	丹生川	北沢川	尾花沢市	昭和43年12月12日	建告 3,554号	20.84	
592	最上川	丹生川	北沢川	尾花沢市	昭和51年12月23日	建告 1,639号	1.35	
593	最上川	丹生川	小日沢川	尾花沢市	昭和50年3月5日	建告 221号	2.58	
594	最上川	丹生川	刈安川	尾花沢市	昭和54年5月19日	建告 999号	2.76	
595	最上川	丹生川	八幡川	尾花沢市	昭和56年1月20日	建告 50号	1.99	
596	最上川	丹生川	千鳥川	尾花沢市	昭和57年5月17日	建告 1,160号	1.57	
597	最上川	丹生川	母袋川	尾花沢市	平成1年1月26日	建告 110号	6.30	
598	最上川	丹生川	櫛乗沢	尾花沢市	平成3年4月15日	建告 1,038号	0.89	
599	最上川	丹生川	芳ノ沢	尾花沢市	平成3年4月15日	建告 1,038号	0.15	
600	最上川	丹生川	獅子沢川	尾花沢市	平成4年1月30日	建告 140号	0.95	
601	最上川	丹生川	丹生川沢	尾花沢市	平成25年6月4日	国告 561号	0.61	
602	最上川	野尻川	野尻川	尾花沢市	昭和25年6月1日	建告 398号	2.32	
603	最上川	野尻川	野尻川	尾花沢市	昭和25年6月1日	建告 398号	2.61	
604	最上川	野尻川	小野尻川	尾花沢市	昭和55年4月21日	建告 900号	2.30	
605	最上川	野尻川	上寺内沢	尾花沢市	平成16年1月28日	国告 32号	1.31	
606	最上川	名木沢川	オソミヤ川	尾花沢市	昭和45年10月7日	建告 1,478号	2.46	
607	最上川	赤井川	獅子沢川	尾花沢市	平成6年9月1日	建告 1,902号	2.44	
608	最上川	最上川	上寺内沢	尾花沢市	平成14年5月8日	国告 360号	0.54	
609	最上川	最上川	五十沢水上沢	尾花沢市	平成19年4月25日	国告 511号	0.37	
610	最上川	牛房野川	沢ノ入沢	尾花沢市	平成17年3月22日	国告 323号	1.23	
611	最上川	千鳥川	畑沢水上	尾花沢市	平成17年3月22日	国告 323号	0.87	
612	最上川	次年子川	次年子川	大石田町	昭和42年11月30日	建告 3,934号	4.92	
613	最上川	次年子川	次年子川	大石田町	昭和52年4月25日	建告 749号	9.35	
614	最上川	次年子川	次年子川	大石田町	平成8年1月12日	建告 61号	2.87	
615	最上川	次年子川	仲沢	大石田町	平成2年2月6日	建告 201号	1.13	
616	最上川	次年子川	泉谷	大石田町	平成8年1月12日	建告 61号	0.83	
617	最上川	次年子川	外楯沢	大石田町	平成12年11月28日	建告 2,229号	0.56	
618	最上川	次年子川	セナ沢	大石田町	平成13年3月16日	国告 223号	0.58	
619	最上川	次年川	セナ沢	大石田町	平成4年1月30日	建告 140号	1.88	
620	最上川	次年子川	大里沢	大石田町	平成25年3月13日	国告 230号	1.08	
621	最上川	川前川	川前川	大石田町	昭和48年11月30日	建告 2,365号	1.60	
622	最上川	川前川	川前川	大石田町	昭和55年11月6日	建告 1,735号	2.33	
623	最上川	小平川	黒滝沢	大石田町	平成5年8月11日	建告 1,686号	0.36	
624	最上川	最上川	黒滝一	大石田町	平成14年3月7日	国告 142号	0.60	
625	最上川	最上川	里沢	大石田町	平成14年5月8日	国告 360号	0.81	
626	最上川	鮭川	泉田川	新庄市	昭和14年11月6日	内告 527号	5.46	
627	最上川	鮭川	泉田川	新庄市	昭和27年6月5日	建告 717号	0.60	
628	最上川	鮭川	泉田川	新庄市	昭和27年6月5日	建告 717号	2.29	
629	最上川	鮭川	泉田川	新庄市	昭和56年9月7日	建告 1,501号	4.73	
630	最上川	鮭川	泉田川	新庄市	平成1年1月26日	建告 110号	3.60	
631	最上川	鮭川	泉田川	新庄市	平成2年2月6日	建告 201号	5.26	
632	最上川	鮭川	泉田川	新庄市	平成3年4月15日	建告 1,038号	3.71	
633	最上川	鮭川	泉田川	新庄市	平成15年3月28日	国告 290号	0.74	
634	最上川	鮭川	戸前川	新庄市	昭和29年10月5日	建告 1,433号	4.88	
635	最上川	鮭川	朴沢川	新庄市	昭和31年1月24日	建告 96号	1.82	
636	最上川	鮭川	升形川	新庄市	昭和41年6月27日	建告 2,075号	1.87	

砂防指定地

平成29年2月末

番号	水系名	幹川名	砂防指定地名	市町村名	告示年月日	告示番号	指定面積 (ha)	備考
637	最上川	鮭川	升形川	新庄市	昭和45年10月7日	建告 1,478号	3.95	
638	最上川	鮭川	吉沢川	新庄市	昭和50年1月20日	建告 42号	2.55	
639	最上川	新庄内川	洞ヶ沢川	新庄市	昭和37年10月18日	建告 2,658号	2.86	
640	最上川	新庄内川	新田川	新庄市	昭和42年3月31日	建告 1,156号	13.65	
641	最上川	新庄内川	新田川	新庄市	昭和48年11月30日	建告 2,366号	1.92	
642	最上川	新庄内川	新庄内川	新庄市	昭和59年12月1日	建告 1,602号	2.88	
643	最上川	新庄内川	北ノ沢	新庄市	昭和63年2月15日	建告 197号	4.00	
644	最上川	新田川	新田川	新庄市	平成6年9月1日	建告 1,902号	2.49	
645	最上川	新田川	南沢	新庄市	平成17年3月22日	国告 323号	1.16	
646	最上川	指首野川	吉沢川 (イ)	新庄市	平成14年5月8日	国告 360号	1.87	
647	最上川	指首野川	吉沢川 (ロ)	新庄市	平成14年5月8日	国告 360号	0.97	
648	最上川	最上小国川	白川	最上町	昭和25年6月1日	建告 398号	4.80	
649	最上川	最上小国川	白川	最上町	昭和25年6月1日	建告 398号	78.00	
650	最上川	最上小国川	白川	最上町	昭和27年8月18日	建告 1,146号	23.40	
651	最上川	最上小国川	絹出川	最上町	昭和34年2月16日	建告 137号	7.97	
652	最上川	最上小国川	絹出川	最上町	昭和38年8月8日	建告 1,946号	9.87	
653	最上川	最上小国川	絹出川	最上町	昭和42年3月31日	建告 1,156号	8.82	
654	最上川	最上小国川	最上小国川	最上町	昭和37年3月1日	建告 388号	7.85	
655	最上川	最上小国川	最上小国川	最上町	昭和51年12月23日	建告 1,639号	15.84	
656	最上川	最上小国川	鳥出川	最上町	昭和39年5月29日	建告 1,367号	11.50	
657	最上川	最上小国川	鳥出川	最上町	昭和42年11月30日	建告 3,934号	25.20	
658	最上川	最上小国川	大横川	最上町	昭和39年6月23日	建告 1,540号	1.26	
659	最上川	最上小国川	大横川	最上町	昭和48年10月5日	建告 2,032号	3.10	
660	最上川	最上小国川	大横川	最上町	昭和50年3月5日	建告 221号	1.05	
661	最上川	最上小国川	大横川	最上町	昭和54年5月19日	建告 999号	10.89	
662	最上川	最上小国川	大横川	最上町	昭和63年2月15日	建告 197号	1.47	
663	最上川	最上小国川	大横川	最上町	平成1年1月26日	建告 110号	1.53	
664	最上川	最上小国川	大横川	最上町	平成2年2月6日	建告 201号	6.69	
665	最上川	最上小国川	大横川	最上町	平成10年7月16日	建告 1,469号	1.51	
666	最上川	最上小国川	水無川	最上町	昭和41年7月26日	建告 2,351号	5.50	
667	最上川	最上小国川	水無川	最上町	昭和57年1月13日	建告 34号	1.05	
668	最上川	最上小国川	東又川	最上町	昭和41年7月26日	建告 2,351号	9.36	
669	最上川	最上小国川	東又川	最上町	昭和59年11月17日	建告 1,546号	2.38	
670	最上川	最上小国川	東又川	最上町	平成26年8月11日	国告 784号	0.05	
671	最上川	最上小国川	黒沢川	最上町	昭和45年10月7日	建告 1,478号	4.70	
672	最上川	最上小国川	黒沢川	最上町	昭和54年11月22日	建告 1,747号	3.78	
673	最上川	最上小国川	明神川	最上町	昭和47年8月3日	建告 1,350号	3.64	
674	最上川	最上小国川	明神川	最上町	昭和48年4月4日	建告 831号	3.62	
675	最上川	最上小国川	小荒沢川	最上町	昭和47年8月21日	建告 1,492号	2.06	
676	最上川	最上小国川	仏沢川	最上町	昭和47年8月21日	建告 1,492号	2.15	
677	最上川	最上小国川	蟹の又沢川	最上町	昭和48年1月13日	建告 69号	3.35	
678	最上川	最上小国川	末沢川	最上町	昭和48年1月13日	建告 69号	5.52	
679	最上川	最上小国川	杉の入川	最上町	昭和48年10月5日	建告 2,032号	3.21	
680	最上川	最上小国川	高橋川	最上町	昭和49年7月4日	建告 950号	3.50	
681	最上川	最上小国川	背坂川	最上町	昭和50年1月11日	建告 7号	1.98	
682	最上川	最上小国川	大又沢川	最上町	昭和51年5月31日	建告 899号	4.80	
683	最上川	最上小国川	刀場沢川	最上町	昭和52年11月4日	建告 1,429号	1.26	
684	最上川	最上小国川	刀場沢川	最上町	昭和55年4月21日	建告 900号	6.77	
685	最上川	最上小国川	刀場沢川	最上町	昭和62年5月6日	建告 1,054号	2.09	
686	最上川	最上小国川	刀場沢川	最上町	昭和63年2月15日	建告 197号	1.32	
687	最上川	最上小国川	刀場沢川	最上町	平成1年1月26日	建告 110号	6.27	
688	最上川	最上小国川	鍋倉沢川	最上町	昭和53年11月25日	建告 1,758号	0.96	
689	最上川	最上小国川	鍋倉沢川	最上町	昭和62年3月16日	建告 650号	1.29	

砂防指定地

平成29年2月末

番号	水系名	幹川名	砂防指定地名	市町村名	告示年月日	告示番号	指定面積(ha)	備考
690	最上川	最上小国川	荒倉沢	最上町	昭和54年11月22日	建告 1,747号	2.34	
691	最上川	最上小国川	最上滝沢川	最上町	昭和56年1月20日	建告 50号	2.83	
692	最上川	最上小国川	小横川	最上町	昭和59年3月24日	建告 710号	1.30	
693	最上川	最上小国川	小林沢川	最上町	昭和60年11月28日	建告 1,659号	1.50	
694	最上川	最上小国川	熊返川	最上町	昭和62年3月16日	建告 650号	1.82	
695	最上川	最上小国川	熊返川	最上町	平成2年2月6日	建告 201号	2.67	
696	最上川	最上小国川	戦沢川	最上町	昭和62年5月6日	建告 1,054号	3.99	
697	最上川	最上小国川	石倉沢	最上町	昭和63年2月15日	建告 197号	1.81	
698	最上川	最上小国川	高畑沢	最上町	昭和63年2月15日	建告 197号	1.95	
699	最上川	最上小国川	日山沢	最上町	平成1年1月26日	建告 110号	2.45	
700	最上川	最上小国川	松根沢	最上町	平成1年1月26日	建告 110号	3.74	
701	最上川	最上小国川	オハギ沢	最上町	平成2年2月6日	建告 201号	0.86	
702	最上川	最上小国川	のこ沢	最上町	平成4年3月17日	建告 669号	0.73	
703	最上川	最上小国川	荒沢	最上町	平成5年12月22日	建告 2,387号	3.43	
704	最上川	最上小国川	沼ノ沢	最上町	平成8年1月12日	建告 61号	1.96	
705	最上川	最上小国川	のこ沢	最上町	平成11年7月2日	建告 1,441号	0.29	
706	最上川	最上小国川	寺の沢	最上町	平成12年8月9日	建告 1,737号	0.29	
707	最上川	最上小国川	最上白川	最上町	平成12年8月9日	建告 1,737号	2.83	
708	最上川	最上小国川	へこみ沢	最上町	平成14年5月8日	国告 360号	0.54	
709	最上川	最上小国川	本城寺の沢	最上町	平成14年5月8日	国告 360号	0.94	
710	最上川	小横川	はだの沢	最上町	平成6年9月1日	建告 1,902号	1.98	
711	最上川	小横川	はだの沢	最上町	平成17年3月22日	国告 323号	0.16	
712	最上川	明神川	中沢川	最上町	平成11年7月2日	建告 1,441号	2.97	
713	最上川	最上白川	のこ沢	最上町	平成14年12月13日	国告 1,090号	0.26	
714	最上川	満沢川	西山沢	最上町	平成16年3月17日	国告 280号	1.09	
715	最上川	沢原川	向町寺の沢	最上町	平成18年6月29日	国告 719号	5.48	
716	最上川	沢早川	ミズカミ沢	最上町	平成19年4月25日	国告 511号	4.44	
717	最上川	沢早川	ミズカミ沢	最上町	平成20年10月27日	国告 1,286号	0.07	
718	最上川	小国川	沼の沢	最上町	平成25年3月13日	国告 230号	2.11	
719	最上川	鮭川	金山川	金山町	昭和25年6月1日	建告 398号	1.85	
720	最上川	鮭川	金山川	金山町	昭和25年6月1日	建告 398号	3.21	
721	最上川	鮭川	金山川	金山町	昭和27年8月18日	建告 1,146号	6.93	
722	最上川	鮭川	金山川	金山町	昭和38年11月14日	建告 2,832号	21.76	
723	最上川	鮭川	金山川	金山町	昭和42年3月31日	建告 1,156号	2.50	
724	最上川	鮭川	金山川	金山町	昭和48年10月5日	建告 2,032号	9.52	
725	最上川	鮭川	金山川	金山町	昭和49年7月4日	建告 950号	1.71	
726	最上川	鮭川	金山川	金山町	昭和51年12月23日	建告 1,639号	16.25	
727	最上川	鮭川	金山川	金山町	昭和59年3月24日	建告 702号	6.14	
728	最上川	鮭川	上台川	金山町	昭和46年8月17日	建告 1,446号	2.98	
729	最上川	鮭川	上台川	金山町	昭和47年8月31日	建告 1,529号	3.53	
730	最上川	鮭川	上台川	金山町	昭和48年10月5日	建告 2,032号	2.81	
731	最上川	鮭川	上台川	金山町	昭和49年11月9日	建告 1,362号	0.86	
732	最上川	鮭川	上台川	金山町	昭和51年12月23日	建告 1,639号	3.76	
733	最上川	鮭川	上台川	金山町	昭和53年3月8日	建告 277号	1.59	
734	最上川	鮭川	本蒲沢川	金山町	昭和51年12月23日	建告 1,639号	1.27	
735	最上川	鮭川	主寝坂沢川	金山町	昭和52年3月11日	建告 300号	1.94	
736	最上川	鮭川	脇の沢川	金山町	昭和53年1月27日	建告 61号	1.75	
737	最上川	鮭川	中田春木川	金山町	昭和54年3月9日	建告 350号	8.14	
738	最上川	鮭川	中田春木川	金山町	昭和62年6月29日	建告 1,314号	7.60	
739	最上川	鮭川	後川	金山町	昭和56年7月6日	建告 1,245号	3.68	
740	最上川	鮭川	後川	金山町	平成2年8月7日	建告 1,441号	9.48	
741	最上川	鮭川	後川	金山町	平成15年1月9日	国告 9号	14.01	
742	最上川	鮭川	外沢川	金山町	昭和58年10月24日	建告 1,748号	2.20	

砂防指定地

平成29年2月末

番号	水系名	幹川名	砂防指定地名	市町村名	告示年月日	告示番号	指定面積(ha)	備考
743	最上川	鮭川	小清水沢川	金山町	昭和63年2月15日	建告 197号	0.71	
744	最上川	鮭川	小清水沢川	金山町	平成1年2月15日	建告 243号	1.56	
745	最上川	鮭川	大清水川	金山町	平成3年4月20日	建告 1,090号	1.19	
746	最上川	鮭川	大清水川	金山町	平成4年3月23日	建告 764号	5.23	
747	最上川	鮭川	大清水川	金山町	平成14年10月8日	国告 870号	0.91	
748	最上川	鮭川	堰の上沢	金山町	平成5年12月28日	建告 2,409号	4.05	
749	最上川	鮭川	一ノ倉沢	金山町	平成8年4月9日	建告 1,184号	0.74	
750	最上川	鮭川	三左エ門沢	金山町	平成10年7月16日	建告 1,469号	0.79	
751	最上川	鮭川	ジコク沢	金山町	平成17年1月21日	国告 100号	1.07	
752	最上川	鮭川	入水沢	金山町	平成19年8月14日	国告 1,093号	1.83	
753	最上川	上台川	西の沢	金山町	平成13年3月16日	国告 223号	0.75	
754	最上川	上台川	西の沢	金山町	平成14年10月8日	国告 870号	0.14	
755	最上川	上台川	瀬戸の沢	金山町	平成24年5月8日	国告 536号	2.86	
756	最上川	金山川	手前沢	金山町	平成14年5月8日	国告 360号	1.64	
757	最上川	金山川	水神沢	金山町	平成16年1月28日	国告 32号	0.62	
758	最上川	金山川	猪の沢	金山町	平成16年3月17日	国告 280号	2.64	
759	最上川	実栗屋川	菰土沢	舟形町	昭和38年4月5日	建告 1,179号	1.37	
760	最上川	実栗屋川	実栗屋川	舟形町	昭和39年5月29日	建告 1,367号	8.40	
761	最上川	最上川	実栗屋沢川	舟形町	平成11年7月2日	建告 1,441号	530.30	
762	最上川	松橋川	松橋川	舟形町	昭和39年4月16日	建告 1,210号	5.72	
763	最上川	松橋川	沢内川	舟形町	昭和43年12月12日	建告 3,554号	3.30	
764	最上川	松橋川	沢内川	舟形町	昭和47年8月21日	建告 1,492号	1.28	
765	最上川	松橋川	松橋川	舟形町	昭和56年1月20日	建告 50号	1.70	
766	最上川	松橋川	内子川	舟形町	昭和59年3月9日	建告 528号	2.84	
767	最上川	松橋川	内子川	舟形町	平成4年3月23日	建告 764号	2.47	
768	最上川	松橋川	井戸外沢	舟形町	平成1年1月26日	建告 110号	1.45	
769	最上川	松橋川	うらの沢	舟形町	平成5年11月2日	建告 2,093号	0.48	
770	最上川	松橋川	瀬脇水神沢	舟形町	平成17年3月22日	国告 323号	0.32	
771	最上川	最上小国川	我防沢	舟形町	昭和39年5月29日	建告 1,367号	4.10	
772	最上川	最上小国川	長沢目川	舟形町	昭和39年5月29日	建告 1,367号	12.00	
773	最上川	最上小国川	木友沢川	舟形町	昭和48年10月5日	建告 2,032号	2.23	
774	最上川	最上小国川	老の沢川	舟形町	昭和49年4月22日	建告 614号	1.66	
775	最上川	最上小国川	水上沢川	舟形町	昭和50年1月21日	建告 44号	0.58	
776	最上川	最上小国川	平沢川	舟形町	昭和51年5月31日	建告 899号	15.47	
777	最上川	最上小国川	九郎沢川	舟形町	昭和56年1月20日	建告 50号	1.80	
778	最上川	最上小国川	九郎沢川	舟形町	平成6年11月10日	建告 2,172号	2.42	
779	最上川	最上小国川	桧原沢川	舟形町	昭和60年2月12日	建告 161号	1.70	
780	最上川	最上小国川	通草沢川	舟形町	昭和62年5月6日	建告 1,514号	3.89	
781	最上川	最上小国川	小田沢川	舟形町	平成5年11月2日	建告 2,093号	0.95	
782	最上川	最上小国川	湯の入沢	舟形町	平成8年4月9日	建告 1,184号	1.43	
783	最上川	最上小国川	嵯峨町沢	舟形町	平成12年8月9日	建告 1,737号	7.35	
784	最上川	最上小国川	小山田沢	舟形町	平成13年3月16日	国告 223号	0.98	
785	最上川	堂ヶ沢	堂ヶ沢	舟形町	昭和40年5月28日	建告 1,389号	6.10	
786	最上川	立子沢川	立子沢川	舟形町	昭和53年4月27日	建告 913号	2.09	
787	最上川	鮭川	鮭川	真室川町	昭和25年6月1日	建告 398号	2.04	
788	最上川	鮭川	鮭川	真室川町	昭和25年6月1日	建告 398号	1.99	
789	最上川	鮭川	鮭川	真室川町	昭和31年1月24日	建告 96号	5.85	
790	最上川	鮭川	塩根川	真室川町	昭和25年6月1日	建告 398号	1.80	
791	最上川	鮭川	塩根川	真室川町	昭和25年6月1日	建告 398号	2.07	
792	最上川	鮭川	塩根川	真室川町	昭和38年8月29日	建告 2,222号	1.63	
793	最上川	鮭川	塩根川	真室川町	昭和52年11月4日	建告 1,429号	4.69	
794	最上川	鮭川	小又川	真室川町	昭和34年2月16日	建告 137号	11.06	
795	最上川	鮭川	小又川	真室川町	昭和51年2月10日	建告 114号	5.18	

砂防指定地

平成29年2月末

番号	水系名	幹川名	砂防指定地名	市町村名	告示年月日	告示番号	指定面積(ha)	備考
796	最上川	鮭川	小又川	真室川町	昭和53年8月23日	建告 1,382号	4.80	
797	最上川	鮭川	八敷代川	真室川町	昭和34年2月16日	建告 137号	2.19	
798	最上川	鮭川	八敷代川	真室川町	昭和37年11月14日	建告 2,862号	2.23	
799	最上川	鮭川	八敷代川	真室川町	昭和43年12月12日	建告 3,554号	8.25	
800	最上川	鮭川	八敷代川	真室川町	昭和58年10月24日	建告 1,748号	7.37	
801	最上川	鮭川	八敷代川	真室川町	昭和63年5月27日	建告 1,279号	18.09	
802	最上川	鮭川	八敷代川	真室川町	平成18年8月15日	国告 965号	1.39	
803	最上川	鮭川	三ッ石沢	真室川町	昭和38年8月29日	建告 2,222号	0.70	
804	最上川	鮭川	三ッ石沢	真室川町	昭和40年7月17日	建告 1,926号	1.39	
805	最上川	鮭川	三ッ石沢	真室川町	昭和41年7月26日	建告 2,351号	2.61	
806	最上川	鮭川	谷地の沢川	真室川町	昭和40年7月17日	建告 1,926号	1.80	
807	最上川	鮭川	谷地の沢川	真室川町	昭和52年11月4日	建告 1,429号	2.71	
808	最上川	鮭川	中の股川	真室川町	昭和51年2月10日	建告 114号	5.74	
809	最上川	鮭川	小足沢川	真室川町	昭和51年5月31日	建告 899号	5.09	
810	最上川	鮭川	田代沢川	真室川町	昭和51年12月23日	建告 1,639号	2.23	
811	最上川	鮭川	万助川	真室川町	昭和51年12月23日	建告 1,639号	3.75	
812	最上川	鮭川	万助川	真室川町	昭和53年8月23日	建告 1,382号	1.06	
813	最上川	真室川	万助川	真室川町	平成20年5月19日	国告 646号	1.43	
814	最上川	鮭川	二の沢川	真室川町	昭和51年12月23日	建告 1,639号	1.23	
815	最上川	鮭川	二の沢川	真室川町	平成16年3月11日	国告 250号	0.19	
816	最上川	鮭川	上田代沢川	真室川町	昭和53年1月27日	建告 61号	1.89	
817	最上川	鮭川	足沢川	真室川町	昭和53年1月27日	建告 61号	2.12	
818	最上川	鮭川	小荒沢	真室川町	昭和53年4月27日	建告 913号	2.39	
819	最上川	鮭川	小荒沢	真室川町	昭和55年5月26日	建告 1,060号	2.68	
820	最上川	鮭川	小荒沢	真室川町	平成11年11月17日	建告 1,984号	2.58	
821	最上川	鮭川	小六郎沢	真室川町	昭和54年7月18日	建告 1,241号	0.57	
822	最上川	鮭川	大六郎沢	真室川町	昭和55年5月26日	建告 1,060号	4.80	
823	最上川	鮭川	西郡川	真室川町	昭和56年1月20日	建告 50号	0.83	
824	最上川	鮭川	朴木沢川	真室川町	昭和56年7月6日	建告 1,245号	8.15	
825	最上川	鮭川	西川	真室川町	昭和57年5月17日	建告 1,160号	2.06	
826	最上川	鮭川	戸屋沢	真室川町	昭和60年3月25日	建告 641号	4.27	
827	最上川	鮭川	大荒沢	真室川町	昭和60年10月3日	建告 1,327号	2.49	
828	最上川	鮭川	仙北沢	真室川町	昭和61年6月21日	建告 1,197号	2.89	
829	最上川	鮭川	黒森沢	真室川町	昭和61年6月21日	建告 1,197号	3.74	
830	最上川	鮭川	詰田沢	真室川町	平成1年1月26日	建告 110号	2.86	
831	最上川	鮭川	詰田沢	真室川町	平成5年3月2日	建告 496号	0.70	
832	最上川	鮭川	高坂沢	真室川町	平成1年2月15日	建告 243号	2.94	
833	最上川	鮭川	大石川	真室川町	平成1年3月20日	建告 686号	9.23	
834	最上川	鮭川	三滝川	真室川町	平成3年4月20日	建告 1,090号	1.01	
835	最上川	鮭川	上の沢	真室川町	平成5年11月2日	建告 2,093号	2.84	
836	最上川	鮭川	水上沢	真室川町	平成5年11月2日	建告 2,093号	0.93	
837	最上川	鮭川	金打沢	真室川町	平成5年12月28日	建告 2,409号	2.06	
838	最上川	鮭川	板ノ沢	真室川町	平成14年12月13日	国告 1,090号	1.24	
839	最上川	鮭川	ミサガ沢	真室川町	平成28年4月6日	国告 140-2号	0.60	
840	最上川	真室川	森ノ越沢	真室川町	平成5年10月22日	建告 2,026号	2.12	
841	最上川	真室川	長松沢	真室川町	平成5年10月22日	建告 2,026号	2.68	
842	最上川	真室川	滝ノ上沢	真室川町	平成12年8月9日	建告 1,737号	0.56	
843	最上川	真室川	朽ノ木沢	真室川町	平成22年7月22日	国告 778号	3.01	
844	最上川		朴木沢川	真室川町	平成13年2月13日	国告 96号	9.69	
845	最上川	角川	角川	戸沢村	昭和8年12月26日	内告 454号	4.02	
846	最上川	角川	角川	戸沢村	昭和9年3月14日	内告 132号	0.08	
847	最上川	角川	角川	戸沢村	昭和9年12月14日	内告 601号	1.81	
848	最上川	角川	角川	戸沢村	昭和10年10月3日	内告 532号	7.14	

砂防指定地

平成29年2月末

番号	水系名	幹川名	砂防指定地名	市町村名	告示年月日	告示番号	指定面積 (ha)	備考
849	最上川	角川	角川	戸沢村	昭和32年8月22日	建告 1,014号	1.40	
850	最上川	角川	角川	戸沢村	昭和40年3月4日	建告 364号	20.48	
851	最上川	角川	角川	戸沢村	昭和45年6月22日	建告 959号	22.89	
852	最上川	角川	角川	戸沢村	昭和61年6月21日	建告 1,198号	1.39	
853	最上川	角川	栃山川	戸沢村	昭和11年12月17日	内告 664号	0.21	
854	最上川	角川	栃山川	戸沢村	昭和27年8月18日	建告 1,146号	4.08	
855	最上川	角川	栃山川	戸沢村	昭和30年1月13日	建告 18号	12.41	
856	最上川	角川	栃山川	戸沢村	昭和44年11月17日	建告 3,666号	2.86	
857	最上川	角川	栃山川	戸沢村	昭和47年3月4日	建告 325号	2.13	
858	最上川	角川	鹿沢川	戸沢村	昭和34年3月11日	建告 250号	0.91	
859	最上川	角川	鹿沢川	戸沢村	昭和45年6月22日	建告 959号	19.12	
860	最上川	角川	鹿沢川	戸沢村	昭和56年7月6日	建告 1,245号	3.16	
861	最上川	角川	鹿沢川	戸沢村	平成10年11月10日	建告 1,915号	3.52	
862	最上川	角川	長倉川	戸沢村	昭和38年12月13日	建告 3,013号	10.50	
863	最上川	角川	長倉川	戸沢村	昭和41年10月25日	建告 3,569号	8.47	
864	最上川	角川	長倉川	戸沢村	昭和44年6月24日	建告 3,125号	2.78	
865	最上川	角川	長倉川	戸沢村	昭和49年10月21日	建告 1,306号	1.00	
866	最上川	角川	長倉川	戸沢村	昭和58年12月20日	建告 2,018号	0.26	
867	最上川	角川	長倉川	戸沢村	平成11年11月17日	建告 1,986号	2.91	
868	最上川	角川	上野川	戸沢村	昭和41年6月27日	建告 2,075号	2.94	
869	最上川	角川	上野川	戸沢村	昭和43年6月18日	建告 1,631号	2.17	
870	最上川	角川	上野川	戸沢村	昭和45年10月7日	建告 1,478号	4.60	
871	最上川	角川	上野川	戸沢村	昭和53年4月27日	建告 913号	0.62	
872	最上川	角川	上野川	戸沢村	昭和54年3月9日	建告 351号	1.12	
873	最上川	角川	上野川	戸沢村	昭和55年5月26日	建告 1,060号	0.04	
874	最上川	角川	上野川	戸沢村	昭和60年10月3日	建告 1,327号	2.63	
875	最上川	角川	平根沢	戸沢村	昭和46年9月23日	建告 1,604号	82.81	
876	最上川	角川	三ッ沢川	戸沢村	昭和47年3月4日	建告 323号	9.98	
877	最上川	角川	三ッ沢川	戸沢村	昭和53年7月7日	建告 1,120号	21.69	
878	最上川	角川	三ッ沢川	戸沢村	昭和59年8月22日	建告 1,226号	9.12	
879	最上川	角川	三ッ沢川	戸沢村	平成2年2月27日	建告 405号	10.41	
880	最上川	角川	三ッ沢川	戸沢村	平成10年11月10日	建告 1,915号	0.08	
881	最上川	角川	沼沢川	戸沢村	昭和47年8月21日	建告 1,492号	2.87	
882	最上川	角川	中沢川	戸沢村	昭和48年3月20日	建告 570号	9.60	
883	最上川	角川	中沢川	戸沢村	昭和48年11月30日	建告 2,366号	3.11	
884	最上川	角川	中沢川	戸沢村	昭和51年4月14日	建告 741号	14.57	
885	最上川	角川	中沢川	戸沢村	昭和61年6月21日	建告 1,197号	8.81	
886	最上川	角川	中沢川	戸沢村	平成6年8月22日	建告 1,844号	0.16	
887	最上川	角川	鹿ノ入沢川	戸沢村	昭和48年10月16日	建告 2,086号	1.56	
888	最上川	角川	鹿ノ入沢川	戸沢村	昭和50年5月12日	建告 833号	40.86	
889	最上川	角川	鹿ノ入沢川	戸沢村	昭和57年6月1日	建告 1,209号	1.09	
890	最上川	角川	鹿の入沢	戸沢村	昭和62年6月29日	建告 1,314号	1.89	
891	最上川	角川	鹿の入沢	戸沢村	平成13年3月19日	国告 262号	6.92	
892	最上川	角川	上野川左支	戸沢村	昭和61年6月21日	建告 1,197号	0.45	
893	最上川	角川	山梨沢	戸沢村	昭和62年6月29日	建告 1,314号	1.38	
894	最上川	角川	鹿の沢川	戸沢村	昭和62年6月29日	建告 1,314号	7.16	
895	最上川	角川	ドンゲ沢	戸沢村	平成2年2月27日	建告 405号	3.49	
896	最上川	角川	沢内川及び八幡沢	戸沢村	平成12年5月12日	建告 1,291号	17.85	
897	最上川	角川	八幡沢	戸沢村	平成12年10月16日	建告 2,005号	1.11	
898	最上川	角川	船沢川	戸沢村	平成16年11月16日	国告 1,431号	0.61	
899	最上川	角川	本郷不動沢	戸沢村	平成23年2月4日	国告 88号	0.14	
900	最上川	角川	沢内川	戸沢村	平成27年11月9日	国告 1,111号	0.20	
901	最上川	角川	興屋沢	戸沢村	平成28年2月16日	国告 311号	1.73	

砂防指定地

平成29年2月末

番号	水系名	幹川名	砂防指定地名	市町村名	告示年月日	告示番号	指定面積(ha)	備考
902	最上川	鮭川	濁沢川	戸沢村	昭和36年1月27日	建告 106号	0.59	
903	最上川	鮭川	濁沢川	戸沢村	昭和46年8月17日	建告 1,446号	11.41	
904	最上川	鮭川	沢内川	戸沢村	昭和36年3月3日	建告 275号	0.86	
905	最上川	鮭川	沢内川	戸沢村	昭和42年8月17日	建告 2,461号	9.10	
906	最上川	鮭川	沢内川	戸沢村	昭和56年7月6日	建告 1,245号	0.27	
907	最上川	鮭川	沢内川	戸沢村	昭和57年6月1日	建告 1,209号	1.21	
908	最上川	鮭川	沢内川	戸沢村	昭和57年6月1日	建告 1,209号	0.78	
909	最上川	鮭川	田沢川	戸沢村	昭和38年4月5日	建告 1,179号	10.05	
910	最上川	鮭川	田沢川	戸沢村	平成6年11月10日	建告 2,172号	2.73	
911	最上川	鮭川	倉手沢	戸沢村	平成4年3月17日	建告 669号	0.83	
912	最上川	最上川	最上川	戸沢村	昭和25年6月1日	建告 398号	14.76	
913	最上川	最上川	中の沢	戸沢村	平成19年4月25日	国告 511号	0.78	
914	最上川	最上川	鍋嶽沢	戸沢村	平成22年4月12日	国告 343号	1.41	
915	最上川	最上川	大沢	戸沢村	平成23年2月21日	国告 179号	1.44	
916	最上川	余ヶ沢川	余ヶ沢川	戸沢村	昭和56年1月20日	建告 50号	0.99	
917	最上川	余ヶ沢川	余ヶ沢川	戸沢村	昭和63年2月15日	建告 197号	0.65	
918	最上川	鮭川	小芦沢川	鮭川村	昭和40年5月28日	建告 1,389号	0.70	
919	最上川	鮭川	小芦沢川	鮭川村	昭和48年10月5日	建告 2,032号	2.49	
920	最上川	鮭川	中沢川	鮭川村	昭和41年7月26日	建告 2,351号	2.14	
921	最上川	鮭川	羽根沢川	鮭川村	昭和46年8月17日	建告 1,446号	3.82	
922	最上川	鮭川	羽根沢川	鮭川村	昭和47年8月31日	建告 1,529号	2.25	
923	最上川	鮭川	羽根沢川	鮭川村	昭和50年1月21日	建告 44号	0.10	
924	最上川	鮭川	羽根沢川	鮭川村	昭和57年1月13日	建告 34号	0.99	
925	最上川	鮭川	大芦沢川	鮭川村	昭和47年8月21日	建告 1,492号	3.20	
926	最上川	鮭川	松坊沢	鮭川村	昭和48年10月5日	建告 2,032号	1.94	
927	最上川	鮭川	松坊沢	鮭川村	平成1年1月26日	建告 110号	2.84	
928	最上川	鮭川	源蔵沢	鮭川村	昭和51年5月31日	建告 899号	1.62	
929	最上川	鮭川	源蔵沢	鮭川村	昭和53年1月27日	建告 61号	0.64	
930	最上川	鮭川	板嵐川	鮭川村	昭和57年1月13日	建告 34号	3.26	
931	最上川	鮭川	田沢川	鮭川村	昭和59年3月9日	建告 528号	3.53	
932	最上川	鮭川	大山沢川	鮭川村	昭和59年12月1日	建告 1,602号	0.70	
933	最上川	鮭川	前沢	鮭川村	昭和61年10月28日	建告 1,714号	1.04	
934	最上川	鮭川	猿鼻沢	鮭川村	平成2年2月6日	建告 201号	1.98	
935	最上川	鮭川	八幡沢	鮭川村	平成5年8月11日	建告 1,686号	0.05	
936	最上川	鮭川	弥吉沢	鮭川村	平成5年8月11日	建告 1,686号	0.53	
937	最上川	鮭川	湯舟沢	鮭川村	平成5年8月11日	建告 1,686号	0.55	
938	最上川	銅山川	横道沢	大蔵村	昭和9年12月14日	内告 601号	10.32	
939	最上川	銅山川	横道沢	大蔵村	昭和11年12月17日	内告 664号	4.16	
940	最上川	銅山川	横道沢	大蔵村	昭和13年3月25日	内告 108号	1.32	
941	最上川	銅山川	横道沢	大蔵村	昭和48年3月20日	建告 570号	2.92	
942	最上川	銅山川	横道沢	大蔵村	昭和63年3月14日	建告 695号	2.38	
943	最上川	銅山川	銅山川	大蔵村	昭和25年6月1日	建告 398号	86.00	
944	最上川	銅山川	銅山川	大蔵村	昭和25年8月3日	建告 970号	3.10	
945	最上川	銅山川	銅山川	大蔵村	昭和25年8月3日	建告 971号	122.28	
946	最上川	銅山川	銅山川	大蔵村	昭和34年3月30日	建告 596号	0.58	
947	最上川	銅山川	銅山川	大蔵村	昭和35年6月6日	建告 1,067号	64.33	
948	最上川	銅山川	銅山川	大蔵村	昭和38年12月13日	建告 3,012号	5.28	
949	最上川	銅山川	銅山川	大蔵村	昭和41年12月9日	建告 3,935号	14.33	
950	最上川	銅山川	銅山川	大蔵村	昭和42年9月5日	建告 2,803号	39.50	
951	最上川	銅山川	銅山川	大蔵村	昭和50年5月12日	建告 833号	14.62	
952	最上川	銅山川	銅山川	大蔵村	昭和55年2月12日	建告 130号	16.51	
953	最上川	銅山川	銅山川	大蔵村	昭和63年3月14日	建告 695号	8.59	
954	最上川	銅山川	銅山川	大蔵村	平成4年3月19日	建告 710号	2.98	

砂防指定地

平成29年2月末

番号	水系名	幹川名	砂防指定地名	市町村名	告示年月日	告示番号	指定面積(ha)	備考
955	最上川	銅山川	銅山川	大蔵村	平成12年5月12日	建告 1,290号	2.16	
956	最上川	銅山川	銅山川	大蔵村	平成28年9月12日	国告 1,054号	1.75	
957	最上川	銅山川	苦水川	大蔵村	昭和26年10月25日	建告 943号	1.64	
958	最上川	銅山川	赤松川	大蔵村	昭和30年6月4日	建告 914号	4.80	
959	最上川	銅山川	赤松川	大蔵村	昭和33年11月15日	建告 1,992号	4.06	
960	最上川	銅山川	赤松川	大蔵村	昭和39年12月28日	建告 3,662号	32.75	
961	最上川	銅山川	赤砂川	大蔵村	昭和47年3月4日	建告 323号	0.71	
962	最上川	銅山川	赤砂川	大蔵村	昭和48年3月20日	建告 570号	4.43	
963	最上川	銅山川	赤砂川	大蔵村	昭和48年10月16日	建告 2,086号	1.15	
964	最上川	銅山川	赤砂川	大蔵村	昭和50年5月12日	建告 833号	4.08	
965	最上川	銅山川	赤砂川	大蔵村	昭和57年6月1日	建告 1,209号	2.95	
966	最上川	銅山川	赤砂川	大蔵村	平成10年11月10日	建告 1,915号	9.45	
967	最上川	銅山川	赤砂川	大蔵村	平成13年3月16日	国告 96号	3.28	
968	最上川	銅山川	蛇喰沢川	大蔵村	昭和39年5月29日	建告 1,367号	3.50	
969	最上川	銅山川	蛇喰沢川	大蔵村	昭和49年7月4日	建告 950号	0.40	
970	最上川	銅山川	貝喰川	大蔵村	昭和39年5月29日	建告 1,367号	2.10	
971	最上川	銅山川	柴の沢	大蔵村	昭和41年8月16日	建告 2,761号	9.86	
972	最上川	銅山川	前の沢川	大蔵村	昭和42年3月31日	建告 1,156号	2.28	
973	最上川	銅山川	学校沢	大蔵村	昭和42年11月30日	建告 3,934号	0.90	
974	最上川	銅山川	大沢	大蔵村	昭和44年4月23日	建告 1,587号	1.77	
975	最上川	銅山川	祓川	大蔵村	昭和44年6月24日	建告 3,125号	18.68	
976	最上川	銅山川	祓川	大蔵村	昭和57年6月1日	建告 1,209号	1.71	
977	最上川	最上川	祓川	大蔵村	平成2年8月7日	建告 1,441号	3.16	
978	最上川	銅山川	薬師沢川	大蔵村	昭和45年10月7日	建告 1,478号	1.45	
979	最上川	銅山川	薬師沢川	大蔵村	昭和52年4月25日	建告 749号	0.50	
980	最上川	銅山川	薬師沢川	大蔵村	平成27年11月9日	国告 1,111号	0.01	
981	最上川	銅山川	寺沢	大蔵村	昭和48年10月16日	建告 2,086号	1.18	
982	最上川	銅山川	寺沢	大蔵村	昭和50年5月12日	建告 833号	0.51	
983	最上川	銅山川	中間沢川	大蔵村	昭和49年7月4日	建告 950号	1.00	
984	最上川	銅山川	中間沢川	大蔵村	昭和51年12月23日	建告 1,639号	0.49	
985	最上川	銅山川	選鉦沢	大蔵村	昭和55年2月12日	建告 130号	0.56	
986	最上川	銅山川	深沢	大蔵村	昭和56年7月6日	建告 1,245号	1.79	
987	最上川	銅山川	深沢	大蔵村	昭和63年5月27日	建告 1,279号	1.98	
988	最上川	銅山川	深沢	大蔵村	平成8年7月3日	建告 1,529号	1.89	
989	最上川	銅山川	古道沢	大蔵村	昭和59年8月22日	建告 1,226号	1.99	
990	最上川	銅山川	大曲沢	大蔵村	昭和60年6月27日	建告 972号	0.74	
991	最上川	銅山川	大曲沢	大蔵村	昭和61年6月21日	建告 1,197号	0.83	
992	最上川	銅山川	大曲沢	大蔵村	平成4年3月19日	建告 710号	10.73	
993	最上川	銅山川	熊高沢	大蔵村	平成4年7月21日	建告 1,334号	3.28	
994	最上川	藤田沢	藤田沢	大蔵村	昭和40年7月17日	建告 1,926号	3.40	
995	最上川	藤田沢	藤田沢	大蔵村	昭和42年3月31日	建告 1,156号	2.04	
996	最上川	桂欠川	桂欠川	大蔵村	昭和41年6月27日	建告 2,075号	0.73	
997	最上川	桂欠川	桂欠川	大蔵村	昭和42年3月31日	建告 1,156号	2.07	
998	最上川	最上川	烏川	大蔵村	平成4年3月19日	建告 710号	21.47	
999	最上川	最上川	水上沢	大蔵村	平成14年5月8日	国告 360号	0.80	
1,000	最上川	鬼面川	大樽川	米沢市	大正4年12月8日	内告 82	79.00	
1,001	最上川	鬼面川	大樽川	米沢市	大正4年12月8日	内告 83	211.72	
1,002	最上川	鬼面川	大樽川	米沢市	大正6年11月10日	内告 87	1.96	
1,003	最上川	鬼面川	大樽川	米沢市	大正7年1月22日	内告 7	0.46	
1,004	最上川	鬼面川	大樽川	米沢市	大正7年1月24日	内告 9	0.67	
1,005	最上川	鬼面川	大樽川	米沢市	大正7年1月24日	内告 9	0.57	
1,006	最上川	鬼面川	大樽川	米沢市	昭和30年1月13日	建告 18	2.61	
1,007	最上川	鬼面川	大樽川	米沢市	昭和31年1月24日	建告 96	0.62	

砂防指定地

平成29年2月末

番号	水系名	幹川名	砂防指定地名	市町村名	告示年月日	告示番号	指定面積(ha)	備考
1,008	最上川	鬼面川	大樽川	米沢市	昭和34年2月16日	建告 137	8.46	
1,009	最上川	鬼面川	大樽川	米沢市	昭和38年11月14日	建告 2,832	1.28	
1,010	最上川	鬼面川	大樽川	米沢市	昭和42年3月31日	建告 1,156	8.41	
1,011	最上川	鬼面川	大樽川	米沢市	昭和42年11月30日	建告 3,934	6.44	
1,012	最上川	鬼面川	大樽川	米沢市	昭和43年9月26日	建告 2,822	13.27	
1,013	最上川	鬼面川	大樽川	米沢市	昭和43年12月12日	建告 3,554	42.97	
1,014	最上川	鬼面川	綱木川	米沢市	大正4年12月8日	内告 82	2.81	
1,015	最上川	鬼面川	綱木川	米沢市	大正4年12月8日	内告 83	2.20	
1,016	最上川	鬼面川	綱木川	米沢市	昭和54年5月19日	建告 999	6.16	
1,017	最上川	鬼面川	綱木川	米沢市	平成8年3月12日	建告 547	16.45	
1,018	最上川	鬼面川	大鎌沢	米沢市	昭和36年3月31日	建告 911	1.28	
1,019	最上川	鬼面川	鬼面川	米沢市	昭和37年11月10日	建告 2,820	1.96	
1,020	最上川	鬼面川	鬼面川	米沢市	昭和38年8月29日	建告 2,222	1.54	
1,021	最上川	鬼面川	鬼面川	米沢市	昭和53年3月8日	建告 277	13.17	
1,022	最上川	鬼面川	太田川	米沢市	昭和39年3月31日	建告 1,121	6.41	
1,023	最上川	鬼面川	太田川	米沢市	昭和42年3月31日	建告 1,156	1.81	
1,024	最上川	鬼面川	太田川	米沢市	昭和58年3月23日	建告 753	2.32	
1,025	最上川	鬼面川	大猿倉沢	米沢市	昭和41年6月27日	建告 2,075	0.12	
1,026	最上川	鬼面川	大猿倉沢	米沢市	昭和42年12月28日	建告 4,622	2.35	
1,027	最上川	鬼面川	白布沢	米沢市	昭和42年12月28日	建告 4,622	1.67	
1,028	最上川	鬼面川	滝の沢	米沢市	昭和46年8月17日	建告 1,446	9.25	
1,029	最上川	鬼面川	鳥川	米沢市	昭和48年4月4日	建告 831	3.50	
1,030	最上川	鬼面川	芝倉沢	米沢市	昭和49年9月28日	建告 1,227	2.44	
1,031	最上川	鬼面川	おその川	米沢市	昭和55年4月21日	建告 900	3.28	
1,032	最上川	鬼面川	おその川	米沢市	昭和57年1月13日	建告 34	4.54	
1,033	最上川	鬼面川	大北沢	米沢市	昭和57年12月3日	建告 1,864	3.54	
1,034	最上川	鬼面川	大荒沢	米沢市	昭和59年3月24日	建告 710	5.41	
1,035	最上川	鬼面川	大佐田川	米沢市	昭和59年12月1日	建告 1,603	3.35	
1,036	最上川	鬼面川	大佐田川	米沢市	平成2年2月6日	建告 201	1.76	
1,037	最上川	鬼面川	笹沢	米沢市	平成5年8月11日	建告 1,686	0.55	
1,038	最上川	最上川	最上川	米沢市	大正7年1月24日	内告 9	8.23	
1,039	最上川	最上川	最上川	米沢市	昭和27年8月8日	建告 1,110	24.21	
1,040	最上川	最上川	最上川	米沢市	昭和27年8月8日	建告 1,110	32.18	
1,041	最上川	最上川	最上川	米沢市	昭和41年6月27日	建告 2,075	2.66	
1,042	最上川	最上川	最上川	米沢市	昭和59年3月24日	建告 710	7.49	
1,043	最上川	最上川	最上川	米沢市	昭和60年9月28日	建告 1,294	21.40	
1,044	最上川	最上川	最上川	米沢市	昭和63年2月15日	建告 197	11.07	
1,045	最上川	最上川	西海枝川	米沢市	平成4年3月23日	建告 764	3.41	
1,046	最上川	最上川	西海枝川	米沢市	平成7年2月22日	建告 270	1.03	
1,047	最上川	最上川	鬼面川	米沢市	平成5年3月16日	建告 775	2.60	
1,048	最上川	天王川	天王川	米沢市	昭和37年11月14日	建告 2,863	1.45	
1,049	最上川	天王川	天王川	米沢市	昭和38年8月8日	建告 1,946	9.52	
1,050	最上川	天王川	天王川	米沢市	昭和46年8月17日	建告 1,446	5.00	
1,051	最上川	天王川	天王川	米沢市	昭和48年4月4日	建告 831	1.40	
1,052	最上川	天王川	天狗沢	米沢市	昭和47年3月28日	建告 602	2.25	
1,053	最上川	天王川	笹籬沢	米沢市	平成17年8月3日	国告 752	0.62	
1,054	最上川	佐沢川	佐沢川	米沢市	昭和39年3月31日	建告 1,121	7.50	
1,055	最上川	羽黒川	羽黒川	米沢市	昭和47年3月28日	建告 602	1.25	
1,056	最上川	羽黒川	大小屋川	米沢市	昭和48年4月4日	建告 831	3.52	
1,057	最上川	羽黒川	逆木沢	米沢市	昭和63年11月8日	建告 2,158	0.84	
1,058	最上川	羽黒川	大柳沢	米沢市	平成6年2月4日	建告 194	1.67	
1,059	最上川	羽黒川	大柳沢	米沢市	平成8年3月12日	建告 547	1.02	
1,060	最上川	羽黒川	七郎ヶ沢	米沢市	平成17年3月22日	国告 323	2.01	

砂防指定地

平成29年2月末

番号	水系名	幹川名	砂防指定地名	市町村名	告示年月日	告示番号	指定面積(ha)	備考
1,061	最上川	羽黒川	七郎ヶ沢	米沢市	平成23年2月21日	国告 179	0.27	
1,062	最上川	堀立川	無名沢川	米沢市	昭和55年4月21日	建告 900	1.90	
1,063	最上川	堀立川	無名沢川	米沢市	昭和59年3月24日	建告 702	1.58	
1,064	最上川	堀立川	境の沢	米沢市	平成4年3月17日	建告 669	1.33	
1,065	最上川	堀立川	境の沢	米沢市	平成10年12月14日	建告 2,124	0.85	
1,066	最上川	堀立川	滝沢	米沢市	平成10年7月16日	建告 1,469	4.50	
1,067	最上川	掘立川	桜谷	米沢市	平成14年12月13日	国告 1,090	0.59	
1,068	最上川	掘立川	大地蔵沢川	米沢市	平成16年3月17日	国告 280	4.78	
1,069	最上川	掘立川	大洞入沢	米沢市	平成16年3月17日	国告 280	3.75	
1,070	最上川	堀立川	春木沢	米沢市	平成23年2月21日	国告 179	1.38	
1,071	最上川	大樽川	白布沢	米沢市	平成2年5月8日	建告 1,052	2.03	
1,072	最上川	大樽川	白布沢	米沢市	平成22年12月14日	国告 1,465	0.17	
1,073	最上川	大樽川	大樽川	米沢市	平成14年12月13日	国告 1,090	39.94	
1,074	最上川	誕生川	前の沢	米沢市	平成13年12月6日	国告 1,709	2.23	
1,075	阿武隈川	松川	松川	米沢市	昭和30年11月25日	建告 1,336	82.72	
1,076	阿武隈川	松川	袖ヶ沢	米沢市	昭和50年3月5日	建告 221	2.48	
1,077	阿武隈川	松川	蟹ヶ沢	米沢市	昭和55年5月26日	建告 1,060	1.12	
1,078	阿武隈川	松川	蟹ヶ沢	米沢市	昭和61年6月21日	建告 1,197	0.21	
1,079	阿武隈川	松川	蟹ヶ沢	米沢市	平成4年7月21日	建告 1,334	0.19	
1,080	阿武隈川	松川	蟹ヶ沢	米沢市	平成12年5月12日	建告 1,290	2.57	
1,081	阿武隈川	松川	蟹ヶ沢	米沢市	平成13年3月19日	国告 262	0.26	
1,082	阿武隈川	松川	前川	米沢市	平成4年3月19日	建告 710	0.25	
1,083	阿武隈川	松川	板谷沢	米沢市	平成5年10月22日	建告 2,026	1.46	
1,084	阿武隈川	松川	袖川	米沢市	平成13年3月19日	国告 266	1.69	
1,085	最上川	吉野川	吉野川	南陽市	昭和31年1月24日	建告 96号	0.56	
1,086	最上川	吉野川	吉野川	南陽市	昭和32年8月22日	建告 1,014号	0.87	
1,087	最上川	吉野川	吉野川	南陽市	昭和39年3月31日	建告 1,119号	7.48	
1,088	最上川	吉野川	吉野川	南陽市	昭和45年10月7日	建告 1,478号	4.80	
1,089	最上川	吉野川	吉野川	南陽市	昭和55年4月21日	建告 900号	1.72	
1,090	最上川	吉野川	吉野川	南陽市	昭和59年12月1日	建告 1,602号	12.97	
1,091	最上川	吉野川	赤山沢川	南陽市	昭和39年3月31日	建告 1,119号	5.44	
1,092	最上川	吉野川	西山川	南陽市	昭和39年5月29日	建告 1,367号	5.20	
1,093	最上川	吉野川	西山川	南陽市	昭和63年2月15日	建告 197号	0.79	
1,094	最上川	吉野川	片岡沢	南陽市	昭和61年10月28日	建告 1,714号	0.97	
1,095	最上川	吉野川	大鷹川	南陽市	平成3年1月28日	建告 123号	149.55	
1,096	最上川	吉野川	通口沢	南陽市	平成4年1月30日	建告 140号	0.59	
1,097	最上川	吉野川	宝沢	南陽市	平成5年8月11日	建告 1,686号	0.27	
1,098	最上川	吉野川	坊ヶ里川	南陽市	平成9年6月6日	建告 1,282号	7.47	
1,099	最上川	吉野川	中森沢	南陽市	平成10年7月16日	建告 1,469号	14.25	
1,100	最上川	吉野川	三の入沢	南陽市	平成12年8月9日	建告 1,737号	9.29	
1,101	最上川	吉野川	最上坂	南陽市	平成14年3月7日	国告 142号	14.60	
1,102	最上川	吉野川	武道作沢	南陽市	平成14年5月8日	国告 360号	0.84	
1,103	最上川	吉野川	井戸開川	南陽市	平成27年11月9日	国告 1,111号	1.05	
1,104	最上川	吉野川	居残沢	南陽市	平成28年4月7日	国告 636号	0.16	
1,105	最上川	吉野川	下荻下沢	南陽市	平成29年1月19日	国告 31号	1.46	
1,106	最上川	織機川	織機川	南陽市	昭和39年4月16日	建告 1,210号	18.60	
1,107	最上川	織機川	大沢川	南陽市	昭和49年9月28日	建告 1,227号	1.48	
1,108	最上川	織機川	織機川	南陽市	昭和51年5月31日	建告 899号	2.44	
1,109	最上川	須川	北川	南陽市	昭和53年1月27日	建告 61号	0.60	
1,110	最上川	須川	北沢	南陽市	昭和59年3月24日	建告 702号	1.66	
1,111	最上川	須川	北沢	南陽市	平成8年4月9日	建告 1,184号	8.07	
1,112	最上川	前川	北沢	南陽市	平成27年11月9日	国告 1,111号	0.63	
1,113	最上川	前川	南沢	南陽市	平成27年12月18日	国告 1,203号	0.47	

砂防指定地

平成29年2月末

番号	水系名	幹川名	砂防指定地名	市町村名	告示年月日	告示番号	指定面積(ha)	備考
1,114	最上川	吉野川	上有無川	高島町	大正11年3月2日	内告 39号	2.59	
1,115	最上川	吉野川	上有無川	高島町	昭和42年3月31日	建告 1,156号	4.13	
1,116	最上川	吉野川	下有無川	高島町	大正11年3月2日	内告 39号	15.45	
1,117	最上川	吉野川	下有無川	高島町	昭和57年12月3日	建告 1,864号	0.82	
1,118	最上川	吉野川	大滝川	高島町	大正12年1月16日	内告 6号	0.71	
1,119	最上川	吉野川	大滝川	高島町	昭和19年6月14日	内告 369号	0.59	
1,120	最上川	吉野川	大滝川	高島町	昭和22年12月26日	建告 391号	0.83	
1,121	最上川	吉野川	大滝川	高島町	昭和25年6月1日	建告 398号	0.11	
1,122	最上川	吉野川	大滝川	高島町	昭和25年6月1日	建告 398号	3.92	
1,123	最上川	吉野川	大滝川	高島町	昭和45年10月7日	建告 1,478号	5.40	
1,124	最上川	吉野川	大沢	高島町	昭和34年3月11日	建告 250号	2.08	
1,125	最上川	吉野川	大沢	高島町	昭和59年3月9日	建告 528号	0.03	
1,126	最上川	吉野川	脚沢川	高島町	昭和43年12月12日	建告 3,554号	5.10	
1,127	最上川	吉野川	下有無支流	高島町	昭和46年8月17日	建告 1,446号	8.00	
1,128	最上川	吉野川	宝沢	高島町	昭和48年4月4日	建告 831号	4.00	
1,129	最上川	吉野川	切岸沢	高島町	昭和62年3月16日	建告 650号	1.27	
1,130	最上川	吉野川	菅沢	高島町	昭和63年2月15日	建告 197号	0.85	
1,131	最上川	砂川	砂川	高島町	昭和25年6月1日	建告 398号	3.57	
1,132	最上川	砂川	砂川	高島町	昭和25年6月1日	建告 398号	9.17	
1,133	最上川	砂川	砂川	高島町	昭和31年1月24日	建告 96号	0.45	
1,134	最上川	砂川	砂川	高島町	昭和38年8月29日	建告 2,222号	8.38	
1,135	最上川	砂川	砂川	高島町	昭和60年6月13日	建告 929号	3.06	
1,136	最上川	砂川	稲子川	高島町	昭和39年3月31日	建告 1,119号	2.16	
1,137	最上川	砂川	稲子川	高島町	昭和47年3月28日	建告 602号	2.80	
1,138	最上川	砂川	稲子川	高島町	平成2年2月6日	建告 201号	9.50	
1,139	最上川	天王川	大平沢	高島町	昭和39年3月31日	建告 1,118号	1.60	
1,140	最上川	天王川	大平沢	高島町	昭和50年3月5日	建告 221号	3.12	
1,141	最上川	天王川	小黒川	高島町	昭和41年6月27日	建告 2,075号	0.92	
1,142	最上川	天王川	小黒川	高島町	昭和45年10月7日	建告 1,478号	2.25	
1,143	最上川	天王川	小黒川	高島町	昭和47年3月28日	建告 602号	6.30	
1,144	最上川	天王川	小黒川	高島町	昭和51年5月31日	建告 899号	4.50	
1,145	最上川	天王川	四方治沢川	高島町	昭和49年5月23日	建告 803号	3.80	
1,146	最上川	屋代川	竹森沢	高島町	平成19年4月25日	国告 511号	2.33	
1,147	最上川	和田川	亀岡沢	高島町	平成27年11月9日	国告 1,111号	0.57	
1,148	最上川	犬川	犬川	川西町	昭和39年3月31日	建告 1,121号	6.40	
1,149	最上川	犬川	犬川	川西町	昭和42年12月28日	建告 4,622号	4.01	
1,150	最上川	犬川	犬川	川西町	昭和50年3月5日	建告 221号	2.34	
1,151	最上川	犬川	北沢川	川西町	昭和39年3月31日	建告 1,121号	7.56	
1,152	最上川	犬川	松尾沢川	川西町	昭和47年3月28日	建告 602号	3.13	
1,153	最上川	犬川	松尾沢川	川西町	昭和48年4月4日	建告 831号	1.68	
1,154	最上川	犬川	松尾沢川	川西町	昭和60年9月28日	建告 1,294号	2.16	
1,155	最上川	犬川	松尾沢川	川西町	昭和63年2月15日	建告 197号	2.27	
1,156	最上川	犬川	立岩川	川西町	昭和53年3月8日	建告 277号	1.46	
1,157	最上川	犬川	明荷沢川	川西町	昭和54年5月19日	建告 999号	4.20	
1,158	最上川	犬川	バツケ沢	川西町	昭和55年2月14日	建告 141号	2.05	
1,159	最上川	犬川	バツケ川	川西町	昭和56年1月20日	建告 50号	2.06	
1,160	最上川	犬川	柳沢川	川西町	昭和56年9月7日	建告 1,501号	1.31	
1,161	最上川	犬川	ヤルミ沢	川西町	昭和57年12月3日	建告 1,864号	1.22	
1,162	最上川	犬川	ヤルミ沢	川西町	昭和62年3月16日	建告 650号	1.00	
1,163	最上川	犬川	桐ノ木沢川	川西町	平成5年3月2日	建告 496号	2.01	
1,164	最上川	犬川	沢入	川西町	平成12年8月9日	建告 1,737号	8.91	
1,165	最上川	野川	野川	長井市	昭和24年12月2日	建告 909号	19.39	
1,166	最上川	野川	三合田川	長井市	昭和42年3月31日	建告 1,156号	91.20	

砂防指定地

平成29年2月末

番号	水系名	幹川名	砂防指定地名	市町村名	告示年月日	告示番号	指定面積(ha)	備考
1,167	最上川	野川	三合田川	長井市	昭和49年11月9日	建告 1,362号	6.00	
1,168	最上川	野川	三合田川	長井市	平成6年11月10日	建告 2,172号	0.43	
1,169	最上川	野川	合地沢	長井市	昭和45年10月7日	建告 1,478号	25.00	
1,170	最上川	野川	にぎり沢	長井市	昭和51年12月23日	建告 1,639号	6.81	
1,171	最上川	野川	鴨石沢	長井市	平成8年1月12日	建告 61号	0.54	
1,172	最上川	草岡川	水無川	長井市	昭和36年1月27日	建告 106号	0.88	
1,173	最上川	草岡川	水無川	長井市	昭和37年11月10日	建告 2,820号	3.18	
1,174	最上川	草岡川	水無川	長井市	昭和38年8月29日	建告 2,222号	2.10	
1,175	最上川	草岡川	水無川	長井市	昭和39年6月23日	建告 1,540号	4.73	
1,176	最上川	草岡川	水無川	長井市	昭和40年7月17日	建告 1,926号	3.15	
1,177	最上川	草岡川	水無川	長井市	昭和41年6月27日	建告 2,075号	10.76	
1,178	最上川	草岡川	水無川	長井市	平成5年12月22日	建告 2,387号	1.58	
1,179	最上川	草岡川	水無川	長井市	平成27年11月9日	国告 1,111号	0.45	
1,180	最上川	草岡川	久川	長井市	昭和43年12月12日	建告 3,554号	7.50	
1,181	最上川	草岡川	久川	長井市	昭和49年11月9日	建告 1,362号	3.57	
1,182	最上川	草岡川	田沢川	長井市	昭和47年4月21日	建告 821号	10.56	
1,183	最上川	草岡川	田沢川	長井市	昭和49年11月9日	建告 1,362号	4.86	
1,184	最上川	草岡川	平沢川	長井市	昭和47年11月16日	建告 1,922号	9.30	
1,185	最上川	草岡川	三合田川	長井市	昭和50年5月26日	建告 892号	31.28	
1,186	最上川	草岡川	岩ヶ沢川	長井市	平成4年12月3日	建告 1,881号	2.18	
1,187	最上川	草岡川	岩ヶ沢川	長井市	平成12年8月9日	建告 1,737号	1.06	
1,188	最上川	草岡川	出来ヶ沢	長井市	平成17年3月22日	国告 323号	7.35	
1,189	最上川	逆川	平野沢	長井市	昭和51年7月31日	建告 1,145号	5.80	
1,190	最上川	大沢川	大沢川	長井市	昭和52年4月25日	建告 749号	5.49	
1,191	最上川	大沢川	大沢川	長井市	昭和56年1月20日	建告 50号	2.36	
1,192	最上川	大沢川	大沢川	長井市	昭和60年9月28日	建告 1,294号	1.31	
1,193	最上川	森ヶ沢川	森ヶ沢川	長井市	昭和55年2月14日	建告 141号	6.23	
1,194	最上川	森ヶ沢川	森ヶ沢川	長井市	昭和57年12月24日	建告 2,037号	0.65	
1,195	最上川	森ヶ沢川	森ヶ沢川	長井市	平成11年7月2日	建告 1,441号	1.55	
1,196	最上川	森ヶ沢川	金山沢	長井市	昭和63年2月15日	建告 197号	1.99	
1,197	最上川	森ヶ沢川	大寺沢川	長井市	平成3年1月28日	建告 123号	88.25	
1,198	最上川	森ヶ沢川	塔の入沢	長井市	平成14年3月7日	国告 142号	1.19	
1,199	最上川	最上川	金井神北沢	長井市	平成24年12月17日	国告 1,462号	1.06	
1,200	最上川	最上川	山田入沢	長井市	平成27年11月9日	国告 1,111号	0.72	
1,201	最上川	最上川	梨木沢	長井市	平成29年1月19日	国告 31号	0.67	
1,202	最上川	実淵川	実淵川	白鷹町	昭和16年8月7日	内告 488号	0.65	
1,203	最上川	実淵川	実淵川	白鷹町	昭和25年6月1日	建告 398号	5.88	
1,204	最上川	実淵川	実淵川	白鷹町	昭和25年6月1日	建告 398号	19.00	
1,205	最上川	実淵川	実淵川	白鷹町	昭和30年1月13日	建告 18号	4.29	
1,206	最上川	実淵川	黒沢川	白鷹町	昭和39年4月16日	建告 1,210号	17.49	
1,207	最上川	実淵川	手沢	白鷹町	平成17年3月22日	国告 323号	3.50	
1,208	最上川	大鮎貝川	大鮎貝川	白鷹町	昭和34年2月16日	建告 137号	0.76	
1,209	最上川	大鮎貝川	大鮎貝川	白鷹町	昭和36年3月3日	建告 275号	4.66	
1,210	最上川	大鮎貝川	大鮎貝川	白鷹町	昭和38年4月5日	建告 1,179号	6.16	
1,211	最上川	大鮎貝川	大鮎貝川	白鷹町	昭和45年10月7日	建告 1,478号	7.51	
1,212	最上川	八幡川	八幡川	白鷹町	昭和35年9月24日	建告 2,057号	1.06	
1,213	最上川	八幡川	八幡川	白鷹町	昭和40年7月17日	建告 1,926号	6.50	
1,214	最上川	八幡川	八幡川	白鷹町	昭和43年5月9日	建告 1,376号	2.88	
1,215	最上川	八幡川	常海沢川	白鷹町	昭和59年3月24日	建告 702号	0.60	
1,216	最上川	八幡川	常海沢川	白鷹町	昭和60年11月28日	建告 1,659号	1.44	
1,217	最上川	八幡川	常海沢川	白鷹町	昭和63年2月15日	建告 197号	2.59	
1,218	最上川	八幡川	常海沢川	白鷹町	平成1年11月7日	建告 1,863号	4.21	
1,219	最上川	絹市川	臼ヶ沢	白鷹町	昭和35年9月24日	建告 2,057号	1.86	

砂防指定地

平成29年2月末

番号	水系名	幹川名	砂防指定地名	市町村名	告示年月日	告示番号	指定面積(ha)	備考
1,220	最上川	絹市川	臼ヶ沢	白鷹町	昭和42年3月31日	建告 1,156号	30.00	
1,221	最上川	絹市川	絹市川	白鷹町	昭和51年12月23日	建告 1,639号	1.76	
1,222	最上川	絹市川	中の沢川	白鷹町	平成5年12月22日	建告 2,387号	1.93	
1,223	最上川	絹市川	中の沢川	白鷹町	平成13年3月16日	国告 223号	0.46	
1,224	最上川	絹市川	大石沢	白鷹町	平成17年3月22日	国告 323号	2.09	
1,225	最上川	絹市川	大石沢	白鷹町	平成27年11月9日	国告 1,111号	0.12	
1,226	最上川	森ヶ沢川	森ヶ沢川	白鷹町	昭和38年4月5日	建告 1,179号	0.97	
1,227	最上川	思川	思川	白鷹町	昭和39年6月23日	建告 1,540号	4.50	
1,228	最上川	思川	思川	白鷹町	昭和49年11月9日	建告 1,362号	8.48	
1,229	最上川	思川	耳堂川	白鷹町	昭和48年5月22日	建告 1,102号	1.22	
1,230	最上川	思川	耳堂川	白鷹町	平成5年3月2日	建告 496号	2.53	
1,231	最上川	思川	耳堂川	白鷹町	平成13年3月16日	国告 223号	0.28	
1,232	最上川	思川	滝の入沢	白鷹町	昭和48年11月30日	建告 2,366号	1.80	
1,233	最上川	思川	滝の入沢	白鷹町	平成15年11月13日	国告 1,445号	2.10	
1,234	最上川	思川	小町ヶ入	白鷹町	平成24年5月8日	国告 536号	0.61	
1,235	最上川	貝生川	貝生川	白鷹町	昭和47年11月16日	建告 1,922号	5.42	
1,236	最上川	貝生川	貝生川	白鷹町	昭和56年1月20日	建告 50号	1.81	
1,237	最上川	貝生川	貝生川	白鷹町	昭和59年12月1日	建告 1,603号	2.08	
1,238	最上川	貝生川	貝喰沢	白鷹町	平成16年3月17日	国告 280号	0.62	
1,239	最上川	小鮎貝川	小鮎貝川	白鷹町	昭和47年11月16日	建告 1,922号	4.02	
1,240	最上川	小鮎貝川	小鮎貝川	白鷹町	昭和63年2月15日	建告 197号	1.75	
1,241	最上川	小鮎貝川	小鮎貝川	白鷹町	平成4年1月30日	建告 140号	1.49	
1,242	最上川	荒砥川	米沢川	白鷹町	昭和48年5月22日	建告 1,102号	4.00	
1,243	最上川	荒砥川	中ノ沢	白鷹町	平成8年3月12日	建告 547号	3.46	
1,244	最上川	最上川	桂沢	白鷹町	平成4年12月3日	建告 1,881号	4.24	
1,245	最上川	最上川	姥沢	白鷹町	平成11年7月2日	建告 1,440号	1.04	
1,246	最上川	最上川	大沢川	白鷹町	平成13年12月6日	国告 1,709号	0.84	
1,247	最上川	最上川	大鮎貝川	白鷹町	平成27年11月9日	国告 1,111号	1.31	
1,248	最上川	最上川	前沢	白鷹町	平成27年11月9日	国告 1,111号	0.45	
1,249	最上川	最上川	不動沢	白鷹町	平成29年1月19日	国告 31号	1.45	
1,250	最上川	最上川	大杉沢	白鷹町	平成29年1月19日	国告 31号	0.74	
1,251	最上川	萩野川	塩田沢	白鷹町	平成29年1月19日	国告 31号	0.62	
1,252	荒川	荒川	荒川	小国町	昭和27年8月8日	建告 1,110号	11.99	
1,253	荒川	荒川	荒川	小国町	昭和30年1月13日	建告 18号	11.47	
1,254	荒川	荒川	荒川	小国町	昭和36年3月3日	建告 275号	1.92	
1,255	荒川	荒川	荒川	小国町	昭和38年4月5日	建告 1,179号	3.08	
1,256	荒川	荒川	荒川	小国町	昭和42年3月31日	建告 1,156号	47.73	
1,257	荒川	荒川	荒川	小国町	昭和50年4月5日	建告 681号	6.98	
1,258	荒川	荒川	荒川	小国町	昭和58年7月29日	建告 1,343号	1.95	
1,259	荒川	荒川	荒川	小国町	昭和56年7月4日	建告 1,240号	2.03	
1,260	荒川	荒川	荒川	小国町	昭和63年4月25日	建告 1,171号	13.97	
1,261	荒川	荒川	淀沢	小国町	昭和63年4月25日	建告 1,170号	3.20	
1,262	荒川	荒川	上ノ沢	小国町	平成3年5月2日	建告 1,126号	1.76	
1,263	荒川	荒川	後ノ沢	小国町	平成4年12月8日	建告 1,908号	9.78	
1,264	荒川	荒川	後ノ沢	小国町	平成6年8月25日	建告 1,875号	3.93	
1,265	荒川	荒川	後ノ沢	小国町	平成24年8月30日	国告 933号	1.12	
1,266	荒川	荒川	水上沢	小国町	平成5年11月24日	建告 2,216号	18.08	
1,267	荒川	荒川	大出沢	小国町	平成6年2月3日	建告 191号	40.97	
1,268	荒川	荒川	焼山沢	小国町	平成6年2月3日	建告 191号	5.18	
1,269	荒川	荒川	庄司沢	小国町	平成6年2月3日	建告 191号	12.67	
1,270	荒川	荒川	神谷沢	小国町	平成6年8月25日	建告 1,875号	12.64	
1,271	荒川	荒川	小水上沢	小国町	平成6年8月25日	建告 1,875号	7.04	
1,272	荒川	荒川	林ノ沢	小国町	平成6年8月25日	建告 1,875号	4.26	

砂防指定地

平成29年2月末

番号	水系名	幹川名	砂防指定地名	市町村名	告示年月日	告示番号	指定面積(ha)	備考
1,273	荒川	荒川	小小倉沢	小国町	平成7年3月9日	建告 579号	1.92	
1,274	荒川	荒川	小小倉沢	小国町	平成9年1月22日	建告 67号	3.84	
1,275	荒川	荒川	大沢	小国町	平成12年8月10日	建告 1,759号	0.78	
1,276	荒川	荒川	庄九郎沢	小国町	平成12年10月24日	建告 2,051号	5.87	
1,277	荒川	荒川	宮沢	小国町	平成12年10月24日	建告 2,051号	5.43	
1,278	荒川	荒川	寺ノ裏沢	小国町	平成24年8月30日	国告 933号	2.10	
1,279	荒川	荒川	戸沢川	小国町	平成27年7月2日	国告 830号	3.53	
1,280	荒川	荒川	ジンダケ沢	小国町	平成27年7月2日	国告 830号	0.85	
1,281	荒川	荒川	住吉沢	小国町	平成2年6月15日	建告 1,189号	2.18	
1,282	荒川	玉川	足水川	小国町	昭和30年1月13日	建告 18号	26.75	
1,283	荒川	玉川	足水川	小国町	昭和44年8月4日	建告 3,301号	98.20	
1,284	荒川	玉川	足水川	小国町	昭和52年7月18日	建告 1,038号	8.39	
1,285	荒川	玉川	百子沢	小国町	昭和38年8月8日	建告 1,946号	4.20	
1,286	荒川	玉川	百子沢	小国町	昭和39年4月16日	建告 1,210号	4.40	
1,287	荒川	玉川	朴の木沢	小国町	昭和43年5月9日	建告 1,376号	1.89	
1,288	荒川	玉川	梅花皮沢	小国町	昭和46年6月29日	建告 1,095号	2.65	
1,289	荒川	玉川	梅花皮沢	小国町	昭和49年5月10日	建告 688号	5.74	
1,290	荒川	玉川	内川	小国町	昭和46年9月4日	建告 1,489号	15.20	
1,291	荒川	玉川	内川	小国町	昭和52年7月18日	建告 1,037号	8.02	
1,292	荒川	玉川	内川	小国町	平成12年10月24日	建告 2,051号	8.34	
1,293	荒川	玉川	内川	小国町	平成20年6月4日	国告 690号	5.49	
1,294	荒川	玉川	岩魚沢	小国町	昭和48年8月30日	建告 1,809号	16.90	
1,295	荒川	玉川	玉川	小国町	昭和50年4月5日	建告 681号	17.43	
1,296	荒川	玉川	玉川	小国町	昭和54年6月8日	建告 1,111号	16.06	
1,297	荒川	玉川	玉川	小国町	昭和61年7月1日	建告 1,231号	4.80	
1,298	荒川	玉川	玉川	小国町	平成2年11月8日	建告 1,817号	1.63	
1,299	荒川	玉川	玉川	小国町	平成10年2月5日	建告 137号	351.12	
1,300	荒川	玉川	玉川	小国町	平成10年11月11日	建告 1,924号	0.38	
1,301	荒川	玉川	玉川	小国町	平成19年9月27日	国告 1,239号	1.94	
1,302	荒川	玉川	小滝沢	小国町	昭和54年6月6日	建告 1,093号	1.04	
1,303	荒川	玉川	小滝沢	小国町	平成16年9月7日	国告 1,122号	1.69	
1,304	荒川	玉川	矢種沢	小国町	昭和55年6月6日	建告 1,120号	3.50	
1,305	荒川	玉川	矢種沢	小国町	平成3年5月2日	建告 1,128号	2.13	
1,306	荒川	玉川	西俣ノ沢	小国町	昭和55年6月6日	建告 1,120号	1.45	
1,307	荒川	玉川	東俣ノ沢	小国町	昭和59年8月9日	建告 1,204号	0.58	
1,308	荒川	玉川	沢ノ入沢	小国町	昭和59年8月9日	建告 1,204号	0.61	
1,309	荒川	玉川	沢ノ入沢	小国町	昭和60年9月28日	建告 1,294号	0.50	
1,310	荒川	玉川	七助沢	小国町	昭和62年6月12日	建告 1,223号	1.34	
1,311	荒川	玉川	手ノ倉沢	小国町	昭和63年4月25日	建告 1,170号	1.84	
1,312	荒川	玉川	手ノ倉沢	小国町	平成3年5月2日	建告 1,128号	0.96	
1,313	荒川	玉川	横岩沢	小国町	昭和63年4月25日	建告 1,170号	2.88	
1,314	荒川	玉川	不動沢	小国町	昭和63年4月25日	建告 1,170号	2.30	
1,315	荒川	玉川	湯ノ沢	小国町	平成3年5月2日	建告 1,126号	1.08	
1,316	荒川	玉川	樽口沢	小国町	平成5年11月24日	建告 2,216号	8.52	
1,317	荒川	玉川	πノ上沢	小国町	平成6年2月3日	建告 189号	15.97	
1,318	荒川	玉川	ガニ沢	小国町	平成6年8月25日	建告 1,875号	11.11	
1,319	荒川	玉川	エラタイラ沢	小国町	平成6年8月25日	建告 1,875号	7.89	
1,320	荒川	玉川	ドコ沢及び雨戀沢	小国町	平成10年2月5日	建告 137号	117.42	
1,321	荒川	玉川	御せい堂沢	小国町	平成16年9月7日	国告 1,122号	0.58	
1,322	荒川	玉川	玉川新田沢	小国町	平成20年6月4日	国告 690号	0.70	
1,323	荒川	横川	明沢川	小国町	昭和32年8月22日	建告 1,014号	4.42	
1,324	荒川	横川	明沢川	小国町	昭和47年8月7日	建告 1,357号	11.47	
1,325	荒川	横川	明沢川	小国町	昭和56年7月4日	建告 1,240号	1.47	

砂防指定地

平成29年2月末

番号	水系名	幹川名	砂防指定地名	市町村名	告示年月日	告示番号	指定面積(ha)	備考
1,326	荒川	横川	明沢川	小国町	昭和62年6月12日	建告 1,223号	3.37	
1,327	荒川	横川	明沢川	小国町	平成9年1月22日	建告 67号	0.16	
1,328	荒川	横川	明沢川	小国町	平成6年7月7日	建告 1,570号	2.85	
1,329	荒川	横川	瀬の木沢	小国町	昭和38年4月5日	建告 1,179号	2.35	
1,330	荒川	横川	瀬の木沢	小国町	昭和46年9月4日	建告 1,489号	13.10	
1,331	荒川	横川	大沢川	小国町	昭和42年3月31日	建告 1,156号	66.00	
1,332	荒川	横川	大沢川	小国町	昭和42年5月12日	建告 1,628号	6.38	
1,333	荒川	横川	上山沢	小国町	昭和42年12月28日	建告 4,622号	1.22	
1,334	荒川	横川	小倉沢	小国町	昭和43年5月9日	建告 1,376号	6.53	
1,335	荒川	横川	小倉沢	小国町	昭和49年5月10日	建告 688号	2.85	
1,336	荒川	横川	森残川	小国町	昭和43年12月12日	建告 3,554号	6.86	
1,337	荒川	横川	森残川	小国町	昭和49年5月10日	建告 688号	4.91	
1,338	荒川	横川	森残川	小国町	平成25年4月19日	国告 455号	96.91	
1,339	荒川	横川	横川	小国町	昭和45年6月22日	建告 955号	41.15	
1,340	荒川	横川	横向沢	小国町	昭和45年10月8日	建告 1,491号	4.74	
1,341	荒川	横川	大石沢川	小国町	昭和47年8月7日	建告 1,357号	15.02	
1,342	荒川	横川	大石沢川	小国町	平成13年12月10日	国告 1,744号	0.59	
1,343	荒川	横川	小川沢	小国町	昭和53年4月7日	建告 806号	2.79	
1,344	荒川	横川	綱川	小国町	昭和54年6月6日	建告 1,093号	8.73	
1,345	荒川	横川	赤石沢	小国町	昭和56年7月4日	建告 1,240号	6.79	
1,346	荒川	横川	黒沢	小国町	昭和56年7月4日	建告 1,240号	2.02	
1,347	荒川	横川	武揃川	小国町	昭和58年7月29日	建告 1,341号	2.23	
1,348	荒川	横川	薬師沢	小国町	昭和58年7月29日	建告 1,341号	0.62	
1,349	荒川	横川	綱木川	小国町	昭和59年8月9日	建告 1,204号	3.31	
1,350	荒川	横川	浅股沢	小国町	昭和61年7月1日	建告 1,231号	5.04	
1,351	荒川	横川	平出沢	小国町	昭和63年4月25日	建告 1,170号	3.27	
1,352	荒川	横川	間瀬川	小国町	平成1年6月8日	建告 1,159号	9.85	
1,353	荒川	横川	白子沢	小国町	平成6年2月3日	建告 191号	5.33	
1,354	荒川	横川	貉沢	小国町	平成6年8月25日	建告 1,875号	7.43	
1,355	荒川	横川	百子沢	小国町	平成6年8月25日	建告 1,875号	19.33	
1,356	荒川	横川	定ノ沢	小国町	平成6年8月25日	建告 1,875号	9.42	
1,357	荒川	横川	堤沢	小国町	平成6年8月25日	建告 1,875号	20.44	
1,358	荒川	横川	桜川	小国町	平成7年3月9日	建告 579号	21.09	
1,359	荒川	横川	桜川	小国町	平成22年4月12日	国告 344号	0.58	
1,360	荒川	横川	沢中沢	小国町	平成10年2月5日	建告 138号	74.07	
1,361	荒川	横川	子持峠沢	小国町	平成15年3月24日	国告 258号	1.47	
1,362	荒川	横川	弥五沢	小国町	平成23年3月11日	国告 256号	0.78	
1,363	荒川	横川	小坂町沢	小国町	平成23年3月11日	国告 257号	0.20	
1,364	荒川	横川	鳥谷沢	小国町	平成23年4月4日	国告 359号	0.71	
1,365	荒川	横川	松岡沢	小国町	平成25年10月11日	国告 1,017号	3.63	
1,366	荒川	横川	杉立沢	小国町	平成25年12月24日	国告 1,291号	41.29	
1,367	荒川	太鼓沢	太鼓沢	小国町	昭和38年4月5日	建告 1,179号	6.50	
1,368	荒川	太鼓沢	太鼓沢	小国町	昭和39年4月16日	建告 1,210号	9.24	
1,369	荒川	金目川	金目川	小国町	昭和47年8月7日	建告 1,357号	17.90	
1,370	荒川	金目川	滝ノ沢	小国町	昭和53年4月7日	建告 806号	2.18	
1,371	荒川	金目川	滝ノ沢	小国町	昭和54年6月8日	建告 1,109号	0.99	
1,372	荒川	金目川	滝ノ沢	小国町	昭和58年7月29日	建告 1,341号	0.43	
1,373	荒川	金目川	テトリ沢	小国町	昭和60年7月1日	建告 980号	4.07	
1,374	荒川	金目川	黒沢	小国町	昭和61年7月1日	建告 1,231号	3.52	
1,375	荒川	金目川	荒沢	小国町	平成2年11月8日	建告 1,816号	5.62	
1,376	荒川	折戸川	樋ノ沢	小国町	昭和49年5月10日	建告 688号	8.75	
1,377	荒川	折戸川	樋ノ沢	小国町	昭和55年6月6日	建告 1,120号	8.46	
1,378	荒川	折戸川	葎ノ沢	小国町	昭和62年12月2日	建告 2,031号	0.63	

砂防指定地

平成29年2月末

番号	水系名	幹川名	砂防指定地名	市町村名	告示年月日	告示番号	指定面積(ha)	備考
1,379	荒川	折戸川	大石沢	小国町	平成1年6月8日	建告 1,159号	1.25	
1,380	荒川	石滝川	石滝川	小国町	昭和50年4月5日	建告 679号	3.69	
1,381	荒川	石滝川	石滝川	小国町	昭和60年7月1日	建告 980号	2.45	
1,382	荒川	石滝川	石滝沢	小国町	平成5年11月24日	建告 2,216号	6.23	
1,383	荒川	石滝川	一ノ沢	小国町	平成5年11月24日	建告 2,216号	2.40	
1,384	荒川	長沢川	長沢川	小国町	昭和53年7月7日	建告 1,121号	1.82	
1,385	荒川	長沢川	長沢川	小国町	昭和54年6月8日	建告 1,109号	1.68	
1,386	荒川	越沢川	番倉沢	小国町	昭和54年6月6日	建告 1,093号	0.92	
1,387	荒川	越沢川	番倉沢	小国町	平成20年6月4日	国告 690号	1.73	
1,388	荒川	上ノ沢	上ノ沢	小国町	昭和55年6月6日	建告 1,120号	1.88	
1,389	荒川	上ノ沢	上ノ沢	小国町	昭和60年7月1日	建告 980号	0.73	
1,390	荒川	大沢川	大沢川	小国町	昭和56年7月4日	建告 1,240号	2.27	
1,391	荒川	沢口沢	沢口沢	小国町	昭和58年7月29日	建告 1,341号	0.49	
1,392	荒川	沢入沢	沢入沢	小国町	昭和59年8月9日	建告 1,204号	0.88	
1,393	荒川	沢のり沢	沢のり沢	小国町	昭和61年7月1日	建告 1,231号	0.69	
1,394	荒川	住吉沢	住吉沢	小国町	昭和61年7月1日	建告 1,231号	1.48	
1,395	最上川	置賜白川	小屋川	飯豊町	昭和9年12月14日	内告 601号	6.29	
1,396	最上川	置賜白川	小屋川	飯豊町	昭和29年10月5日	建告 1,433号	29.74	
1,397	最上川	置賜白川	小屋川	飯豊町	昭和42年12月28日	建告 4,622号	2.96	
1,398	最上川	置賜白川	小屋川	飯豊町	昭和46年12月9日	建告 1,973号	11.60	
1,399	最上川	置賜白川	小屋川	飯豊町	昭和47年4月21日	建告 821号	8.00	
1,400	最上川	置賜白川	小屋川	飯豊町	昭和48年5月22日	建告 1,102号	10.36	
1,401	最上川	置賜白川	小屋川	飯豊町	昭和55年2月14日	建告 141号	1.98	
1,402	最上川	置賜白川	小屋川	飯豊町	平成8年1月12日	建告 61号	8.88	
1,403	最上川	置賜白川	数馬沢川	飯豊町	昭和10年5月31日	内告 364号	5.77	
1,404	最上川	置賜白川	数馬沢川	飯豊町	昭和42年12月28日	建告 4,622号	12.78	
1,405	最上川	置賜白川	遅谷川	飯豊町	昭和39年5月29日	建告 1,367号	14.82	
1,406	最上川	置賜白川	萩生川	飯豊町	昭和42年12月28日	建告 4,622号	33.81	
1,407	最上川	置賜白川	萩生川	飯豊町	昭和62年3月16日	建告 650号	0.75	
1,408	最上川	置賜白川	萩生川	飯豊町	昭和63年3月12日	建告 686号	0.87	
1,409	最上川	置賜白川	萩生川	飯豊町	平成3年1月28日	建告 123号	0.09	
1,410	最上川	置賜白川	高造路川	飯豊町	昭和42年12月28日	建告 4,622号	3.36	
1,411	最上川	置賜白川	宇津沢川	飯豊町	昭和47年4月21日	建告 821号	11.00	
1,412	最上川	置賜白川	宇津沢川	飯豊町	昭和47年11月16日	建告 1,922号	8.36	
1,413	最上川	置賜白川	宇津沢川	飯豊町	昭和57年12月3日	建告 1,864号	2.44	
1,414	最上川	置賜白川	小川入沢川	飯豊町	昭和48年5月22日	建告 1,102号	20.00	
1,415	最上川	置賜白川	小川入沢川	飯豊町	昭和54年1月30日	建告 102号	5.37	
1,416	最上川	置賜白川	小白川	飯豊町	昭和48年5月22日	建告 1,102号	6.88	
1,417	最上川	置賜白川	小白川	飯豊町	昭和49年11月9日	建告 1,362号	0.90	
1,418	最上川	置賜白川	小白川	飯豊町	昭和51年2月10日	建告 114号	30.00	
1,419	最上川	置賜白川	小白川	飯豊町	昭和59年3月24日	建告 702号	1.50	
1,420	最上川	置賜白川	小白川	飯豊町	平成6年9月1日	建告 1,902号	0.44	
1,421	最上川	置賜白川	宇津川	飯豊町	昭和48年5月22日	建告 1,102号	5.60	
1,422	最上川	置賜白川	宇津川	飯豊町	昭和60年6月13日	建告 929号	3.11	
1,423	最上川	置賜白川	滝の沢川	飯豊町	昭和56年1月20日	建告 50号	4.90	
1,424	最上川	置賜白川	滝の沢川	飯豊町	昭和59年12月1日	建告 1,603号	0.60	
1,425	最上川	置賜白川	折立沢川	飯豊町	昭和60年9月28日	建告 1,294号	1.23	
1,426	最上川	置賜白川	折立沢川	飯豊町	平成4年1月30日	建告 140号	1.00	
1,427	最上川	置賜白川	布端沢	飯豊町	昭和60年11月28日	建告 1,659号	2.69	
1,428	最上川	置賜白川	千陀羅沢	飯豊町	昭和63年2月15日	建告 197号	0.72	
1,429	最上川	置賜白川	千陀羅沢	飯豊町	平成1年1月26日	建告 110号	0.80	
1,430	最上川	置賜白川	千陀羅沢	飯豊町	平成4年3月17日	建告 669号	0.85	
1,431	最上川	置賜白川	千陀羅沢	飯豊町	平成12年8月9日	建告 1,737号	0.50	

砂防指定地

平成29年2月末

番号	水系名	幹川名	砂防指定地名	市町村名	告示年月日	告示番号	指定面積(ha)	備考
1,432	最上川	置賜白川	置賜白川	飯豊町	平成1年1月26日	建告 110号	15.68	
1,433	最上川	置賜白川	置賜白川	飯豊町	平成1年11月7日	建告 1,863号	6.19	
1,434	最上川	置賜白川	置賜白川	飯豊町	平成17年8月3日	国告 752号	10.76	
1,435	最上川	置賜白川	葡萄沢川	飯豊町	平成1年11月7日	建告 1,863号	3.81	
1,436	最上川	置賜白川	上千本松沢	飯豊町	平成5年3月2日	建告 496号	0.62	
1,437	最上川	置賜白川	下千本松沢	飯豊町	平成5年3月2日	建告 496号	0.52	
1,438	最上川	置賜白川	蓮才沢	飯豊町	平成5年3月2日	建告 496号	0.21	
1,439	最上川	置賜白川	沢ノ入沢	飯豊町	平成5年12月22日	建告 2,387号	2.51	
1,440	最上川	置賜白川	雁沢川	飯豊町	平成11年7月2日	建告 1,440号	3.40	
1,441	最上川	置賜白川	葛ヶ沢	飯豊町	平成14年5月8日	国告 360号	1.74	
1,442	最上川	置賜白川	柳沢	飯豊町	平成14年5月8日	国告 360号	0.83	
1,443	最上川	最上川	柳沢	飯豊町	平成12年8月9日	建告 1,737号	1.16	
1,444	最上川	置賜白川	矢の沢	飯豊町	平成16年3月17日	国告 280号	1.38	
1,445	最上川	置賜白川	矢の沢	飯豊町	平成18年2月9日	国告 216号	21.34	
1,446	最上川	置賜白川	沢田沢	飯豊町	平成23年10月6日	国告 1,011号	0.50	
1,447	赤川	青龍寺川	山谷川	鶴岡市	昭和13年7月6日	内告 337号	4.29	
1,448	赤川	青龍寺川	山谷川	鶴岡市	昭和39年4月16日	建告 1,210号	4.47	
1,449	赤川	青龍寺川	山谷川	鶴岡市	昭和43年5月9日	建告 1,376号	5.67	
1,450	赤川	青龍寺川	山谷川	鶴岡市	昭和62年3月16日	建告 650号	0.06	
1,451	赤川	青龍寺川	谷定川	鶴岡市	昭和16年8月7日	内告 488号	4.10	
1,452	赤川	青龍寺川	谷定川	鶴岡市	昭和19年3月27日	内告 156号	7.60	
1,453	赤川	青龍寺川	谷定川	鶴岡市	昭和36年3月3日	建告 275号	0.46	
1,454	赤川	青龍寺川	谷定川	鶴岡市	昭和37年11月10日	建告 2,820号	3.19	
1,455	赤川	青龍寺川	谷定川	鶴岡市	昭和40年7月17日	建告 1,926号	5.72	
1,456	赤川	青龍寺川	滝沢川	鶴岡市	昭和27年11月5日	建告 1,362号	0.44	
1,457	赤川	青龍寺川	滝沢川	鶴岡市	昭和39年3月31日	建告 1,121号	7.42	
1,458	赤川	青龍寺川	滝沢川	鶴岡市	昭和43年5月9日	建告 1,376号	0.88	
1,459	赤川	青龍寺川	滝沢川	鶴岡市	昭和49年8月31日	建告 1,164号	0.39	
1,460	赤川	青龍寺川	山口沢	鶴岡市	昭和57年12月24日	建告 2,037号	0.33	
1,461	赤川	青龍寺川	山口沢	鶴岡市	平成7年2月22日	建告 270号	0.90	
1,462	赤川	青龍寺川	前沢川	鶴岡市	昭和59年12月1日	建告 1,602号	1.12	
1,463	赤川	青龍寺川	前沢川	鶴岡市	平成2年2月6日	建告 201号	1.11	
1,464	赤川	青龍寺川	前沢川	鶴岡市	平成7年2月22日	建告 270号	2.06	
1,465	赤川	青龍寺川	蔵之沢	鶴岡市	昭和63年2月15日	建告 197号	0.65	
1,466	赤川	青龍寺川	真悟沢	鶴岡市	昭和63年11月8日	建告 2,158号	0.38	
1,467	赤川	青龍寺川	仁ノ又沢	鶴岡市	平成2年2月6日	建告 201号	1.84	
1,468	赤川	青龍寺川	仁ノ又沢	鶴岡市	平成12年11月28日	建告 2,229号	1.26	
1,469	赤川	青龍寺川	杉ヶ沢	鶴岡市	平成4年3月17日	建告 669号	0.77	
1,470	赤川	青龍寺川	金峰沢	鶴岡市	平成4年3月23日	建告 764号	1.74	
1,471	赤川	青龍寺川	カヤ平沢	鶴岡市	平成7年2月22日	建告 270号	0.54	
1,472	赤川	青龍寺川	小荒沢	鶴岡市	平成14年5月8日	国告 360号	0.90	
1,473	赤川	大山川	大戸川	鶴岡市	昭和39年3月31日	建告 1,118号	6.08	
1,474	赤川	大山川	大戸川	鶴岡市	平成5年3月2日	建告 496号	0.39	
1,475	赤川	大山川	八沢川	鶴岡市	昭和40年7月17日	建告 1,926号	3.40	
1,476	赤川	大山川	八沢川	鶴岡市	昭和43年12月12日	建告 3,554号	0.80	
1,477	赤川	大山川	大谷川	鶴岡市	昭和52年4月25日	建告 749号	1.85	
1,478	赤川	大山川	堂の入沢川	鶴岡市	昭和53年1月27日	建告 61号	0.13	
1,479	赤川	大山川	堂の入沢川	鶴岡市	昭和55年2月14日	建告 141号	0.37	
1,480	赤川	大山川	竹ノ浦沢	鶴岡市	昭和59年3月24日	建告 710号	0.68	
1,481	赤川	大山川	竹ノ浦沢川	鶴岡市	平成10年7月16日	建告 1,469号	18.38	
1,482	赤川	大山川	竹ノ浦沢川	鶴岡市	平成11年7月2日	建告 1,440号	37.19	
1,483	赤川	大山川	大机川	鶴岡市	昭和59年12月1日	建告 1,603号	0.94	
1,484	赤川	大山川	金山川	鶴岡市	昭和62年3月16日	建告 650号	0.49	

砂防指定地

平成29年2月末

番号	水系名	幹川名	砂防指定地名	市町村名	告示年月日	告示番号	指定面積(ha)	備考
1,485	赤川	大山川	龍王沢川	鶴岡市	昭和63年3月26日	建告 938 号	0.19	
1,486	赤川	大山川	鷲嶽沢	鶴岡市	平成1年11月7日	建告 1,863 号	0.62	
1,487	赤川	大山川	荒沢川	鶴岡市	平成9年6月6日	建告 1,282 号	1.21	
1,488	赤川	大山川	荒沢川	鶴岡市	平成10年7月16日	建告 1,469 号	1.96	
1,489	赤川	大山川	椿沢	鶴岡市	平成12年11月28日	建告 2,229 号	2.85	
1,490	赤川	大山川	六郎沢	鶴岡市	平成14年12月13日	国告 1,090 号	1.27	
1,491	赤川	大山川	沢入沢	鶴岡市	平成17年8月3日	国告 752 号	0.71	
1,492	赤川	鱒淵川	鱒淵川	鶴岡市	平成28年4月6日	国告 140-2 号	2.74	
1,493	赤川	梵字川	十座沢	鶴岡市	平成28年11月15日	国告 1,325 号	4.94	
1,494	三瀬川	降矢川	降矢川	鶴岡市	昭和39年4月16日	建告 1,210 号	45.31	
1,495	三瀬川	降矢川	水無川	鶴岡市	昭和40年7月17日	建告 1,926 号	1.93	
1,496	三瀬川	降矢川	藤倉川	鶴岡市	昭和49年5月23日	建告 796 号	4.99	
1,497	三瀬川	降矢川	藤倉川	鶴岡市	昭和49年11月9日	建告 1,362 号	5.20	
1,498	三瀬川	西川	西川	鶴岡市	昭和47年4月21日	建告 821 号	3.17	
1,499	五十川	波渡沢	波渡沢	鶴岡市	昭和63年11月8日	建告 2,158 号	1.61	
1,500	五十川	波渡沢	波渡沢	鶴岡市	平成13年12月6日	国告 1,709 号	0.11	
1,501	五十川	五十川	大岩平沢	鶴岡市	平成26年8月11日	国告 784 号	0.37	
1,502	岡町川	油戸川	中田	鶴岡市	平成19年12月26日	国告 1,683 号	1.38	
1,503	岡町川	油戸川	中田	鶴岡市	平成27年1月7日	国告 13 号	0.04	
1,504	岡町川	岡町川	清水平	鶴岡市	平成20年4月25日	国告 503 号	1.11	
1,505	その他	北蔵川	北蔵川	鶴岡市	昭和46年12月9日	建告 1,973 号	2.91	
1,506	その他	湯の浜川	湯の浜川	鶴岡市	昭和46年12月9日	建告 1,973 号	1.96	
1,507	その他	金沢川	森谷沢	鶴岡市	昭和63年3月25日	建告 918 号	0.12	
1,508	その他	金沢川	向山沢	鶴岡市	昭和63年3月25日	建告 918 号	0.09	
1,509	その他	金沢川	中沢	鶴岡市	昭和63年3月26日	建告 938 号	0.30	
1,510	その他	清佐エ門沢	清佐エ門沢	鶴岡市	昭和63年3月25日	建告 918 号	0.10	
1,511	その他	石切沢川	石切沢川	鶴岡市	昭和63年3月25日	建告 918 号	0.11	
1,512	その他	安養寺川	安養寺川	鶴岡市	昭和63年3月25日	建告 918 号	0.28	
1,513	その他	安養寺川	海印寺沢	鶴岡市	昭和63年3月25日	建告 918 号	0.24	
1,514	その他	潮連寺川	潮連寺川	鶴岡市	昭和63年3月25日	建告 918 号	0.45	
1,515	その他	ウラ川	ウラ川	鶴岡市	平成9年6月6日	建告 1,282 号	0.73	
1,516	その他	平畑沢	平畑沢	鶴岡市	平成12年8月9日	建告 1,737 号	5.48	
1,517	その他	ウハラ沢	ウハラ沢	鶴岡市	平成12年11月28日	建告 2,229 号	7.67	
1,518	その他		清佐エ門沢川	鶴岡市	平成15年2月13日	国告 106 号	0.02	
1,519	その他	大波渡川	大波渡川	鶴岡市	平成17年8月3日	国告 752 号	2.45	
1,520	その他	みずかみ沢	みずかみ沢	鶴岡市	平成24年12月17日	国告 1,462 号	0.44	
1,521	最上川	京田川	湯の沢川	鶴岡市	昭和48年4月4日	建告 831 号	3.02	
1,522	最上川	京田川	祓川	鶴岡市	昭和32年8月22日	建告 1,014 号	3.53	
1,523	最上川	京田川	祓川	鶴岡市	昭和39年3月31日	建告 1,118 号	6.66	
1,524	最上川	京田川	藤島川	鶴岡市	昭和33年3月3日	建告 280 号	13.52	
1,525	最上川	京田川	藤島川	鶴岡市	昭和36年3月3日	建告 275 号	5.58	
1,526	最上川	京田川	藤島川	鶴岡市	昭和49年11月9日	建告 1,362 号	16.64	
1,527	最上川	京田川	藤島川	鶴岡市	昭和50年7月2日	建告 1,012 号	1.57	
1,528	最上川	京田川	藤島川	鶴岡市	昭和63年2月15日	建告 197 号	2.59	
1,529	最上川	京田川	今野川	鶴岡市	昭和39年3月31日	建告 1,118 号	7.97	
1,530	最上川	京田川	今野川	鶴岡市	昭和42年3月31日	建告 1,156 号	6.10	
1,531	最上川	京田川	今野川	鶴岡市	昭和45年10月7日	建告 1,478 号	5.04	
1,532	最上川	京田川	今野川	鶴岡市	昭和57年12月24日	建告 2,037 号	0.87	
1,533	最上川	京田川	今野川	鶴岡市	昭和59年3月24日	建告 709 号	3.77	
1,534	最上川	京田川	爪田川	鶴岡市	昭和42年3月31日	建告 1,156 号	8.79	
1,535	最上川	京田川	爪田川	鶴岡市	昭和50年1月20日	建告 42 号	9.68	
1,536	最上川	京田川	爪田川	鶴岡市	平成4年3月23日	建告 764 号	6.07	
1,537	最上川	京田川	爪田川	鶴岡市	平成5年12月22日	建告 2,387 号	0.40	

砂防指定地

平成29年2月末

番号	水系名	幹川名	砂防指定地名	市町村名	告示年月日	告示番号	指定面積(ha)	備考
1,538	最上川	京田川	京田川	鶴岡市	平成2年2月6日	建告 201号	6.34	
1,539	最上川	京田川	黒岩沢	鶴岡市	平成9年6月6日	建告 1,282号	10.59	
1,540	最上川	立谷沢川	番代沢川	鶴岡市	平成22年3月24日	国告 212号	0.60	
1,541	最上川	立谷沢川	番代沢川	鶴岡市	平成24年7月23日	国告 805号	0.45	
1,542	赤川	水無川	水無川	鶴岡市	昭和11年12月17日	内告 664号	11.55	
1,543	赤川	水無川	水無川	鶴岡市	昭和12年3月8日	内告 110号	10.37	
1,544	赤川	水無川	水無川	鶴岡市	昭和19年6月14日	内告 369号	9.60	
1,545	赤川	水無川	水無川	鶴岡市	昭和25年6月1日	建告 398号	7.20	
1,546	赤川	水無川	水無川	鶴岡市	平成6年9月1日	建告 1,902号	3.34	
1,547	赤川	田沢川	田沢川	鶴岡市	昭和37年11月14日	建告 2,863号	5.29	
1,548	赤川	田沢川	田沢川	鶴岡市	昭和40年7月17日	建告 1,926号	2.70	
1,549	赤川	田沢川	田沢川	鶴岡市	昭和42年3月31日	建告 1,156号	7.42	
1,550	赤川	田沢川	田沢川	鶴岡市	昭和51年5月31日	建告 899号	4.36	
1,551	赤川	田沢川	田沢川	鶴岡市	平成1年1月26日	建告 110号	3.51	
1,552	赤川	相模川	相模川	鶴岡市	昭和46年8月17日	建告 1,446号	5.60	
1,553	赤川	相模川	相模川	鶴岡市	昭和47年4月21日	建告 821号	1.52	
1,554	赤川	相模川	相模沢	鶴岡市	昭和55年2月14日	建告 141号	3.80	
1,555	鼠ヶ関川	大沢川	真南沢	鶴岡市	昭和30年1月13日	建告 18号	6.70	
1,556	鼠ヶ関川	大沢川	真南沢	鶴岡市	昭和63年3月26日	建告 938号	0.56	
1,557	鼠ヶ関川	大沢川	大沢川	鶴岡市	昭和38年11月14日	建告 2,832号	1.53	
1,558	鼠ヶ関川	大沢川	大沢川	鶴岡市	昭和42年3月31日	建告 1,156号	2.61	
1,559	鼠ヶ関川	大沢川	大沢川	鶴岡市	昭和63年3月26日	建告 938号	0.32	
1,560	鼠ヶ関川	大沢川	大沢川	鶴岡市	平成1年11月7日	建告 1,863号	1.10	
1,561	鼠ヶ関川	大沢川	中の沢	鶴岡市	昭和63年11月8日	建告 2,158号	1.23	
1,562	鼠ヶ関川	鼠ヶ関川	鼠ヶ関川	鶴岡市	昭和34年3月25日	建告 534号	2.30	
1,563	鼠ヶ関川	鼠ヶ関川	鼠ヶ関川	鶴岡市	昭和40年5月28日	建告 1,389号	5.90	
1,564	鼠ヶ関川	鼠ヶ関川	鼠ヶ関川	鶴岡市	昭和41年6月27日	建告 2,075号	4.81	
1,565	鼠ヶ関川	鼠ヶ関川	鼠ヶ関川	鶴岡市	昭和59年3月24日	建告 702号	1.68	
1,566	鼠ヶ関川	鼠ヶ関川	早生沢	鶴岡市	平成2年2月6日	建告 201号	0.42	
1,567	鼠ヶ関川	越沢川	越沢川	鶴岡市	昭和35年9月24日	建告 2,057号	2.22	
1,568	鼠ヶ関川	越沢川	越沢川	鶴岡市	昭和37年11月10日	建告 2,820号	1.12	
1,569	鼠ヶ関川	越沢川	越沢川	鶴岡市	昭和37年11月14日	建告 2,863号	1.13	
1,570	鼠ヶ関川	越沢川	越沢川	鶴岡市	平成3年1月28日	建告 123号	14.43	
1,571	鼠ヶ関川	鍋倉沢川	鍋倉沢川	鶴岡市	昭和47年3月28日	建告 602号	2.45	
1,572	鼠ヶ関川	鍋倉沢川	鍋倉沢川	鶴岡市	昭和63年3月26日	建告 938号	2.18	
1,573	鼠ヶ関川	幾重谷川	幾重谷川	鶴岡市	昭和48年8月6日	建告 1,691号	1.15	
1,574	鼠ヶ関川	小名部寺沢	小名部寺沢	鶴岡市	昭和56年9月7日	建告 1,501号	0.37	
1,575	鼠ヶ関川	小名部寺沢	小名部寺沢	鶴岡市	昭和59年12月1日	建告 1,603号	0.21	
1,576	鼠ヶ関川	裏沢川	裏沢川	鶴岡市	昭和63年3月26日	建告 938号	1.61	
1,577	鼠ヶ関川	裏沢川	裏沢川	鶴岡市	平成3年1月28日	建告 123号	0.16	
1,578	鼠ヶ関川	裏沢川	中裏沢川	鶴岡市	昭和63年11月8日	建告 2,158号	0.38	
1,579	鼠ヶ関川	裏沢川	東裏沢川	鶴岡市	昭和63年11月8日	建告 2,158号	0.73	
1,580	鼠ヶ関川	早生沢	早生沢	鶴岡市	平成1年1月26日	建告 110号	0.80	
1,581	鼠ヶ関川	角間台川	角間台川	鶴岡市	平成1年1月26日	建告 110号	4.96	
1,582	鼠ヶ関川	角間代川	尾沢川	鶴岡市	平成3年1月28日	建告 123号	3.28	
1,583	鼠ヶ関川	若草沢川	若草沢川	鶴岡市	平成1年11月7日	建告 1,863号	0.50	
1,584	温海川	温海川	温海川	鶴岡市	昭和31年1月24日	建告 96号	2.13	
1,585	温海川	温海川	温海川	鶴岡市	昭和33年2月6日	建告 159号	0.96	
1,586	温海川	温海川	柿崎沢 及びブライン沢	鶴岡市	平成9年3月13日	建告 558号	7.52	
1,587	温海川	温海川	柿崎沢	鶴岡市	平成10年7月16日	建告 1,469号	0.06	
1,588	温海川	温海川	湯之里	鶴岡市	平成17年8月3日	国告 752号	0.20	
1,589	温海川	温海川	湯温海	鶴岡市	平成19年1月11日	国告 18号	0.45	

砂防指定地

平成29年2月末

番号	水系名	幹川名	砂防指定地名	市町村名	告示年月日	告示番号	指定面積(ha)	備考
1,590	温海川	温海川	園田沢	鶴岡市	平成21年4月13日	国告 436号	0.11	
1,591	温海川	松尾沢川	三石平沢	鶴岡市	昭和38年8月8日	建告 1,946号	8.09	
1,592	温海川	松尾沢川	三石平沢	鶴岡市	平成1年11月7日	建告 1,863号	0.25	
1,593	温海川	松尾沢川	松尾沢川	鶴岡市	昭和38年8月8日	建告 1,946号	0.00	
1,594	温海川	松尾沢川	松尾沢川	鶴岡市	昭和42年3月31日	建告 1,156号	2.66	
1,595	温海川	松尾沢川	松尾沢川	鶴岡市	平成1年1月26日	建告 110号	0.13	
1,596	温海川	松尾沢川	松尾沢川	鶴岡市	平成3年1月28日	建告 123号	0.37	
1,597	温海川	小田平沢	小田平沢	鶴岡市	昭和39年3月31日	建告 1,121号	4.22	
1,598	温海川	南俣川	南俣川	鶴岡市	昭和40年5月28日	建告 1,389号	5.10	
1,599	温海川	湯の沢川	湯の沢川	鶴岡市	昭和42年3月31日	建告 1,156号	5.00	
1,600	温海川	湯の沢川	湯の沢川	鶴岡市	平成1年1月26日	建告 110号	19.09	
1,601	温海川	中野俣川	中野俣川	鶴岡市	昭和42年3月31日	建告 1,156号	10.70	
1,602	温海川	北俣川	北俣川	鶴岡市	昭和46年8月17日	建告 1,446号	2.90	
1,603	温海川	角地田沢	角地田沢	鶴岡市	昭和48年4月4日	建告 831号	2.50	
1,604	温海川	角地田沢川	角地田沢川	鶴岡市	昭和63年2月15日	建告 197号	0.91	
1,605	温海川	湯之里川	湯之里川	鶴岡市	昭和50年5月26日	建告 892号	1.96	
1,606	温海川	湯之里川	湯之里川	鶴岡市	昭和54年1月30日	建告 102号	1.38	
1,607	温海川	紅葉岡川	紅葉岡川	鶴岡市	昭和53年1月27日	建告 61号	1.06	
1,608	温海川	片瀨沢川	片瀨沢川	鶴岡市	昭和55年4月21日	建告 900号	0.68	
1,609	温海川	片瀨沢川	片瀨沢川	鶴岡市	昭和56年1月20日	建告 50号	1.66	
1,610	温海川	水上沢川	水上沢川	鶴岡市	昭和56年1月20日	建告 50号	1.79	
1,611	温海川	湯温海沢	湯温海沢	鶴岡市	平成3年1月28日	建告 123号	0.33	
1,612	庄内小国川	誕生川	誕生川	鶴岡市	昭和31年1月24日	建告 96号	1.21	
1,613	庄内小国川	誕生川	誕生川	鶴岡市	昭和38年8月8日	建告 1,946号	1.19	
1,614	庄内小国川	誕生川	誕生川	鶴岡市	昭和42年3月31日	建告 1,156号	1.70	
1,615	庄内小国川	誕生川	誕生川	鶴岡市	昭和63年3月26日	建告 938号	1.01	
1,616	庄内小国川	誕生川	越渡沢	鶴岡市	昭和33年2月6日	建告 159号	1.91	
1,617	庄内小国川	誕生川	越渡沢	鶴岡市	昭和42年3月31日	建告 1,156号	1.85	
1,618	庄内小国川	誕生川	熊野沢	鶴岡市	昭和55年2月14日	建告 141号	0.77	
1,619	庄内小国川	誕生川	熊野沢川	鶴岡市	昭和63年3月26日	建告 938号	0.55	
1,620	庄内小国川	誕生川	小国沢	鶴岡市	昭和63年3月26日	建告 938号	1.19	
1,621	庄内小国川	誕生川	上誕生川	鶴岡市	昭和63年11月8日	建告 2,158号	0.57	
1,622	庄内小国川	誕生川	上誕生川	鶴岡市	平成3年1月28日	建告 123号	0.55	
1,623	庄内小国川	誕生川	下誕生川	鶴岡市	平成1年11月7日	建告 1,863号	0.37	
1,624	庄内小国川	誕生川	中誕生川	鶴岡市	平成1年11月7日	建告 1,863号	0.33	
1,625	庄内小国川	庄内小国川	庄内小国川	鶴岡市	昭和33年2月6日	建告 159号	1.34	
1,626	庄内小国川	庄内小国川	庄内小国川	鶴岡市	昭和51年7月31日	建告 1,145号	1.57	
1,627	庄内小国川	庄内小国川	黒坪沢	鶴岡市	平成16年3月17日	国告 280号	1.51	
1,628	庄内小国川	中野俣川	中野俣川	鶴岡市	昭和33年2月6日	建告 159号	1.83	
1,629	庄内小国川	中野俣川	中野俣川	鶴岡市	昭和42年11月30日	建告 3,934号	55.42	
1,630	庄内小国川	中野俣川	岩菅沢	鶴岡市	昭和38年8月29日	建告 2,222号	2.14	
1,631	庄内小国川	白沢川	白沢川	鶴岡市	昭和35年9月24日	建告 2,057号	4.98	
1,632	庄内小国川	摩耶山川	摩耶山川	鶴岡市	昭和37年11月10日	建告 2,820号	3.37	
1,633	庄内小国川	木野俣川	一本木沢川	鶴岡市	昭和38年4月5日	建告 1,179号	0.72	
1,634	庄内小国川	木野俣川	木野俣川	鶴岡市	昭和47年3月28日	建告 602号	2.62	
1,635	庄内小国川	木野俣川	一本木沢川	鶴岡市	昭和52年4月25日	建告 749号	3.05	
1,636	庄内小国川	口黒沢川	口黒沢川	鶴岡市	昭和39年3月31日	建告 1,121号	3.46	
1,637	庄内小国川	口黒沢川	口黒沢川	鶴岡市	昭和62年3月16日	建告 650号	1.09	
1,638	庄内小国川	神馬沢	神馬沢	鶴岡市	昭和41年6月27日	建告 2,075号	4.60	
1,639	庄内小国川	神馬沢川	神馬沢川	鶴岡市	平成1年11月7日	建告 1,863号	0.72	
1,640	庄内小国川	獺寝沢川	獺寝沢川	鶴岡市	昭和45年10月7日	建告 1,478号	1.47	
1,641	庄内小国川	蛇喰沢川	蛇喰沢川	鶴岡市	昭和49年8月31日	建告 1,164号	2.31	
1,642	庄内小国川	八月台沢川	八月台沢川	鶴岡市	昭和54年4月12日	建告 839号	0.46	

砂防指定地

平成29年2月末

番号	水系名	幹川名	砂防指定地名	市町村名	告示年月日	告示番号	指定面積 (ha)	備考
1,643	庄内小国川	八月台沢川	八月台沢川	鶴岡市	昭和63年11月8日	建告 2,158号	0.72	
1,644	庄内小国川	温海田沢川	温海田沢川	鶴岡市	昭和54年5月19日	建告 999号	0.73	
1,645	庄内小国川	野呂沢川	野呂沢川	鶴岡市	昭和61年10月28日	建告 1,714号	0.29	
1,646	庄内小国川	長沢川	長沢川	鶴岡市	昭和63年3月26日	建告 938号	1.09	
1,647	庄内小国川	大岩沢川	大岩沢川	鶴岡市	昭和63年11月8日	建告 2,158号	0.28	
1,648	庄内小国川	佛沢川	佛沢川	鶴岡市	昭和63年11月8日	建告 2,158号	0.63	
1,649	庄内小国川	広谷川	広谷川	鶴岡市	平成1年2月15日	建告 243号	2.19	
1,650	五十川	五十川	五十川	鶴岡市	昭和34年3月11日	建告 250号	1.87	
1,651	五十川	五十川	五十川	鶴岡市	昭和48年8月6日	建告 1,691号	2.63	
1,652	五十川	五十川	不動沢	鶴岡市	平成4年12月3日	建告 1,881号	19.13	
1,653	五十川	五十川	東波渡沢	鶴岡市	平成10年12月14日	建告 2,124号	3.75	
1,654	五十川	戸沢口沢川	戸沢口沢川	鶴岡市	昭和38年8月29日	建告 2,222号	2.28	
1,655	五十川	沢内川	小滝沢	鶴岡市	昭和40年5月28日	建告 1,389号	1.82	
1,656	五十川	沢内川	魚滝沢川	鶴岡市	昭和62年3月16日	建告 650号	1.01	
1,657	五十川	大早田川	大早田川	鶴岡市	昭和42年3月31日	建告 1,156号	3.33	
1,658	五十川	大早田川	大早田川	鶴岡市	昭和59年3月24日	建告 709号	1.95	
1,659	五十川	大早田川	手取沢	鶴岡市	平成4年1月30日	建告 140号	1.67	
1,660	五十川	払川	払川	鶴岡市	昭和42年11月30日	建告 3,934号	20.18	
1,661	五十川	払川	払川	鶴岡市	昭和57年12月3日	建告 1,864号	0.29	
1,662	五十川	荒沢川	荒沢川	鶴岡市	昭和47年3月28日	建告 602号	3.31	
1,663	五十川	戸沢口川	戸沢口沢川	鶴岡市	昭和49年7月4日	建告 950号	2.93	
1,664	五十川	温俣川	神之沢川	鶴岡市	昭和50年5月26日	建告 892号	1.56	
1,665	五十川	温俣川	神之沢川	鶴岡市	昭和54年1月30日	建告 102号	0.88	
1,666	五十川	温俣川	矢台沢川	鶴岡市	昭和60年9月28日	建告 1,294号	0.33	
1,667	五十川	温俣川	矢台沢川	鶴岡市	昭和63年2月15日	建告 197号	0.30	
1,668	五十川	温俣川	天台沢川	鶴岡市	平成9年3月13日	建告 558号	2.88	
1,669	五十川	大滝沢川	大滝沢川	鶴岡市	昭和51年5月31日	建告 899号	1.68	
1,670	五十川	大滝沢川	大滝沢川	鶴岡市	昭和59年3月24日	建告 702号	1.13	
1,671	五十川	滝の沢川	滝の沢川	鶴岡市	昭和54年5月19日	建告 999号	1.11	
1,672	五十川	千手沢	千手沢	鶴岡市	平成9年3月13日	建告 558号	0.43	
1,673	五十川	大清水沢	大清水沢	鶴岡市	平成9年3月13日	建告 558号	8.70	
1,674	早田川	早田川	早田川	鶴岡市	昭和41年7月26日	建告 2,351号	0.95	
1,675	早田川	早田川	早田川	鶴岡市	昭和62年3月16日	建告 650号	1.30	
1,676	早田川	早田川	早田川	鶴岡市	平成1年11月7日	建告 1,863号	1.27	
1,677	早田川	大倉2号沢	大倉2号沢	鶴岡市	昭和63年11月8日	建告 2,158号	0.92	
1,678	早田川	大倉1号沢	大倉1号沢	鶴岡市	昭和63年11月8日	建告 2,158号	1.40	
1,679	早田川	前沢川	北前沢川	鶴岡市	平成3年1月28日	建告 123号	0.35	
1,680	巖沢川	巖沢川	南巖沢川	鶴岡市	昭和63年11月8日	建告 2,158号	1.34	
1,681	巖沢川	南巖沢川	南巖沢川	鶴岡市	平成3年1月28日	建告 123号	4.42	
1,682	巖沢川	巖沢川	巖沢川	鶴岡市	平成1年1月26日	建告 110号	5.24	
1,683	巖沢川	巖沢川	巖沢川	鶴岡市	平成1年11月7日	建告 1,863号	1.56	
1,684	巖沢川	巖沢川	北巖沢川	鶴岡市	平成1年11月7日	建告 1,863号	1.15	
1,685	巖沢川	巖沢川	北巖沢川	鶴岡市	平成3年1月28日	建告 123号	0.10	
1,686	出口沢川	出口沢川	西出口沢川	鶴岡市	平成1年11月7日	建告 1,863号	1.05	
1,687	出口沢川	出口沢川	出口沢川	鶴岡市	平成3年1月28日	建告 123号	140.88	
1,688	小国川	小国川	バンド沢	鶴岡市	平成14年3月7日	国告 142号	0.32	
1,689	その他	常禅寺川	常禅寺川	鶴岡市	昭和49年8月31日	建告 1,164号	3.13	
1,690	その他	大磯沢川	大磯沢川	鶴岡市	昭和63年3月25日	建告 918号	0.53	
1,691	その他	大磯沢川	大磯沢川	鶴岡市	昭和63年11月8日	建告 2,158号	0.05	
1,692	その他	沢の沢	沢の沢	鶴岡市	昭和63年3月25日	建告 918号	0.33	
1,693	その他	東浜中沢	東浜中沢	鶴岡市	昭和63年11月8日	建告 2,158号	0.40	
1,694	その他	東浜中沢	中浜中沢	鶴岡市	平成1年11月7日	建告 1,863号	0.44	
1,695	その他	たらはち沢	たらはち沢	鶴岡市	昭和63年11月8日	建告 2,158号	0.23	

砂防指定地

平成29年2月末

番号	水系名	幹川名	砂防指定地名	市町村名	告示年月日	告示番号	指定面積(ha)	備考
1,696	その他	箴川	箴川	鶴岡市	平成1年11月7日	建告 1,863号	0.45	
1,697	その他	砥之浦沢川	砥之浦沢川	鶴岡市	平成1年11月7日	建告 1,863号	1.30	
1,698	その他	境川	境川	鶴岡市	平成1年11月7日	建告 1,863号	1.63	
1,699	その他	水神沢	北水神沢	鶴岡市	平成2年2月6日	建告 201号	0.29	
1,700	その他	水神沢	水神沢	鶴岡市	平成2年2月6日	建告 201号	0.37	
1,701	その他	新山沢	南新山沢	鶴岡市	平成2年2月6日	建告 201号	0.34	
1,702	その他	新山川	新山川	鶴岡市	平成3年1月28日	建告 123号	0.41	
1,703	その他	水神沢	水神沢	鶴岡市	平成3年1月28日	建告 123号	0.13	
1,704	その他	大滝沢川	大滝沢川	鶴岡市	平成3年1月28日	建告 123号	76.25	
1,705	その他	暮坪沢川	暮坪沢川	鶴岡市	平成8年12月11日	建告 2,245号	0.54	
1,706	その他	戸田沢川	戸田沢川	鶴岡市	平成8年12月11日	建告 2,245号	0.88	
1,707	その他	雨池沢川	雨池沢川	鶴岡市	平成8年12月11日	建告 2,245号	18.51	
1,708	その他	北淀沢及び南淀沢	北淀沢及び南淀沢	鶴岡市	平成8年12月11日	建告 2,245号	1.47	
1,709	その他	宝泉寺沢	宝泉寺沢	鶴岡市	平成8年12月11日	建告 2,245号	0.51	
1,710	その他	黒滝沢川	黒滝沢川	鶴岡市	平成8年12月11日	建告 2,245号	1.55	
1,711	その他	内籠沢川	内籠沢川	鶴岡市	平成9年3月13日	建告 558号	2.85	
1,712	その他	清水沢	清水沢	鶴岡市	平成9年12月5日	建告 2,066号	2.81	
1,713	その他	北戸田沢	北戸田沢	鶴岡市	平成10年12月14日	建告 2,124号	5.41	
1,714	その他	鳥山沢	鳥山沢	鶴岡市	平成10年12月14日	建告 2,124号	19.69	
1,715	その他	その他	落沢	鶴岡市	平成14年5月8日	国告 360号	1.52	
1,716	その他		住人沢及びトント沢	鶴岡市	平成9年3月13日	建告 558号	25.94	
1,717	その他		宮名沢及びゴンボ沢	鶴岡市	平成9年3月13日	建告 558号	1.67	
1,718	その他		ヒサカキ沢	鶴岡市	平成14年3月8日	国告 143号	2.06	
1,719	赤川	芋川	芋川	鶴岡市	大正14年8月27日	内告 148号	176.20	
1,720	赤川	芋川	芋川	鶴岡市	大正14年8月27日	内告 149号	0.30	
1,721	赤川	戸沢川	戸沢川	鶴岡市	昭和9年12月14日	内告 601号	7.99	
1,722	赤川	戸沢川	戸沢川	鶴岡市	平成1年3月20日	建告 689号	4.67	
1,723	赤川	梵字川	大網川	鶴岡市	昭和11年12月17日	内告 664号	2.07	
1,724	赤川	梵字川	大網川	鶴岡市	昭和15年10月22日	内告 556号	2.80	
1,725	赤川	梵字川	大網川	鶴岡市	昭和27年8月8日	建告 1,110号	77.25	
1,726	赤川	梵字川	小網川	鶴岡市	昭和39年3月31日	建告 1,118号	7.68	
1,727	赤川	梵字川	大網川	鶴岡市	昭和46年9月23日	建告 1,604号	77.77	
1,728	赤川	梵字川	関谷川	鶴岡市	昭和39年3月31日	建告 1,121号	10.24	
1,729	赤川	梵字川	梵字川	鶴岡市	昭和41年7月26日	建告 2,351号	10.90	
1,730	赤川	梵字川	梵字川	鶴岡市	昭和47年4月21日	建告 821号	6.38	
1,731	赤川	梵字川	高道沢	鶴岡市	昭和46年12月9日	建告 1,973号	2.49	
1,732	赤川	梵字川	早田川	鶴岡市	昭和54年4月12日	建告 839号	4.33	
1,733	赤川	梵字川	早田川	鶴岡市	昭和62年3月16日	建告 651号	10.39	
1,734	赤川	梵字川	田麦川	鶴岡市	昭和63年3月14日	建告 695号	14.46	
1,735	赤川	梵字川	岩菅沢	鶴岡市	平成25年4月30日	国告 467号	0.07	
1,736	赤川	赤川	東大鳥川	鶴岡市	昭和14年11月6日	内告 527号	3.50	
1,737	赤川	赤川	赤川	鶴岡市	昭和30年1月18日	建告 27号	2.68	
1,738	赤川	赤川	赤川	鶴岡市	昭和63年3月14日	建告 695号	31.99	
1,739	赤川	赤川	中の沢	鶴岡市	平成4年7月21日	建告 1,334号	0.64	
1,740	赤川	赤川	上田沢川	鶴岡市	平成5年10月22日	建告 2,025号	0.33	
1,741	赤川	赤川	倉沢川	鶴岡市	平成6年8月22日	建告 1,843号	5.83	
1,742	赤川	赤川	水無川	鶴岡市	平成9年12月5日	建告 2,066号	1.62	
1,743	赤川	赤川	シラガ沢	鶴岡市	平成11年11月17日	建告 1,984号	0.82	
1,744	赤川	赤川	岩菅沢	鶴岡市	平成18年10月2日	国告 1,182号	4.75	
1,745	赤川	赤川	小松沢川	鶴岡市	平成19年9月28日	国告 1,248号	0.10	

砂防指定地

平成29年2月末

番号	水系名	幹川名	砂防指定地名	市町村名	告示年月日	告示番号	指定面積(ha)	備考
1,746	赤川	赤川	石金沢川	鶴岡市	平成17年1月21日	国告 100号	1.24	
1,747	赤川	赤川	早田川	鶴岡市	平成23年6月22日	国告 665号	0.03	
1,748	赤川	赤川	八紘沢	鶴岡市	平成23年6月23日	国告 666号	0.01	
1,749	赤川	松沢川	松沢川	鶴岡市	昭和27年8月18日	建告 1,146号	2.61	
1,750	赤川	松沢川	松沢川	鶴岡市	昭和38年8月8日	建告 1,946号	6.30	
1,751	赤川	松沢川	小俣沢	鶴岡市	平成6年8月22日	建告 1,844号	7.84	
1,752	赤川	上田沢川	上田沢川	鶴岡市	昭和31年1月24日	建告 96号	1.05	
1,753	赤川	上田沢川	上田沢川	鶴岡市	昭和39年6月23日	建告 1,540号	8.24	
1,754	赤川	上田沢川	小俣川	鶴岡市	昭和37年11月10日	建告 2,820号	3.87	
1,755	赤川	鱒沢川	鱒沢川	鶴岡市	昭和34年3月25日	建告 534号	14.28	
1,756	赤川	鱒沢川	鱒沢川	鶴岡市	昭和37年11月10日	建告 2,820号	1.20	
1,757	赤川	鱒沢川	鱒沢川	鶴岡市	昭和39年3月31日	建告 1,118号	2.95	
1,758	赤川	鱒沢川	甚五郎沢	鶴岡市	昭和39年3月31日	建告 1,118号	1.33	
1,759	赤川	西大鳥川	西大鳥川	鶴岡市	昭和36年1月27日	建告 106号	8.45	
1,760	赤川	西大鳥川	角ヶ沢川	鶴岡市	昭和37年11月14日	建告 2,863号	1.38	
1,761	赤川	西大鳥川	西大鳥川	鶴岡市	平成13年12月10日	国告 1,742号	4.11	
1,762	赤川	西大鳥川	西大鳥川	鶴岡市	平成13年12月10日	国告 1,747号	2.66	
1,763	赤川	西大鳥川	鯿沢	鶴岡市	平成2年8月7日	建告 1,334号	0.82	
1,764	赤川	湯の沢川	湯の沢川	鶴岡市	昭和39年3月31日	建告 1,121号	17.94	
1,765	赤川	平沢川	平沢川	鶴岡市	昭和39年3月31日	建告 1,121号	21.12	
1,766	赤川	倉沢川	倉沢川	鶴岡市	昭和39年6月23日	建告 1,540号	7.70	
1,767	赤川	倉沢川	倉沢川	鶴岡市	昭和40年7月17日	建告 1,926号	2.40	
1,768	赤川	倉沢川	倉沢川	鶴岡市	昭和43年12月12日	建告 3,554号	7.99	
1,769	赤川	倉沢川	越沢川	鶴岡市	昭和46年8月17日	建告 1,446号	2.80	
1,770	赤川	倉沢川	尾浦沢川	鶴岡市	昭和41年6月27日	建告 2,075号	4.65	
1,771	赤川	大沢川	大沢川	鶴岡市	昭和46年12月9日	建告 1,973号	5.44	
1,772	赤川	東岩本川	東岩本川	鶴岡市	昭和47年3月28日	建告 602号	11.14	
1,773	赤川	東岩本川	東岩本川	鶴岡市	昭和49年7月4日	建告 950号	4.90	
1,774	赤川	小松沢川	小松沢川	鶴岡市	昭和49年5月23日	建告 796号	12.40	
1,775	赤川	戸沢川	戸沢川	鶴岡市	昭和49年7月4日	建告 950号	5.28	
1,776	赤川	岩の沢	岩の沢	鶴岡市	昭和56年1月20日	建告 50号	0.76	
1,777	赤川	イヤノ沢	イヤノ沢	鶴岡市	昭和60年11月28日	建告 1,659号	0.94	
1,778	赤川	花戸川	花戸川	鶴岡市	昭和63年3月14日	建告 695号	1.65	
1,779	赤川	繁岡沢	繁岡沢	鶴岡市	平成1年3月20日	建告 686号	0.17	
1,780	赤川	大鳥川	行沢	鶴岡市	平成4年3月19日	建告 710号	6.56	
1,781	赤川	小網川	下山川、刈谷川及び猫谷川	鶴岡市	平成21年7月3日	国告 701号	60.00	
1,782	新井田川	矢流川	矢流川	酒田市	昭和39年3月31日	建告 1,119号	1.92	
1,783	新井田川	矢流川	矢流川	酒田市	昭和43年12月12日	建告 3,554号	8.77	
1,784	新井田川	矢流川	矢流川	酒田市	昭和48年4月4日	建告 831号	3.52	
1,785	新井田川	矢流川	中沢川	酒田市	昭和50年5月26日	建告 892号	3.60	
1,786	新井田川	矢流川	鷹尾川	酒田市	昭和53年4月27日	建告 913号	1.82	
1,787	新井田川	境川	境川	酒田市	昭和39年3月31日	建告 1,119号	2.99	
1,788	新井田川	境川	滝野沢	酒田市	昭和54年5月19日	建告 999号	0.42	
1,789	新井田川	境川	金生沢	酒田市	昭和57年5月17日	建告 1,160号	0.38	
1,790	新井田川	境川	入の沢	酒田市	昭和60年11月28日	建告 1,659号	0.59	
1,791	新井田川	境川	坂の上沢	酒田市	平成14年5月8日	国告 360号	3.60	
1,792	新井田川	平田川	十二の木沢	酒田市	昭和42年3月31日	建告 1,156号	1.88	
1,793	新井田川	平田川	オセノ沢	酒田市	平成9年3月13日	建告 558号	9.30	
1,794	新井田川	金生川	北金生川	酒田市	平成3年1月28日	建告 123号	14.48	
1,795	最上川	竹田川	竹田川	酒田市	平成27年5月11日	国告 636号	0.48	
1,796	その他	船見沢	船見沢	酒田市	昭和52年4月25日	建告 749号	1.12	
1,797	その他	船見沢	船見沢	酒田市	平成7年2月22日	建告 270号	0.64	

砂防指定地

平成29年2月末

番号	水系名	幹川名	砂防指定地名	市町村名	告示年月日	告示番号	指定面積(ha)	備考
1,798	その他	高森沢	高森沢	酒田市	昭和55年2月14日	建告 141号	1.48	
1,799	その他	剣ヶ峰沢	剣ヶ峰沢	酒田市	昭和60年11月28日	建告 1,659号	0.80	
1,800	その他	中村沢	中村沢	酒田市	昭和63年2月15日	建告 197号	0.56	
1,801	その他	白瀬沢	白瀬沢	酒田市	平成2年2月6日	建告 201号	0.51	
1,802	その他	法木沢	法木沢	酒田市	平成11年7月2日	建告 1,440号	1.24	
1,803	その他		多宝寺沢	酒田市	平成15年2月13日	国告 106号	0.36	
1,804	日向川	日向川	日向川	酒田市	昭和7年10月14日	内告 268号	35.40	
1,805	日向川	日向川	日向川	酒田市	昭和10年5月31日	内告 364号	4.58	
1,806	日向川	日向川	日向川	酒田市	昭和13年6月3日	内告 292号	19.03	
1,807	日向川	日向川	日向川	酒田市	昭和14年7月31日	内告 415号	4.95	
1,808	日向川	日向川	日向川	酒田市	昭和27年8月8日	建告 1,110号	3.29	
1,809	日向川	日向川	日向川	酒田市	昭和27年8月18日	建告 1,146号	8.24	
1,810	日向川	日向川	日向川	酒田市	昭和36年3月3日	建告 275号	50.39	
1,811	日向川	日向川	日向川	酒田市	昭和43年12月12日	建告 3,554号	51.20	
1,812	日向川	日向川	日向川	酒田市	昭和49年7月4日	建告 950号	2.46	
1,813	日向川	日向川	日向川	酒田市	昭和49年11月9日	建告 1,362号	2.81	
1,814	日向川	日向川	日向川	酒田市	平成18年2月9日	国告 216号	9.87	
1,815	日向川	日向川	下草津沢	酒田市	平成17年8月3日	国告 752号	0.42	
1,816	日向川	荒瀬川	荒瀬川	酒田市	昭和19年6月14日	内告 369号	6.40	
1,817	日向川	荒瀬川	大俣川	酒田市	昭和30年1月13日	建告 18号	7.54	
1,818	日向川	荒瀬川	大俣川	酒田市	昭和40年7月17日	建告 1,926号	6.30	
1,819	日向川	荒瀬川	小屋瀬川	酒田市	昭和34年3月11日	建告 250号	1.45	
1,820	日向川	荒瀬川	芦沢川	酒田市	昭和38年8月29日	建告 2,222号	1.16	
1,821	日向川	荒瀬川	芦沢川	酒田市	昭和43年12月12日	建告 3,554号	4.36	
1,822	日向川	荒瀬川	小平沢	酒田市	昭和39年6月23日	建告 1,540号	20.22	
1,823	日向川	荒瀬川	熊沢川	酒田市	昭和42年3月31日	建告 1,156号	3.94	
1,824	日向川	荒瀬川	小熊沢川	酒田市	昭和49年7月4日	建告 950号	2.29	
1,825	日向川	荒瀬川	姥ヶ沢	酒田市	昭和53年4月27日	建告 913号	3.45	
1,826	日向川	荒瀬川	脇沢	酒田市	平成5年11月2日	建告 2,093号	0.31	
1,827	日向川	荒瀬川	脇沢	酒田市	平成10年3月10日	建告 482号	0.16	
1,828	日向川	草津川	草津川	酒田市	昭和34年3月11日	建告 250号	24.11	
1,829	日向川	草津川	草津川	酒田市	昭和36年3月3日	建告 275号	14.05	
1,830	日向川	草津川	草津川	酒田市	昭和47年4月21日	建告 821号	6.75	
1,831	日向川	草津川	草津川	酒田市	昭和54年5月19日	建告 999号	2.29	
1,832	日向川	草津川	あぶら川	酒田市	昭和37年11月14日	建告 2,863号	6.27	
1,833	日向川	草津川	あぶら川	酒田市	昭和63年2月15日	建告 197号	0.74	
1,834	日向川	不動沢川	不動沢川	酒田市	昭和37年2月26日	建告 318号	12.43	
1,835	日向川	前の川	前の川	酒田市	昭和55年11月6日	建告 1,735号	6.45	
1,836	日向川	熊沢川	熊沢川	酒田市	平成4年1月30日	建告 140号	4.57	
1,837	赤川	熊沢川	熊沢川	酒田市	平成12年11月28日	国告 2,229号	0.13	
1,838	最上川	三瀬川	筈沢川	酒田市	昭和39年3月31日	建告 1,119号	1.45	
1,839	最上川	三瀬川	筈沢川	酒田市	昭和59年3月9日	建告 528号	1.15	
1,840	最上川	三瀬川	寺沢	酒田市	昭和42年11月30日	建告 3,934号	2.14	
1,841	最上川	三瀬川	内山沢	酒田市	昭和42年11月30日	建告 3,934号	4.44	
1,842	最上川	三瀬川	内山沢	酒田市	昭和47年3月28日	建告 602号	2.95	
1,843	最上川	三瀬川	内山沢	酒田市	平成4年3月17日	建告 669号	0.54	
1,844	最上川	三瀬川	又右門沢	酒田市	昭和42年11月30日	建告 3,934号	4.26	
1,845	最上川	三瀬川	界沢	酒田市	昭和45年10月7日	建告 1,478号	7.03	
1,846	最上川	藤里川	伊達山沢川	酒田市	平成9年3月13日	建告 558号	0.75	
1,847	最上川	藤里川	伊達山沢川	酒田市	昭和39年3月31日	建告 1,119号	2.49	
1,848	最上川	藤里川	伊達山沢川	酒田市	昭和51年7月31日	建告 1,145号	2.25	
1,849	最上川	藤里川	松木沢	酒田市	昭和50年5月26日	建告 892号	1.54	
1,850	最上川	藤里川	下新田沢川	酒田市	昭和53年4月27日	建告 913号	0.57	

砂防指定地

平成29年2月末

番号	水系名	幹川名	砂防指定地名	市町村名	告示年月日	告示番号	指定面積 (ha)	備考
1,851	最上川	藤里川	総光寺沢	酒田市	昭和54年5月19日	建告 999号	3.06	
1,852	最上川	堂ヶ沢	堂ヶ沢	酒田市	昭和43年12月12日	建告 3,554号	3.94	
1,853	最上川	釣網沢	釣網沢	酒田市	昭和47年3月28日	建告 602号	3.61	
1,854	最上川	釣網沢	成沢川	酒田市	昭和49年8月31日	建告 1,164号	1.01	
1,855	最上川	釣網沢	大沼沢川	酒田市	昭和59年11月17日	建告 1,546号	0.56	
1,856	最上川	柏谷沢川	柏谷沢川	酒田市	昭和63年2月15日	建告 197号	1.19	
1,857	最上川	鈴川	大沼沢川	酒田市	平成5年8月11日	建告 1,686号	0.02	
1,858	最上川	相沢川	田沢川	酒田市	昭和25年6月1日	建告 398号	1.35	
1,859	最上川	相沢川	山谷川	酒田市	昭和38年8月29日	建告 2,222号	1.72	
1,860	最上川	相沢川	楯山川	酒田市	昭和39年3月31日	建告 1,119号	3.21	
1,861	最上川	相沢川	寺沢川	酒田市	昭和39年3月31日	建告 1,119号	1.89	
1,862	最上川	相沢川	寺沢川	酒田市	昭和49年7月4日	建告 950号	3.73	
1,863	最上川	相沢川	入水沢川	酒田市	昭和39年3月31日	建告 1,119号	1.17	
1,864	最上川	相沢川	金谷川	酒田市	昭和39年3月31日	建告 1,119号	5.73	
1,865	最上川	相沢川	丸山川	酒田市	昭和39年3月31日	建告 1,119号	11.47	
1,866	最上川	相沢川	中沢川	酒田市	昭和39年3月31日	建告 1,119号	0.00	
1,867	最上川	相沢川	東沢川	酒田市	昭和39年3月31日	建告 1,119号	0.00	
1,868	最上川	相沢川	東沢川	酒田市	昭和46年8月17日	建告 1,446号	1.37	
1,869	最上川	相沢川	曲沢川	酒田市	昭和41年7月26日	建告 2,351号	2.21	
1,870	最上川	相沢川	小林川	酒田市	昭和42年11月30日	建告 3,934号	5.61	
1,871	最上川	相沢川	熊沢川	酒田市	昭和47年3月28日	建告 602号	5.50	
1,872	最上川	相沢川	熊沢川	酒田市	昭和51年5月31日	建告 899号	1.72	
1,873	最上川	相沢川	善左門沢	酒田市	昭和48年4月4日	建告 831号	1.10	
1,874	最上川	相沢川	庄内水沢川	酒田市	昭和54年4月12日	建告 839号	0.57	
1,875	最上川	相沢川	生繰沢	酒田市	昭和55年2月14日	建告 141号	2.42	
1,876	最上川	相沢川	惣左門沢	酒田市	昭和57年5月17日	建告 1,160号	0.58	
1,877	最上川	相沢川	惣左門沢	酒田市	平成5年8月11日	建告 1,686号	0.69	
1,878	最上川	相沢川	引之沢川	酒田市	昭和60年11月28日	建告 1,659号	0.87	
1,879	最上川	相沢川	引之沢川	酒田市	昭和62年3月16日	建告 650号	0.06	
1,880	最上川	相沢川	引之沢川	酒田市	平成1年1月26日	建告 110号	2.03	
1,881	最上川	相沢川	曾根之沢	酒田市	昭和61年10月28日	建告 1,714号	1.00	
1,882	最上川	相沢川	水上沢川	酒田市	昭和62年3月16日	建告 650号	0.71	
1,883	最上川	相沢川	湿之元沢	酒田市	昭和63年2月15日	建告 197号	0.34	
1,884	最上川	相沢川	荒砥沢	酒田市	昭和63年11月8日	建告 2,158号	0.50	
1,885	最上川	相沢川	荒砥	酒田市	平成4年3月17日	建告 669号	0.47	
1,886	最上川	相沢川	玄番沢	酒田市	平成1年11月7日	建告 1,863号	0.40	
1,887	最上川	相沢川	高平沢	酒田市	平成1年11月7日	建告 1,863号	1.07	
1,888	最上川	相沢川	岡谷地沢	酒田市	平成4年12月3日	建告 1,881号	0.50	
1,889	最上川	相沢川	式右門沢	酒田市	平成5年8月11日	建告 1,686号	0.17	
1,890	最上川	相沢川	東山川	酒田市	平成5年8月11日	建告 1,686号	0.10	
1,891	最上川	相沢川	宮の沢	酒田市	平成5年11月2日	建告 2,093号	0.47	
1,892	最上川	相沢川	栗の木沢川	酒田市	平成5年12月22日	建告 2,387号	0.19	
1,893	最上川	相沢川	不動沢	酒田市	平成5年12月22日	建告 2,387号	0.07	
1,894	最上川	相沢川	風ノ沢	酒田市	平成7年2月22日	建告 270号	0.28	
1,895	最上川	相沢川	北俣沢	酒田市	平成10年7月16日	建告 1,469号	2.64	
1,896	最上川	相沢川	湯ノ沢	酒田市	平成12年8月9日	建告 1,737号	12.58	
1,897	最上川	相沢川	甚八沢	酒田市	平成14年5月8日	国告 360号	0.30	
1,898	最上川	相沢川	菅沼沢	酒田市	平成23年2月21日	国告 179号	0.50	
1,899	最上川	最上川	粕谷沢川	酒田市	平成5年8月11日	建告 1,686号	0.10	
1,900	最上川	田沢川	坂本沢	酒田市	平成12年11月28日	建告 2,229号	0.07	
1,901	最上川	中野俣川	経ヶ蔵川	酒田市	平成14年12月13日	国告 1,090号	1.59	
1,902	最上川	中野俣川	仁右門沢	酒田市	平成17年8月3日	国告 752号	0.97	
1,903	最上川	立谷沢川	肝煎沢	庄内町	平成28年11月15日	国告 1,325号	2.64	

砂防指定地

平成29年2月末

番号	水系名	幹川名	砂防指定地名	市町村名	告示年月日	告示番号	指定面積(ha)	備考
1,904	最上川	立谷沢川	丑ノ沢	庄内町	昭和4年3月6日	内告 50号	149.67	
1,905	最上川	立谷沢川	水沢川	庄内町	昭和4年3月6日	内告 50号	16.12	
1,906	最上川	立谷沢川	夜逃沢	庄内町	昭和4年3月6日	内告 50号	0.85	
1,907	最上川	立谷沢川	夜逃沢	庄内町	昭和9年12月14日	内告 601号	0.52	
1,908	最上川	立谷沢川	夜逃沢	庄内町	昭和55年2月14日	建告 141号	0.57	
1,909	最上川	立谷沢川	濁沢	庄内町	昭和12年7月28日	内告 472号	3826.34	
1,910	最上川	立谷沢川	玉川	庄内町	昭和18年11月4日	内告 644号	1450.23	
1,911	最上川	立谷沢川	玉川	庄内町	昭和42年3月31日	建告 1,272号	16.85	
1,912	最上川	立谷沢川	立谷沢川	庄内町	昭和20年8月2日	建告 254号	25.00	
1,913	最上川	立谷沢川	立谷沢川	庄内町	昭和25年6月1日	建告 398号	164.00	
1,914	最上川	立谷沢川	立谷沢川	庄内町	昭和26年10月25日	建告 942号	3.91	
1,915	最上川	立谷沢川	立谷沢川	庄内町	昭和38年12月13日	建告 3,011号	4.08	
1,916	最上川	立谷沢川	立谷沢川	庄内町	昭和38年12月13日	建告 3,013号	4.80	
1,917	最上川	立谷沢川	立谷沢川	庄内町	昭和42年7月11日	建告 2,030号	12.53	
1,918	最上川	立谷沢川	立谷沢川	庄内町	昭和45年10月8日	建告 1,491号	112.35	
1,919	最上川	立谷沢川	立谷沢川	庄内町	昭和57年6月1日	建告 1,208号	2.45	
1,920	最上川	立谷沢川	赤沢川	庄内町	昭和33年5月8日	建告 1,125号	13.49	
1,921	最上川	立谷沢川	赤沢川	庄内町	昭和59年8月22日	建告 1,226号	12.67	
1,922	最上川	立谷沢川	赤沢川	庄内町	平成2年8月7日	建告 1,441号	7.89	
1,923	最上川	立谷沢川	板敷沢	庄内町	昭和34年3月25日	建告 534号	2.33	
1,924	最上川	立谷沢川	板敷沢	庄内町	昭和39年3月31日	建告 1,118号	4.90	
1,925	最上川	立谷沢川	板敷沢川	庄内町	平成20年5月19日	国告 646号	0.18	
1,926	最上川	立谷沢川	阿世浪川	庄内町	昭和37年11月14日	建告 2,862号	3.58	
1,927	最上川	立谷沢川	阿世浪川	庄内町	昭和59年3月24日	建告 709号	0.49	
1,928	最上川	立谷沢川	阿世浪川	庄内町	昭和63年3月26日	建告 950号	0.88	
1,929	最上川	立谷沢川	貉沢	庄内町	昭和38年8月8日	建告 1,946号	3.08	
1,930	最上川	立谷沢川	相模川	庄内町	昭和40年7月17日	建告 1,926号	4.57	
1,931	最上川	立谷沢川	滝つぼ沢	庄内町	昭和45年10月7日	建告 1,478号	2.19	
1,932	最上川	立谷沢川	山造川	庄内町	昭和46年8月17日	建告 1,446号	2.12	
1,933	最上川	立谷沢川	喜佐ヶ門沢	庄内町	昭和46年12月9日	建告 1,973号	1.40	
1,934	最上川	立谷沢川	寺沢川	庄内町	昭和46年12月9日	建告 1,973号	2.18	
1,935	最上川	立谷沢川	伝吾沢	庄内町	昭和48年3月20日	建告 570号	4.12	
1,936	最上川	立谷沢川	伝吾沢	庄内町	平成1年3月20日	建告 686号	0.71	
1,937	最上川	立谷沢川	角沢	庄内町	昭和50年5月12日	建告 833号	2.94	
1,938	最上川	立谷沢川	角沢	庄内町	平成4年3月19日	建告 710号	1.85	
1,939	最上川	立谷沢川	妹沢	庄内町	昭和53年7月7日	建告 1,125号	1.50	
1,940	最上川	立谷沢川	前ノ川	庄内町	昭和53年7月7日	建告 1,125号	4.36	
1,941	最上川	立谷沢川	前ノ川	庄内町	平成5年12月28日	建告 2,409号	1.52	
1,942	最上川	立谷沢川	前ノ川沢	庄内町	平成12年5月12日	建告 1,295号	1.78	
1,943	最上川	立谷沢川	科沢川	庄内町	昭和54年4月12日	建告 839号	0.94	
1,944	最上川	立谷沢川	科沢川	庄内町	昭和56年1月20日	建告 50号	0.76	
1,945	最上川	立谷沢川	科沢川	庄内町	平成22年8月2日	国告 810号	0.84	
1,946	最上川	立谷沢川	番代沢川	庄内町	平成5年12月22日	建告 2,387号	0.52	
1,947	最上川	立谷沢川	本沢	庄内町	平成5年12月28日	建告 2,410号	3.33	
1,948	最上川	立谷沢川	松の木下沢	庄内町	平成11年11月17日	建告 1,984号	9.01	
1,949	最上川	立谷沢川	工藤沢	庄内町	平成18年10月2日	国告 1,182号	2.98	
1,950	最上川	立谷沢川	東大沢川	庄内町	平成23年12月2日	国告 1,253号	2.32	
1,951	月光川	月光川	月光川	遊佐町	昭和13年6月3日	内告 292号	13.57	
1,952	月光川	月光川	月光川	遊佐町	昭和14年11月6日	内告 527号	6.52	
1,953	月光川	月光川	月光川	遊佐町	昭和16年8月7日	内告 488号	5.38	
1,954	月光川	月光川	月光川	遊佐町	昭和19年3月27日	内告 156号	10.47	
1,955	月光川	月光川	月光川	遊佐町	昭和27年8月18日	建告 1,146号	4.40	
1,956	月光川	月光川	月光川	遊佐町	昭和46年8月17日	建告 1,446号	3.54	

砂防指定地

平成29年2月末

番号	水系名	幹川名	砂防指定地名	市町村名	告示年月日	告示番号	指定面積(ha)	備考
1,957	月光川	月光川	月光川	遊佐町	昭和48年11月30日	建告 2,365号	19.49	
1,958	月光川	月光川	月光川	遊佐町	昭和56年1月20日	建告 50号	8.55	
1,959	月光川	月光川	四合沢	遊佐町	平成5年8月11日	建告 1,686号	1.58	
1,960	月光川	洗沢川	洗沢川	遊佐町	昭和16年8月7日	内告 488号	32.50	
1,961	月光川	洗沢川	洗沢川	遊佐町	昭和25年6月1日	建告 398号	10.79	
1,962	月光川	牛渡川	牛渡川	遊佐町	昭和36年1月27日	建告 106号	0.85	
1,963	月光川	滝瀨川	滝瀨川	遊佐町	昭和36年3月3日	建告 275号	1.41	
1,964	月光川	滝瀨川	滝瀨川	遊佐町	昭和37年11月14日	建告 2,863号	6.77	
1,965	月光川	滝瀨川	滝瀨川	遊佐町	平成14年5月8日	国告 360号	2.52	
1,966	月光川	熊野川	熊野川	遊佐町	昭和37年11月10日	建告 2,820号	10.80	
1,967	月光川	熊野川	タテ沢	遊佐町	平成9年3月13日	建告 558号	7.41	
1,968	月光川	熊野川	フクハラ沢	遊佐町	平成9年6月6日	建告 1,282号	12.72	
1,969	月光川	高瀬川	野沢川	遊佐町	昭和43年12月12日	建告 3,554号	9.04	
1,970	月光川	高瀬川	舞台川	遊佐町	平成1年11月7日	建告 1,863号	1.57	

※ 砂防指定地は砂防法第2条の規定により指定された土地

地すべり防止区域 (国土交通省所管)

平成29年2月末

番号	地すべり防止区域名	市町村名	面積(ha)	水系名	幹線名	溪流名	告示年月日	告示番号	備考
1	堰下	山形市	19.50	最上川	須川	南沢川	昭和39年3月31日	建設省告示第1124号	
2	滝の平	山形市	75.15	最上川	須川	後明沢川	昭和39年3月31日 平成8年6月27日	建設省告示第1124号 建設省告示第1502号	
3	嶋の谷地	山形市・上山市	96.12	最上川	須川	酢川	平成1年3月24日 平成2年3月31日 平成13年4月17日	建設省告示第750号 建設省告示第808号 国土交通省告示第502号	
4	元屋敷	上山市	22.89	最上川	須川	本沢川	昭和40年10月5日 昭和50年5月28日	建設省告示第2907号 建設省告示第909号	
5	六角	上山市	6.60	最上川	須川	本沢川	昭和42年4月28日	建設省告示第1567号	
6	(上山)小倉	上山市	64.74	最上川	須川	酢川	昭和45年10月8日	建設省告示第1486号	
7	境	上山市	14.66	最上川	須川	本沢川	平成26年3月20日	国土交通省告示第352号	
8	梅ヶ平山	上山市	41.84	最上川	須川	本沢川	平成14年3月25日	国土交通省告示第230号	
9	小路	天童市	2.22	—	—	—	平成16年3月26日	国土交通省告示第371号	
10	面白	山辺町	13.93	最上川	軽井沢川	面白沢	昭和37年10月18日	建設省告示第2666号	
11	湯舟	山辺町	69.53	最上川	軽井沢川	湯舟沢	平成14年1月25日	国土交通省告示第33号	
12	杉下	山辺町	35.28	最上川	須川	小鶴沢川	昭和37年10月18日	建設省告示第2666号	
13	田代	寒河江市	9.80	最上川	寒河江川	実沢川	昭和41年5月23日	建設省告示第1572号	
14	西岩根沢	西川町	42.90	最上川	寒河江川	水沢川	昭和50年5月28日	建設省告示第909号	
15	月山(志津)	西川町	154.42	最上川	寒河江川	石跳川	平成21年5月7日	国土交通省告示第501号	
16	水沢	西川町	120.75	最上川	寒河江川	寒河江川	昭和35年2月16日	建設省告示第203号	
17	沼の平	西川町	31.05	最上川	寒河江川	網取川	平成4年4月9日	建設省告示第986号	
18	白倉	朝日町	154.30	最上川	朝日川	朝日川	昭和47年11月6日 昭和51年4月12日 平成14年1月25日	建設省告示第1860号 建設省告示第729号 国土交通省告示第34号	
19	立木	朝日町	9.32	最上川	朝日川	朝日川	昭和40年10月5日	建設省告示第2907号	
20	大沼	朝日町	70.69	最上川	大谷川	大谷川	昭和35年2月16日	建設省告示第203号	
21	古槇	朝日町	37.90	最上川	送橋川	送橋川	昭和39年3月31日 昭和58年3月31日	建設省告示第1124号 建設省告示第905号	
22	粧坂	朝日町	25.10	最上川	粧坂川	粧坂川	昭和50年5月28日	建設省告示第909号	
23	大暮山	朝日町	50.67	最上川	大谷川	大暮山川	昭和40年10月5日 平成7年7月24日	建設省告示第2907号 建設省告示第1397号	
24	貫見	大江町	109.79	最上川	月布川	小柳川	昭和37年10月18日 平成7年7月24日	建設省告示第2666号 建設省告示第1397号	
25	小鉾	大江町	28.70	最上川	月布川	小鉾川	昭和47年11月6日	建設省告示第1860号	
26	深沢	大江町	40.34	最上川	月布川	小清川	平成7年7月24日	建設省告示第1396号	
27	仲丸	大江町・朝日町	7.06	最上川	月布川	猿田沢川	平成15年1月10日	国土交通省告示第37号	
28	湯の沢	村山市	30.98	最上川	千座川	湯の入沢川	昭和47年2月21日	建設省告示第228号	
29	泉郷	東根市	23.57	最上川	白水川	白水川	平成14年3月25日	国土交通省告示第230号	
30	大撫山	東根市	6.80	最上川	白水川	白水川	平成16年3月26日	国土交通省告示第371号	
31	银山	尾花沢市	38.00	最上川	丹生川	銀山川	昭和48年6月22日 平成7年7月24日	建設省告示第1444号 建設省告示第1397号	
32	外楯	大石田町	10.97	最上川	次年子川	次年子川	平成13年4月17日	国土交通省告示第501号	
33	大浦	大石田町	32.81	最上川	最上川	最上川	昭和35年8月29日 昭和50年5月29日	建設省告示第1832号 建設省告示第917号	
34	市禿	大石田町	10.30	最上川	次年子川	次年子川	平成23年1月19日	国土交通省告示第49号	
35	新庄温泉	新庄市	30.68	最上川	最上川	最上川	平成3年9月19日	建設省告示第1639号	
36	西の山	新庄市	5.31	最上川	升形川	中の沢	平成3年3月30日	建設省告示第901号	
37	実栗屋	舟形町	81.53	最上川	最上川	最上川	昭和48年3月12日 昭和61年3月25日	建設省告示第444号 建設省告示第791号	
38	(舟形)折渡	舟形町	47.00	最上川	最上川	最上川	昭和61年3月25日	建設省告示第791号	
39	舟形元屋敷	舟形町	8.50	最上川	最上小国川	平沢川	平成25年3月28日	国土交通省告示第280号	
40	木友山	舟形町	19.07	最上川	最上川	最上川	平成18年7月25日	国土交通省告示第865号	
41	古屋敷	真室川町	18.90	最上川	鮭川	安楽城小国川	昭和35年2月16日	建設省告示第203号	
42	安楽城小国	真室川町	10.43	最上川	鮭川	安楽城小国川	平成25年3月28日	国土交通省告示第280号	
43	西川	真室川町	11.62	最上川	鮭川	西川	昭和35年2月16日 昭和45年10月8日	建設省告示第203号 建設省告示第1485号	
44	豊牧	大蔵村	593.60	最上川	銅山川	赤松川	昭和35年2月16日 昭和40年9月7日 昭和42年10月11日 昭和53年10月23日 平成7年7月24日	建設省告示第203号 建設省告示第2562号 建設省告示第3438号 建設省告示第1628号 建設省告示第1397号	

地すべり防止区域 (国土交通省所管)

平成29年2月末

番号	地すべり防止区域名	市町村名	面積(ha)	水系名	幹線名	溪流名	告示年月日	告示番号	備考
45	柳淵	大蔵村	74.99	最上川	銅山川	銅山川	昭和37年10月18日	建設省告示第2666号	
46	日陰倉	大蔵村	17.60	最上川	銅山川	銅山川	昭和35年8月29日	建設省告示第1832号	
47	升玉	大蔵村	88.00	最上川	銅山川	銅山川	昭和41年5月23日	建設省告示第1572号	
48	小滝	大蔵村	22.66	最上川	銅山川	蟬の沢川	昭和42年4月28日	建設省告示第1567号	
							昭和58年3月31日	建設省告示第905号	
49	塩	大蔵村	111.52	最上川	銅山川	銅山川	昭和40年9月7日	建設省告示第2562号	
							昭和48年3月12日	建設省告示第444号	
50	藤田沢	大蔵村	49.40	最上川	藤田沢川	藤田沢川	昭和41年5月23日	建設省告示第1572号	
							昭和55年12月2日	建設省告示第1806号	
51	桂欠	大蔵村	96.46	最上川	桂欠川	桂欠川	昭和37年10月18日	建設省告示第2666号	
52	中沢	鮭川村	14.80	最上川	鮭川	最上中沢川	昭和48年2月23日	建設省告示第350号	
53	田の沢	鮭川村	40.40	最上川	鮭川	曲川	昭和39年3月31日	建設省告示第1122号	
54	芦沢	鮭川村	39.48	最上川	鮭川	曲川	昭和42年4月28日	建設省告示第1567号	
							昭和57年3月27日	建設省告示第835号	
55	上絵馬河	鮭川村	8.90	最上川	鮭川	絵馬河川	平成14年3月25日	国土交通省告示第230号	
56	片倉	戸沢村	47.98	最上川	角川	沢内川	昭和37年10月18日	建設省告示第2666号	
57	平根	戸沢村	301.90	最上川	角川	沢内川	昭和37年3月1日	建設省告示第389号	
							昭和57年3月27日	建設省告示第835号	
58	与吾屋敷	戸沢村	69.92	最上川	角川	栃山川	昭和39年3月31日	建設省告示第1124号	
							平成4年4月9日	建設省告示第987号	
59	黒淵	戸沢村	96.80	最上川	最上川	最上川	昭和35年2月16日	建設省告示第203号	
60	濁沢	戸沢村	20.10	最上川	鮭川	濁沢川	昭和48年2月23日	建設省告示第350号	
61	神田	戸沢村	19.10	最上川	鮭川	濁沢川	昭和55年4月4日	建設省告示第807号	
62	綱木	米沢市	9.80	最上川	鬼面川	綱木川	平成19年6月26日	国土交通省告示第844号	
63	太郎	南陽市	28.70	最上川	吉野川	吉野川	昭和63年3月18日	建設省告示第818号	
64	下荻	南陽市	20.80	最上川	吉野川	吉野川	昭和56年3月17日	建設省告示第542号	
65	荻	南陽市	8.45	最上川	吉野川	吉野川	昭和47年2月21日	建設省告示第228号	
66	赤山	南陽市	15.40	最上川	吉野川	吉野川	昭和37年10月18日	建設省告示第2666号	
67	西山	南陽市	20.70	最上川	吉野川	吉野川	昭和63年3月18日	建設省告示第818号	
68	板宮	南陽市	115.40	最上川	吉野川	吉野川	平成15年1月10日	建設省告示第37号	
69	中堀二	南陽市	5.04	最上川	吉野川	坊ヶ里川	平成27年11月2日	国土交通省告示第1087号	
70	温井	川西町	88.20	最上川	犬川	犬川	昭和49年4月12日	建設省告示第569号	
71	上和合	川西町	11.10	最上川	犬川	犬川	平成7年7月24日	建設省告示第1396号	
72	高野沢	川西町	39.82	最上川	犬川	高野沢川	平成15年3月28日	国土交通省告示第301号	
73	明沢	小国町	24.91	荒川	横川	明沢川	昭和37年10月18日	建設省告示第2666号	
74	(小国)小倉	小国町	6.70	荒川	横川	大滝川	昭和41年5月23日	建設省告示第1572号	
75	足水中里	小国町	27.60	荒川	玉川	足水川	昭和41年5月23日	建設省告示第1572号	
76	小玉川	小国町	61.85	荒川	玉川	内川	昭和48年2月23日	建設省告示第350号	
77	種沢	小国町	5.66	荒川	横川	沢田川	平成25年3月28日	建設省告示第280号	
78	古屋敷	白鷹町	56.00	最上川	最上川	最上川	平成7年7月24日	建設省告示第1396号	
79	高造路	飯豊町	108.00	最上川	置賜白川	置賜白川	昭和49年4月12日	建設省告示第569号	
80	菅沼	飯豊町	56.73	最上川	置賜白川	広河原川	昭和35年2月16日	建設省告示第203号	
81	(飯豊)大平	飯豊町	49.08	最上川	置賜白川	菘生川	昭和37年10月18日	建設省告示第2666号	
82	宝谷	鶴岡市	36.20	赤川	田沢川	田沢川	昭和37年10月18日	建設省告示第2666号	
83	鱒淵	鶴岡市	30.21	赤川	鱒淵川	鱒淵川	昭和56年3月17日	建設省告示第542号	
84	(庄内)大平	鶴岡市	55.01	赤川	尾浦沢川	尾浦沢川	昭和42年4月28日	建設省告示第1567号	
							平成1年3月31日	建設省告示第851号	
85	月山(田麦俣)	鶴岡市	275.76	赤川	梵字川	田麦川	平成21年5月7日	国土交通省告示第501号	
							昭和35年2月16日	建設省告示第203号	
86	大網	鶴岡市	409.25	赤川	梵字川	大網川	昭和42年4月28日	建設省告示第1567号	
							昭和37年10月18日	建設省告示第2666号	
87	下村	鶴岡市	38.60	赤川	梵字川	小網川	昭和62年3月16日	建設省告示第685号	
88	木の下	鶴岡市	24.25	五十川	温俣川	温俣川	昭和37年3月1日	建設省告示第390号	
							昭和40年10月5日	建設省告示第2907号	
89	温海沢内	鶴岡市	15.80	五十川	沢内川	沢内川	昭和40年10月5日	建設省告示第2907号	
90	鳶ヶ坂	鶴岡市	11.80	五十川	五十川	五十川	昭和48年2月23日	建設省告示第350号	
91	紅葉岡	鶴岡市	5.90	温海川	湯の里川	湯の里川	昭和53年3月9日	建設省告示第285号	
92	槇の代	鶴岡市	23.41	小国川	小国川	小国川	昭和37年10月18日	建設省告示第2666号	
							平成4年4月9日	建設省告示第987号	
93	関川	鶴岡市	19.50	鼠ヶ関川	鼠ヶ関川	鼠ヶ関川	昭和42年4月28日	建設省告示第1567号	
94	早田	鶴岡市	14.38	早田川	早田川	早田川	平成14年8月20日	国土交通省告示第717号	
95	白ヶ沢	酒田市	7.10	最上川	鈴川	堂ヶ沢川	昭和53年3月9日	建設省告示第285号	

地すべり防止区域（国土交通省所管）

平成29年2月末

番号	地すべり防止区域名	市町村名	面積(ha)	水系名	幹線名	溪流名	告示年月日	告示番号	備考
96	鷺之沢	酒田市	9.08	最上川	相沢川	鷺沢川	平成25年3月28日	国土交通省告示第280号	
97	山添	酒田市	13.42	日向川	日向川	荒瀬川	平成15年3月28日	国土交通省告示第301号	
98	工藤沢	庄内町	30.36	最上川	立谷沢川	善十郎沢川	昭和40年10月5日	建設省告示第2907号	
							昭和51年4月12日	建設省告示第729号	
							昭和63年3月18日	建設省告示第818号	
計			5,235.30						

急傾斜地崩壊危険区域

平成29年2月末

番号	急傾斜地崩壊危険区域名	市町村名	地名	面積(ha)	告示年月日	告示番号	備考
1	若木	山形市	若木	0.31	昭和57年9月22日	県告示第1605号	
2	山寺	山形市	山寺	7.34	平成24年6月22日	県告示第631号	
3	熊の前	山形市	松波	0.60	昭和63年11月29日	県告示第1623号	
4	蔵王温泉	山形市	蔵王温泉	1.96	平成3年3月29日	県告示第366号	
5	岩波	山形市	岩波	0.92	平成26年6月27日	県告示第624号	
6	地藏堂	山形市	山寺	0.64	平成27年2月13日	県告示第119号	
7	菅沢	山形市	菅沢	1.41	平成27年10月9日	県告示第851号	
8	中の森(2)	上山市	小白府	0.61	平成6年3月29日	県告示第311号	
9	元屋敷	上山市	狸森	0.79	昭和44年12月26日	県告示第1320号	
10	中山	上山市	中山	1.05	平成28年7月22日	県告示第701号	
11	高松	上山市	高松	2.58	平成16年3月19日	県告示第333号	
12	大門	上山市	大門	0.34	昭和51年9月1日	県告示第1337号	
13	狸森	上山市	狸森	1.04	平成10年7月3日	県告示第681号	
14	沢丁	上山市	沢丁	0.30	平成11年7月23日	県告示第753号	
15	岩の下	上山市	狸森	1.38	平成27年2月13日	県告示第120号	
16	若林	上山市	松山一丁目	0.27	平成20年7月29日	県告示第689号	
17	北目	天童市	北目	1.93	昭和62年11月17日	県告示第1585号	
18	北目(2)	天童市	北目	1.42	昭和53年10月23日	県告示第1885号	
19	北目(4)	天童市	北目	1.47	平成21年6月19日	県告示第1885号	
20	幸生	寒河江市	幸生	0.59	昭和49年3月29日	県告示第428号	
21	笈合	寒河江市	幸生	2.18	平成6年3月29日	県告示第311号	
22	田代	寒河江市	田代	6.78	平成3年3月29日	県告示第365号	
23	田代(2)	寒河江市	田代	7.26	昭和56年8月28日	県告示第1443号	
24	留場	寒河江市	留場	6.00	平成7年3月31日	県告示第345号	
25	楯(1)	寒河江市	白岩	1.68	平成4年3月27日	県告示第345号	
26	楯(2)	寒河江市	白岩	0.31	平成4年3月27日	県告示第345号	
27	楯(3)	寒河江市	白岩	0.27	平成4年3月27日	県告示第345号	
28	上野	寒河江市	白岩	2.38	昭和62年6月16日	県告示第841号	
29	白岩	寒河江市	白岩	7.07	昭和48年3月30日	県告示第418号	
30	坂ノ下	寒河江市	白岩	1.48	平成3年3月29日	県告示第364号	
31	陣ヶ峯	寒河江市	白岩	1.87	昭和56年8月28日	県告示第4443号	
32	田沢	寒河江市	慈恩寺	4.11	昭和57年9月22日	県告示第1605号	
33	上谷沢	寒河江市	谷沢	0.43	昭和59年11月13日	県告示第1497号	
34	中郷(1)	寒河江市	中郷	1.20	平成4年3月27日	県告示第345号	
35	中郷(2)	寒河江市	中郷	2.04	昭和57年9月22日	県告示第1605号	
36	金谷	寒河江市	柴橋	0.60	昭和56年8月28日	県告示第1443号	
37	平塩	寒河江市	平塩	0.63	昭和56年8月28日	県告示第1443号	
38	慈恩寺(1)	寒河江市	慈恩寺	2.26	昭和46年8月11日	県告示第1110号	
39	慈恩寺(2)	寒河江市	慈恩寺	2.56	平成12年4月7日	県告示第341号	
40	西覚寺	寒河江市	高松	1.05	平成1年3月14日	県告示第287号	
41	寒河江(1)	寒河江市	寒河江	0.61	昭和44年12月26日	県告示第1320号	
42	寒河江(2)	寒河江市	八幡町	0.13	昭和44年12月26日	県告示第1320号	
43	寒河江(3)	寒河江市	八幡町	0.53	昭和54年7月2日	県告示第1074号	
44	両所	河北町	西里	2.32	昭和53年10月20日	県告示第1866号	
45	根際	河北町	西里	0.73	昭和47年7月26日	県告示第1148号	
46	根際(2)	河北町	西里	0.38	昭和54年7月2日	県告示第1074号	
47	本導寺	西川町	本導寺	2.37	昭和57年3月8日	県告示第347号	
48	沼の平	西川町	綱取	4.82	昭和55年8月18日	県告示第1418号	
49	綱取	西川町	綱取	0.50	平成1年3月14日	県告示第286号	
50	芦沼田	西川町	沼山	0.83	平成3年3月29日	県告示第364号	
51	沼山	西川町	沼山	1.58	昭和44年12月26日	県告示第1320号	
52	間沢(1)	西川町	間沢	0.79	昭和61年3月25日	県告示第370号	
53	間沢(2)	西川町	間沢	2.70	平成3年3月29日	県告示第367号	
54	太郎	西川町	海味	0.55	平成8年3月29日	県告示第362号	
55	海味(3)	西川町	海味	1.11	平成5年3月30日	県告示第336号	
56	睦合(1)	西川町	睦合	1.12	昭和47年7月26日	県告示第1148号	
57	睦合(2)	西川町	睦合	1.43	昭和44年12月26日	県告示第1320号	
58	睦合(3)	西川町	睦合	2.48	昭和54年7月2日	県告示第1075号	
59	石須部	朝日町	石須部	5.33	昭和56年8月28日	県告示第1444号	

急傾斜地崩壊危険区域

平成29年2月末

番号	急傾斜地崩壊危険区域名	市町村名	地名	面積(ha)	告示年月日	告示番号	備考
60	高田	朝日町	三中	0.45	昭和56年8月28日	県告示第1443号	
61	杉山	朝日町	杉山	2.35	平成8年3月29日	県告示第362号	
62	和田	朝日町	送橋	0.91	昭和57年9月22日	県告示第1605号	
63	新宿	朝日町	新宿	2.68	昭和55年8月18日	県告示第1418号	
64	助の巻	朝日町	宮宿	0.64	昭和44年12月26日	県告示第1320号	
65	能中	朝日町	三中	1.42	昭和54年7月2日	県告示第1074号	
66	山屋	朝日町	三中	9.69	昭和58年9月6日	県告示第1374号	
67	滑田	朝日町	三中	0.65	昭和54年7月2日	県告示第1074号	
68	田中	朝日町	常磐	1.82	平成5年3月30日	県告示第336号	
69	下宇津野	朝日町	上郷	0.92	平成5年3月30日	県告示第336号	
70	藤田	大江町	左沢	1.06	平成4年3月27日	県告示第345号	
71	台の上	大江町	左沢	0.18	平成26年12月16日	県告示第1035号	
72	大淀	村山市	大淀	3.07	昭和60年4月26日	県告示第525号	
73	宮沢	村山市	本飯田	2.80	平成4年3月27日	県告示第345号	
74	浦	村山市	河島元塩川	1.75	昭和57年9月22日	県告示第1606号	
75	中条	村山市	河島元塩川	0.69	昭和56年8月28日	県告示第1443号	
76	中条(2)	村山市	河島元塩川	1.34	昭和60年7月16日	県告示第919号	
77	乙宿	村山市	河島	1.76	平成8年7月23日	県告示第821号	
78	湯沢	村山市	湯沢	1.57	平成5年3月30日	県告示第338号	
79	北楯	村山市	楯岡楯	4.22	平成15年4月22日	県告示第445号	
80	馬場	村山市	楯岡	4.09	昭和58年9月6日	県告示第1375号	
81	楯岡	村山市	楯岡	4.76	平成26年4月30日	県告示第444号	
82	馬場(2)	村山市	楯岡	0.68	昭和55年8月18日	県告示第1418号	
83	本丸	東根市	東根元東根	0.18	昭和62年3月31日	県告示第444号	
84	中の目	東根市	東根元東根	0.59	昭和56年8月28日	県告示第1443号	
85	本郷	東根市	泉郷元万善寺	4.11	平成3年3月29日	県告示第364号	
86	神町	東根市	神町	0.16	昭和59年3月13日	県告示第336号	
87	神町(2)	東根市	神町東	1.92	昭和63年11月29日	県告示第1625号	
88	神町(4)	東根市	神町東	0.46	平成28年3月25日	県告示第350号	
89	長坂(2)	東根市	関山	1.16	平成5年3月30日	県告示第336号	
90	平	東根市	沼沢	1.24	平成8年7月12日	県告示第783号	
91	上野台	東根市	泉郷元沢渡	2.61	平成21年3月13日	県告示第199号	
92	銀山南部	尾花沢市	銀山新畑	0.66	昭和44年12月26日	県告示第1320号	
93	銀山北部	尾花沢市	銀山新畑	1.65	昭和44年12月26日	県告示第1320号	
94	小屋	大石田町	次年子	0.02	昭和57年9月22日	県告示第1605号	
95	本合海	新庄市	本合海	2.67	昭和56年8月28日	県告示第1443号	
96	山崎	新庄市	本合海	0.82	平成2年2月27日	県告示第264号	
97	上中田	金山町	中田	1.62	平成1年3月14日	県告示第286号	
98	上台	金山町	上台	2.16	昭和56年8月28日	県告示第1443号	
99	安沢	金山町	安沢	2.90	昭和58年9月6日	県告示第1374号	
100	上河原	金山町	金山	5.89	平成15年4月22日	県告示第443号	
101	公園地	金山町	金山	2.16	平成22年3月16日	県告示第190号	
102	荒屋	金山町	金山	1.07	平成26年9月9日	県告示第797号	
103	市ノ沢(1)	最上町	満沢	2.84	平成6年3月29日	県告示第311号	
104	赤倉	最上町	富沢	0.05	平成8年7月12日	県告示第783号	
105	水上	最上町	富沢	0.99	平成7年3月31日	県告示第342号	
106	市ノ沢(2)	最上町	満沢	1.40	平成27年3月10日	県告示第206号	
107	富沢	最上町	富沢	0.24	平成19年3月30日	県告示第322号	
108	長者原	舟形町	長者原	0.39	平成8年7月12日	県告示第783号	
109	長者原(2)	舟形町	長者原	0.61	平成23年3月4日	県告示第144号	
110	木友	舟形町	舟形	0.77	平成8年3月29日	県告示第362号	
111	折渡	舟形町	富田	1.43	昭和47年7月26日	県告示第1148号	
112	舟形	舟形町	舟形	4.53	平成27年9月15日	県告示第783号	
113	一の関	舟形町	舟形	0.68	平成8年7月12日	県告示第783号	
114	長沢	舟形町	長沢	2.17	昭和60年4月26日	県告示第525号	
115	平石	舟形町	長沢	0.40	平成17年2月1日	県告示第95号	
116	長尾	舟形町	長沢	0.56	昭和46年8月11日	県告示第1110号	
117	大谷前	舟形町	長沢	1.35	昭和60年4月26日	県告示第525号	
118	大谷前(2)	舟形町	長沢	0.97	平成8年7月12日	県告示第783号	

急傾斜地崩壊危険区域

平成29年2月末

番号	急傾斜地崩壊危険区域名	市町村名	地名	面積(ha)	告示年月日	告示番号	備考
119	実栗屋	舟形町	実栗屋	0.74	昭和44年12月26日	県告示第1320号	
120	木友(2)	舟形町	舟形	0.94	平成20年1月22日	県告示第56号	
121	若あゆ温泉	舟形町	長沢	0.36	平成25年5月28日	県告示第548号	
122	大池	真室川町	差首鍋	1.06	昭和63年3月11日	県告示第295号	
123	沼田	真室川町	差首鍋	0.52	昭和54年10月5日	県告示第1680号	
124	滝ノ上	真室川町	差首鍋	2.15	平成4年10月23日	県告示第1299号	
125	最上中村	真室川町	差首鍋	2.10	昭和49年2月13日	県告示第219号	
126	下小又	真室川町	大沢	2.09	昭和49年2月13日	県告示第219号	
127	釜淵(2)	真室川町	釜淵	1.33	平成26年10月7日	県告示第866号	
128	釜淵	真室川町	釜淵	1.44	昭和54年10月5日	県告示第1680号	
129	八敷代(1)	真室川町	釜淵	1.12	昭和54年10月5日	県告示第1680号	
130	八敷代(3)	真室川町	釜淵	0.79	昭和58年9月6日	県告示第1374号	
131	大滝	真室川町	大滝	3.62	昭和50年11月7日	県告示第1603号	
132	最上田代	真室川町	及位	0.96	昭和57年9月22日	県告示第1605号	
133	新及位	真室川町	及位	1.08	平成1年3月14日	県告示第286号	
134	長里	真室川町	差首鍋	2.09	平成3年3月29日	県告示第364号	
135	内町	真室川町	内町	3.13	昭和54年10月22日	県告示第1811号	
136	最上宮沢(1)	真室川町	木の下	0.84	平成5年3月30日	県告示第336号	
137	最上宮沢(2)	真室川町	木ノ下	1.65	平成5年3月30日	県告示第337号	
138	平岡(1)	真室川町	平岡	3.67	平成14年12月20日	県告示第1285号	
139	平岡(2)	真室川町	平岡	1.43	昭和45年9月18日	県告示第1038号	
140	新町	真室川町	新町	0.54	平成14年12月20日	県告示第1284号	
141	釜淵(3)	真室川町	釜淵	1.01	平成15年4月22日	県告示第443号	
142	岡下(平岡(3))	真室川町	平岡	2.21	平成18年3月28日	県告示第253号	
143	野崎	真室川町	岩麓	0.52	平成19年3月30日	県告示第322号	
144	野崎(3)	真室川町	野崎	1.14	平成23年3月4日	県告示第144号	
145	白須賀	大蔵村	清水	0.34	昭和47年7月26日	県告示第1148号	
146	赤松	大蔵村	赤松	0.31	昭和47年7月26日	県告示第1148号	
147	赤松(2)	大蔵村	赤松	6.27	昭和49年6月24日	県告示第893号	
148	肘折	大蔵村	南山	1.18	昭和44年12月26日	県告示第1320号	
149	肘折(2)	大蔵村	南山	0.48	平成19年3月30日	県告示第322号	
150	烏川	大蔵村	赤松	0.23	平成25年5月28日	県告示第548号	
151	清水田	鮭川村	中渡	2.94	平成8年3月29日	県告示第362号	
152	本村	鮭川村	曲川	0.64	平成8年7月12日	県告示第783号	
153	川口	鮭川村	川口	5.65	昭和58年9月6日	県告示第1374号	
154	新道	鮭川村	京塚	1.16	平成7年3月31日	県告示第342号	
155	石名坂	鮭川村	石名坂	0.51	昭和44年12月26日	県告示第1320号	
156	下牛潜	鮭川村	京塚	1.85	平成14年12月20日	県告示第1284号	
157	上牛潜	鮭川村	京塚	1.96	平成15年5月13日	県告示第525号	
158	観音寺	鮭川村	観音寺	0.87	平成20年1月22日	県告示第55号	
159	濁沢	戸沢村	濁沢	1.20	昭和44年12月26日	県告示第1320号	
160	神田	戸沢村	神田	0.90	平成27年3月10日	県告示第205号	
161	津谷(2)	戸沢村	津谷	1.40	平成27年3月10日	県告示第205号	
162	三沢	米沢市	三沢	1.31	平成4年3月27日	県告示第345号	
163	笹籬	米沢市	梓山	8.98	平成15年4月22日	県告示第444号	
164	白布温泉	米沢市	関	1.36	平成8年3月29日	県告示第362号	
165	神原	米沢市	神原	0.84	平成18年3月28日	県告示第253号	
166	荻(1)	南陽市	元荻	0.24	昭和44年12月26日	県告示第1320号	
167	荻(2)	南陽市	元荻	0.20	昭和44年12月26日	県告示第1320号	
168	酒町	南陽市	荻	0.86	昭和63年3月11日	県告示第295号	
169	太郎	南陽市	太郎	0.82	昭和44年12月26日	県告示第1320号	
170	中川	南陽市	新田	0.27	昭和62年3月31日	県告示第444号	
171	漆山(2)	南陽市	漆山	0.53	昭和58年9月6日	県告示第1374号	
172	宮内	南陽市	宮内	0.52	昭和44年12月26日	県告示第1320号	
173	宮内(3)	南陽市	宮内	0.74	昭和60年4月26日	県告示第525号	
174	宮内(4)	南陽市	宮内	5.58	平成14年12月20日	県告示第1286号	
175	赤湯	南陽市	赤湯	4.91	平成14年12月20日	県告示第1285号	
176	赤湯(7)	南陽市	赤湯	1.60	平成5年3月30日	県告示第336号	
177	日向	高畠町	三中	1.81	昭和58年9月6日	県告示第1374号	

急傾斜地崩壊危険区域

平成29年2月末

番号	急傾斜地崩壊危険区域名	市町村名	地名	面積(ha)	告示年月日	告示番号	備考
178	大笹生	高畠町	竹森	1.78	平成3年3月29日	県告示第364号	
179	飯森	高畠町	塩森	2.60	平成7年3月31日	県告示第342号	
180	平谷地	川西町	上小松	0.43	平成5年3月30日	県告示第336号	
181	小出	長井市	小出	13.84	平成12年4月7日	県告示第340号	
182	上伊佐沢	長井市	上伊佐沢	0.65	平成14年12月20日	県告示第1284号	
183	小国小坂町	小国町	小国小坂町	0.96	昭和61年3月25日	県告示第370号	
184	沼沢	小国町	沼沢	0.25	昭和50年10月11日	県告示第1459号	
185	箕和田	白鷹町	鮎貝元箕和田	0.90	昭和44年12月26日	県告示第1320号	
186	鮎貝	白鷹町	鮎貝	0.63	昭和49年2月13日	県告示第219号	
187	鮎貝(2)	白鷹町	鮎貝	0.77	平成6年3月29日	県告示第311号	
188	下菖蒲	白鷹町	菖蒲	1.49	平成8年3月29日	県告示第362号	
189	荒砥	白鷹町	荒砥甲	0.39	昭和49年2月13日	県告示第219号	
190	田辺	白鷹町	畔藤	1.95	平成4年10月23日	県告示第1299号	
191	御深山	白鷹町	荒砥甲	0.81	平成15年4月22日	県告示第443号	
192	大林寺(6)	白鷹町	鮎貝	0.71	平成23年3月4日	県告示第144号	
193	高岡	白鷹町	高岡	1.54	平成25年8月23日	県告示第767号	
194	宮沢	鶴岡市	宮沢	1.08	昭和49年3月29日	県告示第428号	
195	金沢(北)	鶴岡市	金沢	0.59	昭和52年9月30日	県告示第1631号	
196	金沢(南)	鶴岡市	金沢	0.46	昭和52年9月30日	県告示第1631号	
197	新町加茂	鶴岡市	加茂	1.24	昭和52年7月6日	県告示第1126号	
198	新屋敷	鶴岡市	加茂	1.13	昭和52年7月6日	県告示第1126号	
199	岡町	鶴岡市	加茂	0.89	昭和52年7月6日	県告示第1126号	
200	加茂	鶴岡市	加茂	0.81	昭和60年4月26日	県告示第526号	
201	今泉	鶴岡市	今泉	0.53	昭和54年7月27日	県告示第1255号	
202	笹立	鶴岡市	湯野浜	3.84	平成27年4月21日	県告示第461号	
203	大石沢	鶴岡市	宮沢	1.92	平成2年2月27日	県告示第266号	
204	宮田	鶴岡市	堅苔沢	1.38	昭和63年6月10日	県告示第736号	
205	宮田(2)	鶴岡市	堅苔沢	0.45	平成9年3月28日	県告示第338号	
206	堅苔沢	鶴岡市	堅苔沢	0.80	昭和44年12月26日	県告示第1320号	
207	堅苔沢(2)	鶴岡市	堅苔沢	1.02	昭和54年7月27日	県告示第1255号	
208	測の上	鶴岡市	堅苔沢	1.30	平成19年10月12日	県告示第1342号	
209	小波渡	鶴岡市	小波渡	1.21	平成24年6月22日	県告示第632号	
210	油沢	鶴岡市	油戸	1.59	昭和49年6月24日	県告示第895号	
211	油沢(2)	鶴岡市	油戸	1.27	昭和63年6月10日	県告示第734号	
212	矢引	鶴岡市	矢引	2.57	平成7年3月31日	県告示第346号	
213	矢引(2)	鶴岡市	矢引	1.07	平成11年7月23日	県告示第753号	
214	大谷	鶴岡市	大広	0.95	平成4年3月27日	県告示第345号	
215	嶽ノ下	鶴岡市	大広	1.69	平成3年3月29日	県告示第364号	
216	大沢田	鶴岡市	中清水	0.85	平成6年3月29日	県告示第311号	
217	八幡	鶴岡市	田川	2.89	平成7年3月31日	県告示第342号	
218	万年入	鶴岡市	湯田川	0.75	平成2年2月27日	県告示第264号	
219	湯元	鶴岡市	湯田川	0.58	平成5年3月30日	県告示第339号	
220	荒沢	鶴岡市	藤沢	2.75	平成14年6月4日	県告示第583号	
221	由良	鶴岡市	由良	1.53	平成7年3月31日	県告示第342号	
222	京田前	鶴岡市	西目	1.09	平成7年3月31日	県告示第342号	
223	万年入(2)	鶴岡市	湯田川	0.42	平成11年10月22日	県告示第1022号	
224	京田前(2)	鶴岡市	西目	0.35	平成11年10月22日	県告示第1022号	
225	鷲嶽沢	鶴岡市	西目	0.37	平成11年10月22日	県告示第1022号	
226	中沢	鶴岡市	中沢	3.15	平成14年6月4日	県告示第582号	
227	森片	鶴岡市	森片	0.65	平成14年12月20日	県告示第1284号	
228	灯台下	鶴岡市	由良	1.16	平成14年12月20日	県告示第1284号	
229	清水端	鶴岡市	中沢	1.76	平成14年12月20日	県告示第1284号	
230	少連寺	鶴岡市	少連寺	1.03	平成15年4月22日	県告示第443号	
231	由良(2)	鶴岡市	由良	0.05	平成16年3月19日	県告示第332号	
232	内田元	鶴岡市	中清水	4.81	平成17年4月26日	県告示第403号	
233	下清水	鶴岡市	下清水	0.36	平成24年6月22日	県告示第630号	
234	竹浦	鶴岡市	西目	0.78	平成24年6月22日	県告示第630号	
235	少連寺(2)	鶴岡市	少連寺	0.35	平成24年10月26日	県告示第1022号	
236	水沢	鶴岡市	水沢	0.49	平成27年7月10日	県告示第627号	

急傾斜地崩壊危険区域

平成29年2月末

番号	急傾斜地崩壊危険区域名	市町村名	地名	面積(ha)	告示年月日	告示番号	備考
237	中川代	鶴岡市	中川代	1.91	平成14年6月4日	県告示第582号	
238	椿出	鶴岡市	黒川	0.92	平成15年4月22日	県告示第443号	
239	落合	鶴岡市	熊出	0.47	平成23年3月4日	県告示第145号	
240	下名川	鶴岡市	下名川	1.90	昭和46年12月20日	県告示第1722号	
241	五十川	鶴岡市	五十川	0.25	昭和44年12月26日	県告示第1320号	
242	浜温海	鶴岡市	温海	2.67	昭和56年11月16日	県告示第1941号	
243	釜谷坂	鶴岡市	温海	0.14	昭和55年8月18日	県告示第1418号	
244	大岩川	鶴岡市	大岩川	1.26	昭和63年6月10日	県告示第735号	
245	大岩川(3)	鶴岡市	大岩川	0.49	平成3年3月29日	県告示第364号	
246	木揚場	鶴岡市	大岩川	1.87	昭和63年3月11日	県告示第295号	
247	小岩川(1)	鶴岡市	小岩川	1.66	昭和63年6月10日	県告示第734号	
248	小岩川(2)	鶴岡市	小岩川	2.34	昭和63年6月10日	県告示第734号	
249	小岩川(3)	鶴岡市	小岩川	1.08	昭和63年6月10日	県告示第734号	
250	小岩川(4)	鶴岡市	小岩川	0.81	昭和63年6月10日	県告示第734号	
251	湯之尻	鶴岡市	湯温海	0.59	昭和51年9月24日	県告示第1484号	
252	湯温海	鶴岡市	湯温海	2.80	平成3年3月29日	県告示第365号	
253	岳の腰	鶴岡市	湯温海	2.10	平成14年6月4日	県告示第584号	
254	湯見ヶ代	鶴岡市	湯温海	0.55	昭和44年12月26日	県告示第1320号	
255	紅葉ヶ岡	鶴岡市	湯温海	1.70	昭和51年3月19日	県告示第377号	
256	木ノ下	鶴岡市	山五十川	1.14	昭和52年9月30日	県告示第1631号	
257	木野下	鶴岡市	山五十川	1.60	平成4年12月18日	県告示第1479号	
258	上ノ山	鶴岡市	早田	0.54	平成4年12月18日	県告示第1479号	
259	横路	鶴岡市	横路	0.98	平成2年2月27日	県告示第264号	
260	カキノ内	鶴岡市	鼠ヶ関	0.12	昭和48年3月30日	県告示第418号	
261	大岩川(2)	鶴岡市	大岩川	0.56	平成14年6月4日	県告示第582号	
262	山の脇(2)	鶴岡市	五十川	0.57	平成14年6月4日	県告示第582号	
263	平沢	鶴岡市	平沢	0.92	平成15年4月22日	県告示第443号	
264	小名部(2)	鶴岡市	小名部	1.14	平成15年4月22日	県告示第443号	
265	山ノ下	鶴岡市	山五十川	1.93	平成15年4月22日	県告示第443号	
266	小名部(1)	鶴岡市	小名部	0.40	平成20年1月22日	県告示第55号	
267	越沢	鶴岡市	越沢	0.59	平成21年3月13日	県告示第199号	
268	楨代(2)	鶴岡市	楨代	0.58	平成26年12月16日	県告示第1035号	
269	滝野本	鶴岡市	戸沢	2.16	平成29年2月24日	県告示第120号	
270	勝浦(1)	酒田市	飛島	1.85	昭和46年8月11日	県告示第1110号	
271	勝浦(2)	酒田市	飛島	4.34	平成19年6月26日	県告示第678号	
272	中村(1)	酒田市	飛島	2.72	昭和46年8月11日	県告示第1110号	
273	中村(2)	酒田市	飛島	1.78	昭和46年8月11日	県告示第1110号	
274	法木(1)	酒田市	飛島	0.41	昭和46年8月11日	県告示第1110号	
275	法木(2)	酒田市	飛島	2.78	昭和46年8月11日	県告示第1110号	
276	日吉町	酒田市	日吉町	1.54	昭和48年3月30日	県告示第418号	
277	鍋倉(1)	酒田市	北沢	1.66	昭和49年6月24日	県告示第894号	
278	鍋倉(2)	酒田市	北沢	0.46	昭和46年8月11日	県告示第1110号	
279	仁枚田(3)	酒田市	北沢	0.71	平成5年3月30日	県告示第336号	
280	滝野沢	酒田市	生石	0.52	昭和44年12月26日	県告示第1320号	
281	下黒川	酒田市	下黒川	1.73	昭和46年8月11日	県告示第1110号	
282	福山	酒田市	福山	0.60	昭和44年12月26日	県告示第1320号	
283	寺田	酒田市	寺田	0.84	昭和59年7月3日	県告示第888号	
284	上黒川	酒田市	上黒川	3.13	昭和46年8月11日	県告示第1110号	
285	上黒川(2)	酒田市	上黒川	0.31	昭和60年7月16日	県告示第918号	
286	豊田	酒田市	草津	3.38	平成14年6月4日	県告示第585号	
287	三保六	酒田市	上青沢	1.56	昭和62年11月17日	県告示第1584号	
288	小屋淵	酒田市	北青沢	1.42	平成8年3月29日	県告示第362号	
289	南ノ前田	酒田市	上青沢	1.39	平成3年3月29日	県告示第364号	
290	水上	酒田市	市条	1.49	平成15年7月18日	県告示第742号	
291	家ノ前	酒田市	家ノ前	1.02	平成18年3月28日	県告示第253号	
292	後口山	酒田市	大蔵	1.18	平成25年8月23日	県告示第767号	
293	大畑山	酒田市	北俣	2.03	平成6年3月29日	県告示第311号	
294	下夕村	酒田市	田沢	2.35	昭和57年9月22日	県告示第1605号	
295	下夕村(2)	酒田市	田沢	2.27	昭和63年11月29日	県告示第1626号	

急傾斜地崩壊危険区域

平成29年2月末

番号	急傾斜地崩壊危険区域名	市町村名	地名	面積(ha)	告示年月日	告示番号	備考
296	菅沼山	酒田市	田沢	1.02	平成2年2月27日	県告示第264号	
297	小平	酒田市	田沢	1.63	昭和60年4月26日	県告示第525号	
298	石鉢山	酒田市	北俣	3.11	平成25年8月23日	県告示第768号	
299	備畑	酒田市	中野俣	0.53	昭和63年3月11日	県告示第295号	
300	山谷	酒田市	山谷	2.46	平成14年12月20日	県告示第1284号	
301	三ヶ沢	酒田市	山谷	1.26	平成14年12月20日	県告示第1284号	
302	見渡前	酒田市	中野俣	2.59	平成25年8月23日	県告示第767号	
303	沢山	酒田市	中野俣	0.86	平成26年4月30日	県告示第443号	
304	山楯	酒田市	山楯	1.40	平成26年12月16日	県告示第1035号	
305	吉ヶ沢	酒田市	北俣	0.74	平成27年7月10日	県告示第627号	
306	楯山(1)	庄内町	狩川	1.05	昭和46年12月20日	県告示第1722号	
307	楯山(2)	庄内町	狩川	0.85	昭和46年12月20日	県告示第1722号	
308	玉坂(1)	庄内町	狩川	1.84	平成2年2月27日	県告示第264号	
309	松の木	庄内町	肝煎	2.13	昭和54年9月7日	県告示第1516号	
310	家ノ前田	庄内町	肝煎	1.56	昭和59年7月3日	県告示第887号	
311	中前田	庄内町	肝煎	0.33	昭和46年8月11日	県告示第1110号	
312	木の沢	庄内町	肝煎	1.67	昭和62年11月17日	県告示第1584号	
313	吹浦	遊佐町	吹浦	0.16	昭和63年3月11日	県告示第295号	
314	箕輪	遊佐町	直世	2.59	平成5年10月5日	県告示第1112号	
315	高の上	遊佐町	直世	1.67	平成11年3月19日	県告示第280号	
316	高の上(2)	遊佐町	直世	3.06	平成14年12月20日	県告示第1284号	
317	滝ノ浦	遊佐町	吹浦	0.84	平成14年6月4日	県告示第1344号	
計				508.56			

地すべり危険箇所(国土交通省所管)

平成15年3月現在

番号	危険箇所名	水系名	幹川名	溪流名	市町村名	所在地	面積 (ha)
1	元屋敷	最上川支川	須川	本沢川	上山市	山形県上山市大字狸森字元屋敷	46.5
2	飛岩	最上川支川	須川	本沢川	上山市	山形県上山市大字狸森字田沢	11.0
3	六角	最上川支川	須川	本沢川	上山市	山形県上山市大字狸森	6.0
4	鳴の谷地	最上川支川	須川	酢川	上山市	山形県上山市大字高野字塩坪	136.9
5	棚木	最上川支川	須川	酢川	上山市	山形県上山市大字小倉字棚木	35.2
6	小倉	最上川支川	須川	酢川	上山市	山形県上山市大字小倉字小倉	80.3
7	権現堂(2)	最上川支川	須川	蔵王川	上山市	山形県上山市大字高野字薄沢	97.0
8	権現堂	最上川支川	須川	蔵王川	上山市	山形県上山市大字権現堂	34.5
9	石曾根	最上川支川	須川	前川	上山市	山形県上山市大字石曾根	25.0
10	川口	最上川支川	須川	前川	上山市	山形県上山市大字石曾根	13.5
11	二ツ森	最上川支川	須川	本沢川	上山市	山形県上山市大字狸森	130.0
12	境	最上川支川	須川	本沢川	上山市	山形県上山市大字小白府字境	23.0
13	梅ヶ平山	最上川支川	須川	本沢川	上山市	山形県上山市大字狸森字久々取	94.0
14	狸森	最上川支川	須川	本沢川	上山市	山形県上山市大字狸森	51.0
15	内山	最上川支川	須川	本沢川	上山市	山形県上山市大字狸森字内山	23.0
16	日向	最上川支川	沢上川	沢上川	山辺町	山形県東村山郡 山辺町大字築沢字馬道	16.0
17	大蔵	最上川支川	送橋川	送橋川	山辺町	山形県東村山郡 山辺町大字大蔵字中丸	34.0
18	面白	最上川支川	面白川	面白川	山辺町	山形県東村山郡 山辺町大字北山字面白	13.9
19	湯舟	最上川支川	須川	湯舟川	山辺町	山形県東村山郡 山辺町大字北山字湯舟	40.0
20	軽井沢	最上川支川	須川	軽井沢川	山辺町	山形県東村山郡 山辺町大字北山字軽井沢	26.0
21	杉下	最上川支川	須川	小鶴沢川	山辺町	山形県東村山郡 山辺町大字杉下字杉下一	58.8
22	笠取	最上川支川	石子沢川	石子沢川	中山町	山形県東村山郡 中山町大字岩谷	39.0
23	礪石	最上川支川	須川	後明沢川	山形市	山形県山形市大字門伝字礪石	25.0
24	萩の窪	最上川支川	須川	後明沢川	山形市	山形県山形市大字門伝字萩の窪	46.0
25	堰下	最上川支川	須川	南沢川	山形市	山形県山形市大字門伝字堰下	16.0
26	上平	最上川支川	須川	後明沢川	山形市	山形県山形市大字村木沢字上平	31.0
27	滝の平	最上川支川	須川	後明沢川	山形市	山形県山形市大字滝平	75.2
28	上野	最上川支川	須川	酢川	山形市	山形県山形市大字蔵王上野	35.0
29	岩波	最上川支川	須川	竜山川	山形市	山形県山形市大字岩波	12.2
30	八森	最上川支川	須川	竜山川	山形市	山形県山形市大字八森	31.0
31	蔵王温泉	最上川支川	須川	酢川	山形市	山形県山形市大字蔵王温泉	51.0
32	切畑	最上川支川	立谷川	紅葉川	山形市	山形県山形市大字切畑	20.0
33	所部	最上川支川	日川	高瀬川	山形市	山形県山形市大字山寺	24.0
34	杉山	最上川支川	最上川	最上川	朝日町	山形県西村山郡 朝日町大字杉山	27.0
35	大舟木	最上川支川	最上川	最上川	朝日町	山形県西村山郡 朝日町大字大舟木	19.0
36	上郷	最上川支川	最上川	最上川	朝日町	山形県西村山郡 朝日町大字上郷	32.2
37	白倉	最上川支川	朝日川	朝日川	朝日町	山形県西村山郡 朝日町大字白倉	123.8
38	立木	最上川支川	朝日川	朝日川	朝日町	山形県西村山郡 朝日町大字太郎字曲淵	9.3
39	石須部	最上川支川	朝日川	朝日川	朝日町	山形県西村山郡 朝日町大字石須部	22.0
40	石田淵	最上川支川	朝日川	朝日川	朝日町	山形県西村山郡 朝日町大字太郎字石田淵	11.5
41	長沼	最上川支川	朝日川	朝日川	朝日町	山形県西村山郡 朝日町大字石長沼	45.0
42	大沼	最上川支川	大谷川	大谷川	朝日町	山形県西村山郡 朝日町大字石大沼	89.4
43	下芦沢	最上川支川	送橋川	送橋川	朝日町	山形県西村山郡 朝日町大字下芦沢	48.0
44	送橋	最上川支川	送橋川	送橋川	朝日町	山形県西村山郡 朝日町大字送橋	19.8
45	古槇	最上川支川	最上川	送橋川	朝日町	山形県西村山郡 朝日町大字古槇	37.9
46	宿	最上川支川	最上川	最上川建告	朝日町	山形県西村山郡 朝日町大字和合	70.0
47	古槇(2)	最上川支川	送橋川	送橋川	朝日町	山形県西村山郡 朝日町大字古槇	60.0
48	粧坂	最上川支川	最上川	粧坂川	朝日町	山形県西村山郡 朝日町大字大谷字粧坂	16.5
49	大暮山	最上川支川	最上川	大暮川	朝日町	山形県西村山郡 朝日町大字大暮山	50.7
50	立木(2)	最上川支川	朝日川	朝日川	朝日町	山形県西村山郡 朝日町大字立木	11.3
51	焼野	最上川支川	月布川	所部川	大江町	山形県西村山郡 大江町大字材木	42.5
52	中沢口	最上川支川	月布川	大瀬川	大江町	山形県西村山郡 大江町大字沢口字中沢口	26.0
53	貫見	最上川支川	月布川	月布川	大江町	山形県西村山郡 大江町大字貫見	117.2
54	ヒヅリ田	最上川支川	月布川	月布川	大江町	山形県西村山郡 大江町大字月布字ヒヅリ田	21.0
55	檜山	最上川支川	月布川	月布川	大江町	山形県西村山郡 大江町大字檜山	30.0
56	小新	最上川支川	月布川	小新川	大江町	山形県西村山郡 大江町大字小新	30.6
57	材木	最上川支川	月布川	所部川	大江町	山形県西村山郡 大江町大字材木	51.5
58	深沢	最上川支川	月布川	月布川	大江町	山形県西村山郡 大江町大字小清	40.3
59	網取	最上川支川	寒河江川	網取川	西川町	山形県西村山郡 西川町大字網取字網取	26.0
60	西岩根沢	最上川支川	寒河江川	水沢川	西川町	山形県西村山郡 西川町大字岩根沢	49.4
61	砂子関	最上川支川	寒河江川	寒河江川	西川町	山形県西村山郡 西川町大字砂子関	83.5

番号	危険箇所名	水系名	幹川名	溪流名	市町村名	所在地	面積 (ha)
62	月山沢	最上川支川	寒河江川	四ツ谷川	西川町	山形県西村山郡 西川町大字月山沢	174.0
63	四ツ谷	最上川支川	寒河江川	四ツ谷川	西川町	山形県西村山郡 西川町大字四ツ谷	132.0
64	志津	最上川支川	寒河江川	石跳川	西川町	山形県西村山郡 西川町大字志津	74.0
65	水沢	最上川支川	寒河江川	寒河江川	西川町	山形県西村山郡 西川町大字水沢	120.8
66	見附	最上川支川	寒河江川	見附川	西川町	山形県西村山郡 西川町大字大井沢字清水原	96.5
67	中の沢	最上川支川	寒河江川	中の沢	西川町	山形県西村山郡 西川町大字月岡	78.0
68	沼の平	最上川支川	寒河江川	網取川	西川町	山形県西村山郡 西川町大字網取字沼の平	30.9
69	宮内	最上川支川	寒河江川	熊野川	寒河江市	山形県寒河江市大字宮内字宮ノ下	12.0
70	田代	最上川支川	寒河江川	寒河江川	寒河江市	山形県寒河江市大字田代字前田代	8.1
71	田代(2)	最上川支川	寒河江川	赤沢川	寒河江市	山形県寒河江市大字田代字赤沢	51.4
72	留場	最上川支川	寒河江川	実沢川	寒河江市	山形県寒河江市大字留場字留場	23.0
73	湯の沢	最上川支川	千座川	湯の入沢川	村山市	山形県村山市大字湯の沢	31.0
74	湯の沢(2)	最上川支川	千座川	湯の入沢川	村山市	山形県村山市大字湯の沢字天神	19.0
75	岩野	最上川支川	千座川	千座川	村山市	山形県村山市大字岩野字上仲宿	27.0
76	樽石	最上川支川	樽石川	樽石川	村山市	山形県村山市大字樽石字須摩	28.5
77	長善寺	最上川支川	樽石川	樽石川	村山市	山形県村山市大字長善寺字本郷	16.0
78	大鳥居	最上川支川	富並川	富並川	村山市	山形県村山市大字山の内字大鳥居	25.0
79	河島	最上川支川	最上川	大且川	村山市	山形県村山市大字河島	26.0
80	川前	最上川支川	最上川	最上川	大石田町	山形県北村山郡 大石田町大字川前字上ノ台	31.0
81	荒小屋	最上川支川	次年子川	次年子川	大石田町	山形県北村山郡 大石田町大字次年子字荒小屋	22.5
82	荒屋敷	最上川支川	次年子川	次年子川	大石田町	山形県北村山郡 大石田町大字次年子字荒屋敷	21.5
83	小屋	最上川支川	次年子川	次年子川	大石田町	山形県北村山郡 大石田町大字次年子字小屋	6.0
84	外楯	最上川支川	次年子川	次年子川	大石田町	山形県北村山郡 大石田町大字次年子字外楯	8.5
85	台	最上川支川	次年子川	次年子川	大石田町	山形県北村山郡 大石田町大字次年子字ダイ	13.0
86	大里林	最上川支川	次年子川	次年子川	大石田町	山形県北村山郡 大石田町大字次年子字大理林	37.5
87	外山	最上川支川	次年子川	外山川	大石田町	山形県北村山郡 大石田町大字大浦	25.0
88	大浦	最上川支川	最上川	最上川	大石田町	山形県北村山郡 大石田町大字大浦字中ヶ西	27.6
89	藁口	最上川支川	次年子川	藁口川	大石田町	山形県北村山郡 大石田町大字藁口	26.0
90	白鷺	最上川支川	最上川	最上川	大石田町	山形県北村山郡 大石田町大字大浦	53.0
91	銀山	最上川支川	丹生川	銀山川	尾花沢市	山形県尾花沢市大字銀山新畑字銀山温泉	43.6
92	下柳渡戸	最上川支川	丹生川	銀山川	尾花沢市	山形県尾花沢市大字下柳渡戸	34.0
93	菰土	最上川支川	最上川	実栗屋川	舟形町	山形県最上郡 舟形町大字堀内	27.5
94	実栗屋	最上川支川	最上川	最上川	舟形町	山形県最上郡 舟形町大字堀内	65.0
95	折渡(2)	最上川支川	最上川	最上川	舟形町	山形県最上郡 舟形町大字富田字太郎野	7.0
96	折渡	最上川支川	最上川	最上川	舟形町	山形県最上郡 舟形町大字富田字折渡	47.0
97	元屋敷	最上川支川	小国川	平沢川	舟形町	山形県最上郡 舟形町大字舟形	9.3
98	木友山	最上川支川	小国川	小国川	舟形町	山形県最上郡 舟形町大字舟形字友木	45.8
99	舟形	最上川支川	小国川	平沢川	舟形町	山形県最上郡 舟形町大字舟形	23.8
100	長尾	最上川支川	小国川	小国川	舟形町	山形県最上郡 舟形町大字長沢字長尾	44.5
101	新庄温泉	最上川支川	最上川	最上川	新庄市	山形県新庄市大字本合海	41.3
102	西ノ山	最上川支川	升形川	戸前川	新庄市	山形県新庄市大字金沢字西ノ山	2.6
103	金打坊	最上川支川	鮭川		新庄市	山形県新庄市大字津谷字金打坊	48.0
104	主寝坂	最上川支川	鮭川	主寝坂川	真室川町	山形県最上郡 真室川町大字及位	13.0
105	旧及位	最上川支川	鮭川	塩根川	真室川町	山形県最上郡 真室川町大字及位字旧及位	39.0
106	大滝	最上川支川	鮭川	大滝川	真室川町	山形県最上郡 真室川町大字大滝	24.1
107	西郡	最上川支川	鮭川	西郡川	真室川町	山形県最上郡 真室川町大字大沢字西郡	48.0
108	古屋敷	最上川支川	鮭川	安楽城小国川	真室川町	山形県最上郡 真室川町大字大沢字古屋敷	14.4
109	西川	最上川支川	鮭川	西川	真室川町	山形県最上郡 真室川町大字差首鍋字西川	6.2
110	下小又	最上川支川	鮭川	万助川・小又川	真室川町	山形県最上郡 真室川町大字大沢字古下小又	22.0
111	小和田	最上川支川	曲川	羽根沢川	鮭川村	山形県最上郡 鮭川村大字中渡字小和田	33.5
112	羽根沢	最上川支川	曲川	羽根沢川	鮭川村	山形県最上郡 鮭川村大字中渡字羽根沢	13.0
113	小杉	最上川支川	曲川	曲川	鮭川村	山形県最上郡 鮭川村大字曲川字小杉	12.8
114	中沢	最上川支川	曲川	最上中沢川	鮭川村	山形県最上郡 鮭川村大字曲川	10.9
115	下牛潜	最上川支川	鮭川	最上内川	鮭川村	山形県最上郡 鮭川村大字京塚字水野新田	14.9
116	大芦沢	最上川支川	曲川	曲川	鮭川村	山形県最上郡 鮭川村大字曲川字大芦沢	47.2
117	田の沢	最上川支川	曲川	曲川	鮭川村	山形県最上郡 鮭川村大字曲川字田ノ沢	39.0
118	芦沢	最上川支川	曲川	曲川・西郡川	鮭川村	山形県最上郡 鮭川村大字曲川字芦沢	38.1
119	羽根沢(2)	最上川支川	曲川	羽根沢川	鮭川村	山形県最上郡 鮭川村大字中渡字羽根沢	31.0
120	片倉	最上川支川	角川	沢内川	戸沢村	山形県最上郡 戸沢村大字角川字片倉	66.9
121	平根	最上川支川	角川	沢内川	戸沢村	山形県最上郡 戸沢村大字角川字平根	301.9
122	与吾屋敷	最上川支川	角川	栃山川	戸沢村	山形県最上郡 戸沢村大字角川字与吾屋敷	69.9
123	上台	最上川支川	角川	栃山川	戸沢村	山形県最上郡 戸沢村大字角川	61.5
124	黒淵	最上川支川	最上川	最上川	戸沢村	山形県最上郡 戸沢村大字蔵岡字堀田沢	96.8
125	濁沢	最上川支川	鮭川	濁沢川	戸沢村	山形県最上郡 戸沢村大字神田字濁沢	15.1

番号	危険箇所名	水系名	幹川名	溪流名	市町村名	所在地	面積 (ha)
126	濁沢 (2)	最上川支川	鮭川	濁沢川	戸沢村	山形県最上郡 戸沢村大字神田	38.0
127	神田				戸沢村	山形県最上郡 戸沢村大字神田	12.1
128	三山	最上川支川	鮭川	田沢川	戸沢村	山形県最上郡 戸沢村大字神田	65.0
129	豊牧	最上川支川	銅山川	赤松川	大蔵村	山形県最上郡 大蔵村大字南山字豊牧	568.4
130	大谷地	最上川支川	銅山川	赤松川	大蔵村	山形県最上郡 大蔵村大字南山字大谷地	96.0
131	柳淵	最上川支川	銅山川	銅山川	大蔵村	山形県最上郡 大蔵村大字南山字柳淵	108.8
132	日陰倉	最上川支川	銅山川	銅山川	大蔵村	山形県最上郡 大蔵村大字南山字陰倉	17.6
133	弁玉	最上川支川	銅山川	銅山川	大蔵村	山形県最上郡 大蔵村大字赤松字弁玉	105.6
134	小滝	最上川支川	銅山川	鱒の沢川	大蔵村	山形県最上郡 大蔵村大字南山字小滝	19.2
135	塩	最上川支川	銅山川	銅山川	大蔵村	山形県最上郡 大蔵村大字南山字塩	125.5
136	藤田沢	最上川支川	藤田沢川	藤田沢川	大蔵村	山形県最上郡 大蔵村大字清水字藤田沢	43.4
137	桂欠	最上川支川	桂欠川	桂欠川	大蔵村	山形県最上郡 大蔵村大字清水字桂	96.5
138	比良	最上川支川	最上川	最上川	大蔵村	山形県最上郡 大蔵村大字清水比良	9.1
139	蟹ヶ沢	前川支川	蟹ヶ沢川		米沢市	山形県米沢市大字板谷字板谷	20.0
140	渋川	渋川支川	渋川		米沢市	山形県米沢市大字大平字大平	117.0
141	山梨沢	大樽川支川	太田川		米沢市	山形県米沢市大字築沢字山梨沢	13.7
142	築沢	鬼面川支川	大樽川		米沢市	山形県米沢市大字築沢字上窪	14.0
143	落合	最上川支川	鬼面川	誕生川	米沢市	山形県米沢市広幡町大字上小菅字落合	14.5
144	南宿	最上川支川	屋代川	切岸川	高島町	山形県東置賜郡 高島町大字二井宿字上宿	26.0
145	南大畑	最上川支川	屋代川	大沢川	高島町	山形県東置賜郡 高島町大字二井宿	16.0
146	温井	最上川支川	犬川	犬川	川西町	山形県東置賜郡 川西町大字玉庭字温井	102.7
147	上和合	最上川支川	犬川	犬川	川西町	山形県東置賜郡 川西町大字玉庭字上和合	51.5
148	高野沢	最上川支川	犬川	高野沢	川西町	山形県東置賜郡 川西町大字玉庭字高野沢	45.0
149	丸山	最上川支川	吉野川	吉野川	南陽市	山形県南陽市大字宮内字荻	45.0
150	太郎	最上川支川	吉野川	吉野川	南陽市	山形県南陽市大字太郎字太郎北	48.0
151	下荻	最上川支川	吉野川	吉野川	南陽市	山形県南陽市大字下荻字下荻中	55.6
152	荻	最上川支川	吉野川	吉野川	南陽市	山形県南陽市大字荻	20.1
153	赤山	最上川支川	吉野川	吉野川	南陽市	山形県南陽市大字荻字赤山	15.4
154	水林	最上川支川	吉野川	吉野川	南陽市	山形県南陽市大字水林	22.0
155	中堀	最上川支川	吉野川		南陽市	山形県南陽市大字小滝字小滝中	29.0
156	八丁坂	最上川支川	吉野川		南陽市	山形県南陽市大字小滝字小滝上	14.5
157	鍋滝	最上川支川	吉野川	吉野川	南陽市	山形県南陽市大字小滝字小滝上	12.5
158	西山	最上川支川	吉野川	西山川	南陽市	山形県南陽市大字荻字太郎	27.5
159	大石沢	荒川支川	横川	大石沢川	小国町	山形県西置賜郡 小国町大字大石沢字高野	40.0
160	間瀬	荒川支川	横川	間瀬川	小国町	山形県西置賜郡 小国町大字沼沢字間瀬	94.0
161	遅越	荒川支川	横川	間瀬川	小国町	山形県西置賜郡 小国町大字沼沢字遅越	62.7
162	沼沢 (2)	荒川支川	横川	桜川	小国町	山形県西置賜郡 小国町大字沼沢字西ノ原	82.0
163	沼沢	荒川支川	横川	桜川	小国町	山形県西置賜郡 小国町大字沼沢字南町	16.0
164	明沢	荒川支川	横川	明沢川	小国町	山形県西置賜郡 小国町大字沼沢字明沢	23.9
165	箱の口	荒川支川	横川	綱木川	小国町	山形県西置賜郡 小国町大字綱木箱口	24.0
166	小倉	荒川支川	横川	大滝川	小国町	山形県西置賜郡 小国町大字小倉	15.0
167	百子沢	荒川支川	玉川	足水川	小国町	山形県西置賜郡 小国町大字百子沢	15.0
168	足水中里	荒川支川	玉川	足水川	小国町	山形県西置賜郡 小国町大字足水中里	27.6
169	大石沢 (2)	荒川支川	横川	大石沢川	小国町	山形県西置賜郡 小国町大字大石沢字下大石沢	28.0
170	小玉川	荒川支川	玉川	内川	小国町	山形県西置賜郡 小国町大字小玉川字泡の湯	61.8
171	上岩倉	最上川支川	置賜白川	白川	飯豊町	山形県西置賜郡 飯豊町大字岩倉字岩倉	31.0
172	高造路	最上川支川	置賜白川	白川	飯豊町	山形県西置賜郡 飯豊町大字岩倉字高造路	98.1
173	折立沢	最上川支川	置賜白川	小白川	飯豊町	山形県西置賜郡 飯豊町大字川内戸字折立沢	15.0
174	遅谷	最上川支川	置賜白川	遅谷川	飯豊町	山形県西置賜郡 飯豊町大字遅谷字遅谷	42.0
175	広河原	最上川支川	置賜白川	大河原川	飯豊町	山形県西置賜郡 飯豊町大字広河原字広河原	116.0
176	菅沼	最上川支川	置賜白川	広河原川	飯豊町	山形県西置賜郡 飯豊町大字須郷字須郷	56.7
177	西高峰	最上川支川	置賜白川	白川	飯豊町	山形県西置賜郡 飯豊町大字西高峰字高峰	35.0
178	御伊勢堂	最上川支川	置賜白川	小白川	飯豊町	山形県西置賜郡 飯豊町大字上郷字小白川	20.5
179	大平	最上川支川	置賜白川	萩生川	飯豊町	山形県西置賜郡 飯豊町大字萩生	49.1
180	落合	最上川支川	置賜白川	宇津川	飯豊町	山形県西置賜郡 飯豊町大字手ノ子	9.0
181	宇津峠	最上川支川	置賜白川	宇津川	飯豊町	山形県西置賜郡 飯豊町大字落合字手ノ子	87.0
182	森	最上川支川	森ヶ沢	森ヶ沢	長井市	山形県長井市大字森	7.5
183	箕和田	最上川支川	赤坂川	赤坂川	白鷹町	山形県西置賜郡 白鷹町大字鮎貝	12.5
184	高岡	最上川支川	実渕川	実渕川	白鷹町	山形県西置賜郡 白鷹町大字高岡字高岡	62.0
185	深山	最上川支川	実渕川	黒沢川	白鷹町	山形県西置賜郡 白鷹町大字深山	37.5
186	大門	最上川支川	実渕川	実渕川	白鷹町	山形県西置賜郡 白鷹町大字深山字大門	50.5
187	下山	最上川支川	下山川		白鷹町	山形県西置賜郡 白鷹町大字黒鴨次黒鴨	32.0
188	古屋敷	最上川支川	最上川	最上川	白鷹町	山形県西置賜郡 白鷹町大字高岡字古屋敷	54.6
189	田尻	最上川支川	平田川	二子沢	白鷹町	山形県西置賜郡 白鷹町大字中山字田尻	43.0

番号	危険箇所名	水系名	幹川名	溪流名	市町村名	所在地	面積 (ha)
190	中山	最上川支川	中山川	中山川	白鷹町	山形県西置賜郡 白鷹町大字中山字堀の内	45.0
191	舟見台	赤川支川	大山川	湯尻川	鶴岡市	藤沢字荒沢	73.0
192	西山	赤川支川	大山川	大山川	鶴岡市	関根字実俣	20.0
193	坂の下	赤川支川水系	大山川	大山川	鶴岡市	坂野下字坂下	12.0
194	手向	最上川支川	京田川	祓川	鶴岡市	手向字手向	64.0
195	宝谷	赤川支川	田沢川	田沢川	鶴岡市	宝谷字舞台	36.2
196	鱒淵	赤川支川	鱒淵川	鱒淵川	鶴岡市	荒沢字鱒淵	30.2
197	蒼谷	赤川支川	大鳥川	大鳥川	鶴岡市	大鳥字蒼谷	40.7
198	大平	赤川支川	大鳥川	大平沢川	鶴岡市	下田沢字大平	55.0
199	平沢	赤川支川	大鳥川	平沢川	鶴岡市	本郷字揚ヶ	7.0
200	田麦俣	赤川支川	梵字川	田麦川	鶴岡市	田麦俣字七つ滝	40.8
201	田麦俣(2)	赤川支川	梵字川	田麦川	鶴岡市	田麦俣字	31.0
202	大綱	赤川支川	梵字川	大綱川	鶴岡市	大綱字大綱	409.3
203	下村	赤川支川	梵字川	小綱川	鶴岡市	大綱下村	38.6
204	菅野代	五十川支川	五十川	五十川	鶴岡市	菅野代字水尻沢	25.5
205	木の下	五十川支川	温俣川	温俣川	鶴岡市	山五十川字木の下	24.3
206	沢内	五十川支川	沢内川	沢内川	鶴岡市	山五十川字沢内	14.0
207	鷹ヶ坂	五十川支川	五十川	五十川	鶴岡市	五十川字鷹ヶ坂	11.8
208	蟹沢	暮坪沢	暮坪沢	暮坪沢	鶴岡市	温海字暮坪	6.5
209	紅葉岡	温海川支川	湯の里川	湯の里川	鶴岡市	湯温海字紅葉岡	5.9
210	峠の山	小国川支川	三太郎沢	三太郎沢	鶴岡市	峠の山字東山	60.0
211	槇の代	小国川支川	小国川	小国川	鶴岡市	槇代字清水前	21.3
212	関川	峯ヶ関川支川	峯ヶ関川	峯ヶ関川	鶴岡市	関川字向	15.0
213	関川(2)	峯ヶ関川支川	金沢川	金沢川	鶴岡市	関川字向	22.6
214	小名部	峯ヶ関川支川	峯ヶ関川	峯ヶ関川	温海町	小名部字上浜田	15.0
215	早田	早田川支川	早田川	早田川	鶴岡市	早田字上の山	16.0
216	若神子	日向川支川	荒瀬川	荒瀬川	酒田市	大蔵字若神子	7.6
217	双子	日向川支川	荒瀬川	荒瀬川	酒田市	大蔵字二夕子	6.1
218	下青沢	日向川支川	荒瀬川	荒瀬川	酒田市	大蔵字水上	47.9
219	升田	日向川支川	荒瀬川	荒瀬川	酒田市	升田字大西	76.0
220	石田	日向川支川	荒瀬川	荒瀬川	酒田市	大蔵字石田	14.0
221	常禅寺	日向川支川	荒瀬川	荒瀬川	酒田市	常禅寺字山野上	20.5
222	八森	日向川支川	矢流川	矢流川	酒田市	一条字八森	17.5
223	千刈田	最上川支川	田沢川	田沢川	酒田市	山元下千刈田	13.0
224	西坂本	最上川支川	田沢川	小林川	酒田市	西坂本字楯前	9.7
225	田沢新田	最上川支川	田沢川	田沢川	酒田市	田沢字田沢新田	6.7
226	北俣	最上川支川	相沢川	相沢川	酒田市	北俣字丸山	10.0
227	白ヶ沢	最上川支川	鈴川	堂ヶ沢川	酒田市	白ヶ沢字池田通	6.0
228	大沼新田	最上川支川	大沼沢川	大沼沢川	酒田市	大沼新田字内畑	22.5
229	工藤沢	最上川支川	立谷沢川	善十郎沢川	庄内町	科沢字工藤沢	30.4
230	三ヶ沢	最上川支川	京田川	祓川	庄内町	三ヶ沢字中里	7.7

地すべり防止区域（農林水産省所管）

平成25年4月1日現在

地すべり防止区域	所在地				土地の状況								告知年月日	備考
	郡市	町村	大字	字	水田	畑	樹園地	山林	採草地	宅地	その他	合計	告知番号	
蔵王堀田	山形市		蔵王堀田	駒ナカセ	0.34	0.21		3.4			6.26	10.21	15.3.11 3562	
前丸森	上山市		狸森		13.30	5.93	13.79	93.17	-	1.14	3.97	131.30	// 573	人家18、神社1、市道700m
幸生	寒河江市		幸生		7.40	0.30	4.00	3.80		0.40	2.36	18.26	6.7.7 1026	神社1
山口	西村山郡	河北町	岩木		0.2	4.5	3.9	7.6		0.6	1.2	18	10.7.22 1060	
道海	西村山郡	大江町	沢口		20.30	13.80	-	66.00	-	4.40	11.60	116.10	49.3.12 188	人家43、学校1、神社1、町道 1,450m、林道1,850m
市ノ沢	西村山郡	大江町	本郷		1.46	0.25	10.46	2.86			2.98	18.01	11.3.9 472	
澄の又	西村山郡	西川町	入間		20.30	4.10	-	33.90	-	2.40	3.40	64.10	50.3.29 348	人家33、学校1、神社1、診療所1、 児童館1、県町道2
中岫	西村山郡	西川町	沼山		2.85	4.70	0.54	27.92	-	1.29	2.45	39.75	// 628	人家18、町道970m
沼山	西村山郡	西川町	沼山		13.70	3.54		23.39		1.84	7.80	50.27	6.11.9 1514	県道1,400m、町道2,400m 学校1、人家36
大舟木	西村山郡	朝日町	大舟木		8.97	0.80	11.84	44.90	-	0.94	2.25	69.70	56.3.18 369	人家10、学校1、神社1 県道1,160m
小泉	新庄市		紫草山		4.76	-	-	49.35	-	-	6.60	60.71	54.3.31 562	ため池1
大谷地	最上郡	真室川町	大谷地		21.75	-	-	31.80	7.12	-	3.48	64.15	4.8.27 948	町道1,493m
谷地	最上郡	真室川町	大沢		38.92	2.32	-	47.98	-	2.62	9.89	101.73	59.3.12 629	人家74、神社1、町道1,200m
山屋	最上郡	真室川町	差首鍋		4.30	12.50	-	50.27	1.80	0.20		69.07	// //	人家3、作業小屋7、鉄塔2、流路工1、堰堤1 H18.1.16(告39)追加
大平	最上郡	舟形町	長沢大平		17.89	-	7.30	9.72	-	-	13.30	48.21	// 574	町道900m
西又	最上郡	舟形町	堀内西又		6.80	21.83	-	33.62	-	0.22	1.53	64.00	60.3.30 457	人家5、鉄塔2
勝地	最上郡	戸沢村	角川		20.28	4.58	-	31.98	62.33	0.99	46.47	166.63	42.21.20 1915	人家25、県道2,000m、農道3,000m
別当ヶ沢	最上郡	戸沢村	角川		9.19	10.80	1.30	29.67	25.70	-	3.34	80.00	46.3.16 454	村道1,000m、農道4,000m、ため池4
角間沢	最上郡	戸沢村	蔵岡		0.70	-	-	22.80	-	-	1.81	25.31	52.3.26 297	ため池1
砂子沢	最上郡	戸沢村	角川		16.27	2.86	-	93.14	7.20	-	9.15	128.62	// //	農道7,500m H 5. 7.15(告796)追加
マッタイ沢	最上郡	戸沢村	蔵岡		10.80	2.50	4.20	89.90	1.10	-	5.80	114.30	58.3.23 336	
中田沢	最上郡	戸沢村	松坂中田沢		4.80	24.00	-	39.61	-	-	43.70	112.11	62.3.27 362	県道4,865m H 3.10.24(告1319)追加
大門	最上郡	戸沢村	大門		5.05	4.12	2.39	13.14		0.04	1.30	30.16	7.8.3 1138	人家1

地すべり 防止区域	所在地				土地の状況								告知年月日	備考
	郡市	町村	大字	字	水田	畑	樹園地	山林	採草地	宅地	その他	合計	告知番号	
下小沼	最上郡	戸沢村	水沢		6.94	4.58	0.19	38.95	-	2.49	13.05	66.20	12.4.5 564	人家17、町道1,870m、林道442m
土地台	最上郡	戸沢村	神田		6.30	15.00	-	47.10	12.10	0.20	25.50	106.20	1.3.29 476	
野口	最上郡	戸沢村	松坂		91.60	7.32	1.25	67.38	-	2.23	9.99	179.77	3.10.24 1302	県道1,730m、人家31
百合沢	最上郡	戸沢村	古口砂沢			19.60		10.36			4.80	34.76	9.3.25 416	H10.7.22(告1061)追加
滝の沢	最上郡	大蔵村	南山		26.97	17.79	-	50.48	45.00	1.04	11.00	152.28	45.3.27 394	人家26、神社1、公民館1、 農道5,500m、村道1,000m、ため池5
滝の沢第二	最上郡	大蔵村	南山		1.00	20.00	-	0.50	18.30	-	-	39.80	47.2.18 117	農道1,000m
水ヶ沢	最上郡	大蔵村	清水		13.40	0.41	-	44.76	8.00	-	14.77	81.34	55.3.29 398	
大芦沢	最上郡	鮭川村	曲川		1.74	16.07	0.12	8.38			1.55	27.86	8.6.17 942	
杉沢	米沢市		梁沢山梨沢		0.12	0.29	-	17.35	-	-	-	17.76	34.12.28 1166	土堰堤1
小滝	南陽市		小滝		7.00	5.00	-	25.00	1.00	-	1.00	39.00	〃 〃	農道1,500m、水路1,000m
酒町	南陽市		萩		6.20	5.80	-	37.00	-	-	0.60	49.60	〃 627	市道2,070m
上萩	南陽市		萩		1.65	9.20	-	12.57	-	0.74	1.87	26.03	4.8.27 949	市道770m
立岩	鶴岡市		越中山		-	1.21	-	13.56	1.35	0.24	0.26	16.62	36.12.6 1378	人家1、村道560m、ふ化場1
鬼坂峠	鶴岡市		坂野下峠下		19.98	0.36	-	56.17	-	0.28	5.24	82.03	〃 368	人家7、市道570m
東岩本	鶴岡市		東岩本		6.01	0.29	0.98	5.15	-	0.21	4.58	17.22	57.3.26 572	鉄塔2
七五三掛	鶴岡市		大網七五三掛		34.64	16.21	-	173.80	-	2.80	12.00	239.45	3.10.24 1301	市道6,110m、寺1、 H22.2.9(告302)追加
天狗森	鶴岡市		たらのき代		13.48	5.33	1.85	35.01	16.00		4.47	76.14	5.4.22 420	町道870m、ため池1
添川	鶴岡市		添川		2.34	2.00		19.49			2.08	25.54	6.11.9 1515	町道650m、ため池1

急傾斜地崩壊危険箇所

平成15年3月現在

番号	箇所名	郡市	町村	大字	小字	延長 (m)	勾配 (°)	高さ (m)
1	若木	山形市		若木		200	51	15
2	平石水	山形市		上東山	平石水	230	46	100
3	双月新町	山形市		双月新町		290	32	56
4	和合	山形市		和合三丁目		300	35	28
5	上山家	山形市		上山家		300	40	40
6	風間(1)	山形市		風間		470	39	40
7	風間(2)	山形市		風間		400	41	80
8	山寺(1)	山形市		山寺		345	40	50
9	山寺(2)	山形市		山寺	宮崎	290	30	150
10	所部(1)	山形市		山寺	所部	310	45	20
11	休石	山形市		下東山	休石	230	35	130
12	山寺(3)	山形市		山寺		310	37	30
13	馬形	山形市		山寺	馬形	220	34	30
14	荻の窪	山形市		門伝	荻の窪	120	45	15
15	村木沢	山形市		村木沢	山王	200	40	40
16	菅沢	山形市		菅沢		140	31	50
17	西向	山形市		長谷堂	西向	950	30	40
18	松山	山形市		松山二丁目		150	32	16
19	熊の前	山形市		松波	熊の前	110	30	124
20	新山(3)	山形市		新山		170	38	60
21	岩波(1)	山形市		岩波		135	36	60
22	岩波(2)	山形市		岩波	岩波	200	32	60
23	岩波(3)	山形市		岩波		160	34	42
24	滑川(1)	山形市		滑川		100	43	90
25	町浦(1)	山形市		蔵王飯田	町浦	350	32	25
26	町浦(2)	山形市		蔵王成沢	町浦	590	31	38
27	町浦(3)	山形市		蔵王成沢	町浦	680	32	36
28	寺山	山形市		蔵王半郷	寺山	40	31	14
29	妙見寺	山形市		妙見寺		280	46	33
30	堰神	山形市		蔵王温泉	堰神	100	45	25
31	蔵王温泉(1)	山形市		蔵王温泉		265	30	25
32	釈迦堂	山形市		釈迦堂		170	40	34
33	芳沢	山形市		芳沢		200	38	12
34	上反田	山形市		上反田		40	53	15
35	後明	山形市		上反田		200	46	11
36	高原町	山形市		高原町		140	38	80
37	山家(1)	山形市		上山家町		130	38	30
38	山家(2)	山形市		上山家町		150	39	30
39	双月	山形市		双月町		90	37	30
40	三宝岡	山形市		下東山	三宝岡	110	34	40
41	下東山(2)	山形市		下東山		110	33	80
42	下東山(1)	山形市		下東山		180	37	90
43	切畑(1)	山形市		切畑		140	32	30
44	切畑(2)	山形市		切畑		210	51	30
45	高沢	山形市		高沢		65	50	15
46	地藏堂	山形市		山寺	地藏堂	80	34	20
47	芦沢	山形市		山寺	芦沢	95	38	50
48	千手院(2)	山形市		山寺	千手院	75	30	12
49	千手院(3)	山形市		山寺	千手院	50	40	7
50	千手院(4)	山形市		山寺	千手院	110	36	20
51	所部(2)	山形市		山寺	所部	90	35	30
52	上平	山形市		村木沢	上平	120	42	30
53	柏倉	山形市		村木沢	柏倉	75	30	30
54	漆房	山形市		長谷堂	漆房	95	35	20
55	湯田	山形市		長谷堂	湯田	140	38	42
56	隔間場	山形市		長谷堂	隔間場	100	38	30
57	松原	山形市		松原		170	35	30

急傾斜地崩壊危険箇所

平成15年3月現在

番号	箇所名	郡市	町村	大字	小字	延長 (m)	勾配 (°)	高さ (m)
58	蔵王半郷	山形市		蔵王半郷		150	32	30
59	蔵王堀田	山形市		蔵王堀田		60	32	20
60	蔵王温泉(2)	山形市		蔵王温泉	上ノ台	150	51	20
61	大平	山形市		八森	大平	110	35	15
62	横根	山形市		岩波	横根	185	31	90
63	八森	山形市		八森		100	36	70
64	岩波(4)	山形市		岩波		165	31	40
65	平清水(1)	山形市		平清水		130	34	115
66	平清水(2)	山形市		平清水		90	36	40
67	平清水(3)	山形市		平清水		80	33	20
68	滑川(2)	山形市		滑川		95	55	13
69	新山(1)	山形市		新山		170	30	16
70	常明寺	山形市		常明寺		70	43	20
71	千手院(1)	山形市		山寺	千手院	85	31	10
72	松波	山形市		松波		80	38	20
73	上桜田	山形市		上桜田		95	37	50
74	新山(2)	山形市		新山		80	31	40
75	蔦の木	山形市		上東山		105	33	80
76	三丁目	寒河江市		八幡町	三丁目	90	45	12
77	寒河江(3)	寒河江市		八幡町		270	37	15
78	木ノ下	寒河江市		幸生		240	36	40
79	幸生	寒河江市		幸生		200	45	8
80	笈合	寒河江市		幸生	笈合	400	35	60
81	田代(1)	寒河江市		田代		800	34	30
82	田代(2)	寒河江市		田代		740	37	30
83	葉ノ木(1)	寒河江市		田代	行沢	310	34	20
84	留場	寒河江市		白岩	留場	970	34	55
85	楯(1)	寒河江市		白岩	楯	410	36	18
86	楯(2)	寒河江市		白岩	楯	110	38	11
87	楯(3)	寒河江市		白岩	楯	70	46	25
88	上野	寒河江市		白岩	上野	530	33	30
89	地福田	寒河江市		白岩	地福田	170	30	25
90	白岩	寒河江市		白岩		1300	45	55
91	坂ノ下	寒河江市		白岩	坂ノ下	450	40	25
92	陣ヶ峰	寒河江市		白岩		500	37	15
93	田沢	寒河江市		慈恩寺		510	31	30
94	上谷沢	寒河江市		谷沢		200	45	10
95	中郷(1)	寒河江市		中郷		525	53	20
96	中郷(2)	寒河江市		中郷		460	45	15
97	金谷	寒河江市		柴橋		400	45	10
98	平塩	寒河江市		平塩		230	39	20
99	慈恩寺(1)	寒河江市		慈恩寺		440	45	25
100	寒河江(2)	寒河江市		八幡町		100	43	10
101	慈恩寺(2)	寒河江市		慈恩寺		450	53	20
102	西覚寺	寒河江市		米沢	富沢	294	55	7
103	寒河江(1)	寒河江市		寒河江		170	31	15
104	平林	寒河江市		幸生	平林	120	33	30
105	木戸口	寒河江市		幸生	木戸口	150	39	30
106	西向	寒河江市		宮内	西向	190	33	40
107	宮ノ下	寒河江市		宮内	宮ノ下	155	32	40
108	七流	寒河江市		白岩	七流	140	38	31
109	渡沢	寒河江市		箕輪	渡沢	60	39	15
110	夜水田	寒河江市		箕輪	夜水田	100	32	30
111	雨池	寒河江市		松川	雨池	130	37	30
112	松川	寒河江市		松川		140	45	30
113	内田	寒河江市		平塩	内田	80	42	15

急傾斜地崩壊危険箇所

平成15年3月現在

番号	箇所名	郡市	町村	大字	小字	延長 (m)	勾配 (°)	高さ (m)
114	新町	寒河江市		平塩	新町	110	40	13
115	久保	寒河江市		幸生		120	34	20
116	日和田	寒河江市		日和田		104	34	20
117	中の森(1)	上山市		小白府	中の森	280	32	40
118	中の森(2)	上山市		小白府	中の森	152	42	50
119	赤山	上山市		檜下	赤山	240	40	50
120	山元	上山市		狸森	山元	220	36	65
121	狸森(1)	上山市		狸森	狸森	360	37	60
122	大森	上山市		小倉	大森	150	50	30
123	岩の下	上山市		狸森	岩の下	270	39	100
124	須刈田	上山市		狸森	須刈田	260	37	30
125	竜沢	上山市		高松	竜沢	200	32	50
126	下河原	上山市		川口	下河原	190	41	90
127	中山	上山市		中山		207	45	8
128	西山	上山市		長清水	沢	300	34	50
129	荒町	上山市		長清水	荒町	130	34	10
130	二丁目	上山市		鶴脛町二丁目		130	36	22
131	御井戸丁	上山市		鶴脛町		90	30	8
132	上新丁	上山市		新丁	得上新丁	40	41	6
133	下十日町	上山市		十日町	下十日町	120	34	12
134	元城内	上山市		鶴脛町	元城内	100	39	10
135	上十日町	上山市		十日町	上十日町	190	49	7
136	沢丁	上山市		鶴脛町	沢丁	220	45	15
137	若林	上山市		二日町	若林	100	53	8
138	河崎	上山市		河崎	河崎	130	36	8
139	葉山	上山市		高松	葉山	50	67	7
140	高松(1)	上山市		高松	高松	770	31	15
141	石曾根(1)	上山市		石曾根	前川	250	31	30
142	小穴	上山市		小穴		170	37	45
143	仙石	上山市		仙石	仙石	280	34	40
144	宮脇(1)	上山市		宮脇	宮脇	130	31	30
145	中生居(1)	上山市		中生居	坊ノ入	280	37	30
146	檜下(1)	上山市		檜下		480	36	160
147	大門(1)	上山市		大門		110	39	20
148	小白府	上山市		小白府	沼田	210	40	40
149	沼田	上山市		小白府	沼田	90	35	30
150	前丸森	上山市		狸森	前丸森	115	49	25
151	久々取	上山市		狸森	久々取	60	34	50
152	久保手	上山市		久保手		200	31	73
153	金瓶	上山市		金瓶		95	48	50
154	高谷山	上山市		金瓶	高谷山	70	35	30
155	菅(1)	上山市		狸森	菅	105	45	56
156	菅(2)	上山市		狸森	菅	100	30	41
157	上町	上山市		中山	上町	190	42	40
158	川口(1)	上山市		川口	山際	220	36	110
159	下河原	上山市		川口	下河原	190	36	54
160	川口(2)	上山市		川口	下河原	105	42	40
161	日向	上山市		川口	日向	105	35	70
162	石曾根(2)	上山市		石曾根		90	47	32
163	高松(2)	上山市		高松	観音下	100	39	23
164	高野	上山市		高野		140	36	40
165	宮脇(2)	上山市		宮脇		170	36	55
166	中生居(2)	上山市		中生居	坊ノ入	125	32	30
167	上生居	上山市		上生居		130	33	23
168	菖蒲(1)	上山市		菖蒲		60	63	30
169	菖蒲(2)	上山市		菖蒲		90	58	30

急傾斜地崩壊危険箇所

平成15年3月現在

番号	箇所名	郡市	町村	大字	小字	延長 (m)	勾配 (°)	高さ (m)
170	大門(2)	上山市		大門		95	40	16
171	古屋敷	上山市		大門	古屋敷	60	37	6
172	檜下(2)	上山市		檜下		120	36	105
173	檜下(3)	上山市		檜下		145	31	150
174	檜下(4)	上山市		檜下		150	30	120
175	柏木	上山市		檜下	柏木	225	35	62
176	元屋敷	上山市		狸森		200	30	20
177	狸森(2)	上山市		狸森		80	56	20
178	下小屋	村山市		山ノ内	下小屋	114	40	30
179	外宿	村山市		富並	外宿	160	46	40
180	大淀	村山市		大淀		580	30	30
181	宮沢	村山市		本飯田	宮沢	360	32	8
182	千刈	村山市		長善寺	千刈	205	32	10
183	浦	村山市		河島元塩川		500	45	20
184	中条	村山市		河島		110	43	20
185	中条(2)	村山市		河島		470	31	50
186	乙宿	村山市		河島	乙宿	200	37	70
187	湯沢	村山市		楯岡	湯沢	318	37	40
188	北楯	村山市		楯岡		790	33	100
189	馬場(1)	村山市		楯岡		310	38	100
190	馬場(2)	村山市		楯岡		250	38	30
191	大石	村山市		山ノ内	大石	80	37	20
192	大石(2)	村山市		山ノ内	大石	104	33	20
193	富並(1)	村山市		富並	川口	100	45	5
194	富並(2)	村山市		富並	川口	62	67	6
195	富並(3)	村山市		富並	早房	74	50	15
196	五十沢(1)	村山市		五十沢	上五十沢	184	30	40
197	五十沢(2)	村山市		五十沢	上五十沢	70	30	15
198	本郷(1)	村山市		長善寺	本郷	82	34	10
199	本郷(2)	村山市		長善寺	本郷	113	31	30
200	大鹿	村山市		岩野	大鹿	168	32	30
201	上ノ宿	村山市		岩野	上ノ宿	60	40	10
202	天神	村山市		湯野沢	天神	64	38	10
203	鶴ヶ町	村山市		鶴ヶ町二丁目		160	33	60
204	中沢	村山市		揃山	中沢	112	60	30
205	新山	村山市		揃山	新山	112	35	40
206	八幡山	天童市		原町	八幡山	170	38	19
207	渡戸	天童市		山口	渡戸	360	39	44
208	城山(2)	天童市		天童	城回り	580	36	90
209	城山(1)	天童市		天童	城回り	250	33	54
210	山元	天童市		山元	的場	280	37	72
211	天童中	天童市		山元	天童中	490	35	80
212	沼北	天童市		天童	天童中	210	32	46
213	北目(1)	天童市		北目		330	39	32
214	北目(2)	天童市		北目		125	36	40
215	北目(3)	天童市		北目	城回り	350	42	40
216	北目(4)	天童市		北目	城回り	700	37	46
217	金毘羅(2)	天童市		貫津	金毘羅	90	31	40
218	金毘羅(1)	天童市		貫津	金毘羅	140	34	60
219	立宿上(1)	天童市		山元	立宿上	125	40	40
220	若松(1)	天童市		山元	若松	120	36	70
221	若松(2)	天童市		山元	若松	125	33	60
222	若松(3)	天童市		山元	若松	160	40	80
223	田麦野(1)	天童市		田麦野		105	49	50
224	田麦野(2)	天童市		田麦野		120	38	70
225	田麦野(3)	天童市		田麦野		90	35	56

急傾斜地崩壊危険箇所

平成15年3月現在

番号	箇所名	郡市	町村	大字	小字	延長 (m)	勾配 (°)	高さ (m)
226	若松(4)	天童市		山元	若松	125	33	53
227	立宿上(2)	天童市		山元	立宿上	110	35	30
228	八幡山(1)	天童市		北目		50	40	20
229	干布	天童市		干布		90	36	40
230	本丸	東根市		本丸		190	37	6
231	中の目	東根市		泉郷元	萬善寺	170	45	10
232	和合	東根市		泉郷	和合	315	38	20
233	本郷	東根市		泉郷	本郷	710	39	70
234	大撫山	東根市		泉郷	大撫山	450	38	160
235	神町(1)	東根市		神町		70	34	8
236	神町(2)	東根市		神町東		420	37	22
237	神町(4)	東根市		神町東	四丁目	300	33	48
238	長坂(1)	東根市		関山	長坂	185	39	40
239	長坂(2)	東根市		関山	長坂	540	51	50
240	長坂(3)	東根市		関山	長坂	140	45	25
241	七森	東根市		沼沢	七森	190	34	120
242	沼沢	東根市		沼沢	出戸	310	45	10
243	平	東根市		沼沢	平	290	39	40
244	岩崎	東根市		猪野沢	岩崎	210	36	50
245	入第一	東根市		泉郷	入第一	220	35	70
246	舟木山	東根市		泉郷	舟木山	180	37	155
247	上野台	東根市		泉郷	上野台	130	33	83
248	大滝(2)	東根市		関山	大滝	60	65	30
249	大滝(3)	東根市		関山	大滝	80	63	30
250	木戸口	東根市		猪野沢	木戸口	135	34	39
251	深沢	東根市		関山	深沢	110	50	30
252	上悪戸	東根市		関山	上悪戸	120	41	40
253	松の内	尾花沢市		寺内	松の内	150	37	25
254	牛房野(2)	尾花沢市		牛房野		275	36	25
255	丹生(2)	尾花沢市		丹生	南方	285	31	30
256	丹生(3)	尾花沢市		丹生	南方	160	32	20
257	丹生(4)	尾花沢市		丹生	東沢	200	34	30
258	岩谷沢	尾花沢市		岩谷沢		675	30	70
259	市野々	尾花沢市		市野々		280	35	80
260	コウ沢	尾花沢市		五十沢	コウ沢	410	30	65
261	延沢	尾花沢市		延沢	九日町	180	32	25
262	銀山南部	尾花沢市		銀山新畑		270	30	20
263	銀山北部	尾花沢市		銀山新畑		230	40	16
264	牛房野(1)	尾花沢市		牛房野		150	45	20
265	牛房野(2)	尾花沢市		牛房野		92	33	35
266	丹生(1)	尾花沢市		丹生	南方	200	33	30
267	丹生(2)	尾花沢市		丹生	南方	132	32	15
268	矢越	尾花沢市		富山	矢越	240	32	60
269	峰岸	尾花沢市		細野	峰岸	174	30	45
270	下畑沢(1)	尾花沢市		畑沢	下畑沢	100	30	45
271	下畑沢(2)	尾花沢市		畑沢	下畑沢	162	30	35
272	下畑沢(3)	尾花沢市		畑沢	下畑沢	73	38	20
273	下畑沢(4)	尾花沢市		畑沢	下畑沢	66	38	10
274	中畑沢(1)	尾花沢市		畑沢	中畑沢	70	37	10
275	中畑沢(2)	尾花沢市		畑沢	中畑沢	95	37	15
276	中畑沢(3)	尾花沢市		畑沢	中畑沢	116	34	30
277	上畑沢(1)	尾花沢市		畑沢	上畑沢	113	32	50
278	紅内	尾花沢市		鶴子	紅内	54	55	10
279	上柳渡戸	尾花沢市		上柳渡戸		72	30	20
280	上宿	東村山郡	山辺町	山辺	上宿	50	45	30
281	湯舟	東村山郡	山辺町	北山	湯舟	80	42	30

急傾斜地崩壊危険箇所

平成15年3月現在

番号	箇所名	郡市	町村	大字	小字	延長 (m)	勾配 (°)	高さ (m)
282	大蔵	東村山郡	山辺町	大蔵	中丸	80	40	30
283	相ノ沢	東村山郡	山辺町	大蔵	相ノ沢	110	37	30
284	根際(3)	東村山郡	山辺町	根際	根際二	110	31	30
285	根際(1)	東村山郡	山辺町	根際	的場	70	45	20
286	築沢(3)	東村山郡	山辺町	築沢	沢下	105	41	30
287	築沢(2)	東村山郡	山辺町	築沢	道六神	135	31	20
288	築沢(1)	東村山郡	山辺町	築沢	東部	100	31	30
289	畑谷	東村山郡	山辺町	畑谷		130	32	50
290	根際(2)	東村山郡	山辺町	根際	門前	100	32	30
291	ウド山	東村山郡	中山町	柳沢	墓戸	140	34	20
292	柳沢(2)	東村山郡	中山町	柳沢		75	45	20
293	柳沢(1)	東村山郡	中山町	柳沢		135	32	40
294	金沢	東村山郡	中山町	金沢		50	31	35
295	両所	西村山郡	河北町	西里		360	37	30
296	根際(1)	西村山郡	河北町	根際		250	34	20
297	岩木	西村山郡	河北町	岩木	岩木	200	45	10
298	両所島	西村山郡	河北町	西里	両所島	115	39	40
299	両所上	西村山郡	河北町	西里	両所	90	39	10
300	根際(3)	西村山郡	河北町	西里	根際	75	36	18
301	根際上	西村山郡	河北町	西里	根際上	65	35	15
302	上沢畑北	西村山郡	河北町	谷地	上沢畑北	120	31	40
303	山口	西村山郡	河北町	岩木	山口	150	34	25
304	根際(2)	西村山郡	河北町	根際		120	34	20
305	本道寺	西村山郡	西川町	本道寺		550	35	28
306	別当屋敷	西村山郡	西川町	吉川		270	37	50
307	沼の平	西村山郡	西川町	沼の平		410	40	14
308	綱取	西村山郡	西川町	綱取	東	205	35	11
309	芦沼田	西村山郡	西川町	沼山	芦沼田	270	32	36
310	沼山(3)	西村山郡	西川町	沼山		140	50	22
311	沼山(2)	西村山郡	西川町	沼山	沢口	160	34	16
312	沼山(1)	西村山郡	西川町	沼山		260	38	10
313	間沢(1)	西村山郡	西川町	間沢		280	45	10
314	間沢(2)	西村山郡	西川町	間沢		725	45	12
315	太郎(1)	西村山郡	西川町	海味	太郎	170	35	88
316	太郎(2)	西村山郡	西川町	海味	太郎	133	32	15
317	睦合(4)	西村山郡	西川町	睦合		160	36	40
318	海味(1)	西村山郡	西川町	海味	山岸	80	32	25
319	海味(3)	西村山郡	西川町	海味	山岸	240	36	46
320	松の下	西村山郡	西川町	海味	松の下	110	40	6
321	睦合(2)	西村山郡	西川町	睦合		170	36	44
322	睦合(3)	西村山郡	西川町	睦合		300	39	50
323	金山	西村山郡	西川町	水沢	横岫	110	40	28
324	横岫	西村山郡	西川町	水沢	横岫	100	30	50
325	新田	西村山郡	西川町	入間	新田	130	35	31
326	小沼	西村山郡	西川町	水沢	小沼	100	31	20
327	水沢座	西村山郡	西川町	岩根沢	水沢座	95	31	30
328	日影	西村山郡	西川町	入間	日影	160	34	80
329	綱取	西村山郡	西川町	綱取		110	32	40
330	田代	西村山郡	西川町	沼山	田代	80	34	20
331	四ツ谷	西村山郡	西川町	間沢	四ツ谷	84	35	80
332	中谷(1)	西村山郡	西川町	間沢	中谷	100	31	154
333	中谷(2)	西村山郡	西川町	間沢	中谷	140	40	90
334	太郎(3)	西村山郡	西川町	海味		85	33	17
335	海味(2)	西村山郡	西川町	海味		90	32	40
336	南梅沢	西村山郡	西川町	睦合	南梅沢	90	52	10
337	稲沢	西村山郡	西川町	吉川	稲沢	95	40	60

急傾斜地崩壊危険箇所

平成15年3月現在

番号	箇所名	郡市	町村	大字	小字	延長 (m)	勾配 (°)	高さ (m)
338	澄又	西村山郡	西川町	入間	澄又	200	40	40
339	征矢形	西村山郡	西川町	入間	征矢形	100	42	31
340	黒淵 (2)	西村山郡	西川町	大井沢	黒淵	75	32	20
341	黒淵 (1)	西村山郡	西川町	大井沢	黒淵	70	40	10
342	萱野	西村山郡	西川町	大井沢	萱野	130	38	30
343	根子	西村山郡	西川町	大井沢	根子	80	34	40
344	水沢	西村山郡	西川町	水沢		105	31	20
345	山岸	西村山郡	西川町	海味	山岸	120	34	20
346	睦合(1)	西村山郡	西川町	睦合		160	35	28
347	森越	西村山郡	朝日町	大暮山	森越	300	30	30
348	石須部	西村山郡	朝日町	石須部		290	34	50
349	高田	西村山郡	朝日町	三中		110	45	20
350	猫石	西村山郡	朝日町	太郎	猫石	340	50	25
351	大舟木(1)	西村山郡	朝日町	大舟木	道下高見	210	33	120
352	杉山	西村山郡	朝日町	杉山	南前・北高田	510	37	60
353	川前	西村山郡	朝日町	和合	川前	90	34	20
354	古槇	西村山郡	朝日町	古槇	下平	200	32	60
355	和田(1)	西村山郡	朝日町	送橋		120	45	30
356	和田(2)	西村山郡	朝日町	送橋	和田	370	30	50
357	和田(3)	西村山郡	朝日町	送橋	和田	190	34	50
358	上野	西村山郡	朝日町	下芦沢	経塚	160	30	50
359	堰上	西村山郡	朝日町	水本	堰上	340	31	60
360	新宿	西村山郡	朝日町	新宿		550	34	30
361	上方	西村山郡	朝日町	今平	上方	190	34	70
362	本町	西村山郡	朝日町	宮宿	経ヶ崎	180	37	15
363	西町(1)	西村山郡	朝日町	宮宿	経ヶ崎	140	49	10
364	西町(2)	西村山郡	朝日町	宮宿	西町	320	36	25
365	下宇津野	西村山郡	朝日町	上郷	下宇津野	280	34	50
366	能中	西村山郡	朝日町	三中		130	40	15
367	山屋	西村山郡	朝日町	三中		850	32	60
368	夏草	西村山郡	朝日町	常磐	南前・北ノ前	220	36	40
369	イシウ(1)	西村山郡	朝日町	常磐	イシウ	130	39	30
370	田中	西村山郡	朝日町	常磐	田中・沢田	410	44	20
371	保田	西村山郡	朝日町	松程	保田	170	37	20
372	南	西村山郡	朝日町	大滝	南	300	45	20
373	大暮山	西村山郡	朝日町	大暮山		95	38	25
374	上ノ台	西村山郡	朝日町	玉ノ井甲	上ノ台	130	35	55
375	川通	西村山郡	朝日町	川通		65	60	8
376	元能中	西村山郡	朝日町	三中	元能中	75	33	30
377	ヒノ沢	西村山郡	朝日町	太郎	曲淵	120	35	36
378	曲淵	西村山郡	朝日町	太郎	曲淵	175	45	20
379	太郎	西村山郡	朝日町	太郎	曲淵	80	45	10
380	石田淵	西村山郡	朝日町	太郎	石田淵	110	31	45
381	前小路	西村山郡	朝日町	太郎	前小路	130	31	30
382	イシウ(2)	西村山郡	朝日町	常磐	イシウ	170	40	20
383	常盤	西村山郡	朝日町	常盤		120	39	33
384	須ノ瀬	西村山郡	朝日町	常盤	須ノ瀬	100	34	25
385	大畑	西村山郡	朝日町	大滝	大畑	160	39	40
386	大滝(1)	西村山郡	朝日町	大滝		110	35	25
387	大滝(2)	西村山郡	朝日町	大滝		85	36	25
388	宮宿	西村山郡	朝日町	宮宿		125	32	28
389	宮ノ下	西村山郡	朝日町	下芦沢	宮ノ下	150	42	50
390	中堀	西村山郡	朝日町	下芦沢		110	34	40
391	下芦沢	西村山郡	朝日町	水本	下芦沢	120	40	54
392	上芦沢(1)	西村山郡	朝日町	水本	上芦沢	185	31	60
393	上芦沢(2)	西村山郡	朝日町	水本	上芦沢	135	40	50

急傾斜地崩壊危険箇所

平成15年3月現在

番号	箇所名	郡市	町村	大字	小字	延長 (m)	勾配 (°)	高さ (m)
394	宇津野	西村山郡	朝日町	上郷	宇津野	75	31	15
395	松原	西村山郡	朝日町	上郷	松原	130	34	40
396	大舟木(2)	西村山郡	朝日町	大舟木		70	36	23
397	大淀	西村山郡	朝日町	大舟木	大淀	170	35	40
398	久保田	西村山郡	朝日町	新宿		170	41	20
399	助ノ巻	西村山郡	朝日町			225	45	10
400	滑田	西村山郡	朝日町	三中		190	45	25
401	樽水	西村山郡	大江町	沢口	樽水	140	45	30
402	向田	西村山郡	大江町	沢口	向田	230	31	70
403	藤田	西村山郡	大江町	藤田	鹿子沢	226	40	10
404	葛沢	西村山郡	大江町	本郷	葛沢	185	44	20
405	市の沢	西村山郡	大江町	本郷	村の内	170	30	30
406	青柳	西村山郡	大江町	柳川	青柳	300	38	72
407	青柳沢	西村山郡	大江町	柳川	青柳沢	80	36	40
408	長畑	西村山郡	大江町	柳川	長畑	120	31	20
409	七夕畑	西村山郡	大江町	柳川	七夕畑	80	35	21
410	平島	西村山郡	大江町	沢口	平島	100	38	30
411	中沢口	西村山郡	大江町	沢口	中沢口	160	30	40
412	滝ノ沢	西村山郡	大江町	沢口	中沢口	80	42	20
413	小清	西村山郡	大江町	小清	小清	100	36	30
414	滝ノ上	西村山郡	大江町	小清	滝ノ上	180	41	64
415	松保	西村山郡	大江町	小清	松保	40	46	45
416	貫見(2)	西村山郡	大江町	貫見		170	39	90
417	祭田	西村山郡	大江町	月布	祭田	365	31	120
418	月布(1)	西村山郡	大江町	月布	月布	195	34	50
419	月布(2)	西村山郡	大江町	月布	月布	60	51	30
420	檜山(1)	西村山郡	大江町	檜山	檜山	50	45	10
421	檜山(2)	西村山郡	大江町	檜山	檜山	100	36	100
422	檜山(3)	西村山郡	大江町	檜山	檜山	90	39	50
423	檜山(4)	西村山郡	大江町	檜山	檜山	120	36	64
424	大久保	西村山郡	大江町	十八才	大久保	110	37	30
425	大久保乙	西村山郡	大江町	十八才	大久保乙	140	37	40
426	大平	西村山郡	大江町	十八才	大平	175	39	40
427	十八才甲	西村山郡	大江町	十八才	十八才甲	80	33	50
428	小針	西村山郡	大江町	小針		80	38	23
429	顔好甲	西村山郡	大江町	顔好	顔好甲	140	33	30
430	上北山	西村山郡	大江町	本郷	上北山	130	33	40
431	小漆川	西村山郡	大江町	左沢	小漆川	110	40	20
432	台の上	西村山郡	大江町	左沢	台の上	40	57	15
433	裏山	西村山郡	大江町	富山	裏山	305	37	50
434	用	西村山郡	大江町	三郷	下の神・上向	115	32	35
435	貫見(1)	西村山郡	大江町	貫見		70	33	26
436	小屋	北村山郡	大石田町	次年子		110	31	9
437	外楯	北村山郡	大石田町	次年子	外楯	100	38	18
438	川前	北村山郡	大石田町	川前		260	30	45
439	大浦	北村山郡	大石田町	大浦		130	45	15
440	佐田町	北村山郡	大石田町	佐田町		210	44	6
441	荒屋敷(1)	北村山郡	大石田町	次年子	荒屋敷	90	38	20
442	荒屋敷(2)	北村山郡	大石田町	次年子	荒屋敷	106	33	20
443	升形	新庄市		升形		190	45	8
444	山崎	新庄市		本合海	山崎	210	41	12
445	本合海	新庄市		本合海		690	48	30
446	滝ノ倉(1)	新庄市		十日町	滝ノ倉	70	50	9
447	滝ノ倉(2)	新庄市		十日町	滝ノ倉	30	47	7
448	前波(1)	新庄市		升形	カヅコ淵	50	37	30
449	前波(2)	新庄市		升形	カヅコ淵	30	35	12

急傾斜地崩壊危険箇所

平成15年3月現在

番号	箇所名	郡市	町村	大字	小字	延長 (m)	勾配 (°)	高さ (m)
450	前波 (3)	新庄市		升形	カソコ淵	50	38	20
451	長坂	新庄市		本合海	長坂	75	40	18
452	土内 (1)	新庄市		萩野	土内	70	33	73
453	土内 (2)	新庄市		萩野	土内	60	43	130
454	土内 (3)	新庄市		萩野	土内	90	34	138
455	山屋	新庄市		金沢	山屋	25	63	6
456	休場	新庄市		鳥越	休場	120	32	63
457	市野々	新庄市		金沢	市野々	70	37	42
458	南沢山	新庄市		鳥越	南沢山	50	49	25
459	鳥越	新庄市		鳥越	東裏	80	34	40
460	外沢	最上郡	金山町	中田	外沢	150	45	25
461	上中田 (1)	最上郡	金山町	中田	上中田	235	38	60
462	上中田 (2)	最上郡	金山町	中田	上中田	180	45	55
463	下中田	最上郡	金山町	中田	下中田	330	38	20
464	上台	最上郡	金山町	上台	上台	310	34	30
465	飛ノ森	最上郡	金山町	飛ノ森	飛ノ森	880	35	260
466	公園地	最上郡	金山町	金山		150	34	30
467	荒屋	最上郡	金山町	金山	荒屋	280	43	14
468	上河原	最上郡	金山町	金山	上河原	1100	31	65
469	神室ダム	最上郡	金山町	有屋		60	35	125
470	宮 (1)	最上郡	金山町	有屋	宮	170	36	54
471	入有屋	最上郡	金山町	有屋	入有屋	165	32	63
472	安沢	最上郡	金山町	安沢	安沢	620	40	35
473	上外沢	最上郡	金山町	中田	外沢	70	50	10
474	杉沢 (1)	最上郡	金山町	中田	杉沢	30	35	40
475	杉沢 (2)	最上郡	金山町	中田	杉沢	200	32	40
476	入有屋 (2)	最上郡	金山町	有屋	入有屋	70	38	65
477	下向	最上郡	金山町	有屋	下向	60	36	55
478	地境	最上郡	金山町	有屋	地境	60	45	45
479	宮 (2)	最上郡	金山町	有屋	宮	60	35	80
480	蒲沢 (2)	最上郡	金山町	金山	蒲沢	130	30	17
481	蒲沢 (1)	最上郡	金山町	金山	蒲沢	20	40	50
482	田茂沢	最上郡	金山町	金山	田茂沢	130	35	60
483	焼山 (1)	最上郡	金山町	金山	焼山	50	45	100
484	焼山 (2)	最上郡	金山町	金山	焼山	20	36	50
485	内町 (2)	最上郡	金山町	金山	内町	90	34	60
486	田屋	最上郡	金山町	金山	田屋	40	37	30
487	手代森 (1)	最上郡	金山町	飛ノ森	手代森	30	45	5
488	手代森 (2)	最上郡	金山町	飛ノ森	手代森	20	55	7
489	手代森 (3)	最上郡	金山町	飛ノ森	手代森	20	34	20
490	山崎	最上郡	金山町	山崎	山崎	20	39	20
491	漆野	最上郡	金山町	飛ノ森	漆野	100	38	130
492	稲沢	最上郡	金山町	有屋	稲沢	30	45	55
493	湯向	最上郡	最上町	大堀	湯向	400	41	36
494	瀬見	最上郡	最上町	大堀	瀬見	430	35	117
495	大在家 (1)	最上郡	最上町	東法田	大在家	420	54	50
496	大在家 (2)	最上郡	最上町	東法田	大在家	110	36	80
497	大在家 (3)	最上郡	最上町	東法田	大在家	140	33	79
498	市の沢 (1)	最上郡	最上町	満沢	市の沢	460	36	54
499	新田	最上郡	最上町	富沢	新田	270	34	160
500	赤倉	最上郡	最上町	富沢	赤倉	280	63	10
501	水上	最上郡	最上町	富沢	水上	220	48	23
502	黒沢	最上郡	最上町	黒沢	黒沢	40	30	20
503	下満沢 (1)	最上郡	最上町	満沢	下満沢	30	40	60
504	瀬見発電所	最上郡	最上町	瀬見	成合淵	50	31	470
505	瀬見 (1)	最上郡	最上町	大堀	瀬見	60	39	165

急傾斜地崩壊危険箇所

平成15年3月現在

番号	箇所名	郡市	町村	大字	小字	延長 (m)	勾配 (°)	高さ (m)
506	横川	最上郡	最上町	志茂	横川	30	45	15
507	窓塞	最上郡	最上町	東法田	窓塞	60	30	130
508	若宮	最上郡	最上町	若宮	若宮	25	30	10
509	若宮萱場	最上郡	最上町	若宮	若宮萱場	45	32	36
510	下沢原	最上郡	最上町	向町	沢原	40	35	15
511	上沢原 (1)	最上郡	最上町	向町	沢原	50	39	48
512	上沢原 (2)	最上郡	最上町	向町	沢原	40	35	24
513	本城十日町	最上郡	最上町	本城	十日町	35	36	70
514	前森	最上郡	最上町	向町	朱沢	50	38	44
515	月楯萱場	最上郡	最上町	月楯	月楯萱場	40	38	60
516	細の原	最上郡	最上町	満沢	細の原	150	34	60
517	下満沢 (2)	最上郡	最上町	満沢	下満沢	40	31	49
518	下満沢 (3)	最上郡	最上町	満沢	下満沢	50	36	30
519	中満沢	最上郡	最上町	満沢	中満沢	80	37	50
520	市の沢 (2)	最上郡	最上町	満沢	市の沢	40	36	39
521	上満沢 (1)	最上郡	最上町	満沢	上満沢	40	31	32
522	上満沢 (2)	最上郡	最上町	満沢	上満沢	20	51	8
523	本城	最上郡	最上町	本城	本城	35	40	12
524	一勿	最上郡	最上町	満沢	一勿	30	40	14
525	瀬見成合淵	最上郡	最上町	大堀	瀬見成合淵	70	39	245
526	長者原 (1)	最上郡	舟形町	長者原	長者原	270	42	8
527	長者原 (2)	最上郡	舟形町	長者原	長者原	170	42	9
528	木友 (1)	最上郡	舟形町	舟形	木友	120	54	17
529	木友 (2)	最上郡	舟形町	舟形	木友	360	48	14
530	舟形	最上郡	舟形町	舟形	舟形	750	37	29
531	舟形 (2)	最上郡	舟形町	舟形	舟形	570	33	5
532	一の関	最上郡	舟形町	舟形	一の関	570	47	11
533	長沢	最上郡	舟形町	長沢	長沢	420	41	30
534	内山	最上郡	舟形町	長沢	内山	260	41	5
535	平石	最上郡	舟形町	長沢	平石	150	61	10
536	大谷前	最上郡	舟形町	長沢	大谷前	270	34	20
537	大谷前 (1)	最上郡	舟形町	長沢	大谷前	210	56	15
538	瀬脇	最上郡	舟形町	堀内	瀬脇	50	33	75
539	州崎	最上郡	舟形町	堀内	州崎	30	38	12
540	西の又 (1)	最上郡	舟形町	堀内	西の又	40	35	40
541	西の又 (2)	最上郡	舟形町	堀内	西の又	60	35	50
542	西堀 (1)	最上郡	舟形町	舟形	西堀	70	52	10
543	西堀 (2)	最上郡	舟形町	舟形	西堀	60	46	13
544	西堀 (3)	最上郡	舟形町	舟形	西堀	65	33	50
545	一の関 (1)	最上郡	舟形町	長沢	一の関	25	45	8
546	長沢 (1)	最上郡	舟形町	長沢	長沢	25	51	12
547	長沢 (2)	最上郡	舟形町	長沢	長沢	35	40	19
548	長尾	最上郡	舟形町	長沢	長尾	20	30	20
549	折渡	最上郡	舟形町	富田	折渡	310	39	14
550	高坂	最上郡	真室川町	差首鍋	高坂	210	35	20
551	大池 (1)	最上郡	真室川町	差首鍋	大池	330	37	30
552	大池 (2)	最上郡	真室川町	差首鍋	大池	370	37	15
553	沼田	最上郡	真室川町	差首鍋	沼田	160	45	15
554	滝ノ上	最上郡	真室川町	差首鍋	滝ノ上	390	35	30
555	最上中村	最上郡	真室川町	差首鍋	中村	510	32	25
556	長里	最上郡	真室川町	差首鍋	長里	260	33	22
557	内町	最上郡	真室川町	内町	内町	350	41	35
558	砂子沢	最上郡	真室川町	大沢	砂子沢	260	40	15
559	最上宮沢 (1)	最上郡	真室川町	木ノ下	宮沢	120	35	15
560	蓮花城	最上郡	真室川町	木ノ下	蓮花城	180	35	20
561	最上宮沢 (2)	最上郡	真室川町	木ノ下	宮沢	200	32	20

急傾斜地崩壊危険箇所

平成15年3月現在

番号	箇所名	郡市	町村	大字	小字	延長 (m)	勾配 (°)	高さ (m)
562	野崎(4)	最上郡	真室川町	大沢	野崎	190	40	7
563	下小又	最上郡	真室川町	大沢	下小又	410	32	20
564	下小又(7)	最上郡	真室川町	大沢	下小又	90	35	40
565	平岡(1)	最上郡	真室川町	平岡	平岡	320	40	25
566	釜淵	最上郡	真室川町	釜淵	釜淵	350	40	40
567	釜淵(2)	最上郡	真室川町	釜淵	釜淵	210	40	25
568	釜淵(3)	最上郡	真室川町	釜淵	釜淵	350	61	16
569	八敷代(1)	最上郡	真室川町	釜淵	八敷代	270	35	15
570	八敷代(3)	最上郡	真室川町	八敷代	八敷代	300	33	30
571	大滝	最上郡	真室川町	大滝	大滝	510	36	20
572	大滝(2)	最上郡	真室川町	大滝	大滝	180	45	20
573	大滝(3)	最上郡	真室川町	大滝	大滝	220	36	25
574	大滝(4)	最上郡	真室川町	大滝	大滝	80	42	10
575	平岡(2)	最上郡	真室川町	平岡	平岡	320	35	15
576	最上田代	最上郡	真室川町	及位	田代	410	45	15
577	新及位(1)	最上郡	真室川町	及位	新及位	110	47	90
578	新及位(2)	最上郡	真室川町	及位	新及位	120	40	35
579	新及位	最上郡	真室川町	及位	新及位	250	43	75
580	新及位(4)	最上郡	真室川町	及位	新及位	420	32	200
581	中の股(1)	最上郡	真室川町	及位	中の股	290	45	75
582	中の股(2)	最上郡	真室川町	及位	中の股	360	37	30
583	最上宮沢(3)	最上郡	真室川町	木ノ下	宮沢	160	40	30
584	宮町(1)	最上郡	真室川町	新町	宮町	250	35	10
585	宮町(2)	最上郡	真室川町	新町	宮町	250	32	9
586	宮町(3)	最上郡	真室川町	新町	宮町	50	50	8
587	大沢川発電所(1)	最上郡	真室川町	差首鍋	高坂	470	36	218
588	高坂向(1)	最上郡	真室川町	差首鍋	高坂向	70	30	28
589	高坂向(2)	最上郡	真室川町	差首鍋	高坂向	50	34	40
590	高坂向(3)	最上郡	真室川町	差首鍋	高坂向	40	30	30
591	平枝(1)	最上郡	真室川町	差首鍋	平枝	110	55	9
592	平枝(2)	最上郡	真室川町	差首鍋	平枝	40	41	7
593	西川	最上郡	真室川町	差首鍋	西川	70	31	30
594	最上中村(2)	最上郡	真室川町	差首鍋	中村	100	36	50
595	最上中村(3)	最上郡	真室川町	差首鍋	中村	60	39	20
596	巣子(1)	最上郡	真室川町	大沢	巣子	70	33	30
597	谷地	最上郡	真室川町	大沢	谷地	80	30	20
598	小国	最上郡	真室川町	大沢	小国	30	56	9
599	以上沢(1)	最上郡	真室川町	大沢	以上沢	20	40	15
600	以上沢(2)	最上郡	真室川町	大沢	以上沢	30	49	10
601	滝ノ沢	最上郡	真室川町	大沢	滝ノ沢	70	30	20
602	野崎(2)	最上郡	真室川町	大沢	野崎	150	32	20
603	野崎(3)	最上郡	真室川町	大沢	野崎	60	30	20
604	名子(1)	最上郡	真室川町	大沢	名子	140	49	7
605	名子(2)	最上郡	真室川町	大沢	名子	40	45	25
606	内ノ沢	最上郡	真室川町	大沢	内ノ沢	260	33	90
607	小向	最上郡	真室川町	大沢	小向	50	39	39
608	下小又(2)	最上郡	真室川町	大沢	下小又	60	33	20
609	下小又(3)	最上郡	真室川町	大沢	下小又	50	51	10
610	下小又(4)	最上郡	真室川町	大沢	下小又	40	35	30
611	下小又(5)	最上郡	真室川町	大沢	下小又	60	45	15
612	下小又(6)	最上郡	真室川町	大沢	下小又	70	35	25
613	小又(1)	最上郡	真室川町	大沢	小又	30	35	15
614	小又(2)	最上郡	真室川町	大沢	小又	250	36	55
615	上小又	最上郡	真室川町	大沢	上小又	120	36	25
616	三滝(1)	最上郡	真室川町	川ノ内	三滝	70	30	20
617	三滝(2)	最上郡	真室川町	川ノ内	三滝	100	35	32

急傾斜地崩壊危険箇所

平成15年3月現在

番号	箇所名	郡市	町村	大字	小字	延長 (m)	勾配 (°)	高さ (m)
618	三滝(3)	最上郡	真室川町	川ノ内	三滝	50	30	20
619	三滝(4)	最上郡	真室川町	川ノ内	三滝	120	32	50
620	三滝(5)	最上郡	真室川町	川ノ内	三滝	40	37	30
621	三滝(7)	最上郡	真室川町	川ノ内	三滝	80	36	50
622	三滝(8)	最上郡	真室川町	川ノ内	三滝	150	38	60
623	釜淵(4)	最上郡	真室川町	釜淵	釜淵	50	33	20
624	釜淵(5)	最上郡	真室川町	釜淵	釜淵	120	35	45
625	釜淵(6)	最上郡	真室川町	釜淵	釜淵	20	50	7
626	釜淵(7)	最上郡	真室川町	釜淵	釜淵	20	50	6
627	大滝(5)	最上郡	真室川町	大滝	大滝	90	41	23
628	大滝(6)	最上郡	真室川町	大滝	大滝	20	44	8
629	鏡沢(2)	最上郡	真室川町	及位	鏡沢	90	38	30
630	新及位(3)	最上郡	真室川町	及位	新及位	120	39	100
631	虻川原(1)	最上郡	真室川町	及位	虻川原	290	36	280
632	虻川原(2)	最上郡	真室川町	及位	虻川原	150	40	60
633	塩根川	最上郡	真室川町	及位	塩根川	100	32	60
634	赤倉(1)	最上郡	真室川町	及位	赤倉	100	46	40
635	赤倉(2)	最上郡	真室川町	及位	赤倉	70	40	70
636	赤倉(3)	最上郡	真室川町	及位	赤倉	90	40	70
637	赤倉(4)	最上郡	真室川町	及位	赤倉	90	36	55
638	高沢	最上郡	真室川町	川ノ内	高沢	50	30	20
639	木ノ下	最上郡	真室川町	木ノ下		35	57	11
640	平岡(3)	最上郡	真室川町	平岡	平岡	80	33	25
641	平岡(4)	最上郡	真室川町	平岡	平岡	110	32	25
642	栗谷沢	最上郡	真室川町	川ノ内	栗谷沢	40	38	14
643	巢子(2)	最上郡	真室川町	大沢	巢子	130	32	40
644	西郡	最上郡	真室川町	大沢	西郡	30	45	10
645	野崎(1)	最上郡	真室川町	大沢	野崎	80	60	7
646	三滝(6)	最上郡	真室川町	川ノ内	三滝	90	32	40
647	鏡沢(1)	最上郡	真室川町	及位	鏡沢	160	30	50
648	関沢	最上郡	真室川町	川ノ内	関沢	150	42	20
649	宮町(4)	最上郡	真室川町	新町	宮町	40	65	7
650	清水(1)	最上郡	大蔵村	清水	清水	140	38	19
651	清水(2)	最上郡	大蔵村	清水	清水	100	45	8
652	肘折発電所	最上郡	大蔵村	南山		65	40	20
653	赤松	最上郡	大蔵村	赤松		110	35	13
654	塩	最上郡	大蔵村	南山	塩	330	33	9
655	沼ノ台	最上郡	大蔵村	南山	沼ノ台	70	43	16
656	肘折(2)	最上郡	大蔵村	南山	肘折	70	33	30
657	川向(1)	最上郡	大蔵村	南山	肘折川向	140	58	10
658	川向(2)	最上郡	大蔵村	南山	肘折川向	270	39	17
659	肘折(1)	最上郡	大蔵村	南山		490	35	70
660	ウド山	最上郡	大蔵村	清水	ウド山	200	45	8
661	稲沢(2)	最上郡	大蔵村	清水	稲沢	30	56	7
662	白須賀	最上郡	大蔵村	清水	白須賀	110	57	12
663	上竹野	最上郡	大蔵村	清水	上竹野	45	48	14
664	熊高(1)	最上郡	大蔵村	清水	熊高	30	39	9
665	熊高(2)	最上郡	大蔵村	清水	熊高	140	36	50
666	日陰倉	最上郡	大蔵村	南山	日陰倉	30	45	40
667	升玉(1)	最上郡	大蔵村	南山	升玉	35	40	12
668	升玉(2)	最上郡	大蔵村	南山	升玉	30	43	6
669	中野	最上郡	大蔵村	南山	中野	40	50	40
670	柳淵	最上郡	大蔵村	南山	柳淵	60	46	13
671	金山(1)	最上郡	大蔵村	南山	金山	110	36	20
672	金山(2)	最上郡	大蔵村	南山	金山	45	38	20
673	金山(3)	最上郡	大蔵村	南山	金山	60	40	30

急傾斜地崩壊危険箇所

平成15年3月現在

番号	箇所名	郡市	町村	大字	小字	延長 (m)	勾配 (°)	高さ (m)
674	肘折 (3)	最上郡	大蔵村	南山	肘折	115	41	14
675	稲沢 (1)	最上郡	大蔵村	清水	稲沢	50	42	20
676	小松倉	最上郡	大蔵村	南山	小松倉	125	32	9
677	山五十川4	最上郡	鮭川村	曲川	田ノ沢	40	45	9
678	上黒川 (2)	最上郡	鮭川村	曲川	芦沢	115	33	30
679	本村 (1)	最上郡	鮭川村	曲川	本村	280	41	30
680	温泉	最上郡	鮭川村	中渡	温泉	150	45	90
681	清水田	最上郡	鮭川村	中渡	清水田	440	39	40
682	新淵	最上郡	鮭川村	中渡	新淵	185	35	17
683	石名坂	最上郡	鮭川村	石名坂		280	34	20
684	新道	最上郡	鮭川村	京塚	新道	170	30	40
685	川口	最上郡	鮭川村	川口		540	45	50
686	上牛潜	最上郡	鮭川村	京塚	上牛潜	300	36	20
687	大芦沢 (1)	最上郡	鮭川村	曲川	大芦沢	35	45	10
688	大芦沢 (2)	最上郡	鮭川村	曲川	大芦沢	80	38	30
689	大芦沢 (3)	最上郡	鮭川村	曲川	大芦沢	70	35	35
690	田ノ沢 (2)	最上郡	鮭川村	曲川	田ノ沢	40	43	14
691	芦沢 (2)	最上郡	鮭川村	曲川	芦沢	50	31	11
692	芦沢 (3)	最上郡	鮭川村	曲川	芦沢	50	36	15
693	丸森	最上郡	鮭川村	曲川	丸森	105	35	6
694	岡田 (1)	最上郡	鮭川村	曲川	岡田	70	37	50
695	岡田 (2)	最上郡	鮭川村	曲川	岡田	90	36	30
696	岡田 (3)	最上郡	鮭川村	曲川	岡田	50	30	15
697	川崎 (1)	最上郡	鮭川村	曲川	川崎	40	40	11
698	川崎 (2)	最上郡	鮭川村	曲川	川崎	60	32	20
699	本村 (2)	最上郡	鮭川村	曲川	本村	60	30	16
700	本村 (3)	最上郡	鮭川村	曲川	本村	60	30	20
701	段ノ下	最上郡	鮭川村	中渡	段ノ下	45	30	14
702	京塚	最上郡	鮭川村	京塚		85	32	17
703	日下	最上郡	鮭川村	佐渡	日下	55	41	11
704	下牛潜	最上郡	鮭川村	京塚	下牛潜	170	37	20
705	上牛潜 (2)	最上郡	鮭川村	京塚	上牛潜	100	35	15
706	上絵馬河	最上郡	鮭川村	川口	上絵馬河	40	34	13
707	下絵馬 (1)	最上郡	鮭川村	川口	下絵馬河	200	32	40
708	下絵馬 (2)	最上郡	鮭川村	川口	下絵馬河	35	40	8
709	下絵馬 (3)	最上郡	鮭川村	川口	下絵馬河	70	30	22
710	泉川 (1)	最上郡	鮭川村	川口	泉川	115	38	15
711	泉川 (2)	最上郡	鮭川村	川口	泉川	95	30	11
712	古口	最上郡	戸沢村	古口	草薙	250	32	54
713	土湯	最上郡	戸沢村	古口	土湯	250	40	40
714	上野	最上郡	戸沢村	角川	上野	230	37	45
715	本郷	最上郡	戸沢村	角川	本郷	210	38	10
716	上本郷 (1)	最上郡	戸沢村	角川	本郷	250	35	14
717	十二沢	最上郡	戸沢村	角川	十二沢	340	33	93
718	滝ノ下	最上郡	戸沢村	角川	滝ノ下	190	31	73
719	杉沢	最上郡	戸沢村	神田	杉沢	210	40	30
720	板敷	最上郡	戸沢村	古口	板敷	100	33	85
721	上台	最上郡	戸沢村	古口	上台	200	54	18
722	山根	最上郡	戸沢村	古口	古口	220	37	20
723	新山根	最上郡	戸沢村	古口	古口	350	48	20
724	濁沢	最上郡	戸沢村	神田	濁沢	240	34	5
725	平根	最上郡	戸沢村	角川	平根	12	30	35
726	長倉 (2)	最上郡	戸沢村	角川	長倉	30	33	65
727	長倉 (1)	最上郡	戸沢村	角川	長倉	90	36	17
728	明戸	最上郡	戸沢村	角川	明戸	12	36	17
729	元屋敷	最上郡	戸沢村	角川	元屋敷	45	36	55

急傾斜地崩壊危険箇所

平成15年3月現在

番号	箇所名	郡市	町村	大字	小字	延長 (m)	勾配 (°)	高さ (m)
730	綱取 (2)	最上郡	戸沢村	角川	綱取	110	43	8
731	綱取 (1)	最上郡	戸沢村	角川	綱取	90	34	40
732	畑ヶ	最上郡	戸沢村	角川	畑ヶ	20	46	10
733	沢内 (2)	最上郡	戸沢村	角川	沢内	80	44	10
734	沢内 (1)	最上郡	戸沢村	角川	沢内	70	35	45
735	上本郷 (2)	最上郡	戸沢村	角川	本郷	20	47	35
736	稲村	最上郡	戸沢村	角川	中沢	120	31	65
737	鍋滝 (2)	最上郡	戸沢村	角川	中沢	30	32	75
738	鍋滝 (1)	最上郡	戸沢村	角川	中沢	30	40	40
739	蔵岡 (2)	最上郡	戸沢村	蔵岡	蔵岡	90	39	70
740	津谷	最上郡	戸沢村	津谷	津谷	80	60	15
741	鞭打野	最上郡	戸沢村	津谷	鞭打野	85	55	10
742	鍛冶ヶ山 (2)	最上郡	戸沢村	神田	鍛冶ヶ山	80	45	10
743	名高	最上郡	戸沢村	名高	名高	30	70	12
744	鍛冶ヶ山 (1)	最上郡	戸沢村	神田	鍛冶ヶ山	100	45	10
745	上松坂	最上郡	戸沢村	松坂	上松坂	50	55	10
746	片倉	最上郡	戸沢村	角川	片倉	60	41	19
747	左越	最上郡	戸沢村	角川	左越	180	40	25
748	芋畑	最上郡	戸沢村	角川	中沢	150	38	12
749	風館	最上郡	戸沢村	古口	風館	340	31	40
750	蔵岡 (1)	最上郡	戸沢村	蔵岡	蔵岡	100	34	35
751	高屋	最上郡	戸沢村	古口	高屋	160	37	13
752	上新田	米沢市		上新田	上新田	78	36	25
753	坂町	米沢市		川井	坂町	282	35	35
754	白布高湯2	米沢市		関		128	31	40
755	新高湯	米沢市		関		45	58	50
756	築沢	米沢市		小野川町	築沢	274	31	20
757	市布	米沢市		李山	市布	120	35	30
758	三沢	米沢市		関根	三沢	509	38	25
759	笹籬	米沢市		万世町	ざる	195	36	105
760	大平温泉	米沢市		李山		48	50	50
761	大小屋	米沢市		大小屋		270	30	75
762	白布温泉	米沢市		関		176	62	20
763	五色	米沢市				106	42	35
764	板谷2	米沢市		板谷		184	36	25
765	栗子	米沢市		板谷		124	34	45
766	赤崩	米沢市		赤崩		85	31	35
767	筒が沢2	米沢市		関根	筒が沢	155	40	45
768	館山発電所	米沢市		館山		75	36	20
769	滑川	米沢市		大沢		52	36	50
770	姥湯	米沢市		大沢		70	37	35
771	綱木	米沢市		綱木		120	30	60
772	戸長里	米沢市		入田沢	戸長里	118	30	50
773	栃沢	米沢市		築沢	栃沢	77	30	40
774	竜田	米沢市		関	竜田	105	41	70
775	小峡2	米沢市		三沢	小峡	172	33	20
776	蛇の口	米沢市		関根	筒が沢	94	30	30
777	森合	米沢市		上新田	森合	179	31	40
778	長手	米沢市		長手	谷の口	123	38	60
779	塩地平	米沢市		入田沢	塩地平	205	34	40
780	笹原	米沢市		小野川町	笹原	90	30	40
781	石木戸	米沢市		赤崩	石木戸	115	30	40
782	筒が沢	米沢市		関根	筒が沢	105	45	90
783	落合	米沢市		広幡町上小菅	落合	86	30	30
784	板谷	米沢市		板谷		48	58	40
785	入田沢	米沢市		入田沢	戸長里	64	37	30

急傾斜地崩壊危険箇所

平成15年3月現在

番号	箇所名	郡市	町村	大字	小字	延長 (m)	勾配 (°)	高さ (m)
786	戸長里2	米沢市		入田沢	戸長里	55	44	30
787	戸長里3	米沢市		入田沢	戸長里	88	45	30
788	白夫平	米沢市		入田沢	白夫平	90	31	30
789	上の台	米沢市		入田沢	上の台	106	30	30
790	大荒沢	米沢市		入田沢	大荒沢	102	33	40
791	初神	米沢市		築沢	初神	120	41	60
792	芝倉	米沢市		築沢		108	32	50
793	笹原	米沢市		小野川町	笹原	55	31	20
794	山梨沢	米沢市		築沢		80	37	50
795	清水	米沢市		大小屋	清水	165	39	60
796	杉の下	米沢市		関		112	30	40
797	梓山	米沢市		万世町梓山		95	31	25
798	小峡	米沢市		三沢	小峡	110	39	20
799	小峡1	米沢市		三沢	小峡	50	40	25
800	廻戸	米沢市		三沢	廻戸	62	35	25
801	廻戸1	米沢市		三沢	廻戸	132	45	20
802	丹南	米沢市		赤崩	丹南	70	33	30
803	大沢	米沢市		大沢		70	31	5
804	刈安	米沢市		万世町刈安		128	32	40
805	栃平道下	米沢市		万世町刈安		45	32	25
806	赤浜	米沢市		万世町刈安		68	30	10
807	峠	米沢市		大沢		120	45	20
808	峠の茶屋	米沢市		大沢		86	36	30
809	白布温泉	米沢市		関		96	41	70
810	大平	米沢市		大平		56	50	30
811	野川第一	長井市		寺泉	野川	82	42	20
812	小出	長井市		小出	小出	124	31	50
813	野川第二	長井市				55	52	90
814	森上	長井市		森	森上	121	38	40
815	芦沢1	長井市		芦沢		132	35	10
816	上伊佐沢	長井市		上伊佐沢	山の神	116	36	40
817	寺泉	長井市		寺泉	野川	62	47	60
818	平山	長井市		平山		50	30	30
819	平山1	長井市		平山		74	30	55
820	森入	長井市		森	森入	110	32	25
821	津島	長井市		森		152	30	40
822	金井神	長井市		小出	金井神	90	39	20
823	金井神1	長井市		小出	金井神	100	31	20
824	金井神2	長井市		小出	金井神2	80	39	20
825	上大石	長井市		上伊佐沢	上大石	66	49	10
826	下大石	長井市		上伊佐沢	下大石	80	36	30
827	芦沢	長井市		芦沢		120	39	20
828	芦沢2	長井市		芦沢		50	46	20
829	芦沢3	長井市		芦沢		72	33	10
830	小滝3	南陽市		小滝	中里	214	39	20
831	酒町1	南陽市		萩	酒町	195	40	40
832	太郎	南陽市		太郎	前田	158	33	40
833	寺下	南陽市		金山	寺下	300	44	40
834	梨郷巻	南陽市		梨郷	巻	250	30	30
835	宮内3	南陽市		宮内		420	34	20
836	赤湯	南陽市		赤湯	本町	780	34	20
837	赤湯5	南陽市		赤湯	新田	70	30	20
838	赤湯7	南陽市		赤湯	夷平	220	33	20
839	宮内	南陽市		金山	宮内	140	31	30
840	漆山2	南陽市		漆山		165	33	19
841	黒在家	南陽市		金山	黒の在家	112	36	50

急傾斜地崩壊危険箇所

平成15年3月現在

番号	箇所名	郡市	町村	大字	小字	延長 (m)	勾配 (°)	高さ (m)
842	金山	南陽市		金山	川中島	98	44	30
843	酒町	南陽市		荻	酒町	128	45	30
844	下荻2	南陽市		元荻	宮ノ下	210	31	30
845	穴戸	南陽市		金山	穴戸	86	30	40
846	中北	南陽市		金山	中北	148	40	40
847	元中山	南陽市		中山	元中山	176	45	20
848	漆山	南陽市		漆山	上達	56	38	40
849	池黒1	南陽市		池黒	峰岸	220	34	40
850	池黒	南陽市		池黒	館の下	210	37	60
851	宮内5	南陽市		宮内	別所	112	30	50
852	中川	南陽市		新田	長清水	100	32	25
853	小滝1	南陽市		小滝		242	45	10
854	小滝2	南陽市		小滝		70	30	20
855	須刈田	南陽市		漆山		70	42	10
856	松沢	南陽市		松沢	松沢	104	34	40
857	荻	南陽市		荻	荻	94	45	30
858	荻北前	南陽市		荻	荻	160	36	40
859	下荻下1	南陽市		下荻		90	34	20
860	下荻下2	南陽市		下荻		76	42	40
861	太郎南	南陽市		太郎		168	40	50
862	石畑	南陽市		金山	石畑	154	36	40
863	筋	南陽市		太郎	筋	125	39	20
864	岩部	南陽市		中山		62	39	40
865	竹原	南陽市		土平	竹原	92	51	30
866	竹原1	南陽市		土平	竹原	72	38	20
867	梨郷下巻一	南陽市		梨郷	下巻	45	34	20
868	梨郷下巻	南陽市		梨郷	下巻	66	30	20
869	梨郷中巻	南陽市		梨郷	中巻	68	30	20
870	梨郷中巻王	南陽市		梨郷	中巻王	62	45	10
871	漆山1	南陽市		漆山		50	40	20
872	日向	東置賜郡	高島町	竹の森		385	39	20
873	大笹生	東置賜郡	高島町	竹の森	大笹生山	280	33	20
874	山越	東置賜郡	高島町	竹の森	山越	234	33	20
875	羽山	東置賜郡	高島町	高島	羽山	170	37	70
876	飯森	東置賜郡	高島町	塩森	飯森	272	33	40
877	蛭沢	東置賜郡	高島町	安久津	蛭沢	208	38	40
878	上宿	東置賜郡	高島町	二井宿	南宿	116	35	50
879	清水山	東置賜郡	高島町	二井宿	清水山	128	31	40
880	金原	東置賜郡	高島町	金原	熊野前	177	35	70
881	鼠持	東置賜郡	高島町	元和田	鼠持	138	33	80
882	大笹生1	東置賜郡	高島町	竹の森	大笹生山	206	30	50
883	見柳	東置賜郡	高島町	元和田	見柳	195	30	20
884	竹森山	東置賜郡	高島町	竹の森	竹森山	263	38	40
885	下宿	東置賜郡	高島町	二井宿	大畑	165	30	80
886	日渡前	東置賜郡	高島町	泉岡	日渡前	85	31	30
887	渡内	東置賜郡	高島町	亀岡	渡内	100	30	40
888	入蛭沢	東置賜郡	高島町	安久津	入蛭沢	80	31	30
889	駄子町	東置賜郡	高島町	安久津	駄子町	90	30	25
890	畑中	東置賜郡	高島町	二井宿	畑中	98	31	75
891	弁天前	東置賜郡	高島町	二井宿	大畑	70	31	30
892	石伝	東置賜郡	高島町	亀岡	亀岡	80	38	15
893	塩森	東置賜郡	高島町	塩森	塩森	86	30	20
894	南佐沢	東置賜郡	高島町	佐沢	南佐沢	103	31	15
895	上館	東置賜郡	川西町	上小松	上館	139	34	10
896	平谷地	東置賜郡	川西町	上小松	平谷地	140	32	20
897	塔の沢	東置賜郡	川西町	大舟	塔の沢	78	33	20

急傾斜地崩壊危険箇所

平成15年3月現在

番号	箇所名	郡市	町村	大字	小字	延長 (m)	勾配 (°)	高さ (m)
898	高野沢	東置賜郡	川西町	玉庭	高野沢	84	40	20
899	高野沢2	東置賜郡	川西町	玉庭	高野沢	110	33	20
900	高野沢3	東置賜郡	川西町	玉庭	高野沢	102	32	20
901	朴の沢	東置賜郡	川西町	朴の沢	朴の沢	100	39	20
902	五味沢	西置賜郡	小国町	大字五味沢	出戸	152	38	80
903	玉川発電所	西置賜郡	小国町	玉川山崎		65	30	20
904	小田端	西置賜郡	小国町	白子沢	小田端	218	31	30
905	長者原発電所	西置賜郡	小国町	小玉川	長者原	42	34	10
906	叶水	西置賜郡	小国町	叶水	小叶水	83	31	30
907	沼沢南町	西置賜郡	小国町	沼沢	南町	110	33	50
908	川入	西置賜郡	小国町	小玉川	川入	80	40	10
909	温身平	西置賜郡	小国町	温身平		104	34	40
910	泡の湯	西置賜郡	小国町	小玉川	泡の湯	70	30	60
911	赤芝発電所	西置賜郡	小国町	玉川口	落合	100	43	30
912	沼沢(2)	東置賜郡	小国町	沼沢	沼沢	20	36	10
913	六斗沢2	東置賜郡	小国町	小玉川	六斗沢	50	30	40
914	小国小坂町	東置賜郡	小国町	小国小坂		96	34	20
915	箱の口	東置賜郡	小国町	伊佐領	綱木箱の口	80	46	20
916	沼沢	東置賜郡	小国町	沼沢		152	77	10
917	越中里	東置賜郡	小国町	越中里	越中里	140	30	30
918	滝留	東置賜郡	小国町	板倉	滝留	106	30	20
919	松崎	東置賜郡	小国町	松崎	松崎	87	38	70
920	六斗沢	東置賜郡	小国町	小玉川	六斗沢	82	30	40
921	向大石	東置賜郡	小国町	伊佐領	向大石	78	39	20
922	河原角	東置賜郡	小国町	河原角		142	46	10
923	大滝	東置賜郡	小国町	大滝	上大滝	65	30	30
924	小坂	西置賜郡	小国町	小国小坂		70	36	20
925	黒鴨	西置賜郡	白鷹町	黒鴨	黒鴨	190	34	40
926	大林寺	西置賜郡	白鷹町	鮎貝	大林寺	92	30	10
927	鮎貝2	西置賜郡	白鷹町	鮎貝	八幡	168	40	10
928	仲町2	西置賜郡	白鷹町	荒砥甲		60	32	12
929	荒砥	西置賜郡	白鷹町	荒砥甲	荒砥	194	30	5
930	八幡	西置賜郡	白鷹町	荒砥甲	八幡	85	30	20
931	田辺	西置賜郡	白鷹町	畔藤	町下	206	31	30
932	下菖蒲	西置賜郡	白鷹町	菖蒲	下菖蒲	92	31	30
933	小坂	西置賜郡	白鷹町	広野	小坂	90	40	10
934	塩田	西置賜郡	白鷹町	十王	塩田	57	30	20
935	佐野原	西置賜郡	白鷹町	佐野原	佐野原	70	34	25
936	佐野原2	西置賜郡	白鷹町	佐野原	佐野原	80	34	25
937	菖蒲	西置賜郡	白鷹町	菖蒲	菖蒲	102	34	30
938	上杉沢	西置賜郡	白鷹町	菖蒲	上杉沢	108	34	20
939	川前	西置賜郡	白鷹町	黒鴨	川前	110	53	20
940	黒鴨2	西置賜郡	白鷹町	黒鴨	黒鴨	93	36	40
941	大瀬	西置賜郡	白鷹町	大瀬	大瀬	96	31	35
942	古屋敷	西置賜郡	白鷹町	高岡	古屋敷	90	31	15
943	佐野原3	西置賜郡	白鷹町	佐野原	佐野原	120	34	42
944	上杉沢2	西置賜郡	白鷹町	畔藤	上杉沢	103	30	10
945	上杉沢3	西置賜郡	白鷹町	畔藤	上杉沢	50	45	20
946	庭渡	西置賜郡	白鷹町	下山	下山	85	34	10
947	塩田	西置賜郡	白鷹町	高岡	塩田	120	34	30
948	関寺	西置賜郡	白鷹町	十王	関寺	75	34	20
949	関寺2	西置賜郡	白鷹町	十王	関寺	79	34	20
950	柳	西置賜郡	白鷹町	広野	柳	60	39	20
951	高峯発電所	西置賜郡	飯豊町	大字西高峰	字西高峰	80	34	50
952	白川発電所	西置賜郡	飯豊町	大字西高峰		85	45	110
953	下屋地	西置賜郡	飯豊町	下屋地	下屋地	45	35	35

急傾斜地崩壊危険箇所

平成15年3月現在

番号	箇所名	郡市	町村	大字	小字	延長 (m)	勾配 (°)	高さ (m)
954	鍵掛	西置賜郡	飯豊町	岳谷	鍵掛	65	35	35
955	西高峯	西置賜郡	飯豊町	高峯	西高峯	200	41	15
956	岩倉	西置賜郡	飯豊町	岩倉	岩倉	50	45	20
957	寺分	西置賜郡	飯豊町	萩生	寺分	105	31	30
958	高野	西置賜郡	飯豊町	萩生	高野	55	34	30
959	高野2	西置賜郡	飯豊町	萩生	高野2	55	34	30
960	大巻	西置賜郡	飯豊町	小白川	中郷	48	34	20
961	落合	西置賜郡	飯豊町	手ノ子	落合	48	34	20
962	切り通し	鶴岡市		高坂	杉ヶ沢	100	34	20
963	鉾泉	鶴岡市		高坂	杉ヶ沢	170	45	20
964	仏供沢	鶴岡市		高坂	仏供沢	140	41	20
965	荒沢	鶴岡市		藤沢	荒沢	310	37	30
966	桃木沢	鶴岡市		中清水	桃木沢	135	39	20
967	万年入	鶴岡市		湯田川	万年入	95	34	10
968	大沢田	鶴岡市		中清水	大沢田	217	39	26
969	湯元	鶴岡市		湯田川	湯元	100	35	11
970	瀬戸ノ沢	鶴岡市		湯田川	瀬戸ノ沢	110	32	10
971	宮の前 (1)	鶴岡市		田川	宮の前	190	37	30
972	宮の前 (3)	鶴岡市		田川	宮の前	370	43	47
973	八幡	鶴岡市		田川	八幡	590	42	62
974	蓮花寺	鶴岡市		田川	蓮花寺	280	34	20
975	少連寺	鶴岡市		少連寺	家の前	260	39	50
976	小松沢	鶴岡市		東目	小松沢	190	38	30
977	上清水	鶴岡市		上清水	宮崎	200	21	22
978	笹立	鶴岡市		湯野浜	笹立	640	36	50
979	湯野浜	鶴岡市		湯野浜	石上	220	29	30
980	大石沢	鶴岡市		宮沢	小沢	230	36	20
981	宮沢中	鶴岡市		宮沢	小沢	140	34	40
982	宮沢	鶴岡市		宮沢	小沢	130	42	40
983	金沢 (北)	鶴岡市		金沢	向山	140	40	20
984	金沢 (南)	鶴岡市		金沢	向山	150	50	35
985	弁慶沢	鶴岡市		加茂	弁慶沢	170	51	20
986	新町加茂	鶴岡市		加茂		440	34	20
987	岩倉 (1)	鶴岡市		加茂	岩倉	140	32	70
988	宮の前 (2)	鶴岡市		田川	宮の前	200	37	60
989	荒沢前 (1)	鶴岡市		大洗	荒沢前	100	31	25
990	新屋敷	鶴岡市		加茂	清水平	330	42	20
991	岡町	鶴岡市		加茂	大崩	160	36	40
992	加茂	鶴岡市		加茂	大崩	320	42	20
993	今泉	鶴岡市		今泉	真台	200	45	40
994	今泉南	鶴岡市		今泉	真台	355	38	70
995	油沢 (2)	鶴岡市		油戸	油沢	190	36	20
996	油沢	鶴岡市		油戸	油沢	455	48	50
997	楯ノ下	鶴岡市		由良	楯ノ下	520	45	20
998	灯台下	鶴岡市		由良	楯ノ下	130	39	20
999	由良	鶴岡市		由良	一丁目	259	47	35
1000	古四王田	鶴岡市		由良	小四王田	150	32	40
1001	横町 (2)	鶴岡市		三瀬	横町	110	42	50
1002	仁三郎	鶴岡市		三瀬	横町	120	33	30
1003	横町	鶴岡市		三瀬	横町	80	41	20
1004	小波渡	鶴岡市		小波渡	浜田・甘木台	195	41	50
1005	平畑 (2)	鶴岡市		堅苔沢	淵の上	160	38	55
1006	平畑 (1)	鶴岡市		堅苔沢	平畑	270	42	40
1007	淵の上	鶴岡市		堅苔沢	淵ノ上	70	50	30
1008	堅苔沢	鶴岡市		堅苔沢	淵ノ上	95	45	20
1009	堅苔沢 (2)	鶴岡市		堅苔沢	宮田	260	45	30

急傾斜地崩壊危険箇所

平成15年3月現在

番号	箇所名	郡市	町村	大字	小字	延長 (m)	勾配 (°)	高さ (m)
1010	宮田	鶴岡市		堅苔沢	宮田	290	39	30
1011	宮田 (2)	鶴岡市		堅苔沢	宮田	130	43	80
1012	笠立口	鶴岡市		下川	関根	120	37	40
1013	城山	鶴岡市		菱津	神明前	260	39	20
1014	村上沢 (1)	鶴岡市		菱津	神明前 (村上沢)	390	37	30
1015	村上沢 (2)	鶴岡市		菱津	神明前 (村上沢)	235	34	20
1016	村上沢 (3)	鶴岡市		菱津	神明前 (村上沢)	130	34	51
1017	熊船	鶴岡市		西目	熊船	225	52	52
1018	竹浦	鶴岡市		西目	竹浦	150	38	43
1019	竹浦 (2)	鶴岡市		西目	竹浦	110	31	50
1020	京田前	鶴岡市		西目	京田前	275	60	21
1021	清水端	鶴岡市		中沢	清水端	230	53	20
1022	矢引	鶴岡市		矢引	堰口	660	30	15
1023	嶽ノ下	鶴岡市		大広	嶽ノ下	370	51	12
1024	大谷	鶴岡市		大広	大谷	175	31	46
1025	水京 (2)	鶴岡市		水沢 (大広)	水京 (山崎)	150	45	10
1026	内田元 (1)	鶴岡市		下清水	内田元	105	39	15
1027	内田元 (2)	鶴岡市		下清水	内田元	90	36	30
1028	中川代	鶴岡市	羽黒地区	川代	上川代	120	28	27
1029	上川代	鶴岡市	羽黒地区	川代	上川代	220	41	30
1030	荻谷地	鶴岡市	朝日地区	下名川	荻谷地	200	34	10
1031	細越	鶴岡市	朝日地区	本郷	細越	250	39	20
1032	本郷	鶴岡市	朝日地区	本郷	沢口	160	34	20
1033	行沢	鶴岡市	朝日地区	行沢	大沢口	250	37	30
1034	前田	鶴岡市	朝日地区	砂川	前田	350	39	20
1035	大西	鶴岡市	朝日地区	砂川	大西	300	37	30
1036	西村	鶴岡市	朝日地区	大針	西村	220	45	30
1037	小松沢口	鶴岡市	朝日地区	大針	小松沢口	290	36	40
1038	仲村	鶴岡市	朝日地区	大針	仲村	380	34	30
1039	仲畑 (2)	鶴岡市	朝日地区	大針	仲畑	550	36	40
1040	松沢	鶴岡市	朝日地区	松沢	沢口	150	31	30
1041	漆ヶ平	鶴岡市	朝日地区	大針	漆ヶ平	330	40	60
1042	青竜	鶴岡市	朝日地区	下田沢	青竜	260	34	40
1043	虹崎	鶴岡市	朝日地区	下田沢	虹崎	180	34	60
1044	下川原	鶴岡市	朝日地区	倉沢	下川原	130	37	40
1045	東の内	鶴岡市	朝日地区	上田沢	東の内	630	39	20
1046	高岡	鶴岡市	朝日地区	大鳥	高岡	370	38	35
1047	繁岡	鶴岡市	朝日地区	大鳥	繁岡	420	31	70
1048	寿岡	鶴岡市	朝日地区	大鳥	寿岡	280	30	50
1049	下名川	鶴岡市	朝日地区	下名川		490	34	50
1050	三栗屋	鶴岡市	朝日地区	越中山	三栗屋	270	41	60
1051	田麦俣	鶴岡市	朝日地区	田麦俣	扇平	140	41	70
1052	上野	鶴岡市	朝日地区	上名川	上村	110	37	15
1053	中田	鶴岡市	朝日地区	大網	中田	160	34	10
1054	鷹ヶ坂	鶴岡市	温海地区	大字五十川	字鷹ヶ坂	200	35	100
1055	五十川	鶴岡市	温海地区	大字五十川	字鷹ヶ坂	115	34	10
1056	山の脇 (1)	鶴岡市	温海地区	大字五十川	字山の脇	200	42	45
1057	山の脇 (2)	鶴岡市	温海地区	大字五十川	字山の脇	240	31	25
1058	黒滝	鶴岡市	温海地区	大字鈴	字黒滝	190	37	35
1059	安土3	鶴岡市	温海地区	大字五十川	字安土	90	41	50
1060	木ノ下	鶴岡市	温海地区	大字山五十川	字木の下	320	40	25
1061	木野下 (1)	鶴岡市	温海地区	大字山五十川	字木の下	550	45	65
1062	山崎	鶴岡市	温海地区	大字山五十川	字山崎	480	37	230
1063	山五十川7	鶴岡市	温海地区	大字山五十川	字確井	180	45	10
1064	滝野本	鶴岡市	温海地区	大字戸沢	字滝野本	310	50	30
1065	木野下	鶴岡市	温海地区	大字戸沢	字滝野本	235	50	35

急傾斜地崩壊危険箇所

平成15年3月現在

番号	箇所名	郡市	町村	大字	小字	延長 (m)	勾配 (°)	高さ (m)
1066	戸沢	鶴岡市	温海地区	大字戸沢	字戸沢	200	38	110
1067	関川1	鶴岡市	温海地区	大字関川	字向	50	39	50
1068	平沢	鶴岡市	温海地区	大字小名部	字平沢	260	42	70
1069	小名部 (2)	鶴岡市	温海地区	大字小名部	字小名部	680	37	30
1070	小名部 (1)	鶴岡市	温海地区	大字小名部	字小名部	440	36	40
1071	浜温海	鶴岡市	温海地区	大字温海		330	43	52
1072	温海	鶴岡市	温海地区	大字温海		400	43	52
1073	釜谷坂 (2)	鶴岡市	温海地区	大字温海	字釜谷坂	70	36	40
1074	釜谷坂	鶴岡市	温海地区	大字温海	字釜谷坂	115	40	50
1075	学校裏	鶴岡市	温海地区	大字湯温海		270	34	170
1076	湯之尻	鶴岡市	温海地区	大字湯温海		300	41	35
1077	湯温海	鶴岡市	温海地区	大字湯温海		780	51	20
1078	岳の腰 (2)	鶴岡市	温海地区	大字湯温海	字岳の腰	170	32	35
1079	岳の腰	鶴岡市	温海地区	大字湯温海		115	36	20
1080	紅葉ヶ岡 (1)	鶴岡市	温海地区	大字湯温海	字紅葉ヶ岡	80	45	20
1081	紅葉ヶ岡 (2)	鶴岡市	温海地区	大字湯温海	字紅葉ヶ岡	100	35	30
1082	鍋倉2	鶴岡市	温海地区	大字鼠ヶ関	字鍋倉	230	33	100
1083	紅葉ヶ岡	鶴岡市	温海地区	大字湯温海	字紅葉ヶ丘	470	42	60
1084	湯見ヶ代	鶴岡市	温海地区	大字湯温海		220	45	20
1085	一霞	鶴岡市	温海地区	大字一霞	字宮の前	60	42	20
1086	温海川1	鶴岡市	温海地区	大字温海川	字越沢	60	46	30
1087	大岩川 (3)	鶴岡市	温海地区	大字大岩川	字白岩	128	42	19
1088	大岩川	鶴岡市	温海地区	大字大岩川		350	34	40
1089	大岩川 (2)	鶴岡市	温海地区	大字大岩川	字宮名	375	45	70
1090	木揚場	鶴岡市	温海地区	大字大岩川	字木揚場	250	37	150
1091	大岩川 (4)	鶴岡市	温海地区	大字大岩川	字沢山	40	33	20
1092	浜中 (1)	鶴岡市	温海地区	大字大岩川	字沢山	80	36	40
1093	浜中 (2)	鶴岡市	温海地区	大字大岩川		220	46	50
1094	榎代 (2)	鶴岡市	温海地区	大字榎代		140	39	30
1095	榎代	鶴岡市	温海地区	大字榎代	字榎代	350	41	110
1096	小国	鶴岡市	温海地区	大字小国	字小国	230	36	70
1097	鼠ヶ関	鶴岡市	温海地区	大字鼠ヶ関	字横路	70	32	20
1098	横路	鶴岡市	温海地区	大字鼠ヶ関	字横路	490	30	35
1099	谷地田	鶴岡市	温海地区	大字小国	字谷地田	200	40	65
1100	木野俣	鶴岡市	温海地区	大字木野俣		140	40	30
1101	小岩川 (1)	鶴岡市	温海地区	大字小岩川	字宮田	190	30	70
1102	小岩川 (2)	鶴岡市	温海地区	大字小岩川	字出口	400	33	50
1103	小岩川 (3)	鶴岡市	温海地区	大字小岩川	字出口	100	35	30
1104	小岩川 (4)	鶴岡市	温海地区	大字小岩川	字出口	206	40	35
1105	前沢	鶴岡市	温海地区	大字早田	字前沢	180	34	80
1106	上の山	鶴岡市	温海地区	大字早田	字上の山	300	35	20
1107	山五十川4	鶴岡市	温海地区	大字山五十川	字沢の内	90	51	20
1108	万年入 (2)	鶴岡市		湯田川	万年入	20	34	10
1109	万年入 (3)	鶴岡市		湯田川	万年入	50	33	20
1110	八幡 (2)	鶴岡市		田川	八幡	50	45	10
1111	町田沢	鶴岡市		田川	町田沢	120	30	40
1112	大沢 (1)	鶴岡市		少蓮寺	大沢	60	41	70
1113	大沢 (2)	鶴岡市		少蓮寺	大沢	40	34	20
1114	大沢 (3)	鶴岡市		少蓮寺	大沢	80	34	20
1115	大沢 (4)	鶴岡市		少蓮寺	大沢	40	34	40
1116	山田	鶴岡市		田川	山田	120	30	60
1117	橋下 (1)	鶴岡市		関根	橋下	70	39	60
1118	橋下 (2)	鶴岡市		関根	橋下	80	40	40
1119	家際	鶴岡市		砂谷	家際	40	40	20
1120	水上	鶴岡市		滝沢	水上	70	33	20
1121	宮下	鶴岡市		谷定	宮下	90	34	10

急傾斜地崩壊危険箇所

平成15年3月現在

番号	箇所名	郡市	町村	大字	小字	延長 (m)	勾配 (°)	高さ (m)
1122	谷定	鶴岡市		谷定	楯の前	160	40	5
1123	油沢 (3)	鶴岡市		油戸	油沢	120	45	45
1124	旧分校下	鶴岡市		油戸	油沢	260	45	45
1125	由良 (2)	鶴岡市		由良	一丁目	50	48	13
1126	下川 (1)	鶴岡市		下川	関根	45	34	20
1127	大山 (1)	鶴岡市		大山	三丁目	60	42	30
1128	大山 (2)	鶴岡市		大山	三丁目	45	38	20
1129	大山 (3)	鶴岡市		大山	三丁目	65	31	20
1130	火打崎	鶴岡市		菱津	火打崎	110	31	40
1131	深田	鶴岡市		西目	深田	130	51	25
1132	熊船 (2)	鶴岡市		西目	熊船	55	37	30
1133	水上沢	鶴岡市		西目	水上沢	40	37	30
1134	堰口 (1)	鶴岡市		矢引	堰口	75	45	20
1135	堰口 (2)	鶴岡市		矢引	堰口	130	41	20
1136	木ノ下	鶴岡市		水沢	楯ノ下	80	38	30
1137	熊野前	鶴岡市		水沢	丑ヶ沢	120	36	60
1138	内田元 (3)	鶴岡市		下清水	内田元	80	42	30
1139	前田 (1)	鶴岡市		森片	前田	60	41	20
1140	前田 (2)	鶴岡市		森片	前田	50	36	20
1141	前田 (3)	鶴岡市		森片	前田	45	32	20
1142	草見	鶴岡市		中山	草見	37	31	20
1143	京田前 (2)	鶴岡市		西目	京田前	50	34	20
1144	荒沢前 (2)	鶴岡市		大洗	荒沢前	70	33	30
1145	山栃谷	鶴岡市		大山	城山	270	34	20
1146	関根	鶴岡市		関根		90	42	17
1147	荒沢 (2)	鶴岡市		藤沢	荒沢	190	35	30
1148	西側	鶴岡市		藤沢	西側	250	35	20
1149	矢引 (2)	鶴岡市		矢引	矢引	30	36	30
1150	岩倉 (2)	鶴岡市		加茂	今泉	100	38	70
1151	笠立口 (2)	鶴岡市		下川	関根	90	44	40
1152	今野	鶴岡市	羽黒地区	荒川	今野	230	57	20
1153	上松根	鶴岡市	櫛引地区	松根	上松根	80	68	10
1154	日鐘	鶴岡市	朝日地区	熊出	日鐘	50	40	20
1155	落合	鶴岡市	朝日地区	熊出		120	34	40
1156	北俣	鶴岡市	朝日地区	熊出	北俣	20	34	40
1157	中里	鶴岡市	朝日地区	本郷	中里	80	43	10
1158	興屋	鶴岡市	朝日地区	本郷	興屋	100	36	30
1159	本郷	鶴岡市	朝日地区	本郷	宮ノ下	40	42	10
1160	前田 (2)	鶴岡市	朝日地区	砂川	前田	20	32	5
1161	谷地田	鶴岡市	朝日地区	砂川	谷地田	40	47	20
1162	高沢口	鶴岡市	朝日地区	大針	高沢口	40	35	30
1163	仲畑 (1)	鶴岡市	朝日地区	大針	仲畑	210	41	40
1164	壺番割 (2)	鶴岡市	朝日地区	大針	壺番割	110	37	60
1165	大平	鶴岡市	朝日地区	下田沢	大平	330	37	60
1166	森ノ腰	鶴岡市	朝日地区	倉沢	森ノ腰	40	64	10
1167	上ノ山口	鶴岡市	朝日地区	倉沢	上ノ山口	20	41	20
1168	中向	鶴岡市	朝日地区	倉沢	中向	50	45	20
1169	下中島	鶴岡市	朝日地区	上田沢	下中島	70	45	30
1170	松ヶ崎	鶴岡市	朝日地区	大鳥	松ヶ崎	70	32	30
1171	堰東	鶴岡市	朝日地区	上名川	堰東	90	53	20
1172	堰西	鶴岡市	朝日地区	上名川	堰西	50	34	20
1173	扇平	鶴岡市	朝日地区	田麦俣	扇平	60	32	20
1174	清水尻	鶴岡市	朝日地区	田麦俣	清水尻	30	60	50
1175	岩ノ下	鶴岡市	朝日地区	田麦俣	岩ノ下	50	43	30
1176	浜千鳥	鶴岡市	温海地区	大字五十川	宇浜千鳥	180	52	85
1177	川内袋	鶴岡市	温海地区	大字五十川	宇川内袋	50	45	20

急傾斜地崩壊危険箇所

平成15年3月現在

番号	箇所名	郡市	町村	大字	小字	延長 (m)	勾配 (°)	高さ (m)
1178	五十川1	鶴岡市	温海地区	大字五十川	字山の脇	80	33	140
1179	五十川3	鶴岡市	温海地区	大字五十川	字山の脇	130	32	200
1180	五十川5	鶴岡市	温海地区	大字五十川	字安土	190	45	50
1181	安土2	鶴岡市	温海地区	大字五十川	字安土	120	38	90
1182	田川3	鶴岡市	温海地区	大字五十川	字千鳥越	50	33	140
1183	山五十川3	鶴岡市	温海地区	大字山五十川	字山之下	40	38	30
1184	小菅野代	鶴岡市	温海地区	大字小菅野代		50	39	10
1185	戸沢1	鶴岡市	温海地区	大字戸沢	字家の前	110	36	30
1186	戸沢4	鶴岡市	温海地区	大字戸沢	字滝野本	200	34	100
1187	米子1	鶴岡市	温海地区	大字温海	字米子	50	41	40
1188	米子2	鶴岡市	温海地区	大字温海	字米子	60	33	30
1189	槇代1	鶴岡市	温海地区	大字槇代	字山の下	50	45	20
1190	内沢	鶴岡市	温海地区	大字槇代	字内沢	180	41	65
1191	槇代3	鶴岡市	温海地区	大字槇代	字長沢	80	35	90
1192	峠ノ山	鶴岡市	温海地区	大字小国	字峠ノ山	100	30	40
1193	神馬沢	鶴岡市	温海地区	大字小国	字川向	100	45	50
1194	木野俣1	鶴岡市	温海地区	大字木野俣		50	36	30
1195	越沢1	鶴岡市	温海地区	大字越沢		50	45	20
1196	越沢2	鶴岡市	温海地区	大字越沢		30	33	40
1197	菅野代2	鶴岡市	温海地区	大字菅野代	字早稲田	180	32	40
1198	暮坪	鶴岡市	温海地区	大字温海	字暮坪	100	30	50
1199	温海 (3)	鶴岡市	温海地区	大字温海	字鳥山	50	33	40
1200	温海 (2)	鶴岡市	温海地区	大字温海	字温福	90	41	40
1201	小国 (2)	鶴岡市	温海地区	大字小国		160	39	130
1202	小国 (3)	鶴岡市	温海地区	大字小国		160	39	130
1203	関川 (2)	鶴岡市	温海地区	大字関川	字向	100	37	30
1204	法木 (2)	酒田市		飛島	法木甲、乙	520	37	30
1205	中村 (2)	酒田市		とびしま	中村	240	34	35
1206	中村 (1)	酒田市		飛島	中村甲	430	45	35
1207	勝浦 (2)	酒田市		飛島	勝浦甲	625	45	35
1208	勝浦 (1)	酒田市		飛島	勝浦乙	340	45	27
1209	日吉町	酒田市		日吉町	二丁目	360	45	15
1210	鍋倉 (1)	酒田市		北沢	鍋倉	380	34	40
1211	鍋倉 (2)	酒田市		北沢	鍋倉	240	39	20
1212	野手南	酒田市		北沢	野手南	165	34	20
1213	二枚田 (1)	酒田市		北沢	二枚田	150	32	25
1214	二枚田 (2)	酒田市		北沢	二枚田	150	39	20
1215	二枚田 (3)	酒田市		北沢	二枚田	240	45	10
1216	矢流川	酒田市		生石	矢流川	130	34	20
1217	十二の木	酒田市		生石	十二の木	500	30	30
1218	滝野沢	酒田市		生石	滝野沢	270	34	20
1219	豊田	酒田市	八幡地区	草津	豊田	610	43	29
1220	寺田	酒田市	八幡地区	寺田	道ノ上	270	39	30
1221	寺田 (2)	酒田市	八幡地区	寺田	道ノ上	250	47	30
1222	上黒川	酒田市	八幡地区	上黒川	日向平	130	24	22
1223	下黒川	酒田市	八幡地区	下黒川	水上	220	32	30
1224	福山	酒田市	八幡地区	福山	内山	250	34	13
1225	堀ノ内	酒田市	八幡地区	北平沢	堀ノ内	130	44	30
1226	石田	酒田市	八幡地区	大蔵	石田	230	40	20
1227	寺田 (3)	酒田市	八幡地区	北平沢	大沢	150	50	35
1228	三保六	酒田市	八幡地区	上青沢	三保六	260	34	72
1229	南ノ前田	酒田市	八幡地区	上青沢	南ノ前田	330	40	13
1230	小屋淵	酒田市	八幡地区	北青沢	小屋淵	260	33	15
1231	水上	酒田市	八幡地区	市条	水上	290	42	35
1232	上黒川 (2)	酒田市	八幡地区	上黒川	日向平	180	39	20
1233	池田通	酒田市	松山地区	白ヶ沢	池田通	170	31	20

急傾斜地崩壊危険箇所

平成15年3月現在

番号	箇所名	郡市	町村	大字	小字	延長 (m)	勾配 (°)	高さ (m)
1234	鹿島 (2)	酒田市	平田地区	北俣	鹿島	260	45	40
1235	鹿島 (1)	酒田市	平田地区	北俣	鹿島	200	31	30
1236	丸山	酒田市	平田地区	北俣	鹿島	210	30	40
1237	石鉢山	酒田市	平田地区	北俣	石鉢山	310	52	21
1238	沢山	酒田市	平田地区	中野俣	沢山	150	36	30
1239	備畑	酒田市	平田地区	中野俣	備畑	190	45	15
1240	小平	酒田市	平田地区	田沢	小平	410	45	20
1241	大柳	酒田市	平田地区	檜橋	備畑	130	40	20
1242	山谷	酒田市	平田地区	山谷	三ヶ沢	450	51	23
1243	大畑山	酒田市	平田地区	北俣	}/	240	41	30
1244	下夕村	酒田市	平田地区	田沢	下夕村	410	39	20
1245	下夕村 (2)	酒田市	平田地区	田沢	下夕村	320	40	25
1246	菅沼山	酒田市	平田地区	田沢	菅沼山	140	41	70
1247	法木 (1)	酒田市		飛島	法木甲	90	41	35
1248	野手南 (3)	酒田市		北沢	野手南	80	36	5
1249	船場町	酒田市		船場町	一丁目	140	45	5
1250	船場町 (2)	酒田市		船場町	一丁目	70	40	5
1251	北新町 (2)	酒田市		北新町	二丁目	105	35	5
1252	日吉町一丁目	酒田市		日吉町	一丁目	80	40	5
1253	赤剥	酒田市	八幡地区	赤剥	村腰	130	38	45
1254	上黒川 (3)	酒田市	八幡地区	上黒川	宝泉田	70	42	85
1255	新出 (2)	酒田市	八幡地区	新出	中道	150	37	60
1256	中道 (1)	酒田市	八幡地区	新出	中道	80	34	40
1257	中道 (2)	酒田市	八幡地区	新出	中道	80	51	10
1258	新出 (1)	酒田市	八幡地区	新出	村ノ下	160	39	60
1259	福山 (2)	酒田市	八幡地区	福山	下山本	80	30	30
1260	山添	酒田市	八幡地区	下青沢	山添	40	38	10
1261	石田 (2)	酒田市	八幡地区	大蔵	石田	80	32	45
1262	小平沢	酒田市	八幡地区	下青沢	小平沢	80	30	30
1263	脇	酒田市	八幡地区	大蔵	脇	50	45	10
1264	下黒沢	酒田市	八幡地区	大蔵	下黒沢	50	42	30
1265	上黒沢	酒田市	八幡地区	大蔵	上黒沢	60	51	10
1266	貝沢	酒田市	八幡地区	上青沢	内郷	40	30	30
1267	李代	酒田市	八幡地区	北青沢	李代	40	51	10
1268	草田	酒田市	八幡地区	下青沢	草田	50	40	20
1269	中台山	酒田市	八幡地区	上青沢	中台山	50	34	30
1270	家ノ前	酒田市	八幡地区	北青沢	家ノ前	80	41	20
1271	堂田	酒田市	八幡地区	市条	堂田	180	43	32
1272	寺田 (4)	酒田市	八幡地区	北平沢	大沢	80	30	40
1273	北平沢	酒田市	八幡地区	北平沢	盛沢	40	45	10
1274	南平沢	酒田市	八幡地区	南平沢	大道東	70	30	25
1275	吉野沢	酒田市	八幡地区	下青沢	山添	90	45	23
1276	後口山	酒田市	八幡地区	大蔵	後口山	100	31	30
1277	上餅山	酒田市	松山地区	上餅山	元山	40	40	10
1278	妙香寺沢	酒田市	松山地区		妙香寺沢	70	30	20
1279	大沼新田	酒田市	松山地区	大沼新田	内畑	60	59	10
1280	本宮 (1)	酒田市	平田地区	北俣	本宮	70	31	20
1281	本宮 (2)	酒田市	平田地区	北俣	本宮	70	40	10
1282	見渡前	酒田市	平田地区	中野俣	見渡前	80	42	20
1283	中里	酒田市	平田地区	中野俣	中里	140	45	20
1284	山楯 (2)	酒田市	平田地区	山楯		60	41	30
1285	中川原	酒田市	平田地区	山谷	中川原	50	39	20
1286	長根	酒田市	平田地区	田沢	長根	20	40	10
1287	小女房	酒田市	平田地区	田沢	小女房	60	34	40
1288	村前	酒田市	平田地区	山楯	村前	30	51	20
1289	水上	酒田市	平田地区	山元	水上	120	39	40

急傾斜地崩壊危険箇所

平成15年3月現在

番号	箇所名	郡市	町村	大字	小字	延長 (m)	勾配 (°)	高さ (m)
1290	下千刈田	酒田市	平田地区	山元	下千刈田	30	51	40
1291	上千刈田	酒田市	平田地区	山元	上千刈田	50	41	50
1292	杉沢	酒田市	平田地区	小林	杉沢	70	38	40
1293	山楯(1)	酒田市	平田地区	山楯		40	30	20
1294	楯山(1)	東田川郡	庄内町	狩川	楯山	350	45	20
1295	楯山(2)	東田川郡	庄内町	狩川	楯山	70	34	20
1296	玉坂(2)	東田川郡	庄内町	狩川	玉坂	310	39	20
1297	玉坂(1)	東田川郡	庄内町	狩川	玉坂	200	40	8
1298	三ヶ沢	東田川郡	庄内町	三ヶ沢	宮田	120	36	10
1299	花崎	東田川郡	庄内町	清川	花崎	320	42	50
1300	上川原	東田川郡	庄内町	清川	上川原	180	36	70
1301	下山本	東田川郡	庄内町	肝煎	下山本	200	43	50
1302	内中田	東田川郡	庄内町	肝煎	内中田	170	39	20
1303	松の木	東田川郡	庄内町	肝煎		410	44	10
1304	家ノ前田	東田川郡	庄内町	肝煎	家ノ前田	330	36	20
1305	中田	東田川郡	庄内町	肝煎	中田	180	39	42
1306	木の沢	東田川郡	庄内町	肝煎	木の沢	200	34	9
1307	滝ノ沢	東田川郡	庄内町	科沢	滝ノ沢	290	40	50
1308	楯山(3)	東田川郡	庄内町	狩川	楯山	40	43	15
1309	中山本	東田川郡	庄内町	肝煎	中山本	190	45	50
1310	宮ノ前	東田川郡	庄内町	肝煎	宮ノ前	150	39	12
1311	中前田(2)	東田川郡	庄内町	肝煎	中前田	170	31	60
1312	中前田	東田川郡	庄内町	肝煎	中前田	72	32	70
1313	堅田	東田川郡	庄内町	科沢	堅田	90	30	30
1314	滝ノ浦	飽海郡	遊佐町	吹浦	滝ノ浦	300	38	10
1315	鳥崎	飽海郡	遊佐町	吹浦	鳥崎	135	70	15
1316	村前(2)	飽海郡	遊佐町	上蔵岡	松ヶ岡	200	32	50
1317	吹浦	飽海郡	遊佐町	吹浦	横町	110	45	9
1318	布倉	飽海郡	遊佐町	吹浦	布倉	180	34	20
1319	箕輪	飽海郡	遊佐町	直世	箕輪	510	45	15
1320	高の上	飽海郡	遊佐町	直世	高の上	260	45	20
1321	家の平	飽海郡	遊佐町	鹿ノ沢	家の平	360	34	20
1322	村前(1)	飽海郡	遊佐町	大蔵岡	村前	300	34	20
1323	箕輪(2)	飽海郡	遊佐町	直世	箕輪	40	30	20
1324	高の上(2)	飽海郡	遊佐町	直世	高の上	70	45	10
1325	湯ノ田	飽海郡	遊佐町	吹浦	湯ノ田	80	34	40

山形県建築基準条例第1条の2に基づく災害危険区域

(急傾斜地の崩壊による災害の防止に関する法律指定区域を除く。)

整理番号	災害危険区域				指定年月日 及び告示番号	指定の理由	災害危険 区域の面 積(ha)	災害危険区域内の建築物数(戸)			摘要
	名称	所在地						住宅	非住宅	計	
		都又は市	町又は村	大字							
12	百子沢	西置賜郡	小国町	百子沢	S49.10.18 告示第1524	地すべり	11.66	7	1	8	都市計画区域外
96	赤松(2)	最上郡	大蔵村	赤松	S49.12.13 告示第1869	山崩れ	2.60		1	1	都市計画区域外
97	赤松(1)	最上郡	大蔵村	赤松	S49.12.23 告示第1939	山崩れ	4.61	5	7	12	都市計画区域外
146	工藤沢	東田川郡	庄内町	科沢	S49.10.18 告示第1523	地すべり	3.22	1	18	19	都市計画区域外
147	松の木(1)	東田川郡	庄内町	肝煎	S49.12.13 告示第1868	地すべり	0.84		6	6	都市計画区域外
148	鉢子	東田川郡	庄内町	肝煎	S49.12.13 告示第1868	地すべり	0.34				都市計画区域外
149	中島	東田川郡	庄内町	肝煎	S49.12.13 告示第1868	地すべり	0.73	6	23	29	都市計画区域外
150	生繰沢	東田川郡	庄内町	肝煎	S49.12.13 告示第1868	地すべり	0.98	1	5	6	都市計画区域外
151	馬場	東田川郡	庄内町	肝煎	S49.12.13 告示第1868	地すべり	0.25	1		1	都市計画区域外
154	久左衛門	酒田市	平田町	小林	S49.10.18 告示第1522	地すべり	11.02				都市計画区域外
155	南田沢	酒田市	平田町		S49.10.18 告示第1522	がけ崩れ	0.94				都市計画区域外
						計	37	21	61	82	

土石流危険溪流

平成15年3月現在

番号	水系名	河川名	溪流名	所在地			流域面積 (km ²)
				市・郡	町・村	字	
1	最上川	須川	鳴沢川	山形市		町浦	1.81
2	最上川	馬見ヶ崎川	横宝沢	山形市		上宝沢	0.25
3	最上川	馬見ヶ崎川	双月沢	山形市		双月新町	0.29
4	最上川	村山高瀬川	表沢	山形市		切畑	0.08
5	最上川	村山高瀬川	切畑沢1	山形市		切畑	0.24
6	最上川	村山高瀬川	上東山沢	山形市		上東山	0.40
7	最上川	村山高瀬川	平石水沢	山形市		平石水	6.74
8	最上川	村山高瀬川	平石沢	山形市		平石水	0.05
9	最上川	村山高瀬川	鷹の木沢	山形市		上鷹の木	0.21
10	最上川	村山高瀬川	北の沢	山形市		上東山	0.30
11	最上川	村山高瀬川	中の沢	山形市		上東山	0.04
12	最上川	立谷川	馬形沢	山形市		馬形	0.02
13	最上川	野呂川	青野北沢川	山形市		青野	0.96
14	最上川	野呂川	山家沢	山形市		山家本町二丁目	0.96
15	最上川	大門川	玉ヶ入沢	山形市		下東山	0.23
16	最上川	大門川	三保岡沢	山形市		字三宝岡	0.29
17	最上川	滑川	小谷沢	山形市		関沢	0.19
18	最上川	滑川	盲沢	山形市		滑川	0.15
19	最上川	滑川	滑川	山形市		滑川	0.69
20	最上川	後明沢川	常明寺沢	山形市		常明寺	0.03
21	最上川	後明沢川	常明寺川	山形市		常明寺	0.09
22	最上川	藤沢川	藤沢川	山形市		大字村木沢	1.01
23	最上川	立谷川	天狗沢	山形市		山寺	0.08
24	最上川	藤沢川	不動沢1	山形市		大字村木沢	0.13
25	最上川	犬川	寺沢	山形市		平清水	0.11
26	最上川	本沢川	長谷堂沢	山形市		大字長谷堂	0.28
27	最上川	竜山川	太平沢	山形市		八森	1.32
28	最上川	竜山川	八森川1	山形市		八森	1.32
29	最上川	鳴沢川	飯田沢1	山形市		飯田5丁目	0.19
30	最上川	坂巻川	桜田沢	山形市		中桜田	0.87
31	最上川	松尾川	半郷沢	山形市		蔵王半郷	0.56
32	最上川	立谷川	大石沢川	山形市		地蔵堂	0.63
33	最上川	酢川	祓川	山形市		蔵王温泉	3.49
34	最上川	酢川	三度川	山形市		蔵王温泉	0.19
35	最上川	酢川	二度川	山形市		川前	0.21
36	最上川	酢川	一度川	山形市		川前	0.37
37	最上川	酢川	酢川	山形市		川前	0.37
38	最上川	酢川	上ノ代沢	山形市		上ノ代	1.09
39	最上川	本沢川	遅沢川	山形市		長谷堂	0.15
40	最上川	馬見ヶ崎川	熊前沢	山形市		妙見寺	0.27
41	最上川	馬見ヶ崎川	妙見沢	山形市		妙見寺	0.21
42	最上川	紅葉川	千手院沢	山形市		千手院	0.04
43	最上川	馬見ヶ崎川	小塩沢川	山形市		下宝沢	1.24
44	最上川	馬見ヶ崎川	大塩沢川	山形市		上宝沢	2.08
45	最上川	坂巻川	飯田沢	山形市		飯田沢2	0.78
46	最上川	紅葉川	山寺沢	山形市		千手院	0.19
47	最上川	馬見ヶ崎川	和合沢	山形市		双月新町	0.22
48	最上川	犬川	猿岡沢	山形市		平清水	0.18
49	最上川	馬見ヶ崎川	宮浦沢	山形市		下宝沢	0.17
50	最上川	馬見ヶ崎川	松渡沢	山形市		松波五丁目	0.29
51	最上川	紅葉川	ねこの沢	山形市		字長野	1.22
52	最上川	滑川	田志戸沢1	山形市		滑川	0.11
53	最上川	滑川	田志戸沢2	山形市		滑川	0.44
54	最上川	滑川	ゆき沢	山形市		滑川	0.75
55	最上川	滝山川	岩波沢	山形市		岩波	0.18
56	最上川	滝山川	上桜田沢1	山形市		上桜田	0.13
57	最上川	馬見ヶ崎川	下宝沢	山形市		下宝沢	0.16
58	最上川	坂巻川	水木沢北	山形市		上桜田	0.52
59	最上川	坂巻川	水木沢南	山形市		上桜田	0.40
60	最上川	坂巻川	中桜田沢1	山形市		中桜田	0.07
61	最上川	坂巻川	中桜田沢2	山形市		中桜田	0.22
62	最上川	馬見ヶ崎川	上宝沢	山形市		上宝沢	0.22
63	最上川	馬見ヶ崎川	中宝沢	山形市		上宝沢	0.08
64	最上川	神沢川	隔間場沢	山形市		隔間場	0.16
65	最上川	野呂川	高原沢	山形市		高原町	0.32
66	最上川	紅葉川	田代沢	山形市		所部	0.86
67	最上川	立谷川	地蔵堂沢	山形市		山寺	0.03
68	最上川	立谷川	男形沢	山形市		山寺	0.04
69	最上川	大門川	下東山沢	山形市		下東山	0.06
70	最上川	村山高瀬川	切畑沢2	山形市		切畑	0.05
71	最上川	犬川	千歳山沢	山形市		平清水	0.28

土石流危険溪流

平成15年3月現在

番号	水系名	河川名	溪流名	所在地			流域面積 (km ²)
				市・郡	町・村	字	
72	最上川	竜山川	八森川2	山形市		大字八森	0.47
73	最上川	赤沢川	裏の沢	寒河江市		田代	0.13
74	最上川	赤沢川	行沢	寒河江市		田代	1.04
75	最上川	赤沢川	赤沢	寒河江市		田代	0.23
76	最上川	熊野川	コヤマキ沢	寒河江市		久保	0.11
77	最上川	熊野川	畑沢	寒河江市		幸生	0.12
78	最上川	熊野川	ウスガ沢	寒河江市		幸生	0.04
79	最上川	熊野川	柴屋沢川	寒河江市		幸生	1.21
80	最上川	熊野川	木ノ下沢	寒河江市		幸生	0.26
81	最上川	寒河江川	湯沢	寒河江市		上野	0.07
82	最上川	寒河江川	反町沢	寒河江市		箕輪字反町	0.30
83	最上川	寒河江川	慈恩寺沢	寒河江市		慈恩寺	0.03
84	最上川	寒河江川	池福田沢	寒河江市		麓	0.15
85	最上川	最上川	木ノ沢	寒河江市		木の沢	0.33
86	最上川	寒河江川	夜水田沢	寒河江市		箕輪字夜水田	0.03
87	最上川	最上川	愛宕沢	寒河江市		平塩	0.03
88	最上川	寒河江川	亀ヶ沢	寒河江市		白岩	0.12
89	最上川	寒河江川	松民清水沢	寒河江市		白岩	0.08
90	最上川	実沢川	立日沢	寒河江市		留場	0.13
91	最上川	実沢川	留場沢	寒河江市		留場	0.04
92	最上川	楨川	下屋敷沢	寒河江市		箕輪	0.05
93	最上川	実沢川	真源寺沢	寒河江市		留場	0.04
94	最上川	赤沢川	地藏沢	寒河江市		田代	0.04
95	最上川	熊野川	木付林沢	寒河江市		田代	0.28
96	最上川	楨川	上屋敷沢	寒河江市		箕輪	0.03
97	最上川	熊野川	小沢	寒河江市		幸生	0.07
98	最上川	熊野川	滝ノ沢	寒河江市		笈合	0.48
99	最上川	熊野川	北の沢	寒河江市		幸生	0.08
100	最上川	熊野川	南ノ沢	寒河江市		幸生	0.28
101	最上川	寒河江川	金城沢	寒河江市		幸生柳沢	0.82
102	最上川	最上川	平塩沢	寒河江市		平塩	0.13
103	最上川	寒河江川	渡り沢	寒河江市		日和田字渡り沢	0.11
104	最上川	寒河江川	大沢	寒河江市		白岩	0.59
105	最上川	実沢川	松の木沢	寒河江市		松の木	0.07
106	最上川	実沢川	いっぱいすず	寒河江市		留場	0.05
107	最上川	須川	小松沢	上山市		三上	0.32
108	最上川	本沢川	狸森沢	上山市		狸森	0.09
109	最上川	本沢川	狸森沢1	上山市		狸森	0.63
110	最上川	本沢川	狸森沢2	上山市		狸森	0.49
111	最上川	本沢川	狸森沢3	上山市		狸森	0.42
112	最上川	本沢川	小白府1	上山市		小白府	0.95
113	最上川	本沢川	小白府2	上山市		小白府	0.33
114	最上川	蔵王川	甲石沢1	上山市		甲石	0.19
115	最上川	蔵王川	開拓沢	上山市		蔵王開拓	1.39
116	最上川	前川	高松川1	上山市		高松	0.22
117	最上川	前川	高松川2	上山市		高松	0.92
118	最上川	前川	ほさの沢	上山市		滝沢	0.07
119	最上川	前川	横町川1	上山市		上町式	0.28
120	最上川	荒町川	松山川	上山市		松山	0.05
121	最上川	八幡堂川	八幡堂川1	上山市		鶴脛町	1.27
122	最上川	前川	蛇川	上山市		河崎四丁目	0.17
123	最上川	生居川	中生居沢	上山市		中生居	0.12
124	最上川	生居川	コロコロ沢	上山市		下生居	0.44
125	最上川	生居川	下生居沢1	上山市		下生居	0.56
126	最上川	金山川	大水沢	上山市		樽下	0.41
127	最上川	須川	裏ノ沢	上山市		大字大門	0.35
128	最上川	金山川	尻無川	上山市		樽下	0.13
129	最上川	菖蒲川	菖蒲沢	上山市		菖蒲	0.18
130	最上川	本沢川	相沢川	上山市		元屋敷	1.91
131	最上川	前川	池沢	上山市		石曾根	0.63
132	最上川	前川	カラジク沢	上山市		中山	1.89
133	最上川	蔵王川	薄沢川	上山市		薄沢	1.35
134	最上川	須川	下薄沢川	上山市		金生	0.07
135	最上川	須川	大門沢	上山市		大門	0.17
136	最上川	生居川	生居川	上山市		中生居	0.11
137	最上川	蔵王川	甲石沢2	上山市		甲石	0.04
138	最上川	生居川	宮生沢1	上山市		宮脇	0.13
139	最上川	生居川	宮生沢2	上山市		宮脇	0.27
140	最上川	柏木川	赤山沢(1)	上山市		赤山	0.42
141	最上川	須川	大門川	上山市		大門	0.18
142	最上川	前川	小石沢	上山市		石曾根	0.03

土石流危険溪流

平成15年3月現在

番号	水系名	河川名	溪流名	所在地			流域面積 (km ²)
				市・郡	町・村	字	
143	最上川	前川	西郷沢	上山市		石曾根	0.07
144	最上川	河原期川	葉山沢 1	上山市		河崎	0.24
145	最上川	河原期川	葉山沢 2	上山市		河崎	0.09
146	最上川	本沢川	沼田沢	上山市		沼田	0.63
147	最上川	本沢川	笠原沢	上山市		狸森	0.16
148	最上川	本沢川	太鼓沢	上山市		須刈田	0.50
149	最上川	須川	久保川	上山市		久保川	0.14
150	最上川	須川	西の坂川	上山市		皆沢	1.43
151	最上川	八幡堂川	八幡堂川 2	上山市		鶴脛町二丁目	0.07
152	最上川	蔵王川	高野沢 (1)	上山市		高野	0.05
153	最上川	蔵王川	高野沢 (2)	上山市		高野	0.12
154	最上川	蔵王川	高野沢 (3)	上山市		高野	0.14
155	最上川	蔵王川	高野沢 (4)	上山市		高野	0.28
156	最上川	蔵王川	高野沢 (5)	上山市		高野	0.30
157	最上川	生居川	下生居沢 2	上山市		下生居	0.23
158	最上川	須川	糸目沢	上山市		糸目	0.48
159	最上川	生居川	上垂尻沢 (2)	上山市		上生居	0.11
160	最上川	生居川	上生居沢 (3)	上山市		上生居	0.16
161	最上川	菖蒲川	菖蒲沢 (1)	上山市		菖蒲	0.06
162	最上川	菖蒲川	菖蒲沢 (2)	上山市		菖蒲	0.18
163	最上川	柏木川	赤山沢 (2)	上山市		赤山	0.14
164	最上川	須川	仙石沢	上山市		仙石	0.20
165	最上川	須川	小平沢	上山市		菖蒲	0.05
166	最上川	柏木川	赤山沢	上山市		赤山	0.05
167	最上川	金山川	蓬沢	上山市		金山	1.44
168	最上川	柏木川	つぼ滝沢川	上山市		柏木	0.54
169	最上川	生居川	泥部沢	上山市		泥部	0.19
170	最上川	須川	萱平沢	上山市		菖蒲	0.06
171	最上川	蔵王川	仙石川	上山市		甲石	0.06
172	最上川	須川	皆沢 1	上山市		皆沢	0.23
173	最上川	前川	横町川 2	上山市		中山	0.85
174	最上川	前川	川口沢	上山市		川口	0.11
175	最上川	本沢川	観音沢	上山市		須刈田	0.10
176	最上川	生居川	カラ沢	上山市		上生居	0.61
177	最上川	生居川	上垂尻沢 (1)	上山市		上生居	0.08
178	最上川	蔵王川	永野沢	上山市		永野	0.23
179	最上川	須川	小笹沢	上山市		小笹	0.06
180	最上川	菖蒲川	菖蒲沢 3	上山市		菖蒲	0.12
181	最上川	須川	皆沢 2	上山市		皆沢	0.11
182	最上川	沢の目川	湯舟沢	村山市		土生田字第五	0.08
183	最上川	沢の目川	溪永沢 1	村山市		土生田字第五	0.04
184	最上川	沢の目川	溪永沢 2	村山市		土生田字第五	0.07
185	最上川	五十沢川	板木沢	村山市		五十沢字上五十沢	0.24
186	最上川	沢の目川	薬師沢 1	村山市		本飯田字第一	0.10
187	最上川	富並川	大石沢	村山市		山ノ内字大石	0.41
188	最上川	小国沢川	宮沢	村山市		白鳥字宮下	1.03
189	最上川	小国沢川	シカの沢	村山市		白鳥字土海住家	0.28
190	最上川	樽石川	須磨沢 1	村山市		樽石字須磨	0.06
191	最上川	樽石川	須磨沢 2	村山市		樽石字須磨	0.02
192	最上川	大沢川	小松沢	村山市		笛田三丁目	0.60
193	最上川	大沢川	大沢川	村山市		笛田二丁目	2.18
194	最上川	大沢川	幕井沢	村山市		笛田二丁目	0.40
195	最上川	大沢川	東沢	村山市		東沢	0.08
196	最上川	村山中沢川	村山中沢川	村山市		櫛山字中沢	1.21
197	最上川	千座川	岩野沢	村山市		岩野字上野宿	0.03
198	最上川	千座川	矢木沢 1	村山市		湯野沢字山際	0.06
199	最上川	千座川	矢木沢 2	村山市		湯野沢字中ノ目	0.11
200	最上川	小国沢川	小国沢川	村山市		白鳥字北畑	1.09
201	最上川	沢の目川	溪永沢 3	村山市		土生田字第五	0.04
202	最上川	イタキ沢川	イタキ沢	村山市		五十沢字上五十沢	0.34
203	最上川	最上川	深沢	村山市		富並字大林	0.31
204	最上川	富並川	下小屋沢	村山市		山ノ内字下小屋	0.03
205	最上川	富並川	小屋野沢	村山市		山ノ内字下小屋	0.32
206	最上川	富並川	水神沢	村山市		山ノ内字大鳥居	0.37
207	最上川	富並川	天上沢	村山市		富並字坂下	0.13
208	最上川	村山中沢川	熊沢	村山市		櫛山字中沢	0.04
209	最上川	五十沢川	五十沢	村山市		五十沢字上五十沢	0.41
210	最上川	五十沢川	土生田沢	村山市		土生田字土生田七	0.02
211	最上川	大旦川	榴岡沢 1	村山市		榴岡	0.08
212	最上川	大旦川	榴岡沢 2	村山市		榴岡	0.29
213	最上川	大旦川	榴岡沢 3	村山市		榴岡	0.20

土石流危険溪流

平成15年3月現在

番号	水系名	河川名	溪流名	所在地			流域面積 (km ²)
				市・郡	町・村	字	
214	最上川	大旦川	榴岡沢 4	村山市		榴岡	0.73
215	最上川	大沢川	榴岡沢 5	村山市		榴岡	0.02
216	最上川	大沢川	榴岡沢 6	村山市		榴岡	0.04
217	最上川	大沢川	笛田沢 1	村山市		榴岡笛田二丁目	0.15
218	最上川	大沢川	笛田沢 2	村山市		榴岡笛田二丁目	0.04
219	最上川	押切川	不動沢 2	天童市		上山口	0.27
220	最上川	倉津川	貫津川 2	天童市		上貫津	0.86
221	最上川	倉津川	出葉川	天童市		上貫津	0.76
222	最上川	倉津川	隅田川	天童市		関の上	0.81
223	最上川	倉津川	古瀬川	天童市		大字山元	1.69
224	最上川	押切川	浄山沢	天童市		上山口	0.20
225	最上川	蟹川	荒井原沢 2	天童市		荒井原	0.05
226	最上川	蟹川	荒井原沢 2	天童市		荒井原	0.05
227	最上川	倉津川	金比羅沢	天童市		金比羅	0.07
228	最上川	押切川	不動沢 3	天童市		上山口	1.39
229	最上川	押切川	外輪沢川	天童市		田麦野	3.15
230	最上川	押切川	押切川	天童市		田麦野	0.57
231	最上川	押切川	田沢	天童市		田麦野	0.34
232	最上川	押切川	野沢	天童市		田麦野	0.31
233	最上川	蟹川	荒井原沢 (1)	天童市		荒井原	0.08
234	最上川	倉津川	貫津川 1	天童市		上貫津	1.45
235	最上川	倉津川	貫津沢 1	天童市		貫津	0.18
236	最上川	倉津川	貫津沢 2	天童市		貫津	0.05
237	最上川	立谷川	下萩野戸沢 1	天童市		下萩野戸	0.06
238	最上川	立谷川	下萩野戸沢 2	天童市		下萩野戸	0.25
239	最上川	押切川	田麦沢	天童市		田麦野	0.79
240	最上川	倉津川	干布沢 1	天童市		干布	0.09
241	最上川	倉津川	干布沢 2	天童市		干布	0.09
242	最上川	立谷川	下萩野戸沢 3	天童市		下萩野戸沢	0.05
243	最上川	白水川	ユゲノ沢	東根市		泉郷字石名坂	0.05
244	最上川	白水川	ニシノ沢	東根市		泉郷字本郷	0.02
245	最上川	村山野川	うつき沢	東根市		観音寺字間木野	0.08
246	最上川	乱川	内川	東根市		関山字長坂	0.76
247	最上川	乱川	山の神沢	東根市		関山字長坂	0.06
248	最上川	猪野沢川	前ノ沢	東根市		猪野沢字楯畑道	0.04
249	最上川	猪野沢川	萩ノ入沢	東根市		猪野沢字楯畑道	0.11
250	最上川	猪野沢川	松倉沢 1	東根市		猪野沢字越倉道南	0.13
251	最上川	沼沢川	松倉沢 2	東根市		沼沢字土木原	0.12
252	最上川	沼沢川	沼沢 1	東根市		沼沢字七森	0.07
253	最上川	乱川	片平沢	東根市		関山字高谷	0.26
254	最上川	猪野沢川	岩崎沢	東根市		猪野沢字岩崎道北	0.03
255	最上川	沼沢川	沼沢 2	東根市		沼沢字平	0.02
256	最上川	乱川	養泉寺沢	東根市		関山字片平	0.08
257	最上川	乱川	堂木沢	東根市		関山字上悪戸	1.94
258	最上川	牛居川	牛居川沢	東根市		泉郷字肥沢	0.32
259	最上川	猪野沢川	水上沢 2	東根市		猪野沢字木戸口	0.08
260	最上川	白水川	入沢	東根市		泉郷字高岩	0.05
261	最上川	白水川	片倉沢	東根市		泉郷字水無	0.13
262	最上川	白水川	金黒沢 1	東根市		泉郷字金黒沢	0.11
263	最上川	乱川	深沢	東根市		関山字休石	0.29
264	最上川	猪野沢川	水上沢 1	東根市		猪野沢字木戸口	0.04
265	最上川	沼沢川	立石沢	東根市		沼沢字蛇木	0.08
266	最上川	白水川	金黒沢 2	東根市		泉郷字田屋	0.20
267	最上川	白水川	金黒沢 3	東根市		泉郷字金黒沢	0.10
268	最上川	猪野沢川	猪野沢	東根市		猪野沢字木戸口	0.04
269	最上川	乱川	西原沢	東根市		関山字西原	0.91
270	最上川	大旦川	甲沢 1	東根市		東根字甲	0.24
271	最上川	大旦川	甲沢 2	東根市		東根字甲	0.16
272	最上川	大旦川	甲沢 3	東根市		東根字甲	0.33
273	最上川	大旦川	甲沢 4	東根市		東根字甲	0.04
274	最上川	大旦川	甲沢 5	東根市		東根字甲	0.10
275	最上川	日塔川	若林山沢	東根市		東根字若林山	0.21
276	最上川	津河川	西沢 1	東根市		東根字西沢山	0.04
277	最上川	津河川	西沢 2	東根市		東根字西沢山	0.42
278	最上川	津河川	西沢 3	東根市		東根字西沢山	0.19
279	最上川	津河川	西沢 4	東根市		東根字西沢山	0.80
280	最上川	津河川	西沢 5	東根市		東根字西沢山	0.59
281	最上川	日塔川	大木沢 1	東根市		東根字大木沢	0.03
282	最上川	日塔川	大木沢 2	東根市		東根字大木沢	0.30
283	最上川	日塔川	大木沢 3	東根市		東根字大木沢	0.34
284	最上川	日塔川	大木沢 4	東根市		東根字大木沢	0.09

土石流危険溪流

平成15年3月現在

番号	水系名	河川名	溪流名	所在地			流域面積 (km ²)
				市・郡	町・村	字	
285	最上川	日塔川	日塔沢1	東根市		東根字日塔	0.09
286	最上川	日塔川	日塔沢2	東根市		東根字日塔	0.12
287	最上川	日塔川	日塔沢3	東根市		東根字日塔	0.03
288	最上川	白水川	中川原沢1	東根市		東根字中川原	0.09
289	最上川	白水川	中川原沢2	東根市		東根字中川原	0.14
290	最上川	白水川	金黒沢	東根市		泉郷字金黒沢	0.02
291	最上川	村山野川	山崎沢	東根市		泉郷字山崎	0.13
292	最上川	村山野川	北山沢	東根市		観音寺字北山	0.21
293	最上川	丹生川	火原沢	尾花沢市		鶴子	2.13
294	最上川	牛房野川	田沢	尾花沢市		牛房野字田沢	0.08
295	最上川	北沢川	沢ノ入	尾花沢市		牛房野	0.11
296	最上川	コヒ沢川	小日沢川	尾花沢市		牛房野	0.64
297	最上川	丹生川	南方沢	尾花沢市		丹生字南方	0.05
298	最上川	銀山川	寺町	尾花沢市		上柳渡戸字寺町	1.99
299	最上川	銀山川	銀山2	尾花沢市		銀山新畑字銀山温泉	0.08
300	最上川	五十沢川	善覚寺沢	尾花沢市		五十沢字上五十沢	0.03
301	最上川	赤井川	刈安川1	尾花沢市		高橋字刈安	3.28
302	最上川	赤井川	刈安川2	尾花沢市		高橋字刈安	0.03
303	最上川	小野尻川	上寺内1	尾花沢市		寺内字寺内上	0.10
304	最上川	赤井川	中沢川	尾花沢市		高橋字中沢	5.74
305	最上川	丹生川	丹生川沢	尾花沢市		鶴子字中里	0.87
306	最上川	千鳥川	千鳥川沢	尾花沢市		畑沢字上畑沢	0.02
307	最上川	赤井川	芳ノ沢	尾花沢市		高橋字中沢	0.04
308	最上川	小野尻川	上寺内2	尾花沢市		寺内字寺内上	0.08
309	最上川	銀山川	銀山1	尾花沢市		銀山新畑字銀山温泉	0.11
310	最上川	千鳥川	水神沢	尾花沢市		畑沢字下	0.13
311	最上川	千鳥川	タラボ沢	尾花沢市		畑沢字下	0.06
312	最上川	千鳥川	吉六沢	尾花沢市		畑沢字中	0.09
313	最上川	千鳥川	畑沢1	尾花沢市		畑沢字上	0.07
314	最上川	千鳥川	畑沢2	尾花沢市		畑沢字下	0.05
315	最上川	丹生川	紅内1	尾花沢市		鶴子字紅内	0.68
316	最上川	丹生川	紅内2	尾花沢市		鶴子字紅内	0.06
317	最上川	千鳥川	畑沢3	尾花沢市		畑沢字下	0.03
318	最上川	名木沢川	名木沢	尾花沢市		南沢	2.25
319	最上川	臈気川	臈気沢1	尾花沢市		臈気	0.25
320	最上川	臈気川	臈気沢2	尾花沢市		臈気	0.15
321	最上川	送橋川	檜身沢	東村山郡	山辺町	撰待細谷	0.21
322	最上川	本沢川	上芦沢	東村山郡	山辺町	上芦沢	0.26
323	最上川	後明沢川	雨上沢川	東村山郡	山辺町	新田原	0.73
324	最上川	沢上川	畑谷沢	東村山郡	山辺町	畑谷	2.99
325	最上川	須川	大寺沢	東村山郡	山辺町	千手堂大寺	0.15
326	最上川	小鶴沢川	蓮台寺沢	東村山郡	山辺町	蓮台寺	0.11
327	最上川	摺鉢沢川	原長寺沢	東村山郡	山辺町	源長寺	0.18
328	最上川	須川	神沢川	東村山郡	山辺町	根際	0.08
329	最上川	送橋川	撰待沢	東村山郡	山辺町	撰待	0.31
330	最上川	小鶴沢川	荒宿沢	東村山郡	山辺町	荒宿	0.05
331	最上川	須川	大寺沢2	東村山郡	山辺町	大寺	0.50
332	最上川	須川	大寺沢1	東村山郡	山辺町	大寺	0.04
333	最上川	須川	下沼沢	東村山郡	中山町	金沢	0.41
334	最上川	石小沢川1	長沢	東村山郡	中山町	柳沢	0.06
335	最上川	石小沢川2	月山沢	東村山郡	中山町	土橋	0.16
336	最上川	石小沢川3	諏訪沢	東村山郡	中山町	柳沢	0.03
337	最上川	古佐川	高島沢	西村山郡	河北町	高島	0.10
338	最上川	古佐川	根際下沢	西村山郡	河北町	根際	0.08
339	最上川	横川	小沢	西村山郡	河北町	西里	0.10
340	最上川	古佐川	沢畑沢	西村山郡	河北町	沢畑	0.26
341	最上川	古佐川	山口沢	西村山郡	河北町	山口	0.11
342	最上川	古佐川	大清水	西村山郡	河北町	根際	0.25
343	最上川	古左川	Ⅲ-J-K1	西村山郡	河北町	上沢畑北	0.14
344	最上川	古左川	Ⅲ-J-K2	西村山郡	河北町	上沢畑北	0.06
345	最上川	古左川	杉山沢	西村山郡	河北町	上沢畑北	0.04
346	最上川	法師川	Ⅲ-J-K4	西村山郡	河北町	弥勒寺	0.10
347	最上川	法師川	弥勒寺川	西村山郡	河北町	谷地	0.65
348	最上川	寒河江川	タヤの沢	西村山郡	西川町	睦合	0.33
349	最上川	間沢川	上中谷沢	西村山郡	西川町	中谷	0.32
350	最上川	寒河江川	梅沢	西村山郡	西川町	睦合	0.08
351	最上川	寒河江川	梅沢	西村山郡	西川町	睦合	0.04
352	最上川	寒河江川	金沢	西村山郡	西川町	睦合	0.63
353	最上川	寒河江川	I-18-26	西村山郡	西川町	田代	0.69
354	最上川	寒河江川	I-18-27	西村山郡	西川町	久保入間	0.12
355	最上川	寒河江川	太郎沢	西村山郡	西川町	海味	0.15

土石流危険溪流

平成15年3月現在

番号	水系名	河川名	溪流名	所在地			流域面積 (km ²)
				市・郡	町・村	字	
356	最上川	寒河江川	小林沢	西村山郡	西川町	海味	0.41
357	最上川	寒河江川	北の沢	西村山郡	西川町	芦沼田	0.46
358	最上川	寒河江川	南沢	西村山郡	西川町	原	0.05
359	最上川	寒河江川	塩根川	西村山郡	西川町	塩根	0.34
360	最上川	海味川	滝ノ沢	西村山郡	西川町	山岸	0.18
361	最上川	寒河江川	姥沢	西村山郡	西川町	志津	0.76
362	最上川	寒河江川	藤七沢	西村山郡	西川町	中上	0.04
363	最上川	寒河江川	沢口沢	西村山郡	西川町	中上	0.18
364	最上川	寒河江川	後沢	西村山郡	西川町	見附	0.53
365	最上川	寒河江川	コヤブ沢	西村山郡	西川町	見附	0.09
366	最上川	寒河江川	横岫沢	西村山郡	西川町	坂下	0.07
367	最上川	寒河江川	滝の沢	西村山郡	西川町	中台	0.69
368	最上川	寒河江川	水沢	西村山郡	西川町	水沢	0.04
369	最上川	寒河江川	新田沢	西村山郡	西川町	新田	0.09
370	最上川	寒河江川	百目木沢	西村山郡	西川町	百目木	0.26
371	最上川	寒河江川	カニ沢	西村山郡	西川町	百目木	0.17
372	最上川	寒河江川	稲荷沢	西村山郡	西川町	久保入間	0.12
373	最上川	寒河江川	トノ沢	西村山郡	西川町	田代	0.15
374	最上川	寒河江川	大井沢川	西村山郡	西川町	中村	16.11
375	最上川	寒河江川	桂林ノ沢	西村山郡	西川町	桂林	0.04
376	最上川	寒河江川	水上沢	西村山郡	西川町	上島	0.36
377	最上川	寒河江川	日暮沢	西村山郡	西川町	日暮	1.62
378	最上川	寒河江川	百目木沢 1	西村山郡	西川町	百目木	0.09
379	最上川	寒河江川	上島沢	西村山郡	西川町	上島	0.03
380	最上川	寒河江川	水上沢	西村山郡	西川町	中村	0.06
381	最上川	寒河江川	木戸口沢	西村山郡	西川町	中村	0.07
382	最上川	寒河江川	上ノ沢	西村山郡	西川町	中上	0.55
383	最上川	間沢川	薬師沢	西村山郡	西川町	間沢川字四つ谷	0.08
384	最上川	間沢川	浦沢	西村山郡	西川町	間沢川	0.88
385	最上川	間沢川	下中谷沢	西村山郡	西川町	中谷	0.31
386	最上川	間沢川	中谷橋沢	西村山郡	西川町	中谷	0.08
387	最上川	寒河江川	中沢	西村山郡	西川町	吉川	0.22
388	最上川	寒河江川	若松沢	西村山郡	西川町	中谷	0.24
389	最上川	寒河江川	上ノ沢	西村山郡	西川町	下屋敷	1.45
390	最上川	寒河江川	柿山沢	西村山郡	西川町	沢口	0.62
391	最上川	寒河江川	芦沼田沢	西村山郡	西川町	芦沼田	0.09
392	最上川	間沢川	間沢	西村山郡	西川町	下屋敷	0.06
393	最上川	寒河江川	芦沼田西沢	西村山郡	西川町	芦沼田	2.07
394	最上川	寒河江川	芦沼田北沢	西村山郡	西川町	芦沼田	0.11
395	最上川	間沢川	中谷沢	西村山郡	西川町	中谷	0.19
396	最上川	寒河江川	宝沢	西村山郡	西川町	西間沢	1.06
397	最上川	寒河江川	棒沢	西村山郡	西川町	日影	0.09
398	最上川	寒河江川	不動沢	西村山郡	西川町	日影	0.07
399	最上川	寒河江川	東の沢	西村山郡	西川町	久保入間	0.13
400	最上川	寒河江川	みよと沢	西村山郡	西川町	内小平	0.03
401	最上川	寒河江川	大井戸沢	西村山郡	西川町	上島	0.30
402	最上川	寒河江川	百目木沢 2	西村山郡	西川町	百目木	0.07
403	最上川	寒河江川	根子沢 2	西村山郡	西川町	根子	0.03
404	最上川	寒河江川	征矢形沢	西村山郡	西川町	征矢形	0.10
405	最上川	寒河江川	日影沢	西村山郡	西川町	日影	0.15
406	最上川	寒河江川	大豆粉沢	西村山郡	西川町	萱野	0.23
407	最上川	寒河江川	Ⅲ-J-N1	西村山郡	西川町	西間沢	1.06
408	最上川	寒河江川	Ⅲ-J-N2	西村山郡	西川町	石田	0.46
409	最上川	寒河江川	Ⅲ-J-N3	西村山郡	西川町	海味	0.07
410	最上川	寒河江川	桧原沢 1	西村山郡	西川町	桧原	0.08
411	最上川	寒河江川	桧原沢 2	西村山郡	西川町	桧原	0.06
412	最上川	寒河江川	桧原沢 3	西村山郡	西川町	桧原	0.04
413	最上川	寒河江川	桧原沢 4	西村山郡	西川町	桧原	0.05
414	最上川	寒河江川	桧原沢 5	西村山郡	西川町	桧原	0.08
415	最上川	寒河江川	桧原沢 6	西村山郡	西川町	桧原	0.15
416	最上川	寒河江川	上島沢 1	西村山郡	西川町	上島	0.03
417	最上川	寒河江川	中上沢	西村山郡	西川町	中上	0.06
418	最上川	寒河江川	姥沢	西村山郡	西川町	上島	0.19
419	最上川	寒河江川	上島沢 2	西村山郡	西川町	上島	0.07
420	最上川	寒河江川	上島沢 3	西村山郡	西川町	上島	0.69
421	最上川	寒河江川	上島沢 4	西村山郡	西川町	上島	0.38
422	最上川	寒河江川	月岡沢	西村山郡	西川町	月岡	0.03
423	最上川	寒河江川	水沢 1	西村山郡	西川町	水沢	0.30
424	最上川	寒河江川	水沢 2	西村山郡	西川町	水沢	0.30
425	最上川	寒河江川	百目木 3	西村山郡	西川町	百目木	0.07
426	最上川	寒河江川	中上沢	西村山郡	西川町	中上	0.03

土石流危険溪流

平成15年3月現在

番号	水系名	河川名	溪流名	所在地			流域面積 (km ²)
				市・郡	町・村	字	
427	最上川	寒河江川	弥助沢	西村山郡	西川町	上島	0.05
428	最上川	最上川	中沢	西村山郡	朝日町	中沢	0.23
429	最上川	最上川	大滝沢	西村山郡	朝日町	大滝	0.75
430	最上川	最上川	新宿沢	西村山郡	朝日町	新宿	0.23
431	最上川	送橋川	送橋沢	西村山郡	朝日町	送橋	0.11
432	最上川	送橋川	本南沢	西村山郡	朝日町	下芦沢	0.16
433	最上川	送橋川	上野沢	西村山郡	朝日町	下芦沢	0.11
434	最上川	送橋川	上芦沢	西村山郡	朝日町	上芦沢	0.31
435	最上川	朝日川	寺の沢	西村山郡	朝日町	立木	0.11
436	最上川	朝日川	日の沢	西村山郡	朝日町	田淵	0.26
437	最上川	最上川	大淀沢	西村山郡	朝日町	大淀	0.07
438	最上川	朝日川	南沼沢川	西村山郡	朝日町	田淵	0.13
439	最上川	朝日川	カノコ沢	西村山郡	朝日町	田淵	3.00
440	最上川	朝日川	石田淵沢	西村山郡	朝日町	太郎	0.19
441	最上川	朝日川	太郎沢	西村山郡	朝日町	太郎	0.19
442	最上川	朝日川	沢入沢	西村山郡	朝日町	太郎	0.15
443	最上川	朝日川	スリバチ沢	西村山郡	朝日町	一ツ沢	0.26
444	最上川	朝日川	伊勢鉢沢	西村山郡	朝日町	石須部	0.07
445	最上川	朝日川	木川沢	西村山郡	朝日町	木川	0.04
446	最上川	最上川	沢ノ入沢	西村山郡	朝日町	杉山	0.09
447	最上川	最上川	出口沢	西村山郡	朝日町	水本	0.09
448	最上川	最上川	山下沢	西村山郡	朝日町	水本	0.06
449	最上川	最上川	針生沢	西村山郡	朝日町	杉山	0.31
450	最上川	最上川	上郷松原沢	西村山郡	朝日町	上郷字松原	0.71
451	最上川	最上川	沢の入沢	西村山郡	朝日町	下宇津野	0.37
452	最上川	最上川	上大滝沢	西村山郡	朝日町	大滝	0.23
453	最上川	最上川	天皇沢	西村山郡	朝日町	川通	0.19
454	最上川	送橋川	ワカグル沢	西村山郡	朝日町	上芦沢	0.08
455	最上川	最上川	裏の沢	西村山郡	朝日町	前田沢	0.06
456	最上川	最上川	中の沢	西村山郡	朝日町	新宿	0.17
457	最上川	最上川	今平沢川	西村山郡	朝日町	今平	0.39
458	最上川	最上川	今平沢	西村山郡	朝日町	今平	0.03
459	最上川	送橋川	古榎沢	西村山郡	朝日町	古榎	0.39
460	最上川	送橋川	下芦沢	西村山郡	朝日町	下芦沢	0.63
461	最上川	送橋川	天照皇沢	西村山郡	朝日町	下芦沢	0.02
462	最上川	送橋川	堂ノ上沢	西村山郡	朝日町	下芦沢	0.02
463	最上川	送橋川	芦沢	西村山郡	朝日町	下芦沢	0.04
464	最上川	朝日川	木川下沢	西村山郡	朝日町	木川	0.13
465	最上川	最上川	八峯沢	西村山郡	朝日町	大滝	0.41
466	最上川	最上川	長林沢	西村山郡	朝日町	上郷字松原	0.25
467	最上川	最上川	松原沢	西村山郡	朝日町	上郷字松原	0.31
468	最上川	最上川	宇津野沢	西村山郡	朝日町	上郷	0.76
469	最上川	最上川	三ノ沢	西村山郡	朝日町	四ノ沢	0.13
470	最上川	最上川	月ノ木沢	西村山郡	朝日町	新宿	0.27
471	最上川	最上川	鳥泊沢	西村山郡	朝日町	新宿	0.03
472	最上川	最上川	杉ノ原沢	西村山郡	朝日町	宮宿	0.38
473	最上川	最上川	子産沢	西村山郡	朝日町	三中	0.06
474	最上川	月布川	浅山沢	西村山郡	大江町	十八才	0.22
475	最上川	市の沢川	下田せき	西村山郡	大江町	市の沢	0.16
476	最上川	徳沢川	青柳沢	西村山郡	大江町	柳川	0.77
477	最上川	最上川	深沢	西村山郡	大江町	深沢	0.12
478	最上川	最上川	愛宕下沢	西村山郡	大江町	左沢字愛宕下	0.11
479	最上川	最上川	伏熊沢	西村山郡	大江町	三郷字伏熊	0.04
480	最上川	古寺川	古寺沢	西村山郡	大江町	古寺	0.23
481	最上川	最上川	三郷富沢	西村山郡	大江町	三郷富沢	0.03
482	最上川	月布川	青柳	西村山郡	大江町	青柳	0.07
483	最上川	月布川	小入間	西村山郡	大江町	檜山	0.06
484	最上川	月布川	沢口沢	西村山郡	大江町	沢口	1.05
485	最上川	月布川	湯の沢	西村山郡	大江町	沢口	0.15
486	最上川	所部川	塩ノ平沢	西村山郡	大江町	塩ノ平	0.26
487	最上川	小鉾川	小鉾沢	西村山郡	大江町	小鉾	0.07
488	最上川	小清川	裏の沢	西村山郡	大江町	小清	0.37
489	最上川	大瀬川	平富沢	西村山郡	大江町	沢口	0.06
490	最上川	月布川	ヂンケ沢	西村山郡	大江町	軽井沢	0.34
491	最上川	月布川	イドク沢	西村山郡	大江町	小鉾	0.11
492	最上川	月布川	小セキ沢	西村山郡	大江町	橋上	0.22
493	最上川	月布川	山梨沢	西村山郡	大江町	小清	0.18
494	最上川	月布川	矢引沢	西村山郡	大江町	田沢	0.38
495	最上川	最上川	大沢	西村山郡	大江町	三郷富沢	1.08
496	最上川	月布川	荻野沢	西村山郡	大江町	荻野字荻野	0.14
497	最上川	小清川	貫見沢	西村山郡	大江町	貫見字貫見	1.09

土石流危険溪流

平成15年3月現在

番号	水系名	河川名	溪流名	所在地			流域面積 (km ²)
				市・郡	町・村	字	
498	最上川	月布川	乙沢	西村山郡	大江町	大久保	0.15
499	最上川	月布川	月布沢	西村山郡	大江町	月布	0.06
500	最上川	月布川	池ノ沢	西村山郡	大江町	月布	0.06
501	最上川	月布川	甲沢	西村山郡	大江町	顔好	0.04
502	最上川	最上川	三郷字伏熊	西村山郡	大江町	三郷字伏熊	0.03
503	最上川	月布川	堂屋敷	西村山郡	大江町	堂屋敷	0.17
504	最上川	古寺川	水神沢	西村山郡	大江町	古寺	0.26
505	最上川	月布川	檜山沢	西村山郡	大江町	檜山	0.07
506	最上川	月布川	月布敷	西村山郡	大江町	月布	0.50
507	最上川	月布川	Ⅲ-J-01	西村山郡	大江町	本郷	0.03
508	最上川	月布川	弁財天	西村山郡	大江町	本郷	0.16
509	最上川	最上川	ミズガミ沢	北村山郡	大石田町	大浦字上ノ屋敷	0.06
510	最上川	最上川	里沢	北村山郡	大石田町	横山字寺沢	0.04
511	最上川	次年子川	カッコヤチ沢	北村山郡	大石田町	次年子字大里林	0.08
512	最上川	次年子川	大里沢	北村山郡	大石田町	次年子字大里林	0.11
513	最上川	次年子川	丸木沢1	北村山郡	大石田町	次年子字小屋	2.71
514	最上川	次年子川	カルコ谷津	北村山郡	大石田町	次年子字外楯	0.03
515	最上川	次年子川	外楯沢	北村山郡	大石田町	次年子字外楯	0.06
516	最上川	最上川	黒滝1	北村山郡	大石田町	横山字黒滝	0.01
517	最上川	最上川	黒滝2	北村山郡	大石田町	横山字黒滝	0.03
518	最上川	次年子川	泉谷	北村山郡	大石田町	次年子字大里林	0.05
519	最上川	次年子川	仲沢	北村山郡	大石田町	次年子字大里林	0.05
520	最上川	次年子川	台沢	北村山郡	大石田町	次年子字台	0.03
521	最上川	最上川	中ヶ袋沢	北村山郡	大石田町	大浦字中ノ袋	0.13
522	最上川	最上川	フランス沢	北村山郡	大石田町	川前字榎本山	0.11
523	最上川	最上川	最上沢1	北村山郡	大石田町	駒籠字中ヶ袋	0.05
524	最上川	最上川	最上沢2	北村山郡	大石田町	駒籠字中ヶ袋	0.01
525	最上川	次年子川	ワラロ沢	北村山郡	大石田町	ワラロ	0.02
526	最上川	次年子川	丸木沢2	北村山郡	大石田町	次年子字台子屋	0.36
527	最上川	最上川	黒滝沢	北村山郡	大石田町	横山字黒滝	0.62
528	最上川	大以良川	北沢	新庄市		萩野	0.08
529	最上川	指首野川	ウルシ沢	新庄市		五日町	0.08
530	最上川	大以良川	大沢	新庄市		萩野	0.25
531	最上川	泉田川	不動沢	新庄市		萩野	0.10
532	最上川	新田川	熊ノ沢	新庄市		鳥越	0.20
533	最上川	新田川	駒場沢1	新庄市		鳥越	0.03
534	最上川	新田川	八幡沢	新庄市		鳥越	0.09
535	最上川	新田川	マン沢	新庄市		鳥越	0.20
536	最上川	新田川	トコロ沢	新庄市		本合海	0.30
537	最上川	新田川	長坂沢	新庄市		本合海	0.06
538	最上川	新田川	熊の沢	新庄市		鳥越	0.24
539	最上川	新田川	南沢山神沢	新庄市		鳥越	0.31
540	最上川	鮭川	吉沢	新庄市		萩野	1.88
541	最上川	大以良川	水上沢	新庄市		萩野	0.02
542	最上川	升形川	前波沢	新庄市		升形	0.38
543	最上川	新田川	駒場沢2	新庄市		鳥越	0.16
544	最上川	新庄内川	洞ヶ沢川	新庄市		鳥越	1.31
545	最上川	新田川	つつみ沢	新庄市		本合海	0.05
546	最上川	新庄内川	大森沢	新庄市		鳥越	0.14
547	最上川	寒水沢川	冷水沢	新庄市		十日町	0.04
548	最上川	指首野川	小泉沢	新庄市		萩野	0.02
549	最上川	新田川	山崎沢	新庄市		本合海	0.03
550	最上川	戸前沢	Ⅲ-23-01	新庄市		金沢	-
551	最上川	新田川	Ⅲ-23-02	新庄市		鳥越	-
552	最上川	新田川	Ⅲ-23-03	新庄市		鳥越	-
553	最上川	新田川	Ⅲ-23-04	新庄市		鳥越	-
554	最上川	新田川	Ⅲ-23-05	新庄市		鳥越	-
555	最上川	金山川	明堂沢	最上郡	金山町	有屋	0.07
556	最上川	金山川	水神沢	最上郡	金山町	有屋	0.10
557	最上川	猪ノ沢川	土用沢	最上郡	金山町	金山	0.18
558	最上川	上台川	前山沢	最上郡	金山町	上台	0.06
559	最上川	上台川	瀬戸の沢	最上郡	金山町	金山	0.29
560	最上川	上台川	西の沢	最上郡	金山町	下野明	0.12
561	最上川	大清水川	小清水沢	最上郡	金山町	有屋	0.04
562	最上川	上台川	田茂沢1	最上郡	金山町	金山	0.09
563	最上川	外沢川	セドの沢	最上郡	金山町	上中田	0.16
564	最上川	中田春木川	久蔵裏の沢	最上郡	金山町	漆野	0.03
565	最上川	外沢川	ジコク沢	最上郡	金山町	外沢	0.10
566	最上川	中田春木川	布引沢	最上郡	金山町	杉沢	0.08
567	最上川	中田春木川	入水上ノ沢	最上郡	金山町	杉沢	0.14
568	最上川	外沢川	I-SAKE④-10	最上郡	金山町	外沢	0.17

土石流危険溪流

平成15年3月現在

番号	水系名	河川名	溪流名	所在地			流域面積 (km ²)
				市・郡	町・村	字	
569	最上川	猪ノ沢川	手前沢	最上郡	金山町	金山	0.31
570	最上川	猪ノ沢川	猪の沢	最上郡	金山町	金山	0.03
571	最上川	上台川	三左エ門沢	最上郡	金山町	金山	0.12
572	最上川	上台川	一ノ倉沢1	最上郡	金山町	金山	0.08
573	最上川	上台川	田茂沢2	最上郡	金山町	金山	0.07
574	最上川	上台川	横沢	最上郡	金山町	安沢	0.19
575	最上川	金山川	栃木沢1	最上郡	金山町	有屋	0.03
576	最上川	金山川	栃木沢2	最上郡	金山町	有屋	0.09
577	最上川	金山川	下向沢	最上郡	金山町	有屋	0.20
578	最上川	上台川	田茂沢3	最上郡	金山町	金山	0.03
579	最上川	上台川	一ノ倉沢2	最上郡	金山町	金山	0.04
580	最上川	上台川	蒲沢1	最上郡	金山町	金山	0.09
581	最上川	入田茂沢川	入田茂沢	最上郡	金山町	金山	0.05
582	最上川	本蒲沢川	蒲沢2	最上郡	金山町	金山	0.11
583	最上川	本蒲沢川	本蒲沢川	最上郡	金山町	金山	0.83
584	最上川	中田春木川	桐沢	最上郡	金山町	漆野	0.16
585	最上川	外沢川	外沢1	最上郡	金山町	外沢	0.14
586	最上川	外沢川	主寝坂沢	最上郡	金山町	主寝坂	1.66
587	最上川	外沢川	不動沢	最上郡	金山町	外沢	0.09
588	最上川	中田春木川	入水ノ沢	最上郡	金山町	杉沢	0.10
589	最上川	猪の沢川	朴山沢	最上郡	金山町	朴山	-
590	最上川	上台川	北の沢	最上郡	金山町	金山	-
591	最上川	中田春木川	Ⅲ-SAKE④-6	最上郡	金山町	杉沢	0.16
592	最上川	最上小国川	ミズカミ沢	最上郡	最上町	向町	0.04
593	最上川	最上小国川	戦沢	最上郡	最上町	志茂	2.74
594	最上川	最上小国川	大脇沢	最上郡	最上町	大堀	0.13
595	最上川	最上小国川	関沢	最上郡	最上町	大堀	0.10
596	最上川	最上小国川	笈の沢	最上郡	最上町	大堀	2.91
597	最上川	最上小国川	水上沢	最上郡	最上町	大堀	0.06
598	最上川	最上小国川	坂本沢	最上郡	最上町	大堀	0.20
599	最上川	小横川	はだの沢	最上郡	最上町	志茂	0.31
600	最上川	沢原川	前の沢	最上郡	最上町	沢原	0.04
601	最上川	大横川	沼の沢	最上郡	最上町	志茂	0.53
602	最上川	郡垂川	寺の沢	最上郡	最上町	志茂	0.02
603	最上川	最上白川	のこ沢	最上郡	最上町	東法田	0.21
604	最上川	蔵沢川	蟹の又沢	最上郡	最上町	最上温泉	1.22
605	最上川	最上白川	古水沢	最上郡	最上町	初ヶ沢	0.05
606	最上川	最上白川	萱刈沢	最上郡	最上町	初ヶ沢	0.18
607	最上川	杉ノ入川	マナイタ沢	最上郡	最上町	月楯	0.11
608	最上川	杉ノ入川	熊返沢	最上郡	最上町	杉ノ入	2.24
609	最上川	満沢川	水上沢	最上郡	最上町	下満沢	0.30
610	最上川	満沢川	平ノ沢	最上郡	最上町	満沢	0.25
611	最上川	満沢川	東山沢	最上郡	最上町	満沢	0.05
612	最上川	満沢川	西山沢	最上郡	最上町	上満沢	0.02
613	最上川	絹出川	太平山の沢	最上郡	最上町	向町	0.10
614	最上川	絹出川	志平沢	最上郡	最上町	向町	0.04
615	最上川	絹出川	飛鳥沢	最上郡	最上町	向町	0.07
616	最上川	田沢川	タヅミ沢	最上郡	最上町	黒沢	0.51
617	最上川	絹出川	寺の沢	最上郡	最上町	向町	0.31
618	最上川	明神川	笹森沢1	最上郡	最上町	富沢	0.22
619	最上川	明神川	堺田沢	最上郡	最上町	堺田	0.15
620	最上川	小国川	日山沢	最上郡	最上町	富沢	1.20
621	最上川	小国川	小林沢川	最上郡	最上町	富沢	0.33
622	最上川	水無沢川	小牧森沢	最上郡	最上町	向町	0.71
623	最上川	最上小国川	向町沢	最上郡	最上町	向町	0.05
624	最上川	絹出川	末沢	最上郡	最上町	向町	1.98
625	最上川	満沢川	中満沢	最上郡	最上町	満沢	0.18
626	最上川	明神川	笹森沢2	最上郡	最上町	富沢	0.30
627	最上川	沢原川	沼の沢	最上郡	最上町	若宮	0.18
628	最上川	郡垂川	志茂沢	最上郡	最上町	志茂	0.05
629	最上川	杉ノ入川	イモ沢	最上郡	最上町	月楯	0.10
630	最上川	絹出川	アブラコ沢	最上郡	最上町	判屋	0.08
631	最上川	水無川	野頭沢	最上郡	最上町	法田	0.20
632	最上川	絹出川	清水沢	最上郡	最上町	向町	0.06
633	最上川	明神川	中沢川	最上郡	最上町	堺田	1.78
634	最上川	大横川	大横沢	最上郡	最上町	志茂	0.07
635	最上川	絹出川	前森沢1	最上郡	最上町	向町	0.03
636	最上川	絹出川	前森沢2	最上郡	最上町	向町	0.13
637	最上川	黒沢川	黒沢	最上郡	最上町	黒沢	0.01
638	最上川	黒沢川	判屋沢	最上郡	最上町	黒沢	0.12
639	最上川	杉ノ入沢川	萱場沢	最上郡	最上町	月楯	0.09

土石流危険渓流

平成15年3月現在

番号	水系名	河川名	渓流名	所在地			流域面積 (km ²)
				市・郡	町・村	字	
640	最上川	杉の入沢川	杉ノ入沢	最上郡	最上町	月楯	5.04
641	最上川	満沢川	下満沢	最上郡	最上町	満沢	0.11
642	最上川	満沢川	上満沢	最上郡	最上町	満沢	0.06
643	最上川	満沢川	一芻沢	最上郡	最上町	満沢	0.08
644	最上川	最上小国川	カリガ沢	最上郡	最上町	志茂	-
645	最上川	最上白川	にでの沢	最上郡	最上町	東法田	-
646	最上川	最上白川	境の沢	最上郡	最上町	東法田	-
647	最上川	最上白川	大沢	最上郡	最上町	東法田	-
648	最上川	最上白川	ござの沢	最上郡	最上町	東法田	-
649	最上川	最上川	ウルイ沢	最上郡	舟形町	堀内	0.03
650	最上川	新庄内川	太平沢1	最上郡	舟形町	長沢	0.04
651	最上川	最上小国川	小田山沢	最上郡	舟形町	舟形	0.15
652	最上川	最上小国川	万木沢	最上郡	舟形町	堀ノ内	0.20
653	最上川	最上小国川	矢ノ沢	最上郡	舟形町	長沢	0.11
654	最上川	最上小国川	権見沢	最上郡	舟形町	長沢	0.11
655	最上川	最上小国川	嵯峨町沢	最上郡	舟形町	舟形	0.66
656	最上川	松橋川	平鹿沢	最上郡	舟形町	堀内	0.02
657	最上川	松橋川	赤根沢	最上郡	舟形町	堀内	0.03
658	最上川	富田川	湯の入沢	最上郡	舟形町	富田	0.24
659	最上川	最上小国川	木友沢	最上郡	舟形町	舟形	1.71
660	最上川	最上小国川	通草沢川	最上郡	舟形町	長沢	1.55
661	最上川	最上川	実栗屋沢	最上郡	舟形町	堀内	0.06
662	最上川	最上川	熊ノ沢	最上郡	舟形町	実栗屋	0.04
663	最上川	新庄内川	ダイ沢	最上郡	舟形町	大平	0.04
664	最上川	最上小国川	水上沢川	最上郡	舟形町	長沢	0.66
665	最上川	松橋川	うらの沢	最上郡	舟形町	横沢	0.05
666	最上川	松橋川	谷地沢	最上郡	舟形町	堀内	0.01
667	最上川	松橋川	ハチの沢	最上郡	舟形町	堀内	0.43
668	最上川	松橋川	おんべ沢	最上郡	舟形町	堀内	0.58
669	最上川	松橋川	東谷の沢	最上郡	舟形町	堀内	0.04
670	最上川	松橋川	アケビ沢	最上郡	舟形町	瀬脇	0.06
671	最上川	平沢川	唐子沢	最上郡	舟形町	舟形	0.05
672	最上川	松橋川	ヨナゴ沢	最上郡	舟形町	堀内	0.18
673	最上川	新庄内川	大平沢2	最上郡	舟形町	長沢	0.02
674	最上川	新庄内川	大平沢3	最上郡	舟形町	長沢	0.07
675	最上川	新庄内川	大平沢4	最上郡	舟形町	長沢	0.05
676	最上川	松橋川	西又沢1	最上郡	舟形町	堀内	0.06
677	最上川	松橋川	西又沢2	最上郡	舟形町	堀内	0.04
678	最上川	松橋川	松橋沢	最上郡	舟形町	堀内	0.05
679	最上川	鮭川	詰田沢	最上郡	真室川町	差首鍋	0.86
680	最上川	鮭川	水上沢	最上郡	真室川町	差首鍋	0.14
681	最上川	鮭川	上ヒヤス沢	最上郡	真室川町	差首鍋	0.30
682	最上川	鮭川	下ヒヤス沢	最上郡	真室川町	差首鍋	0.16
683	最上川	鮭川	滝ノ沢	最上郡	真室川町	大沢	0.13
684	最上川	真室川	寺ノ上沢	最上郡	真室川町	新町	0.03
685	最上川	金山川	家ノ浦沢	最上郡	真室川町	平岡	0.12
686	最上川	安楽城小国川	沼ノ台沢	最上郡	真室川町	小国	0.11
687	最上川	安楽寺川	滝ノ上沢	最上郡	真室川町	差首鍋	0.07
688	最上川	大沢川	ヤンゴの沢	最上郡	真室川町	差首鍋	0.04
689	最上川	金山川	伝坊巻沢	最上郡	真室川町	平岡	0.05
690	最上川	安楽城小国川	谷地沢	最上郡	真室川町	大沢	0.26
691	最上川	西郡川	西郡沢	最上郡	真室川町	大沢	0.02
692	最上川	鮭川	田郎沢	最上郡	真室川町	差首鍋	0.47
693	最上川	鮭川	板の沢	最上郡	真室川町	差首鍋	0.20
694	最上川	小足沢川	小足沢	最上郡	真室川町	大滝	0.04
695	最上川	真室川	マギノ沢	最上郡	真室川町	大滝	0.09
696	最上川	真室川	B沢	最上郡	真室川町	大滝	0.05
697	最上川	真室川	ウラノ沢	最上郡	真室川町	鏡沢	0.06
698	最上川	真室川	権現沢	最上郡	真室川町	新及位	0.09
699	最上川	真室川	二の沢	最上郡	真室川町	新及位	0.46
700	最上川	小又川	ウラ沢	最上郡	真室川町	下小又	0.02
701	最上川	真室川	滝の沢	最上郡	真室川町	新及位	0.04
702	最上川	真室川	ガンスケ沢	最上郡	真室川町	新及位	0.03
703	最上川	朴木沢川	堤の沢	最上郡	真室川町	朴木沢	0.81
704	最上川	朴木沢川	石切沢	最上郡	真室川町	朴木沢	0.08
705	最上川	中ノ股川	中ノ股沢	最上郡	真室川町	中ノ股	3.32
706	最上川	真室川	(釜淵ノ)	最上郡	真室川町	釜淵三	0.16
707	最上川	真室川	モンベエノ沢	最上郡	真室川町	釜淵一	0.08
708	最上川	真室川	水神沢	最上郡	真室川町	八敷代	0.06
709	最上川	真室川	ウバタキ沢	最上郡	真室川町	八敷代	0.03
710	最上川	朴木沢川	朽ノ木沢	最上郡	真室川町	朴木沢	0.24

土石流危険渓流

平成15年3月現在

番号	水系名	河川名	渓流名	所在地			流域面積 (km ²)
				市・郡	町・村	字	
711	最上川	小足沢川	I-SAKE③-2	最上郡	真室川町	大滝	0.06
712	最上川	真室川	八敷代1	最上郡	真室川町	八敷代	0.07
713	最上川	鮭川	入水沢	最上郡	真室川町	木ノ下	0.07
714	最上川	大沢川	高田沢	最上郡	真室川町	差首鍋	0.90
715	最上川	大沢川	上の沢	最上郡	真室川町	差首鍋	0.44
716	最上川	西郡川	牛倉沢	最上郡	真室川町	大沢	0.15
717	最上川	真室川	高沢	最上郡	真室川町	川ノ内	0.03
718	最上川	沢内沢川	東内山沢	最上郡	真室川町	差首鍋	0.57
719	最上川	鮭川	高坂沢1	最上郡	真室川町	差首鍋	1.80
720	最上川	鮭川	高坂沢2	最上郡	真室川町	差首鍋	0.05
721	最上川	桧山沢川	平枝沢	最上郡	真室川町	差首鍋	0.03
722	最上川	谷地の沢川	谷地ノ沢1	最上郡	真室川町	差首鍋	0.11
723	最上川	谷地の沢川	谷地ノ沢2	最上郡	真室川町	差首鍋	0.13
724	最上川	安楽城小国川	小国沢	最上郡	真室川町	大沢	0.12
725	最上川	鮭川	下村沢	最上郡	真室川町	大沢	0.23
726	最上川	小又川	小又沢	最上郡	真室川町	小又	0.49
727	最上川	小又川	叢叢滝	最上郡	真室川町	三滝	0.07
728	最上川	小足沢川	ミサガ沢	最上郡	真室川町	大滝	0.05
729	最上川	真室川	A沢	最上郡	真室川町	大滝	0.06
730	最上川	朴木沢川	グンジ沢	最上郡	真室川町	朴木沢	0.09
731	最上川	朴木沢川	中の沢	最上郡	真室川町	朴木沢	0.05
732	最上川	朴木沢川	長木沢	最上郡	真室川町	朴木沢	0.05
733	最上川	真室川	ウラノ沢	最上郡	真室川町	塩根川	0.12
734	最上川	真室川	権兵衛沢	最上郡	真室川町	三滝	0.10
735	最上川	真室川	田代沢	最上郡	真室川町	田代	1.66
736	最上川	真室川	中立沢	最上郡	真室川町	赤倉	0.09
737	最上川	真室川	赤倉1	最上郡	真室川町	赤倉	0.09
738	最上川	朴木沢川	中山沢	最上郡	真室川町	朴木沢	0.32
739	最上川	万助川	下小又-1	最上郡	真室川町	大沢	0.17
740	最上川	万助川	下小又-2	最上郡	真室川町	大沢	0.12
741	最上川	真室川	佐平沢	最上郡	真室川町	内町	-
742	最上川	真室川	水上沢	最上郡	真室川町	川ノ内	-
743	最上川	真室川	(八敷代2)	最上郡	真室川町	八敷代	0.06
744	最上川	真室川	中立沢	最上郡	真室川町	八敷代	0.04
745	最上川	朴木沢川	朴木沢ノ	最上郡	真室川町	朴木沢	0.08
746	最上川	真室川	(八敷代1)	最上郡	真室川町	八敷代	0.09
747	最上川	朴木沢川	III-SAKE②-2	最上郡	真室川町	朴木沢	0.23
748	最上川	朴木沢川	III-SAKE②-3	最上郡	真室川町	朴木沢	0.14
749	最上川	藤田沢川	水上沢	最上郡	大蔵村	清水	0.08
750	最上川	銅山川	熊高沢	最上郡	大蔵村	熊高	0.04
751	最上川	銅山川	貝喰沢	最上郡	大蔵村	新村	0.32
752	最上川	銅山川	升玉沢	最上郡	大蔵村	升玉	0.02
753	最上川	鮭川	つつみ沢	最上郡	鮭川村	川口	0.06
754	最上川	鮭川	石神沢	最上郡	鮭川村	川口	0.15
755	最上川	鮭川	八幡沢	最上郡	鮭川村	川口	0.03
756	最上川	鮭川	寺の上	最上郡	鮭川村	川口	0.06
757	最上川	鮭川	源蔵沢	最上郡	鮭川村	佐渡	0.23
758	最上川	鮭川	重難沢	最上郡	鮭川村	向居	0.05
759	最上川	曲川	日山沢	最上郡	鮭川村	曲川	0.15
760	最上川	曲川	新沢	最上郡	鮭川村	中渡	0.03
761	最上川	最上内川	たてあと沢	最上郡	鮭川村	京塚	0.01
762	最上川	最上内川	猿鼻沢	最上郡	鮭川村	京塚	0.26
763	最上川	最上内川	延べ沢	最上郡	鮭川村	京塚	0.03
764	最上川	最上内川	山の神沢	最上郡	鮭川村	京塚	0.03
765	最上川	最上内川	てっき沢	最上郡	鮭川村	石名坂	0.04
766	最上川	最上内川	はさ口沢	最上郡	鮭川村	石名坂	0.02
767	最上川	羽根沢川	すずみた沢	最上郡	鮭川村	中渡	0.13
768	最上川	鮭川	前沢	最上郡	鮭川村	川口	0.12
769	最上川	曲川	八石沢	最上郡	鮭川村	中渡	0.05
770	最上川	曲川	田の沢	最上郡	鮭川村	曲川	0.09
771	最上川	鮭川	米沢	最上郡	鮭川村	川口	0.30
772	最上川	羽根沢川	羽根沢2	最上郡	鮭川村	中渡	0.75
773	最上川	最上内川	湯舟沢	最上郡	鮭川村	京塚	0.28
774	最上川	最上内川	府の宮沢	最上郡	鮭川村	京塚	0.04
775	最上川	鮭川	弥吉沢	最上郡	鮭川村	庭月	0.27
776	最上川	絵馬河川	下絵馬河沢	最上郡	鮭川村	川口	0.05
777	最上川	絵馬河川	上絵馬河沢1	最上郡	鮭川村	川口	0.02
778	最上川	絵馬河川	上絵馬河沢2	最上郡	鮭川村	川口	0.04
779	最上川	曲川	治兵衛田沢	最上郡	鮭川村	曲川	0.03
780	最上川	最上内川	寺山沢	最上郡	鮭川村	京塚	0.02
781	最上川	曲川	上芦沢	最上郡	鮭川村	曲川	0.11

土石流危険溪流

平成15年3月現在

番号	水系名	河川名	溪流名	所在地			流域面積 (km ²)
				市・郡	町・村	字	
782	最上川	曲川	芦沢	最上郡	鮭川村	曲川	0.32
783	最上川	西郡川	木の根坂沢1	最上郡	鮭川村	庭月	0.20
784	最上川	西郡川	木の根坂沢2	最上郡	鮭川村	庭月	0.04
785	最上川	西郡川	木の根坂沢3	最上郡	鮭川村	庭月	0.03
786	最上川	曲川	大山沢川	最上郡	鮭川村	曲川	0.64
787	最上川	羽根沢川	羽根沢1	最上郡	鮭川村	中渡	0.23
788	最上川	荒沢川	荒沢1	最上郡	鮭川村	京塚	0.04
789	最上川	荒沢川	荒沢2	最上郡	鮭川村	京塚	0.03
790	最上川	最上川	余ヶ沢	最上郡	戸沢村	古口	0.69
791	最上川	最上川	神社沢	最上郡	戸沢村	古口	0.13
792	最上川	最上川	堂坂沢	最上郡	戸沢村	古口	0.04
793	最上川	最上川	中ノ沢	最上郡	戸沢村	古口	0.03
794	最上川	最上川	大沢	最上郡	戸沢村	古口	0.09
795	最上川	最上川	楯ノ沢	最上郡	戸沢村	古口	0.03
796	最上川	最上川	坊ノ沢	最上郡	戸沢村	古口	0.15
797	最上川	最上川	土湯沢	最上郡	戸沢村	古口	1.93
798	最上川	濁沢川	泥押沢	最上郡	戸沢村	神田	0.05
799	最上川	最上川	シガ沢	最上郡	戸沢村	古口	0.62
800	最上川	鮭川	岩清水沢	最上郡	戸沢村	岩清水	0.11
801	最上川	角川	中沢西ノ沢	最上郡	戸沢村	中沢	0.19
802	最上川	角川	不動沢	最上郡	戸沢村	十二沢	0.05
803	最上川	角川	ジベタ沢	最上郡	戸沢村	十二沢	0.03
804	最上川	角川	本郷不動沢	最上郡	戸沢村	本郷	0.04
805	最上川	角川	興屋沢	最上郡	戸沢村	畑ヶ	0.18
806	最上川	角川	与十郎沢	最上郡	戸沢村	畑ヶ	0.63
807	最上川	角川	田代不動沢	最上郡	戸沢村	田代	0.33
808	最上川	角川	沢内の沢	最上郡	戸沢村	沢内	0.12
809	最上川	角川	船沢	最上郡	戸沢村	片倉	0.20
810	最上川	角川	滝ノ沢	最上郡	戸沢村	滝ノ下	0.07
811	最上川	角川	善右エ門沢	最上郡	戸沢村	滝ノ下	0.02
812	最上川	角川	喜助沢	最上郡	戸沢村	滝ノ下	0.12
813	最上川	角川	喜助沢南	最上郡	戸沢村	滝ノ下	0.01
814	最上川	角川	栃沢	最上郡	戸沢村	滝ノ下	0.03
815	最上川	角川	千田沢	最上郡	戸沢村	沢内	0.14
816	最上川	最上川	岩井沢	最上郡	戸沢村	古口	0.94
817	最上川	最上川	僕之沢	最上郡	戸沢村	古口	0.48
818	最上川	最上川	草薙沢	最上郡	戸沢村	古口	0.08
819	最上川	鮭川	向松坂沢	最上郡	戸沢村	松坂	0.28
820	最上川	角川	鍋滝沢	最上郡	戸沢村	中沢	0.35
821	最上川	角川	下カニコ沢	最上郡	戸沢村	十二沢	0.03
822	最上川	角川	三本木沢	最上郡	戸沢村	本郷	0.08
823	最上川	角川	多エ門沢	最上郡	戸沢村	沢内	0.11
824	最上川	角川	与吾屋敷の沢	最上郡	戸沢村	与呉屋敷	0.23
825	最上川	角川	栃山川	最上郡	戸沢村	本郷	0.21
826	最上川	角川	下日山沢	最上郡	戸沢村	上野	0.09
827	最上川	角川	十二沢	最上郡	戸沢村	中沢	0.10
828	最上川	角川	中沢	最上郡	戸沢村	中沢	0.09
829	最上川	角川	元学校の沢	最上郡	戸沢村	左越	0.02
830	阿武隈川	松川	栗子沢	米沢市		板谷	0.89
831	最上川	最上川	滝の沢	米沢市		中之在家	0.06
832	最上川	最上川	銭子屋敷沢2	米沢市		銭子屋敷	0.35
833	最上川	最上川	大洞入	米沢市		銭子屋敷	0.29
834	最上川	最上川	松川	米沢市		大平温泉	3.12
835	最上川	最上川	堂の沢	米沢市		赤崩	0.17
836	最上川	誕生川	庄の沢	米沢市		京塚	0.39
837	最上川	鬼面川	館山矢子町沢1	米沢市		館山矢子町	0.42
838	最上川	鬼面川	持原沢2	米沢市		戸長里	0.29
839	最上川	鬼面川	右大犬沢	米沢市		増子在家	0.11
840	最上川	大樽川	深沢	米沢市		関	0.63
841	最上川	大樽川	大入沢	米沢市		関	1.52
842	最上川	大樽川	小白布沢	米沢市		関	1.40
843	最上川	大樽川	大白布沢	米沢市		関	2.68
844	最上川	大樽川	白布沢	米沢市		白布温泉	0.19
845	最上川	大樽川	カラ沢	米沢市		白布温泉	0.29
846	最上川	大樽川	畑の沢	米沢市		関	0.27
847	最上川	大樽川	道神沢1	米沢市		道神	0.12
848	最上川	大樽川	道神沢2	米沢市		道神	0.21
849	最上川	大樽川	杉の下沢2	米沢市		杉の下	0.07
850	最上川	大樽川	入乃沢	米沢市		笹原	0.60
851	最上川	綱木川	北沢	米沢市		道明山	0.05
852	最上川	綱木川	水上	米沢市		築沢	0.10

土石流危険溪流

平成15年3月現在

番号	水系名	河川名	溪流名	所在地			流域面積 (km ²)
				市・郡	町・村	字	
853	最上川	綱木川	栃沢	米沢市		築沢	0.27
854	最上川	綱木川	姥捨沢	米沢市		綱木	0.10
855	最上川	綱木川	蟹屋敷沢	米沢市		蟹屋敷	0.12
856	最上川	土会川	上海上沢	米沢市		上海上	0.07
857	最上川	羽黒川	大久保沢	米沢市		関根	0.18
858	最上川	羽黒川	七郎沢	米沢市		関根	0.38
859	最上川	羽黒川	小滝沢	米沢市		関根	0.33
860	最上川	羽黒川	冷水沢	米沢市		峠	1.26
861	最上川	羽黒川	三沢沢 2	米沢市		三沢	0.16
862	最上川	羽黒川	逆木沢	米沢市		三沢	0.24
863	最上川	羽黒川	滝の入沢(大柳沢)	米沢市		三沢	0.22
864	最上川	羽黒川	水上沢	米沢市		廻戸	0.06
865	最上川	羽黒川	大巻沢	米沢市		小狭	0.46
866	最上川	羽黒川	桑山沢	米沢市		桑山	0.27
867	最上川	堀立川	釈迦沢	米沢市		笹野町	0.54
868	最上川	堀立川	湯の沢	米沢市		笹野町	0.18
869	最上川	堀立川	芦沢	米沢市		三角	0.18
870	最上川	堀立川	滝沢	米沢市		志田	0.47
871	最上川	堀立川	西之沢	米沢市		坪八	0.17
872	最上川	堀立川	坂下沢 2	米沢市		坂下	0.10
873	最上川	堀立川	北の脇	米沢市		坂下	0.12
874	最上川	堀立川	水上沢	米沢市		市布	0.32
875	最上川	堀立川	大地蔵沢	米沢市		季山	0.91
876	最上川	蛭川	北の沢	米沢市		遠山町	0.29
877	最上川	蛭川	無名沢川	米沢市		遠山町	0.37
878	最上川	蛭川	桜谷 1	米沢市		古志田町	0.17
879	最上川	蛭川	桜谷 2	米沢市		古志田町	0.08
880	最上川	出茂川	堺の沢	米沢市		笹野町	0.56
881	最上川	出茂川	山の神沢	米沢市		笹野町	0.18
882	最上川	鬼面川	前の沢	米沢市		成島	0.40
883	最上川	羽黒川	中林沢	米沢市		関根	0.32
884	最上川	天王川	八幡沢 2	米沢市		八幡	0.17
885	最上川	誕生川	京塚沢 3	米沢市		京塚	0.42
886	最上川	羽黒川	小柳沢	米沢市		三沢	0.06
887	最上川	最上川	赤崩沢 1	米沢市		赤崩	1.27
888	最上川	堀立川	上笹野沢	米沢市		上笹野	0.22
889	最上川	蛭川	古志田町沢 1	米沢市		古志田町	0.35
890	最上川	大樽川	赤芝沢 2	米沢市		赤芝	0.12
891	最上川	大樽川	杉の下沢 1	米沢市		杉の下	0.06
892	最上川	大樽川	大白布沢 1	米沢市		大白布	0.05
893	最上川	鬼面川	下屋敷沢	米沢市		下屋敷	0.23
894	最上川	鬼面川	塩地平沢	米沢市		塩地平	1.34
895	最上川	鬼面川	成島沢	米沢市		成島	0.08
896	最上川	鬼面川	下町沢 1	米沢市		下町	0.03
897	最上川	鬼面川	上町沢	米沢市		上町	0.34
898	最上川	大樽川	源八前沢 3	米沢市		源八前	0.17
899	最上川	堀立川	笹野町沢	米沢市		笹野町	0.11
900	最上川	堀立川	笹野本町沢	米沢市		笹野本町	0.20
901	最上川	堀立川	山田沢 1	米沢市		山田	0.10
902	最上川	堀立川	山田沢 2	米沢市		山田	0.14
903	最上川	堀立川	坂下沢 1	米沢市		坂下	0.13
904	最上川	最上川	銭子屋敷沢 1	米沢市		銭子屋敷	0.08
905	最上川	最上川	大平沢	米沢市		大平	0.60
906	最上川	羽黒川	小狭沢	米沢市		小狭	0.17
907	最上川	天王川	羽山沢 2	米沢市		羽山	0.04
908	最上川	天王川	羽山沢 1	米沢市		羽山	0.08
909	最上川	天王川	笹籬沢 3	米沢市		笹籬	0.08
910	最上川	天王川	小中沢沢	米沢市		小中沢	0.20
911	最上川	天王川	八幡沢 3	米沢市		八幡	0.36
912	最上川	天王川	谷の口沢	米沢市		谷の口	0.17
913	最上川	綱木川	糸畔沢	米沢市		糸畔	0.07
914	最上川	最上川	前之在家沢 1	米沢市		前之在家	0.03
915	最上川	最上川	前之在家沢 2	米沢市		前之在家	0.01
916	最上川	最上川	石木戸沢	米沢市		石木戸	0.03
917	最上川	羽黒川	三沢沢 1	米沢市		三沢	0.04
918	最上川	天王川	八幡沢 1	米沢市		八幡	0.17
919	阿武隈川	松川	板谷沢	米沢市		板谷	0.26
920	阿武隈川	松川	前川	米沢市		滑川温泉	6.82
921	阿武隈川	松川	前川1	米沢市		姥湯温泉	1.43
922	最上川	最上川	室沢入	米沢市		室沢	0.64
923	最上川	最上川	海老ヶ沢	米沢市		海老ヶ沢	0.56

土石流危険溪流

平成15年3月現在

番号	水系名	河川名	溪流名	所在地			流域面積 (km ²)
				市・郡	町・村	字	
924	最上川	最上川	小海老ヶ沢	米沢市		海老ヶ沢	0.08
925	最上川	鬼面川	田口沢沢	米沢市		田口沢	0.09
926	最上川	鬼面川	持原沢1	米沢市		戸長里	0.15
927	最上川	鬼面川	西深沢	米沢市		上乃在家	0.31
928	最上川	大樽川	家の入	米沢市		小野川町	0.19
929	最上川	大樽川	大佐田沢	米沢市		大佐田	0.08
930	最上川	大樽川	源八前沢2	米沢市		源八前	0.22
931	最上川	太田川	築沢沢1	米沢市		築沢	0.18
932	最上川	綱木川	屋敷沢	米沢市		屋敷	0.13
933	最上川	綱木川	築沢沢2	米沢市		築沢	0.11
934	最上川	蛭川	古志田町沢3	米沢市		古志田町	0.08
935	最上川	鬼面川	潜清水沢4	米沢市		潜清水	0.16
936	最上川	鬼面川	潜清水沢3	米沢市		潜清水	0.17
937	最上川	鬼面川	館山矢子町沢5	米沢市		館山矢子町	0.13
938	最上川	誕生川	京塚沢1	米沢市		京塚	0.23
939	最上川	天王川	梓山沢2	米沢市		梓山	0.20
940	最上川	天王川	台山沢	米沢市		台山	0.07
941	最上川	羽黒川	市野々沢1	米沢市		市野々	0.15
942	最上川	最上川	赤崩沢3	米沢市		赤崩	0.12
943	最上川	佐沢川	左沢沢3	米沢市		左沢	0.44
944	最上川	渋川	木舟沢	米沢市		木舟	0.02
945	最上川	大樽川	源八前沢1	米沢市		源八前	0.17
946	最上川	大樽川	大白布沢2	米沢市		大白布	0.05
947	最上川	綱木川	田代沢	米沢市		田代	0.28
948	最上川	綱木川	初神沢	米沢市		初神	0.13
949	最上川	鬼面川	背堂沢	米沢市		塩地平	0.08
950	最上川	鬼面川	潜清水沢2	米沢市		潜清水	0.02
951	最上川	鬼面川	逆沢沢	米沢市		逆沢	0.08
952	最上川	太田川	中沢沢	米沢市		中沢	0.33
953	最上川	太田川	山梨沢沢2	米沢市		山梨沢	0.05
954	最上川	最上川	西海枝沢	米沢市		室沢	1.22
955	最上川	佐沢川	左沢沢2	米沢市		左沢	0.05
956	最上川	佐沢川	左沢沢1	米沢市		左沢	0.10
957	最上川	最上川	赤崩沢2	米沢市		赤崩	0.04
958	最上川	羽黒川	大石沢	米沢市		市野々	0.41
959	最上川	羽黒川	廻戸沢	米沢市		廻戸	0.20
960	最上川	天王川	梓山沢3	米沢市		梓山	0.43
961	最上川	天王川	笹籬沢2	米沢市		笹籬	0.17
962	最上川	天王川	梓山沢1	米沢市		梓山	0.62
963	最上川	鬼面川	下町沢2	米沢市		下町	0.12
964	最上川	太田川	山梨沢沢1	米沢市		山梨沢	0.03
965	最上川	大樽川	赤芝沢1	米沢市		赤芝	0.09
966	最上川	蛭川	古志田町沢2	米沢市		古志田町	0.06
967	最上川	羽黒川	市野々沢2	米沢市		市野々	0.07
968	最上川	鬼面川	館山矢子町沢4	米沢市		館山矢子町	0.17
969	最上川	鬼面川	館山矢子町沢3	米沢市		館山矢子町	0.18
970	最上川	鬼面川	館山矢子町沢2	米沢市		館山矢子町	0.06
971	最上川	鬼面川	潜清水沢1	米沢市		潜清水	0.03
972	最上川	鬼面川	才津沢	米沢市		才津	0.08
973	最上川	大樽川	中沢	米沢市		赤柴町	0.11
974	最上川	最上川	前之在家沢3	米沢市		前之在家	0.12
975	最上川	天王川	笹籬沢1	米沢市		笹籬	0.28
976	最上川	最上川	生僧入沢	長井市		生僧	0.17
977	最上川	最上川	塔の入沢	長井市		森中	0.10
978	最上川	最上川	前山沢	長井市		森上	0.09
979	最上川	最上川	天王沢	長井市		森上	0.15
980	最上川	最上川	金井神北沢	長井市		金井神	0.11
981	最上川	最上川	梨木沢	長井市		金井神	0.14
982	最上川	逆川	大館沢	長井市		中伊佐沢北	0.06
983	最上川	逆川	南掃出	長井市		上ノ台	0.02
984	最上川	逆川	北掃出	長井市		上ノ台	0.03
985	最上川	逆川	鳥ノ木沢	長井市		上ノ台	0.12
986	最上川	逆川	堤返	長井市		上地区	0.06
987	最上川	逆川	キナシ沢	長井市		芦沢	0.09
988	最上川	置賜野川	ホドザワ	長井市		祝瓶山荘	0.23
989	最上川	置賜野川	木地山湖岸沢	長井市		木地山ダム湖岸	0.15
990	最上川	置賜野川	境沢	長井市		小坂	0.27
991	最上川	三合田川	鴨石沢	長井市		上郷	0.75
992	最上川	三合田川	桑沢	長井市		寺泉	0.06
993	最上川	三合田川	安ノ沢	長井市		寺泉	0.57
994	最上川	三合田川	マキノ沢	長井市		寺泉	0.24

土石流危険溪流

平成15年3月現在

番号	水系名	河川名	溪流名	所在地			流域面積 (km ²)
				市・郡	町・村	字	
995	最上川	水無川	低山沢	長井市		川原沢南	0.16
996	最上川	草岡川	小三郎沢	長井市		草西	0.37
997	最上川	草岡川	久川	長井市		草西	0.88
998	最上川	草岡川	岩ヶ沢	長井市		新町	0.46
999	最上川	草岡川	ワン平沢	長井市		新町	0.17
1000	最上川	出来沢川	出来ヶ沢	長井市		仁府	0.52
1001	最上川	出来沢川	戸根林沢	長井市		仁府	0.39
1002	最上川	平沢川	ミナミ沢	長井市		高野	2.04
1003	最上川	田沢川	田沢川	長井市		蔵京	2.46
1004	最上川	大沢川	一ノ俣沢	長井市		白兎西	1.36
1005	最上川	森ヶ沢川	打林沢	長井市		森入	0.05
1006	最上川	最上川	森上沢	長井市		森上	0.05
1007	最上川	逆川	仲ノ沢	長井市		伊佐沢北	0.15
1008	最上川	逆川	滝ノ沢	長井市		上地区	0.23
1009	最上川	逆川	岩穴沢	長井市		上地区	0.13
1010	最上川	逆川	三合田川	長井市		山ノ神	0.02
1011	最上川	逆川	内ミズカミ沢	長井市		山ノ神	0.16
1012	最上川	最上川	萱野	長井市		金井神	0.03
1013	最上川	最上川	日の出町1	長井市		日の出町	0.02
1014	最上川	最上川	日の出町2	長井市		日の出町	0.03
1015	最上川	最上川	日の出町3	長井市		日の出町	0.10
1016	最上川	最上川	日の出町4	長井市		日の出町	0.06
1017	最上川	最上川	酒町沢	南陽市		梨郷 酒町	0.10
1018	最上川	前川	元中山沢7	南陽市		元中山	0.23
1019	最上川	前川	元中山沢5	南陽市		元中山	0.03
1020	最上川	前川	元中山沢4	南陽市		元中山	0.04
1021	最上川	前川	大沢	南陽市		新田	0.26
1022	最上川	前川	元中山沢1	南陽市		元中山	0.05
1023	最上川	織機川	羽付沢2	南陽市		羽付	0.35
1024	最上川	織機川	羽付沢1	南陽市		羽付	0.07
1025	最上川	織機川	東和田沢2	南陽市		和田 東和田	0.20
1026	最上川	織機川	蟹沢	南陽市		和田 東和田	0.14
1027	最上川	織機川	東和田沢1	南陽市		和田 東和田	0.07
1028	最上川	織機川	東大浦	南陽市		和田 東和田	0.03
1029	最上川	織機川	竹原沢16	南陽市		竹原	0.08
1030	最上川	吉野川	金沢沢	南陽市		金沢	1.19
1031	最上川	吉野川	二色根沢	南陽市		二色根	0.07
1032	最上川	吉野川	内原沢2	南陽市		宮内 内原	0.08
1033	最上川	吉野川	内原沢1	南陽市		宮内 内原	0.60
1034	最上川	吉野川	三の入川	南陽市		金山 中里	0.10
1035	最上川	吉野川	萱の入川	南陽市		金山 黒在家	0.21
1036	最上川	吉野川	松沢	南陽市		太郎 太郎北	0.23
1037	最上川	吉野川	井戸開川	南陽市		萩 東向	0.33
1038	最上川	吉野川	最上坂	南陽市		小滝 小滝中	0.15
1039	最上川	吉野川	西坂	南陽市		小滝 小滝中	0.13
1040	最上川	吉野川	山の川	南陽市		小滝 小滝中	0.05
1041	最上川	吉野川	居残沢1	南陽市		小滝 居残沢	0.13
1042	最上川	吉野川	宮ノ下沢2	南陽市		萩 宮ノ下	0.11
1043	最上川	吉野川	宮ノ下沢1	南陽市		萩 宮ノ下	0.12
1044	最上川	吉野川	大鷹川	南陽市		金山 川西	0.87
1045	最上川	吉野川	川西沢3	南陽市		金山 川西	0.08
1046	最上川	吉野川	田野下沢	南陽市		宮内 田町下	0.21
1047	最上川	吉野川	別所谷	南陽市		宮内 別所町	0.08
1048	最上川	織畑川	漆山沢1	南陽市		漆山	0.04
1049	最上川	吉野川	釜渡戸沢2	南陽市		釜渡戸	0.04
1050	最上川	吉野川	坊ヶ沢	南陽市		小滝 小滝下	1.91
1051	最上川	吉野川	川西沢2	南陽市		金山 川西	0.10
1052	最上川	吉野川	北町沢	南陽市		赤湯 北町	0.22
1053	最上川	最上川	糶町沢	南陽市		梨郷 糶町	0.07
1054	最上川	最上川	巻沢2	南陽市		梨郷 巻	0.11
1055	最上川	最上川	巻沢1	南陽市		梨郷 巻	0.06
1056	最上川	織畑川	竹原沢15	南陽市		竹原	0.01
1057	最上川	織畑川	漆山沢7	南陽市		漆山	0.02
1058	最上川	織畑川	池黒沢3	南陽市		池黒	0.14
1059	最上川	織畑川	池黒沢4	南陽市		池黒	0.11
1060	最上川	吉野川	川西沢4	南陽市		金山 川西	0.15
1061	最上川	吉野川	居残沢2	南陽市		小滝 居残沢	0.16
1062	最上川	吉野川	小滝下沢2	南陽市		小滝 小滝下	0.12
1063	最上川	吉野川	筋沢1	南陽市		太郎 筋	0.89
1064	最上川	吉野川	中央沢	南陽市		金山 中央	0.18
1065	最上川	吉野川	中里沢	南陽市		金山 中里	0.05

土石流危険溪流

平成15年3月現在

番号	水系名	河川名	溪流名	所在地			流域面積 (km ²)
				市・郡	町・村	字	
1066	最上川	吉野川	上野沢1	南陽市		上野	0.50
1067	最上川	前川	川樋沢2	南陽市		川樋	0.20
1068	最上川	前川	川樋沢3	南陽市		川樋	0.06
1069	最上川	前川	川樋沢4	南陽市		川樋	0.07
1070	最上川	前川	川樋沢5	南陽市		川樋	0.10
1071	最上川	前川	元中山沢6	南陽市		元中山	0.02
1072	最上川	前川	元中山沢3	南陽市		元中山	0.08
1073	最上川	前川	元中山沢2	南陽市		元中山	0.34
1074	最上川	吉野川	川中島沢3	南陽市		金山 川中島	0.12
1075	最上川	吉野川	通口沢	南陽市		小滝 小滝上	0.06
1076	最上川	吉野川	下萩下沢1	南陽市		下萩 下萩下	0.23
1077	最上川	吉野川	虫沢	南陽市		下萩 下萩下	0.79
1078	最上川	吉野川	板宮沢	南陽市		金山 板宮	0.14
1079	最上川	吉野川	片岡沢	南陽市		金山 片岡	0.20
1080	最上川	織機川	漆山沢8	南陽市		漆山	0.01
1081	最上川	吉野川	小滝下沢1	南陽市		小滝 小滝下	0.19
1082	最上川	吉野川	筋沢2	南陽市		太郎 筋	0.05
1083	最上川	吉野川	下萩北沢	南陽市		下萩 下萩北	0.79
1084	最上川	前川	川樋沢1	南陽市		川樋	1.48
1085	最上川	吉野川	宮内沢9	南陽市		宮内	0.25
1086	最上川	最上川	竹原沢9	南陽市		竹原	0.07
1087	最上川	最上川	竹原沢10	南陽市		竹原	0.06
1088	最上川	最上川	竹原沢11	南陽市		竹原	0.67
1089	最上川	最上川	竹原沢12	南陽市		竹原	0.15
1090	最上川	吉野川	中北沢	南陽市		金山 中北	0.04
1091	最上川	西山川	太郎南沢	南陽市		太郎 太郎南	0.05
1092	最上川	吉野川	小滝上沢1	南陽市		小滝 小滝上	0.04
1093	最上川	吉野川	小滝上沢2	南陽市		小滝 小滝上	0.08
1094	最上川	吉野川	釜渡戸沢1	南陽市		釜渡戸	0.18
1095	最上川	吉野川	上野沢2	南陽市		上野	0.11
1096	最上川	吉野川	金山沢4	南陽市		金山	0.08
1097	最上川	逆川	八ヶ森沢	南陽市		漆山 戸沢	0.28
1098	最上川	逆川	天ヶ沢	南陽市		漆山 戸沢	0.08
1099	最上川	逆川	外沢沢	南陽市		漆山 戸沢	0.14
1100	最上川	逆川	竹原沢1	南陽市		竹原	0.15
1101	最上川	逆川	竹原沢2	南陽市		竹原	0.17
1102	最上川	最上川	竹原沢3	南陽市		竹原	0.02
1103	最上川	最上川	竹原沢4	南陽市		竹原	0.10
1104	最上川	最上川	竹原沢5	南陽市		竹原	0.07
1105	最上川	最上川	竹原沢6	南陽市		竹原	0.02
1106	最上川	最上川	竹原沢7	南陽市		竹原	0.06
1107	最上川	最上川	竹原沢8	南陽市		竹原	0.06
1108	最上川	最上川	竹原沢13	南陽市		竹原	0.02
1109	最上川	最上川	竹原沢14	南陽市		竹原	0.08
1110	最上川	織畑川	戸沢沢	南陽市		漆山 外沢	0.54
1111	最上川	織畑川	漆山沢2	南陽市		漆山	0.10
1112	最上川	織畑川	漆山沢3	南陽市		漆山	0.18
1113	最上川	織畑川	漆山沢4	南陽市		漆山	0.05
1114	最上川	織畑川	漆山沢5	南陽市		漆山	0.06
1115	最上川	織畑川	漆山沢6	南陽市		漆山	1.07
1116	最上川	織畑川	漆山沢8	南陽市		漆山	0.02
1117	最上川	織畑川	漆山沢9	南陽市		漆山	0.03
1118	最上川	織畑川	漆山沢10	南陽市		漆山	0.03
1119	最上川	織畑川	漆山沢11	南陽市		漆山	0.08
1120	最上川	織畑川	矢ノ沢沢1	南陽市		漆山 矢ノ沢	0.12
1121	最上川	織畑川	矢ノ沢沢2	南陽市		漆山 矢ノ沢	0.07
1122	最上川	織畑川	矢ノ沢沢3	南陽市		漆山 矢ノ沢	0.19
1123	最上川	織畑川	漆山沢12	南陽市		漆山	0.23
1124	最上川	織畑川	漆山沢13	南陽市		漆山	0.06
1125	最上川	織畑川	漆山沢14	南陽市		漆山	0.03
1126	最上川	織畑川	漆山沢15	南陽市		漆山	0.03
1127	最上川	織畑川	漆山沢16	南陽市		漆山	0.02
1128	最上川	織畑川	池黒沢1	南陽市		池黒	0.36
1129	最上川	織畑川	池黒沢2	南陽市		池黒	0.05
1130	最上川	吉野川	宮内沢1	南陽市		宮内	0.10
1131	最上川	吉野川	宮内沢2	南陽市		宮内	0.07
1132	最上川	吉野川	宮内沢3	南陽市		宮内	0.25
1133	最上川	吉野川	宮内沢4	南陽市		宮内	0.38
1134	最上川	吉野川	宮内沢5	南陽市		宮内	0.03
1135	最上川	吉野川	宮内沢6	南陽市		宮内	0.05
1136	最上川	吉野川	宮内沢7	南陽市		宮内	0.05

土石流危険溪流

平成15年3月現在

番号	水系名	河川名	溪流名	所在地			流域面積 (km ²)
				市・郡	町・村	字	
1137	最上川	吉野川	川西沢1	南陽市		金山 川西	0.47
1138	最上川	吉野川	金山沢1	南陽市		金山	0.22
1139	最上川	吉野川	川中島沢1	南陽市		金山 川中島	0.19
1140	最上川	吉野川	川中島沢2	南陽市		金山 川中島	0.26
1141	最上川	吉野川	金山沢2	南陽市		金山	0.06
1142	最上川	吉野川	宮内沢8	南陽市		宮内	0.61
1143	最上川	吉野川	宮内沢沢10	南陽市		宮内	0.25
1144	最上川	吉野川	金山沢3	南陽市		金山	0.09
1145	最上川	吉野川	板宮沢2	南陽市		金山	0.16
1146	最上川	吉野川	宝沢	東置賜郡	高島町	時沢	1.12
1147	最上川	屋代川	切岸沢	東置賜郡	高島町	上宿	0.34
1148	最上川	蛭沢川	神達沢	東置賜郡	高島町	入蛭沢	0.53
1149	最上川	上有無川	大平沢	東置賜郡	高島町	新田	0.29
1150	最上川	和田川	亀岡沢	東置賜郡	高島町	亀岡	0.19
1151	最上川	屋代川	高安沢1	東置賜郡	高島町	高安	0.13
1152	最上川	和田川	南沢	東置賜郡	高島町	原	0.53
1153	最上川	稲子川	北和田沢	東置賜郡	高島町	北和田	0.03
1154	最上川	千石川	千石沢	東置賜郡	高島町	元和田	0.90
1155	最上川	屋代川	大笹生沢	東置賜郡	高島町	大笹生	0.32
1156	最上川	吉野川	小時沢沢	東置賜郡	高島町	小時沢	0.11
1157	最上川	屋代川	高安沢2	東置賜郡	高島町	高安	0.32
1158	最上川	和田川	塩森沢	東置賜郡	高島町	塩森	0.66
1159	最上川	屋代川	畑中沢	東置賜郡	高島町	畑中	0.13
1160	最上川	屋代川	大沢	東置賜郡	高島町	弁天前	0.26
1161	最上川	稲子川	金沢沢	東置賜郡	高島町	金沢	1.08
1162	最上川	蛭沢川	蛭沢沢1	東置賜郡	高島町	蛭沢	0.16
1163	最上川	土会川	向沢	東置賜郡	高島町	上小倉	0.08
1164	最上川	土会川	兎坂沢1	東置賜郡	高島町	兎坂	0.27
1165	最上川	奈良坂川	奈良坂沢3	東置賜郡	高島町	奈良坂	0.23
1166	最上川	蛭沢川	入蛭沢沢	東置賜郡	高島町	入蛭沢	0.21
1167	最上川	蛭沢川	蛭沢沢3	東置賜郡	高島町	蛭沢	0.19
1168	最上川	屋代川	中里沢	東置賜郡	高島町	中里	0.08
1169	最上川	上有無川	金原新田沢	東置賜郡	高島町	金原新田	0.13
1170	最上川	奈良坂川	奈良坂沢4	東置賜郡	高島町	奈良坂	0.29
1171	最上川	土会川	兎坂沢2	東置賜郡	高島町	兎坂	0.08
1172	最上川	小黒川	鷺口沢1	東置賜郡	高島町	鷺口	0.09
1173	最上川	蛭沢川	蛭沢沢2	東置賜郡	高島町	蛭沢	0.14
1174	最上川	屋代川	弁天前沢	東置賜郡	高島町	弁天前	0.14
1175	最上川	土会川	上小倉沢1	東置賜郡	高島町	上小倉	0.56
1176	最上川	蛭沢川	安久津沢1	東置賜郡	高島町	安久津	0.07
1177	最上川	蛭沢川	安久津沢2	東置賜郡	高島町	安久津	0.45
1178	最上川	蛭沢川	安久津沢3	東置賜郡	高島町	安久津	0.13
1179	最上川	上有無川	新田沢1	東置賜郡	高島町	新田	0.10
1180	最上川	上有無川	新田沢2	東置賜郡	高島町	新田	0.08
1181	最上川	上有無川	新田沢3	東置賜郡	高島町	新田	0.12
1182	最上川	上有無川	新田沢4	東置賜郡	高島町	新田	0.15
1183	最上川	下有無川	水無沢	東置賜郡	高島町	水無	0.22
1184	最上川	奈良坂川	奈良坂沢1	東置賜郡	高島町	奈良坂	0.63
1185	最上川	奈良坂川	奈良坂沢2	東置賜郡	高島町	奈良坂	0.07
1186	最上川	土会川	鷺口沢2	東置賜郡	高島町	鷺口	0.77
1187	最上川	土会川	鷺口沢3	東置賜郡	高島町	鷺口	0.49
1188	最上川	土会川	上小倉沢2	東置賜郡	高島町	上小倉	0.07
1189	最上川	犬川	桐木沢	東置賜郡	川西町	玉庭	0.03
1190	最上川	犬川	ヤルミ沢	東置賜郡	川西町	犬川	0.39
1191	最上川	犬川	街道沢	東置賜郡	川西町	玉庭	0.11
1192	最上川	犬川	沢入	東置賜郡	川西町	玉庭	0.13
1193	最上川	犬川	もの沢	東置賜郡	川西町	玉庭	0.22
1194	最上川	犬川	矢の水沢	東置賜郡	川西町	平林	0.07
1195	最上川	浅俣川	二戸ヶ沢	東置賜郡	川西町	和合	0.29
1196	最上川	犬川	馬場沢	東置賜郡	川西町	馬場	0.26
1197	最上川	黒川	飯坂沢	東置賜郡	川西町	飯坂	0.14
1198	最上川	黒川	柳沢沢2	東置賜郡	川西町	柳沢	0.33
1199	最上川	黒川	柳沢沢3	東置賜郡	川西町	柳沢	0.08
1200	最上川	犬川	明才沢	東置賜郡	川西町	明才	0.10
1201	最上川	黒川	東陽寺前沢	東置賜郡	川西町	東陽寺前	0.10
1202	最上川	犬川	上和合沢	東置賜郡	川西町	上和合	0.07
1203	最上川	犬川	新蔵沢	東置賜郡	川西町	新蔵	0.22
1204	最上川	黒川	堀立沢	東置賜郡	川西町	上奥田	0.37
1205	最上川	逆川	別当沢	東置賜郡	川西町	別当	0.42
1206	最上川	黒川	長沢沢	東置賜郡	川西町	長沢	0.33
1207	最上川	黒川	上奥田沢1	東置賜郡	川西町	上奥田	0.24

土石流危険溪流

平成15年3月現在

番号	水系名	河川名	溪流名	所在地			流域面積 (km ²)
				市・郡	町・村	字	
1208	最上川	黒川	上奥田沢 2	東置賜郡	川西町	上奥田	0.06
1209	最上川	黒川	柳沢沢 1	東置賜郡	川西町	柳沢	0.44
1210	最上川	犬川	玉庭沢 1	東置賜郡	川西町	玉庭	0.06
1211	最上川	犬川	玉庭沢 2	東置賜郡	川西町	玉庭	0.07
1212	最上川	犬川	玉庭沢 3	東置賜郡	川西町	玉庭	0.16
1213	最上川	犬川	下台沢	東置賜郡	川西町	下台	0.34
1214	最上川	犬川	和合沢	東置賜郡	川西町	和合	0.07
1215	最上川	高野沢川	高野沢沢	東置賜郡	川西町	高野沢	0.83
1216	最上川	北沢川	朴沢沢 1	東置賜郡	川西町	朴沢	0.08
1217	最上川	北沢川	朴沢沢 2	東置賜郡	川西町	朴沢	0.21
1218	最上川	北沢川	朴沢沢 3	東置賜郡	川西町	朴沢	0.07
1219	最上川	犬川	塩の沢沢 1	東置賜郡	川西町	塩の沢	0.09
1220	最上川	犬川	塩の沢沢 2	東置賜郡	川西町	塩の沢	0.05
1221	最上川	犬川	佐野沢	東置賜郡	川西町	佐野	0.07
1222	最上川	高野沢川	中程沢	東置賜郡	川西町	中程	0.14
1223	最上川	犬川	柴引沢	東置賜郡	川西町	柴引	0.07
1224	荒川	荒川	蟹沢沢	西置賜郡	小国町	蟹沢	0.12
1225	荒川	荒川	蟹沢沢北沢	西置賜郡	小国町	蟹沢	0.12
1226	荒川	荒川	越沢川	西置賜郡	小国町	入沢	2.59
1227	荒川	荒川	沢口沢	西置賜郡	小国町	尻無沢	0.24
1228	荒川	荒川	大沢川	西置賜郡	小国町	今市	3.01
1229	荒川	荒川	沢入沢	西置賜郡	小国町	柄倉	0.21
1230	荒川	荒川	赤石沢	西置賜郡	小国町	折戸	0.38
1231	荒川	折戸川	荒沢	西置賜郡	小国町	荒沢	0.04
1232	荒川	荒川	後ノ沢	西置賜郡	小国町	太鼓沢	0.20
1233	荒川	荒川	住吉沢	西置賜郡	小国町	小股	0.39
1234	荒川	荒川	吹沢	西置賜郡	小国町	樋倉	0.61
1235	荒川	荒川	ジンゴロウの沢	西置賜郡	小国町	徳網	0.12
1236	荒川	荒川	沢のり沢	西置賜郡	小国町	五味沢	0.17
1237	荒川	荒川	五味沢	西置賜郡	小国町	五味沢	0.04
1238	荒川	荒川	出戸沢	西置賜郡	小国町	出戸	0.02
1239	荒川	石滝川	小小倉沢	西置賜郡	小国町	中野	0.41
1240	荒川	荒川	大沢	西置賜郡	小国町	越中里	0.29
1241	荒川	大沢	越中里沢	西置賜郡	小国町	越中里	0.56
1242	荒川	金目川	若山	西置賜郡	小国町	若山	0.01
1243	荒川	金目川	古田沢	西置賜郡	小国町	古田	0.12
1244	荒川	金目川	古田沢東沢	西置賜郡	小国町	古田	0.10
1245	荒川	金目川	滝ノ沢	西置賜郡	小国町	金目	2.65
1246	荒川	横川	宮の台	西置賜郡	小国町	宮の台	0.03
1247	荒川	横川	松岡沢	西置賜郡	小国町	松岡	0.03
1248	荒川	横川	裏堀沢	西置賜郡	小国町	松岡	0.08
1249	荒川	横川	水上沢北二ノ沢	西置賜郡	小国町	伊勢領	0.11
1250	荒川	横川	弥五沢	西置賜郡	小国町	伊勢領	0.16
1251	荒川	桜川	百子沢	西置賜郡	小国町	百子沢	0.48
1252	荒川	桜川	白子沢	西置賜郡	小国町	百子沢	0.08
1253	荒川	横川	水上沢	西置賜郡	小国町	下叶水	0.11
1254	荒川	大石沢川	下叶水沢	西置賜郡	小国町	下叶水	0.01
1255	荒川	大石沢川	水上沢	西置賜郡	小国町	胡桃平	0.07
1256	荒川	大石沢川	寺ノ沢	西置賜郡	小国町	大石沢	0.10
1257	荒川	大石沢川	上山沢	西置賜郡	小国町	二渡戸	0.05
1258	荒川	横川	上条沢	西置賜郡	小国町	東滝	1.26
1259	荒川	横川	エズモ沢	西置賜郡	小国町	請向	0.03
1260	荒川	横川	寺沢	西置賜郡	小国町	松岡	0.06
1261	荒川	横川	中平沢	西置賜郡	小国町	種沢	0.07
1262	荒川	大滝川	新原沢	西置賜郡	小国町	新原	0.22
1263	荒川	横川	小坂町沢	西置賜郡	小国町	小国小坂町	0.12
1264	荒川	横川	薬師沢	西置賜郡	小国町	小国小坂町	0.16
1265	荒川	足水川	ヒンド沢	西置賜郡	小国町	足野水	0.01
1266	荒川	足水川	朴ノ木沢	西置賜郡	小国町	足野水	0.57
1267	荒川	足水川	淀ノ口沢	西置賜郡	小国町	足野水	0.46
1268	荒川	足水川	トビヤ沢	西置賜郡	小国町	樽口	0.07
1269	荒川	足水川	ヨシヤ沢	西置賜郡	小国町	樽口	0.01
1270	荒川	玉川	中田山崎沢	西置賜郡	小国町	中田山崎	0.14
1271	荒川	内川	ガニ沢	西置賜郡	小国町	小玉川	0.10
1272	荒川	玉川	サンク口沢	西置賜郡	小国町	長者原	0.02
1273	荒川	玉川	西ノ俣沢	西置賜郡	小国町	川入	2.52
1274	荒川	玉川	東股ノ沢	西置賜郡	小国町	川入	0.15
1275	荒川	玉川	泉岡沢	西置賜郡	小国町	泉岡	0.18
1276	荒川	玉川	沢入沢	西置賜郡	小国町	中田山崎	0.10
1277	荒川	玉川	玉川新田沢	西置賜郡	小国町	玉川新田	0.03
1278	荒川	玉川	七助沢	西置賜郡	小国町	玉川新田	0.27

土石流危険溪流

平成15年3月現在

番号	水系名	河川名	溪流名	所在地			流域面積 (km ²)
				市・郡	町・村	字	
1279	荒川	荒川	尻無沢	西置賜郡	小国町	尻無沢	0.06
1280	荒川	荒川	戸沢川	西置賜郡	小国町	尻無沢	2.24
1281	荒川	荒川	今市	西置賜郡	小国町	今市	0.09
1282	荒川	折戸川	葎ノ沢	西置賜郡	小国町	折戸	0.11
1283	荒川	荒川	焼山	西置賜郡	小国町	焼山	0.01
1284	荒川	荒川	焼山沢	西置賜郡	小国町	焼山	0.06
1285	荒川	荒川	柳沢	西置賜郡	小国町	驚	0.03
1286	荒川	荒川	裏ノ沢	西置賜郡	小国町	驚	0.04
1287	荒川	荒川	城ヶ沢	西置賜郡	小国町	驚	0.03
1288	荒川	荒川	驚	西置賜郡	小国町	驚	0.01
1289	荒川	荒川	小股	西置賜郡	小国町	小股	0.07
1290	荒川	荒川	小股沢	西置賜郡	小国町	小股	0.10
1291	荒川	荒川	宮沢	西置賜郡	小国町	樋倉	0.08
1292	荒川	荒川	小倉沢	西置賜郡	小国町	徳網	0.31
1293	荒川	荒川	五味沢北一ノ沢	西置賜郡	小国町	五味沢	0.23
1294	荒川	荒川	五味沢北二ノ沢	西置賜郡	小国町	五味沢	0.23
1295	荒川	石滝川	石滝沢	西置賜郡	小国町	石滝	0.03
1296	荒川	石滝川	一ノ沢	西置賜郡	小国町	向石滝	0.27
1297	荒川	荒川	長沢	西置賜郡	小国町	長沢	0.16
1298	荒川	長沢	長沢南沢	西置賜郡	小国町	長沢	0.03
1299	荒川	大沢	林ノ沢	西置賜郡	小国町	越中里	0.03
1300	荒川	大沢	葉山ノ沢	西置賜郡	小国町	越中里	0.02
1301	荒川	大沢	林ノ沢南沢	西置賜郡	小国町	越中里	0.03
1302	荒川	大沢	ロウカナ沢	西置賜郡	小国町	越中里	0.21
1303	荒川	荒川	松崎沢	西置賜郡	小国町	松崎	0.06
1304	荒川	荒川	水上沢	西置賜郡	小国町	松崎	0.21
1305	荒川	金目川	小野沢	西置賜郡	小国町	古田	2.04
1306	荒川	貝少川	貝少	西置賜郡	小国町	貝少	0.02
1307	荒川	田沢川	田沢頭	西置賜郡	小国町	田沢頭	0.13
1308	荒川	田沢川	田沢頭東沢	西置賜郡	小国町	田沢頭	0.06
1309	荒川	横川	岩井沢	西置賜郡	小国町	岩井沢	0.02
1310	荒川	横川	木落	西置賜郡	小国町	木落	0.18
1311	荒川	横川	サンゴ沢	西置賜郡	小国町	芹出	0.09
1312	荒川	横川	水上沢北沢	西置賜郡	小国町	大石	0.18
1313	荒川	横川	源蔵沢	西置賜郡	小国町	蝶池	0.07
1314	荒川	横川	芦ヶ沢	西置賜郡	小国町	蝶池	0.14
1315	荒川	間瀬川	オサワデグチ沢	西置賜郡	小国町	沼沢	0.06
1316	荒川	桜川	マキノ沢	西置賜郡	小国町	桜	0.22
1317	荒川	桜川	古屋敷ノ沢	西置賜郡	小国町	桜	0.07
1318	荒川	桜川	沢中西沢	西置賜郡	小国町	沢中	0.75
1319	荒川	桜川	沢中	西置賜郡	小国町	沢中	0.03
1320	荒川	桜川	沢田沢	西置賜郡	小国町	百子沢	0.11
1321	荒川	明沢川	田頭沢	西置賜郡	小国町	綱木箱口	0.19
1322	荒川	大石沢川	根木林沢	西置賜郡	小国町	小葉水	0.40
1323	荒川	大石沢川	土尾	西置賜郡	小国町	土尾	0.16
1324	荒川	大石沢川	シロケ沢	西置賜郡	小国町	土尾	0.02
1325	荒川	大石沢川	松カゴ沢	西置賜郡	小国町	土尾	1.21
1326	荒川	大石沢川	野中沢	西置賜郡	小国町	二渡戸	0.07
1327	荒川	大石沢川	ガンジャ沢	西置賜郡	小国町	二渡戸	0.10
1328	荒川	大石沢川	高野	西置賜郡	小国町	高野	0.04
1329	荒川	大石沢川	菜畑沢	西置賜郡	小国町	大石沢	0.13
1330	荒川	大石沢川	林ノ沢	西置賜郡	小国町	大石沢	0.03
1331	荒川	樺沢川	茄子の木沢	西置賜郡	小国町	大石沢	0.08
1332	荒川	大石沢川	境沢	西置賜郡	小国町	大石沢	0.24
1333	荒川	大石沢川	百刈田	西置賜郡	小国町	百刈田	0.06
1334	荒川	横川	ウルイ沢	西置賜郡	小国町	新股	0.41
1335	荒川	横川	湯ノ沢	西置賜郡	小国町	湯ノ沢	0.58
1336	荒川	横川	焼松沢	西置賜郡	小国町	東滝	0.58
1337	荒川	横川	小峠沢	西置賜郡	小国町	東滝	0.47
1338	荒川	横川	ツツミ沢	西置賜郡	小国町	新股	0.31
1339	荒川	横川	トナリ沢	西置賜郡	小国町	新股	0.08
1340	荒川	横川	大石	西置賜郡	小国町	大石	0.03
1341	荒川	横川	大石西沢	西置賜郡	小国町	大石	0.03
1342	荒川	横川	黒沢沢	西置賜郡	小国町	黒沢	0.35
1343	荒川	大滝川	新原	西置賜郡	小国町	新原	0.07
1344	荒川	大滝川	杉ノ沢	西置賜郡	小国町	新原	0.01
1345	荒川	大滝川	水無沢	西置賜郡	小国町	新原	0.49
1346	荒川	大滝川	小平沢	西置賜郡	小国町	新原	0.70
1347	荒川	大滝川	新原沢北沢	西置賜郡	小国町	新原	0.05
1348	荒川	横川	杉沢	西置賜郡	小国町	杉沢	1.61
1349	荒川	横川	田ノ沢	西置賜郡	小国町	小国小坂町	0.82

土石流危険溪流

平成15年3月現在

番号	水系名	河川名	溪流名	所在地			流域面積 (km ²)
				市・郡	町・村	字	
1350	荒川	横川	ヨガイ沢	西置賜郡	小国町	小國小坂町	1.08
1351	荒川	足水川	市野水	西置賜郡	小国町	市野水	0.08
1352	荒川	百子沢川	北山	西置賜郡	小国町	北山	0.01
1353	荒川	足水川	矢種沢	西置賜郡	小国町	滝倉	9.15
1354	荒川	足水川	滝倉	西置賜郡	小国町	滝倉	0.04
1355	荒川	足水川	マキツ沢	西置賜郡	小国町	足水中里	2.38
1356	荒川	足水川	室小屋沢	西置賜郡	小国町	内小屋	0.08
1357	荒川	内川	六斗沢	西置賜郡	小国町	六斗沢	0.25
1358	荒川	内川	土子沢	西置賜郡	小国町	小玉川	0.29
1359	荒川	内川	小玉川	西置賜郡	小国町	小玉川	0.17
1360	荒川	内川	六斗沢西沢	西置賜郡	小国町	六斗沢	0.23
1361	荒川	玉川	タダミズ沢	西置賜郡	小国町	長者原	0.02
1362	荒川	玉川	ヤスキ沢	西置賜郡	小国町	泉岡	0.05
1363	荒川	玉川	宮ノ沢	西置賜郡	小国町	田中山崎	0.57
1364	荒川	玉川	堂ノ沢	西置賜郡	小国町	田中山崎	0.16
1365	荒川	玉川	松沢	西置賜郡	小国町	中田山崎	0.30
1366	荒川	玉川	吉ヶ沢	西置賜郡	小国町	中田山崎	0.09
1367	荒川	玉川	ウルイ沢	西置賜郡	小国町	中田山崎	0.19
1368	荒川	玉川	玉川	西置賜郡	小国町	玉川	0.19
1369	荒川	玉川	深沢	西置賜郡	小国町	玉川	0.53
1370	荒川	玉川	玉川北沢	西置賜郡	小国町	玉川	0.06
1371	荒川	玉川	下新田沢	西置賜郡	小国町	下新田	0.06
1372	最上川	最上川	大ナラ沢	西置賜郡	白鷹町	大瀬	0.09
1373	最上川	平田川	平沢	西置賜郡	白鷹町	平田	0.28
1374	最上川	平田川	長坂	西置賜郡	白鷹町	針生	0.51
1375	最上川	平田川	金沢	西置賜郡	白鷹町	上原	1.15
1376	最上川	平田川	屋八野	西置賜郡	白鷹町	原	0.45
1377	最上川	平田川	洞生沢	西置賜郡	白鷹町	原	0.08
1378	最上川	平田川	中ノ入沢	西置賜郡	白鷹町	原	0.10
1379	最上川	平田川	焼野	西置賜郡	白鷹町	原	0.11
1380	最上川	最上川	不動沢	西置賜郡	白鷹町	佐野原	0.43
1381	最上川	最上川	桂沢湯ノ沢	西置賜郡	白鷹町	下山	1.39
1382	最上川	最上川	内倉	西置賜郡	白鷹町	下山	0.26
1383	最上川	最上川	桂沢	西置賜郡	白鷹町	下山	0.20
1384	最上川	最上川	前沢	西置賜郡	白鷹町	下山	0.12
1385	最上川	最上川	ミズガミ	西置賜郡	白鷹町	下山	0.05
1386	最上川	最上川	ツヅミ沢	西置賜郡	白鷹町	下山	0.44
1387	最上川	蒔沢川	蒔沢川	西置賜郡	白鷹町	新屋敷	0.11
1388	最上川	最上川	裏沢	西置賜郡	白鷹町	下菖蒲	0.06
1389	最上川	最上川	姥沢	西置賜郡	白鷹町	下菖蒲	0.19
1390	最上川	荒砥川	称名寺沢	西置賜郡	白鷹町	上菖蒲	0.06
1391	最上川	萩野川	萩野沢	西置賜郡	白鷹町	萩野南	1.89
1392	最上川	荒砥川	北ノ沢	西置賜郡	白鷹町	小手沢	0.56
1393	最上川	荒砥川	塩ノ畑沢	西置賜郡	白鷹町	細野	0.29
1394	最上川	荒砥川	釜ノ沢	西置賜郡	白鷹町	細野	0.43
1395	最上川	荒砥川	中ノ沢	西置賜郡	白鷹町	西原	1.69
1396	最上川	荒砥川	新田沢	西置賜郡	白鷹町	西原	1.36
1397	最上川	荒砥川	米沢川	西置賜郡	白鷹町	折居	2.93
1398	最上川	草木川沢	磯ヶ沢	西置賜郡	白鷹町	八卦	0.37
1399	最上川	貝生川	若布沢	西置賜郡	白鷹町	下貝生	0.62
1400	最上川	貝生川	貝喰沢	西置賜郡	白鷹町	上貝生	0.08
1401	最上川	貝生川	上子沢	西置賜郡	白鷹町	上貝生	0.06
1402	最上川	貝生川	小野市沢	西置賜郡	白鷹町	上貝生	0.12
1403	最上川	貝生川	水上	西置賜郡	白鷹町	上貝生	0.05
1404	最上川	貝生川	上戸屋	西置賜郡	白鷹町	海生	0.10
1405	最上川	思川	松岡所峽	西置賜郡	白鷹町	松岡	0.12
1406	最上川	思川	芋沢	西置賜郡	白鷹町	下杉沢	0.07
1407	最上川	思川	大入	西置賜郡	白鷹町	下杉沢	0.03
1408	最上川	思川	小町ヶ入	西置賜郡	白鷹町	上杉沢	0.11
1409	最上川	思川	滝ノ入沢	西置賜郡	白鷹町	上杉沢	2.40
1410	最上川	思川	大杉沢	西置賜郡	白鷹町	上杉沢	0.17
1411	最上川	思川	板倉沢	西置賜郡	白鷹町	上杉沢	1.80
1412	最上川	思川	大沢	西置賜郡	白鷹町	上杉沢	0.44
1413	最上川	思川	上板倉沢	西置賜郡	白鷹町	上杉沢	0.25
1414	最上川	耳堂川	小山沢	西置賜郡	白鷹町	小山沢	0.12
1415	最上川	耳堂川	石畑入沢	西置賜郡	白鷹町	小山沢	0.15
1416	最上川	耳堂川	耳堂川	西置賜郡	白鷹町	小山沢	0.70
1417	最上川	最上川	柳沢	西置賜郡	白鷹町	柳	0.02
1418	最上川	最上川	浅立沢	西置賜郡	白鷹町	浅立	0.09
1419	最上川	最上川	大沢川	西置賜郡	白鷹町	浅立	0.28
1420	最上川	最上川	興田入	西置賜郡	白鷹町	浅立	0.08

土石流危険溪流

平成15年3月現在

番号	水系名	河川名	溪流名	所在地			流域面積 (km ²)
				市・郡	町・村	字	
1421	最上川	大鮎貝川	大鮎貝沢	西置賜郡	白鷹町	西高玉	3.04
1422	最上川	小鮎貝川	小鮎貝沢	西置賜郡	白鷹町	高玉	1.10
1423	最上川	中ノ沢川	実沢川	西置賜郡	白鷹町	門前	0.13
1424	最上川	絹市川	中ノ沢川	西置賜郡	白鷹町	高野	0.70
1425	最上川	絹市川	馬木沢	西置賜郡	白鷹町	高野	0.03
1426	最上川	絹市川	大石沢	西置賜郡	白鷹町	笹松	0.76
1427	最上川	絹市川	横田尻沢	西置賜郡	白鷹町	笹松	0.08
1428	最上川	絹市川	白ヶ沢	西置賜郡	白鷹町	池端	0.77
1429	最上川	絹市川	清田沢	西置賜郡	白鷹町	山際	0.18
1430	最上川	絹市川	本苗代	西置賜郡	白鷹町	山際	0.03
1431	最上川	絹市川	滝ノ沢	西置賜郡	白鷹町	山際	0.26
1432	最上川	絹市川	和居集	西置賜郡	白鷹町	山際	0.53
1433	最上川	八幡川	八幡川	西置賜郡	白鷹町	姫城	1.06
1434	最上川	八幡川	姫城北	西置賜郡	白鷹町	姫城	0.04
1435	最上川	常海沢川	ヤナギ沢	西置賜郡	白鷹町	姫城	0.70
1436	最上川	実沢川	越戸	西置賜郡	白鷹町	西向	0.10
1437	最上川	実沢川	寺後	西置賜郡	白鷹町	黒鴨	0.01
1438	最上川	実沢川	手沢	西置賜郡	白鷹町	黒鴨	0.95
1439	最上川	平田川	前ノ山	西置賜郡	白鷹町	大瀬	0.13
1440	最上川	平田川	浦山	西置賜郡	白鷹町	平田	0.24
1441	最上川	平田川	瀬戸	西置賜郡	白鷹町	針生	0.03
1442	最上川	平田川	袖ノ沢	西置賜郡	白鷹町	針生	0.10
1443	最上川	最上川	真木ノ沢	西置賜郡	白鷹町	佐野原	0.09
1444	最上川	最上川	苗代沢	西置賜郡	白鷹町	下山	0.07
1445	最上川	最上川	カネホリ沢	西置賜郡	白鷹町	蒔沢	0.04
1446	最上川	蒔沢川	フナイ沢	西置賜郡	白鷹町	萩野西	0.09
1447	最上川	蒔沢川	西向	西置賜郡	白鷹町	中田	0.06
1448	最上川	蒔沢川	堤入	西置賜郡	白鷹町	中田	0.05
1449	最上川	蒔沢川	一本松沢	西置賜郡	白鷹町	一本松	0.06
1450	最上川	蒔沢川	寺沢	西置賜郡	白鷹町	寺	0.03
1451	最上川	最上川	蛇沢	西置賜郡	白鷹町	下菖蒲	0.13
1452	最上川	萩野川	宝前沢	西置賜郡	白鷹町	十王	0.03
1453	最上川	荒砥川	塩田沢	西置賜郡	白鷹町	塩田	0.08
1454	最上川	貝生川	所峽	西置賜郡	白鷹町	下貝生	0.04
1455	最上川	貝生川	愛宕沢	西置賜郡	白鷹町	荒戸乙	0.11
1456	最上川	思川	仲小路	西置賜郡	白鷹町	下杉沢	0.02
1457	最上川	思川	北入沢	西置賜郡	白鷹町	下杉沢	0.15
1458	最上川	耳堂川	一ノ沢	西置賜郡	白鷹町	小山沢	0.01
1459	最上川	最上川	原沢	西置賜郡	白鷹町	原	0.04
1460	最上川	八幡川	愛宕沢	西置賜郡	白鷹町	山際	0.08
1461	最上川	八幡川	北和居集	西置賜郡	白鷹町	山際	0.14
1462	最上川	八幡川	姫子沢	西置賜郡	白鷹町	姫城	0.16
1463	最上川	八幡川	東姫子沢	西置賜郡	白鷹町	姫城	0.03
1464	最上川	黒沢川	沢田	西置賜郡	白鷹町	深山	0.12
1465	最上川	実沢川	水上	西置賜郡	白鷹町	上ノ台	0.05
1466	最上川	実沢川	西五目坂	西置賜郡	白鷹町	上ノ台	0.02
1467	最上川	最上川	野辺沢	西置賜郡	白鷹町	塩田	0.16
1468	最上川	最上川	水上沢	西置賜郡	白鷹町	古屋敷	0.16
1469	最上川	荒砥川	瀬戸山東沢	西置賜郡	白鷹町	上菖蒲	0.03
1470	最上川	貝生川	源二郎沢	西置賜郡	白鷹町	上貝生	0.06
1471	最上川	貝生川	向山沢	西置賜郡	白鷹町	上貝生	0.05
1472	最上川	置賜白川	葛ヶ沢	西置賜郡	飯豊町	萩	0.19
1473	最上川	置賜白川	千陀羅沢	西置賜郡	飯豊町	向原	0.11
1474	最上川	置賜白川	萱刈沢	西置賜郡	飯豊町	向原	0.08
1475	最上川	小屋川	水上	西置賜郡	飯豊町	小屋	0.24
1476	最上川	遅谷川	原ノ沢	西置賜郡	飯豊町	遅谷	0.05
1477	最上川	川入沢川	高造路沢	西置賜郡	飯豊町	高造路	1.35
1478	最上川	置賜白川	大日沢	西置賜郡	飯豊町	大日杉	2.49
1479	最上川	置賜白川	鍵掛沢	西置賜郡	飯豊町	岳谷	0.07
1480	最上川	置賜白川	裏山沢	西置賜郡	飯豊町	白川	0.02
1481	最上川	置賜白川	三百刈沢	西置賜郡	飯豊町	下屋地	0.06
1482	最上川	置賜白川	沢田沢	西置賜郡	飯豊町	上原	0.02
1483	最上川	置賜白川	キノウガ沢	西置賜郡	飯豊町	西高峰	0.06
1484	最上川	福田川	大沢	西置賜郡	飯豊町	中西	0.95
1485	最上川	福田川	大沢北沢	西置賜郡	飯豊町	中西	0.13
1486	最上川	置賜白川	鳥屋沢	西置賜郡	飯豊町	向原	0.07
1487	最上川	小屋川	入湯ノ沢	西置賜郡	飯豊町	治ノ坂	0.78
1488	最上川	小屋川	所沢	西置賜郡	飯豊町	小屋	0.52
1489	最上川	小屋川	丸山沢	西置賜郡	飯豊町	小屋	0.06
1490	最上川	小屋川	南細入沢	西置賜郡	飯豊町	小屋	0.07
1491	最上川	広河原川	天戸屋沢	西置賜郡	飯豊町	広河原	0.53

土石流危険溪流

平成15年3月現在

番号	水系名	河川名	溪流名	所在地			流域面積 (km ²)
				市・郡	町・村	字	
1492	最上川	置賜白川	蟹沢	西置賜郡	飯豊町	上原	0.31
1493	最上川	置賜白川	折立沢	西置賜郡	飯豊町	折立沢	1.38
1494	最上川	置賜白川	畑造路沢	西置賜郡	飯豊町	高造路	0.05
1495	最上川	川入沢川	天屋沢	西置賜郡	飯豊町	岳谷	0.23
1496	最上川	川入沢川	林ノ沢	西置賜郡	飯豊町	岩倉	0.14
1497	最上川	置賜白川	滝ノ沢	西置賜郡	飯豊町	五輪原	1.73
1498	最上川	小稲沢川	小稲沢	西置賜郡	飯豊町	塩畑	1.08
1499	最上川	置賜白川	若宮神社沢	西置賜郡	飯豊町	上屋地	0.05
1500	最上川	置賜白川	品子沢	西置賜郡	飯豊町	上屋地	0.09
1501	最上川	置賜白川	沢田東沢	西置賜郡	飯豊町	上原	0.06
1502	最上川	宇津沢川	八ヶ森沢	西置賜郡	飯豊町	宇津沢	0.04
1503	最上川	宇津沢川	西八ヶ森沢	西置賜郡	飯豊町	宇津沢	0.06
1504	最上川	宇津沢川	金比羅山沢	西置賜郡	飯豊町	宇津沢	0.07
1505	最上川	宇津沢川	西清水沢	西置賜郡	飯豊町	宇津沢	0.03
1506	最上川	宇津沢川	清水沢	西置賜郡	飯豊町	宇津沢	0.04
1507	最上川	宇津沢川	東清水沢	西置賜郡	飯豊町	宇津沢	0.04
1508	最上川	置賜白川	大袖野沢	西置賜郡	飯豊町	数馬	0.18
1509	最上川	置賜白川	蟹ヶ沢	西置賜郡	飯豊町	橋本	0.57
1510	最上川	置賜白川	小沼沢	西置賜郡	飯豊町	小沼沢	0.11
1511	最上川	宇津川	矢の沢	西置賜郡	飯豊町	落合	0.21
1512	最上川	小白川	沼ノ沢	西置賜郡	飯豊町	芋元	0.70
1513	最上川	荻生川	南高野沢	西置賜郡	飯豊町	高野	0.11
1514	最上川	荻生川	柴倉南沢	西置賜郡	飯豊町	高野	0.28
1515	最上川	荻生川	北高野川	西置賜郡	飯豊町	高野	0.08
1516	最上川	福田川	柳沢	西置賜郡	飯豊町	町西	0.24
1517	赤川	大山川	たごの下沢	鶴岡市		水沢 楯川原	0.01
1518	赤川	大山川	楯川原	鶴岡市		水沢 楯川原	0.01
1519	赤川	大山川	沢田1	鶴岡市		水沢 沢田	0.03
1520	赤川	大山川	沢田2	鶴岡市		水沢 沢田	0.05
1521	赤川	大山川	石山1	鶴岡市		田川 石山	0.02
1522	赤川	大山川	石山2	鶴岡市		水沢乙 石山	0.02
1523	赤川	大山川	蓮花寺	鶴岡市		田川 蓮花寺	0.10
1524	赤川	大山川	関根	鶴岡市		関根 関根	0.04
1525	赤川	大山川	堂の入沢	鶴岡市		関根 関根	0.19
1526	赤川	大机川	坂野下1	鶴岡市		関根 坂野下	0.02
1527	赤川	大机川	坂野下2	鶴岡市		関根 坂野下	0.03
1528	赤川	大机川	ロクノ沢	鶴岡市		関根 坂野下	0.10
1529	赤川	大山川	橋下	鶴岡市		東目 橋下	0.14
1530	赤川	大山川	宮ノ前	鶴岡市		田川 宮野前	0.26
1531	赤川	大山川	蔵王1	鶴岡市		上清水 蔵王	0.03
1532	赤川	大山川	蔵王2	鶴岡市		上清水 蔵王	0.01
1533	赤川	湯尻川	万年入	鶴岡市		湯田川 万年入	0.01
1534	赤川	湯尻川	湯本	鶴岡市		湯田川 湯本	0.01
1535	赤川	湯尻川	荒沢川	鶴岡市		藤沢 藤沢	1.00
1536	赤川	湯尻川	二ツ屋	鶴岡市		藤沢 二ツ屋	0.09
1537	赤川	湯尻川	岡山沢	鶴岡市		井岡 岡山	0.01
1538	赤川	湯尻川	瀬戸ノ沢	鶴岡市		湯田川 瀬戸ノ沢	0.03
1539	赤川	大戸川	明神前	鶴岡市		菱津 明神前	0.15
1540	赤川	大戸川	村上沢	鶴岡市		菱津 村上沢	0.03
1541	赤川	大戸川	草井谷1	鶴岡市		菱津 草井谷	0.01
1542	赤川	大戸川	草井谷2	鶴岡市		菱津 草井谷	0.02
1543	赤川	大戸川	竹ノ浦2	鶴岡市		西目 竹ノ浦	0.05
1544	赤川	大戸川	竹の浦沢川	鶴岡市		西目 竹ノ浦	0.30
1545	赤川	大戸川	山口	鶴岡市		西目 山口	0.16
1546	赤川	大戸川	金山川	鶴岡市		西目 金山	0.24
1547	赤川	大戸川	嶽下	鶴岡市		大広 嶽下	0.30
1548	赤川	大戸川	大戸川	鶴岡市		大広 嶽下	0.10
1549	赤川	大戸川	タケヤミチ沢	鶴岡市		大広 大谷	0.52
1550	赤川	大戸川	大谷1	鶴岡市		大広 大谷	0.02
1551	赤川	大戸川	大谷2	鶴岡市		大広 大谷	0.01
1552	赤川	大山川	そのり沢	鶴岡市		水沢 水沢	0.03
1553	赤川	少連寺川	八幡	鶴岡市		田川 八幡	0.02
1554	赤川	少連寺川	家ノ前1	鶴岡市		少連寺 家ノ前	0.01
1555	赤川	少連寺川	家ノ前2	鶴岡市		少連寺 家ノ前	0.40
1556	赤川	少連寺川	大沢	鶴岡市		少連寺 大沢	0.04
1557	赤川	青竜寺川	新山沢	鶴岡市		高坂 新山	0.07
1558	赤川	青竜寺川	楯下1	鶴岡市		高坂 楯下	0.01
1559	赤川	青竜寺川	楯下2	鶴岡市		高坂 楯下	0.01
1560	赤川	青竜寺川	山口沢	鶴岡市		高坂 山口	0.70
1561	赤川	青竜寺川	北内1	鶴岡市		青竜寺 北内	0.02
1562	赤川	青竜寺川	北内2	鶴岡市		青竜寺 北内	0.10

土石流危険溪流

平成15年3月現在

番号	水系名	河川名	溪流名	所在地			流域面積 (km ²)
				市・郡	町・村	字	
1563	赤川	青竜寺川	山ノ内1	鶴岡市		青竜寺 山ノ内	0.54
1564	赤川	青竜寺川	山ノ内2	鶴岡市		青竜寺 山ノ内	0.05
1565	赤川	青竜寺川	金峰	鶴岡市		青竜寺 金峰	0.05
1566	赤川	青竜寺川	京崎1	鶴岡市		滝沢 京崎	0.02
1567	赤川	青竜寺川	京崎2	鶴岡市		滝沢 京崎	0.02
1568	赤川	谷定川	大沢1	鶴岡市		金谷 大沢	0.03
1569	赤川	谷定川	大沢2	鶴岡市		金谷 大沢	0.02
1570	赤川	青竜寺川	伊勢堂	鶴岡市		谷定 伊勢堂	0.03
1571	赤川	矢引川	清水端	鶴岡市		中沢 清水端	0.02
1572	赤川	矢引川	堰口1	鶴岡市		矢引 堰口	0.02
1573	赤川	矢引川	堰口2	鶴岡市		矢引 堰口	0.02
1574	赤川	矢引川	矢引	鶴岡市		矢引 矢引	0.10
1575	岡町川	岡町川	加茂1	鶴岡市		加茂 加茂	0.02
1576	岡町川	岡町川	加茂1	鶴岡市		加茂 加茂	0.03
1577	岡町川	岡町川	清水平1	鶴岡市		加茂 清水平	0.04
1578	岡町川	岡町川	清水平2	鶴岡市		加茂 清水平	0.08
1579	岡町川	岡町川	坂ノ下2	鶴岡市		加茂 坂ノ下	0.04
1580	岡町川	岡町川	岩倉1	鶴岡市		加茂 岩倉	0.14
1581	岡町川	岡町川	岩倉2	鶴岡市		加茂 岩倉	0.13
1582	油戸川	油戸川	中田4	鶴岡市		油戸 中田	0.02
1583	油戸川	油戸川	中田5	鶴岡市		油戸 中田	0.30
1584	油戸川	油戸川	中田6	鶴岡市		油戸 中田	0.02
1585	三瀬川	三瀬川	横町2	鶴岡市		三瀬 横町	0.06
1586	三瀬川	三瀬川	横町3	鶴岡市		三瀬 横町	0.11
1587	三瀬川	三瀬川	殿田	鶴岡市		三瀬 殿田	0.01
1588	三瀬川	降矢川	草見	鶴岡市		中山 草見	0.05
1589	三瀬川	藤倉川	爪沢川	鶴岡市		中山 爪沢	0.04
1590	その他		湯ノ浜川	鶴岡市		下川 湯野浜	0.15
1591	その他		小沢	鶴岡市		下川 湯野浜	0.58
1592	その他		湯野浜	鶴岡市		下川 湯野浜	0.14
1593	その他	金沢川	向山沢	鶴岡市		金沢 向山	0.02
1594	その他	金沢川	中沢川	鶴岡市		金沢 向山	0.07
1595	その他	金沢川	森谷沢	鶴岡市		金沢 中沢	0.08
1596	その他		大久保	鶴岡市		今泉 大久保	0.02
1597	その他		村上	鶴岡市		油良 村上	0.02
1598	その他		横町1	鶴岡市		三瀬 横町	0.06
1599	その他		浜田	鶴岡市		小波渡 浜田	0.02
1600	その他		不動沢川	鶴岡市		小波渡 浜田	0.18
1601	その他		ウラ川	鶴岡市		小波渡 浜田	0.45
1602	その他		池ノ沢川	鶴岡市		小波渡 浜田	0.09
1603	その他		平畑沢	鶴岡市		堅苔治 平畑	0.85
1604	その他		平畑	鶴岡市		堅苔治 平畑	0.02
1605	天竜川	天竜川	溯上	鶴岡市		堅苔治 溯上	0.02
1606	天竜川	天竜川	ヒノ曾沢川	鶴岡市		堅苔治 溯上	0.05
1607	その他		地獄川	鶴岡市		堅苔治 宮田	0.20
1608	その他		宮田1	鶴岡市		堅苔治 宮田	0.03
1609	その他		宮田2	鶴岡市		堅苔治 宮田	0.03
1610	赤川	大戸川	大谷川	鶴岡市		大広 大谷	0.74
1611	赤川	大山川	上清水沢	鶴岡市		上清水 宮崎	0.17
1612	赤川	少連寺川	田川	鶴岡市		田川 田川	0.19
1613	赤川	大山川	落合	鶴岡市		東目 落合	0.45
1614	赤川	青竜寺川	金峰沢	鶴岡市		滝沢 水尻	2.06
1615	赤川	大山川	大明神	鶴岡市		水沢 大明神	0.25
1616	その他		安養寺川	鶴岡市		加茂 弁慶沢	0.18
1617	油戸川	油戸川	北蔵沢	鶴岡市		油戸 油戸	0.40
1618	村上川	村上川	村上川	鶴岡市		油良 町田	0.32
1619	赤川	大戸川	水上沢	鶴岡市		西目 水上沢	0.28
1620	赤川	大戸川	袋沢田	鶴岡市		西目 袋沢田	0.03
1621	三瀬川	三瀬川	前沢川	鶴岡市		三瀬 殿田	0.03
1622	赤川	大山川	馬場1	鶴岡市		田川 馬場	0.01
1623	赤川	湯尻川	万年入	鶴岡市		湯尻川 万年入	0.01
1624	赤川	山谷川	前沢川	鶴岡市		上山谷 前沢	0.07
1625	赤川	山谷川	山谷川	鶴岡市		金谷 大沢	1.11
1626	赤川	山谷川	谷定川	鶴岡市		谷定 北山	1.12
1627	三瀬川	三瀬川	宮ノ前4	鶴岡市		三瀬 宮ノ前	0.01
1628	その他		由良沢4	鶴岡市		由良 由良沢	0.01
1629	その他		楮1	鶴岡市		由良 楮	0.02
1630	赤川	大山川	関根	鶴岡市		下川 関根	0.20
1631	赤川	大山川	宮ノ腰	鶴岡市		馬町 宮ノ腰	0.01
1632	赤川	湯尻川	前田	鶴岡市		森片 前田	0.01
1633	赤川	大山川	桃本沢	鶴岡市		中清水 桃本沢	0.01

土石流危険溪流

平成15年3月現在

番号	水系名	河川名	溪流名	所在地			流域面積 (km ²)
				市・郡	町・村	字	
1634	赤川	大山川	馬場2	鶴岡市		田川 馬場	0.11
1635	赤川	大山川	橋下	鶴岡市		関根 橋下	0.10
1636	赤川	河内沢川	河内沢川	鶴岡市		関根 五十川俣	2.13
1637	赤川	大机川	八沢川	鶴岡市		関根 坂下	0.70
1638	赤川	湯尻川	茗ヶ崎	鶴岡市		湯田川 茗ヶ崎	0.31
1639	赤川	大山川	熊野前	鶴岡市		水沢 熊野前	0.20
1640	天竜川	天竜川	天竜川	鶴岡市		堅苔沢 淵上	1.98
1641	最上川	京田川	川代	鶴岡市	藤島地区	添川 川代	0.20
1642	最上川	湯の沢川	水上沢	鶴岡市	藤島地区	添川 湯之沢	0.08
1643	最上川	湯の沢川	湯之沢	鶴岡市	藤島地区	添川 湯之沢	0.06
1644	最上川	湯の沢川内沢	湯の沢川内沢	鶴岡市	藤島地区	添川 池苗代	0.59
1645	最上川	京田川	楯之沢	鶴岡市	藤島地区	添川 楯之沢	0.58
1646	最上川	立谷沢川	筍沢	鶴岡市	藤島地区	渡戸沢	0.07
1647	最上川	今野川	つげぞ川	鶴岡市	羽黒地区	上野 新田	0.76
1648	最上川	藤島川	黒岩沢	鶴岡市	羽黒地区	川代 中川代	0.27
1649	最上川	京田川	古幕町	鶴岡市	羽黒地区	手向 古幕町	0.12
1650	赤川	角田川	角田川	鶴岡市	楡引地区	西荒屋 柳沢	0.99
1651	赤川	梵字川	高道沢川	鶴岡市	朝日地区	堰西	0.14
1652	赤川	大網川	中ノ沢	鶴岡市	朝日地区	関谷	0.33
1653	赤川	梵字川	ヤクスジリ沢	鶴岡市	朝日地区	六十里山	0.24
1654	赤川	大鳥川	小沢	鶴岡市	朝日地区	小沢ノ内	0.39
1655	赤川	大鳥川	西野沢	鶴岡市	朝日地区	大西	0.32
1656	赤川	大鳥川	滝ノ沢	鶴岡市	朝日地区	小松沢口	0.10
1657	赤川	大鳥川	小松沢	鶴岡市	朝日地区	仲屋敷	1.06
1658	赤川	大鳥川	中村沢	鶴岡市	朝日地区	仲村	0.39
1659	赤川	松沢川	水上沢	鶴岡市	朝日地区	沢口	0.26
1660	赤川	松沢川	穴無沢	鶴岡市	朝日地区	水上口	0.18
1661	赤川	大鳥川	中ノ沢	鶴岡市	朝日地区	沖ノ前	0.25
1662	赤川	大鳥川	八久和沢1	鶴岡市	朝日地区	漆ヶ平	0.11
1663	赤川	大鳥川	八久和沢2	鶴岡市	朝日地区	漆ヶ平	0.04
1664	赤川	大鳥川	八久和沢3	鶴岡市	朝日地区	漆ヶ平	0.02
1665	赤川	大鳥川	青竜沢	鶴岡市	朝日地区	青竜	1.36
1666	赤川	大鳥川	イヤノ沢	鶴岡市	朝日地区	虹崎	0.10
1667	赤川	倉沢川	マンクロ沢	鶴岡市	朝日地区	中向	0.07
1668	赤川	倉沢川	上ノ山沢	鶴岡市	朝日地区	上ノ山口	0.10
1669	赤川	倉沢川	越沢川	鶴岡市	朝日地区	森ノ腰	0.33
1670	赤川	大鳥川	トカタヤ山沢	鶴岡市	朝日地区	真棒	0.21
1671	赤川	大鳥川	フキ沢	鶴岡市	朝日地区	下川原	0.04
1672	赤川	上田沢川	サワウチ沢	鶴岡市	朝日地区	上ノ山	0.06
1673	赤川	大鳥川	ハヤタキ沢	鶴岡市	朝日地区	下中島	0.12
1674	赤川	大鳥川	そで沢	鶴岡市	朝日地区	狩童	0.10
1675	赤川	東大鳥川	シラガ沢	鶴岡市	朝日地区	繁岡	0.33
1676	赤川	東大鳥川	繁岡沢	鶴岡市	朝日地区	繁岡	0.03
1677	赤川	東大鳥川	寺ノソウ	鶴岡市	朝日地区	繁岡	0.10
1678	赤川	東大鳥川	神社ノソウ	鶴岡市	朝日地区	繁岡	0.10
1679	赤川	赤川	越中沢	鶴岡市	朝日地区	村田	0.50
1680	赤川	西大鳥川	ウエノ沢	鶴岡市	朝日地区	松ヶ崎	0.31
1681	赤川	東大鳥川	蘇岡沢	鶴岡市	朝日地区	蘇岡	0.42
1682	赤川	赤川	仁左エ門沢	鶴岡市	朝日地区	西山田	0.06
1683	赤川	大網川	トチノミ沢	鶴岡市	朝日地区	関谷	0.33
1684	赤川	大鳥川	滝ノ沢2	鶴岡市	朝日地区	小松沢口	0.08
1685	赤川	大鳥川	I-A-45	鶴岡市	朝日地区	下川原	0.03
1686	赤川	赤川	田塗沢	鶴岡市	朝日地区	村田	0.38
1687	赤川	大鳥川	塚の沢	鶴岡市	朝日地区	見崎	0.46
1688	赤川	大鳥川	平沢川	鶴岡市	朝日地区	沢口	1.67
1689	赤川	梵字川	十石沢	鶴岡市	朝日地区	三栗屋	1.32
1690	赤川	梵字川	水無川	鶴岡市	朝日地区	堰西	0.05
1691	五十川	五十川	湯の沢	鶴岡市	温海地区	五十川 山之脇	0.06
1692	五十川	五十川	七曲沢	鶴岡市	温海地区	山五十川 川宮田	0.07
1693	五十川	五十川	八幡沢	鶴岡市	温海地区	山五十川 川宮田	0.13
1694	五十川	五十川	タヘイ沢	鶴岡市	温海地区	戸沢 滝の本	0.02
1695	五十川	五十川	ドウジンソウ	鶴岡市	温海地区	戸沢 滝の本	0.09
1696	五十川	五十川	大滝沢川	鶴岡市	温海地区	戸沢 滝の本	0.61
1697	五十川	五十川	滝の沢	鶴岡市	温海地区	管野代 境田	0.10
1698	五十川	五十川	栗の木台沢	鶴岡市	温海地区	管野代 水尻沢	0.07
1699	五十川	五十川	久曾川	鶴岡市	温海地区	管野代 早稲田	0.84
1700	五十川	五十川	古水上沢	鶴岡市	温海地区	管野代 早稲田	0.04
1701	五十川	五十川	安沢川	鶴岡市	温海地区	山五十川 山崎	0.10
1702	五十川	五十川	不動沢	鶴岡市	温海地区	五十川 安土	0.34
1703	五十川	五十川	東波渡沢	鶴岡市	温海地区	五十川 安土	0.06
1704	五十川	五十川	波渡沢川	鶴岡市	温海地区	五十川 安土	0.64

土石流危険溪流

平成15年3月現在

番号	水系名	河川名	溪流名	所在地			流域面積 (km ²)
				市・郡	町・村	字	
1705	五十川	五十川	大清水沢	鶴岡市	温海地区	五十川 川内袋	0.13
1706	五十川	沢内川	小滝沢	鶴岡市	温海地区	山五十川 沢の内	0.32
1707	五十川	沢内川	西楯沢川	鶴岡市	温海地区	山五十川 山之下	0.03
1708	五十川	温俣川	天台沢川	鶴岡市	温海地区	山五十川 木の下	0.14
1709	五十川	温俣川	矢台沢川	鶴岡市	温海地区	山五十川 木の下	0.05
1710	五十川	温俣川	神之沢川	鶴岡市	温海地区	山五十川 木の下	0.32
1711	五十川	温俣川	シチクラ沢	鶴岡市	温海地区	山五十川 碓井	0.13
1712	温海川	温海川	片淵沢	鶴岡市	温海地区	温海 釜谷坂	0.13
1713	温海川	温海川	温之里川	鶴岡市	温海地区	湯温海 温之里	0.25
1714	温海川	温海川	寺沢川	鶴岡市	温海地区	湯温海 湯見ヶ代	0.03
1715	温海川	温海川	角地田沢川	鶴岡市	温海地区	湯温海 湯見ヶ代	0.50
1716	温海川	温海川	水上沢川	鶴岡市	温海地区	一霞 宮の前	0.08
1717	温海川	温海川	横路沢	鶴岡市	温海地区	温海川 屋敷	0.07
1718	温海川	温海川	峠沢	鶴岡市	温海地区	温海川 越沢	0.80
1719	温海川	温海川	湯の沢	鶴岡市	温海地区	湯温海 湯温海	2.10
1720	温海川	温海川	堂が沢	鶴岡市	温海地区	湯温海 甲湯温海	0.05
1721	温海川	温海川	松尾沢	鶴岡市	温海地区	湯温海 湯温海	0.99
1722	温海川	温海川	三石平沢	鶴岡市	温海地区	湯温海 湯温海	0.46
1723	温海川	温海川	小田平沢	鶴岡市	温海地区	湯温海 湯温海	0.18
1724	庄内小国川	小国沢	上誕生川	鶴岡市	温海地区	小国 沢田	0.12
1725	庄内小国川	小国沢	下誕生川	鶴岡市	温海地区	小国 沢田	0.03
1726	庄内小国川	庄内小国川	黒坪沢	鶴岡市	温海地区	越沢 瀬寝沢	0.24
1727	庄内小国川	庄内小国川	高野沢	鶴岡市	温海地区	越沢 瀬寝沢	0.97
1728	庄内小国川	庄内小国川	口黒沢川	鶴岡市	温海地区	越沢 瀬寝沢	1.22
1729	庄内小国川	庄内小国川	水神沢	鶴岡市	温海地区	木野俣 木野俣	0.02
1730	庄内小国川	庄内小国川	栃ノ木沢	鶴岡市	温海地区	木野俣 木野俣	0.13
1731	庄内小国川	庄内小国川	桂の木沢	鶴岡市	温海地区	木野俣 木野俣	0.04
1732	庄内小国川	庄内小国川	東の沢	鶴岡市	温海地区	小国 川向	0.04
1733	庄内小国川	庄内小国川	佛沢	鶴岡市	温海地区	楨代 山の下	0.48
1734	庄内小国川	庄内小国川	大岩沢川	鶴岡市	温海地区	大岩川 木揚場	0.02
1735	庄内小国川	木野俣川	十二沢	鶴岡市	温海地区	木野俣 木野俣	0.02
1736	庄内小国川	木野俣川	寺沢川	鶴岡市	温海地区	木野俣 木野俣	0.17
1737	その他		大磯沢川	鶴岡市	温海地区	小岩川 宮田	0.17
1738	早田川	早田川	上前沢	鶴岡市	温海地区	早田 前沢	0.03
1739	鼠ヶ関川	鼠ヶ関川	小名部寺沢川	鶴岡市	温海地区	小名部 小名部	0.09
1740	鼠ヶ関川	鼠ヶ関川	越沢川	鶴岡市	温海地区	小名部 小名部	1.16
1741	鼠ヶ関川	鼠ヶ関川	上の山沢	鶴岡市	温海地区	小名部 天池	0.01
1742	鼠ヶ関川	鼠ヶ関川	ナカノ沢	鶴岡市	温海地区	関川 大沢海	0.38
1743	鼠ヶ関川	鼠ヶ関川	金沢	鶴岡市	温海地区	関川 大沢海	0.14
1744	鼠ヶ関川	鼠ヶ関川	金沢	鶴岡市	温海地区	関川 大沢海	0.05
1745	鼠ヶ関川	鼠ヶ関川	ソウノリ沢	鶴岡市	温海地区	関川 大沢海	0.08
1746	鼠ヶ関川	鼠ヶ関川	大沢川平沢	鶴岡市	温海地区	小名部 平沢	1.41
1747	鼠ヶ関川	鼠ヶ関川	真南沢	鶴岡市	温海地区	小名部 平沢	0.31
1748	鼠ヶ関川	鼠ヶ関川	若草川	鶴岡市	温海地区	鼠ヶ関 横路	0.04
1749	鼠ヶ関川	鼠ヶ関川	若草沢川	鶴岡市	温海地区	鼠ヶ関 横路	0.02
1750	その他		黒滝沢	鶴岡市	温海地区	五十川 鈴	0.04
1751	その他		真平沢	鶴岡市	温海地区	温海 暮坪	0.20
1752	その他		北淀沢	鶴岡市	温海地区	温海 暮坪	0.02
1753	その他		南淀沢	鶴岡市	温海地区	温海 暮坪	0.03
1754	その他		暮坪沢川	鶴岡市	温海地区	温海 暮坪	1.58
1755	その他		カニ沢	鶴岡市	温海地区	温海 暮坪	0.15
1756	その他		蟹沢	鶴岡市	温海地区	温海 暮坪	0.03
1757	その他		鳥山沢	鶴岡市	温海地区	温海 暮坪	1.06
1758	その他		常善寺川	鶴岡市	温海地区	温海 温福	0.14
1759	その他		北水神沢	鶴岡市	温海地区	温海 温海	0.03
1760	その他		水神沢	鶴岡市	温海地区	温海 温海	0.06
1761	その他		新山沢	鶴岡市	温海地区	温海 温海	0.07
1762	その他		上新山沢	鶴岡市	温海地区	温海 温海	0.02
1763	その他		清水沢	鶴岡市	温海地区	温海 釜谷坂	0.05
1764	その他		住人沢川	鶴岡市	温海地区	温海 釜谷坂	0.12
1765	その他		大川寺沢	鶴岡市	温海地区	温海 宮田	0.10
1766	その他		滝の沢	鶴岡市	温海地区	温海 宮田	0.10
1767	その他		東浜中沢	鶴岡市	温海地区	大岩川 木揚場	0.06
1768	その他		みずかみ沢	鶴岡市	温海地区	大岩川 木揚場	0.04
1769	その他		ウジゴシ沢	鶴岡市	温海地区	大岩川 木揚場	0.02
1770	その他		沢の沢水上沢	鶴岡市	温海地区	鼠ヶ関 横路	0.05
1771	温海川	温海川	柿崎沢	鶴岡市	温海地区	温海 荻田	0.13
1772	温海川	温海川	荻田1	鶴岡市	温海地区	温海 荻田	0.07
1773	鼠ヶ関川	鼠ヶ関川	裏沢川	鶴岡市	温海地区	鼠ヶ関 横路	0.81
1774	鼠ヶ関川	鼠ヶ関川	天池沢	鶴岡市	温海地区	小名部 小名部	0.35
1775	鼠ヶ関川	鍋倉沢川	鍋倉1	鶴岡市	温海地区	鼠ヶ部 鍋倉	0.03

土石流危険溪流

平成15年3月現在

番号	水系名	河川名	溪流名	所在地			流域面積 (km ²)
				市・郡	町・村	字	
1776	巖沢川	巖沢川	東巖沢川	鶴岡市	温海地区	大岩川 沢山	1.65
1777	庄内小国川	庄内小国川	野尻	鶴岡市	温海地区	小国 野尻	1.51
1778	庄内小国川	小国沢	熊野沢川	鶴岡市	温海地区	小国 沢田	0.72
1779	庄内小国川	小国沢	小国沢川	鶴岡市	温海地区	小国 沢田	0.31
1780	庄内小国川	小国沢	誕生川	鶴岡市	温海地区	小国 沢田	1.16
1781	庄内小国川	来野俣川	前川原	鶴岡市	温海地区	木野俣 前川原	0.08
1782	庄内小国川	庄内小国川	神馬沢川	鶴岡市	温海地区	小国 川向	1.43
1783	庄内小国川	庄内小国川	槇の代3	鶴岡市	温海地区	槇代 槇の代	0.09
1784	庄内小国川	庄内小国川	槇の代4	鶴岡市	温海地区	槇代 槇の代	0.44
1785	その他		釜谷坂1	鶴岡市	温海地区	温海 釜谷坂	0.01
1786	温海川	温海川	釜谷坂2	鶴岡市	温海地区	温海 釜谷坂	0.01
1787	温海川	温海川	紅葉岡	鶴岡市	温海地区	湯温海 紅葉岡	0.05
1788	温海川	温海川	紅葉岡川	鶴岡市	温海地区	湯温海 紅葉岡	0.31
1789	温海川	温海川	湯之里1	鶴岡市	温海地区	湯温海 湯之里	0.14
1790	温海川	温海川	湯之里2	鶴岡市	温海地区	温海 湯之里	0.05
1791	温海川	温海川	湯見ヶ代1	鶴岡市	温海地区	湯温海 湯見ヶ代	0.03
1792	温海川	温海川	宮の前1	鶴岡市	温海地区	一霞 宮の前	0.01
1793	温海川	温海川	宮の前2	鶴岡市	温海地区	一霞 宮の前	0.02
1794	温海川	温海川	甲湯温海	鶴岡市	温海地区	湯温海 甲湯温海	0.01
1795	温海川	温海川	湯温海1	鶴岡市	温海地区	湯温海 湯温海	0.02
1796	温海川	温海川	湯温海2	鶴岡市	温海地区	湯温海 湯温海	0.04
1797	温海川	温海川	嶽之腰3	鶴岡市	温海地区	湯温海 湯温海	0.01
1798	温海川	温海川	荻田3	鶴岡市	温海地区	温海 荻田	0.01
1799	その他		温海1	鶴岡市	温海地区	温海 温海	0.01
1800	その他		温海2	鶴岡市	温海地区	温海 温海	0.01
1801	その他		戸田沢	鶴岡市	温海地区	温海 戸田	0.03
1802	その他		宝泉寺沢	鶴岡市	温海地区	五十川 鈴	0.15
1803	その他		鈴	鶴岡市	温海地区	五十川 鈴	0.04
1804	五十川	温俣川	神之沢	鶴岡市	温海地区	山五十川 木の下	0.38
1805	五十川	五十川	早稲田1	鶴岡市	温海地区	菅野代 早稲田	0.02
1806	五十川	荒沢川	荒沢川	鶴岡市	温海地区	山五十川 家の前	3.36
1807	五十川	五十川	鷲ヶ坂2	鶴岡市	温海地区	五十川 鷲ヶ坂	0.01
1808	五十川	五十川	鷲ヶ坂3	鶴岡市	温海地区	五十川 鷲ヶ坂	0.01
1809	温海川	温海川	かんこ台沢	鶴岡市	温海地区	湯温海 湯温海	0.14
1810	早田川	早田川	早田川	鶴岡市	温海地区	鼠ヶ関 横路	4.14
1811	早田川	早田川	前沢川	鶴岡市	温海地区	早田 前沢	0.54
1812	その他		中の沢川	鶴岡市	温海地区	温海 温海	0.02
1813	その他		出口沢川	鶴岡市	温海地区	小岩川 宮田	2.81
1814	赤川	大山川	不動沢	鶴岡市		水沢 楯川原	0.02
1815	赤川	大山川	石山3	鶴岡市		水沢甲 石山	0.03
1816	赤川	大机川	坂野下3	鶴岡市		関根 坂野下	0.20
1817	赤川	大山川	蔵王前	鶴岡市		上清水 蔵王前	0.03
1818	赤川	大戸川	竹ノ浦1	鶴岡市		西目 竹ノ浦	0.02
1819	赤川	少連寺川	地所川	鶴岡市		少連寺 大沢	0.22
1820	赤川	少連寺川	家ノ前3	鶴岡市		少連寺 家ノ前	0.04
1821	赤川	少連寺川	黒森沢	鶴岡市		少連寺 家ノ前	0.03
1822	赤川	少連寺川	家ノ前4	鶴岡市		少連寺 家ノ前	0.04
1823	赤川	青竜寺川	山口1	鶴岡市		高坂 山口	0.01
1824	赤川	青竜寺川	山口2	鶴岡市		高坂 山口	0.02
1825	三瀬川	三瀬川	宮ノ前1	鶴岡市		三瀬 宮ノ前	0.03
1826	赤川	大戸川	火打崎	鶴岡市		菱津 火打崎	0.12
1827	油戸川	油戸川	中田3	鶴岡市		油戸 中田	0.12
1828	三瀬川	三瀬川	宮ノ前3	鶴岡市		三瀬 宮ノ前	0.04
1829	三瀬川	三瀬川	宮ノ前2	鶴岡市		三瀬 宮ノ前	0.03
1830	三瀬川	三瀬川	白山	鶴岡市		三瀬 白山	0.04
1831	その他		楮2	鶴岡市		由良 楮	0.03
1832	岡町川	岡町川	坂ノ下1	鶴岡市		加茂 坂ノ下	0.21
1833	その他		弁慶沢1	鶴岡市		加茂 弁慶沢	0.01
1834	赤川	大戸川	川内	鶴岡市		菱津 川内	0.06
1835	赤川	大戸川	大水沢	鶴岡市		西目 大水沢	0.03
1836	赤川	少連寺川	黒森	鶴岡市		田川 黒森	0.12
1837	赤川	少連寺川	町沢田	鶴岡市		田川 町沢田	0.01
1838	赤川	湯尻川	軽井沢	鶴岡市		藤沢 軽井沢	0.04
1839	赤川	青竜寺川	新沢田1	鶴岡市		高坂 新沢田	0.02
1840	赤川	青竜寺川	新沢田2	鶴岡市		高坂 新沢田	0.06
1841	赤川	青竜寺川	寺沢2	鶴岡市		青龍寺 寺沢	0.04
1842	赤川	矢引川	宮ノ本	鶴岡市		中沢 宮ノ本	0.01
1843	赤川	大山川	龍王沢川	鶴岡市		馬場 宮ノ腰	0.04
1844	赤川	田沢川	三礎林	鶴岡市	楡引地区	黒川 三礎林	0.14
1845	赤川	赤川	岩の沢	鶴岡市	朝日地区	日鑑	0.08
1846	赤川	小網川	ネコタニ沢	鶴岡市	朝日地区	七五三掛	0.40

土石流危険溪流

平成15年3月現在

番号	水系名	河川名	溪流名	所在地			流域面積 (km ²)
				市・郡	町・村	字	
1847	赤川	大網川	上村沢	鶴岡市	朝日地区	上村	0.17
1848	赤川	大鳥川	坂下沢	鶴岡市	朝日地区	坂ノ下	0.29
1849	赤川	滝ノ沢	北俣沢	鶴岡市	朝日地区	南俣	0.78
1850	赤川	大鳥川	田ノ沢	鶴岡市	朝日地区	田ノ沢口	0.73
1851	赤川	大鳥川	トビュー沢	鶴岡市	朝日地区	虻崎	0.02
1852	赤川	東大鳥川	大鳥中野沢	鶴岡市	朝日地区	高岡	0.07
1853	赤川	西大鳥川	大鳥小沢	鶴岡市	朝日地区	松ヶ崎	0.04
1854	赤川	滝ノ沢	南俣沢	鶴岡市	朝日地区	南俣	0.28
1855	赤川	早田川	祝沢	鶴岡市	朝日地区	堰西	0.73
1856	赤川	大鳥川	下向沢	鶴岡市	朝日地区	下向	1.12
1857	赤川	大鳥川	石金沢川	鶴岡市	朝日地区	高沢口	1.22
1858	赤川	大鳥川	小針沢	鶴岡市	朝日地区	小針	0.03
1859	赤川	大鳥川	上村沢	鶴岡市	朝日地区	上村沢口	0.02
1860	赤川	大鳥川	不動沢	鶴岡市	朝日地区	西村	0.06
1861	赤川	大鳥川	三郎治沢	鶴岡市	朝日地区	西村	0.03
1862	赤川	大鳥川	たにがかり	鶴岡市	朝日地区	尾浦平	0.09
1863	赤川	大鳥川	真木ノ内沢	鶴岡市	朝日地区	真木ノ内	0.02
1864	赤川	大鳥川	ハエタキ沢	鶴岡市	朝日地区	大中島	0.05
1865	赤川	大鳥川	下岩屋台沢	鶴岡市	朝日地区	岩屋平	0.87
1866	赤川	大鳥川	岩屋台沢	鶴岡市	朝日地区	岩屋平	0.14
1867	赤川	西大鳥川	池の頭	鶴岡市	朝日地区	松ヶ崎	0.21
1868	赤川	西大鳥川	角ノ沢川	鶴岡市	朝日地区	松ヶ崎	0.28
1869	赤川	梵字川	ヒロ沢	鶴岡市	朝日地区	村西	0.04
1870	赤川	大鳥川	ホトケ沢	鶴岡市	朝日地区	谷地田	0.02
1871	赤川	大鳥川	下仲村沢	鶴岡市	朝日地区	上村沢口	0.02
1872	赤川	大鳥川	白山前	鶴岡市	朝日地区	白山前	0.06
1873	五十川	五十川	柿の木沢	鶴岡市	温海地区	戸沢 滝の本	0.04
1874	五十川	五十川	南滝の沢	鶴岡市	温海地区	管野代 境田	0.02
1875	五十川	五十川	水尻	鶴岡市	温海地区	管野代 水尻沢	0.15
1876	五十川	五十川	本山沢	鶴岡市	温海地区	管野代 水尻沢	0.03
1877	五十川	五十川	川山崎	鶴岡市	温海地区	山五十川 川山崎	0.02
1878	五十川	弘川	茗荷沢	鶴岡市	温海地区	五十川 茗荷台	0.05
1879	庄内小国川	庄内小国川	尼ノ入沢	鶴岡市	温海地区	槇代 長沢	0.30
1880	庄内小国川	庄内小国川	横呑沢	鶴岡市	温海地区	槇代 長沢	0.06
1881	庄内小国川	小国沢	古屋敷沢	鶴岡市	温海地区	小国 谷地田	0.05
1882	その他		太郎橋沢	鶴岡市	温海地区	温海 温福	0.04
1883	五十川	五十川	乳飲沢川	鶴岡市	温海地区	五十川 山之脇	0.56
1884	庄内小国川	庄内小国川	下とど沢	鶴岡市	温海地区	小国 東山	0.09
1885	庄内小国川	庄内小国川	ののいる沢	鶴岡市	温海地区	小国 町尻	0.07
1886	その他		箴川	鶴岡市	温海地区	鼠ヶ関 横路	0.20
1887	五十川	五十川	滝の本	鶴岡市	温海地区	戸沢 滝の本	0.03
1888	五十川	弘川	田川沢	鶴岡市	温海地区	五十川 田川	0.08
1889	五十川	五十川	乳飲沢	鶴岡市	温海地区	五十川 山之脇	0.09
1890	その他		宮名沢	鶴岡市	温海地区	大岩川 宮名	0.02
1891	その他		コンボ沢	鶴岡市	温海地区	大岩川 宮名	0.02
1892	庄内小国川	庄内小国川	椿沢	鶴岡市	温海地区	槇代 山の下	0.34
1893	鼠ヶ関川	鼠ヶ関川	奥田1	鶴岡市	温海地区	鼠ヶ関 奥田	0.06
1894	鼠ヶ関川	鼠ヶ関川	ヨシワ沢	鶴岡市	温海地区	鼠ヶ関 越深	0.07
1895	砥之浦沢川	砥之浦沢川	山崎沢	鶴岡市	温海地区	早田 山崎	0.07
1896	庄内小国川	庄内小国川	長沢	鶴岡市	温海地区	槇代 長沢	0.03
1897	庄内小国川	庄内小国川	川前沢	鶴岡市	温海地区	小国 川前	0.25
1898	庄内小国川	庄内小国川	山の下	鶴岡市	温海地区	槇代 山の下	0.06
1899	庄内小国川	庄内小国川	槇の代2	鶴岡市	温海地区	槇代 槇の代	0.16
1900	庄内小国川	庄内小国川	家の平	鶴岡市	温海地区	大岩川 家の平	0.02
1901	その他		白岩1	鶴岡市	温海地区	大岩川 白岩	0.12
1902	その他		白岩3	鶴岡市	温海地区	大岩川 白岩	0.01
1903	温海川	温海川	湯見ヶ代2	鶴岡市	温海地区	湯温海 湯見ヶ代	0.06
1904	温海川	温海川	茅ノ沢	鶴岡市	温海地区	一霞 亀鶴	2.14
1905	温海川	温海川	嶽之腰1	鶴岡市	温海地区	湯温海 嶽之腰	0.10
1906	その他		蟹沢	鶴岡市	温海地区	温海 米子	0.09
1907	その他		雨池沢川2	鶴岡市	温海地区	温海 雨池	0.07
1908	その他		戸田沢川	鶴岡市	温海地区	温海 戸田	0.79
1909	その他		北戸田沢	鶴岡市	温海地区	温海 戸田	0.17
1910	五十川	大瀬戸川	早稲田2	鶴岡市	温海地区	菅野代 早稲田	0.01
1911	五十川	沢内川	山ノ下川	鶴岡市	温海地区	山五十川 沢の内	1.37
1912	五十川	沢内川	沢内川	鶴岡市	温海地区	山五十川 沢の内	2.03
1913	五十川	五十川	山之下	鶴岡市	温海地区	五十川 山之下	0.02
1914	五十川	五十川	千手沢川	鶴岡市	温海地区	五十川 川内袋	0.12
1915	五十川	五十川	鷹ヶ坂1	鶴岡市	温海地区	五十川 鷹ヶ坂	0.02
1916	五十川	弘川	宮の沢	鶴岡市	温海地区	小管野代 宮の沢	0.11
1917	温海川	温海川	長床沢	鶴岡市	温海地区	湯温海 湯温海	0.32

土石流危険溪流

平成15年3月現在

番号	水系名	河川名	溪流名	所在地			流域面積 (km ²)
				市・郡	町・村	字	
1918	油戸川	油戸川	油沢4	鶴岡市		油戸 油沢	0.02
1919	三瀬川	西川	冷田	鶴岡市		三瀬 冷田	0.34
1920	三瀬川	三瀬川	中山1	鶴岡市		中山	0.02
1921	三瀬川	三瀬川	中山2	鶴岡市		中山	0.08
1922	三瀬川	三瀬川	中山3	鶴岡市		中山	0.04
1923	三瀬川	三瀬川	由良沢1	鶴岡市		由良 由良沢	0.02
1924	三瀬川	三瀬川	由良沢2	鶴岡市		由良 由良沢	0.02
1925	三瀬川	三瀬川	由良沢3	鶴岡市		由良 由良沢	0.01
1926	長者川	長者川	町田1	鶴岡市		由良 町田	0.01
1927	長者川	長者川	町田2	鶴岡市		由良	0.02
1928	長者川	長者川	町田3	鶴岡市		由良 町田	0.02
1929	長者川	長者川	町田4	鶴岡市		由良 町田	0.02
1930	長者川	長者川	町田5	鶴岡市		由良 町田	0.03
1931	長者川	長者川	町田6	鶴岡市		由良 町田	0.03
1932	その他		楮3	鶴岡市		由良 楮	0.30
1933	その他		楮4	鶴岡市		由良 楮	0.03
1934	その他		楮5	鶴岡市		由良 楮	0.01
1935	その他		楮6	鶴岡市		由良 楮	0.72
1936	その他		中田2	鶴岡市		油戸 中田	0.29
1937	その他		中田1	鶴岡市		油戸 中田	0.05
1938	油戸川	油戸川	中田7	鶴岡市		油戸 油沢	0.05
1939	油戸川	油戸川	中田8	鶴岡市		油戸 中田	0.02
1940	油戸川	油戸川	油沢1	鶴岡市		油戸 油沢	0.05
1941	油戸川	油戸川	油沢2	鶴岡市		油戸 油沢	0.02
1942	油戸川	油戸川	油沢3	鶴岡市		油戸 油沢	0.01
1943	その他		内山之沢1	鶴岡市		今泉 内山之沢	0.02
1944	その他		内山之沢2	鶴岡市		今泉 内山之沢	0.02
1945	その他		潮連寺川	鶴岡市		今泉 内山之沢	0.39
1946	その他		弁慶沢2	鶴岡市		加茂 弁慶沢	0.02
1947	その他		向山	鶴岡市		金沢 向山	0.03
1948	赤川	大山川	城山1	鶴岡市		大山 城山	0.10
1949	赤川	大山川	城山2	鶴岡市		大山 城山	0.10
1950	赤川	大山川	城山3	鶴岡市		大山 城山	0.24
1951	赤川	大山川	城山4	鶴岡市		大山 城山	0.16
1952	赤川	湯尻川	滝ノ沢	鶴岡市		湯田川 滝ノ沢	0.04
1953	赤川	湯尻川	岩清水	鶴岡市		湯田川 岩清水	0.01
1954	赤川	青竜寺川	寺沢3	鶴岡市		青龍寺 寺沢	0.02
1955	赤川	青竜寺川	寺沢1	鶴岡市		青龍寺 寺沢	0.08
1956	赤川	青竜寺川	寺沢4	鶴岡市		青龍寺 寺沢	0.28
1957	赤川	青竜寺川	寺沢5	鶴岡市		青龍寺 寺沢	0.02
1958	赤川	山谷川	村尻	鶴岡市		上山谷 村尻	0.01
1959	赤川	水無川	村西1	鶴岡市	楡引地区	板井川 村西	0.02
1960	赤川	水無川	村西2	鶴岡市	楡引地区	板井川 村西	0.02
1961	赤川	水無川	村西3	鶴岡市	楡引地区	板井川 村西	0.10
1962	赤川	相模川	中松根2	鶴岡市	楡引地区	松根 中松根	0.01
1963	赤川	相模川	中松根1	鶴岡市	楡引地区	松根 中松根	0.01
1964	温海川	温海川	温海沢	鶴岡市	温海地区	温海 荻田	0.23
1965	庄内小国川	庄内小国川	ミミダレ沢	鶴岡市	温海地区	楨代 長沢	0.23
1966	鼠ヶ関川	鼠ヶ関川	奥田4	鶴岡市	温海地区	鼠ヶ関 奥田	0.11
1967	鼠ヶ関川	鼠ヶ関川	奥田2	鶴岡市	温海地区	鼠ヶ関 奥田	0.13
1968	鼠ヶ関川	鼠ヶ関川	イビソ沢	鶴岡市	温海地区	鼠ヶ関 奥田	0.20
1969	鼠ヶ関川	鼠ヶ関川	横路沢	鶴岡市	温海地区	鼠ヶ部 横路	0.46
1970	鼠ヶ関川	鼠ヶ関川	橋掛1	鶴岡市	温海地区	鼠ヶ部 橋掛	0.14
1971	鼠ヶ関川	鼠ヶ関川	橋掛2	鶴岡市	温海地区	鼠ヶ部 橋掛	0.13
1972	鼠ヶ関川	鼠ヶ関川	橋掛3	鶴岡市	温海地区	鼠ヶ部 橋掛	0.05
1973	鼠ヶ関川	鼠ヶ関川	早生沢	鶴岡市	温海地区	鼠ヶ部 橋掛	0.34
1974	鼠ヶ関川	鼠ヶ関川	横路2	鶴岡市	温海地区	鼠ヶ関 横路	0.06
1975	庄内小国川	庄内小国川	岩清水1	鶴岡市	温海地区	大岩川 岩清水	0.07
1976	庄内小国川	庄内小国川	岩清水2	鶴岡市	温海地区	大岩川 岩清水	0.19
1977	庄内小国川	庄内小国川	岩清水3	鶴岡市	温海地区	大岩川 岩清水	0.02
1978	庄内小国川	庄内小国川	清水前1	鶴岡市	温海地区	楨代 清水前	0.07
1979	庄内小国川	庄内小国川	清水前2	鶴岡市	温海地区	楨代 清水前	0.42
1980	庄内小国川	庄内小国川	清水前3	鶴岡市	温海地区	楨代 清水前	0.04
1981	庄内小国川	庄内小国川	清水前4	鶴岡市	温海地区	楨代 清水前	0.07
1982	庄内小国川	庄内小国川	清水前5	鶴岡市	温海地区	楨代 清水前	0.17
1983	庄内小国川	庄内小国川	楨の代1	鶴岡市	温海地区	楨代 楨の代	0.28
1984	庄内小国川	庄内小国川	楨の代沢5	鶴岡市	温海地区	楨代 楨の代	0.05
1985	庄内小国川	庄内小国川	風張1	鶴岡市	温海地区	大岩川 風張	0.11
1986	庄内小国川	庄内小国川	風張2	鶴岡市	温海地区	大岩川 風張	0.10
1987	庄内小国川	庄内小国川	風張3	鶴岡市	温海地区	大岩川 風張	0.08
1988	庄内小国川	庄内小国川	木揚場1	鶴岡市	温海地区	大岩川 木揚場	0.02

土石流危険溪流

平成15年3月現在

番号	水系名	河川名	溪流名	所在地			流域面積 (km ²)
				市・郡	町・村	字	
1989	その他		白岩 2	鶴岡市	温海地区	大岩川 白岩	0.06
1990	温海川	温海川	釜谷坂 3	鶴岡市	温海地区	温海 釜谷坂	0.04
1991	温海川	温海川	亀鶴	鶴岡市	温海地区	一霞 亀鶴	0.79
1992	温海川	温海川	嶽之腰 2	鶴岡市	温海地区	湯温海 嶽之腰	0.43
1993	温海川	温海川	荻田 2	鶴岡市	温海地区	温海 荻田	0.06
1994	新井田川	矢流川	堂川	酒田市		大平	0.40
1995	新井田川	新井田川	中沢川 1	酒田市		金生沢	0.03
1996	新井田川	新井田川	中沢川 2	酒田市		金生沢	0.30
1997	新井田川	境川	木ノ木沢	酒田市		金生沢	0.02
1998	新井田川	境川	金生沢川	酒田市		金生沢	0.39
1999	新井田川	境川	北金生沢川	酒田市		金生沢	0.04
2000	新井田川	境川	金生沢 1	酒田市		金生沢	0.07
2001	新井田川	境川	入の沢	酒田市		寺内	0.04
2002	新井田川	境川	長面堰	酒田市		北境	0.01
2003	新井田川	平田川	オセノ沢 1	酒田市		滝野沢	0.06
2004	新井田川	平田川	オセノ沢 2	酒田市		滝野沢	0.05
2005	新井田川	平田川	不動沢	酒田市		生石	0.10
2006	新井田川	平田川	赤石沢	酒田市		生石	0.10
2007	新井田川	平田川	寺沢	酒田市		生石	0.10
2008	その他		多宝沢	酒田市		飛島 法木	0.04
2009	その他		法木沢	酒田市		飛島 法木	0.02
2010	その他		高森沢	酒田市		飛島 中村	0.06
2011	その他		剣ヶ峰沢	酒田市		飛島 中村	0.06
2012	その他		中村沢	酒田市		飛島 中村	0.06
2013	その他		しらせ谷	酒田市		飛島 勝浦	0.05
2014	その他		船見沢	酒田市		飛島 勝浦	0.06
2015	その他		宮谷沢	酒田市		飛島 勝浦	0.05
2016	新井田川	平田川	滝ノ沢川口 (長五郎沢)	酒田市		生石	0.17
2017	新井田川	新井田川	北境	酒田市		北境	0.04
2018	新井田川	矢流川	矢流川	酒田市		生石	0.68
2019	その他		法木	酒田市		飛島 法木	0.02
2020	その他		中村	酒田市		飛島 中村	0.02
2021	日向川	日向川	新出	酒田市	八幡地区	新出	0.30
2022	日向川	日向川	下黒川	酒田市	八幡地区	下黒川	0.30
2023	日向川	荒瀬川	八森	酒田市	八幡地区	山本	0.10
2024	日向川	荒瀬川	八森北	酒田市	八幡地区	山本	0.03
2025	日向川	荒瀬川	吉野沢	酒田市	八幡地区	山添	0.03
2026	日向川	荒瀬川	君畑沢	酒田市	八幡地区	君畑	0.21
2027	日向川	荒瀬川	家ノ前	酒田市	八幡地区	家前	0.07
2028	日向川	荒瀬川	日瀉沢 (前見沢)	酒田市	八幡地区	日瀉沢地	5.13
2029	日向川	荒瀬川	常禅寺	酒田市	八幡地区	常禅寺	0.10
2030	日向川	荒瀬川	山根	酒田市	八幡地区	山根	0.08
2031	日向川	芦沢川	女殺沢	酒田市	八幡地区	向芦沢	0.33
2032	日向川	小屋渕川	小屋渕川	酒田市	八幡地区	小屋渕	0.51
2033	日向川	境川	寺田第 1	酒田市	八幡地区	寺田	0.10
2034	日向川	境川	寺田第 2	酒田市	八幡地区	寺田	0.02
2035	日向川	境川	寺田第 3	酒田市	八幡地区	寺田	0.06
2036	日向川	境川	寺田第 4	酒田市	八幡地区	寺田	0.02
2037	日向川	境川	寺田第 5	酒田市	八幡地区	寺田	0.10
2038	日向川	境川	南平沢	酒田市	八幡地区	南平沢	0.05
2039	日向川	境川	平沢	酒田市	八幡地区	南平沢	0.02
2040	日向川	境川	北平沢	酒田市	八幡地区	北平沢	0.07
2041	日向川	日向川	新出東	酒田市	八幡地区	新出	0.26
2042	日向川	荒瀬川	脇沢	酒田市	八幡地区	脇	0.22
2043	日向川	荒瀬川	六助沢	酒田市	八幡地区	内郷	0.04
2044	日向川	日向川	下草津	酒田市	八幡地区	下草津	0.20
2045	日向川	荒瀬川	脇東	酒田市	八幡地区	脇	0.20
2046	日向川	荒瀬川	前山	酒田市	八幡地区	前山	0.63
2047	日向川	荒瀬川	大蔵 1	酒田市	八幡地区	大蔵	0.02
2048	日向川	芦沢川	芦沢川	酒田市	八幡地区	大芦沢	0.04
2049	日向川	境川	寺田	酒田市	八幡地区	寺田	0.01
2050	最上川	最上川	根堀沢	酒田市	松山地区	成興野 荒興野	0.10
2051	最上川	最上川	長六沢	酒田市	松山地区	成興野 荒興野	0.05
2052	最上川	竹田川	妙香寺沢	酒田市	松山地区	松嶺	0.10
2053	最上川	竹田川	南沢	酒田市	松山地区	松嶺	0.18
2054	最上川	竹田川	総光寺沢 (薬師沢)	酒田市	松山地区	松嶺	0.30
2055	最上川	竹田川	松嶺 1	酒田市	松山地区	松嶺	0.04
2056	最上川	竹田川	湯の沢川	酒田市	松山地区	茗ヶ沢 辰ヶ湯	0.03
2057	最上川	藤里川	新田町 2	酒田市	松山地区	土渕 新田町	0.02
2058	最上川	藤里川	元山	酒田市	松山地区	上餅山 元山	0.03
2059	最上川	山寺川	観音沢	酒田市	松山地区	山寺 上野原	0.30

土石流危険渓流

平成15年3月現在

番号	水系名	河川名	溪流名	所在地			流域面積 (km ²)
				市・郡	町・村	字	
2060	最上川	釣網川	大沼沢川	酒田市	松山地区	大沼新田内畑	0.06
2061	最上川	釣網川	堂ヶ沢	酒田市	松山地区	大沼新田内畑	0.21
2062	最上川	三瀬川	筈沢	酒田市	松山地区	成興野 野村下	0.52
2063	最上川	三瀬川	下新田沢	酒田市	松山地区	地見興屋 下新田	0.10
2064	最上川	藤里川	土淵沢	酒田市	松山地区	土淵 新田町	0.13
2065	最上川	三瀬川	内山沢川	酒田市	松山地区	地見興屋 下新田	0.68
2066	最上川	柏谷沢川	柏谷沢川	酒田市	松山地区	柏谷沢	1.32
2067	最上川	藤里川	土淵	酒田市	松山地区	土淵	0.01
2068	最上川	藤里川	茗ヶ沢	酒田市	松山地区	茗ヶ沢 辰ヶ湯	0.02
2069	最上川	相沢川	金坂1	酒田市	松山地区	石名坂 金坂	0.03
2070	最上川	藤里川	茂左エ門沢	酒田市	松山地区	上餅山 元山	0.10
2071	最上川	藤里川	伊達沢川	酒田市	松山地区	茗ヶ沢 上茗ヶ沢	0.87
2072	最上川	藤里川	新田町1	酒田市	松山地区	土淵 新田町	0.09
2073	最上川	竹田川	心光寺沢	酒田市	松山地区	松嶺	0.11
2074	最上川	山寺川	見初沢	酒田市	松山地区	山寺 見初沢	0.63
2075	最上川	竹田川	松嶺2	酒田市	松山地区	松嶺	0.07
2076	最上川	相沢川	小平沢	酒田市	平田地区	北俣 大畑山	0.07
2077	最上川	相沢川	不動様沢	酒田市	平田地区	北俣 円道	0.15
2078	最上川	相沢川	仁助新田	酒田市	平田地区	北俣 仁助新田	0.08
2079	最上川	相沢川	大沢	酒田市	平田地区	北俣 仁助新田	0.09
2080	最上川	相沢川	新山沢	酒田市	平田地区	檜橋 新山	0.10
2081	最上川	田沢川	南田沢1	酒田市	平田地区	田沢 南田沢	0.05
2082	最上川	田沢川	不動沢	酒田市	平田地区	田沢 南田沢	0.08
2083	最上川	田沢川	田沢新田	酒田市	平田地区	田沢 田沢新田	0.04
2084	最上川	田沢川	沢内沢(入水沢)	酒田市	平田地区	田沢 田沢新田	0.50
2085	最上川	田沢川	地獄沢	酒田市	平田地区	田沢 荒町	0.04
2086	最上川	鷺沢川	不動様沢	酒田市	平田地区	田沢 元田沢	0.04
2087	最上川	楯山川	甚八沢	酒田市	平田地区	田沢 小平	0.02
2088	最上川	中野俣川	仁右エ門沢	酒田市	平田地区	中野俣 中里	0.02
2089	最上川	中野俣川	湿地元沢	酒田市	平田地区	中野俣 笹山	0.03
2090	最上川	経ヶ蔵川	経ヶ蔵川	酒田市	平田地区	中野俣 円能寺	0.30
2091	最上川	相沢川	イゾウ沢(御園沢)	酒田市	平田地区	北俣 本宮	0.04
2092	最上川	相沢川	本宮	酒田市	平田地区	北俣 本宮	0.03
2093	最上川	相沢川	伝太郎沢(専太郎沢)	酒田市	平田地区	北俣 丸山	0.02
2094	最上川	愛沢川	ミズガミ沢	酒田市	平田地区	北俣 海ヶ沢	0.10
2095	最上川	平田川	山楯沢	酒田市	平田地区	檜橋 山楯	0.40
2096	最上川	田沢川	長根沢	酒田市	平田地区	田沢 元田沢	0.18
2097	最上川	小林川	曲沢	酒田市	平田地区	西坂本 曲沢	0.36
2098	最上川	中野俣川	藤沢川(中ノ沢)	酒田市	平田地区	中野俣 中里	0.29
2099	最上川	相沢川	湯ノ沢	酒田市	平田地区	檜橋 大柳	0.18
2100	最上川	相沢川	岡谷地沢	酒田市	平田地区	北俣 西之沢	0.17
2101	最上川	相沢川	中村沢	酒田市	平田地区	北俣 中村	0.03
2102	最上川	田沢川	善左エ門沢	酒田市	平田地区	田沢 南田沢	0.06
2103	最上川	相沢川	山谷1	酒田市	平田地区	山谷	0.02
2104	最上川	田沢川	田沢	酒田市	平田地区	田沢	0.04
2105	最上川	楯山川	楯山	酒田市	平田地区	楯山	0.01
2106	最上川	楯山川	村前1	酒田市	平田地区	楯山 村前	0.04
2107	最上川	田沢川	三栗谷	酒田市	平田地区	三栗谷	0.02
2108	最上川	田沢川	坂本	酒田市	平田地区	坂本	0.22
2109	最上川	愛沢川	惣左エ門川	酒田市	平田地区	北俣 鹿島	0.18
2110	最上川	中野俣川	新藤沢	酒田市	平田地区	中野俣 円能寺	0.87
2111	最上川	楯山川	熊沢川	酒田市	平田地区	田沢 楯山	1.00
2112	最上川	小林川	寺沢川	酒田市	平田地区	西坂本 寺沢	0.68
2113	日向川	帯瀬川	前山沢	酒田市	八幡地区	山添	0.02
2114	日向川	荒瀬川	中台	酒田市	八幡地区	中台	0.06
2115	日向川	荒瀬川	石田	酒田市	八幡地区	石田	0.30
2116	日向川	小平川	小平沢川	酒田市	八幡地区	小平沢	0.85
2117	日向川	芦沢川	貝沢	酒田市	八幡地区	貝沢	0.35
2118	日向川	荒瀬川	大平沢	酒田市	八幡地区	大平沢	0.20
2119	日向川	荒瀬川	小平	酒田市	八幡地区	小平	0.45
2120	日向川	草津川	草津川	酒田市	八幡地区	草津	8.48
2121	日向川	日向川	泥沢	酒田市	八幡地区	泥沢	0.02
2122	日向川	日向川	新出1	酒田市	八幡地区	新出	0.38
2123	日向川	日向川	福山	酒田市	八幡地区	福山	0.16
2124	日向川	荒瀬川	大蔵2	酒田市	八幡地区	大蔵	0.22
2125	日向川	荒瀬川	塚沢	酒田市	八幡地区	塚沢	0.03
2126	日向川	荒瀬川	大平沢川	酒田市	八幡地区	大平沢川	0.96
2127	日向川	荒瀬川	下青沢4	酒田市	八幡地区	下青沢	0.02
2128	日向川	境川	平沢	酒田市	八幡地区	市条	0.44
2129	最上川	藤里川	宅地	酒田市	松山地区	引地 宅地	0.02
2130	最上川	藤里川	松木沢川	酒田市	松山地区	上餅山 元山	0.10

土石流危険溪流

平成15年3月現在

番号	水系名	河川名	溪流名	所在地			流域面積 (km ²)
				市・郡	町・村	字	
2131	最上川	相沢川	宝永沢	酒田市	松山地区	相沢 新田	0.10
2132	最上川	梨木川	白ヶ沢	酒田市	松山地区	白ヶ沢	0.01
2133	最上川	相沢川	オソノ沢	酒田市	平田地区	北俣 西之沢	0.18
2134	最上川	愛沢川	鹿島	酒田市	平田地区	北俣 鹿島	0.20
2135	最上川	楯山川	村前2	酒田市	平田地区	楯山 村前	0.15
2136	最上川	楯山川	寺ノ沢	酒田市	平田地区	楯山 村前	0.05
2137	最上川	小林川	コバ川	酒田市	平田地区	小林 杉沢	0.11
2138	最上川	中野俣川	大下沢	酒田市	平田地区	中野俣 天平	0.20
2139	最上川	中野俣川	円能寺	酒田市	平田地区	中野俣 円能寺	0.07
2140	最上川	中野俣川	ミヤソ沢	酒田市	平田地区	北俣 備畑	0.09
2141	最上川	相沢川	トウジロウ沢	酒田市	平田地区	北俣 本宮	0.12
2142	最上川	相沢川	弥兵エ沢	酒田市	平田地区	北俣 吉ヶ沢	0.08
2143	最上川	中野俣川	引の沢	酒田市	平田地区	中野俣 笹山	0.35
2144	最上川	相沢川	洋扶沢 (スド沢)	酒田市	平田地区	北俣 岩代	0.13
2145	最上川	相沢川	岩代沢	酒田市	平田地区	北俣 岩代	0.07
2146	最上川	鷺沢川	高野沢	酒田市	平田地区	田沢 鷺沢	0.05
2147	最上川	田沢川	善右エ門沢	酒田市	平田地区	田沢 南田沢	0.09
2148	最上川	田沢川	小女房沢	酒田市	平田地区	田沢 仲村	0.10
2149	最上川	小林川	寺沢	酒田市	平田地区	西坂本 寺沢	0.03
2150	最上川	相沢川	新山1	酒田市	平田地区	山谷新田 新山	0.22
2151	最上川	小林川	杉沢	酒田市	平田地区	小林 杉沢	0.58
2152	最上川	田沢川	水沢	酒田市	平田地区	田沢 新田	0.27
2153	最上川	相沢川	山谷2	酒田市	平田地区	山谷	0.01
2154	最上川	中野俣川	笹山	酒田市	平田地区	笹山	0.03
2155	最上川	小林川	小林	酒田市	平田地区	小林	0.04
2156	最上川	田沢川	田沢新田1	酒田市	平田地区	田沢新田	0.07
2157	最上川	田沢川	南田沢2	酒田市	平田地区	田沢 南田沢	0.03
2158	最上川	田沢川	千苺田	酒田市	平田地区	山元 千刈田	0.12
2159	最上川	相沢川	大畑町	酒田市	平田地区	北俣 大畑町	0.08
2160	最上川	楯山川	ハカド沢	酒田市	平田地区	田沢 楯山	0.11
2161	日向川	荒瀬川	麓	酒田市	八幡地区	麓	0.01
2162	日向川	荒瀬川	下青沢1	酒田市	八幡地区	下青沢	0.04
2163	日向川	荒瀬川	下青沢2	酒田市	八幡地区	下青沢	0.23
2164	日向川	荒瀬川	下青沢3	酒田市	八幡地区	下青沢	0.02
2165	日向川	荒瀬川	下青沢5	酒田市	八幡地区	下青沢	0.05
2166	日向川	荒瀬川	下青沢6	酒田市	八幡地区	下青沢	0.07
2167	日向川	荒瀬川	下青沢7	酒田市	八幡地区	下青沢	0.02
2168	日向川	荒瀬川	常禅寺1	酒田市	八幡地区	常禅寺	0.03
2169	日向川	荒瀬川	常禅寺2	酒田市	八幡地区	常禅寺	0.12
2170	日向川	荒瀬川	常禅寺3	酒田市	八幡地区	常禅寺	0.50
2171	最上川	京田川	吉沢	東田川郡	庄内町	三ヶ沢 山居	0.05
2172	最上川	京田川	白狐沢	東田川郡	庄内町	三ヶ沢 山居	0.02
2173	最上川	京田川	杉ノ入	東田川郡	庄内町	漆津 杉ノ入	0.04
2174	最上川	京田川	笠山1	東田川郡	庄内町	狩川 笠山	0.03
2175	最上川	京田川	添津沢	東田川郡	庄内町	添津 諏訪下	0.17
2176	最上川	京田川	笠山2	東田川郡	庄内町	狩川 笠山	0.10
2177	最上川	京田川	石橋	東田川郡	庄内町	添津 石橋	0.01
2178	最上川	京田川	山崎2	東田川郡	庄内町	狩川 山崎	0.01
2179	最上川	最上川	花崎	東田川郡	庄内町	清川 花崎	0.07
2180	最上川	立谷沢川	上川原沢	東田川郡	庄内町	上川原	0.05
2181	最上川	立谷沢川	農協東ノ沢	東田川郡	庄内町	木ノ沢	0.10
2182	最上川	立谷沢川	夜逃沢	東田川郡	庄内町	木ノ沢	0.40
2183	最上川	立谷沢川	下科沢	東田川郡	庄内町	科沢	0.13
2184	最上川	立谷沢川	御滝沢	東田川郡	庄内町	科沢	0.13
2185	最上川	立谷沢川	科沢川	東田川郡	庄内町	科沢	1.13
2186	最上川	立谷沢川	工藤沢	東田川郡	庄内町	工藤沢	1.20
2187	最上川	立谷沢川	肝煎沢	東田川郡	庄内町	川原通	0.05
2188	最上川	立谷沢川	前の沢川	東田川郡	庄内町	市郎右衛門新田	4.75
2189	最上川	立谷沢川	勘左エ門沢	東田川郡	庄内町	舟山	0.19
2190	最上川	立谷沢川	ネノスケ沢	東田川郡	庄内町	中島	0.03
2191	最上川	立谷沢川	喜左エ衛門	東田川郡	庄内町	中島	0.04
2192	最上川	立谷沢川	ドキ沢	東田川郡	庄内町	中島	0.10
2193	最上川	立谷沢川	毒矢沢	東田川郡	庄内町	興屋	0.54
2194	最上川	立谷沢川	松の木沢	東田川郡	庄内町	松の木	0.29
2195	最上川	立谷沢川	福寿沢	東田川郡	庄内町	生繰沢	0.13
2196	最上川	京田川	山崎1	東田川郡	庄内町	狩川 山崎	0.06
2197	最上川	立谷沢川	松の木沢	東田川郡	庄内町	松の木	0.01
2198	最上川	立谷沢川	水上沢	東田川郡	庄内町	木ノ沢	0.04
2199	最上川	立谷沢川	科沢	東田川郡	庄内町	科沢	0.02
2200	最上川	立谷沢川	蔵出	東田川郡	庄内町	工藤沢	0.06
2201	最上川	立谷沢川	裏ノ沢	東田川郡	庄内町	木ノ沢	0.07

土石流危険溪流

平成15年3月現在

番号	水系名	河川名	溪流名	所在地			流域面積 (km ²)
				市・郡	町・村	字	
2202	最上川	立谷沢川	下の沢	東田川郡	庄内町	生繰沢	0.14
2203	月光川	庄内熊野川	タテソ沢	飽海郡	遊佐町	杉沢浦	0.10
2204	月光川	庄内熊野川	フクバラヅ	飽海郡	遊佐町	杉沢浦	0.10
2205	その他		谷子沢	飽海郡	遊佐町	島崎	0.10
2206	その他		湯ノ沢	飽海郡	遊佐町	湯田	0.24
2207	月光川	滝沢川	仲道	飽海郡	遊佐町	落伏	0.35
2208	月光川	鹿野沢川	鹿野沢川	飽海郡	遊佐町	鹿野沢	0.47
2209	その他		寺の前	飽海郡	遊佐町	女鹿	0.04
2210	月光川	洗沢川	ノシド沢	飽海郡	遊佐町	洗沢	0.64
2211	その他		女鹿	飽海郡	遊佐町	女鹿	0.70
2212	月光川	牛渡川	牛渡川	飽海郡	遊佐町	牛渡	0.08
2213	月光川	洗沢川	洗沢川	飽海郡	遊佐町	直江	7.95
2214	月光川	滝沢川	滝沢川	飽海郡	遊佐町	落伏	4.94
2215	月光川	牛渡川	小野曾	飽海郡	遊佐町	小野曾	0.47
2216	月光川	月光川	蕨岡	飽海郡	遊佐町	蕨岡	0.37

山地災害危険地区数 市町村別集計表 (平成28年度末)

地区	市町村別	山腹崩壊 危険地区	崩壊土砂流出 危険地区	地すべり 危険地区	合計
	山形市	28	54	10	92
	寒河江市	8	22	6	36
	上山市	12	37	6	55
	村山市	13	33	4	50
	天童市	11	14		25
	東根市	16	30	3	49
	尾花沢市	20	23	5	48
	山辺町	9	11	1	21
	中山町		8		8
	河北町	1	8		9
	西川町	20	39	22	81
	朝日町	17	29	6	52
	大江町	10	33	16	59
	大石田町	7	16	4	27
村山	小計	172	357	83	612
	新庄市	8	17	3	28
	金山町	16	25	6	47
	最上町	13	19	3	35
	舟形町	14	27	17	58
	真室川町	27	55	25	107
	大蔵村	11	4	17	32
	鮭川村	16	21	14	51
	戸沢村	16	27	34	77
最上	小計	121	195	119	435
	米沢市	21	89	8	118
	長井市	24	26		50
	南陽市	18	31	9	58
	高畠町	14	23		37
	川西町	9	35	3	47
	小国町	19	49	24	92
	白鷹町	30	44	6	80
	飯豊町	20	74	18	112
置賜	小計	155	371	68	594
	鶴岡市	67	234	31	332
	酒田市	31	104	23	158
	三川町				
	庄内町	10	33	4	47
	遊佐町	4	5		9
庄内	小計	112	376	58	546
合計		560	1,299	328	2,187

(国・民別) 民有林 山腹崩壊危険地区一覧表

560

危険地区番号		保安林等	治進抄 山事業 状況	位置			公共施設等					備考	
市町村	地区			市町村	大字	字	人家 50戸 以上	人家 49 〜 10 戸	人家 9 〜 5 戸	人家 4 戸 以下	(道路除 く) 公共 施設		道路
201	2	無	無	山形市	山寺	大石沢		18				県	
201	3	無	無	山形市	山寺	千手院				2	1	市	
201	4	無	無	山形市	下東山	寺場村山				3		市	
201	5	無	無	山形市	下東山	裏山				2		林	
201	22	無	無	山形市	上東山	薦の木				3		市	
201	6	無	無	山形市	上東山	日向山			5			林	
201	1	無	無	山形市	風間	砥石山		22				市	
201	7	無	無	山形市	上山家	沼ノ辺		22			1	市	
201	8	無	無	山形市	双月	大平山		12			1	市	
201	9	無	無	山形市	双月	大平山		25				市	
201	10	無	無	山形市	双月	中道				1	1		
201	23	無	無	山形市	双月1					1		国	
201	24	無	無	山形市	双月2					2		農	
201	14	無	無	山形市	新山	新屋敷		12				国	
201	13	無	無	山形市	滑川	升形		15				市	
201	16	無	無	山形市	下宝沢	字作			8			市	
201	12	無	無	山形市	釈迦堂	平山		14				市	
201	15	有	無	山形市	下宝沢	大平				3		市	
201	11	有	無	山形市	小白川	妙見寺	60				1		
201	25	無	無	山形市	平清水					3		市	
201	17	無	無	山形市	岩波	舟越		10				市	
201	18	無	無	山形市	岩波	舟越			5			県	
201	28	無	無	山形市	岩波				7			市	
201	19	無	無	山形市	蔵王飯田	向山			9		1	市	
201	29	無	無	山形市	蔵王飯田					2		市	
201	20	無	無	山形市	蔵王成沢	館山		14				市	
201	30	無	無	山形市	蔵王成沢					2		市	
201	32	有	概成	山形市	釈迦堂	鰯口		32				高	
207	3	無	無	上山市	永野	浦山		20			1	市	
207	7	無	無	上山市	大門	寺沢水沢			7			県	
207	8	無	無	上山市	菖蒲	水無			5			市	
207	9	無	無	上山市	菖蒲	大森山			7			市	
207	10	無	無	上山市	金山	観音山				2		市	
207	11	無	無	上山市	檜下	柏木立山			5		1	県	
207	6	無	無	上山市	檜下	大葉水沢山		11				市	
207	5	無	無	上山市	檜下	大葉水沢山		30				市	
207	4	無	無	上山市	中山	天守山				2		国	
207	12	有	一部概成	上山市	狸森	菅			7		1	市	
207	1	有	一部概成	上山市	狸森	狸森			9			国	
207	2	無	無	上山市	狸森	須刈田				2		県	
210	2	無	無	天童市	田麦野	舟木		12				市	
210	3	無	無	天童市	田麦野	大畑				1	1	市	
210	4	無	無	天童市	田麦野	大畑			9			市	
210	5	無	無	天童市	田麦野	大畑山				3		林	
210	6	無	無	天童市	田麦野	墓土山			9		1	県	
210	1	無	無	天童市	川原子	岩谷山				1		市	
210	9	無	無	天童市	天童	城山		22			1	市	
210	10	無	無	天童市	天童	城廻り			5			市	
210	11	無	無	天童市	山元	天童中		22				市	
210	7	無	無	天童市	山元	乱場山		14				県	
210	8	無	無	天童市	山元	日陰山		15				市	
301	5	無	無	山辺町	根際	南ノ前				1		町	

(国・民別) 民有林 山腹崩壊危険地区一覧表

560

危険地区番号		保安林等	治進抄 山事況	位置			公共施設等					備考	
市町村	地区			市町村	大字	字	人家 50戸以上	人家 49 〜 10戸	人家 9 〜 5戸	人家 4戸 以下	(道路除く) 公共施設		道路
301	9	有	無	山辺町	北沢	上芦沢				4		林	
301	6	無	無	山辺町	北作	大杉向		16				町	
301	8	無	無	山辺町	畑谷	前坂		15					
301	7	無	無	山辺町	築沢	上の台			7			町	
301	2	無	無	山辺町	北山	湯舟			5			町	
301	1	無	無	山辺町	北山	下松山				1		町	
301	3	無	無	山辺町	北山	軽井沢				2		町	
301	4	無	無	山辺町	北山	軽井沢				3		町	
206	7	無	無	寒河江市	幸生	柳ノ沢				1		県	
206	6	有	一部概成	寒河江市	幸生	柴屋沢						県	
206	8	無	無	寒河江市	白岩	上野			5			県	
206	5	無	無	寒河江市	慈恩寺	前山		20				市	
206	1	無	無	寒河江市	日和田	下宿		20			1	市	
206	2	無	無	寒河江市	箕輪	上ノ山				2		市	
206	3	無	無	寒河江市	箕輪	下ヤシキ		11				市	
206	4	無	無	寒河江市	箕輪	下山		14				県	
321	1	無	無	河北町	岩木	山口		12				町	
322	1	無	無	西川町	睦合	赤坂						林	
322	2	無	無	西川町	海味	小林		49			1	町	
322	3	無	無	西川町	海味	太郎山		39			1	国	
322	5	無	無	西川町	海味	間沢川(2)				3			
322	4	無	無	西川町	間沢	間沢川(1)				2		県	
322	6	無	無	西川町	岩根沢	桂林			9			町	
322	7	無	無	西川町	水沢	中南峯			5				
322	8	無	無	西川町	水沢	鍵立			5			国	
322	9	無	無	西川町	大井沢	裏山			8		1	県	
322	11	有	一部概成	西川町	大井沢	小山				3		県	
322	12	無	無	西川町	大井沢	志津原		14			1	町	
322	13	無	無	西川町	大井沢	小藪沢				2			
322	10	有	概成	西川町	月岡	大井戸沢			5			町	
322	14	無	無	西川町	入間	倉ノ上			6			県	
322	19	有	概成	西川町	入間	日影			5			県	
322	20	有	概成	西川町	沼山	久保入間			8			県	
322	15	無	無	西川町	沼山	林中				2		県	
322	16	無	無	西川町	原	浦山		15				町	
322	17	無	無	西川町	吉川	沢ノ入		21				県	
322	18	無	一部概成	西川町	吉川	獅子			7			県	
323	7	無	無	朝日町	上郷	俎板倉				2	1	国	
323	8	無	無	朝日町	宮宿	杉ノ原				1		町	
323	9	無	無	朝日町	送橋	松保				4		県	
323	10	有	無	朝日町	送橋	折当リ				4		町	
323	11	無	無	朝日町	下芦沢	堂ノ上			5			町	
323	12	無	無	朝日町	下芦沢	大天山		13				県	
323	13	無	無	朝日町	下芦沢	前の山			9			町	
323	14	無	無	朝日町	水本	上ノ平				3		町	
323	15	無	無	朝日町	水本	沢ノ入				4		県	
323	16	無	無	朝日町	水本	山下		14			1	県	
323	6	無	無	朝日町	松程	上ノ山		15				町	
323	4	無	無	朝日町	太郎	壇ノ上			7		1	県	
323	5	無	無	朝日町	立木	松平			6			県	
323	3	無	無	朝日町	玉ノ井丁	坂			8		2	県	
323	17	有	概成	朝日町	大谷	高野					1	県	

(国・民別) 民有林 山腹崩壊危険地区一覧表

560

危険地区番号		保安林等	治進抄 山事況	位置			公共施設等					備考
市町村	地区			市町村	大字	字	人家 50戸 以上	人家 49 〜 10 戸	人家 9 〜 5 戸	人家 4 戸 以下	(道路除 く) 公共 施設	
323	2	有	無	朝日町	大暮山	鹿路						町
323	1	無	無	朝日町	中沢	浦山		15			1	町
324	10	無	無	大江町	三郷乙	前山			7			県
324	1	無	無	大江町	左沢	楯山					1	県
324	3	有	無	大江町	橋上	前山下		13				町
324	4	無	無	大江町	楯山	スマ		11			1	町
324	2	無	無	大江町	本郷甲	堰口				2		県
324	5	無	一部概成	大江町	沢口	巻渚				3		県
324	6	有	無	大江町	沢口	向田		11			1	県
324	7	無	無	大江町	沢口	小姓戸				2		県
324	8	無	無	大江町	柳川	七夕畑			5			県
324	9	無	無	大江町	柳川	長畑			8		1	町
208	9	無	無	村山市	本飯田	門前			5			市
208	10	無	無	村山市	楯山	改メ				1		国
208	13	無	一部概成	村山市	楯山	三沢						農
208	11	無	無	村山市	楯山	崩山		10				県
208	12	有	概成	村山市	楯岡	楯山			6		1	市
208	8	有	無	村山市	湯ノ沢	矢木沢			5			市
208	7	無	無	村山市	樽石	長善寺平			5			市
208	6	無	無	村山市	白鳥	鍋倉			6		1	市
208	5	無	無	村山市	白鳥	大平		10			1	市
208	3	有	無	村山市	山の内	甘日森		9			1	市
208	1	有	概成	村山市	山の内	浦の山				3	1	県
208	2	有	無	村山市	山の内	大石			7		2	県
208	4	有	無	村山市	山の内	沢内			4			県
211	1	有	概成	東根市	東根	光明寺山		13				市
211	2	無	無	東根市	泉郷	肥沢				2		市
211	3	有	無	東根市	泉郷	蔵田山				5		市
211	4	無	無	東根市	泉郷	観音山			8			市
211	7	無	無	東根市	泉郷	石名坂山			8			市
211	6	無	無	東根市	泉郷	片倉山				3		市
211	5	有	無	東根市	泉郷	小橋木山				4		市
211	18	無	概成	東根市	猪野沢	炭の平				4		市
211	8	無	無	東根市	大江新田	高岡山		10				市
211	9	有	一部概成	東根市	観音寺	立石			14			市
211	10	無	無	東根市	観音寺	原東		13				国
211	11	無	無	東根市	観音寺	内川			6			市
211	12	無	無	東根市	関山	大滝				3		国
211	16	有	無	東根市	沼沢	立石				5	1	市
211	17	有	無	東根市	沼沢	前川原				1		市
211	13	有	一部概成	東根市	観音寺	坂下山						市
212	1	無	無	尾花沢市	南沢	西沢東山			10			市
212	2	無	無	尾花沢市	寺内	東沢		16				市
212	3	無	無	尾花沢市	寺内	向山				4		市
212	20	有	概成	尾花沢市	寺内	才勝						県
212	10	無	無	尾花沢市	五十沢	芦沢		16				県
212	4	無	概成	尾花沢市	牛房野	楯			10			市
212	5	無	無	尾花沢市	牛房野	寺山		11				市
212	6	無	無	尾花沢市	富山	原		8			1	市
212	7	無	無	尾花沢市	富山	上の台			5			市
212	8	無	無	尾花沢市	富山	沢向				3		県
212	9	有	無	尾花沢市	上柳渡戸	遠平山			7			市

(国・民別) 民有林 山腹崩壊危険地区一覧表

560

危険地区番号		保安林等	治進抄 山事況	位置			公共施設等					備考	
市町村	地区			市町村	大字	字	人家 50戸以上	人家 49 〜 10戸	人家 9 〜 5戸	人家 4戸 以下	(道路除く) 公共施設		道路
212	11	無	無	尾花沢市	延沢	町裏		17			2	市	
212	12	無	無	尾花沢市	延沢	長畑		10				県	
212	13	無	無	尾花沢市	延沢	法心				4		県	
212	14	無	無	尾花沢市	細野	江戸坂			8		1	県	
212	15	無	無	尾花沢市	細野	峯岸			6			県	
212	16	有	無	尾花沢市	畑沢	岡田沢				3		県	
212	18	無	無	尾花沢市	畑沢	荒屋敷			5			県	
212	19	有	無	尾花沢市	畑沢	岡田沢				3		県	
212	17	有	無	尾花沢市	畑沢	水上			6			県	
341	1	有	一部概成	大石田町	大浦	炭山						県	
341	3	無	無	大石田町	川前	ハゲツ山		12			1	県	
341	4	有	概成	大石田町	横山	黒滝沢				4	1	県	
341	5	有	概成	大石田町	横山	近江口山						県	
341	6	無	無	大石田町	田沢	仲山				6		県	
341	2	無	概成	大石田町	次年子	台			3			町	
341	7	無	概成	大石田町	次年子	台				4	1	県	
205	6	無	無	新庄市	鳥越	権現堂				4		県	
205	7	有	一部概成	新庄市	鳥越	権現堂		21				県	
205	8	無	無	新庄市	鳥越	南沢山神沢						市	
205	5	無	無	新庄市	升形	上三野				4	1	県	
205	3	無	一部概成	新庄市	本合海	八幡		14				国	
205	9	無	一部概成	新庄市	本合海	長坂			6			国	
205	1	有	概成	新庄市	升形	前渡山						市	
205	2	無	無	新庄市	升形	前渡山			6			市	
361	7	無	無	金山町	中田	杉沢山			5				
361	1	無	無	金山町	中田	棚木沢山		12			1	国	
361	2	無	無	金山町	中田	棚木沢山		20			1	国	
361	3	無	無	金山町	中田	杉沢山			5				
361	4	無	無	金山町	中田	杉沢山				2	1		
361	5	無	無	金山町	中田	杉沢山				2			
361	6	無	無	金山町	中田	杉沢山				4			
361	8	無	無	金山町	金山	下モ山			5			県	
361	12	無	無	金山町	有屋	助堂				2		県	
361	11	無	無	金山町	有屋	宮外沢			5		1	県	
361	18	無	無	金山町	金山	寺山					1	町	
361	13	無	無	金山町	金山	焼山		16					
361	14	無	無	金山町	金山	焼山				4			
361	16	無	無	金山町	金山	一ノ倉			8		1		
361	17	無	無	金山町	金山	一ノ倉			6				
361	15	無	無	金山町	金山	八田茂沢				4			
362	1	有	概成	最上町	大堀	湯向			8		1	国	
362	2	有	概成	最上町	大堀	湯向			9		1	国	
362	6	有	一部概成	最上町	法田	ヒカケヤマ						県	
362	5	有	概成	最上町	東法田	東山		17			1	県	
362	7	無	無	最上町	若宮	沢原山		38			1	国	
362	8	無	無	最上町	向町	沢原		11				国	
362	9	無	無	最上町	黒沢	火ノ沢			5			県	
362	10	無	無	最上町	黒沢	火ノ沢			9			県	
362	16	無	無	最上町	本城	平沢山		10			1		
362	14	無	無	最上町	満沢	市ノ沢						県	
362	15	無	無	最上町	満沢	西			7				
362	4	無	無	最上町	大堀	蟹ノ又						町	

(国・民別) 民有林 山腹崩壊危険地区一覧表

560

危険地区番号		保安林等	治進抄 事業状況	位置			公共施設等					備考	
市町村	地区			市町村	大字	字	人家 50戸以上	人家 49 〜 10戸	人家 9 〜 5戸	人家 4戸 以下	(道路除く) 公共施設		道路
362	3	有	概成	最上町	大堀	瀬見		10				町	
363	4	有	一部概成	舟形町	長沢	長沢山		10				県	
363	5	無	無	舟形町	舟形	裏ノ山			6		1	国	
363	7	有	概成	舟形町	舟形	堺ノ峯					1		
363	14	無	無	舟形町	堀内	前山手代森				2			
363	16	有	一部概成	舟形町	堀内	前山手代森				2	1		
363	12	無	一部概成	舟形町	堀内	後山				2		県	
363	13	無	無	舟形町	堀内	後山				2		県	
363	15	無	無	舟形町	堀内	後山				4	1	県	
363	11	無	無	舟形町	堀内	山家前山			7		1	町	
363	10	無	無	舟形町	堀内	横沢				2		町	
363	8	有	一部概成	舟形町	舟形	手倉山						県	
363	9	無	無	舟形町	堀内	宮田				2		県	
363	1	無	無	舟形町	舟形	紫山				2	1	国	
363	2	無	無	舟形町	長沢	長尾前			5			町	
364	32	有	概成	真室川町	大沢	西郡山手倉沢山						県	
364	6	無	無	真室川町	大沢	朴野			5				
364	13	無	無	真室川町	差首鍋	西内山		13					
364	15	有	無	真室川町	差首鍋	高坂山		21					
364	16	無	無	真室川町	差首鍋	尻無沢			5				
364	12	無	無	真室川町	差首鍋	東内山			5				
364	14	無	一部概成	真室川町	差首鍋	東内山				4			
364	17	無	無	真室川町	差首鍋	東内山			8				
364	10	無	無	真室川町	差首鍋	詰田沢				3			
364	9	無	無	真室川町	差首鍋	東内山				2			
364	5	無	無	真室川町	大沢	矢の沢		11					
364	18	無	一部概成	真室川町	大沢	下小又山			7				
364	19	無	一部概成	真室川町	大沢	上小又山			6				
364	20	無	無	真室川町	大沢	上小又山			6				
364	4	無	概成	真室川町	大沢	宮田沢			5				
364	3	無	無	真室川町	大沢	滝ノ沢山				2		町	
364	27	無	一部概成	真室川町	大滝	小足沢山		18			1	町	
364	28	無	無	真室川町	及位	戸屋沢山			5				
364	30	無	一部概成	真室川町	及位	及位		19			1	県	
364	31	無	無	真室川町	及位	及位		18			1	県	
364	2	無	概成	真室川町	木ノ下	ミヤノ切		10				町	
364	25	無	無	真室川町	川ノ内	上三滝			5			町	
364	26	無	無	真室川町	川ノ内	貉倉山				3			
364	23	無	無	真室川町	川ノ内	貉倉山			7				
364	24	無	無	真室川町	川ノ内	貉倉山				3		県	
364	22	無	無	真室川町	平岡	家の浦山			6			町	
364	1	無	無	真室川町	新町	寺ノ沢			9		1		
365	10	無	無	大蔵村	南山	木遠田			5			県	
365	11	無	概成	大蔵村	南山	平林山						村	
365	12	無	概成	大蔵村	赤松	赤松山						村	
365	9	無	無	大蔵村	南山	鍵金野		15					
365	6	無	無	大蔵村	清水	桜峠			7				
365	7	無	一部概成	大蔵村	清水	桜峠		16					
365	5	無	無	大蔵村	清水	二日町				2		県	
365	4	無	無	大蔵村	清水	二日町		10				県	
365	3	無	無	大蔵村	清水	大釘峯			8			県	
365	1	有	無	大蔵村	合海	松山			7			県	

(国・民別) 民有林 山腹崩壊危険地区一覧表

560

危険地区番号		保安林等	治進抄 事業状況	位置			公共施設等					備考	
市町村	地区			市町村	大字	字	人家 50戸以上	人家 49 〜 10戸	人家 9 〜 5戸	人家 4戸 以下	(道路除く) 公共施設		道路
365	2	無	無	大蔵村	合海	松山			7			県	
366	1	無	無	鮭川村	曲川	日山				4	1	村	
366	14	有	一部概成	鮭川村	曲川	滝ノ沢				1		村	
366	15	無	概成	鮭川村	曲川	丸森						村	
366	2	無	無	鮭川村	中渡	新渕			9			県	
366	3	有	無	鮭川村	中渡	前林				4			
366	16	有	一部概成	鮭川村	中渡	小和田							
366	4	無	一部概成	鮭川村	京塚	市の坪		23				県	
366	5	無	無	鮭川村	京塚	府の宮				4		村	
366	6	無	無	鮭川村	京塚	牛潜山				3		村	
366	8	無	無	鮭川村	川口	絵馬河山				3		県	
366	9	無	概成	鮭川村	川口	絵馬河				1		県	
366	10	有	概成	鮭川村	川口	寒水沢山				4		県	
366	11	有	概成	鮭川村	川口	泉川浦山		10				村	
366	12	無	無	鮭川村	川口	〃			5				
366	13	無	無	鮭川村	川口	泉川前山						県	
366	17	無	概成	鮭川村	川口	寒水沢				2		国	
367	15	有	概成	戸沢村	古口	砂沢						村	
367	9	無	無	戸沢村	古口	砂子沢				4	1	国	
367	7	有	概成	戸沢村	古口	堂坂			8		1	村	
367	8	無	無	戸沢村	古口	堂坂			5		1		
367	3	無	無	戸沢村	古口	板敷				1		国	
367	4	無	無	戸沢村	古口	板敷			8		1	国	
367	5	有	概成	戸沢村	古口	上台				1	1	国	
367	6	無	概成	戸沢村	古口	板敷						県	
367	1	無	無	戸沢村	古口	土湯			6			国	
367	2	無	無	戸沢村	古口	土湯			7			国	
367	13	有	概成	戸沢村	神田	手代森						村	
367	11	有	概成	戸沢村	神田	杉沢				4		村	
367	12	有	概成	戸沢村	神田	杉沢						村	
367	10	無	概成	戸沢村	神田	杉沢				1			
367	14	無	無	戸沢村	名高	上ノ山		15				村	
367	16	有	概成	戸沢村	名高	上ノ山				1		県	
202	1	有	無	米沢市	浅川	大江			6			市	
202	2	有	無	米沢市	浅川	平江檀		12				市	
202	3	無	無	米沢市	長手	谷ノ口		21			1		
202	4	無	無	米沢市	竹井	馬越道			5				
202	5	無	無	米沢市	刈安	川越石					1	国	
202	6	有	一部概成	米沢市	関根	深沢			6				
202	7	無	無	米沢市	三沢	蛇沢				1		県	
202	8	無	無	米沢市	赤崩	前山		11				県	
202	9	有	無	米沢市	赤崩	清水裏			9		1	県	
202	10	無	概成	米沢市	赤崩	石切沢				2	1	県	
202	11	無	無	米沢市	上小菅	志田美沢		16				国	
202	12	無	無	米沢市	成島	六月在家		12				国	
202	13	無	一部概成	米沢市	小野川町	伏坂三			8				
202	14	無	無	米沢市	籾沢	窪山				4			
202	15	無	無	米沢市	籾沢	山梨沢東				2		県	
202	16	無	一部概成	米沢市	綱木	樽星沢				3		県	
202	17	有	無	米沢市	関	櫛ヶ峰						県	
202	18	有	無	米沢市	入田沢	伏部沢						林	
202	19	有	概成	米沢市	入田沢	小釜沢						市	

(国・民別) 民有林 山腹崩壊危険地区一覧表

560

危険地区番号		保安林等	治進抄 山事況	位置			公共施設等					備考
市町村	地区			市町村	大字	字	人家 50戸以上	人家 49 〜 10戸	人家 9 〜 5戸	人家 4戸 以下	(道路除く) 公共施設	
202	20	有	概成	米沢市	大沢	大沢入			1	1	市	
202	21	有	概成	米沢市	浅川	金ヶ崎				2		
209	1	無	無	長井市	草岡	不動堂			4		県	
209	2	無	無	長井市	寺泉	南鴨石沢			4			
209	3	無	無	長井市	平山	前平		8		1	県	
209	4	無	無	長井市	五十川	山崎			3		市	
209	5	無	無	長井市	五十川	日向			4		市	
209	6	無	無	長井市	森	横沢		14			市	
209	7	無	無	長井市	森	前山		17			市	
209	8	無	無	長井市	森	打森			8		市	
209	9	無	無	長井市	森	時ヶ入			2		市	
209	10	無	無	長井市	森	横沢			5		市	
209	11	有	一部概成	長井市	森	前山二		10			国	
209	12	無	無	長井市	小出	金井神山		11		1	市	
209	13	無	無	長井市	上伊佐沢	外山			4		市	
209	14	無	無	長井市	上伊佐沢	滝ノ沢			8		市	
209	15	無	無	長井市	上伊佐沢	岩穴山			6		市	
209	16	無	無	長井市	上伊佐沢	三郷田前			3		市	
209	17	無	無	長井市	上伊佐沢	イシダヤマ			1		市	
209	18	無	無	長井市	上伊佐沢	三郷田裏			1		市	
209	19	無	無	長井市	上伊佐沢	松ヶ沢					市	
209	20	無	無	長井市	上伊佐沢	九郎エ門沢					市	
209	21	無	無	長井市	上伊佐沢	大東					市	
209	22	無	無	長井市	上伊佐沢	蜂ヶ沢					市	
209	23	無	無	長井市	芦沢	大平ヶ入			6		市	
209	24	無	無	長井市	芦沢	蔵山			8		市	
213	1	無	無	南陽市	荻	的場			4	3	市	
213	2	無	無	南陽市	荻	井戸開			3	2	県	
213	3	無	無	南陽市	荻	六ヶ関山			3		林	
213	4	無	無	南陽市	荻	北の前			5		県	
213	5	無	無	南陽市	金山	御獄山			3		市	
213	6	無	無	南陽市	金山	萱ノ入			5		県	
213	7	無	無	南陽市	金山	寺裏			3			
213	8	有	一部概成	南陽市	漆山	深沢		16			県	
213	9	無	無	南陽市	漆山	北須刈田					市	
213	10	無	無	南陽市	漆山	西須刈田			2		市	
213	11	無	無	南陽市	梨郷	山泉寺			7		国	
213	12	無	無	南陽市	元中山	外山			5		市	
213	13	無	無	南陽市	元中山	諏訪原			1	1		
213	14	無	無	南陽市	川樋	岩部山			2		国	
213	15	無	無	南陽市	川樋	上七曲		31			国	
213	16	無	無	南陽市	松沢	万平山			3			
213	17	無	無	南陽市	松沢	松沢山			6		県	
213	18	有	概成	南陽市	小滝	薬師山		10			県	
381	1	無	無	高島町	二井宿	畑中			6		県	
381	2	無	無	高島町	二井宿	宿			6			
381	3	有	一部概成	高島町	安久津	大神立			2		県	
381	4	無	無	高島町	安久津	童ヶ作			6	1		
381	5	無	無	高島町	安久津	板古			2		県	
381	6	無	無	高島町	安久津	八幡山			5	1		
381	7	無	無	高島町	竹の森	大笹生入山		20				
381	8	無	無	高島町	根岸	内山エチ山			7	1	町	

(国・民別) 民有林 山腹崩壊危険地区一覧表

560

危険地区番号		保安林等	治進抄 山事況	位置			公共施設等					備考	
市町村	地区			市町村	大字	字	人家 50戸以上	人家 49 〜 10戸	人家 9 〜 5戸	人家 4戸 以下	(道路除く) 公共施設		道路
381	9	無	無	高畠町	金原	裏山				4		県	
381	10	無	無	高畠町	金原	裏山					1	県	
381	11	無	無	高畠町	塩の森	坂の下		10					
381	12	無	無	高畠町	亀岡	寺廻り			6			県	
381	13	有	無	高畠町	亀岡	弘川		24			1		
381	14	無	無	高畠町	元和田	浦山			8		2		
382	1	無	無	川西町	上小松	永連寺			6			町	
382	2	無	無	川西町	朴沢	浦山				2			
382	3	無	無	川西町	朴沢	大泥沢						町	
382	4	無	無	川西町	玉庭	沢入			9			町	
382	5	無	無	川西町	玉庭	松ノ木沢			5			県	
382	6	無	無	川西町	玉庭	トロノ木						県	
382	7	無	無	川西町	玉庭	苗代沢				3		県	
382	8	無	無	川西町	玉庭	新堀				2			
382	9	無	無	川西町	大舟	大松前				1			
401	1	無	無	小国町	五味沢	寺裏		23			1	県	
401	2	無	無	小国町	五味沢	後の沢山		12			1	県	
401	3	無	無	小国町	折戸	裏沢			5			県	
401	4	無	無	小国町	長沢	上ノ山三			9			県	
401	5	無	無	小国町	長沢	新蔵浦						農	
401	6	無	無	小国町	越中里	葡萄平			7			県	
401	7	無	無	小国町	越中里	丸山		16			1	県	
401	8	無	無	小国町	枋倉	雪林			6			県	
401	9	無	無	小国町	今市	上山下			8		1	県	
401	10	無	無	小国町	尻無沢	滝の上			7		1		
401	11	無	無	小国町	中田山崎	裏山				4		県	
401	12	無	無	小国町	泉岡	伊勢堂沢			6		1	県	
401	13	無	無	小国町	小玉川	長者原		10			1	県	
401	14	無	無	小国町	足野水	龍ヶ嶽				2		県	
401	15	無	無	小国町	大滝	丸山				2		県	
401	16	無	無	小国町	大石沢	鶴峰				2		県	
401	17	無	無	小国町	白子沢	槇ノ沢				2		県	
401	18	無	一部概成	小国町	中田山崎	山崎上				1		県	
401	19	無	一部概成	小国町	小玉川	六斗沢上			6			町	
402	1	無	無	白鷹町	黒鴨	山梨			7			町	
402	2	無	無	白鷹町	佐野原	芦ノ沢			6		1	国	
402	3	無	無	白鷹町	高岡	前平			7			県	
402	4	無	無	白鷹町	高岡	狩野山				2		町	
402	5	無	無	白鷹町	高岡	壁沢			8			県	
402	6	無	無	白鷹町	高岡	程ヶ沢		13			1	県	
402	7	無	無	白鷹町	鮎貝	吞邸武				3		町	
402	8	無	無	白鷹町	菖蒲	山神沢				4		国	
402	9	無	無	白鷹町	十王	小引入			5			町	
402	10	有	無	白鷹町	荒砥乙	所峽				2	1		
402	11	有	一部概成	白鷹町	畔藤	所峽		33			3	町	
402	12	有	無	白鷹町	畔藤	所峽		13					
402	13	無	無	白鷹町	畔藤	鳥越山		21				町	
402	14	無	無	白鷹町	畔藤	細越山		12				町	
402	15	無	無	白鷹町	浅立	小屋館			8				
402	16	無	無	白鷹町	浅立	岩ノ入		14			1	町	
402	17	無	無	白鷹町	畔藤	大石峽			6			県	
402	18	無	無	白鷹町	畔藤	西保				3		県	

(国・民別) 民有林 山腹崩壊危険地区一覧表

560

危険地区番号		保安林等	治進抄 山事況	位置			公共施設等					備考
市町村	地区			市町村	大字	字	人家 50戸 以上	人家 49 ～ 10 戸	人家 9 ～ 5 戸	人家 4 戸 以下	(道路除 く) 公共 施設	
402	19	無	無	白鷹町	畔藤	芦ノ沢				3		県
402	20	無	無	白鷹町	畔藤	狐越				4		町
402	21	無	無	白鷹町	荒砥乙	立石		13				県
402	22	無	無	白鷹町	滝野	新田向		19		1		町
402	23	無	無	白鷹町	十王	塩田山			9	1		国
402	24	無	無	白鷹町	滝野	高稻荷		10				町
402	25	無	無	白鷹町	荒砥乙	百枚田						県
402	26	無	無	白鷹町	萩野	送橋			7			町
402	27	無	無	白鷹町	萩野	槇山				1		町
402	28	無	無	白鷹町	萩野	舟ヶ山			5			
402	29	無	無	白鷹町	中山	八森西		15				県
402	30	無	一部概成	白鷹町	佐野原	大森		10				国
403	1	無	無	飯豊町	萩生	北高野				1		町
403	2	無	無	飯豊町	萩生	芦沢山						町
403	3	無	無	飯豊町	萩生	南高野				3		町
403	4	無	無	飯豊町	小白川	沼沢				2		県
403	5	無	無	飯豊町	小白川	正計山				3		町
403	6	無	無	飯豊町	手の子	神明				3	1	町
403	7	無	無	飯豊町	宇津沢	馬奈神沢						町
403	8	無	無	飯豊町	宇津沢	清水沢				2		町
403	9	有	無	飯豊町	上屋地	若宮沢			5			県
403	10	無	無	飯豊町	川内戸	蛇沢			8		1	町
403	11	無	無	飯豊町	上屋地	九才沢				1		県
403	12	無	無	飯豊町	岩倉	長畑				1		県
403	13	有	概成	飯豊町	岩倉	経繰						町
403	14	無	無	飯豊町	遅谷	栃木沢			7			町
403	15	無	無	飯豊町	遅谷	西小屋ノ沢						町
403	16	無	無	飯豊町	広河原	大几				1		町
403	17	無	無	飯豊町	小屋	大谷地						町
403	18	無	無	飯豊町	小屋	大谷地						町
403	19	有	概成	飯豊町	小屋	蕨沢				3	1	町
403	20	無	無	飯豊町	小屋	丸山				1		町
203	1	有	概成	鶴岡市	宮沢	大石沢		15				県
203	42	有	一部概成	鶴岡市	宮沢	小沢						国
203	4	無	未成	鶴岡市	加茂	岩倉		25				県
203	5	無	無	鶴岡市	加茂	坂ノ下				3		県
203	6	有	概成	鶴岡市	今泉	真台		13				
203	7	無	無	鶴岡市	菱津	火打崎		17				市
203	10	無	無	鶴岡市	西目	鷲嶽沢		14				市
203	11	無	概成	鶴岡市	由良	楯下		10			1	市
203	12	有	一部概成	鶴岡市	由良	由良沢		12			1	
203	13	無	概成	鶴岡市	三瀬	横町		11			2	
203	14	無	無	鶴岡市	三瀬	殿田				1	1	
203	15	無	無	鶴岡市	三瀬	獅子畑				1		市
203	16	有	概成	鶴岡市	堅苦沢	平畑		16				国
203	17	無	無	鶴岡市	堅苦沢	淵ノ上					1	市
203	20	無	概成	鶴岡市	中沢	村上山		34			1	県
203	21	無	概成	鶴岡市	矢引	堰口		22				県
203	22	無	概成	鶴岡市	矢引	堰口				4		県
203	24	無	無	鶴岡市	中山	石川原			9			
203	25	無	概成	鶴岡市	大広	嶽ノ下		10				市
203	26	無	概成	鶴岡市	水沢	木ノ下		11				市

(国・民別) 民有林 山腹崩壊危険地区一覧表

560

危険地区番号		保安林等	治進抄 事業状況	位置			公共施設等					備考	
市町村	地区			市町村	大字	字	人家 50戸以上	人家 49 〜 10戸	人家 9 〜 5戸	人家 4戸以下	(道路除く) 公共施設		道路
203	27	無	概成	鶴岡市	水沢	橋下		39				県	
203	30	無	概成	鶴岡市	水沢	丑ヶ沢			7				
203	28	無	一部概成	鶴岡市	中清水	桃木沢		19				市	
203	29	無	概成	鶴岡市	中清水	桃木沢		11				市	
203	31	有	一部概成	鶴岡市	田川	宮野前			8		1	市	
203	33	無	概成	鶴岡市	田川	七日台		41				市	
203	35	無	概成	鶴岡市	湯田川	瀬戸ノ沢		20				市	
203	36	無	概成	鶴岡市	湯田川	瀬戸ノ沢		16				市	
203	37	無	無	鶴岡市	湯田川	万年入			7			市	
203	39	無	無	鶴岡市	高坂	杉ヶ沢		12					
203	40	有	一部概成	鶴岡市	今泉	大久保		10				県	
203	41	無	概成	鶴岡市	大山	城山		12				県	
203	44	無	無	鶴岡市	羽黒町荒川	秋葉山		12					
203	49	無	一部概成	鶴岡市	大針	小俣		15				県	
203	50	無	概成	鶴岡市	大針	滝の上(1)			5			県	
203	53	無	無	鶴岡市	大針	水上		10				県	
203	56	無	無	鶴岡市	大針	久保田		10				県	
203	64	無	無	鶴岡市	上名川	祝沢		10					
203	65	有	概成	鶴岡市	上名川	東山				2		国	
203	66	無	概成	鶴岡市	五十川	安土			8		1		
203	68	無	概成	鶴岡市	山五十川	山崎		18				県	
203	74	無	無	鶴岡市	菅野代	早稲田			6				
203	75	有	概成	鶴岡市	菅野代	水尻沢			6			県	
203	80	有	無	鶴岡市	大岩川	家之平			7			県	
203	81	無	無	鶴岡市	一霞	亀鶴		22				県	
203	84	有	概成	鶴岡市	楨代	山ノ下			8				
203	85	有	一部概成	鶴岡市	楨代	内沢		20			1		
203	86	無	一部概成	鶴岡市	小国	小国		29			1		
203	87	有	一部概成	鶴岡市	小国	谷地田		33					
203	88	無	無	鶴岡市	木野俣	木野俣		13					
203	89	有	概成	鶴岡市	小岩川	小川内		20				国	
203	91	有	一部概成	鶴岡市	鼠ヶ関	鍋倉		31			1		
203	93	無	概成	鶴岡市	小名部	天池		32			1		
203	96	無	概成	鶴岡市	関川	大道			8				
203	97	無	無	鶴岡市	関川	大道			9				
203	98	有	概成	鶴岡市	山五十川	碓井		10				町	
203	99	有	概成	鶴岡市	大岩川	白岩		34			2		
203	102	無	一部概成	鶴岡市	大岩川	白岩			7			国	
203	100	有	概成	鶴岡市	小国	町尻		11				林	
203	101	無	一部概成	鶴岡市	山五十川	木の下		15			1	県	
203	103	有	一部概成	鶴岡市	温海	片淵					1	町	
203	104	無	一部概成	鶴岡市	湯温海	紅葉岡		30			1	町	
203	106	無	一部概成	鶴岡市	湯温海	湯見ヶ代		20				県	
203	105	無	一部概成	鶴岡市	湯温海	湯温海		30			1	県	
203	107	無	一部概成	鶴岡市	湯温海	湯温海		13				県	
203	108	無	一部概成	鶴岡市	五十川	山之脇			5			町	
203	109	有	一部概成	鶴岡市	板井川	村西						国	
204	2	無	無	酒田市	生石	上坂		15					
204	16	有	概成	酒田市	福山	内山			7			県	
204	4	無	無	酒田市	福山	内山		14					
204	6	無	未成	酒田市	大蔵	下黒沢			9				
204	7	有	一部概成	酒田市	大蔵	下黒沢		10			1	林	

(国・民別) 民有林 山腹崩壊危険地区一覧表

560

危険地区番号		保安林等	治進捗状況	位置			公共施設等					備考	
市町村	地区			市町村	大字	字	人家50戸以上	人家49戸以下	人家9戸以下	人家4戸以下	(道路除く)公共施設		道路
204	8	無	無	酒田市	大蔵	ニ夕子沢内			9			林	
204	11	無	概成	酒田市	上青沢	中台山			6				
204	9	無	概成	酒田市	上青沢	内郷		12					
204	10	無	概成	酒田市	上青沢	三保六		23					
204	18	無	無	酒田市	常禅寺	前山			6			町	
204	12	無	概成	酒田市	市条	高森		23					
204	13	無	概成	酒田市	寺田	道ノ上		38					
204	15	無	概成	酒田市	南平沢	大道東		11					
204	20	無	無	酒田市	上餅山	松木沢			9				
204	19	無	無	酒田市	上北目	館山				2			
204	22	無	概成	酒田市	上餅山	元山		14				県	
204	21	無	無	酒田市	成興野	寺沢			9			県	
204	23	無	無	酒田市	北俣	小平沢				3		県	
204	25	無	一部概成	酒田市	北俣	鹿島山		14				県	
204	26	無	無	酒田市	北俣	琵琶田				3		県	
204	24	無	無	酒田市	北俣	西之沢			6				
204	28	無	無	酒田市	中野俣	高楯			8			県	
204	27	無	概成	酒田市	中野俣	押越		11					
204	29	有	一部概成	酒田市	中野俣	相掛沢						町	
204	30	有	概成	酒田市	田沢	菅沼山		17			1	県	
204	32	有	概成	酒田市	楯山	大村山		10					
204	31	無	無	酒田市	田沢	曾根之沢			5				
204	33	無	無	酒田市	山元	三栗山				4			
204	34	無	無	酒田市	山元	三栗山				4		県	
204	35	無	一部概成	酒田市	山元	下山田				4			
204	36	無	一部概成	酒田市	山元	水上		16			1	町	
421	1	無	無	庄内町	狩川	小堤			7				
421	3	有	一部概成	庄内町	狩川	大堰台		12					
421	4	有	一部概成	庄内町	狩川	大堰台						県	
421	5	無	概成	庄内町	肝煎	船山		12				県	
421	7	無	未成	庄内町	肝煎	高森		15					
421	11	無	概成	庄内町	肝煎	福地山本		30			1	県	
421	12	有	無	庄内町	肝煎	水沢口			8				
421	13	有	概成	庄内町	科沢	東山			6				
421	14	無	無	庄内町	科沢	滝ノ沢		19					
421	15	無	無	庄内町	添津	諏訪下		41			1	県	
461	1	有	未成	遊佐町	遊佐町吹浦	山王平		20					
461	2	有	概成	遊佐町	遊佐町上蔵岡	城出		10					
461	3	有	未成	遊佐町	遊佐町吹浦	西楯				2	1	国	
461	4	有	無	遊佐町	遊佐町小原田	後山						町	

560

(国・民別) 民有林 崩壊土砂流出危険地区一覽表

1299

危険地区番号		保安林等	治進山抄事業況	位置			公共施設等					備考	
市町村	地区			市町村	大字	字	人家50戸以上	人家49～10戸	人家9～5戸	人家4戸以下	(道路除く)公共施設		道路
201	1	有	一部概成	山形市	山寺	面白山				4	1	林	
201	53	有	一部概成	山形市	山寺	面白山				3	1	林	
201	2	有	一部概成	山形市	山寺	岩の沢					1	市	
201	3	有	一部概成	山形市	山寺	猫ヶ沢			7		1	市	
201	4	無	無	山形市	山寺	田代沢西			6		0	市	
201	5	無	無	山形市	山寺	大石沢		14			0	県	
201	6	有	一部概成	山形市	下東山	前山下		12			0	市	
201	7	有	無	山形市	下東山	寺場村山			7		2	県	
201	8	無	無	山形市	下東山	中岩		34			0	県	
201	9	有	一部概成	山形市	下東山	右沢		32			0	県	
201	10	有	一部概成	山形市	上東山	北沢山		11			0	市	
201	11	有	一部概成	山形市	上東山	日向山		12			0	市	
201	12	有	概成	山形市	青野	早坂	38				0	市	
201	13	無	無	山形市	双月	柏木山	71				0	市	
201	14	有	一部概成	山形市	滑川	ヒドロ		10			0	国	
201	15	有	一部概成	山形市	滑川	太郎沢				3	0	国	
201	16	有	一部概成	山形市	滑川	太郎沢		16			0	国	
201	17	有	一部概成	山形市	関沢	サルイワ		11			0	国	
201	18	有	一部概成	山形市	関沢	桂沢				1	0	国	
201	19	有	概成	山形市	関沢	大谷沢				2	0	国	
201	20	無	一部概成	山形市	関沢	一本杉					0	国	
201	21	有	一部概成	山形市	新山	小物越		12			0	国	
201	22	無	無	山形市	上宝沢	上の原					0	県	
201	23	有	概成	山形市	上宝沢	大塩沢		19			0	県	
201	24	有	概成	山形市	上宝沢	聖ヶ沢		16			0	県	
201	25	有	無	山形市	下宝沢	小塩沢		10			0	県	
201	26	有	一部概成	山形市	下宝沢	姫沢		23			0	県	
201	27	有	概成	山形市	妙見寺	熊ノ前		50			2	市	
201	28	有	一部概成	山形市	小白川	中沢山		50			0	市	
201	29	有	一部概成	山形市	上桜田	赤沢	104				0	市	
201	30	有	概成	山形市	上桜田	中森	104				0	市	
201	31	有	概成	山形市	蔵王飯田	滝の沢	100				2	市	
201	32	有	無	山形市	蔵王温泉	柳平	114				3	県	
201	33	有	無	山形市	蔵王温泉	中森		22			0	県	
201	34	無	一部概成	山形市	蔵王温泉	清水沢		26			0	県	
201	35	有	未成	山形市	蔵王温泉	沢		18			0	県	
201	36	有	一部概成	山形市	蔵王温泉	大仁田		17			3	市	
201	37	無	一部概成	山形市	上東山	合の原		17			0	市	
201	38	有	無	山形市	上東山	中沢山		36			0	市	
201	39	有	概成	山形市	妙見寺	梨子沢	102				2	国	
201	40	有	一部概成	山形市	青野	小石沢		49			0	高	
201	41	有	一部概成	山形市	柏倉	逆倉		31			0	市	
201	42	無	一部概成	山形市	下宝沢	銅宝沢		40			0	県	
201	43	有	概成	山形市	滝の平	八森山					0	県	
201	44	有	未成	山形市	滝の平	黒滝					0	県	
201	45	有	概成	山形市	村木沢	村上					0	農	
201	46	有	概成	山形市	門伝	盗人森					0	市	
201	47	有	概成	山形市	山寺	馬形					0	林	
201	49	無	概成	山形市	上宝沢	山居					0	林	
201	50	有	無	山形市	上宝沢	向山					0	林	
201	51	有	一部概成	山形市	上宝沢	王地向					0	林	

(国・民別) 民有林 崩壊土砂流出危険地区一覽表

1299

危険地区番号		保安林等	治進山抄事業況	位置			公共施設等					備考	
市町村	地区			市町村	大字	字	人家50戸以上	人家49～10戸	人家9～5戸	人家4戸以下	(道路除く)公共施設		道路
201	52	無	無	山形市	蔵王温泉	三渡川					0	林	
201	54	有	概成	山形市	釈迦堂	鱒口		32			0	国	
201	55	有	概成	山形市	常明寺	浦山	38				1	市	
207	1	有	一部概成	上山市	狸森	楯越					0	国	
207	2	有	概成	上山市	狸森	前丸森			5		0	市	
207	3	無	一部概成	上山市	狸森	倉角				3	0	国	
207	4	有	概成	上山市	狸森	狸森				2	0	国	
207	5	有	概成	上山市	河崎	水上沢	50				1	国	
207	6	有	一部概成	上山市	川口	上平山					1	国	
207	7	有	概成	上山市	永野	牧沢				4	0	県	
207	8	有	一部概成	上山市	下生居	泥部山					0	市	
207	9	有	概成	上山市	中生居	坊の入	50				1	県	
207	10	無	無	上山市	菖蒲	水無		36			1	県	
207	11	無	無	上山市	菖蒲	大後山		26			1	県	
207	12	無	無	上山市	菖蒲	小深沢					0	市	
207	13	有	一部概成	上山市	菖蒲	サヤド					0	市	
207	14	無	無	上山市	菖蒲	石坂山					0	市	
207	15	有	無	上山市	菖蒲	五羽沢				1	0	県	
207	16	有	無	上山市	菖蒲	日向山					0	県	
207	17	無	無	上山市	大門	小屋沢			5		0	県	
207	18	有	一部概成	上山市	大門	フビラ					0	林	
207	19	有	一部概成	上山市	久保川	蓬坂山					0	市	
207	20	無	無	上山市	檜下	李沢				1	0	県	
207	21	無	無	上山市	檜下	銭沢山					0	県	
207	22	無	無	上山市	金山	小沢					0	市	
207	23	無	無	上山市	金山	釜ヶ沢					0	市	
207	24	無	無	上山市	三上	ヤチウドウ			6		0	県	
207	25	有	概成	上山市	細谷	半天子					0	市	
207	26	有	未成	上山市	小穴	大山沢				1	0	市	
207	27	無	概成	上山市	小白府	沼田				3	0	市	
207	28	有	一部概成	上山市	関根	松沢山					0	市	
207	29	有	無	上山市	檜下	ホッカサワ山					0	県	
207	30	有	無	上山市	萱平	コサクヤマ					0	市	
207	31	無	無	上山市	狸森	長坂				3	0	国	
207	32	有	概成	上山市	狸森	北会沢				3	0	農	
207	33	有	一部概成	上山市	狸森	内坪沢				3	0	農	
207	34	無	無	上山市	狸森	板山			5		0	農	
207	35	無	無	上山市	狸森	大畑作					0	農	
207	36	有	概成	上山市	小穴	大山沢					0	林	
207	37	有	概成	上山市	檜下	裏滝沢山					0	林	
210	1	有	未成	天童市	川原子	弥平平				1	0	市	
210	2	無	無	天童市	田麦野	水沢			7		0	県	
210	3	有	一部概成	天童市	田麦野	滝の沢				4	0	県	
210	4	有	概成	天童市	田麦野	墓土山					1	県	
210	5	有	一部概成	天童市	山元	後山				4	0	市	
210	6	有	概成	天童市	山元	若松					0	県	
210	7	有	概成	天童市	山元	一の沢		20			0	県	
210	8	有	一部概成	天童市	山元	東猪の森					0	県	
210	9	有	一部概成	天童市	貫津	小山下					0	市	
210	10	有	概成	天童市	奈良沢	久沢					0	市	
210	11	有	概成	天童市	下荻野戸	北沢					0	市	

(国・民別) 民有林 崩壊土砂流出危険地区一覽表

1299

危険地区番号		保安林等	治進山抄事業況	位置			公共施設等					備考
市町村	地区			市町村	大字	字	人家50戸以上	人家49～10戸	人家9～5戸	人家4戸以下	(道路除く)公共施設	
210	12	有	概成	天童市	貫津	石打場				2	0	市
210	13	無	無	天童市	山口	長作山					0	林
210	14	無	概成	天童市	田麦野	墓土山					0	県
301	1	有	概成	山辺町	根際	田子山	48				1	町
301	2	無	未成	山辺町	根際	向原	41				1	町
301	3	有	概成	山辺町	根際	入ノ山	27				0	県
301	4	有	概成	山辺町	山辺	愛宕山	19				1	町
301	5	有	概成	山辺町	山辺	愛宕山	31				1	町
301	6	無	無	山辺町	大寺	寺山					0	県
301	7	無	無	山辺町	北山	軽井沢					0	町
301	8	有	概成	山辺町	北山	松山					0	町
301	9	有	一部概成	山辺町	畑谷	上郷				4	0	町
301	10	有	無	山辺町	大蔵	荒谷					0	県
301	11	有	概成	山辺町	北作	上芦沢				4	0	県
302	1	有	一部概成	中山町	金沢	関ノ入	50				0	町
302	2	有	一部概成	中山町	金沢	庚申山		25			0	町
302	3	有	概成	中山町	土橋	月山			8		1	町
302	4	有	概成	中山町	柳沢	長峯			8		0	町
302	5	有	一部概成	中山町	柳沢	長峯			8		0	町
302	6	無	無	中山町	金沢	鼻毛			8		0	町
302	7	有	概成	中山町	柳沢	塩ノ沢					0	県
302	8	有	一部概成	中山町	柳沢	北ノ沢					0	林
206	1	有	一部概成	寒河江市	谷沢	谷沢					1	高
206	2	有	概成	寒河江市	幸生	木戸脇		13			1	県
206	3	有	概成	寒河江市	幸生	久保			4		0	県
206	4	有	無	寒河江市	幸生	コマヤギ		18			0	県
206	5	有	無	寒河江市	幸生	畑ヶ沢		14			0	県
206	6	有	概成	寒河江市	幸生	上ノ山					0	県
206	7	有	一部概成	寒河江市	幸生	大カヤノ					0	県
206	8	無	無	寒河江市	幸生	大カヤノ					0	県
206	9	有	概成	寒河江市	幸生	ヘングリ					0	県
206	10	有	一部概成	寒河江市	幸生	大畑					0	県
206	11	有	概成	寒河江市	幸生	柴屋沢					0	県
206	12	無	無	寒河江市	田代	行沢		7			0	市
206	13	無	無	寒河江市	田代	ハノキ		8			0	市
206	14	有	一部概成	寒河江市	幸生	柳沢					0	農
206	15	有	無	寒河江市	田代	横前沢					0	林
206	16	有	一部概成	寒河江市	白岩	熊の峯					0	市
206	17	有	無	寒河江市	幸生	下ヶ沢					0	農
206	18	有	概成	寒河江市	幸生	中コキ			7		0	県
206	19	有	概成	寒河江市	幸生	木付林					0	市
206	20	無	無	寒河江市	幸生	タキノ沢				2	0	県
206	21	無	無	寒河江市	幸生	滝坪					0	県
206	22	無	無	寒河江市	幸生	柴屋			6		0	県
321	1	有	概成	河北町	岩木	山口		1			0	町
321	2	無	無	河北町	岩木	山口				1	0	町
321	3	有	概成	河北町	岩木	地獄谷					1	農
321	4	有	概成	河北町	西里	正玄坊					0	林
321	5	有	概成	河北町	西里	雷電山沢					0	林
321	6	有	概成	河北町	西里	高正山					0	林
321	7	有	概成	河北町	岩木	岩延					0	農

(国・民別) 民有林 崩壊土砂流出危険地区一覽表

1299

危険地区番号		保安林等	治進山抄事状業況	位置			公共施設等					備考	
市町村	地区			市町村	大字	字	人家50戸以上	人家49～10戸	人家9～5戸	人家4戸以下	(道路除く)公共施設		道路
321	8	有	概成	河北町	岩木	引龍					0	林	
322	1	有	一部概成	西川町	大井沢	仁川					0	町	
322	2	有	概成	西川町	大井沢	裏屋敷			5		0	県	
322	3	有	概成	西川町	月岡	上島					0	町	
322	4	有	概成	西川町	入間	桂畑					0	町	
322	5	有	概成	西川町	入間	百目木			6		0	県	
322	6	有	概成	西川町	入間	百目木			9		0	町	
322	7	有	概成	西川町	入間	前野			6		0	県	
322	8	有	概成	西川町	入間	前野	10				0	県	
322	9	有	概成	西川町	入間	日影					0	県	
322	10	有	概成	西川町	入間	日影					0	県	
322	11	有	概成	西川町	入間	日影				1	0	県	
322	12	有	概成	西川町	入間	日影				2	0	県	
322	13	有	概成	西川町	沼山	久保入間			6		0	県	
322	14	有	一部概成	西川町	沼山	芦沼田				1	0	町	
322	15	有	一部概成	西川町	沼山	中岫			8		0	町	
322	16	無	一部概成	西川町	吉川	稲沢	10				0	国	
322	17	無	無	西川町	間沢	間沢川					0	町	
322	18	有	無	西川町	間沢	小倉				1	0	町	
322	19	無	無	西川町	海味	柴倉					0	町	
322	20	有	一部概成	西川町	睦合	金沢	16				0	国	
322	21	有	概成	西川町	大井沢	中上沢				4	0	県	
322	22	有	概成	西川町	睦合	西沢	16				0	国	
322	23	有	一部概成	西川町	海味	日良野沢					0	0	
322	24	無	無	西川町	間沢	東股					0	林	
322	25	有	未成	西川町	間沢	若山					0	林	
322	26	有	概成	西川町	綱取	相元					0	林	
322	27	有	未成	西川町	水沢	黒滝					0	林	
322	28	有	概成	西川町	沼山	沢口	10				0	県	
322	29	無	一部概成	西川町	間沢	間沢川				1	0	町	
322	30	無	無	西川町	沼山	弥太郎山			8		0	県	
322	31	無	一部概成	西川町	綱取	道下					0	県	
322	32	有	一部概成	西川町	沼山	大沼					0	町	
322	33	有	一部概成	西川町	睦合	西沢					0	林	
322	34	無	無	西川町	大井沢	堤沢					0	林	
322	35	有	無	西川町	大井沢	口黒					0	県	
322	36	無	無	西川町	入間	中岫					0	県	
322	37	無	無	西川町	入間	下軽井沢					0	林	
322	38	無	無	西川町	入間	石畑					0	林	
322	39	有	一部概成	西川町	入間	コモツツ			9		1	県	
323	1	有	無	朝日町	大舟木	大舟木沢					0	県	
323	2	有	一部概成	朝日町	松程	クミカ峠					0	県	
323	3	有	概成	朝日町	太郎	曲渕	8				0	県	
323	4	有	一部概成	朝日町	太郎	沢口			5		1	県	
323	5	有	概成	朝日町	三中甲	八ツ沼	41				0	県	
323	6	有	一部概成	朝日町	大沼	荒沢口	13				0	県	
323	7	有	一部概成	朝日町	玉ノ井丁	南			5		1	県	
323	8	無	一部概成	朝日町	杉山	馬乗場					0	国	
323	9	無	無	朝日町	上郷	深沢				1	0	国	
323	10	有	一部概成	朝日町	新宿	烏泊り			13		0	町	
323	11	有	未成	朝日町	新宿	久保田			11		0	町	

(国・民別) 民有林 崩壊土砂流出危険地区一覽表

1299

危険地区番号		保安林等	治進山抄事業況	位置			公共施設等					備考	
市町村	地区			市町村	大字	字	人家50戸以上	人家49～10戸	人家9～5戸	人家4戸以下	(道路除く)公共施設		道路
323	12	有	未成	朝日町	新宿	楯		13			1	町	
323	13	有	未成	朝日町	宮宿	大沢口		18			0	国	
323	14	無	無	朝日町	古楨	佐惣					0	県	
323	15	有	概成	朝日町	送橋	折当り			5		1	町	
323	16	有	一部概成	朝日町	送橋	新セキ下				4	1	町	
323	17	有	概成	朝日町	送橋	和田			3		1	県	
323	18	無	無	朝日町	古楨	佐惣					0	町	
323	19	有	概成	朝日町	和合元大隅	前原					0	県	
323	20	無	無	朝日町	太郎	滝ノ沢					0	農	
323	21	有	一部概成	朝日町	和合	釜山					0	農	
323	22	有	概成	朝日町	石須部	鎌沢				4	0	林	
323	23	有	概成	朝日町	立木	ノボト				2	0	農	
323	24	有	概成	朝日町	立木	仲通り		13			1	町	
323	25	無	無	朝日町	太郎	道陸					0	県	
323	26	無	無	朝日町	太郎	道陸					0	県	
323	27	無	無	朝日町	大暮山	北平				1	0	県	
323	28	有	一部概成	朝日町	三中丁	山田		14			0	町	
323	29	無	一部概成	朝日町	宮宿	三ノ沢					0	県	
324	1	有	概成	大江町	三郷乙	小深沢		13			1	県	
324	2	有	一部概成	大江町	三郷乙	前山			6		0	県	
324	3	無	無	大江町	材木	高野				1	0	町	
324	4	無	一部概成	大江町	十八才	表		11			0	県	
324	5	有	未成	大江町	月布	烏帽子山					0	町	
324	6	有	無	大江町	小清	相沢					0	町	
324	7	有	概成	大江町	小清	弥三郎沢					0	町	
324	8	有	概成	大江町	小清	中田					0	町	
324	9	無	無	大江町	小清	又七田					0	町	
324	10	無	無	大江町	小清	又七田					0	町	
324	11	無	概成	大江町	沢口	小姓戸				1	0	町	
324	12	無	無	大江町	小新	高トヤ					0	町	
324	13	有	一部概成	大江町	十八才	上ノ山				1	0	町	
324	14	有	概成	大江町	月布	入間沢					0	町	
324	15	有	概成	大江町	月布	沢		17			0	県	
324	16	有	無	大江町	月布	ハメグリ				1	0	県	
324	17	有	一部概成	大江町	沢口	杉な					0	県	
324	18	有	概成	大江町	沢口	向田			8		0	県	
324	19	有	概成	大江町	沢口	熊鷹山				3	0	県	
324	20	有	概成	大江町	柳川	甲附沢				2	0	県	
324	21	有	概成	大江町	柳川	須の沢				3	0	町	
324	22	有	一部概成	大江町	貫見	迎田					0	町	
324	23	無	無	大江町	十八才甲	湯沢				2	0	県	
324	24	有	概成	大江町	貫見	要害				2	2	県	
324	25	有	概成	大江町	柳川	向					0	町	
324	26	無	無	大江町	柳川	東ノ沢					0	農	
324	27	無	無	大江町	柳川	長畑					0	農	
324	28	有	無	大江町	柳川	向仙					0	農	
324	29	有	一部概成	大江町	富沢	中丸				3	0	国	
324	30	有	一部概成	大江町	小清	齊後					0	林	
324	31	有	一部概成	大江町	小清	彦テロ					0	林	
324	32	有	一部概成	大江町	柳川	七曲川				1	0	町	
324	33	有	無	大江町	小清	北畑					0	林	

(国・民別) 民有林 崩壊土砂流出危険地区一覧表

1299

危険地区番号		保安林等	治進山抄事業況	位置			公共施設等					備考	
市町村	地区			市町村	大字	字	人家50戸以上	人家49～10戸	人家9～5戸	人家4戸以下	(道路除く)公共施設		道路
208	1	無	一部概成	村山市	楯岡	小松沢		30			2	市	
208	2	有	無	村山市	楯山	下撫		24			2	市	
208	3	無	無	村山市	楯山	戸手坂					0	国	
208	4	無	無	村山市	本飯田	高館山	82				3	県	
208	5	無	無	村山市	土生田	南沢		38			1	県	
208	6	無	無	村山市	土生田	東沢	113				3	県	
208	7	無	無	村山市	湯野沢	塔の沢	50				1	市	
208	8	有	一部概成	村山市	岩野	白石山		20			0	市	
208	9	無	概成	村山市	白鳥	道者道		28			0	県	
208	10	有	概成	村山市	白鳥	宮沢		36			1	市	
208	11	無	無	村山市	白鳥	松倉					0	0	
208	12	無	概成	村山市	白鳥	大入沢				1	0	市	
208	13	有	一部概成	村山市	富並	泥沢					0	市	
208	14	有	一部概成	村山市	富並	深沢		30			1	市	
208	15	有	概成	村山市	山の内	高畑				3	0	市	
208	16	無	無	村山市	山の内	ハブナ山				5	0	市	
208	17	有	一部概成	村山市	山の内	沢内			7		0	県	
208	18	有	一部概成	村山市	山の内	沼の平		13			2	県	
208	19	有	未成	村山市	山の内	水上				3	1	県	
208	20	有	概成	村山市	楯岡	日向山	50				1	市	
208	21	有	概成	村山市	楯岡	清水山		12			1	市	
208	22	有	概成	村山市	湯野沢	土ヶ沢		39			0	県	
208	23	有	未成	村山市	山の内	荒沢				4	0	0	
208	24	有	一部概成	村山市	五十沢	滝の沢					0	林	
208	25	有	一部概成	村山市	樽石	馬立沢				2	0	林	
208	26	有	一部概成	村山市	白鳥	柏木森					0	市	
208	27	有	一部概成	村山市	楯山	山神廻り				3	0	林	
208	28	有	一部概成	村山市	湯野沢	矢木沢	50				0	県	
208	29	有	一部概成	村山市	白鳥	あこぎ					0	林	
208	30	無	無	村山市	樽石	一ノ沢					0	林	
208	31	無	無	村山市	岩野	イタヤ沢					0	林	
208	32	無	無	村山市	岩野	イタヤ沢					0	林	
208	33	有	概成	村山市	樽石	カチ町					1	林	
211	1	有	一部概成	東根市	沼沢	大畑					0	市	
211	2	有	一部概成	東根市	関山	駒木根					0	農	
211	3	有	一部概成	東根市	関山	横沢山					0	国	
211	4	有	概成	東根市	関山	峠沢山					0	国	
211	5	有	一部概成	東根市	関山	赤滝山					0	国	
211	6	有	一部概成	東根市	関山	赤滝山					0	国	
211	7	有	一部概成	東根市	関山	萱倉山					0	国	
211	8	有	一部概成	東根市	関山	萱倉山					0	国	
211	9	有	概成	東根市	関山	瀬無沢山					0	国	
211	10	有	一部概成	東根市	関山	内川山				1	0	国	
211	11	有	無	東根市	泉郷	肥沢山		18			1	町	
211	12	有	概成	東根市	泉郷	午居沢		15			1	市	
211	13	有	一部概成	東根市	東根	一の沢					0	林	
211	14	有	概成	東根市	東根	水無山					0	林	
211	15	有	概成	東根市	観音寺	滝ノ沢					0	林	
211	16	有	概成	東根市	観音寺	金山沢					0	林	
211	17	有	一部概成	東根市	観音寺	大桧木沢					0	林	
211	18	有	一部概成	東根市	沼沢	沼沢沼					0	林	

(国・民別) 民有林 崩壊土砂流出危険地区一覽表

1299

危険地区番号		保安林等	治進山抄事業況	位置			公共施設等					備考	
市町村	地区			市町村	大字	字	人家50戸以上	人家49～10戸	人家9～5戸	人家4戸以下	(道路除く)公共施設		道路
211	19	無	無	東根市	東根	西沢					1	林	
211	20	有	一部概成	東根市	関山	女滝					0	林	
211	21	有	一部概成	東根市	沼沢	入釜沢					0	林	
211	22	有	概成	東根市	関山	木葉沢					0	林	
211	23	有	概成	東根市	関山	泥沢山					0	林	
211	24	有	一部概成	東根市	観音寺	滝の沢山					0	林	
211	25	無	一部概成	東根市	東根	ハチカ沢					0	林	
211	26	有	無	東根市	沼沢	蛇木外			8		0	林	
211	27	有	概成	東根市	観音寺	坂下山					0	市	
211	28	有	無	東根市	観音寺	虫沢					0	市	
211	29	無	無	東根市	関山	崩沢山					0	国	
211	30	有	概成	東根市	猪野沢	イモチ釜山					0	林	
212	1	無	無	尾花沢市	五十沢	後山			6		0	市	
212	2	無	無	尾花沢市	五十沢	宮沢				3	0	市	
212	3	無	無	尾花沢市	延沢	上松カ沢				4	0	県	
212	4	有	無	尾花沢市	畑沢	岡田沢				3	0	県	
212	5	無	無	尾花沢市	畑沢	カバ山				3	0	県	
212	6	有	無	尾花沢市	畑沢	深沢向					0	県	
212	7	有	無	尾花沢市	細野	大平			7		1	市	
212	8	有	無	尾花沢市	細野	大平		13			1	市	
212	9	無	無	尾花沢市	鶴子	鶴沢		15			1	県	
212	10	有	一部概成	尾花沢市	上柳渡戸	赤沢		13			0	県	
212	11	有	一部概成	尾花沢市	上の畑	高倉沢					2	県	
212	12	無	一部概成	尾花沢市	上柳渡戸	栗生沢				1	0	市	
212	13	無	無	尾花沢市	富山	満沢				3	0	県	
212	14	無	無	尾花沢市	牛房野	伊豆神社		32			1	市	
212	15	有	一部概成	尾花沢市	毒沢	川原子				1	0	国	
212	16	無	無	尾花沢市	市野々	戸沢口					0	国	
212	17	無	一部概成	尾花沢市	寺内	水ヶ沢					0	林	
212	18	有	概成	尾花沢市	鶴子	合の沢		22			1	林	
212	19	有	一部概成	尾花沢市	市野々	小祝沢					0	県	
212	20	有	一部概成	尾花沢市	鶴子	鴻の沢					0	市	
212	21	有	一部概成	尾花沢市	高橋	芳の沢					0	市	
212	22	有	一部概成	尾花沢市	牛房野	高田					0	市	
212	23	有	一部概成	尾花沢市	延沢	大沢					0	林	
341	1	有	一部概成	大石田町	次年子	松岡平					0	県	
341	2	無	無	大石田町	次年子	ゲンゾク					0	県	
341	3	有	概成	大石田町	次年子	丸木沢			5		1	県	
341	4	無	無	大石田町	次年子	森合				4	1	県	
341	5	有	概成	大石田町	大浦	矢の沢		28			0	県	
341	6	有	一部概成	大石田町	大浦	中ヶ袋				1	0	県	
341	7	無	無	大石田町	横山	黒滝沢				1	0	町	
341	8	有	無	大石田町	横山	松ヶ沢					0	町	
341	9	無	無	大石田町	田沢	山寺沢		11			0	町	
341	10	有	概成	大石田町	田沢	北沢		38			0	県	
341	11	有	一部概成	大石田町	横山	黒滝				1	0	町	
341	12	有	一部概成	大石田町	次年子	十二沢				3	0	町	
341	13	有	一部概成	大石田町	大浦	大沢					0	県	
341	14	有	一部概成	大石田町	次年子	小平					0	林	
341	15	有	無	大石田町	次年子	神山					0	農	
341	16	有	未成	大石田町	浦山	猪山					0	町	

(国・民別) 民有林 崩壊土砂流出危険地区一覽表

1299

危険地区番号		保安林等	治進山抄事業況	位置			公共施設等					備考
市町村	地区			市町村	大字	字	人家50戸以上	人家49～10戸	人家9～5戸	人家4戸以下	(道路除く)公共施設	
205	1	無	無	新庄市	萩野	小倉山					農	
205	2	無	無	新庄市	萩野	小倉山					農	
205	3	無	無	新庄市	萩野	小倉山				4	農	
205	4	有	一部概成	新庄市	萩野	大以良川	18			1	県	
205	5	無	無	新庄市	金沢	大森山					県	
205	6	有	一部概成	新庄市	鳥越	権現堂	17				県	
205	7	無	無	新庄市	鳥越	休場			8	1	県	
205	8	無	無	新庄市	升形	大沢山					市	
205	9	無	無	新庄市	升形	前波				1	1	
205	10	無	無	新庄市	升形	前波	13			1	市	
205	11	無	一部概成	新庄市	本合海	八幡			6		国	
205	12	無	一部概成	新庄市	本合海	八幡			7		国	
205	13	無	無	新庄市	鳥越	外南山	22				県	
205	14	無	無	新庄市	鳥越	熊ノ沢	15				県	
205	15	無	無	新庄市	本合海	白ヶ沢					国	
205	16	有	無	新庄市	萩野	大以良川	15			1	県	
205	17	有	一部概成	新庄市	升形	荒津沢						
361	1	無	一部概成	金山町	中田	外沢山				3	町	
361	2	無	無	金山町	中田	榎木沢山					国	
361	3	無	無	金山町	中田	榎木沢山	10				国	
361	4	無	無	金山町	中田	榎木沢山			7		国	
361	5	無	一部概成	金山町	中田	杉沢山					町	
361	6	有	一部概成	金山町	中田	杉沢山					町	
361	7	無	無	金山町	中田	杉沢山			5		町	
361	8	無	無	金山町	中田	杉沢山				2	町	
361	9	無	無	金山町	中田	杉沢山					町	
361	10	無	無	金山町	中田	杉沢山				2	町	
361	11	有	一部概成	金山町	飛の森	春木前山				2	県	
361	12	無	一部概成	金山町	漆野	漆坊野山					県	
361	13	無	無	金山町	谷口銀山	銀山				3	県	
361	14	有	概成	金山町	金山	土用沢			7			
361	15	有	一部概成	金山町	金山	魚清水			6		町	
361	16	有	無	金山町	有屋	藤内沢	12				町	
361	17	有	一部概成	金山町	有屋	明堂沢			7	1	町	
361	18	有	一部概成	金山町	有屋	宮外沢		18		1	県	
361	19	無	無	金山町	有屋	北ノ沢	50			1	県	
361	20	無	無	金山町	金山	横沢				1	町	
361	22	無	無	金山町	金山	一の倉				1	町	
361	23	無	無	金山町	中田	外ノ沢山				3	国	
361	24	有	一部概成	金山町	漆野	漆坊野山			8	1	県	
361	25	無	無	金山町	飛森	菅越山			7		町	
361	26	有	一部概成	金山町	朴山	朴山			5		町	
362	1	無	概成	最上町	大堀	笈ノ沢				1	国	
362	2	無	無	最上町	向町	沢原山			6	1	国	
362	3	有	一部概成	最上町	法田	大沢山	20				町	
362	4	無	概成	最上町	向町	前森				4	町	
362	5	有	概成	最上町	向町	前森				1	町	
362	6	無	無	最上町	堺田	鍋倉沢				2	国	
362	7	無	無	最上町	富沢	狐塚				3	1	町
362	8	無	無	最上町	富沢	大明神			6		町	
362	9	無	無	最上町	富沢	沼の辻					町	

(国・民別) 民有林 崩壊土砂流出危険地区一覽表

1299

危険地区番号		保安林等	治進山抄事業況	位置			公共施設等					備考	
市町村	地区			市町村	大字	字	人家50戸以上	人家49～10戸	人家9～5戸	人家4戸以下	(道路除く)公共施設		道路
362	10	無	無	最上町	富沢	水上		10				町	
362	11	無	無	最上町	満沢	合ノ山			7			町	
362	12	有	一部概成	最上町	大堀	一の沢						国	
362	13	無	無	最上町	法田	西山		11				町	
362	14	有	無	最上町	東法田	大沢山		12				町	
362	15	無	無	最上町	若宮	沼の沢山		11			1	国	
362	16	無	無	最上町	本城	平沢山		10			1	町	
362	17	有	無	最上町	大堀	湯尻						国	
362	18	有	一部概成	最上町	大堀	蟹ノ又				1	1	町	
362	19	有	概成	最上町	志茂	小横川山					1	農	
363	1	無	無	舟形町	長沢	九郎沢山		30				県	
363	3	無	一部概成	舟形町	長沢	長沢山					1	町	
363	4	有	一部概成	舟形町	長沢	長沢山		15				県	
363	5	有	一部概成	舟形町	長沢	長沢山			5			国	
363	6	無	一部概成	舟形町	長沢	ゴンゲン沢		18				県	
363	7	無	一部概成	舟形町	長沢	長沢山	87					国	
363	8	無	無	舟形町	舟形	小田山			9		1	国	
363	9	無	無	舟形町	富田	野崎山				2		県	
363	10	無	無	舟形町	富田	兔沢						町	
363	11	無	無	舟形町	堀内	松根沢						県	
363	12	有	概成	舟形町	堀内	高森						県	
363	14	有	無	舟形町	堀内	主税沢				2	1	県	
363	15	有	一部概成	舟形町	堀内	大畑						県	
363	16	有	一部概成	舟形町	堀内	マツ沢						県	
363	17	無	無	舟形町	堀内	ヨコヅ				2	1	県	
363	18	有	一部概成	舟形町	堀内	谷地ノ沢				2		町	
363	19	無	無	舟形町	堀内	後山							
363	20	無	無	舟形町	堀内	荒中沢				2		町	
363	21	無	無	舟形町	堀内	後山						町	
363	22	無	無	舟形町	堀内	堂ヶ窪						県	
363	23	無	一部概成	舟形町	堀内	老ノ森						県	
363	24	無	無	舟形町	長者原	福寿野			5		1	県	
363	25	無	無	舟形町	長沢	大平				4		県	
363	26	無	無	舟形町	長沢	大平				3	1	県	
363	27	有	一部概成	舟形町	長沢	黒森					1	県	
363	28	有	一部概成	舟形町	長沢	黒森						町	
363	29	無	無	舟形町	長沢	長尾前						国	
364	1	無	一部概成	真室川町	大沢	大木平				4		県	
364	2	無	一部概成	真室川町	大沢	大木平				2	1	町	
364	3	有	無	真室川町	大沢	大向山				4		町	
364	4	有	無	真室川町	大沢	大向山				1		町	
364	5	無	無	真室川町	大沢	大向		20				県	
364	6	有	一部概成	真室川町	大沢	赤沼山		20				県	
364	7	有	一部概成	真室川町	大沢	小畑沢		11				県	
364	8	有	一部概成	真室川町	大沢	蒲沢						県	
364	9	無	一部概成	真室川町	大沢	一の渡			7			町	
364	10	有	一部概成	真室川町	大沢	朴野		15				県	
364	11	無	一部概成	真室川町	大沢	一の渡			5			町	
364	12	有	一部概成	真室川町	差首鍋	西内山		25			1	町	
364	13	有	一部概成	真室川町	差首鍋	西内山		15				町	
364	14	有	概成	真室川町	差首鍋	高坂向		12				町	

(国・民別) 民有林 崩壊土砂流出危険地区一覽表

1299

危険地区番号		保安林等	治進山抄事業況	位置			公共施設等					備考
市町村	地区			市町村	大字	字	人家50戸以上	人家49～10戸	人家9～5戸	人家4戸以下	(道路除く)公共施設	
364	15	無	無	真室川町	差首鍋	東内山			7			町
364	16	無	無	真室川町	差首鍋	詰田沢			5			町
364	17	無	無	真室川町	差首鍋	東内山		10				町
364	18	有	一部概成	真室川町	大沢	上小又山			1			町
364	19	有	一部概成	真室川町	大沢	川舟沢向						町
364	20	無	無	真室川町	大沢	悪次郎		16				県
364	21	有	一部概成	真室川町	大沢	漆坊			5			町
364	22	無	一部概成	真室川町	大沢	宮田沢				4		町
364	23	無	無	真室川町	大滝	下足沢山						町
364	24	無	一部概成	真室川町	大滝	下足沢山		14			1	県
364	25	無	概成	真室川町	大滝	小足沢山			5			県
364	26	無	一部概成	真室川町	大滝	小足沢山				2	1	県
364	27	有	概成	真室川町	釜淵	寄沢		20				県
364	28	有	概成	真室川町	釜淵	寄沢		28				県
364	29	有	一部概成	真室川町	及位	鏡沢山		15			1	県
364	30	無	無	真室川町	及位	鏡沢山				1		県
364	31	有	一部概成	真室川町	及位	上野山				2	1	県
364	32	有	一部概成	真室川町	及位	上野山				2	1	県
364	33	有	一部概成	真室川町	及位	楯ノ下				2	1	県
364	34	有	無	真室川町	及位	朴木沢山		12			1	町
364	35	有	一部概成	真室川町	及位	朽木沢		16			1	町
364	36	有	一部概成	真室川町	及位	大六郎沢				1		町
364	37	有	一部概成	真室川町	及位	赤倉沢山		10				町
364	38	無	無	真室川町	木の下	連花城山				3		県
364	39	有	一部概成	真室川町	木の下	片渕山						町
364	40	有	一部概成	真室川町	内町	寺山					1	県
364	41	有	一部概成	真室川町	大沢	西郡山大木平		13				県
364	42	無	無	真室川町	大滝	小足沢山		16			1	県
364	43	有	一部概成	真室川町	及位	虻川原			5			町
364	44	有	一部概成	真室川町	大沢	土小又山			5			町
364	45	無	無	真室川町	川の内	小松倉山		10				町
364	46	無	無	真室川町	川の内	高戸山		10				町
364	47	無	無	真室川町	川の内	貉倉山		10				町
364	48	無	無	真室川町	川の内	春木山			6			町
364	49	無	無	真室川町	内町	内町		22			1	町
364	50	有	概成	真室川町	釜淵	鶴下田	79					町
364	51	有	概成	真室川町	大沢	大木平		18			1	町
364	52	有	一部概成	真室川町	川の内	柏木野						町
364	53	有	一部概成	真室川町	川の内	水上山						県
364	54	有	概成	真室川町	川の内	沢内		15				県
364	55	有	概成	真室川町	大沢	田郎		11				国
365	1	有	一部概成	大蔵村	南山	桜峠		11				県
365	2	無	一部概成	大蔵村	清水	上竹野				3		県
365	3	無	一部概成	大蔵村	清水	大釘峯						村
365	4	有	概成	大蔵村	清水	比良				3		林
366	1	無	無	鮭川村	川口	絵馬河山				3	1	村
366	2	無	無	鮭川村	川口	泉川前山						県
366	3	無	無	鮭川村	川口	米山		10				
366	4	有	一部概成	鮭川村	向居	浦山			8			村
366	5	有	無	鮭川村	向居	浦山			8			
366	6	有	一部概成	鮭川村	中渡	前林		25				県

(国・民別) 民有林 崩壊土砂流出危険地区一覽表

1299

危険地区番号		保安林等	治進山抄事業況	位置			公共施設等					備考
市町村	地区			市町村	大字	字	人家50戸以上	人家49～10戸	人家9～5戸	人家4戸以下	(道路除く)公共施設	
366	7	有	一部概成	鮭川村	中渡	新渚			7			県
366	8	無	無	鮭川村	中渡	楯野			8		1	県
366	9	無	一部概成	鮭川村	中渡	堂ヶ峯				4		県
366	10	有	一部概成	鮭川村	中渡	かにや沢				1		県
366	11	有	一部概成	鮭川村	中渡	水上沢				1		県
366	12	無	無	鮭川村	石名坂	上ノ山					1	県
366	13	無	一部概成	鮭川村	京塚	牛潜山		13			1	村
366	14	無	無	鮭川村	京塚	湯舟沢	52				1	県
366	15	無	無	鮭川村	京塚	佐渡沢						村
366	16	有	一部概成	鮭川村	曲川	田ノ沢				3		〃
366	17	無	無	鮭川村	曲川	田敷			5			県
366	18	無	無	鮭川村	曲川	日山				1		〃
366	19	無	無	鮭川村	曲川	日山		18			1	村
366	20	有	一部概成	鮭川村	曲川	早坂				2		
366	21	有	一部概成	鮭川村	京塚	下牛潜			5			県
367	1	無	概成	戸沢村	古口	土湯			5		1	村
367	2	有	一部概成	戸沢村	神田	市の沢		26			1	県
367	3	有	無	戸沢村	古口	砂子沢						村
367	4	有	一部概成	戸沢村	古口	砂子沢						村
367	5	無	無	戸沢村	古口	砂子沢						村
367	6	無	無	戸沢村	古口	砂子沢						村
367	7	有	一部概成	戸沢村	古口	砂子沢						村
367	8	有	一部概成	戸沢村	古口	堂坂	52				1	
367	9	無	概成	戸沢村	古口	三ツ沢				3		県
367	10	有	無	戸沢村	古口	三ツ沢			6			県
367	11	有	一部概成	戸沢村	古口	板敷				1		県
367	12	有	無	戸沢村	古口	板敷			5		1	国
367	13	無	無	戸沢村	古口	高屋				2	1	国
367	14	有	一部概成	戸沢村	古口	土湯			6		1	国
367	15	無	無	戸沢村	古口	土湯			8		1	国
367	16	有	一部概成	戸沢村	松坂	向松坂				4		県
367	17	有	一部概成	戸沢村	神田	杉沢				1		村
367	18	無	一部概成	戸沢村	神田	杉沢						村
367	19	無	無	戸沢村	神田	火の沢						村
367	20	無	一部概成	戸沢村	岩清水	荒津沢		18			1	村
367	21	有	概成	戸沢村	角川	稲村						県
367	22	有	一部概成	戸沢村	古口	揚巻						国
367	23	有	概成	戸沢村	角川	芋畑						県
367	24	有	概成	戸沢村	角川	稲村						県
367	25	有	概成	戸沢村	角川	稲村						県
367	26	無	概成	戸沢村	角川	小山下						県
367	27	有	無	戸沢村	角川	小山下						県
202	1	無	無	米沢市	成島	北沢山				2		市
202	2	無	無	米沢市	築沢	羽黒堂裏		15				市
202	3	有	一部概成	米沢市	口田沢	西深沢				3		市
202	4	無	無	米沢市	築沢	深沢越				3		市
202	5	有	概成	米沢市	入田沢	松尾沢						市
202	6	有	一部概成	米沢市	入田沢	沢ノ入						国
202	7	有	一部概成	米沢市	入田沢	白夫平				3		国
202	8	無	無	米沢市	入田沢	水上沢						市
202	9	無	一部概成	米沢市	入田沢	白夫平裏				2		国

(国・民別) 民有林 崩壊土砂流出危険地区一覽表

1299

危険地区番号		保安林等	治進山抄事業況	位置			公共施設等					備考	
市町村	地区			市町村	大字	字	人家50戸以上	人家49～10戸	人家9～5戸	人家4戸以下	(道路除く)公共施設		道路
202	10	有	一部概成	米沢市	入田沢	小荒沢						国	
202	11	有	未成	米沢市	入田沢	屋敷沢				1		国	
202	12	無	無	米沢市	入田沢	桂木沢				3		国	
202	13	有	無	米沢市	築沢	黒岩				1		市	
202	14	無	無	米沢市	築沢	鳥居原						市	
202	15	有	概成	米沢市	築沢	唐戸屋南						市	
202	16	無	無	米沢市	築沢	深沢					1	県	
202	17	無	無	米沢市	築沢	立沢					1	市	
202	33	有	一部概成	米沢市	綱木	両田原					1	県	
202	18	有	概成	米沢市	遠山	鷹狩場		14				市	
202	19	無	概成	米沢市	遠山	愛宕		20				市	
202	20	無	一部概成	米沢市	古志田	愛宕		13				市	
202	21	無	一部概成	米沢市	古志田	北奈垂山		11			1	市	
202	22	無	一部概成	米沢市	古志田	八方山		11				市	
202	23	無	概成	米沢市	笹野	大森参		32				県	
202	24	無	概成	米沢市	笹野	実川峯下二		13				市	
202	25	無	概成	米沢市	笹野	実川山道通			8			県	
202	26	無	概成	米沢市	笹野	柳沢						市	
202	27	無	概成	米沢市	李山	北ノ沢			7			市	
202	28	有	概成	米沢市	李山	横沢		10			1	市	
202	30	無	概成	米沢市	李山	西山		14			1	県	
202	29	無	一部概成	米沢市	李山	白沢			5			県	
202	31	有	概成	米沢市	関	葉田ノ沢			9		1	市	
202	68	無	一部概成	米沢市	関	葉田ノ沢		14			1	市	
202	32	有	概成	米沢市	関	北小屋			5			県	
202	34	有	一部概成	米沢市	築沢	大材柵						県	
202	35	有	一部概成	米沢市	綱木	口割沢						県	
202	36	有	一部概成	米沢市	入田沢	八谷沢			9			林	
202	37	有	未成	米沢市	入田沢	大猿倉						市	
202	38	有	一部概成	米沢市	入田沢	天狗沢						林	
202	39	有	一部概成	米沢市	入田沢	大猿倉						国	
202	40	有	無	米沢市	入田沢	立石沢						国	
202	41	有	無	米沢市	入田沢	蓼沼沢						市	
202	42	有	未成	米沢市	入田沢	小釜沢						市	
202	43	有	概成	米沢市	入田沢	普洞沢					1	国	
202	44	有	一部概成	米沢市	入田沢	伏部沢						国	
202	45	無	無	米沢市	入田沢	下戸ヶ沢						国	
202	46	無	一部概成	米沢市	入田沢	味清水						国	
202	47	無	無	米沢市	入田沢	高倉沢						国	
202	49	有	一部概成	米沢市	関	大滝沢						林	
202	50	有	概成	米沢市	関	焼ブナ						県	
202	51	有	未成	米沢市	関	湯ノ入沢						市	
202	52	有	一部概成	米沢市	大平	温海						県	
202	53	無	無	米沢市	関根	芋畑沢口			5		1	市	
202	54	無	無	米沢市	関根	湯ノ上沢				1		市	
202	55	有	一部概成	米沢市	大小屋	次郎子沢					1	県	
202	56	有	未成	米沢市	大小屋	稍平			7		1	県	
202	57	有	一部概成	米沢市	大小屋	元小屋平			7		1	県	
202	58	有	一部概成	米沢市	大平	旭沢			8			市	
202	59	有	概成	米沢市	大沢	長根					1		
202	60	有	無	米沢市	大沢	本助向				3	1		

(国・民別) 民有林 崩壊土砂流出危険地区一覽表

1299

危険地区番号		保安林等	治進山抄事業況	位置			公共施設等					備考
市町村	地区			市町村	大字	字	人家50戸以上	人家49～10戸	人家9～5戸	人家4戸以下	(道路除く)公共施設	
202	61	無	無	米沢市	梓山	堂ノ入沢			5			国
202	62	無	無	米沢市	梓山	小中沢				4		市
202	63	有	一部概成	米沢市	刈安	蛇貫沢		11			1	
202	64	無	無	米沢市	長手	谷ノ口		19			1	市
202	65	有	一部概成	米沢市	入田沢	水沢北沢				2		
202	66	有	一部概成	米沢市	小野川町	源八前入				3		県
202	67	有	一部概成	米沢市	小野川町	笹原入			5			県
202	70	無	一部概成	米沢市	笹野本町	館山一		12			2	
202	71	有	一部概成	米沢市	入田沢	滝ノ沢 屋敷沢				1		国
202	72	有	無	米沢市	入田沢	白夫沢						林
202	73	有	一部概成	米沢市	関	長谷		16				県
202	74	無	無	米沢市	綱木	蛇沢一ノ沢						県
202	75	無	無	米沢市	綱木	樽星沢			8			県
202	76	無	無	米沢市	綱木	兜山			8			県
202	77	有	無	米沢市	李山	西大平山		10				林
202	78	有	一部概成	米沢市	関	湯ノ入沢		16				県
202	79	有	未成	米沢市	入田沢	平八沢						市
202	80	有	一部概成	米沢市	万世町梓山	下菅				3	4	市
202	81	有	無	米沢市	万世町梓山	中菅				3	4	市
202	82	有	無	米沢市	李山	秋ノ沢山		15				林
202	83	無	一部概成	米沢市	赤芝町	樋ノ沢山		21				
202	84	無	無	米沢市	築沢	中沢西				3		県
202	85	無	無	米沢市	口田沢	西深沢				3		
202	86	無	無	米沢市	口田沢	三ツ森				3		市
202	87	有	無	米沢市	入田沢	八谷沢						林
202	88	有	無	米沢市	大沢	大目嶽						市
202	89	有	一部概成	米沢市	築沢	栃沢水上			7		1	県
202	48	有	未成	米沢市	関	程沢			7		1	県
202	69	無	無	米沢市	関	赤壁		12			1	市
209	1	無	無	長井市	寺泉	東滝ノ沢			9			県
209	2	有	一部概成	長井市	寺泉	鴨石沢		30				市
209	3	有	無	長井市	寺泉	安の沢		29				市
209	4	無	無	長井市	寺泉	小屋館			8			市
209	5	有	一部概成	長井市	河原沢	黒附沢		16				市
209	6	有	一部概成	長井市	草岡	小三郎沢		13				市
209	7	有	一部概成	長井市	草岡	北大石沢		12				
209	8	有	一部概成	長井市	草岡	岩ヶ山		22				県
209	9	有	概成	長井市	草岡	館口		15				県
209	10	有	無	長井市	草岡	岡口		10				県
209	11	無	一部概成	長井市	勸進代	尼ヶ嶽		10				県
209	12	有	未成	長井市	河原沢	朴沢		15				市
209	13	無	無	長井市	河原沢	低山			8			市
209	14	有	無	長井市	草岡	岡口		10				県
209	15	有	一部概成	長井市	勸進代	尼ヶ嶽		10				県
209	16	無	無	長井市	上伊左沢	鳥ノ木沢		16				市
209	17	無	無	長井市	上伊左沢	岩穴山			7			市
209	18	無	無	長井市	上伊左沢	松ヶ沢			8			市
209	19	無	無	長井市	上伊左沢	水上山		28				市
209	20	無	無	長井市	上伊左沢	蜂ヶ沢三		10				市
209	21	無	無	長井市	上伊佐沢	角間沢		11				市
209	22	無	無	長井市	上伊左沢	一の又		31				市

(国・民別) 民有林 崩壊土砂流出危険地区一覽表

1299

危険地区番号		保安林等	治進山抄事業況	位置			公共施設等					備考	
市町村	地区			市町村	大字	字	人家50戸以上	人家49～10戸	人家9～5戸	人家4戸以下	(道路除く)公共施設		道路
209	23	無	無	長井市	森	熊ヶ沢		38			1	市	
209	24	有	一部概成	長井市	寺泉	不動沢		44				県	
209	25	有	一部概成	長井市	勸進代	大角沢		30				農	
209	26	有	概成	長井市	白兔	獅子ヶ沢		10				農	
213	1	有	概成	南陽市	小滝	白鷹山						国	
213	2	無	概成	南陽市	小滝	水無						国	
213	3	無	一部概成	南陽市	小滝	西沢				3		市	
213	4	有	一部概成	南陽市	小滝	隠沢				3		市	
213	5	無	無	南陽市	小滝	鳥帽子山				3		市	
213	6	無	無	南陽市	荻	堀の頭						市	
213	7	有	一部概成	南陽市	荻	葦沢山		21				県	
213	8	無	無	南陽市	荻	平石山		17				市	
213	9	有	概成	南陽市	荻	輪繰林				2	1	県	
213	10	有	無	南陽市	荻	井戸開		24				県	
213	11	無	無	南陽市	荻	大弥八山				3		市	
213	12	有	無	南陽市	漆山	老ノ滝						市	
213	13	有	無	南陽市	池黒	評判平						市	
213	14	有	無	南陽市	池黒	ワリサワ						市	
213	15	無	無	南陽市	釜渡度	南原山				1	1		
213	16	無	無	南陽市	漆山	南矢ノ沢			8				
213	17	有	概成	南陽市	金山	金沢		13					
213	18	無	一部概成	南陽市	金山	鬼ヶ窪						農	
213	19	有	概成	南陽市	宮内	愛宕沢						市	
213	20	有	概成	南陽市	宮内	小坂山						市	
213	21	有	概成	南陽市	宮内	梅ヶ沢山						市	
213	22	有	概成	南陽市	金山	寺裏			5			市	
213	23	無	無	南陽市	漆山	大滝沢						市	
213	24	有	概成	南陽市	漆山	雪ヶ沢						市	
213	25	無	概成	南陽市	池黒	上ノ平			9			市	
213	26	有	概成	南陽市	漆山	深山			5				
213	27	無	一部概成	南陽市	漆山	立ヶ沢			7		2	県	
213	28	無	一部概成	南陽市	金山	鬼ヶ窪		20				県	
213	29	有	概成	南陽市	和田	沢田		10				市	
213	30	有	概成	南陽市	和田	館山ノ二		16				市	
213	31	有	概成	南陽市	太郎	北子沢		12				県	
381	1	有	概成	高島町	時沢	松坂山		30			1	町	
381	2	無	無	高島町	時沢	杓沢山		30			1	町	
381	3	有	一部概成	高島町	二井宿	小湯						町	
381	4	有	概成	高島町	二井宿	田沢	55					県	
381	5	無	無	高島町	二井宿	大畑		10				国	
381	6	無	一部概成	高島町	二井宿	小芦						町	
381	7	無	一部概成	高島町	高安	大洞		20				町	
381	8	無	無	高島町	高安	薬師ヶ入		20				町	
381	9	無	一部概成	高島町	安久津	岩屋堂						町	
381	10	有	概成	高島町	高島	大沢山						国	
381	11	有	概成	高島町	上和田上組	元宮						町	
381	12	有	一部概成	高島町	上和田上組	元宮						町	
381	13	有	一部概成	高島町	上和田上組	元宮						町	
381	14	有	一部概成	高島町	上和田上組	元宮						町	
381	15	有	未成	高島町	上和田上組	相ノ沢						町	
381	16	有	概成	高島町	上和田上組	原山		16				町	

(国・民別) 民有林 崩壊土砂流出危険地区一覽表

1299

危険地区番号		保安林等	治進山抄事業況	位置			公共施設等					備考
市町村	地区			市町村	大字	字	人家50戸以上	人家49～10戸	人家9～5戸	人家4戸以下	(道路除く)公共施設	
381	17	無	無	高島町	上和田上組	小倉				3		県
381	18	有	無	高島町	安久津	大洞					1	町
381	19	有	一部概成	高島町	二井宿	大芦			6			町
381	20	有	無	高島町	上和田上組	稲子						町
381	21	無	無	高島町	二井宿	二重坂						町
381	22	有	無	高島町	上和田上組	南奥山			5			町
381	23	有	無	高島町	上和田上組	南奥山						林
382	1	無	無	川西町	朴沢	崩ヶ沢				2		町
382	2	無	無	川西町	朴沢	大平				2		町
382	3	無	無	川西町	朴沢	堂殿沢				4		県
382	4	無	無	川西町	下奥田	穴沢		15				県
382	5	無	無	川西町	朴沢	扇平				2		県
382	6	有	一部概成	川西町	朴沢	矢之見沢			8			町
382	7	無	無	川西町	玉庭	ドロブ沢		15				町
382	8	無	無	川西町	玉庭	松尾沢-2		15			1	県
382	9	無	無	川西町	玉庭	林ヶ沢		10				県
382	10	無	無	川西町	玉庭	小平沢						県
382	11	有	一部概成	川西町	玉庭	大平沢				3		県
382	12	無	無	川西町	玉庭	檀ノ沢						県
382	13	有	一部概成	川西町	玉庭	小安久止沢						県
382	14	有	一部概成	川西町	玉庭	大平						町
382	15	無	無	川西町	大舟	猿葉沢				2		町
382	16	有	概成	川西町	玉庭	鹿子沢-2				1		町
382	17	有	概成	川西町	玉庭	大沼				2		県
382	18	有	概成	川西町	玉庭	木切沢				1		県
382	19	無	無	川西町	玉庭	豊ヶ沢			5			県
382	20	有	一部概成	川西町	玉庭	芋子沢				1		県
382	21	無	無	川西町	玉庭	黒滝沢			7			町
382	22	有	一部概成	川西町	玉庭	蟹沢				2		町
382	23	有	一部概成	川西町	玉庭	式戸ヶ沢				2		町
382	24	有	一部概成	川西町	玉庭	芳ヶ沢				3		町
382	25	有	一部概成	川西町	玉庭	グミノ木沢						町
382	26	無	無	川西町	大舟	枝沢入			5			県
382	27	有	概成	川西町	玉庭	菅谷地						町
382	28	有	一部概成	川西町	玉庭	眼光沢						町
382	29	無	一部概成	川西町	玉庭	地蔵沢		17			1	県
382	30	有	一部概成	川西町	玉庭	河原沢		17			1	県
382	31	無	無	川西町	玉庭	堤ヶ沢		16			1	県
382	32	無	無	川西町	玉庭	長者沢			6			県
382	33	無	一部概成	川西町	玉庭	独活沢						林
382	34	有	一部概成	川西町	玉庭	萱森沢						町
382	35	有	無	川西町	朴ノ沢	佐野沢			8		1	県
401	1	無	無	小国町	大石沢	深越戸		20				県
401	2	有	一部概成	小国町	叶水	堤沢		15			2	県
401	3	有	一部概成	小国町	大石沢	萩原		17				県
401	4	有	一部概成	小国町	大石沢	松ヶ沢				2		県
401	5	無	無	小国町	市野々	横府野二		12				県
401	6	有	一部概成	小国町	泉岡	水無沢			9		1	県
401	7	無	無	小国町	沼沢	大窪				3	1	国
401	8	有	一部概成	小国町	沼沢	鷹巣場				4	1	国
401	9	無	無	小国町	百子沢	大黒				2		県

(国・民別) 民有林 崩壊土砂流出危険地区一覽表

1299

危険地区番号		保安林等	治進山抄事業況	位置			公共施設等					備考	
市町村	地区			市町村	大字	字	人家50戸以上	人家49～10戸	人家9～5戸	人家4戸以下	(道路除く)公共施設		道路
401	10	有	概成	小国町	叶水	西山		16			2	県	
401	11	有	無	小国町	市野々	漆の平						県	
401	12	有	概成	小国町	伊佐領	百子沢		28			2	国	
401	13	無	無	小国町	伊佐領	大道下西			5		1	町	
401	14	無	無	小国町	黒沢	大手倉				3		町	
401	15	無	無	小国町	種沢	滝の沢山			5			町	
401	16	無	無	小国町	町原	合向沢				2	1	国	
401	17	無	無	小国町	大滝	二疋沢山		16			1	県	
401	18	無	無	小国町	大滝	半兵ヱ山		10				県	
401	19	無	無	小国町	大滝	水無		13				県	
401	20	無	無	小国町	町原	麻枯山		10			1	国	
401	21	無	無	小国町	小坂町	横根文	60				2	国	
401	22	有	一部概成	小国町	小坂町	合向	60					国	
401	23	有	無	小国町	小坂町	光岳寺東脇	68				1	国	
401	24	無	無	小国町	足水中里	上の山			6			県	
401	25	有	一部概成	小国町	中田山崎	裏山		29			1	県	
401	26	無	無	小国町	中田山崎	上段			6		1	県	
401	27	無	無	小国町	玉川	間瀬沢			5			県	
401	28	無	無	小国町	玉川	惣兵ヱ沢			5			県	
401	29	無	無	小国町	北	大鹿沢			6			町	
401	30	無	一部概成	小国町	大宮	松ヶ沢		30				県	
401	31	無	無	小国町	貝少	外林入			7			町	
401	32	有	一部概成	小国町	古田	神谷沢		29			1	町	
401	33	有	概成	小国町	船渡	日陰沢		13				町	
401	34	有	無	小国町	今市	滝の上		17			1	町	
401	35	有	一部概成	小国町	今市	上平		15				県	
401	36	有	概成	小国町	越中里	丸山			9		1	県	
401	37	有	一部概成	小国町	折戸	赤沢下			7			町	
401	38	有	無	小国町	折戸	赤沢山		12				町	
401	39	無	無	小国町	長沢	木所沢		17			1	県	
401	40	有	未成	小国町	沼沢	釜越沢			5		1	国	
401	41	無	無	小国町	松崎	水上沢壺		14				町	
401	42	有	概成	小国町	杉沢	沼平			8			林	
401	43	有	一部概成	小国町	杉沢	滝の上			8			林	
401	44	無	無	小国町	沼沢	際ノ沢				2	1		
401	45	無	無	小国町	沼沢	蛇沢				2	1	国	
401	46	有	無	小国町	尻無沢	喜平林		12				町	
401	47	有	一部概成	小国町	沼沢	模松沢林		20			1	国	
401	48	有	一部概成	小国町	沼沢	瀬ノ木沢			9		2	県	
401	49	無	無	小国町	小玉川	焼屋地上沢						町	
402	1	無	無	白鷹町	大瀬	古林		10			1	国	
402	2	無	無	白鷹町	大瀬	新林				2		国	
402	3	無	無	白鷹町	針生	芋畑		10				町	
402	4	無	無	白鷹町	佐野原	大日向		21				国	
402	5	無	一部概成	白鷹町	下山	柱の沢		15				国	
402	6	無	無	白鷹町	菖蒲	蛇沢二			6			国	
402	7	無	無	白鷹町	滝野	一の沢一			5			県	
402	8	有	一部概成	白鷹町	滝野	細桂一				3		町	
402	9	有	一部概成	白鷹町	荒砥	小野市		25				県	
402	10	有	概成	白鷹町	十王	東檀山		17				県	
402	11	有	一部概成	白鷹町	荒砥乙	三ッ滝		10				県	

(国・民別) 民有林 崩壊土砂流出危険地区一覽表

1299

危険地区番号		保安林等	治進山抄事業況	位置			公共施設等					備考	
市町村	地区			市町村	大字	字	人家50戸以上	人家49～10戸	人家9～5戸	人家4戸以下	(道路除く)公共施設		道路
402	12	有	一部概成	白鷹町	横田尻	毘沙門沢		22				県	
402	13	有	一部概成	白鷹町	横田尻	白ヶ沢		16				県	
402	14	無	無	白鷹町	浅立	薬師入		20				町	
402	15	無	無	白鷹町	畔藤	鳶翔		17				県	
402	16	無	無	白鷹町	畔藤	石畑入		35				町	
402	17	有	一部概成	白鷹町	山口	清田沢		14				町	
402	18	有	一部概成	白鷹町	山口	平		15				町	
402	19	有	一部概成	白鷹町	高玉	岩谷沢					1		
402	20	無	無	白鷹町	畔藤	中丸山		16				町	
402	21	無	無	白鷹町	畔藤	石畑入一		37				町	
402	22	有	概成	白鷹町	荒砥乙	尾類雪		32				町	
402	23	無	一部概成	白鷹町	滝野	弥五郎		31			1	国	
402	24	無	無	白鷹町	菖蒲	山神沢			8			国	
402	25	無	無	白鷹町	高岡	田廻り沢						県	
402	26	有	概成	白鷹町	鮎貝	田ノ頭				2		県	
402	27	有	概成	白鷹町	黒鴨	黒岩		28				県	
402	28	有	一部概成	白鷹町	深山	黒沢		31			1	町	
402	29	有	未成	白鷹町	山口	和居集		20				県	
402	30	有	未成	白鷹町	山口	滝ノ沢		20				県	
402	31	無	無	白鷹町	大瀬	神明山			9			県	
402	32	無	無	白鷹町	大瀬	澤ノ入			8		1	県	
402	33	無	一部概成	白鷹町	滝野	二ノ澤			5		1	県	
402	34	有	無	白鷹町	畔藤	常開戸屋		12				林	
402	35	無	無	白鷹町	畔藤	大杉澤		12				林	
402	36	有	概成	白鷹町	畔藤	狐越						林	
402	37	無	無	白鷹町	滝野	高松				3		町	
402	38	無	一部概成	白鷹町	菖蒲	館山		30				国	
402	39	無	無	白鷹町	滝野	中ノ町		10				県	
402	40	無	一部概成	白鷹町	畔藤	外雷			8		1	県	
402	41	有	無	白鷹町	鮎貝	柳ヶ沢		10				町	
402	42	有	一部概成	白鷹町	高玉	岩尾沢	50					県	
402	43	有	概成	白鷹町	荒砥乙	所峽		11				町	
402	44	有	一部概成	白鷹町	荒砥乙	若布沢		14				町	
403	1	有	一部概成	飯豊町	手の子	滝の沢					1		
403	37	有	一部概成	飯豊町	手ノ子	滝ノ沢					1		
403	2	無	無	飯豊町	手の子	観音沢		10				国	
403	3	無	無	飯豊町	添川	関山			5			県	
403	4	無	無	飯豊町	中	蔵司山				3		町	
403	5	無	無	飯豊町	中	脇ノ沢				4		町	
403	6	有	概成	飯豊町	中	大沢		20				町	
403	7	有	無	飯豊町	中	虎吉山		12				町	
403	8	無	無	飯豊町	岩倉	天屋沢				2		県	
403	9	無	無	飯豊町	岩倉	口黒						町	
403	10	有	一部概成	飯豊町	岩倉	林ノ沢						町	
403	11	有	無	飯豊町	岩倉	林ノ沢				1		町	
403	12	有	無	飯豊町	岩倉	白禿			6			町	
403	13	有	一部概成	飯豊町	上屋地	品子沢				4		町	
403	14	有	一部概成	飯豊町	下屋地	沢田林			7		1		
403	15	無	無	飯豊町	遅谷	川入						町	
403	16	無	無	飯豊町	遅谷	越戸				1		町	
403	17	無	無	飯豊町	遅谷	温俣沢				1		町	

(国・民別) 民有林 崩壊土砂流出危険地区一覽表

1299

危険地区番号		保安林等	治進山抄事業況	位置			公共施設等					備考	
市町村	地区			市町村	大字	字	人家50戸以上	人家49～10戸	人家9～5戸	人家4戸以下	(道路除く)公共施設		道路
403	18	無	無	飯豊町	遅谷	十二沢				2		町	
403	19	無	無	飯豊町	宇津沢	清水沢			6			町	
403	20	無	無	飯豊町	広河原	水上沢						町	
403	21	無	無	飯豊町	広河原	堂減沢						町	
403	22	無	無	飯豊町	小屋	細入				4		町	
403	23	無	無	飯豊町	小屋	入湯沢				3		町	
403	24	無	無	飯豊町	小屋	松ノ沢				3		町	
403	25	有	無	飯豊町	小屋	水沢				1		町	
403	26	有	一部概成	飯豊町	小屋	水上				4		町	
403	27	有	概成	飯豊町	高峰	蟹ヶ沢		12			1	県	
403	28	有	概成	飯豊町	高峰	三本松		10			1	県	
403	29	無	無	飯豊町	岩倉	岳谷沢						県	
403	30	無	無	飯豊町	下屋地	沢原入		10				県	
403	31	無	無	飯豊町	遅谷	藤次沢						町	
403	32	無	無	飯豊町	広河原	橋場沢						町	
403	33	無	無	飯豊町	上原	浦ノ沢						町	
403	34	無	無	飯豊町	小屋	バツケイ				3		町	
403	35	無	無	飯豊町	須郷	骨投沢						県	
403	36	無	無	飯豊町	手ノ子	上ノ台		14			1	国	
403	38	有	一部概成	飯豊町	小白川	坪沼		10				町	
403	39	無	無	飯豊町	椿	薬師堂			28			県	
403	40	無	無	飯豊町	椿	追館			30			県	
403	41	有	概成	飯豊町	椿	抜沢	50					県	
403	42	無	無	飯豊町	椿	坊主山			38			県	
403	43	無	無	飯豊町	萩生	柳沢			11			町	
403	44	有	概成	飯豊町	中	虎吉沢			12			町	
403	45	有	未成	飯豊町	広河原	岩折戸				4		町	
403	46	有	未成	飯豊町	上伊左沢	蜂ヶ沢三				4		町	
403	47	無	無	飯豊町	萩生	筒尻				3		町	
403	48	有	一部概成	飯豊町	岩倉	下鳥屋	120				3	県	
403	49	有	無	飯豊町	小白川	洞明沢				3		町	
403	50	有	無	飯豊町	手ノ子	穴切二		15			1	林	
403	51	有	一部概成	飯豊町	小屋	七郎左右衛門		12			1	林	
403	52	有	一部概成	飯豊町	高峰	大清水			28			県	
403	53	無	無	飯豊町	岩倉	滝ノ沢	120				3	県	
403	54	無	無	飯豊町	下屋地	油沢						林	
403	55	無	一部概成	飯豊町	岩倉	御倉山	120				3	県	
403	56	無	一部概成	飯豊町	須郷	太伝沢						町	
403	57	無	無	飯豊町	小屋	迷ヶ沢						町	
403	58	有	一部概成	飯豊町	岩倉	屋代切	120				3	県	
403	59	有	無	飯豊町	岩倉	天屋沢	120				3	県	
403	60	有	一部概成	飯豊町	岩倉	木島屋	120				3	県	
403	61	有	一部概成	飯豊町	岩倉	鏑山	120				3	県	
403	62	有	概成	飯豊町	小屋	下西ノ俣		12			1	林	
403	63	有	一部概成	飯豊町	小屋	上西ノ俣		12			1	林	
403	64	有	無	飯豊町	小屋	大日沢		12			1	林	
403	65	有	無	飯豊町	小白川	沼沢				3		町	
403	66	無	無	飯豊町	添川	梓山			10			町	
403	67	有	無	飯豊町	手ノ子	布ノ俣					1	国	
403	68	有	無	飯豊町	手ノ子	水口					1	国	
403	69	無	無	飯豊町	高峰	三本松			10			県	

(国・民別) 民有林 崩壊土砂流出危険地区一覽表

1299

危険地区番号		保安林等	治進山抄事業況	位置			公共施設等					備考	
市町村	地区			市町村	大字	字	人家50戸以上	人家49～10戸	人家9～5戸	人家4戸以下	(道路除く)公共施設		道路
403	70	有	無	飯豊町	高峯	洪沼					1	県	
403	71	無	無	飯豊町	白川	大沢		15					
403	72	無	無	飯豊町	遅谷	中小沢						町	
403	73	有	無	飯豊町	岩倉	黒滝						林	
403	74	有	一部概成	飯豊町	岩倉	脇沢			5				
203	1	有	一部概成	鶴岡市	宮沢	大石沢		10				県	
203	2	有	概成	鶴岡市	宮沢	小沢		10				県	
203	3	有	概成	鶴岡市	金沢	中沢			7			県	
203	4	無	一部概成	鶴岡市	下川	街の上						県	
203	5	有	一部概成	鶴岡市	加茂	弁慶沢			8		1	県	
203	6	有	概成	鶴岡市	加茂	岩倉			6			県	
203	7	有	概成	鶴岡市	加茂	坂の下		12				県	
203	8	有	概成	鶴岡市	加茂	清水平					1	県	
203	9	有	概成	鶴岡市	今泉	真台		15				県	
203	10	有	一部概成	鶴岡市	菱津	六郎谷		20				市	
203	11	無	無	鶴岡市	西目	水上沢				2		県	
203	12	無	概成	鶴岡市	油戸	油沢				1		県	
203	13	無	無	鶴岡市	油戸	中田		10				市	
203	14	無	無	鶴岡市	西目	神杜口		20				県	
203	15	無	無	鶴岡市	大荒	荒沢前			6				
203	16	無	無	鶴岡市	中沢	森の腰		11					
203	17	無	無	鶴岡市	中沢	村上山				3		市	
203	18	無	無	鶴岡市	矢引	兼井沢					1		
203	19	無	無	鶴岡市	矢引	兼井沢					1		
203	20	無	無	鶴岡市	矢引	成石					1		
203	21	無	無	鶴岡市	矢引	成石					1	県	
203	23	無	無	鶴岡市	矢引	矢引				2		県	
203	22	無	無	鶴岡市	矢引	矢引		13				県	
203	24	無	無	鶴岡市	中山	瓜沢		10					
203	25	有	一部概成	鶴岡市	中山	向山						林	
203	26	無	無	鶴岡市	三瀬	鍋倉					1		
203	27	無	無	鶴岡市	小波渡	小滝					1	国	
203	28	無	無	鶴岡市	小波渡	小滝			6		1	国	
203	29	無	一部概成	鶴岡市	小波渡	大台		20			1	国	
203	30	有	概成	鶴岡市	小波渡	宮林		15			1		
203	31	無	無	鶴岡市	堅苔沢	平畑		10			1		
203	32	有	概成	鶴岡市	堅苔沢	板台		20			1		
203	33	有	一部概成	鶴岡市	堅苔沢	淵の上					1		
203	34	有	一部概成	鶴岡市	大広	大谷		25					
203	35	無	無	鶴岡市	大広	熊の長峯		20					
203	36	無	無	鶴岡市	水沢	木の下		20				県	
203	37	無	無	鶴岡市	水沢	楯の下		18					
203	38	無	無	鶴岡市	水沢	丑ヶ沢		18				県	
203	39	無	無	鶴岡市	水沢	熊の前		10			1	県	
203	40	無	無	鶴岡市	水沢	四日市			6			県	
203	41	有	一部概成	鶴岡市	水沢	大明神			9				
203	42	有	一部概成	鶴岡市	田川	扇ノ台				4		国	
203	43	有	一部概成	鶴岡市	関根	橋下		15			1	国	
203	44	有	一部概成	鶴岡市	関根	橋下			8			国	
203	45	有	無	鶴岡市	関根	堂野入			8			国	
203	46	無	無	鶴岡市	東目	落合		20					

(国・民別) 民有林 崩壊土砂流出危険地区一覽表

1299

危険地区番号		保安林等	治進山抄事業況	位置			公共施設等					備考
市町村	地区			市町村	大字	字	人家50戸以上	人家49～10戸	人家9～5戸	人家4戸以下	(道路除く)公共施設	
203	47	有	一部概成	鶴岡市	東目	小松沢			7			
203	48	有	一部概成	鶴岡市	坂野下	坂下						国
203	49	有	一部概成	鶴岡市	坂野下	坂下		15				国
203	50	無	無	鶴岡市	坂野下	坂下			9			国
203	51	無	無	鶴岡市	坂野下	峠下				3		国
203	52	有	無	鶴岡市	坂野下	峠下						市
203	53	有	一部概成	鶴岡市	坂野下	峠下						市
203	54	有	無	鶴岡市	砂谷	長滝						市
203	55	有	一部概成	鶴岡市	少連寺	大沢		10				市
203	56	無	概成	鶴岡市	少連寺	川原谷			7			市
203	57	無	無	鶴岡市	少連寺	黒森				3		市
203	58	無	無	鶴岡市	田川	七日台			5			市
203	59	無	無	鶴岡市	田川	町沢田		10				国
203	60	無	無	鶴岡市	田川	宮の前			6		1	市
203	61	無	無	鶴岡市	上清水	蔵王前		20				市
203	62	無	無	鶴岡市	上清水	蔵王前			7			市
203	63	無	無	鶴岡市	湯田川	茗ヶ沢			6			県
203	64	無	無	鶴岡市	湯田川	万年入		30				県
203	65	無	無	鶴岡市	藤沢	舟見台		30				国
203	66	無	無	鶴岡市	藤沢	荒沢		30				国
203	67	無	無	鶴岡市	藤沢	軽井沢		12				国
203	68	無	無	鶴岡市	高坂	杉ヶ沢		10				
203	69	無	無	鶴岡市	高坂	杉ヶ沢			9		1	市
203	70	無	無	鶴岡市	高坂	杉ヶ沢			7			県
203	71	無	未成	鶴岡市	高坂	亀ヶ峯					1	市
203	72	有	概成	鶴岡市	青龍寺	金峯		20				県
203	73	無	一部概成	鶴岡市	滝沢	長尺沢			8			
203	74	有	概成	鶴岡市	青龍寺	金峯		10				市
203	75	無	無	鶴岡市	滝沢	水沢山		10				市
203	76	無	無	鶴岡市	上山谷	前沢		15				県
203	77	無	無	鶴岡市	上山谷	前沢		15				県
203	78	有	一部概成	鶴岡市	菱津	火打崎			5			県
203	79	無	無	鶴岡市	添川	北山			5			町
203	80	無	一部概成	鶴岡市	添川	米山		30				県
203	81	無	概成	鶴岡市	添川	麴ヶ沢		20				県
203	82	有	概成	鶴岡市	添川	米山		20				県
203	83	有	一部概成	鶴岡市	羽黒町手向	向山		20				県
203	84	無	無	鶴岡市	羽黒町川代	中川代		13			1	町
203	85	無	無	鶴岡市	羽黒町荒川	水沢		10				町
203	86	有	一部概成	鶴岡市	西荒屋	椿沢			7			林
203	87	無	無	鶴岡市	板井川	村西			5			町
203	88	有	一部概成	鶴岡市	田代	平沢		11				農
203	89	有	一部概成	鶴岡市	黒川	三礎林		10				町
203	90	無	無	鶴岡市	松根	堂ヶ沢山		15				町
203	91	無	一部概成	鶴岡市	松根	十二沢		10				町
203	94	有	概成	鶴岡市	松根	十二段		10				町
203	92	無	無	鶴岡市	松根	黒沢山			9			町
203	93	無	無	鶴岡市	松根	黒沢山		10				町
203	95	無	一部概成	鶴岡市	西荒屋	外山					1	農
203	96	無	無	鶴岡市	田麦畑	鶴ノ里				1		国
203	97	無	無	鶴岡市	大網	中野				2		村

(国・民別) 民有林 崩壊土砂流出危険地区一覽表

1299

危険地区番号		保安林等	治進山抄事業況	位置			公共施設等					備考		
市町村	地区			市町村	大字	字	人家50戸以上	人家49～10戸	人家9～5戸	人家4戸以下	(道路除く)公共施設		道路	
203	98	有	概成	鶴岡市	東岩本	一ノ又沢						村		
203	99	有	一部概成	鶴岡市	熊出	仲台			8				県	
203	100	無	無	鶴岡市	熊出	南俣				2			村	
203	101	有	概成	鶴岡市	下本郷	湯ノ沢		10					県	
203	102	無	未成	鶴岡市	本郷	塚ノ沢		10					県	
203	103	有	一部概成	鶴岡市	本郷	田ノ沢			5				県	
203	104	有	一部概成	鶴岡市	越中山	村田		20			1		村	
203	105	有	一部概成	鶴岡市	越中山	三栗屋		10					村	
203	106	無	無	鶴岡市	上名川	祝沢			5				国	
203	107	有	一部概成	鶴岡市	上名川	祝沢		10					林	
203	108	有	無	鶴岡市	上名川	早田川							村	
203	109	有	一部概成	鶴岡市	行沢	大沢							村	
203	110	無	無	鶴岡市	砂川	小芋川			5				県	
203	111	有	概成	鶴岡市	砂川	小芋川		10					県	
203	112	有	一部概成	鶴岡市	上砂川	小芋川							県	
203	113	有	一部概成	鶴岡市	大針	松ノ峯				3			村	
203	114	有	一部概成	鶴岡市	大針	松ノ峯				3			村	
203	115	有	一部概成	鶴岡市	大針	花戸		10			1		県	
203	116	無	未成	鶴岡市	大針	下仲山				2			県	
203	117	無	無	鶴岡市	大針	滝ノ上			8				県	
203	118	無	無	鶴岡市	大針	滝ノ上				3			県	
203	119	無	無	鶴岡市	大針	滝ノ上			5		1		県	
203	120	無	無	鶴岡市	大針	松ヶ沢		10					県	
203	121	有	無	鶴岡市	大針	水上				3			県	
203	122	有	一部概成	鶴岡市	大針	漆ヶ平		10					村	
203	123	無	無	鶴岡市	大針	漆ヶ平				3			村	
203	124	有	無	鶴岡市	大針	一番割							県	
203	125	有	無	鶴岡市	大針	久保田			5				県	
203	126	有	一部概成	鶴岡市	下田沢	尾浦平							県	
203	127	無	無	鶴岡市	松沢	田代				2			県	
203	128	有	概成	鶴岡市	松沢	沢口			7		1			
203	129	有	一部概成	鶴岡市	下田沢	滝ノ俣		20					県	
203	130	有	無	鶴岡市	下田沢	滝ノ俣			8				県	
203	131	無	一部概成	鶴岡市	上田沢	真木ノ内		20					県	
203	132	有	概成	鶴岡市	倉沢	越沢		15					村	
203	133	有	一部概成	鶴岡市	上田沢	上ノ山		15					県	
203	134	有	一部概成	鶴岡市	上田沢	蕨野		10					県	
203	135	有	無	鶴岡市	上田沢	蕨野				1			県	
203	136	有	無	鶴岡市	荒沢	狩竈				3			村	
203	137	有	概成	鶴岡市	荒沢	鱒淵		10					県	
203	138	有	無	鶴岡市	大鳥	松ヶ崎							県	
203	139	有	一部概成	鶴岡市	大鳥	松ヶ崎		15						
203	140	有	無	鶴岡市	大鳥	吉岡							村	
203	141	有	一部概成	鶴岡市	大針	下仲山			8				県	
203	142	無	無	鶴岡市	大針	滝ノ上			9		1		県	
203	143	無	一部概成	鶴岡市	上田沢	道行沢							村	
203	144	無	一部概成	鶴岡市	上名川	祝沢		15			1			
203	145	無	概成	鶴岡市	五十川	山之脇		12			1		町	
203	146	無	概成	鶴岡市	五十川	山之脇			5				町	
203	147	有	概成	鶴岡市	五十川	千鳥越				3			町	
203	148	無	無	鶴岡市	五十川	鳶ヶ坂				4			県	

(国・民別) 民有林 崩壊土砂流出危険地区一覽表

1299

危険地区番号		保安林等	治進山抄事業況	位置			公共施設等					備考
市町村	地区			市町村	大字	字	人家50戸以上	人家49～10戸	人家9～5戸	人家4戸以下	(道路除く)公共施設	
203	149	無	無	鶴岡市	五十川	安土		15				県
203	150	有	一部概成	鶴岡市	山五十川	山ノ下						県
203	151	有	概成	鶴岡市	山五十川	清水頭		30				町
203	152	無	無	鶴岡市	山五十川	清水頭			5			町
203	153	有	一部概成	鶴岡市	山五十川	山崎		15			1	町
203	154	有	一部概成	鶴岡市	山五十川	木の下		14				町
203	155	有	一部概成	鶴岡市	山五十川	木の下	66				1	町
203	156	無	無	鶴岡市	山五十川	南沢			5			町
203	157	有	概成	鶴岡市	山五十川	南沢						林
203	158	有	一部概成	鶴岡市	山五十川	向山田						林
203	159	有	概成	鶴岡市	山五十川	仙の沢川						林
203	160	無	無	鶴岡市	戸沢	家の前			6			町
203	161	無	無	鶴岡市	戸沢	滝の本		33			1	県
203	162	無	一部概成	鶴岡市	戸沢	滝の本		15				県
203	163	有	無	鶴岡市	菅野代	早田		15			1	国
203	164	有	一部概成	鶴岡市	菅野代	水尻沢				2		
203	165	有	未成	鶴岡市	菅野台	越沢			5			町
203	166	無	無	鶴岡市	五十川	浜千鳥					1	国
203	167	無	無	鶴岡市	鈴	黒滝		10			1	国
203	168	無	無	鶴岡市	温海	雨池					1	国
203	169	無	無	鶴岡市	温海	暮坪			7		1	国
203	170	無	無	鶴岡市	温海	暮坪		11			1	国
203	171	無	未成	鶴岡市	温海	米子			6		1	国
203	172	有	無	鶴岡市	温海	萩田						県
203	173	有	一部概成	鶴岡市	湯温海	湯温海	52				1	県
203	174	有	無	鶴岡市	湯温海	嶽之腰				3		県
203	175	有	無	鶴岡市	一霞	亀鶴						県
203	176	有	無	鶴岡市	一霞	亀鶴						県
203	177	有	概成	鶴岡市	一霞	亀鶴						県
203	178	有	一部概成	鶴岡市	一霞	宮の前						農
203	179	有	概成	鶴岡市	一霞	宮の前-2						農
203	180	有	概成	鶴岡市	一霞	宮の前		25			1	県
203	181	無	無	鶴岡市	温海川	後田		10				国
203	182	無	未成	鶴岡市	温海	釜谷坂		12			1	国
203	183	有	一部概成	鶴岡市	大岩川	白岩		12			1	国
203	184	有	一部概成	鶴岡市	大岩川	家の平		10				県
203	185	有	概成	鶴岡市	大岩川	越路						県
203	186	有	一部概成	鶴岡市	模代	清水前						農
203	187	有	一部概成	鶴岡市	模代	山ノ下		18				県
203	188	無	無	鶴岡市	模代	内沢			5			県
203	189	有	一部概成	鶴岡市	模代	大渕		10				町
203	220	無	一部概成	鶴岡市	模代	大渕		15				県
203	190	有	一部概成	鶴岡市	小国	川向						農
203	191	無	無	鶴岡市	小国	川向			6			町
203	192	無	無	鶴岡市	小国	町尻			5			県
203	193	有	概成	鶴岡市	小国	町尻-2			5			県
203	194	無	無	鶴岡市	小国	沢田				1	1	町
203	195	有	無	鶴岡市	小国	広谷				3		県
203	196	有	無	鶴岡市	小国	川前						県
203	197	有	概成	鶴岡市	木野俣	木野俣	61				1	国
203	198	無	無	鶴岡市	木野俣	前川原		25				国

(国・民別) 民有林 崩壊土砂流出危険地区一覽表

1299

危険地区番号		保安林等	治進山抄事業況	位置			公共施設等					備考	
市町村	地区			市町村	大字	字	人家50戸以上	人家49～10戸	人家9～5戸	人家4戸以下	(道路除く)公共施設		道路
203	199	有	未成	鶴岡市	越沢	高野沢	52				1	国	
203	200	有	一部概成	鶴岡市	早田	戸ノ浦					1	国	
203	201	無	無	鶴岡市	早田	前沢		32			1	国	
203	202	有	一部概成	鶴岡市	早田	深山						林	
203	203	無	無	鶴岡市	早田	上ノ山			6		1	国	
203	204	有	一部概成	鶴岡市	鼠ヶ関	横路-2					1	町	
203	205	有	一部概成	鶴岡市	鼠ヶ関	鍋倉			6			町	
203	206	有	一部概成	鶴岡市	小名部	桂谷						国	
203	207	有	無	鶴岡市	小名部	越沢			7			県	
203	208	有	一部概成	鶴岡市	小名部	天池		10			1	国	
203	209	有	一部概成	鶴岡市	小名部	千田						国	
203	210	有	無	鶴岡市	小名部	平沢						国	
203	211	無	一部概成	鶴岡市	小名部	陳岳						国	
203	212	有	無	鶴岡市	関川	下山						国	
203	213	有	概成	鶴岡市	関川	大沢海		27			1	国	
203	214	有	概成	鶴岡市	関川	外屋の森						県	
203	215	無	概成	鶴岡市	小菅野代	茗荷台						町	
203	216	無	概成	鶴岡市	戸沢	赤松						町	
203	217	有	概成	鶴岡市	山五十川	仙の沢						林	
203	218	無	無	鶴岡市	一霞	宮の前		28			1	県	
203	219	無	一部概成	鶴岡市	越沢	岩菅沢						林	
203	221	有	概成	鶴岡市	小国	川向		13				県	
203	222	有	概成	鶴岡市	鼠ヶ関	鍋倉						林	
203	223	有	一部概成	鶴岡市	鼠ヶ関	鍋倉						林	
203	224	有	一部概成	鶴岡市	小国	広谷						農	
203	225	有	一部概成	鶴岡市	木野俣	文内田						国	
203	226	無	無	鶴岡市	山五十川	山ノ下					1	県	
203	227	無	一部概成	鶴岡市	山五十川	碓井						県	
203	228	無	無	鶴岡市	五十川	山之脇				3		町	
203	229	無	一部概成	鶴岡市	山五十川	向山田						林	
203	230	有	一部概成	鶴岡市	小国	東山、西山		10			1	県	
203	231	無	一部概成	鶴岡市	小名部	角間台						農	
203	232	無	一部概成	鶴岡市	小名部	幾重谷						国	
203	233	無	無	鶴岡市	五十川	山之脇			6		1	県	
203	234	有	未成	鶴岡市	越中山	筋平						市	
204	1	無	無	酒田市	北沢	鷹尾山		20				市	
204	2	無	無	酒田市	北沢	鷹尾山			5			市	
204	3	有	概成	酒田市	生石	十二の木		22			1	国	
204	4	有	概成	酒田市	生石	十二ノ木		30				国	
204	5	無	無	酒田市	生石	滝の沢		10				国	
204	6	有	一部概成	酒田市	飛島	勝浦		43			1	県	
204	7	有	一部概成	酒田市	飛島	法木				3		県	
204	8	有	一部概成	酒田市	飛島	中村					1		
204	9	無	無	酒田市	生石	滝の沢		43			1	国	
204	10	無	無	酒田市	草津	家の前		15				県	
204	11	無	無	酒田市	草津	家の前		15				県	
204	12	有	一部概成	酒田市	下黒川	大平					1	町	
204	13	無	無	酒田市	新出	安宝山		15				県	
204	14	有	概成	酒田市	福山	内山			5			県	
204	15	無	無	酒田市	麓	麓山		25				町	
204	16	有	一部概成	酒田市	市条	八森			7			国	

(国・民別) 民有林 崩壊土砂流出危険地区一覽表

1299

危険地区番号		保安林等	治進山抄事業況	位置			公共施設等					備考	
市町村	地区			市町村	大字	字	人家50戸以上	人家49～10戸	人家9～5戸	人家4戸以下	(道路除く)公共施設		道路
204	17	無	無	酒田市	市条	堂田			7			国	
204	18	有	概成	酒田市	寺田	道ノ上		10				国	
204	19	有	一部概成	酒田市	寺田	道の上		12				国	
204	20	無	無	酒田市	平沢	大沢		20				国	
204	21	無	無	酒田市	北平沢	盛沢		10				国	
204	22	有	概成	酒田市	常禅寺	沢の内		20				県	
204	23	無	無	酒田市	常禅寺	前山			6			町	
204	24	有	未成	酒田市	大蔵	西				3		町	
204	25	有	一部概成	酒田市	大蔵	脇			5		1	国	
204	26	無	一部概成	酒田市	下青沢	山添			5			国	
204	27	有	一部概成	酒田市	下青沢	日瀉			8			町	
204	28	無	無	酒田市	下青沢	湯平沢			8			町	
204	29	有	未成	酒田市	下青沢	君畑		10				町	
204	30	無	無	酒田市	下青沢	六助		10				県	
204	31	有	概成	酒田市	北青沢	李台				4		国	
204	32	無	未成	酒田市	上青沢	向芦沢		10			1	国	
204	33	有	一部概成	酒田市	北青沢	家の前		13			1	国	
204	34	有	一部概成	酒田市	上青沢	寒風				3		町	
204	35	有	一部概成	酒田市	上青沢	中台山		10				国	
204	36	有	一部概成	酒田市	上青沢	姥ヶ沢			8			林	
204	37	有	一部概成	酒田市	福山	内山				2		県	
204	38	有	一部概成	酒田市	上青沢	姥ヶ沢		16				林	
204	39	無	一部概成	酒田市	下黒川	水上		25				県	
204	40	無	無	酒田市	泥沢	高森				4		町	
204	41	無	無	酒田市	大蔵	上黒沢		14			1	農	
204	42	有	一部概成	酒田市	土渕	湯の沢				2		町	
204	43	無	無	酒田市	松嶺	外山越				2		県	
204	44	有	一部概成	酒田市	松嶺	外山越	56					町	
204	45	無	一部概成	酒田市	松嶺	沙光寺沢		45				町	
204	46	有	一部概成	酒田市	山寺	見初沢		30			1	国	
204	47	有	一部概成	酒田市	山寺	内山		12				国	
204	48	有	未成	酒田市	山寺	長四郎山					1	国	
204	49	有	未成	酒田市	山寺	長四郎山					1	国	
204	50	有	一部概成	酒田市	白ヶ沢	西山					1	国	
204	51	有	一部概成	酒田市	白ヶ沢	堂ヶ沢		17			1	国	
204	52	有	一部概成	酒田市	白ヶ沢	上沢通り		20			1	国	
204	62	無	一部概成	酒田市	白ヶ沢	上沢通						林	
204	53	無	概成	酒田市	白ヶ沢	桑山		20			1	国	
204	54	無	一部概成	酒田市	地見興屋	内山		22				国	
204	55	有	概成	酒田市	成興野	箕輪					1	国	
204	56	有	概成	酒田市	成興野	箕輪					1	国	
204	57	有	概成	酒田市	成興野	寺沢		15				国	
204	58	有	概成	酒田市	成興野	上堰内		27				県	
204	59	有	概成	酒田市	成興野	須郷			6			国	
204	60	有	概成	酒田市	柏谷沢	杉森			5		1	町	
204	61	無	一部概成	酒田市	上餅山	茂左エ門沢						県	
204	63	無	無	酒田市	山楯	北山		11				国	
204	64	無	一部概成	酒田市	山楯	南山		25				県	
204	65	無	概成	酒田市	山谷	堤廻					1	林	
204	66	無	無	酒田市	山谷	内山		10			1	林	
204	67	有	一部概成	酒田市	北俣	大畑山		15				県	

(国・民別) 民有林 崩壊土砂流出危険地区一覽表

1299

危険地区番号		保安林等	治進山抄事業況	位置			公共施設等					備考	
市町村	地区			市町村	大字	字	人家50戸以上	人家49～10戸	人家9～5戸	人家4戸以下	(道路除く)公共施設		道路
204	68	有	一部概成	酒田市	北俣	西沢		15				県	
204	69	有	一部概成	酒田市	北俣	石原台		24				県	
204	70	有	一部概成	酒田市	北俣	西沢		15				県	
204	71	有	一部概成	酒田市	北俣	鹿島			5			県	
204	72	有	無	酒田市	北俣	海ヶ沢			6			県	
204	73	無	無	酒田市	北俣	小槌山			5			町	
204	74	無	無	酒田市	北俣	西之沢			5			町	
204	75	無	無	酒田市	中野俣	備畑		10				町	
204	76	無	無	酒田市	中野俣	天下沢			5			町	
204	77	無	無	酒田市	中野俣	引之沢				4		町	
204	78	無	無	酒田市	田沢	長根			8			県	
204	79	無	無	酒田市	田沢	下田村			6			県	
204	80	無	無	酒田市	田沢	荒町			7			県	
204	81	無	無	酒田市	田沢	小平上			8		1	県	
204	82	無	概成	酒田市	田沢	小女房				3		県	
204	83	有	一部概成	酒田市	田沢	仲村後口			5			町	
204	84	有	未成	酒田市	田沢	高森			5			県	
204	85	無	無	酒田市	田沢	田沢新田		13				県	
204	86	有	概成	酒田市	田沢	沢之内		16				県	
204	87	無	一部概成	酒田市	田沢	桃平			6			県	
204	88	有	一部概成	酒田市	楯山	大台		12				町	
204	89	有	一部概成	酒田市	楯山	村前		18				町	
204	90	有	概成	酒田市	山元	馬下沢		12				県	
204	91	有	一部概成	酒田市	山元	山田				3		町	
204	92	有	概成	酒田市	山元	五百刈				3		町	
204	93	無	無	酒田市	山元	滝之下		10				町	
204	94	無	概成	酒田市	山元	坂本		12				町	
204	95	有	一部概成	酒田市	山元	上千刈田			5			県	
204	96	有	一部概成	酒田市	山元	下千刈田			7			町	
204	97	無	無	酒田市	山元	百合草沢			8			町	
204	98	有	一部概成	酒田市	小林	浦の沢						林	
204	99	有	一部概成	酒田市	楯山	村前			7			町	
204	100	無	無	酒田市	北俣	岡谷地				3		町	
204	101	有	一部概成	酒田市	中野俣	長根山		10				町	
204	102	有	一部概成	酒田市	山元	千刈田			6			町	
204	103	有	一部概成	酒田市	小林	浦の沢						県	
204	104	有	一部概成	酒田市	田沢	鍋倉				2			
421	1	無	無	東田川郡	庄内町狩川	小堤				3		県	
421	2	無	無	東田川郡	庄内町狩川	小堤				4		県	
421	3	有	概成	東田川郡	庄内町狩川	大堰台		13				県	
421	4	有	未成	東田川郡	庄内町狩川	大堰台						県	
421	5	有	未成	東田川郡	庄内町狩川	舟山		12				町	
421	6	無	無	東田川郡	庄内町狩川	鶴ヶ峯				2		町	
421	7	無	無	東田川郡	庄内町添津	石堂森		20			1	県	
421	8	無	無	東田川郡	庄内町三ヶ沢	山居			6			県	
421	9	無	無	東田川郡	庄内町三ヶ沢	山居		20				県	
421	10	有	概成	東田川郡	庄内町三ヶ沢	清水平		20				県	
421	11	無	概成	東田川郡	庄内町清川	腹巻野						町	
421	12	有	未成	東田川郡	庄内町肝煎	大越山						町	
421	13	有	概成	東田川郡	庄内町肝煎	大越山		13			1	県	
421	14	有	概成	東田川郡	庄内町肝煎	大越山			5			県	

(国・民別) 民有林 崩壊土砂流出危険地区一覽表

1299

危険地区 番号		保安林等	治進 山抄 事状 業況	位置			公共施設等					備考	
市 町 村	地 区			市町村	大字	字	人家 50戸 以上	人家 49 ～ 10 戸	人家 9 ～ 5 戸	人家 4 戸 以下	(道路除 く) 公共 施設		道 路
421	15	有	未成	東田川郡	庄内町肝煎	高森		12				町	
421	16	有	概成	東田川郡	庄内町肝煎	小倉山		12				県	
421	17	有	概成	東田川郡	庄内町肝煎	小倉山						町	
421	18	無	無	東田川郡	庄内町肝煎	山田				3		県	
421	19	無	無	東田川郡	庄内町肝煎	山田			5			町	
421	20	有	無	東田川郡	庄内町肝煎	板敷						町	
421	21	有	概成	東田川郡	庄内町肝煎	家の前田			5			町	
421	22	有	概成	東田川郡	庄内町肝煎	丑ノ沢			6		1	県	
421	23	有	概成	東田川郡	庄内町肝煎	福地山本		17			1	町	
421	24	有	概成	東田川郡	庄内町肝煎	水沢口			5			町	
421	25	有	一部概成	東田川郡	庄内町科沢	東山			7			町	
421	26	無	概成	東田川郡	庄内町科沢	東山		12				町	
421	27	無	未成	東田川郡	庄内町科沢	東山		12				町	
421	28	有	一部概成	東田川郡	庄内町科沢	村下		17			1	県	
421	29	有	一部概成	東田川郡	庄内町肝煎	大越山						町	
421	30	無	無	東田川郡	庄内町肝煎	小申花			9		1	町	
421	31	無	無	東田川郡	庄内町狩川	大堰台					1	県	
421	32	無	一部概成	東田川郡	庄内町肝煎	大越山						林	
421	34	有	概成	東田川郡	庄内町狩川	大桐峯	25				1	国	
461	1	無	無	飽海郡	遊佐町吹浦	島崎				4	1	国	
461	2	無	無	飽海郡	遊佐町吹浦	由豆佐山		15			1	国	
461	3	有	一部概成	飽海郡	遊佐町鹿野沢	天狗森		15			1	町	
461	4	無	無	飽海郡	遊佐町杉沢	土の山		25				県	
461	5	有	概成	飽海郡	遊佐町杉沢	嶽の腰		18					

(国・民別) 民有林

地 す べ り 危 険 地 区 一 覧 表

328

危険地区 番号	保安 林等	止区域 指定 地すべり防	治進 抄状 況 山事 業	位 置			公 共 施 設 等					備 考		
				市 町 村	大 字	字	人 家 50 戸 以 上	人 家 49 〜 10 戸	人 家 9 〜 5 戸	人 家 4 戸 以 下	(道路除く) 公 共 施 設		道 路	
201	2	有	無	一部	山形市	上宝沢	上の山		45			1	県	
201	3	無	無	無	山形市	切畑	通草下		44				市	
201	4	無	無	無	山形市	切畑	通草下		44				市	
201	5	有	無	未成	山形市	村木沢	村上		15			1	県	
201	6	有	有	概成	山形市	芳沢	内手			7		1	市	
201	7	無	無	無	山形市	芳沢	外手		30			1	県	
201	8	有	無	一部	山形市	蔵王温泉	赤倉	120				5	県	
201	9	有	無	概成	山形市	新山	向山		31			1	国	
201	10	有	有	一部	山形市	蔵王温泉	瀧山	120				5	市	
201	12	無	無	無	山形市	蔵王半郷					3			
206	1	無	無	無	寒河江市	白岩	畑		10			1	市	
206	2	無	無	無	寒河江市	幸生	大カヤノ						市	
206	3	有	無	無	寒河江市	幸生	上ノ山						県	
206	4	有	無	無	寒河江市	幸生	向野						県	
206	5	無	無	無	寒河江市	白岩	湯沢						農	
206	6	無	無	無	寒河江市	田代	行沢向		40			1	県	
207	1	有	無	一部	上山市	川口	ドロブ山					1	国	
207	2	無	無	無	上山市	小白府	水上			7			国	
207	3	有	有	概成	上山市	狸森	黒森		20			1	市	
207	4	無	有	一部	上山市	狸森	菅			7		1	市	
207	5	無	無	無	上山市	狸森	倉角			7			国	
207	6	無	無	無	上山市	金瓶	山の上				4		市	
208	1	有	有	未成	村山市	山の内	成沢		12				県	
208	2	有	無	一部	村山市	樽石	馬立沢		20				市	
208	3	有	無	概成	村山市	山の内	高畑			5			林	
208	4	有	無	概成	村山市	白鳥	柏木森						市	
211	1	有	無	無	東根市	猪野沢	大畑山						林	
211	2	有	無	無	東根市	黒伏山	大平牧場						林	
211	3	無	無	無	東根市	黒伏山	大平牧場						林	
212	1	有	有	概成	尾花沢市	南沢	深沢山				3	1	県	
212	2	無	無	無	尾花沢市	寺内	水ヶ沢						市	
212	3	無	無	無	尾花沢市	畑沢	タラボ			8		1	県	
212	4	無	無	無	尾花沢市	高橋	刈安						農	
212	5	無	無	無	尾花沢市	押切	柳平						市	
301	1	有	無	概成	山辺町	根際	藤内		30			1	県	
322	1	有	有	概成	西川町	間沢	小倉			5			町	
322	2	有	有	一部	西川町	入間	コモツツ		10			1	県	
322	3	無	無	一部	西川町	水沢	黒森			6			国	
322	4	無	無	無	西川町	水沢	石倉		13			1	国	
322	5	有	有	概成	西川町	水沢	上小沼					1	町	
322	6	無	無	無	西川町	岩根沢	谷地平		23			1	町	
322	7	無	無	一部	西川町	間沢	鶴部						町	
322	8	有	無	概成	西川町	綱取	長倉			6			国	
322	11	有	無	一部	西川町	吉川	塩根沢		24			1	県	
322	12	有	無	無	西川町	入間	境道						町	
322	13	無	無	無	西川町	入間	濁又				3		町	
322	14	有	無	一部	西川町	入間	石畑			7			町	
322	15	有	無	無	西川町	入間	征矢形						町	
322	16	無	無	無	西川町	入間	向山						町	
322	17	無	無	無	西川町	月岡	上の山		19				高	
322	18	有	無	一部	西川町	沼山	田代		32				県	
322	19	無	無	無	西川町	沼山	北山						町	
322	20	有	無	無	西川町	大井沢	裏山						県	
322	21	無	無	無	西川町	大井沢	中村	52				3	県	
322	22	有	無	一部	西川町	大井沢	萱野		15				県	
322	23	有	有	一部	西川町	大井沢	口黒						県	
322	24	有	無	一部	西川町	大井沢	沼ノ上						県	
323	1	無	無	無	朝日町	玉ノ井	長根						農	

(国・民別) 民有林

地 す べ り 危 険 地 区 一 覧 表

328

危険地区 番号	保安 林等	止区域 指定 地すべり 防	治進 抄状 況 山事 業	位 置			公 共 施 設 等					備 考	
				市 町 村	大 字	字	人 家 50 戸 以 上	人 家 49 〜 10 戸	人 家 9 〜 5 戸	人 家 4 戸 以 下	(道路除 く) 公 共 施 設		道 路
323	2	無	無	無	朝日町	立木	芳沼山						県
323	3	無	無	無	朝日町	立木	仲屋敷						町
323	4	無	無	無	朝日町	太郎	二渡	17					県
323	5	無	無	無	朝日町	石須部	板東						町
323	6	無	無	無	朝日町	大暮山	滝ノ沢		7				県
324	1	無	無	無	大江町	小柳	小柳						林
324	2	有	有	概成	大江町	大鉢	鉢池下						県
324	3	有	有	一部	大江町	黒森	中ノ畑			3			町
324	4	無	無	無	大江町	黒森	黒森	11					町
324	5	無	無	一部	大江町	柳川	南又						町
324	6	有	有	一部	大江町	柳川	切留						町
324	7	有	無	未成	大江町	柳川	徳沢						町
324	8	有	無	概成	大江町	柳川	田ノ沢	14			1		県
324	9	有	無	無	大江町	沢口	阿ヨシ		7				町
324	10	有	無	一部	大江町	小清	横道	12					町
324	11	無	無	無	大江町	小清	田代						町
324	12	無	有	一部	大江町	所部	造坂外	11					町
324	13	有	無	一部	大江町	柳川	藤葉			3			県
324	14	有	有	一部	大江町	小清	月ノ木平						町
324	15	有	有	概成	大江町	貫見	要害	20			1		県
324	16	有	有	一部	大江町	勝生	彦テロ	12					町
341	1	有	有	概成	大石田町	次年子	峯小平				1		町
341	2	有	有	概成	大石田町	次年子	小平				1		町
341	3	有	無	無	大石田町	次年子	東畑						町
341	4	有	有	一部	大石田町	横山	黒滝沢		6		1		町
205	1	無	無	無	新庄市	本合海	白ヶ沢						国
205	2	有	有	概成	新庄市	本合海	山崎	11			1		国
205	3	無	無	無	新庄市	鳥越	権現堂						県
361	1	無	無	無	金山町	中田	杉沢山			4			町
361	2	有	無	概成	金山町	上台	荒屋山						県
361	3	無	無	無	金山町	金山	入田茂沢						町
361	4	無	無	無	金山町	中田	杉沢山						町
361	5	無	無	無	金山町	飛森	後川山						町
361	6	無	無	無	金山町	中田	榎木沢山						国
362	1	無	無	無	最上町	大堀	割地	47			1		国
362	2	無	無	無	最上町	富沢	新屋						町
362	3	有	無	無	最上町	富沢	沼ノシド						町
363	1	有	無	概成	舟形町	舟形	塚の峰				1		町
363	2	無	無	無	舟形町	長沢	スル沢				1		町
363	3	無	無	無	舟形町	長者原	高倉山				1		町
363	4	無	無	無	舟形町	堀内	瀬脇西沢		7				県
363	5	無	無	一部	舟形町	堀内	沢内						町
363	6	有	無	一部	舟形町	堀内	大畠山						県
363	7	有	有	一部	舟形町	堀内	松橋裏山	10					県
363	8	無	無	無	舟形町	堀内	西ノ沢						町
363	9	無	無	無	舟形町	堀内	後山						町
363	10	無	無	無	舟形町	堀内	真木野						町
363	11	無	無	無	舟形町	堀内	高森						町
363	12	無	無	無	舟形町	堀内	後山						町
363	13	無	無	無	舟形町	堀内	大畑						町
363	14	無	無	無	舟形町	堀内	大畑						県
363	15	無	無	無	舟形町	長沢	黒森						町
363	16	無	無	無	舟形町	舟形	ハヨ						町
363	17	無	無	無	舟形町	富田	折渡						県
364	1	無	無	一部	真室川町	大沢	大木沢			5			町
364	2	無	無	無	真室川町	大沢	手倉山			6			農
364	3	無	有	一部	真室川町	大沢	小国	49					県
364	4	無	無	無	真室川町	大沢	巢子	21					町

(国・民別) 民有林

地 す べ り 危 険 地 区 一 覧 表

328

危険地区 番号	保安 林等	止区域 指定 地すべり 防	治進 山抄 状況	位 置			公 共 施 設 等					備 考
				市 町 村	大 字	字	人 家 50 戸 以 上	人 家 49 〜 10 戸	人 家 9 〜 5 戸	人 家 4 戸 以 下	(道路除 く) 公 共 施 設	
364	5	有	概成	真室川町	差首鍋	西内山			5			国
364	6	有	一部	真室川町	差首鍋	西内山		20				国
364	7	有	無	真室川町	差首鍋	西川			6			国
364	8	無	一部	真室川町	差首鍋	東内山			6			町
364	9	無	一部	真室川町	大沢	矢ノ沢		16				町
364	10	無	無	真室川町	大沢	大谷地						農
364	11	無	一部	真室川町	大沢	下小又地先				3		町
364	12	有	無	真室川町	大滝	前山				1	1	県
364	13	無	無	真室川町	大沢	漆坊		19				町
364	14	有	無	真室川町	川の内	上川原						農
364	16	無	無	真室川町	大沢	西郡山手倉山						町
364	17	無	無	真室川町	大沢	西郡山大木平						町
364	18	無	一部	真室川町	大沢	西郡山大木平				2		県
364	19	無	無	真室川町	及位	鏡沢山						町
364	20	有	無	真室川町	大滝	上野						町
364	21	無	無	真室川町	及位	奥越道山		18			1	町
364	22	無	無	真室川町	差首鍋	東内山				1		
364	23	無	無	真室川町	差首鍋	東内山				3		
364	24	無	無	真室川町	大沢	下小又山						町
364	25	無	一部	真室川町	大沢	下小又山					4	町
364	26	有	一部	真室川町	差首鍋	高坂向						町
365	1	無	一部	大蔵村	清水	縄路				4		村
365	2	無	無	大蔵村	南山	里道山		14				村
365	3	有	概成	大蔵村	南山	折渡			8			県
365	4	有	未成	大蔵村	南山	寒風田					1	村
365	5	有	未成	大蔵村	南山	寒風田						村
365	6	無	無	大蔵村	南山	ゲシ森					1	村
365	7	有	一部	大蔵村	清水	大釘峯						農
365	8	有	未成	大蔵村	南山	湯ノ台	53				1	県
365	9	無	無	大蔵村	南山	幅						村
365	10	無	無	大蔵村	南山	蟬ノ沢						村
365	11	無	無	大蔵村	南山	上朝日台						村
365	12	有	概成	大蔵村	赤松	上坂ノ上			7		1	県
365	13	有	無	大蔵村	清水	大釘峯						村
365	14	無	無	大蔵村	清水	大釘峯						村
365	15	無	無	大蔵村	清水	大釘峯						村
365	16	有	一部	大蔵村	南山	桜峠		11				県
365	17	有	概成	大蔵村	清水	藤沼		12			1	村
366	1	有	一部	鮭川村	中渡	堂の峯			7		1	県
366	2	無	無	鮭川村	中渡	水上沢						県
366	3	無	無	鮭川村	曲川	関所				4		村
366	4	無	無	鮭川村	曲川	大平			5			県
366	5	無	無	鮭川村	曲川	居口			6			県
366	6	無	無	鮭川村	曲川	檜山						農
366	7	無	無	鮭川村	曲川	岡田地先				2		村
366	8	無	無	鮭川村	曲川	田敷			5			村
366	10	有	概成	鮭川村	中渡	前林		30				県
366	11	無	無	鮭川村	中渡	鷹ノ巣沢				2		県
366	12	無	無	鮭川村	川口	八石						村
366	13	無	無	鮭川村	曲川	大平						村
366	14	有	概成	鮭川村	京塚	牛潜山			7			村
366	15	無	一部	鮭川村	中渡	羽根沢		12				県
367	1	無	無	戸沢村	角川	平根						農
367	2	無	無	戸沢村	角川	片倉				2		県
367	3	無	無	戸沢村	蔵岡	矢筈				3		国
367	4	無	無	戸沢村	蔵岡	黒瀨			7			国
367	5	無	無	戸沢村	蔵岡	角間沢						農
367	6	有	無	戸沢村	古口	板敷				2		県

(国・民別) 民有林

地 す べ り 危 険 地 区 一 覧 表

328

危険地区 番号	保安 林等	止区域 指定 地すべり 防	治進 山抄 事業 状況	位置			公共施設等					備考		
				市 町 村	大 字	字	人 家 50 戸 以 上	人 家 49 〜 10 戸	人 家 9 〜 5 戸	人 家 4 戸 以 下	(道路除 く) 公 共 施 設		道 路	
367	7	有	無	概成	戸沢村	名高	上ノ山						県	
367	8	無	無	無	戸沢村	神田	江戸沢				3		県	
367	9	有	無	概成	戸沢村	岩清水	荒津沢					1		
367	10	有	有	概成	戸沢村	角川	滝ノ下	63				1	県	
367	11	有	有	一部概成	戸沢村	角川	下本郷	82				1	県	
367	12	有	有	概成	戸沢村	角川	沢内		18			1	県	
367	13	有	有	概成	戸沢村	角川	上野		27			1	県	
367	14	無	有	概成	戸沢村	角川	寺台		11				村	
367	15	有	有	概成	戸沢村	角川	中山口		18				村	
367	16	有	有	概成	戸沢村	角川	元屋敷		22			1	村	
367	17	有	有	概成	戸沢村	角川	長倉			9			村	
367	18	有	有	概成	戸沢村	角川	三ツ沢		26			1	県	
367	19	有	有	概成	戸沢村	角川	稲村		12			1	村	
367	20	無	有	概成	戸沢村	角川	畑		15				村	
367	21	有	有	概成	戸沢村	角川	西山		15			1	林	
367	22	有	有	概成	戸沢村	角川	明戸			9			村	
367	23	無	有	概成	戸沢村	蔵岡	角間沢						農	
367	24	無	無	無	戸沢村	角川	片倉						村	
367	25	有	無	無	戸沢村	古口	板敷						国	
367	26	無	無	無	戸沢村	古口	堰根						村	
367	27	無	無	無	戸沢村	古口	堂坂						村	
367	28	無	無	無	戸沢村	古口	座頭顔雪						国	
367	29	無	無	無	戸沢村	神田	倉手						村	
367	30	無	無	無	戸沢村	古口	揚巻						国	
367	31	無	無	無	戸沢村	古口	揚巻						国	
367	32	無	無	無	戸沢村	古口	柏沢					1	村	
367	33	無	無	無	戸沢村	古口	柏沢						村	
367	34	無	無	無	戸沢村	津谷	金打坊						村	
202	1	有	無	未成	米沢市	赤芝町	白ヶ窪山	121				3	県	
202	2	無	無	無	米沢市	赤芝町	観音寺		28			1	県	
202	3	無	無	無	米沢市	関	立石			5			県	
202	4	有	無	一部	米沢市	関町	北小屋		19				県	
202	5	有	有	一部	米沢市	入田沢	沢の入		18			2	国	
202	6	有	無	一部	米沢市	入田沢	大猿倉沢						国	
202	7	有	無	概成	米沢市	関根	孫作矢沢					1	市	
202	8	有	有	一部	米沢市	入田沢	沢の入		12			1	国	
213	1	無	無	無	南陽市	小滝	烏帽子山				3		市	
213	2	無	有	一部	南陽市	荻	居残沢				3	1	県	
213	3	無	有	未成	南陽市	荻	神明山	120					市	
213	4	無	無	無	南陽市	荻	松倉山						市	
213	5	無	有	無	南陽市	荻	朝日沢						市	
213	6	無	無	無	南陽市	荻	森之腰						市	
213	7	無	無	無	南陽市	荻	六ヶ関		5				市	
213	8	無	無	無	南陽市	荻	中峯山			9			市	
213	9	無	無	無	南陽市	小滝	長原						国	
382	1	有	有	一部	川西町	上小松	禿前山						町	
382	2	有	無	一部	川西町	玉庭	鶴ヶ沢				2		町	
382	3	無	無	未成	川西町	玉庭	河原沢	19				2	県	
401	1	無	無	無	小国町	大石沢	大平山						県	
401	2	無	無	無	小国町	大石沢	鶴峰			6		1	県	
401	3	無	無	無	小国町	大石沢	中山沢					1	農	
401	4	無	無	無	小国町	叶水	東山					2	農	
401	5	無	無	無	小国町	叶水	筒付沢					2	農	
401	6	無	無	無	小国町	新股	熊野林					2	県	
401	7	無	無	無	小国町	叶水	西山			5			町	
401	8	有	有	一部	小国町	河原角	弥六沢						町	
401	9	無	無	無	小国町	河原角	上元			5			町	
401	10	無	無	無	小国町	東滝	水上						町	

(国・民別) 民有林

地 す べ り 危 険 地 区 一 覧 表

328

危険地区 番号	保安 林等	止区域 指定 地すべり防	治進 抄状 況	位 置			公 共 施 設 等					備 考			
				市 町 村	大 字	字	人 家 50 戸 以 上	人 家 49 〜 10 戸	人 家 9 〜 5 戸	人 家 4 戸 以 下	(道路除く) 公共施設		道 路		
401	11	無	有	一部	小国町	百子沢	北山入				3	1	県		
401	12	無	無	無	小国町	足野水	元ノ上				4		県		
401	13	無	無	無	小国町	樽口	中田向						町		
401	14	無	無	概成	小国町	小玉川	道子沢入						町		
401	15	無	無	無	小国町	玉川	右エ門林	24			2		県		
401	16	有	有	一部	小国町	入折戸	ウド平				3		町		
401	17	無	無	無	小国町	白子沢	盗人沢						林		
401	18	有	有	一部	小国町	白子沢	向峰	12			1		県		
401	19	有	無	一部	小国町	沼沢	大平山	27			1		国		
401	20	無	無	無	小国町	沼沢	明沢						町		
401	21	無	無	無	小国町	沼沢	富貴沢				1	1	町		
401	22	無	無	無	小国町	沼沢	間瀬袖山						町		
401	23	無	無	無	小国町	沼沢	屋敷						農		
401	24	無	有	一部	小国町	金目	角戸沢						林		
402	1	無	無	無	白鷹町	黒鴨	荒山						町		
402	2	無	無	無	白鷹町	黒鴨	黒鴨	13					町		
402	3	無	無	無	白鷹町	栃窪	清水尻						町		
402	4	無	無	無	白鷹町	大瀬	平田				1		町		
402	5	有	無	一部	白鷹町	黒鴨	丸森				1		町		
402	6	無	有	一部	白鷹町	滝野	中ノ町	80			2		国		
403	1	無	有	一部	飯豊町	萩生	新沼						町		
403	2	有	有	一部	飯豊町	小白川	荒尾沢	12					町		
403	3	有	無	一部	飯豊町	手の子	水口				3	1	町		
403	4	有	無	概成	飯豊町	手の子	塩波				3	1	町		
403	5	有	無	一部	飯豊町	高峰	内山			8			町		
403	6	有	有	一部	飯豊町	高峰	小山沼				1		町		
403	7	有	有	一部	飯豊町	高峰	尾洗					1	町		
403	8	無	無	無	飯豊町	小屋	松の沢				2		町		
403	9	無	無	一部	飯豊町	広河原	屋敷浦				3		町		
403	10	有	無	一部	飯豊町	遅谷	蟹沢				4		町		
403	11	無	有	一部	飯豊町	遅谷	水上沢				3		町		
403	12	無	無	一部	飯豊町	下屋地	郷日記沢				1		町		
403	13	無	無	無	飯豊町	遅谷	越戸沢						町		
403	14	無	無	一部	飯豊町	岩倉	小稲沢				1		県		
403	15	有	無	一部	飯豊町	手の子	水上						町		
403	16	有	有	一部	飯豊町	須郷	中村					1	県		
403	17	無	有	一部	飯豊町	須郷	沼ノ沢						町		
403	18	有	有	一部	飯豊町	遅谷	藤次沢						町		
203	1	無	有	概成	鶴岡市	藤沢	舟見台	17						鶴岡	
203	2	有	無	一部	鶴岡市	水沢	四日市			5				鶴岡	
203	3	無	無	無	鶴岡市	中山	草見			8				鶴岡	
203	4	有	無	一部	鶴岡市	田川	西山			8				鶴岡	
203	5	有	無	一部	鶴岡市	砂谷	長滝						市	鶴岡	
203	6	有	無	無	鶴岡市	砂谷	家際			8				鶴岡	
203	7	有	無	一部	鶴岡市	東目	小松沢						農	鶴岡	
203	8	無	無	無	鶴岡市	東目	河倉						市	鶴岡	
203	9	有	無	未成	鶴岡市	大机	上野山						市	鶴岡	
203	10	有	有	一部	鶴岡市	高坂	亀ヶ峯				2			鶴岡	
203	11	有	無	概成	鶴岡市	羽黒町手向	羽黒山	57						羽黒町	
203	12	有	有	一部	鶴岡市	田麦俣	鶴の里						国	朝日村	
203	13	有	有	一部	鶴岡市	大網	中村			28				朝日村	
203	14	有	有	概成	鶴岡市	越中山	村田			20				朝日村	
203	15	有	有	概成	鶴岡市	本郷	平沢			28				朝日村	
203	16	無	有	未成	鶴岡市	倉沢	大平						市	朝日村	
203	17	有	無	一部	鶴岡市	倉沢	新沢			37				朝日村	
203	18	無	有	一部	鶴岡市	荒沢	鱒渚			9				朝日村	
203	19	無	無	一部	鶴岡市	荒沢	岩屋平						県	朝日村	
203	20	無	無	無	鶴岡市	大鳥	勝岡						県	朝日村	

(国・民別) 民有林

地 す べ り 危 険 地 区 一 覧 表

328

危険地区 番号		保安 林等	止 区域 指定 地 す べ り 防	治 進 抄 状 況 山 事 業	位 置			公 共 施 設 等					備 考	
市 町 村	地 区				市 町 村	大 字	字	人 家 50 戸 以 上	人 家 49 〜 10 戸	人 家 9 〜 5 戸	人 家 4 戸 以 下	(道 路 除 く) 公 共 施 設		道 路
203	21	無	有	概成	鶴岡市	大鳥	高岡					1		朝日村
203	22	無	無	無	鶴岡市	大鳥	蘇岡					1		朝日村
203	23	無	有	一部	鶴岡市	上田沢	柳屋平						林	朝日村
203	24	無	無	無	鶴岡市	山五十川	沢の内						農	温海町
203	25	有	無	概成	鶴岡市	小菅野代	弘川		10					温海町
203	26	無	無	無	鶴岡市	早田	河内		10					温海町
203	27	有	有	未成	鶴岡市	越沢	高野沢	64						温海町
203	28	無	有	未成	鶴岡市	関川	大道						国	温海町
203	29	有	有	概成	鶴岡市	関川	越沢台						県	温海町
203	30	有	有(追)	未成	鶴岡市	関川	越沢台						林	温海町
203	31	無	有	一部	鶴岡市	鼠ヶ関	横路		31					温海町
204	1	有	無	一部	酒田市	升田	西山			9				八幡町
204	2	無	無	無	酒田市	泥沢	下泥沢		10					八幡町
204	3	有	無	概成	酒田市	赤剥	前山		21					八幡町
204	4	有	無	概成	酒田市	新出	村前		23					八幡町
204	5	無	無	無	酒田市	大蔵	後口田		17					八幡町
204	6	有	有	一部	酒田市	下青沢	君畑			8				八幡町
204	7	無	無	無	酒田市	大蔵	若神子			9				八幡町
204	8	無	有	一部	酒田市	上青沢	向芦沢			9				八幡町
204	9	有	有	一部	酒田市	山寺	侍楯						国	松山町
204	10	有	無	概成	酒田市	成興野	須郷				2			松山町
204	11	無	無	一部	酒田市	北俣	梅ヶ沢			5				平田町
204	12	無	有	一部	酒田市	北俣	吉ヶ沢			8				平田町
204	13	無	無	一部	酒田市	中野俣	四十八坂			9				平田町
204	14	無	無	一部	酒田市	北俣	上中村		32					平田町
204	15	無	無	概成	酒田市	北俣	仁助新田		40					平田町
204	16	有	無	概成	酒田市	田沢	南田沢		15					平田町
204	17	無	無	一部	酒田市	田沢	丑ヶ沢				2			平田町
204	18	有	無	未成	酒田市	楯山	池台		21					平田町
204	19	無	無	無	酒田市	西坂本	寺沢				3			平田町
204	20	無	無	無	酒田市	西坂本	曲沢		12					平田町
204	21	無	無	無	酒田市	小林	猫沢				4			平田町
204	22	有	有	概成	酒田市	小林	久左門沢				4			平田町
204	23	有	無	概成	酒田市	小林	浦之山		11				県	平田町
421	1	無	有	概成	庄内町	肝煎	大坪		11					立川町
421	2	無	無	概成	庄内町	肝煎	小倉山		10					立川町
421	3	有	有	無	庄内町	肝煎	丑ノ沢						県	立川町
421	4	無	有	無	庄内町	立谷沢	大中島						県	立川町

た め 池 一 覧 表 (堤 高 1 2 m 以 上)

番号	所在地	大字	名 称	管理者名	形式	目的	堤高	堤長	幅	貯水量	かんがい 受益地	築造年	改修歴
1	山形市	上山家町	沼の辺	沼の辺土地改良区	E	I	12.9	150.0	4.5	261,000	60.0	1948	1984
2	上山市	狸森	本沢ダム	最上川中流土地改良区	E	I	17.5	91.5	5.4	157,000	380.0	1951	2003
3	上山市	菖蒲	菖蒲川ダム	上山市土地改良区	G・R	I	31.1	210.0	4.0	545,000	300.0	1973	1973
4	上山市	小倉	嶋谷地ため池	上山市土地改良区	E	I	14.0	135.0	5.0	276,600	87.0	1945	1955
5	上山市	相生	松沢ため池	上山市土地改良区	E	I	21.0	209.0	2.0	339,000	43.0	1935	改修中
6	上山市	上生居	生居川ダム	上山市土地改良区	R	I	47.8	313.7	10.0	2,650,000	544.0	1992	1992
7	上山市	大石蔭	山の池	稲毛誠	E	I	12.0	120.0	1.5	5,000	1.2	1927	
8	天童市	田麦野字稗畑	稗畑沼	山口田麦野土地改良区	E	I	12.0	50.0	4.0	28,000	12.0	1954	
9	山辺町	北作	鳥帽子沼	大杉向・森・森向地区	E	I	16.5	107.0	3.7	36,000	8.0	推定1855	
10	山辺町	大蕨	玉虫沼	最上川中流土地改良区	E	I	12.3	204.0	4.5	527,000	158.0	江戸時代以前	1987
11	寒河江市	中郷	大和沼	寒河江川土地改良区	E	I	15.1	68.0	5.1	42,000	41.8	1944	1995
12	河北町	岩木	引竜第一ため池	寒河江川土地改良区	E	I	15.7	88.0	5.5	93,400	164.0	1938	1984
13	河北町	岩木	引竜第二ため池	寒河江川土地改良区	E	I	25.3	122.0	7.0	331,800	164.0	1952	2003
14	河北町	谷地	平田ため池	寒河江川土地改良区	E	I	16.0	56.9	5.0	80,039	27.0	1953	
15	河北町	谷地	田ノ頭ため池	寒河江川土地改良区	E	I	13.5	61.0	5.0	34,500	11.6	1884	2005
16	西川町	吉川	稲沢ため池	西川町土地改良区	E	I	14.7	44.0	5.0	124,700	26.0	1939	1999
17	西川町	睦合	西沢ため池	西川町土地改良区	E	I	13.2	39.0	4.7	30,000	25.0	1864	
18	朝日町	大谷	衣沢	朝日町土地改良区	E	I	12.0	60.0	4.0	80,000	79.0	1895	1977
19	朝日町	大谷	馬神	朝日町土地改良区	E	I	24.8	128.5	7.0	1,244,000	129.0	1950	1987
20	朝日町	水本	長谷地第2	朝日町土地改良区	E	I	15.6	65.5	3.0	29,000	40.0	1950	
21	朝日町	新宿	新宿	朝日町土地改良区	E	I	12.0	37.7	7.0	22,400	0.0	不明	
22	朝日町	大滝	杉の原	朝日町土地改良区	E	I	12.0	55.0	6.0	9,000	15.0	1948	2001
23	朝日町	宮宿	大沢口	朝日町土地改良区	E	I	12.0	35.0	3.8	40,000	18.0	1964	1977
24	朝日町	三中字元能中	本能中第2	朝日町土地改良区	E	I	13.0	31.5	6.0	1,000	1.0	不明	
25	大江町	左沢	楯山ため池	大江町長	E	I	18.6	86.0	5.0	22,800	12.0	1951	
26	大江町	滝の沢	滝の沢ため池	大江町土地改良区	E	I	15.0	58.5	5.0	60,400	110.0	1951	
27	大江町	富沢	藤田ため池	大江町土地改良区	E	I	21.0	70.0	8.4	163,000	23.0	1943	2004
28	大江町	深沢	前田ため池	大江町土地改良区	E	I	15.2	53.5	5.5	37,000	30.0	1944	
29	大江町	三郷丙	伏熊ため池	伏熊水利組合	E	I	17.5	96.0	5.0	148,000	45.0	1944	
30	村山市	樽石字セバ丁	洗馬丁	村山市西部土地改良区	E	I	20.5	91.5	6.0	112,400	278.6	1935	1990
31	村山市	湯野沢字白石山	白石山	村山市西部土地改良区	E	I	15.9	88.0	5.0	46,000	75.0	1885	1991
32	村山市	湯野沢字院内	院内	村山市西部土地改良区	E	I	15.0	100.0	6.0	48,000	55.0	1877	2006
33	村山市	湯野沢字塔ノ沢	塔ノ沢	村山市西部土地改良区	E	I	18.0	90.0	6.0	67,000	90.0	1950	1988
34	村山市	土生田	東沢堤	村山東根土地改良区	E	I	14.8	81.0	5.0	81,000	98.0	不明	
35	村山市	本飯田	高来沢	村山東根土地改良区	E	I	14.0	82.0	5.0	122,000	115.0	不明	1983
36	村山市	たも山	大倉	村山東根土地改良区	E	I	14.0	337.0	4.0	860,000	242.0	不明	2004
37	村山市	白鳥字新田	桐ノ木沢	村山市西部土地改良区	E	I	12.0	159.0	4.5	24,000	20.0	不明	
38	村山市	白鳥字滝ノ沢	滝ノ沢第一	村山市西部土地改良区	E	I	12.5	63.0	5.0	84,000	20.0	大正	
39	村山市	白鳥字滝ノ沢	滝ノ沢第二	村山市西部土地改良区	E	I	12.0	60.0	10.0	60,000	20.0	大正	
40	村山市	土生田	南沢	村山東根土地改良区	E	I	13.3	137.0	4.7	117,000	98.0	不明	1995
41	村山市	楯岡地内	幕井貯水池	村山市長	E	I	19.2	140.0	4.5	82,000	56.0	不明	
42	東根市	一の沢	一の沢	村山東根土地改良区	E・R	I	26.5	128.0	8.0	342,000	305.0	1965	1998
43	尾花沢市	銀山新畑	銀山ダム	山形県知事	G・R	F	21.3	60.0	3.0	263,000	37.0	1964	2011
44	尾花沢市	鶴子	鶴沢	鶴子六沢土地改良区	E	I	17.0	145.0	5.4	360,000	0.0	1924	

番号	所在地	大字	名称	管理者名	形式	目的	堤高	堤長	幅	貯水量	かんがい 受益地	築造年	改修歴
45	尾花沢市	鶴子	新鶴子ダム	山形県知事	R	I	96.0	283.9	10.0	31,500,000	3,412.0	1991	1990
46	尾花沢市	野黒沢	野黒沢	野黒沢水利組合 東海林定栄	E	I	12.0	180.0	4.0	240,000	50.0	1964	1996
47	大石田町	田沢地内	小山ヶ沢堤	富並川伊蔵堰土地改良区	E	I	17.5	157.3	5.0	355,800	60.0	1951	2000
48	新庄市	五日町字檜葉沢	小泉堤	新庄土地改良区	E	I	12.7	230.0	4.5	268,000	66.0	不明	
49	新庄市	萩野字柰蔵	吉沢大堤	奥山高見	E	I	14.0	120.0	4.0	91,000	111.0	1894	
50	新庄市	萩野字小以良川	小以良川ため池	泉田川土地改良区	E	I	21.9	67.0	6.0	358,000	134.0	1977	1999
51	新庄市	鳥越字堤沢	堤沢ため池	新庄土地改良区	E	I	17.0	137.0	5.5	552,000	150.0	1977	
52	新庄市	五日町字檜葉沢	檜葉沢堤	新庄土地改良区	E	I	14.0	85.0	3.5	91,000	71.0	1913	
53	新庄市	鳥越字駒場	才治堤	郷野目茂子	E	I	12.0	50.0	3.0	125,000	31.0	1927	
54	新庄市	萩野字柰蔵	吉沢小堤	奥山高見	E	I	12.0	95.0	3.0	57,000	25.0	明治	
55	新庄市	金沢	転坂堤	新庄土地改良区	E	I	14.8	81.5	5.0	66,000	100.0	戦前	1998
56	新庄市	萩野字柰蔵	吉沢下堤	大場重行	E	I	12.0	80.0	3.0	45,000	25.0	明治	
57	金山町	下野明	榭沢ダム	山形県知事	R	I	65.8	194.8	4.0	6,805,000	1,516.0	1964	1963
58	金山町	日当	日当堤	近岡理作	E	I	12.0	97.0	4.0	22,000	20.0	江戸時代以前	
59	金山町	金山	南沢堤	川崎恵佐夫	E	I	13.0	140.0	5.0	84,000	30.0	明治	
60	金山町	田屋	田屋大堤	西田哲	E	I	12.0	80.0	4.0	35,000	30.0	江戸時代以前	
61	舟形町	長者原	福寿野ため池	舟形町土地改良区	E	I	12.0	201.0	4.5	34,500	48.0	江戸時代以前	1994
62	鮭川村	川口	大久保沢ため池	大久保沢ため池水利組合	E	I	13.5	80.0	4.5	98,000	8.0	戦前	
63	戸沢村	蔵岡	岩花ため池	岩花水利組合	E	I	13.0	40.0	4.0	60,000	20.0	不明	
64	戸沢村	蔵岡	角間沢ため池	蔵岡土地改良区	E	I	13.0	155.0	4.0	450,000	43.0	不明	1977
65	戸沢村	松坂	曲川沢ため池	戸沢村土地改良区	E	I	12.0	97.0	5.0	40,000	34.0	江戸時代以前	
66	米沢市	築沢字山梨沢	杉沢	米沢市長	E	I	22.5	116.5	7.5	460,000	3,200.0	1940	
67	米沢市	下小菅	間坂ため池	米沢平野土地改良区	E	I	13.8	136.5	4.0	83,900	218.0	1945	
68	米沢市	三沢	水窪ダム	山形県知事	R	I・F・M	62.0	205.0	10.0	31,000,000	9,040.0	1972	1975
69	南陽市	川樋	唐沢	川樋土地改良区	E	I	16.5	109.2	6.0	62,000	99.0	1972	
70	南陽市	宮内	羽山堂	南陽市長	E	I	13.0	70.0	4.0	42,700	80.0	1952	1996
71	南陽市	上野	山居沢堤(1)	南陽市長	E	I	12.0	55.0	4.0	50,000	136.0	明治	
72	高島町	時沢	蛭沢ため池	米沢平野土地改良区	E	I	23.5	190.0	8.0	2,075,000	1,400.0	1948	1994
73	川西町	上小松	内山沢堤	白川土地改良区	E	I	12.9	122.0	4.6	150,000	100.0	不明	1997
74	川西町	大舟	逆沢ため池1号	中ノ沢水利組合	E	I	12.0	122.0	4.4	436,200	165.0	不明	1973
75	川西町	上奥田	飯坂ため池1号	白川土地改良区	E	I	12.0	71.0	5.0	178,900	61.0	1963	改修中
76	白鷹町	畔藤	沼平沼	白鷹町長	E	I	18.0	40.0	4.0	27,220	50.0	戦後	
77	白鷹町	萩野	中佐和ため池	十王水利組合	E	I	13.3	80.0	6.0	2,900	50.0	不明	
78	白鷹町	滝野	大沢沼	萩野区	E	I	12.0	43.0	5.0	11,500	30.0	不明	
79	飯豊町	小白川	古室堤	白川土地改良区	E	I	16.0	64.0	4.2	48,900	102.0	不明	
80	鶴岡市(旧藤島町)	添川	五斗畑ため池	最上川土地改良区	E	I	12.0	61.5	4.5	75,000	210.0	1957	
81	鶴岡市(旧羽黒町)	玉川	玉川ため池	笹川土地改良区	E	I	14.0	136.0	5.0	282,000	1,368.0	1933	1994
82	鶴岡市(旧羽黒町)	川代	大沢ため池	今野川土地改良区	E	I	13.0	225.8	4.0	153,000	55.0	1929	1967
83	鶴岡市(旧羽黒町)	川代	三又ダム	月山ろく土地改良区	E	I	24.0	110.0	6.0	142,000	140.0	1977	1977
84	鶴岡市(旧羽黒町)	川代	田代谷地ため池	笹川土地改良区	E	I	12.2	247.5	4.0	310,000	90.0	大正	1999
85	鶴岡市(旧羽黒町)	手向	玉川第2ため池	笹川土地改良区	E	I	12.1	77.1	4.0	20,000	1,368.0	1996	
86	鶴岡市(旧櫛引町)	たらのき代	庄司谷地ため池	今野川土地改良区	E	I	13.2	90.0	3.0	151,000	160.0	1930	
87	酒田市	生石	泉谷地	大町溝土地改良区	E	I	13.7	191.5	4.8	380,000	7.0	江戸時代以前	
88	酒田市(旧八幡町)	草津	数河ため池	日向川土地改良区	E	I	12.2	109.0	4.5	457,000	4,564.0	1916	1995
89	酒田市(旧八幡町)	下青沢	堂見沢ため池	日向川土地改良区	E	I	19.5	145.0	6.0	300,000	2,985.0	1929	
90	酒田市(旧松山町)	字朴ノ木沢	ドコ沼	ドコ沼利用組合	E	I	15.0	43.0	3.6	22,000	2.0	不明	
91	酒田市(旧松山町)	字総光寺	オドヤ沼	オドヤ沼利用組合	E	I	15.0	21.0	3.0	18,000	2.0	不明	

海岸保全区域 (海岸法第3条に基づく区域)

1 総 括

市町村	河川課所管	空港港湾課所管	水産振興課所管	計
		港湾	漁港	
鶴岡市	12	6	11	29
酒田市	5	3	1	9
遊佐町	3		2	5
計	20	9	14	43

2 海岸保全区域指定状況

(1) 山形県県土整備部河川課所管

海岸名	地区海岸名	当初指定年月日	指定済延長(m)	備考
温 海	早 田(1)	S52. 12. 28	1,094	
	〃 (2)	〃	1,538	
	大 岩 川	〃	1,736	
	温 海(1)	〃	2,115	
	〃 (2)	S58. 6. 10	956	
	〃 (3)		608	
	暮 坪		3,004	
鶴 岡	堅 苔 沢(1)	S52. 12. 28	2,248	
	〃 (2)	S58. 6. 10	721	
	小 波 渡	S52. 12. 28	762	
	湯 野 浜	〃	3,267	
酒 田	浜 中	S36. 4. 14	7,223	
	十 里 塚		3,130	
	宮 野 浦		1,522	
	宮 海	S49. 9. 11	3,535	
	飛 島	S52. 1. 14	1,627	
遊 佐	比 子	S36. 4. 14	4,959	
	菅 里	〃	4,522	
	吹 浦	S56. 3. 20	3,406	
計	20 地 区		49,103	

(2) 山形県県土整備部空港港湾課所管

港 湾

港湾名	指定年月日	告示番号	備考	指定延長(m)
鼠ヶ関港	H 2. 3. 6	297	3 区域	3,438
加茂港	S 60. 6.28	832	3 区域	2,897
酒田港	H 5. 3.19	269	3 区域	4,272
計			9 区域	10,607

県内のトンネル一覧(道路)

名称	路線名	所在地	延長 (m)	完成年月
白岩隧道	日和田松川線	寒河江市陣ヶ森	38	昭和 6年
五十川北隧道	菅野代堅苔沢線	鶴岡市五十川	227	昭和27年 3月
山元隧道	狸森上山線	上山市狸森	72	昭和28年
青沢第一隧道	国道344号	酒田市北青沢	54	昭和37年
加茂の浦隧道	藤島由良線	鶴岡市加茂	50	昭和42年
青沢トンネル	国道344号	真室川町差首鍋	649	昭和43年10月
屏風岩トンネル	米沢飯豊線	飯豊町高峰	345	昭和47年11月
油戸トンネル	藤島由良線	鶴岡市油戸	123	昭和48年 5月
山刀伐トンネル	尾花沢最上線	尾花沢市～最上町	538	昭和51年 7月
西吾妻トンネル	米沢猪苗代線	米沢市関	330	昭和53年 9月
一霞トンネル	余目温海線	鶴岡市一霞	94	昭和54年11月
太郎トンネル	白滝宮宿線	朝日町常盤	210	昭和55年10月
下向1号トンネル	余目温海線	鶴岡市温海川	238	昭和57年 7月
西藏王トンネル	山形永野線	山形市蔵王上野	102	昭和58年 6月
萩野平トンネル	余目温海線	鶴岡市温海川	101	昭和58年10月
大日坂トンネル	国道345号	鶴岡市田川	495	昭和59年 9月
母袋トンネル	国道347号	尾花沢市母袋	135	昭和59年11月
下向2号トンネル	余目温海線	鶴岡市温海川	723	昭和59年12月
大峠トンネル *1	国道121号	米沢市入田沢	3,940	昭和60年 9月
油戸南トンネル	藤島由良線	鶴岡市油戸	80	昭和60年 9月
升形トンネル	新庄戸沢線	新庄市升形	178	昭和61年 7月
大井沢トンネル	大江西川線	大江町柳川	1,565	昭和61年11月
田沢トンネル	国道113号	高島町二井宿	205	昭和62年 3月
常盤隧道	尾花沢関山線	尾花沢市延沢	220	昭和62年 7月
鍋越トンネル *2	国道347号	尾花沢市母袋	387	昭和62年11月
由良トンネル	藤島由良線	鶴岡市由良	230	昭和63年 9月
柏木トンネル	檜下高島線	上山市檜下	322	昭和63年10月
小名部トンネル	国道345号	鶴岡市小名部	116	昭和63年12月
棚林トンネル	国道348号	上山市小白布	192	平成 1年 1月
関川トンネル	国道345号	鶴岡市関川	291	平成 1年 3月
鳥海トンネル	山形朝日線	山辺町大蔵	195	平成 1年11月
白鷹トンネル	国道348号	白鷹町滝野	1,004	平成 1年12月
肘折トンネル	国道458号	大蔵村肘折	595	平成 2年 3月
二井宿第一トンネル	国道113号	高島町二井宿	800	平成 2年 7月
鬼坂トンネル	国道345号	鶴岡市鬼坂	717	平成 3年 9月
境小滝トンネル	国道348号	南陽市～上山市	1,248	平成 3年10月
鍋倉トンネル	国道345号	鶴岡市鼠ヶ関	255	平成 5年 9月
二井宿第二トンネル	国道113号	高島町二井宿	961	平成 5年12月
蟹屋敷トンネル	綱木米沢停車場線	米沢市築沢	210	平成 5年12月
高蹴トンネル	木地山九野本線	長井市平野	497	平成 7年 2月
御神輿トンネル	木地山九野本線	長井市平野	83	平成 7年 9月
楠トンネル	国道345号	鶴岡市温海川	250	平成 7年11月
松程トンネル	長井大江線	朝日町松程	387	平成 8年 1月
三中トンネル	長井大江線	朝日町三中	137	平成 9年 3月
船坂トンネル	米沢猪苗代線	米沢市関	168	平成 9年 9月
北青沢トンネル	国道344号	酒田市北青沢	545	平成10年 2月
子持トンネル	川西小国線	小国町大滝	975	平成11年 3月
愛の俣トンネル	国道344号	酒田市北青沢	206	平成11年11月
大鳥トンネル	鶴岡村上線	鶴岡市大鳥	159	平成13年 3月
叶水トンネル	玉川沼沢線	飯豊町叶水	811	平成14年11月
加茂坂トンネル	国道112号	鶴岡市菱津	777	平成14年 3月
長谷堂トンネル	国道458号	山形市本沢	935	平成14年 3月
岩切トンネル	木地山九野本線	長井市平野	544	平成15年 1月
あつみ温泉トンネル	温海川木野俣大岩川線	鶴岡市大岩川	852	平成18年10月
荒沢トンネル	鶴岡村上線	鶴岡市荒沢	648	平成19年 3月
西栃平トンネル	木地山九野本線	長井市平野	344	平成20年 8月
長手トンネル	米沢高島線	米沢市万世町	254	平成23年 2月
笹根トンネル	鶴岡村上線	鶴岡市荒沢	665	平成28年11月

*1 福島県との県境に位置するトンネル(山形県側延長2,205m)…管理者は福島県。山形県は管理費用を負担

*2 宮城県との県境に位置するトンネル(山形県側延長201m)…平成25年度～平成29年度の管理者は宮城県

奥羽本線

駅間等		トンネル名	延長(m)	保守箇所	所在地	
自	至				入口	出口
板谷駅構内		板谷折返線	120.00	仙台土木技術センター	山形県米沢市大字板谷字細畑	山形県米沢市大字板谷字細畑
板谷	峠	第1板谷峠	480.00	〃	〃 〃 大字板谷字白岩	〃 〃 大字板谷字白岩
〃	〃	第2板谷峠	1,629.30	〃	〃 〃 〃	〃 〃 〃
〃	〃	板谷峠	1,964.20	〃	〃 〃 〃	〃 〃 〃
峠駅構内		折返線	365.00	〃	〃 〃 大字大沢字冷水沢	〃 〃 大字大沢字冷水沢
〃		峠引上線	44.00	〃	〃 〃 〃 字裏小	〃 〃 〃 字裏小
峠	大沢	太鼓沢	408.50	〃	〃 〃 大字大沢字長根	〃 〃 大字大沢字長根
〃	〃	第1太鼓沢	170.00	〃	〃 〃 〃 字裏小	〃 〃 〃
〃	〃	第2太鼓沢	164.00	〃	〃 〃 〃	〃 〃 〃
〃	〃	第2天狗山	45.00	〃	〃 〃 〃	〃 〃 〃
大沢	関根	尾崎坂(上)	238.00	〃	〃 〃 大字関根字大平二	〃 〃 大字関根字赤石川
〃	〃	尾崎坂(下)	241.40	〃	〃 〃 〃	〃 〃 〃
赤湯	北赤湯	第1赤湯(下)	278.00	〃	〃 南陽市大字二色字中の山650-28	〃 南陽市大字二色字水溜1の1681-2
〃	〃	第1赤湯(上)	132.40	〃	〃 〃 大字赤湯字水溜1の1661-2	〃 〃 大字赤湯字水溜1の1661-2
〃	〃	第2赤湯(下)	268.00	〃	〃 〃 大字赤湯字名子山2832-25	〃 〃 大字赤湯字順礼坂山2834
〃	〃	第2赤湯(上)	210.00	〃	〃 〃 大字赤湯字順礼坂山2834	〃 〃 大字赤湯字名子山2832-13
羽前中山	上ノ山	第1中山(上)	305.00	〃	〃 上山市大字中山字夫女石5391-23	〃 上山市大字中山字夫女石5391-20
羽前中山	上ノ山	第2中山(上)	305.50	〃	〃 上山市大字川口	〃 上山市大字川口
袖崎	大石田	今宿	432.00	〃	山形県北村山郡大石田町大字今泉字ヘグリ山	山形県北村山郡大石田町大字今泉字ヘグリ山
芦沢	舟形	金堀	82.00	〃	〃 尾花沢市大字名木沢袋ヶ沢1791-177	〃 尾花沢市大字名木沢袋ヶ沢1791-177
〃	〃	滝の沢	669.00	〃	〃 〃 大字名木沢字坂本沢3006	〃 〃 大字名木沢字坂本沢3006
芦沢	舟形	第1猿羽根山	80.00	〃	〃 〃 大字名木沢字滝ノ沢600-1	山形県尾花沢市大字名木沢字滝ノ沢600-1
〃	〃	第2猿羽根山	520.00	〃	〃 〃 〃 605-287	〃 舟形町
真室川	釜淵	権現山	193.00	〃	〃 最上郡真室川町大字川ノ内字権現山1-1	〃 最上郡真室川町大字川ノ内字権現山1-1
大滝	及位	第1及位	318.00	〃	〃 〃 〃 大字及位字及位632-3	〃 〃 〃 大字及位字及位632-3

奥羽本線

駅間等		トンネル名	延長(m)	保守箇所	所在地	
自	至				入口	出口
〃	〃	第2及位	289.00	仙台土木技術センター	山形県最上郡真室川町大字及位字楯ノ下1-3	山形県最上郡真室川町大字及位字楯ノ下1-3
〃	〃	第3及位	110.00	〃	〃 〃 〃 大字及位中山1-27	〃 〃 〃 大字及位中山1-27
及位	院内	院内(上)	1,259.00	秋田土木技術センター	山形県最上郡真室川町大字及位字朴木沢山1-1	秋田県湯沢市上院内字雄勝山5-2
〃	〃	院内(下)	1,358.00	〃	〃 〃 〃 大字及位字峠ノ沢山603-11	秋田県湯沢市上院内字雄勝山5-14

仙山線

駅間等		トンネル名	延長(m)	保守箇所	所在地	
自	至				入口	出口
奥新川	面白山高原	仙山	5,361.00	仙台土木技術センター	宮城県仙台市太白区秋保町馬場字岳山	山形県山形市山寺字面白山8387-8

左沢線

駅間等		トンネル名	延長(m)	保守箇所	所在地	
自	至				入口	出口
柴橋	左沢	鏡山	394.29	仙台土木技術センター	山形県寒河江市大字松川字丸竹	山形県寒河江市大字松川字丸竹
〃	〃	楯山	234.37	〃	〃 西村山郡大江町大字左沢字楯山	〃 西村山郡大江町大字左沢字楯山

陸羽東線

駅間等		トンネル名	延長(m)	保守箇所	所在地	
自	至				入口	出口
境田	羽前赤倉	笹森	177.30	仙台土木技術センター	山形県最上郡最上町大字富沢字狐塚	山形県最上郡最上町大字富沢字狐塚
鶴杉	瀬見	瀬見	496.36	〃	〃 〃 〃 大字志茂字柳ノ原	〃 〃 〃 大字志茂字柳ノ原
瀬見	東長沢	中沢	66.39	〃	〃 〃 〃 大字大堀字湯向	〃 〃 〃 大字大堀字湯向
長沢	南新庄	内山	245.43	〃	〃 〃 舟形町大字長沢字スル沢	〃 〃 舟形町大字長沢字スル沢

陸羽西線

駅間等		トンネル名	延長(m)	保守箇所	所在地	
自	至				入口	出口
升形	羽前前波	前波	90.53	仙台土木技術センター	山形県新庄市大字舂形字痘越渡1927-2	山形県新庄市大字舂形字痘越渡1927-2
羽前前波	津谷	岩清水	304.80	〃	〃 〃 大字舂形字前波山2149-19	〃 〃 大字舂形字前波山2149-19
古口	高屋	板敷山	746.93	〃	〃 最上郡戸沢村大字古口字座額雪4507	〃 最上郡戸沢村大字古口字座額雪4507
〃	〃	沓喰	970.97	〃	〃 〃 〃 大字古口字漆沢4510	〃 〃 〃 大字古口字漆沢4510
〃	〃	第1高屋	152.71	〃	〃 〃 〃 大字古口字外川山4511	〃 〃 〃 大字古口字外川山4511
〃	〃	第2高屋	221.89	〃	〃 〃 〃 大字古口字高屋4513	〃 〃 〃 大字古口字高屋4513
高屋	清川	第3高屋	139.90	〃	〃 〃 〃 大字古口字高屋4516	〃 〃 〃 大字古口字高屋4516
〃	〃	土湯	200.25	〃	〃 〃 〃 大字古口字高屋4517	〃 〃 〃 大字古口字高屋4517
〃	〃	第1草薙	132.89	〃	〃 〃 〃 大字古口字揚巻4525	〃 〃 〃 大字古口字揚巻4525
高屋	清川	第2草薙	156.97	仙台土木技術センター	山形県最上郡戸沢村大字古口字揚巻3021-3	山形県最上郡戸沢村大字古口字揚巻3021-3
〃	〃	第3草薙	85.56	〃	〃 〃 〃 大字古口字揚巻4527	〃 〃 〃 大字古口字揚巻4527
〃	〃	腹巻山	957.98	〃	〃 〃 〃 大字古口字揚巻4528	〃 東田川郡立川町

米坂線

駅間等		トンネル名	延長(m)	保守箇所	所在地	
自	至				入口	出口
手の子	羽前沼沢	宇津	1,279.00	新潟土木技術センター	山形県西置賜郡飯豊町手の子	山形県西置賜郡小国町沼沢字東
〃	〃	問瀬	410.00	〃	〃 〃 小国町沼沢	〃 〃 〃 沼沢
羽前沼沢	伊佐領	百子沢	86.00	〃	〃 〃 〃 沼沢	〃 〃 〃 沼沢
〃	〃	登戸	114.00	〃	〃 〃 〃 沼沢	〃 〃 〃 沼沢
〃	〃	栗松	141.80	〃	〃 〃 〃 沼沢	〃 〃 〃 沼沢
〃	〃	弁当沢	692.00	〃	〃 〃 〃 沼沢小国街道	〃 〃 〃 網木箱口
〃	〃	眼鏡	171.30	〃	〃 〃 〃 網木箱口	〃 〃 〃 網木箱口
〃	〃	箱ノ口	139.90	〃	〃 〃 〃 網木箱口	〃 〃 〃 網木箱口
小国	玉川口	赤芝	457.81	〃	〃 〃 〃 小渡	〃 〃 〃 舟渡
〃	〃	横根山	553.00	〃	〃 〃 〃 小国小坂町	〃 〃 〃 小国小坂町
玉川口	越後金丸	玉川	681.50	〃	〃 〃 〃 玉川	新潟県岩船郡関川村金丸

羽越本線

駅間等		トンネル名	延長(m)	保守箇所	所在地	
自	至				入口	出口
鼠ヶ関	小岩川	鼠ヶ関(複)	1,525.00	新潟土木技術センター	山形県鶴岡市鼠ヶ関申	山形県鶴岡市早田山添
〃	〃	新早田(下)	90.00	〃	〃 〃 〃 早田戸ノ浦	〃 〃 〃 早田
〃	〃	早田(上)	121.88	〃	〃 〃 〃 早田戸ノ浦	〃 〃 〃 早田
〃	〃	小岩川(上)	875.00	〃	〃 〃 〃 早田	〃 〃 〃 小岩川出口
〃	〃	第1小岩川(下)	74.35	〃	〃 〃 〃 小岩川	〃 〃 〃 小岩川
〃	〃	第2小岩川(下)	212.68	〃	〃 〃 〃 小岩川	〃 〃 〃 小岩川出口
小岩川	あつみ温泉	住吉山(下)	265.54	〃	〃 〃 〃 小岩川宮田	〃 〃 〃 小岩川
〃	〃	大岩川(下)	96.56	〃	〃 〃 〃 大岩川沢山	〃 〃 〃 大岩川乙
〃	〃	釜谷坂(下)	190.10	〃	〃 〃 〃 温海釜谷坂	〃 〃 〃 温海片淵

駅間等		トンネル名	延長(m)	保守箇所	所在地	
自	至				入口	出口
あつみ温泉	五十川	温海(複)	1,065.00	〃	〃 〃 〃 温海丁	〃 〃 〃 温海丙
〃	〃	暮坪(複)	240.00	〃	〃 〃 〃 温海乙	〃 〃 〃 温海乙
〃	〃	黒滝(複)	185.00	〃	〃 〃 〃 温海	〃 〃 〃 五十川
〃	〃	五十川(複)	582.00	〃	〃 〃 〃 五十川	〃 〃 〃 五十川乙
五十川	小波渡	新五十川(上)	55.00	〃	〃 〃 〃 五十川乙	〃 〃 〃 五十川乙
〃	〃	鳶ヶ沢(複)	1,854.31	〃	〃 〃 〃 五十川丁	〃 〃 〃 堅苔沢申
〃	〃	大波渡(複)	113.00	〃	〃 〃 〃 堅苔沢甲	〃 〃 〃 堅苔沢乙
〃	〃	堅苔沢(複)	347.00	〃	〃 〃 〃 堅苔沢乙	〃 〃 〃 堅苔沢丙
〃	〃	小波渡(複)	638.00	〃	〃 〃 〃 堅苔沢丙	〃 〃 〃 小波渡申
小波渡	三瀬	八森山(上)	1,807.92	新潟土木 技術センター	山形県鶴岡市小波渡乙	山形県鶴岡市三瀬戊
〃	〃	第1笠取(下)	195.35	〃	〃 〃 三瀬	〃 〃 三瀬己
〃	〃	第2笠取(下)	808.39	〃	〃 〃 小波渡	〃 〃 三瀬己
三瀬	羽前水沢	新矢引(上)	1,475.00	〃	〃 〃 三瀬	〃 〃 矢引
〃	〃	矢引(下)	1,408.18	〃	〃 〃 三瀬	〃 〃 矢引
吹浦	女鹿	吹浦	633.68	秋田土木 技術センター	山形県飽海郡遊佐町大字吹浦字西楯2-4	山形県飽海郡遊佐町大字吹浦字西楯7-8

災害危険区域（道路）

表1 「異常気象時通行規制区間」及び「特殊通行規制区間」総括表

① 一般国道（指定区間外）

都道府 県等別	実延長 一般国道 (指定区間外) (km)	異常気象時通行規制区間			特殊通行規制区間			合計		
		区間数 (箇所)	区間のべ 延長 (km)	規制延長 指定率 (%)	区間数 (箇所)	区間のべ 延長 (km)	規制延長 指定率 (%)	区間数 (箇所)	区間のべ 延長 (km)	規制延長 指定率 (%)
山形県	561.6	15	114.3	20.4	11	95.7	17.0	26	210.0	37.4

② 都道府県道

都道府 県等別	実延長 都道府県道 (km)	異常気象時通行規制区間			特殊通行規制区間			合計		
		区間数 (箇所)	区間のべ 延長 (km)	規制延長 指定率 (%)	区間数 (箇所)	区間のべ 延長 (km)	規制延長 指定率 (%)	区間数 (箇所)	区間のべ 延長 (km)	規制延長 指定率 (%)
山形県	2,517.3	65	364.1	14.5	40	230.4	9.2	105	594.5	23.6

災害危険区域（道路）

表2 異常気象時通行規制区間及び道路通行規制基準（1/7）

道路種別 一般国道

図面 対照 番号	路 線 名	担当 事務 所名	規 制 区 間		規 制 基 準				気象等観測所	危険内容	迂 回 路	指定 年度
			自 至	郡市 町村字 郡市 町村字	延長 (km)	規 制 基 準 値 (mm)		通 行 止 時 間 雨 量 連 続 雨 量				
						通 行 注 意 時 間 雨 量 連 続 雨 量	通 行 止 時 間 雨 量 連 続 雨 量					
1	旧 1 1 2 号	村山西	西村山郡西川町志津（石跳沢橋）		6.5	なし	30	志津観測所（他）	雪崩 落石等	(国) 112号（新道）	S49	
2	旧 1 1 2 号	庄内	西村山郡西川町志津（郡界） 鶴岡市田麦俣（郡界）		12.7	なし	30	田麦俣観測所（河）	落石等	(国) 112号（新道）	S49	
3	1 2 1 号	置賜	鶴岡市田麦俣（七ツ滝） 米沢市入田沢		12.3	なし	30	入田沢観測所（他）	雪崩 落石等	(主) 米沢猪苗代線	H4	
4	2 8 6 号	村山	米沢市大峠 山形市笹谷峠（県境）		5.1	なし	30	関沢観測所（他）	雪崩 落石等	(国) 48号	S49	
5	2 8 7 号	置賜西	山形市関沢 西置賜郡白鷹町大瀬		2.1	なし	35	針生観測所（河）	落石等	(主) 長井大江線	S49	
6	2 8 7 号	村山西	西置賜郡白鷹町大瀬（郡界） 西村山郡朝日町杉山（郡界）		1.1	なし	35	針生観測所（河）	雪崩 落石等	(国) 348号 (国) 458号 (主) 山形朝日線	S49	
7	3 4 4 号	最上	西村山郡朝日町杉山 最上郡真室川町差首鍋		3.1	なし	30	気象台 自記	雪崩	(国) 47号	S49	
8	3 4 4 号	庄内	最上郡真室川町青沢峠（郡界） 酒田市北青沢		8.1	なし	150	差首鍋観測所（気） 北青沢観測所（道）	雪崩 落石等	(国) 47号	S49	
9	3 4 5 号	庄内	酒田市北青沢 鶴岡市小名部		6.0	なし	30	関川観測所（河）	雪崩	(一) 温海川木野俣大岩川線	S49	
10	3 4 7 号	村山北	鶴岡市関川 尾花沢市母袋（母袋ゲート）		3.6	なし	30	気象台 自記	雪崩	(国) 47号	S49	
11	3 4 8 号	置賜西	尾花沢市鍋越（県境） 西置賜郡白鷹町滝野		5.9	なし	30	尾花沢観測所（気）	落石等	(国) 48号	S49	
12	3 4 8 号	村山	狸森観測所（河） 南陽市小滝（境小滝トンネル） 南陽市小滝（境小滝トンネル）		2.4	なし	150	狸森観測所（河）	雪崩 落石等	(主) 山形白鷹線	S49	
13	3 9 9 号	置賜	上市市小白府 東置賜郡高畠町鳩峰峠（県境）		8.2	なし	30	高畠観測所（気）	雪崩	(国) 113号	S49	
14	4 5 8 号	最上	東置賜郡高畠町金原 最上郡大蔵村大字南山字塩（南山橋） 最上郡大蔵村十部一峠（郡界）		28.1	なし	30 150	気象台 自記 肘折観測所（気）	落石等 雪崩 地沁り等	なし	S49	

災害危険区域（道路）

表2 異常気象時通行規制区間及び道路通行規制基準（2/7）

道路種別 一般国道											
図面 対照 番号	路 線 名	担当 事務 所名	規制区間		規制基準			気象等観測所	危険内容	迂 回 路	指定 年度
			自 至	郡市 町村字 郡市 町村字	延長 (km)	規制基準値 (mm)					
						通行注意 時間雨量 連続雨量	通行止 時間雨量 連続雨量				
15	4 5 8 号	村山西	寒河江市十部一峠（郡界） 寒河江市柳沢		9.1	なし	30 150	肘折観測所（他）	雪崩 落石等	なし	S49
国 道 計			1	5 区 間	114.3						

道路種別 主要地方道											
図面 対照 番号	路 線 名	担当 事務 所名	規制区間		規制基準			気象等観測所	危険内容	迂 回 路	指定 年度
			自 至	郡市 町村字 郡市 町村字	延長 (km)	規制基準値 (mm)					
						通行注意 時間雨量 連続雨量	通行止 時間雨量 連続雨量				
16	(2 号) 米 沢 猪 苗 代 線	置 賜	米沢市大白布 米沢市白布峠		14.5	なし	30 100	天元台観測所（河）	雪崩 落石等	(国) 1 2 1 号	S49
17	(4 号) 米 沢 飯 豊 線	置 賜	米沢市戸長里 東置賜郡川西町菅沼峠		11.9	なし	30 130	東沢観測所（河）	雪崩 落石等	(一) 椿川西線	S49
18	(4 号) 米 沢 飯 豊 線	置 賜 西	西置賜郡飯豊町須郷（郡界） 西置賜郡飯豊町須郷		3.9	なし	30 130	中津川観測所（気）	雪崩 落石等	(主) 米沢飯豊線	S49
19	(4 号) 米 沢 飯 豊 線	置 賜 西	西置賜郡飯豊町須郷 西置賜郡飯豊町高峰		6.0	なし	30 130	高峰観測所（他）	雪崩 落石等	(主) 米沢飯豊線（菅沼峠）	S49
20	(5 号) 山 形 南 陽 線	置 賜	南陽市小滝 南陽市萩		2.6	なし	30 130	金山観測所（河）	雪崩 落石等	(国) 1 3 号	S49
21	(8 号) 川 西 小 国 線	置 賜 西	西置賜郡飯豊町上屋地 西置賜郡小国町大石沢		8.0	なし	30 130	岩倉観測所（河）	落石等	なし	S49
22	(9 号) 長 井 大 江 線	置 賜 西	西置賜郡白鷹町高岡 西置賜郡白鷹町高岡（郡界）		3.6	なし	35 130	針生観測所（河）	落石等	(国) 2 8 7 号	S49
23	(9 号) 長 井 大 江 線	村 山 西	西村山郡朝日町大船木 西村山郡朝日町松程		2.6	なし	35 130	太郎観測所（河）	雪崩 落石等	(国) 2 8 7 号	S49
24	(1 2 号) 白 石 上 山 線	村 山	上市市坊平（県境） 上市市永野		17.5	なし	30 130	猿倉観測所（河） 堀切橋観測所（河）	落石等	(国) 1 1 3 号 (国) 2 8 6 号	S49

災害危険区域(道路)

表2 異常気象時通行規制区間及び道路通行規制基準(3/7)

道路種別 主要地方道

図面 対照 番号	路 線 名	担当事 務所名	規制区間		規制基準				危険内容	迂 回 路	指定 年度	
			自 至	郡市 町村字 郡市 町村字	規制基準値(mm)							
					延長 (km)	通行注 意 時間 連続 雨量	通行止 時間 連続 雨量	気象等観測所				
25	(13号) 上山七ヶ宿線	村山	上市市赤山	上市市金山峠(県境)	4.4	なし	30	30	橋下観測所(河)	雪崩 落石等	(国)113号	S49
26	(14号) 上山蔵王公園線	村山	上市市棚木	上市市大森	3.7	なし	30	130	蔵王温泉観測所(河)	落石等	(主)蔵王公園線	S49
27	(15号) 玉川沼沢線	置賜西	西置賜郡小国町百子沢	西置賜郡小国町新股	10.2	なし	30	130	小国観測所(気)	落石等	なし	S49
28	(15号) 玉川沼沢線	置賜西	西置賜郡小国町野々	西置賜郡小国町白子沢	5.6	なし	30	130	小国観測所(気)	落石等	(国)113号 (主)川西小国線	S49
29	(18号) 山形朝日線	村山	東村山郡山辺町北ノ沢	東村山郡山辺町大蔵	3.9	なし	35	130	山辺観測所(河)	落石等	(主)山形白鷹線	S49
30	(21号) 蔵王公園線	村山	山形市蔵王温泉	山形市蔵王温泉(樹氷橋)	1.7	なし	30	130	蔵王温泉観測所(河)	落石等	(主)上山蔵王公園線	S49
31	(27号) 大江西川線	村山西	西村山郡大江町柳川(田ノ沢)	西村山郡大江町柳川(大井沢神社)	1.3	なし	30	150	沢口観測所(河)	雪崩 落石等	(国)458号 (国)112号 (国)13号	S49
32	(28号) 尾花沢最上線	村山北	尾花沢市市野々(赤井川橋)	尾花沢市山刀伐(郡界)	3.7	なし	30	130	气象台 尾花沢観測所(気)	法面崩落	(国)47号	S49
33	(29号) 尾花沢関山線	村山北	尾花沢市上畑沢	村山市中沢	4.6	なし	30	130	气象台 尾花沢観測所(気)	落石等	(国)13号 (一)鶴子尾花沢線	S49
34	(30号) 大石田畑線	村山北	北村山郡大石田町藁口(郡界)	北村山郡大石田町大浦	3.7	なし	30	150	气象台 尾花沢観測所(気)	落石 土砂崩落等	(国)13号 (主)新庄次年子村山線	S49
35	(30号) 大石田畑線	最上	最上郡舟形町実栗屋(郡界)	最上郡舟形町実栗屋	2.2	なし	30	150	气象台 自記 新庄観測所(気)	雪崩 落石等	(国)13号 (主)新庄次年子村山線	S49
36	(35号) 真室川鮭川線	最上	最上郡真室川町及位	最上郡真室川町大滝	7.3	なし	30	150	气象台 自記 金山観測所(気)	落石等	(国)13号	S49
37	(36号) 新庄次年子村山線	最上	最上郡舟形町松橋(郡界)	最上郡舟形町松橋	3.7	なし	30	150	气象台 自記 新庄観測所(気)	雪崩 落石等	(主)大石田畑線	S49
38	(36号) 新庄次年子村山線	村山北	北村山郡大石田町次年子(郡界)	北村山郡大石田町次年子	0.5	なし	30	150	气象台 自記 尾花沢観測所(気)	落石 土砂崩落等	(主)大石田畑線	S49

災害危険区域（道路）

表2 異常気象時通行規制区間及び道路通行規制基準（4/7）

道路種別 主要地方道

図面 対照 番号	路 線 名	担当事 務所名	規 制 区 間		規 制 基 準				危険内容	迂 回 路	指定 年度
			自 至	郡市 町村字 郡市 町村字	規 制 基 準 値 (mm)						
					延長 (km)	通 行 注 意 時 間 雨 量 連 続 雨 量	通 行 止 時 間 雨 量 連 続 雨 量	気 象 等 観 測 所			
39	(4 7 号) 鶴 岡 羽 黒 線	庄 内	鶴岡市羽黒町手向		1.9	なし	30	上野新田観測所(河)	落 石 等	なし	S49
40	(4 9 号) 山 形 山 辺 線	村 山	鶴岡市羽黒町手向 山形市上反田		6.0	なし	30	大沼観測所(他)	落石路肩軟弱	(主) 山形白鷹線	S49
41	(5 0 号) 藤 島 由 良 線	庄 内	東村山郡山辺町築沢 鶴岡市今泉		5.0	なし	30	山辺観測所(河)	法面崩落等	(国) 7号	S49
42	(5 3 号) 山 形 永 野 線	村 山	鶴岡市由良 山形市蔵王温泉		8.2	なし	30	蔵王温泉観測所(河)	落 石 等	なし	S49
43	(5 4 号) 貫 見 間 沢 線	村 山 西	上山市永野 西村山郡大江町貫見		7.1	なし	35	猿倉観測所(河) 吉川観測所(河)	落 石 等	(国) 112号 (国) 458号 (主) 大江西川線	S49
44	(5 7 号) 戸 沢 大 蔵 線	最 上	西村山郡西川町沼山 最上郡戸沢村片倉(片倉入口)		9.9	なし	30	気象台 自記	雪 崩	なし	S49
45	(5 8 号) 新 庄 鮭 川 戸 沢 線	最 上	最上郡大蔵村肘折 最上郡鮭川村庭月		11.0	なし	30	肘折観測所(気) 気象台 自記	落 石 等 雪 崩	(主) 真室川鮭川線	S49
46	(6 0 号) 酒 田 遊 佐 線	庄 内	最上郡戸沢村松坂 飽海郡遊佐町吉出		1.1	なし	30	新庄観測所(気)	落 石 等	なし	S49
47	(6 1 号) 菅 野 代 堅 苔 沢 線	庄 内	飽海郡遊佐町吉出 鶴岡市菅野代		11.4	なし	30	月光川ダム観測所(河)	雪 崩	(主) 余目温海線	S49
48	(6 3 号) 最 上 鬼 首 線	最 上	鶴岡市五十川 最上郡最上町判屋		5.6	なし	30	気象台 自記	雪 崩	(国) 47号	S49
	主 要 地 方 道 計		最上郡最上町判屋(県境)		194.3		120	向町観測所(気)	落 石 等		

災害危険区域(道路)

表2 異常気象時通行規制区間及び道路通行規制基準(5/7)

道路種別		一般県道		規制区間		規制基準				危険内容	迂回路	指定年度	
図面 対照 番号	線名	担当事 務所名	自 至	町村字 町村字	延長 (km)	規制基準値(mm)							気象等観測所
						通行注 意	通行止	時間 雨量	時間 雨量				
										連続 雨量	連続 雨量		
49	(104号) 狸森上山線	村山	上市市狸森	上市市鶴脛町	7.1	なし			30	狸森観測所(河)	落石等	(国)458号	S49
50	(112号) 左沢浮島線	村山西	西村山郡朝日町大暮山	西村山郡朝日町大沼	1.0	なし			35	气象台 自記	雪崩	(主)長井大江線	S49
51	(187号) 芦沢(停)実栗屋線	最上	最上郡舟形町実栗屋(郡界)	最上郡舟形町実栗屋	1.5	なし			30	左沢観測所(気) 气象台 自記	落石等 雪崩	(一)宮宿浮島線 (主)舟形大蔵線	S49
52	(187号) 芦沢(停)実栗屋線	村山北	尾花沢市毒沢(郡界)	尾花沢市毒沢	0.4	なし			30	新庄観測所(気) 气象台 自記	落石等 雪崩	(主)大石田畑線 (国)13号	S49
53	(188号) 银山温泉線	村山北	尾花沢市银山(起点より)	尾花沢市観測所(気)	0.2	なし			30	气象台 自記	落石等	なし	S49
54	(192号) 釜淵中田線	最上	最上郡金山町漆野	最上郡金山町中田	2.5	なし			30	尾花沢観測所(気) 气象台 自記	雪崩	(主)真室川鮭川線	S49
55	(210号) 鳥海公園吹浦線	庄内	飽海郡遊佐町吹浦(県境)	飽海郡遊佐町吹浦	14.2	なし			30	金山観測所(気)	落石等	(国)344号	H9
56	(211号) 月山公園線	庄内	鶴岡市羽黒町川代(8合目)	鶴岡市羽黒町川代(4合目)	8.7	なし			30	大平山荘観測所(河)	土石崩落等	(国)7号	S49
57	(232号) 板谷米沢(停)線	置賜	米沢市板谷	米沢市大沢	9.3	なし			100	国土交通省	土砂崩落	なし	S49
58	(233号) 網木米沢(停)線	置賜	米沢市網木	米沢市糸畔	5.0	なし			30	月山観測所(他)	落石等	(国)13号	H6
59	(252号) 木地山九野本線	置賜西	長井市木地山(起点)	長井市平野	12.3	なし			100	刈安観測所(他)	雪崩 落石等	(一)網木小野川館山線	S49
60	(262号) 最上小野田線	最上	最上郡最上町富澤	最上郡最上町田代峠(県境)	11.0	なし			30	網木観測所(河)	雪崩	(国)47号	S49
61	(272号) 宝沢坊原線	村山	山形市上宝沢	山形市上宝沢	3.0	なし			30	向町観測所(気)	落石等	なし	S49
62	(281号) 天童高原山口線	村山	天童市田麦野	天童市田麦野(船着橋)	1.5	なし			30	蔵王ダム観測所(河)	落石等	なし	S49

災害危険区域(道路)

表2 異常気象時通行規制区間及び道路通行規制基準(6/7)

道路種別		一般県道		規制区間		規制基準				危険内容	迂回路	指定年度	
図面 対照 番号	路線名	担当事 務所名	自 至	郡市 郡市	町村字 町村字	規制基準値(mm)							
						延長 (km)	通行注意		通行止				気象等観測所
							時間 連続雨量	雨量	時間 連続雨量	雨量			
63	(289号)白滝宮宿線	村山西	西村山郡朝日町白滝			9.2	なし		35	白倉観測所(他)	雪崩 落石等	なし	
64	(291号)小山海味線	村山西	西村山郡朝日町立木 西村山郡西川町入間(落合橋)			2.2	なし		30	吉川観測所(河)	雪崩 落石等	なし	S49
65	(297号)田麦野行沢線	村山北	西村山郡西川町入間 東根市大字岩崎(市界)			1.8	なし		30	村山総合支庁	落石等	(一)天童高原山口線	S49
66	(306号)次年子大浦線	村山北	東根市大字岩崎 北村山郡大石田町次年子(起点)			1.5	なし		30	北庁舎 気象台 自記	雪崩	(主)新庄次年子村山線	S49
67	(308号)曲川新庄線	最上	北村山郡大石田町外山 最上郡鮭川村大芦沢			4.7	なし		30	尾花沢観測所(気) 気象台 自記	落石等 雪崩	(主)大石田畑線	S49
68	(318号)新庄長沢尾花沢線	最上	最上郡鮭川村居口 最上郡舟形町長沢			2.7	なし		30	新庄観測所(気) 気象台 自記	落石等 雪崩	(国)13号	S49
69	(318号)新庄長沢尾花沢線	村山北	最上郡舟形町長沢(郡界) 尾花沢市南沢(郡界)			4.6	なし		30	新庄観測所(気) 気象台 自記	落石等 土砂崩壊	(国)47号 (国)13号	S49
70	(332号)砂子沢小又釜沢線	最上	尾花沢市南沢(南沢橋) 最上郡真室川町小川内			7.0	なし		30	尾花沢観測所(気) 気象台 自記	雪崩 落石等	(国)47号 (国)344号	S49
71	(334号)三瀬水沢線	庄内	最上郡真室川町三滝 鶴岡市三瀬			2.8	なし		30	金山観測所(気)	落石等 土砂崩落等	(主)真室川鮭川線 (国)7号	S49
72	(348号)温海川木野俣大岩川線	庄内	鶴岡市三瀬 鶴岡市矢引			2.3	なし		30	大山観測所(河)	雪崩 土砂崩落等	(主)余目温海線	S49
73	(349号)鶴岡村上線	庄内	鶴岡市木野俣 鶴岡市小国			14.0	なし		30	越沢観測所(河)	落石等	(国)345号	H7
74	(349号)鶴岡村上線	庄内	鶴岡市大針 鶴岡市大鳥(松ヶ崎)			14.2	なし		30	気象台 自記	雪崩	なし	H7
75	(351号)タラノキ代大網線	庄内	鶴岡市大鳥(松ヶ崎) 鶴岡市大鳥(県境)			1.0	なし		30	荒沢観測所(気)	落石等	(一)タラノキ代鶴岡線	S49
76	(363号)田沢下新田線	庄内	酒田市大網 酒田市小林 酒田市地見興屋			3.7	なし		30	気象台 自記 月山ダム観測所(他)	雪崩 落石等	(主)タラノキ代鶴岡線 (主)余目温海線	S49
									150	白ヶ沢観測所(河)	落石等 土砂崩落等	(国)345号 (一)海ヶ沢松山線	S49

災害危険区域(道路)

表2 異常気象時通行規制区間及び道路通行規制基準(7/7)

道路種別 一般県道

図面 対照 番号	路 線 名	担当事 務所名	規 制 区 間		規 制 基 準				気象等観測所	危険内容	迂 回 路	指定 年度	
			自 至	郡市 町村字	延長 (km)	規 制 基 準 値 (mm)		通 行 止 時 間 雨 量					通 行 止 時 間 雨 量
						通 行 注 意 時 間 雨 量	通 行 注 意 連 続 雨 量						
77	(366号) 升田観音寺線	庄内	酒田市福山		0.8	なし	30	市条観測所(河)	落石等	なし	S49		
78	(368号) 鳥海公園青沢線	庄内	酒田市福山 酒田市升田		5.6	なし	30	大台野観測所(河)	落石 土砂崩落等	なし	H9		
79	(377号) 西郡居口線	最上	最上郡真室川町西郡		11.1	なし	30	气象台 自記	雪崩	なし	S49		
80	(378号) 岳谷上屋地線	置賜西	最上郡鮭川村居口 西置賜郡飯豊町岩倉		2.9	なし	30	新庄観測所(気)	落石等	なし	S49		
			西置賜郡飯豊町岩倉				130	岩倉観測所(河)	雪崩 落石等	なし	S49		
県道計			3	2	区 間	169.8							
県道合計			6	5	区 間	364.1							

災害危険区域（道路）

表3 特殊通行規制区間及び道路通行規制基準（1/5）

道路種別 一般国道		担当事務所名	規制区間		危険内容	迂回路	指定年度
図面 対照 番号	路線名		自 至	延 長 (km)			
1	旧 1 1 2 号	村山西	西村山郡西川町志津（石跳沢橋） 西村山郡西川町志津（郡界）	6.5	融雪時における雪崩、落石等のおそれのある場合	雪崩 落石等	(国) 112号（新道） S49
2	旧 1 1 2 号	庄内	鶴岡市田麦俣（郡界） 鶴岡市田麦俣（七ツ滝）	12.7	融雪時における雪崩、落石等のおそれのある場合	雪崩 落石等	(国) 112号（新道） S49
3	1 2 1 号	置賜	米沢市大峠 米沢市入田沢	12.3	融雪時における雪崩、落石等のおそれのある場合	雪崩 落石等	(主) 米沢猪苗代線 H4
4	2 8 6 号	村山	山形市笹谷峠 山形市関沢	5.1	融雪時における雪崩、落石等のおそれのある場合	雪崩 落石等	(国) 48号 S49
5	2 8 7 号	置賜西	西置賜郡白鷹町大瀬 西置賜郡白鷹町大瀬（郡界）	2.1	融雪時における雪崩、落石等のおそれのある場合	落石等	(主) 長井大江線 S49
6	3 4 4 号	最上	最上郡真室川町差首鍋 真室側町青沢峠（郡界）	3.1	融雪時における雪崩、落石等のおそれのある場合	雪崩 落石等	(国) 47号 S49
7	3 4 4 号	庄内	酒田市北青沢（郡界） 酒田市北青沢	8.1	融雪時における雪崩、落石等のおそれのある場合	雪崩 落石等	(国) 47号 S49
8	3 4 7 号	村山北	尾花沢市鍋越（県境） 尾花沢市母袋（第1ゲート）	6.4	雪崩、落石等が発生、もしくは発生のおそれのある場合 著しい大雪、吹雪が発生、もしくは発生が予測される場合	雪崩 落石等 大雪 吹雪	(国) 47号 (国) 48号 S49
9	3 4 8 号	置賜西	西置賜郡白鷹町滝野 南陽市小滝（境小滝トンネル）	5.9	強風・地吹雪のおそれのある場合	強風 地吹雪	(主) 山形白鷹線 S49
10	3 9 9 号	置賜	東置賜郡高畠町鳩峰峠（県境） 東置賜郡高畠町金原	8.2	融雪時における雪崩、落石等のおそれのある場合	雪崩 落石等	(国) 113号 S49
11	4 5 8 号	最上	最上郡大蔵村大字南山（南山橋） 最上郡大蔵村十部一峠（郡界）	28.1	融雪時における雪崩、落石等のおそれのある場合	落石等 雪崩 地這り等	なし S49
国 道 計		1 1 区 間		98.5			

災害危険区域（道路）

表3 特殊通行規制区間及び道路通行規制基準（2/5）

図面 対照 番号	道路 線 名	担当事 務所名	規 制 区 間		規 制 条 件 (通 行 止)	危険内容	迂 回 路	指定 年度
			自 至	延 長 (km)				
			市 町 村 字	市 町 村 字				
12	(2 号) 米 沢 猪 苗 代 線	置 賜	米沢市大白布 米沢市白布峠	14.5	融雪時における雪崩、落石等のおそれのある場合	雪 崩 落 石	(国) 1 2 1 号	S49
13	(4 号) 米 沢 飯 豊 線	置 賜	東置賜郡川西町玉庭(野際橋) 東置賜郡川西町菅沼峠	4.3	融雪時における雪崩、落石等のおそれのある場合	雪 崩 落 石	(一) 椿川西線	S49
14	(4 号) 米 沢 飯 豊 線	置 賜	西置賜郡飯豊町須郷(郡界) 西置賜郡飯豊町須郷	3.9	融雪時における雪崩、落石等のおそれのある場合	雪 崩 落 石	(主) 米沢飯豊線	S49
15	(4 号) 米 沢 飯 豊 線	置 賜	西置賜郡飯豊町須郷 西置賜郡飯豊町高峰	6.0	融雪時における雪崩、落石等のおそれのある場合	雪 崩 落 石	(主) 米沢飯豊線(菅沼峠)	S49
16	(5 号) 山 形 南 陽 線	置 賜	南陽市小滝 南陽市緑ヶ岡	2.6	融雪時における雪崩、落石等のおそれのある場合	雪 崩 落 石	(国) 1 3 号	S49
17	(8 号) 川 西 小 国 線	置 賜	西置賜郡飯豊町上屋地 西置賜郡小国町大石沢	8.0	融雪時における雪崩、落石等のおそれのある場合	雪 崩 落 石	なし	S49
18	(9 号) 長 井 大 江 線	置 賜	西置賜郡白鷹町高岡 西置賜郡白鷹町高岡(郡界)	3.6	融雪時における雪崩、落石等のおそれのある場合	雪 崩 落 石	(国) 2 8 7 号	S49
19	(9 号) 長 井 大 江 線	村 山	西村山郡朝日町大船木 西村山郡朝日町松程	2.6	融雪時における雪崩、落石等のおそれのある場合	雪 崩 落 石	(国) 2 8 7 号	S49
20	(1 3 号) 上 山 七 ヶ 宿 線	村 山	上山市赤山 上山市金山峠(県境)	4.4	融雪時における雪崩、落石等のおそれのある場合	雪 崩 落 石	(国) 1 1 3 号	S49
21	(1 5 号) 玉 川 沼 沢 線	置 賜	西置賜郡小国町百子沢 西置賜郡小国町新股	10.2	融雪時における雪崩、落石等のおそれのある場合	雪 崩 落 石	なし	S49
22	(1 5 号) 玉 川 沼 沢 線	置 賜	西置賜郡小国町市野々 西置賜郡小国町白子沢	5.6	融雪時における雪崩、落石等のおそれのある場合	雪 崩 落 石	(国) 1 1 3 号 (主) 川西小国線	S49
23	(2 8 号) 尾 花 沢 最 上 線	村 山	尾花沢市市野々(赤井川橋) 尾花沢市山刀伐(郡界)	3.7	大雨時における法面崩壊のおそれのある場合	法 面 崩 落	(国) 1 3 号 (国) 4 7 号	S49
24	(2 9 号) 尾 花 沢 関 山 線	村 山	尾花沢市上畑沢 村山市中沢	4.6	大雨時における落石等のおそれのある場合	落 石 等	(一) 鶴子尾花沢線 (国) 1 3 号	S49
25	(3 0 号) 大 石 田 畑 線	村 山	北村山郡大石田町大浦 北村山郡大石田町藁口	3.7	大雨時における落石等のおそれのある場合	落 石 土 砂 崩 落 等	(国) 1 3 号 (主) 新庄次年子村山線	S49

災害危険区域（道路）

表3 特殊通行規制区間及び道路通行規制基準（3/5）

道路種別		主要地方道		規 制 区 間		危険内容	迂 回 路	指定 年度
図面 対照 番号	路 線 名	担当事 務所名	自 郡市 町村字 至 郡市 町村字	延長 (km)	規 制 条 件 (通 行 止)			
26	(3 0 号) 大石田畑線	最上	最上郡舟形町実栗屋(郡界)		2.2 融雪時における雪崩、落石等のおそれのある場合	雪崩 落石	(国)13号 (主)新庄次年子村山線	S49
27	(3 5 号) 真室川鮭川線	最上	最上郡舟形町実栗屋 最上郡真室川町大滝		7.3 融雪時における雪崩、落石等のおそれのある場合	雪崩 落石	(国)13号	S49
28	(3 6 号) 新庄次年子村山線	最上	最上郡真室川町及位 最上郡舟形町松橋		3.7 融雪時における雪崩、落石等のおそれのある場合	雪崩 落石	(主)大石田畑線	S49
29	(3 6 号) 新庄次年子村山線	村山北	北村山郡大石田町次年子(郡界)		0.5 大雨時における落石等のおそれのある場合	落石 土砂崩落等	(主)大石田畑線	S49
30	(5 0 号) 藤島由良線	庄内	鶴岡市今泉 鶴岡市由良		5.0 異常気象及び強風による波浪の為、越波のおそれのある場合 落石等のおそれがある場合	浪害 落石	(国)7号 (国)112号	S49
31	(5 7 号) 戸沢大蔵線	最上	最上郡戸沢村片倉(片倉入口)		9.9 融雪時における雪崩、落石等のおそれのある場合	雪崩 落石	なし	S49
32	(5 8 号) 新庄鮭川戸沢線	最上	最上郡大蔵村肘折 最上郡鮭川村庭月		11.0 融雪時における雪崩、落石等のおそれのある場合	雪崩 落石	(主)真室川鮭川線	S49
33	(6 3 号) 最上鬼首線	最上	最上郡戸沢村松坂 最上郡最上町判屋		5.6 融雪時における雪崩、落石等のおそれのある場合	雪崩 落石	(国)47号	S49
主要地方道計			2 2 区 間	122.9				

道路種別		一般県道		規 制 区 間		危険内容	迂 回 路	指定 年度
図面 対照 番号	路 線 名	担当事 務所名	自 郡市 町村字 至 郡市 町村字	延長 (km)	規 制 条 件 (通 行 止)			
34	(1 8 7 号) 芦沢(停)実栗屋線	最上	最上郡舟形町実栗屋(郡界)		1.5 融雪時における雪崩、落石等のおそれのある場合	雪崩 落石	(主)舟形大蔵線 (主)大石田畑線	S49
35	(1 8 7 号) 芦沢(停)実栗屋線	村山北	尾花沢市毒沢(郡界) 尾花沢市毒沢		0.4 融雪時における雪崩、落石等のおそれのある場合	落石 雪崩等	(国)13号 (主)大石田畑線	S49

災害危険区域（道路）

表3 特殊通行規制区間及び道路通行規制基準（4/5）

道路種別 一般県道

図面 対照 番号	路 線 名	担当事 務所名	規 制 区 間		規 制 条 件	危険内容	迂 回 路	指定 年度
			自 至	延 長 (km)				
36	(188号) 銀山温泉線	村山北	尾花沢市銀山(起点より)	0.2	大雨時における落石等のおそれのある場合	落石等	なし	S49
37	(192号) 釜淵中田線	最上	最上郡金山町漆野 最上郡金山町中田	2.5	融雪時における雪崩、落石等のおそれのある場合	雪崩 落石等	(主) 真室川鮭川線 (国) 344号	S49
38	(232号) 板谷米沢(停)線	置賜	米沢市板谷 米沢市大沢	9.3	融雪時における雪崩、落石等のおそれのある場合	落石等	(国) 13号	H6
39	(233号) 綱木米沢(停)線	置賜	米沢市綱木 米沢市糸畔	5.0	融雪時における雪崩、落石等のおそれのある場合	落石等	(一) 綱木小野川館山線	S49
40	(252号) 木地山九野本線	置賜西	長井市木地山(起点) 長井市平野	12.3	融雪時における雪崩、落石等のおそれのある場合	雪崩 落石等	なし	S49
41	(262号) 最上小野田線	最上	最上郡最上町富澤 最上郡最上町代峠(県境)	11.0	融雪時における雪崩、落石等のおそれのある場合	雪崩 落石等	(国) 47号	S49
42	(294号) 大久保村山停車場線	村山北	村山市大久保	0.8	大雨時における冠水のおそれがある場合	冠水等	(一) 樽石基点線	H15
43	(297号) 田麦野行沢線	村山北	東根市岩崎(市境) 東根市岩崎	1.8	大雨時における落石等のおそれのある場合	落石等	(一) 天道高原山口線	S49
44	(306号) 次年子大浦線	村山北	北村山郡大石田町次年子(起点) 北村山郡大石田町外山	1.5	融雪時における雪崩、落石等のおそれのある場合	落石等 雪崩等	(主) 新庄次年子村山線 (主) 大石田畑線	S49
45	(308号) 曲川新庄線	最上	最上郡鮭川村大芦沢 最上郡鮭川村居口	4.7	融雪時における雪崩、落石等のおそれのある場合	雪崩 落石等	なし	S49
46	(318号) 新庄長沢尾花沢線	最上	最上郡舟形町長沢 最上郡舟形町長沢(郡界)	2.7	融雪時における雪崩、落石等のおそれのある場合	雪崩 落石等	(国) 13号 (国) 47号	S49
47	(318号) 新庄長沢尾花沢線	村山北	尾花沢市南沢(南沢橋) 尾花沢市南沢(南沢橋)	4.6	融雪時における雪崩、落石等のおそれのある場合	土砂崩壊 雪崩等	(国) 13号 (国) 47号	S49
48	(322号) 砂子沢小又釜淵線	最上	最上郡真室川町小川内 最上郡真室川町三滝	7.0	融雪時における雪崩、落石等のおそれのある場合	雪崩 落石等	(国) 344号 (主) 真室川鮭川線	S49
49	(349号) 鶴岡村上線	庄内	鶴岡市大針 鶴岡市大鳥(県境)	28.2	融雪時における雪崩、落石等のおそれのある場合	雪崩 落石等	なし	H7

災害危険区域（道路）

表3 特殊通行規制区間及び道路通行規制基準（5/5）

道路種別 一般県道		規 制 区 間		規 制 条 件	危 険 内 容	迂 回 路	指 定 年 度	
図面 対照 番号	路 線 名	担 当 事 務 所 名	自 至					延 長 (km)
50	(3 7 7 号) 西 郡 居 口 線	最 上	最上郡真室川町西郡 最上郡鮭川村居口	11.1	融雪時における雪崩、落石等のおそれのある場合	雪崩 落石	なし	S49
51	(3 7 8 号) 岳 谷 上 屋 地 線	置賜西	西置賜郡飯豊町岩倉 西置賜郡飯豊町岩倉	2.9	融雪時における雪崩、落石等のおそれのある場合	雪崩 落石	なし	S49
一 般 県 道 計		1	8 区 間	107.5				
都 道 府 県 道 合 計		4	0 区 間	230.4				

災害危険区域(道路)

表4 災害危険箇所^{※1}総括表

項目	要対策 ^{※2} 箇所数	うち対策完了数 (平成28年度末)	カルテ対応 ^{※3} 箇所数
落石・崩壊	592	304	407
岩石崩壊	46	27	48
地すべり	23	6	58
雪崩	140	89	145
土石流	87	8	90
盛土	67	13	88
擁壁	88	38	99
橋梁基礎の洗掘	46	33	30
地吹雪	138	80	77
その他	0	0	1
合計	1,227	598	1,043

※1 「平成8年度 道路防災総点検」及び「平成18年度 落石・雪崩等危険箇所点検」による評価

※2 対策が必要と判断される箇所(災害に至る可能性のある要因が、明らかに認められる箇所)

※3 防災カルテを作成し対応する箇所(将来的には対策が必要となる場合が想定されるものの、当面「防災カルテ」による監視等で管理していく箇所)

災害危険区域(道路)

表5 災害危険箇所(要対策)一覧表(1/18)

施設管理番号	地区	道路種別	路線名	所在地	項目	点検時評価 (H8・H18)	備考
A286A025	東南村山	一般国道	286号	山形市大字関沢	落石・崩壊	要対策	対策済
A013A020	東南村山	主要地方道	上山七ヶ宿線	上市市檜下字炭谷沢山	落石・崩壊	要対策	対策済
A013A025	東南村山	主要地方道	上山七ヶ宿線	上市市金山字大日陰	落石・崩壊	要対策	
A013A030	東南村山	主要地方道	上山七ヶ宿線	上市市金山字大日陰	落石・崩壊	要対策	対策済
A013A040	東南村山	主要地方道	上山七ヶ宿線	上市市金山ラントウバ	落石・崩壊	要対策	
A013A050	東南村山	主要地方道	上山七ヶ宿線	上市市金山字ラントウバ	落石・崩壊	要対策	
A013A100	東南村山	主要地方道	上山七ヶ宿線	上市市金山字カラムキ	落石・崩壊	要対策	対策済
A017A010	東南村山	主要地方道	山形白鷹線	山形市門伝字曲森	落石・崩壊	要対策	対策済
A017A015	東南村山	主要地方道	山形白鷹線	山形市大字門伝字北ノ越	落石・崩壊	要対策	
A017A035	東南村山	主要地方道	山形白鷹線	山形市大字門伝字北ノ越	落石・崩壊	要対策	対策済
A018A060	東南村山	主要地方道	山形朝日線	東村山郡山辺町大字大蔵字前方	落石・崩壊	要対策	対策済
A021A005	東南村山	主要地方道	蔵王公園線	山形市蔵王堀田字吉高坂	落石・崩壊	要対策	対策済
A021A035	東南村山	主要地方道	蔵王公園線	山形市蔵王温泉字鍋コウシ	落石・崩壊	要対策	対策済
A021A040	東南村山	主要地方道	蔵王公園線	山形市蔵王温泉字堰神	落石・崩壊	要対策	対策済
A049A010	東南村山	主要地方道	山形山辺線	山辺町大字築沢樋口	落石・崩壊	要対策	対策済
A049A030	東南村山	主要地方道	山形山辺線	山辺町大字築沢字前掛	落石・崩壊	要対策	対策済
A049A050	東南村山	主要地方道	山形山辺線	山形市大字滝平	落石・崩壊	要対策	対策済
A049A060	東南村山	主要地方道	山形山辺線	山形市大字滝平	落石・崩壊	要対策	対策済
A053A030	東南村山	主要地方道	山形永野線	山形市大字岩波字浅布	落石・崩壊	要対策	対策済
A053A050	東南村山	主要地方道	山形永野線	山形市大字岩波字横根	落石・崩壊	要対策	対策済
A053A060	東南村山	主要地方道	山形永野線	山形市大字土坂屋敷裏	落石・崩壊	要対策	対策済
A053A110	東南村山	主要地方道	山形永野線	上市市蔵王字蔵王山	落石・崩壊	要対策	対策済
A104A100	東南村山	一般県道	狸森上山線	上市市狸森字毛無沢	落石・崩壊	要対策	対策済
A272A020	東南村山	一般県道	宝沢坊原線	山形市大字上宝沢	落石・崩壊	要対策	対策済
A272A030	東南村山	一般県道	宝沢坊原線	山形市大字上宝沢	落石・崩壊	要対策	対策済
A272A040	東南村山	一般県道	宝沢坊原線	山形市大字上宝沢	落石・崩壊	要対策	対策済
A272A050	東南村山	一般県道	宝沢坊原線	山形市大字上宝沢	落石・崩壊	要対策	対策済
A272A075	東南村山	一般県道	宝沢坊原線	山形市大字上宝沢	落石・崩壊	要対策	対策済
A272A080	東南村山	一般県道	宝沢坊原線	山形市大字上宝沢	落石・崩壊	要対策	対策済
A272A150	東南村山	一般県道	宝沢坊原線	山形市大字上宝沢	落石・崩壊	要対策	対策済
A281A020	東南村山	一般県道	天童高原山口線	天童市大字山口字深沢山	落石・崩壊	要対策	対策済
A281A040	東南村山	一般県道	天童高原山口線	天童市大字田麦野字水除	落石・崩壊	要対策	対策済
A281A050	東南村山	一般県道	天童高原山口線	天童市大字田麦野字水除	落石・崩壊	要対策	対策済
A281A060	東南村山	一般県道	天童高原山口線	天童市大字田麦野字墓土山	落石・崩壊	要対策	対策済
A281A070	東南村山	一般県道	天童高原山口線	天童市大字田麦野字大畑山	落石・崩壊	要対策	対策済
東南村山					落石・崩壊	要対策箇所数	35
B112A010	西村山	一般国道	112号	西川町大字月山沢	落石・崩壊	要対策	対策済
B112A040	西村山	一般国道	112号	西川町大字志津字泉崎	落石・崩壊	要対策	
B112A060	西村山	一般国道	112号	西川町大字志津字志津尻	落石・崩壊	要対策	対策済
B112A070	西村山	一般国道	112号	西川町大字志津	落石・崩壊	要対策	
B112A080	西村山	一般国道	112号	西川町大字志津	落石・崩壊	要対策	
B112A090	西村山	一般国道	112号	西川町大字志津	落石・崩壊	要対策	
B287A010	西村山	一般国道	287号	朝日町大字杉山字境ノ沢	落石・崩壊	要対策	
B287A060	西村山	一般国道	287号	朝日町大字宮宿字杉ノ原	落石・崩壊	要対策	対策済
B458A150	西村山	一般国道	458号	寒河江市大字幸生	落石・崩壊	要対策	
B458A160	西村山	一般国道	458号	寒河江市大字幸生	落石・崩壊	要対策	
B458A170	西村山	一般国道	458号	寒河江市大字幸生	落石・崩壊	要対策	対策済
B458A180	西村山	一般国道	458号	寒河江市大字幸生	落石・崩壊	要対策	
B458A190	西村山	一般国道	458号	寒河江市大字幸生	落石・崩壊	要対策	
B458A200	西村山	一般国道	458号	寒河江市大字幸生	落石・崩壊	要対策	
B458A210	西村山	一般国道	458号	寒河江市大字幸生	落石・崩壊	要対策	
B458A220	西村山	一般国道	458号	寒河江市大字幸生	落石・崩壊	要対策	
B458A230	西村山	一般国道	458号	寒河江市大字幸生	落石・崩壊	要対策	
B458A240	西村山	一般国道	458号	寒河江市大字幸生	落石・崩壊	要対策	
B458A250	西村山	一般国道	458号	寒河江市大字幸生	落石・崩壊	要対策	
B458A260	西村山	一般国道	458号	寒河江市大字幸生	落石・崩壊	要対策	対策済
B458A270	西村山	一般国道	458号	寒河江市大字幸生	落石・崩壊	要対策	対策済
B458A280	西村山	一般国道	458号	寒河江市大字幸生	落石・崩壊	要対策	
B458A290	西村山	一般国道	458号	寒河江市大字幸生	落石・崩壊	要対策	対策済
B458A300	西村山	一般国道	458号	寒河江市大字幸生字柴屋沢	落石・崩壊	要対策	
B009A020	西村山	主要地方道	長井大江線	朝日町大字大船木字大船木沢	落石・崩壊	要対策	対策済
B009A030	西村山	主要地方道	長井大江線	朝日町大字玉ノ井字坂外	落石・崩壊	要対策	対策済
B009A050	西村山	主要地方道	長井大江線	朝日町大字大谷字下根沢	落石・崩壊	要対策	対策済
B018A010	西村山	主要地方道	山形朝日線	朝日町大字送橋字折富り	落石・崩壊	要対策	対策済
B018A020	西村山	主要地方道	山形朝日線	朝日町大字四ノ沢字佐惣	落石・崩壊	要対策	対策済
B023A020	西村山	主要地方道	天童大江線	寒河江市大字左沢字楯山	落石・崩壊	要対策	
B026A030	西村山	主要地方道	寒河江西川線	西川町大字吉川字狗下	落石・崩壊	要対策	
B027A010	西村山	主要地方道	大江西川線	大江町大字本郷字下屋敷	落石・崩壊	要対策	
B027A040	西村山	主要地方道	大江西川線	大江町大字十八才字カバ	落石・崩壊	要対策	対策済
B027A050	西村山	主要地方道	大江西川線	大江町大字月布字祭田	落石・崩壊	要対策	対策済
B027A060	西村山	主要地方道	大江西川線	大江町大字月布字祭田	落石・崩壊	要対策	対策済
B027A070	西村山	主要地方道	大江西川線	大江町大字貫見字カミ	落石・崩壊	要対策	対策済
B027A080	西村山	主要地方道	大江西川線	大江町大字貫見字カミ	落石・崩壊	要対策	移管・廃道
B027A090	西村山	主要地方道	大江西川線	大江町大字貫見字カミ	落石・崩壊	要対策	

災害危険区域 (道路)

表5 災害危険箇所 (要対策) 一覧表 (2/18)

施設管理番号	地区	道路種別	路線名	所在地	項目	点検時評価 (H8・H18)	備考
B027A100	西村山	主要地方道	大江西川線	大江町大字貫見字琴ヶ沢	落石・崩壊	要対策	対策済
B027A110	西村山	主要地方道	大江西川線	大江町大字沢口字杉な	落石・崩壊	要対策	
B027A120	西村山	主要地方道	大江西川線	大江町大字沢口字杉な	落石・崩壊	要対策	
B027A130	西村山	主要地方道	大江西川線	大江町大字沢口字巻淵	落石・崩壊	要対策	対策済
B027A160	西村山	主要地方道	大江西川線	大江町大字柳川	落石・崩壊	要対策	移管・廃道
B027A170	西村山	主要地方道	大江西川線	大江町大字柳川字七夕畑	落石・崩壊	要対策	移管・廃道
B027A310	西村山	主要地方道	大江西川線	大江町大字柳川	落石・崩壊	要対策	
B027A320	西村山	主要地方道	大江西川線	大江町大字柳川	落石・崩壊	要対策	
B027A330	西村山	主要地方道	大江西川線	大江町大字柳川	落石・崩壊	要対策	
B027A360	西村山	主要地方道	大江西川線	大江町大字柳川	落石・崩壊	要対策	
B027A370	西村山	主要地方道	大江西川線	大江町大字柳川	落石・崩壊	要対策	
B027A380	西村山	主要地方道	大江西川線	大江町大字柳川字	落石・崩壊	要対策	
B027A430	西村山	主要地方道	大江西川線	西川町大字大井沢字明道	落石・崩壊	要対策	
B027A440	西村山	主要地方道	大江西川線	西川町大字大井沢字大元	落石・崩壊	要対策	対策済
B027A470	西村山	主要地方道	大江西川線	西川町大字大井沢字小椋原川	落石・崩壊	要対策	対策済
B027A500	西村山	主要地方道	大江西川線	西川町大字大井沢字小椋原川	落石・崩壊	要対策	対策済
B027A510	西村山	主要地方道	大江西川線	西川町大字大井沢字小椋原川	落石・崩壊	要対策	対策済
B027A540	西村山	主要地方道	大江西川線	西川町大字大井沢字石見堂ヶ獄	落石・崩壊	要対策	対策済
B027A550	西村山	主要地方道	大江西川線	西川町大字大井沢字石見堂ヶ獄	落石・崩壊	要対策	対策済
B027A560	西村山	主要地方道	大江西川線	西川町大字大井沢字石見堂ヶ獄	落石・崩壊	要対策	対策済
B054A010	西村山	主要地方道	貫見間沢線	大江町大字貫見字小迎	落石・崩壊	要対策	
B054A020	西村山	主要地方道	貫見間沢線	大江町大字貫見字小迎	落石・崩壊	要対策	
B054A030	西村山	主要地方道	貫見間沢線	大江町大字月布字大野背	落石・崩壊	要対策	
B054A040	西村山	主要地方道	貫見間沢線	大江町大字黒森字木徳沢	落石・崩壊	要対策	
B054A050	西村山	主要地方道	貫見間沢線	大江町大字小柳字小柳	落石・崩壊	要対策	
B054A080	西村山	主要地方道	貫見間沢線	西川町大字沼山字北山	落石・崩壊	要対策	
B054A090	西村山	主要地方道	貫見間沢線	西川町大字沼山字北山	落石・崩壊	要対策	
B054A100	西村山	主要地方道	貫見間沢線	西川町大字沼山字北山	落石・崩壊	要対策	
B054A110	西村山	主要地方道	貫見間沢線	西川町大字沼山字北山	落石・崩壊	要対策	
B054A120	西村山	主要地方道	貫見間沢線	西川町大字沼山字北山	落石・崩壊	要対策	
B054A130	西村山	主要地方道	貫見間沢線	西川町大字沼山字北山	落石・崩壊	要対策	
B054A140	西村山	主要地方道	貫見間沢線	西川町大字沼山字大谷地	落石・崩壊	要対策	
B054A150	西村山	主要地方道	貫見間沢線	西川町大字沼山字大谷地	落石・崩壊	要対策	
B054A160	西村山	主要地方道	貫見間沢線	西川町大字沼山字大谷地	落石・崩壊	要対策	
B054A170	西村山	主要地方道	貫見間沢線	西川町大字沼山字芦沼田	落石・崩壊	要対策	
B054A180	西村山	主要地方道	貫見間沢線	西川町大字沼山字芦沼田	落石・崩壊	要対策	
B113A010	西村山	一般県道	宮宿浮島線	朝日町大字三中	落石・崩壊	要対策	
B113A020	西村山	一般県道	宮宿浮島線	朝日町大字三中	落石・崩壊	要対策	対策済
B113A030	西村山	一般県道	宮宿浮島線	朝日町大字三中	落石・崩壊	要対策	対策済
B113A040	西村山	一般県道	宮宿浮島線	朝日町大字三中	落石・崩壊	要対策	対策済
B113A050	西村山	一般県道	宮宿浮島線	朝日町大字三中	落石・崩壊	要対策	対策済
B113A060	西村山	一般県道	宮宿浮島線	朝日町大字三中	落石・崩壊	要対策	
B113A070	西村山	一般県道	宮宿浮島線	朝日町大字三中	落石・崩壊	要対策	
B113A080	西村山	一般県道	宮宿浮島線	朝日町大字大沼	落石・崩壊	要対策	
B113A090	西村山	一般県道	宮宿浮島線	朝日町大字大沼	落石・崩壊	要対策	
B113A100	西村山	一般県道	宮宿浮島線	朝日町大字大沼	落石・崩壊	要対策	
B113A110	西村山	一般県道	宮宿浮島線	朝日町大字大沼	落石・崩壊	要対策	
B113A120	西村山	一般県道	宮宿浮島線	朝日町大字大沼	落石・崩壊	要対策	対策済
B113A130	西村山	一般県道	宮宿浮島線	朝日町大字大沼	落石・崩壊	要対策	
B113A140	西村山	一般県道	宮宿浮島線	朝日町大字大沼	落石・崩壊	要対策	
B114A010	西村山	一般県道	月山志津線	西川町大字姥沢	落石・崩壊	要対策	
B114A020	西村山	一般県道	月山志津線	西川町大字姥沢	落石・崩壊	要対策	
B114A030	西村山	一般県道	月山志津線	西川町大字姥沢	落石・崩壊	要対策	
B114A040	西村山	一般県道	月山志津線	西川町大字姥沢	落石・崩壊	要対策	
B114A050	西村山	一般県道	月山志津線	西川町大字姥沢	落石・崩壊	要対策	
B114A060	西村山	一般県道	月山志津線	西川町大字姥沢	落石・崩壊	要対策	
B114A070	西村山	一般県道	月山志津線	西川町大字姥沢	落石・崩壊	要対策	
B114A080	西村山	一般県道	月山志津線	西川町大字姥沢	落石・崩壊	要対策	
B114A090	西村山	一般県道	月山志津線	西川町大字姥沢	落石・崩壊	要対策	
B114A100	西村山	一般県道	月山志津線	西川町大字姥沢	落石・崩壊	要対策	
B114A110	西村山	一般県道	月山志津線	西川町大字姥沢	落石・崩壊	要対策	
B114A120	西村山	一般県道	月山志津線	西川町大字姥沢	落石・崩壊	要対策	
B114A130	西村山	一般県道	月山志津線	西川町大字姥沢	落石・崩壊	要対策	
B114A140	西村山	一般県道	月山志津線	西川町大字姥沢	落石・崩壊	要対策	
B114A150	西村山	一般県道	月山志津線	西川町大字姥沢	落石・崩壊	要対策	
B114A160	西村山	一般県道	月山志津線	西川町大字姥沢	落石・崩壊	要対策	
B114A170	西村山	一般県道	月山志津線	西川町大字姥沢	落石・崩壊	要対策	
B116A010	西村山	一般県道	左沢浮島線	朝日町大字大暮山	落石・崩壊	要対策	対策済
B116A050	西村山	一般県道	左沢浮島線	朝日町大字大暮山	落石・崩壊	要対策	対策済
B116A100	西村山	一般県道	左沢浮島線	朝日町大字大暮山	落石・崩壊	要対策	
B116A120	西村山	一般県道	左沢浮島線	朝日町大字大暮山	落石・崩壊	要対策	
B116A130	西村山	一般県道	左沢浮島線	朝日町大字大暮山	落石・崩壊	要対策	対策済
B116A150	西村山	一般県道	左沢浮島線	朝日町大字大沼	落石・崩壊	要対策	対策済
B116A160	西村山	一般県道	左沢浮島線	朝日町大字大沼	落石・崩壊	要対策	対策済

災害危険区域(道路)

表5 災害危険箇所(要対策)一覽表(4/18)

施設管理番号	地区	道路種別	路線名	所在地	項目	点検時評価 (H8・H18)	備考
B289A560	西村山	一般県道	白滝宮宿線	朝日町大字立木	落石・崩壊	要対策	
B289A570	西村山	一般県道	白滝宮宿線	朝日町大字立木	落石・崩壊	要対策	
B289A580	西村山	一般県道	白滝宮宿線	朝日町大字立木	落石・崩壊	要対策	対策済
B289A590	西村山	一般県道	白滝宮宿線	朝日町大字立木	落石・崩壊	要対策	
B289A600	西村山	一般県道	白滝宮宿線	朝日町大字立木	落石・崩壊	要対策	
B289A610	西村山	一般県道	白滝宮宿線	朝日町大字立木	落石・崩壊	要対策	
B289A620	西村山	一般県道	白滝宮宿線	朝日町大字立木	落石・崩壊	要対策	
B289A630	西村山	一般県道	白滝宮宿線	朝日町大字立木	落石・崩壊	要対策	
B289A640	西村山	一般県道	白滝宮宿線	朝日町大字立木	落石・崩壊	要対策	
B289A650	西村山	一般県道	白滝宮宿線	朝日町大字立木	落石・崩壊	要対策	
B289A660	西村山	一般県道	白滝宮宿線	朝日町大字立木	落石・崩壊	要対策	
B289A670	西村山	一般県道	白滝宮宿線	朝日町大字立木	落石・崩壊	要対策	
B289A680	西村山	一般県道	白滝宮宿線	朝日町大字立木	落石・崩壊	要対策	
B289A690	西村山	一般県道	白滝宮宿線	朝日町大字立木	落石・崩壊	要対策	
B289A700	西村山	一般県道	白滝宮宿線	朝日町大字立木	落石・崩壊	要対策	
B289A720	西村山	一般県道	白滝宮宿線	朝日町大字立木	落石・崩壊	要対策	
B289A730	西村山	一般県道	白滝宮宿線	朝日町大字立木	落石・崩壊	要対策	
B289A740	西村山	一般県道	白滝宮宿線	朝日町大字立木	落石・崩壊	要対策	
B289A750	西村山	一般県道	白滝宮宿線	朝日町大字立木	落石・崩壊	要対策	
B289A760	西村山	一般県道	白滝宮宿線	朝日町大字立木	落石・崩壊	要対策	
B289A770	西村山	一般県道	白滝宮宿線	朝日町大字立木	落石・崩壊	要対策	
B289A780	西村山	一般県道	白滝宮宿線	朝日町大字立木	落石・崩壊	要対策	対策済
B289A790	西村山	一般県道	白滝宮宿線	朝日町大字立木	落石・崩壊	要対策	対策済
B289A800	西村山	一般県道	白滝宮宿線	朝日町大字立木	落石・崩壊	要対策	
B289A810	西村山	一般県道	白滝宮宿線	朝日町大字立木	落石・崩壊	要対策	
B289A820	西村山	一般県道	白滝宮宿線	朝日町大字立木	落石・崩壊	要対策	
B289A830	西村山	一般県道	白滝宮宿線	朝日町大字立木	落石・崩壊	要対策	
B289A840	西村山	一般県道	白滝宮宿線	朝日町大字立木	落石・崩壊	要対策	
B289A850	西村山	一般県道	白滝宮宿線	朝日町大字立木	落石・崩壊	要対策	
B289A860	西村山	一般県道	白滝宮宿線	朝日町大字立木	落石・崩壊	要対策	対策済
B289A870	西村山	一般県道	白滝宮宿線	朝日町大字立木	落石・崩壊	要対策	
B289A890	西村山	一般県道	白滝宮宿線	朝日町大字立木	落石・崩壊	要対策	
B289A900	西村山	一般県道	白滝宮宿線	朝日町大字立木	落石・崩壊	要対策	
B289A901	西村山	一般県道	白滝宮宿線	朝日町大字立木	落石・崩壊	要対策	
B289A902	西村山	一般県道	白滝宮宿線	朝日町大字立木	落石・崩壊	要対策	
B289A903	西村山	一般県道	白滝宮宿線	朝日町大字立木	落石・崩壊	要対策	対策済
B289A904	西村山	一般県道	白滝宮宿線	朝日町大字立木	落石・崩壊	要対策	対策済
B289A907	西村山	一般県道	白滝宮宿線	朝日町大字立木	落石・崩壊	要対策	対策済
B289A908	西村山	一般県道	白滝宮宿線	朝日町大字立木	落石・崩壊	要対策	対策済
B289A909	西村山	一般県道	白滝宮宿線	朝日町大字立木	落石・崩壊	要対策	対策済
B289A910	西村山	一般県道	白滝宮宿線	朝日町大字立木	落石・崩壊	要対策	対策済
B289A912	西村山	一般県道	白滝宮宿線	朝日町大字立木	落石・崩壊	要対策	対策済
B291A010	西村山	一般県道	小山海味線	西川町大字入間字西	落石・崩壊	要対策	
B291A020	西村山	一般県道	小山海味線	西川町大字入間字西	落石・崩壊	要対策	
B291A030	西村山	一般県道	小山海味線	西川町大字入間字落合	落石・崩壊	要対策	対策済
B291A100	西村山	一般県道	小山海味線	西川町大字入間	落石・崩壊	要対策	対策済
B291A110	西村山	一般県道	小山海味線	西川町大字入間	落石・崩壊	要対策	対策済
B291A120	西村山	一般県道	小山海味線	西川町大字入間	落石・崩壊	要対策	対策済
B291A130	西村山	一般県道	小山海味線	西川町大字入間	落石・崩壊	要対策	対策済
B291A140	西村山	一般県道	小山海味線	西川町大字入間	落石・崩壊	要対策	対策済
B291A150	西村山	一般県道	小山海味線	西川町大字入間	落石・崩壊	要対策	対策済
B291A160	西村山	一般県道	小山海味線	西川町大字入間字堰ノ上	落石・崩壊	要対策	対策済
B291A170	西村山	一般県道	小山海味線	西川町大字入間	落石・崩壊	要対策	対策済
B291A180	西村山	一般県道	小山海味線	西川町大字入間	落石・崩壊	要対策	対策済
B291A190	西村山	一般県道	小山海味線	西川町大字入間	落石・崩壊	要対策	対策済
B291A200	西村山	一般県道	小山海味線	西川町大字入間	落石・崩壊	要対策	
B291A210	西村山	一般県道	小山海味線	西川町大字入間	落石・崩壊	要対策	
B291A220	西村山	一般県道	小山海味線	西川町大字入間	落石・崩壊	要対策	
B291A240	西村山	一般県道	小山海味線	西川町大字沼山字田代	落石・崩壊	要対策	
B379A040	西村山	一般県道	日和田松川線	寒河江市大字白岩字陣ヶ峰	落石・崩壊	要対策	
B379A060	西村山	一般県道	日和田松川線	寒河江市大字谷沢平野山	落石・崩壊	要対策	
					落石・崩壊	要対策箇所数	247
C347A051	北村山	一般国道	347号	尾花沢市大字母袋字檜木立	落石・崩壊	要対策	対策済
C347A061	北村山	一般国道	347号	尾花沢市大字母袋日和坂～字菜畑沢	落石・崩壊	要対策	対策済
C347A071	北村山	一般国道	347号	尾花沢市大字母袋字菜畑沢字日和沢	落石・崩壊	要対策	対策済
C347A081	北村山	一般国道	347号	尾花沢市大字母袋字風倉～字檜木立	落石・崩壊	要対策	対策済
C347A101	北村山	一般国道	347号	尾花沢市大字母袋字檜木立	落石・崩壊	要対策	対策済
C347A111	北村山	一般国道	347号	尾花沢市大字母袋字檜木立	落石・崩壊	要対策	対策済
C347A131	北村山	一般国道	347号	尾花沢市大字母袋字空滝	落石・崩壊	要対策	対策済
C347A151	北村山	一般国道	347号	尾花沢市大字母袋字空滝	落石・崩壊	要対策	対策済
C347A161	北村山	一般国道	347号	尾花沢市大字母袋字空滝～鍋越山	落石・崩壊	要対策	対策済
C347A191	北村山	一般国道	347号	尾花沢市大字母袋字鍋越山	落石・崩壊	要対策	対策済
C028A091	北村山	主要地方道		尾花沢市大字山刀伐字ノ入口	落石・崩壊	要対策	対策済
C029A001	北村山	主要地方道	尾花沢関山線	尾花沢市大字延沢字ノ坂	落石・崩壊	要対策	

災害危険区域(道路)

表5 災害危険箇所(要対策)一覽表(5/18)

施設管理番号	地区	道路種別	路線名	所在地	項目	点検時評価 (H8・H18)	備考
C029A031	北村山	主要地方道	尾花沢関山線	尾花沢市大字畑沢字上畑	落石・崩壊	要対策	対策済
C029A051	北村山	主要地方道	尾花沢関山線	尾花沢市大字畑沢	落石・崩壊	要対策	
C029A061	北村山	主要地方道	尾花沢関山線	尾花沢市大字畑沢	落石・崩壊	要対策	
C029A091	北村山	主要地方道	尾花沢関山線	村山市大字本飯田字背アフリ	落石・崩壊	要対策	対策済
C029A111	北村山	主要地方道	尾花沢関山線	尾花沢市大字林崎字峠下	落石・崩壊	要対策	
C029A131	北村山	主要地方道	尾花沢関山線	村山市大字林崎字道玄	落石・崩壊	要対策	
C029A161	北村山	主要地方道	尾花沢関山線	村山市大字本飯田	落石・崩壊	要対策	対策済
C030A011	北村山	主要地方道	大石田畑線	大石田町大字大浦字外山	落石・崩壊	要対策	対策済
C030A021	北村山	主要地方道	大石田畑線	大石田町大字大浦字外山	落石・崩壊	要対策	対策済
C030A031	北村山	主要地方道	大石田畑線	大石田町大字大浦字外山	落石・崩壊	要対策	対策済
C036A001	北村山	主要地方道	新庄次年子村山線	大石田町大字次年子字金倉	落石・崩壊	要対策	
C036A101	北村山	主要地方道	新庄次年子村山線	大石田町大字山の内字小高根	落石・崩壊	要対策	
C036A121	北村山	主要地方道	新庄次年子村山線	大石田町大字山の内字石の上、字大下毛	落石・崩壊	要対策	対策済
C189A001	北村山	一般県道	大石田土生田線	大石田町大字今宿字辺クワ	落石・崩壊	要対策	対策済
C297A001	北村山	一般県道	田麦野行沢線	東根市大字猪野沢	落石・崩壊	要対策	対策済
C297A011	北村山	一般県道	田麦野行沢線	東根市大字猪野沢	落石・崩壊	要対策	対策済
C297A021	北村山	一般県道	田麦野行沢線	東根市猪野沢	落石・崩壊	要対策	対策済
C302A001	北村山	一般県道	上五十沢横内線	村山市大字五十沢	落石・崩壊	要対策	対策済
C306A001	北村山	一般県道	次年子大浦線	大石田町大字次年子	落石・崩壊	要対策	対策済
C306A011	北村山	一般県道	次年子大浦線	大石田町大字大浦	落石・崩壊	要対策	
C318A001	北村山	一般県道	新庄長沢尾花沢線	尾花沢市大字南沢	落石・崩壊	要対策	
C318A011	北村山	一般県道	新庄長沢尾花沢線	尾花沢市大字南沢	落石・崩壊	要対策	
C318A021	北村山	一般県道	新庄長沢尾花沢線	尾花沢市大字南沢	落石・崩壊	要対策	
C318A041	北村山	一般県道	新庄長沢尾花沢線	尾花沢市大字南沢	落石・崩壊	要対策	
北村山					落石・崩壊	要対策箇所数	36
S344A020	最上	一般国道	344号	真室川町大字差首鍋字青沢境山外	落石・崩壊	要対策	対策済
S344A060	最上	一般国道	344号	真室川町大字差首鍋字青沢境山外	落石・崩壊	要対策	対策済
S344A080	最上	一般国道	344号	真室川町大字差首鍋字青沢境山外	落石・崩壊	要対策	対策済
S344A110	最上	一般国道	344号	真室川町大字北青沢字大俣	落石・崩壊	要対策	対策済
S458A090	最上	一般国道	458号	大蔵村大字南山字土合	落石・崩壊	要対策	対策済
S458A120	最上	一般国道	458号	大蔵村大字南山字蔵野	落石・崩壊	要対策	
S458A150	最上	一般国道	458号	大蔵村大字南山	落石・崩壊	要対策	対策済
S458A160	最上	一般国道	458号	大蔵村大字南山	落石・崩壊	要対策	対策済
S458A170	最上	一般国道	458号	大蔵村大字南山	落石・崩壊	要対策	対策済
S458A180	最上	一般国道	458号	大蔵村大字南山	落石・崩壊	要対策	対策済
S458A200	最上	一般国道	458号	大蔵村大字南山	落石・崩壊	要対策	対策済
S458A210	最上	一般国道	458号	大蔵村大字南山	落石・崩壊	要対策	対策済
S458A220	最上	一般国道	458号	大蔵村大字南山	落石・崩壊	要対策	対策済
S458A230	最上	一般国道	458号	大蔵村大字南山	落石・崩壊	要対策	対策済
S458A240	最上	一般国道	458号	大蔵村大字南山	落石・崩壊	要対策	対策済
S458A250	最上	一般国道	458号	大蔵村大字南山	落石・崩壊	要対策	
S458A260	最上	一般国道	458号	大蔵村大字南山	落石・崩壊	要対策	対策済
S030A010	最上	主要地方道	大石田畑線	舟形町堀内手倉山	落石・崩壊	要対策	対策済
S030A020	最上	主要地方道	大石田畑線	舟形町堀内手倉山	落石・崩壊	要対策	
S030A060	最上	主要地方道	大石田畑線	大倉村大字合海字松山	落石・崩壊	要対策	
S034A020	最上	主要地方道	新庄戸沢線	新庄市大字舟形字三ツ森	落石・崩壊	要対策	
S034A040	最上	主要地方道	新庄戸沢線	新庄市大字舟形字三ツ森	落石・崩壊	要対策	対策済
S035A010	最上	主要地方道	真室川鮭川線	真室川町大字大滝字小荒沢山	落石・崩壊	要対策	対策済
S035A040	最上	主要地方道	真室川鮭川線	真室川町大字川ノ内字大石川山	落石・崩壊	要対策	対策済
S036A040	最上	主要地方道	新庄次年子村山線	舟形町堀内字松橋前山	落石・崩壊	要対策	対策済
S057A010	最上	主要地方道	戸沢大蔵線	戸沢村大字古口字本町	落石・崩壊	要対策	対策済
S057A020	最上	主要地方道	戸沢大蔵線	戸沢村大字古口字板敷	落石・崩壊	要対策	対策済
S057A050	最上	主要地方道	戸沢大蔵線	大蔵村大字南山	落石・崩壊	要対策	対策済
S057A060	最上	主要地方道	戸沢大蔵線	大蔵村大字南山	落石・崩壊	要対策	対策済
S058A080	最上	主要地方道	新庄鮭川戸沢線	鮭川村大字中渡字八石	落石・崩壊	要対策	対策済
S063A070	最上	主要地方道	最上鬼首線	最上町大字黒沢	落石・崩壊	要対策	対策済
S063A090	最上	主要地方道	最上鬼首線	最上町大字黒沢	落石・崩壊	要対策	
S073A060	最上	主要地方道	雄勝金山線	金山町大字有屋字藤内沢	落石・崩壊	要対策	
S073A080	最上	主要地方道	雄勝金山線	金山町大字金山字松木岩	落石・崩壊	要対策	対策済
S192A010	最上	一般県道	釜淵中田線	金山町大字中田字太郎水野	落石・崩壊	要対策	
S316A010	最上	一般県道	最上西公園線	最上町大堀	落石・崩壊	要対策	
S318A010	最上	一般県道	新庄長沢尾花沢線	舟形町長沢	落石・崩壊	要対策	対策済
S320A010	最上	一般県道	仁田山平岡線	金山町大字下野明字下野明向	落石・崩壊	要対策	
S322A020	最上	一般県道	砂子沢小又釜淵線	真室川町大字大沢字川舟沢向	落石・崩壊	要対策	対策済
S322A030	最上	一般県道	砂子沢小又釜淵線	真室川町大字大沢字川舟沢向	落石・崩壊	要対策	対策済
S331A010	最上	一般県道	片倉塩線	大蔵村大字南山字柳淵	落石・崩壊	要対策	
S331A020	最上	一般県道	片倉塩線	大蔵村大字赤松字舂玉山	落石・崩壊	要対策	
S377A010	最上	一般県道	西郡居口線	鮭川村大字曲川字大森外	落石・崩壊	要対策	対策済
S377A012	最上	一般県道	西郡居口線	鮭川村大字曲川字大森外	落石・崩壊	要対策	
S377A020	最上	一般県道	西郡居口線	鮭川村大字曲川字大森外	落石・崩壊	要対策	対策済
S377A051	最上	一般県道	西郡居口線	鮭川村大字曲川字大森外	落石・崩壊	要対策	対策済
S377A1	最上	一般県道	西郡居口線	鮭川村大字曲川字大森外	落石・崩壊	要対策	
					落石・崩壊	要対策箇所数	47
E113A020	東南置賜	一般国道	113号	高島町大字高島	落石・崩壊	要対策	対策済

災害危険区域(道路)

表5 災害危険箇所(要対策)一覽表(6/18)

施設管理番号	地区	道路種別	路線名	所在地	項目	点検時評価 (H8・H18)	備考
E121A010	東南置賜	一般国道	121号	米沢市大字館山矢子町字早坂山	落石・崩壊	要対策	対策済
E121A020	東南置賜	一般国道	121号	米沢市大字口田沢字大明神	落石・崩壊	要対策	対策済
E121A040	東南置賜	一般国道	121号	米沢市大字入田沢字新田下	落石・崩壊	要対策	対策済
E121A050	東南置賜	一般国道	121号	米沢市大字入田沢字作田山	落石・崩壊	要対策	対策済
E121A060	東南置賜	一般国道	121号	米沢市大字入田沢字大荒沢中代	落石・崩壊	要対策	対策済
E121A140	東南置賜	一般国道	121号	米沢市大字入田沢字普洞沢	落石・崩壊	要対策	対策済
E121A180	東南置賜	一般国道	121号	米沢市大字入田沢字普洞沢	落石・崩壊	要対策	移管・廃道
E121A190	東南置賜	一般国道	121号	米沢市大字入田沢字普洞沢	落石・崩壊	要対策	移管・廃道
E399A030	東南置賜	一般国道	399号	高島町大字高島	落石・崩壊	要対策	対策済
E399A060	東南置賜	一般国道	399号	高島町大字高島	落石・崩壊	要対策	対策済
E399A080	東南置賜	一般国道	399号	高島町大字高島	落石・崩壊	要対策	対策済
E399A120	東南置賜	一般国道	399号	高島町大字高島	落石・崩壊	要対策	対策済
E399A130	東南置賜	一般国道	399号	高島町大字高島	落石・崩壊	要対策	対策済
E399A140	東南置賜	一般国道	399号	高島町大字高島	落石・崩壊	要対策	対策済
E399A190	東南置賜	一般国道	399号	高島町大字高島字大澤山	落石・崩壊	要対策	対策済
E399A200	東南置賜	一般国道	399号	高島町大字高島字大澤山	落石・崩壊	要対策	対策済
E399A210	東南置賜	一般国道	399号	高島町大字高島字大澤山	落石・崩壊	要対策	対策済
E399A230	東南置賜	一般国道	399号	高島町大字高島字大澤山	落石・崩壊	要対策	対策済
E399A240	東南置賜	一般国道	399号	高島町大字高島字大澤山	落石・崩壊	要対策	対策済
E399A260	東南置賜	一般国道	399号	高島町大字高島字大澤山	落石・崩壊	要対策	対策済
E399A290	東南置賜	一般国道	399号	高島町大字高島	落石・崩壊	要対策	対策済
E399A300	東南置賜	一般国道	399号	高島町大字高島	落石・崩壊	要対策	対策済
E399A310	東南置賜	一般国道	399号	高島町大字高島	落石・崩壊	要対策	対策済
E399A330	東南置賜	一般国道	399号	高島町大字高島	落石・崩壊	要対策	対策済
E399A340	東南置賜	一般国道	399号	高島町大字高島	落石・崩壊	要対策	対策済
E399A350	東南置賜	一般国道	399号	高島町大字高島	落石・崩壊	要対策	対策済
E001A020	東南置賜	主要地方道	米沢高島線	高島町大字元和田字堂場東	落石・崩壊	要対策	対策済
E002A040	東南置賜	主要地方道	米沢猪苗代線	米沢市大字関	落石・崩壊	要対策	対策済
E002A050	東南置賜	主要地方道	米沢猪苗代線	米沢市大字関	落石・崩壊	要対策	対策済
E002A090	東南置賜	主要地方道	米沢猪苗代線	米沢市大字関字戸立沢	落石・崩壊	要対策	対策済
E002A220	東南置賜	主要地方道	米沢猪苗代線	米沢市大字関字石切	落石・崩壊	要対策	対策済
K002A010	東南置賜	主要地方道	米沢猪苗代線	米沢市大字関	落石・崩壊	要対策	対策済
K002A020	東南置賜	主要地方道	米沢猪苗代線	米沢市大字関	落石・崩壊	要対策	
K002A030	東南置賜	主要地方道	米沢猪苗代線	米沢市大字関	落石・崩壊	要対策	
K002A040	東南置賜	主要地方道	米沢猪苗代線	米沢市大字関	落石・崩壊	要対策	
K002A070	東南置賜	主要地方道	米沢猪苗代線	米沢市大字関	落石・崩壊	要対策	対策済
K002A090	東南置賜	主要地方道	米沢猪苗代線	米沢市大字関	落石・崩壊	要対策	対策済
K002A100	東南置賜	主要地方道	米沢猪苗代線	米沢市大字関	落石・崩壊	要対策	対策済
K002A110	東南置賜	主要地方道	米沢猪苗代線	米沢市大字関	落石・崩壊	要対策	
K002A130	東南置賜	主要地方道	米沢猪苗代線	米沢市大字関	落石・崩壊	要対策	
K002A150	東南置賜	主要地方道	米沢猪苗代線	米沢市大字関	落石・崩壊	要対策	
K002A160	東南置賜	主要地方道	米沢猪苗代線	米沢市大字関	落石・崩壊	要対策	
K002A190	東南置賜	主要地方道	米沢猪苗代線	米沢市大字関	落石・崩壊	要対策	対策済
K002A210	東南置賜	主要地方道	米沢猪苗代線	米沢市大字関	落石・崩壊	要対策	
K002A260	東南置賜	主要地方道	米沢猪苗代線	米沢市大字関	落石・崩壊	要対策	
K002A280	東南置賜	主要地方道	米沢猪苗代線	米沢市大字関	落石・崩壊	要対策	対策済
K002A300	東南置賜	主要地方道	米沢猪苗代線	米沢市大字関	落石・崩壊	要対策	
K002A310	東南置賜	主要地方道	米沢猪苗代線	米沢市大字関	落石・崩壊	要対策	対策済
K002A360	東南置賜	主要地方道	米沢猪苗代線	米沢市大字関	落石・崩壊	要対策	
K002A370	東南置賜	主要地方道	米沢猪苗代線	米沢市大字関	落石・崩壊	要対策	
K002A390	東南置賜	主要地方道	米沢猪苗代線	米沢市大字関	落石・崩壊	要対策	対策済
K002A480	東南置賜	主要地方道	米沢猪苗代線	米沢市大字関	落石・崩壊	要対策	対策済
K002A490	東南置賜	主要地方道	米沢猪苗代線	米沢市大字関	落石・崩壊	要対策	対策済
K002A500	東南置賜	主要地方道	米沢猪苗代線	米沢市大字関	落石・崩壊	要対策	対策済
K002A510	東南置賜	主要地方道	米沢猪苗代線	米沢市大字関	落石・崩壊	要対策	
K002A530	東南置賜	主要地方道	米沢猪苗代線	米沢市大字関	落石・崩壊	要対策	
K002A540	東南置賜	主要地方道	米沢猪苗代線	米沢市大字関	落石・崩壊	要対策	対策済
K002A550	東南置賜	主要地方道	米沢猪苗代線	米沢市大字関	落石・崩壊	要対策	対策済
K002A570	東南置賜	主要地方道	米沢猪苗代線	米沢市大字関	落石・崩壊	要対策	対策済
K002A580	東南置賜	主要地方道	米沢猪苗代線	米沢市大字関	落石・崩壊	要対策	
K002A590	東南置賜	主要地方道	米沢猪苗代線	米沢市大字関	落石・崩壊	要対策	対策済
K002A620	東南置賜	主要地方道	米沢猪苗代線	米沢市大字関	落石・崩壊	要対策	
K002A630	東南置賜	主要地方道	米沢猪苗代線	米沢市大字関	落石・崩壊	要対策	
K002A670	東南置賜	主要地方道	米沢猪苗代線	米沢市大字関	落石・崩壊	要対策	対策済
E003A010	東南置賜	主要地方道	米沢南陽白鷹線	南陽市大字漆山	落石・崩壊	要対策	
E003A020	東南置賜	主要地方道	米沢南陽白鷹線	南陽市大字漆山	落石・崩壊	要対策	
E003A040	東南置賜	主要地方道	米沢南陽白鷹線	南陽市大字漆山	落石・崩壊	要対策	対策済
E003A055	東南置賜	主要地方道	米沢南陽白鷹線	南陽市大字漆山	落石・崩壊	要対策	対策済
E003A065	東南置賜	主要地方道	米沢南陽白鷹線	南陽市大字漆山	落石・崩壊	要対策	対策済
E003A070	東南置賜	主要地方道	米沢南陽白鷹線	南陽市大字漆山	落石・崩壊	要対策	
E003A080	東南置賜	主要地方道	米沢南陽白鷹線	南陽市大字漆山	落石・崩壊	要対策	
E003A090	東南置賜	主要地方道	米沢南陽白鷹線	南陽市大字漆山	落石・崩壊	要対策	
E003A100	東南置賜	主要地方道	米沢南陽白鷹線	南陽市大字漆山	落石・崩壊	要対策	
E004A060	東南置賜	主要地方道	米沢飯豊線	川西町大字玉庭字林ノ沢	落石・崩壊	要対策	対策済

災害危険区域(道路)

表5 災害危険箇所(要対策)一覽表(7/18)

施設管理番号	地区	道路種別	路線名	所在地	項目	点検時評価 (H8・H18)	備考
E004A070	東南置賜	主要地方道	米沢飯豊線	川西町大字玉庭字塩之平向	落石・崩壊	要対策	対策済
E005A020	東南置賜	主要地方道	山形南陽線	南陽市大字小滝字越戸	落石・崩壊	要対策	対策済
E005A030	東南置賜	主要地方道	山形南陽線	南陽市大字小滝字越戸	落石・崩壊	要対策	対策済
E005A040	東南置賜	主要地方道	山形南陽線	南陽市大字小滝字越戸	落石・崩壊	要対策	対策済
E005A050	東南置賜	主要地方道	山形南陽線	南陽市大字小滝字越戸	落石・崩壊	要対策	対策済
E005A060	東南置賜	主要地方道	山形南陽線	南陽市大字小滝字越戸	落石・崩壊	要対策	対策済
E005A130	東南置賜	主要地方道	山形南陽線	南陽市大字下狹字東山	落石・崩壊	要対策	対策済
E005A160	東南置賜	主要地方道	山形南陽線	南陽市金山字八幡山	落石・崩壊	要対策	対策済
E151A010	東南置賜	一般県道	関根李山線	米沢市大字赤崩字小海老ヶ沢	落石・崩壊	要対策	
E154A010	東南置賜	一般県道	桧原板谷線	米沢市大字板谷	落石・崩壊	要対策	対策済
E154A110	東南置賜	一般県道	桧原板谷線	米沢市大字板谷	落石・崩壊	要対策	対策済
E154A120	東南置賜	一般県道	桧原板谷線	米沢市大字板谷	落石・崩壊	要対策	対策済
E232A020	東南置賜	一般県道	板谷米沢停車場線	米沢市大字板谷	落石・崩壊	要対策	対策済
E232A030	東南置賜	一般県道	板谷米沢停車場線	米沢市大字板谷	落石・崩壊	要対策	対策済
E232A060	東南置賜	一般県道	板谷米沢停車場線	米沢市大字大沢	落石・崩壊	要対策	
E232A070	東南置賜	一般県道	板谷米沢停車場線	米沢市大字大沢	落石・崩壊	要対策	
E232A100	東南置賜	一般県道	板谷米沢停車場線	米沢市大字大沢	落石・崩壊	要対策	
E232A160	東南置賜	一般県道	板谷米沢停車場線	米沢市大字大小屋	落石・崩壊	要対策	対策済
E232A170	東南置賜	一般県道	板谷米沢停車場線	米沢市大字大小屋	落石・崩壊	要対策	対策済
E232A190	東南置賜	一般県道	板谷米沢停車場線	米沢市大字関根	落石・崩壊	要対策	対策済
E238A020	東南置賜	一般県道	原中川停車場線	南陽市大字金山字赤坂	落石・崩壊	要対策	
E239A010	東南置賜	一般県道	玉庭時田糠野目線	川西町大字玉庭	落石・崩壊	要対策	
E239A020	東南置賜	一般県道	玉庭時田糠野目線	川西町大字玉庭	落石・崩壊	要対策	
E245A010	東南置賜	一般県道	笹野下矢来線	米沢市笹野町大字森下四	落石・崩壊	要対策	
E376A170	東南置賜	一般県道	関根刈安線	米沢市大字三沢字苔沢	落石・崩壊	要対策	
E376A200	東南置賜	一般県道	関根刈安線	米沢市大字三沢字苔沢	落石・崩壊	要対策	
E376A210	東南置賜	一般県道	関根刈安線	米沢市大字三沢字堂ノ沢	落石・崩壊	要対策	
E376A260	東南置賜	一般県道	関根刈安線	米沢市万世町片子字裏ノ沢式	落石・崩壊	要対策	
E376A320	東南置賜	一般県道	関根刈安線	米沢市大字片子字源兵衛沢老	落石・崩壊	要対策	
E376A330	東南置賜	一般県道	関根刈安線	米沢市大字片子字源兵衛沢老	落石・崩壊	要対策	
E376A350	東南置賜	一般県道	関根刈安線	米沢市大字刈安字平栗山参	落石・崩壊	要対策	
東南置賜					落石・崩壊	要対策箇所数	106
F287A010	西置賜	一般国道	287号	長井市森字前山二	落石・崩壊	要対策	対策済
F287A040	西置賜	一般国道	287号	白鷹町字大瀬字松川三	落石・崩壊	要対策	対策済
E348A070	西置賜	一般国道	348号	南陽市大字小滝字十二ノ上	落石・崩壊	要対策	対策済
F004A001	西置賜	主要地方道	米沢飯豊線	飯豊町須郷	落石・崩壊	要対策	対策済
F004A005	西置賜	主要地方道	米沢飯豊線	飯豊町須郷	落石・崩壊	要対策	対策済
F004A010	西置賜	主要地方道	米沢飯豊線	飯豊町須郷	落石・崩壊	要対策	対策済
F008A020	西置賜	主要地方道	川西小国線	小国町字大石沢	落石・崩壊	要対策	
F008A030	西置賜	主要地方道	川西小国線	小国町字大石沢	落石・崩壊	要対策	
F009A030	西置賜	主要地方道	長井大江線	白鷹町字高岡	落石・崩壊	要対策	対策済
F009A060	西置賜	主要地方道	長井大江線	白鷹町字高岡	落石・崩壊	要対策	対策済
F009A061	西置賜	主要地方道	長井大江線	白鷹町字高岡	落石・崩壊	要対策	対策済
F015A030	西置賜	主要地方道	玉川沼沢線	小国町字玉川	落石・崩壊	要対策	対策済
F015A200	西置賜	主要地方道	玉川沼沢線	小国町字白子沢字滝ノ沢	落石・崩壊	要対策	対策済
F015A210	西置賜	主要地方道	玉川沼沢線	小国町字白子沢字滝ノ沢	落石・崩壊	要対策	対策済
F252A005	西置賜	一般県道	木地山九野本線	長井市	落石・崩壊	要対策	対策済
F260A050	西置賜	一般県道	長者原下新田線	小国町小玉川字飯豊山外14	落石・崩壊	要対策	対策済
F260A080	西置賜	一般県道	長者原下新田線	小国町大字片貝字明座原	落石・崩壊	要対策	対策済
F378A070	西置賜	一般県道	岳谷上屋地線	飯豊町大字岩倉字餅禿	落石・崩壊	要対策	対策済
西置賜					落石・崩壊	要対策箇所数	18
G112A020	庄内	一般国道	112号	鶴岡市金沢字向山(1)	落石・崩壊	要対策	対策済
G112A030	庄内	一般国道	112号	鶴岡市金沢字向山(2)	落石・崩壊	要対策	対策済
G112A080	庄内	一般国道	112号	鶴岡市加茂字弁慶沢(5)	落石・崩壊	要対策	対策済
G112A180	庄内	一般国道	112号	鶴岡市田麦俣字一枚畑(3)	落石・崩壊	要対策	
G344A010	庄内	一般国道	344号	酒田市北青沢(1)(八幡)	落石・崩壊	要対策	対策済
G344A070	庄内	一般国道	344号	酒田市北青沢(5)(八幡)	落石・崩壊	要対策	対策済
G344A080	庄内	一般国道	344号	酒田市北青沢(6)(八幡)	落石・崩壊	要対策	対策済
G344A100	庄内	一般国道	344号	酒田市北青沢(8)(八幡)	落石・崩壊	要対策	対策済
G344A110	庄内	一般国道	344号	酒田市北青沢(9)(八幡)	落石・崩壊	要対策	対策済
G344A150	庄内	一般国道	344号	酒田市北青沢(12)(八幡)	落石・崩壊	要対策	対策済
G344A160	庄内	一般国道	344号	酒田市北青沢(13)(八幡)	落石・崩壊	要対策	対策済
G344A170	庄内	一般国道	344号	酒田市北青沢(14)(八幡)	落石・崩壊	要対策	対策済
G344A181	庄内	一般国道	344号	酒田市北青沢(15)(八幡)	落石・崩壊	要対策	対策済
G344A190	庄内	一般国道	344号	酒田市北青沢(16)(八幡)	落石・崩壊	要対策	対策済
G344A191	庄内	一般国道	344号	酒田市北青沢(17)(八幡)	落石・崩壊	要対策	対策済
G344A200	庄内	一般国道	344号	酒田市北青沢(18)(八幡)	落石・崩壊	要対策	対策済
G344A210	庄内	一般国道	344号	酒田市北青沢(19)(八幡)	落石・崩壊	要対策	対策済
G344A240	庄内	一般国道	344号	酒田市北青沢(20)(八幡)	落石・崩壊	要対策	対策済
G344A250	庄内	一般国道	344号	酒田市北青沢(21)(八幡)	落石・崩壊	要対策	対策済
G344A500	庄内	一般国道	344号	酒田市大蔵字羽田(八幡)	落石・崩壊	要対策	対策済
G345A030	庄内	一般国道	345号	鶴岡市小名部字角間台(2)(温海)	落石・崩壊	要対策	対策済
G345A050	庄内	一般国道	345号	鶴岡市小名部(1)(温海)	落石・崩壊	要対策	対策済
G345A060	庄内	一般国道	345号	鶴岡市小名部(2)(温海)	落石・崩壊	要対策	対策済

災害危険区域 (道路)

表5 災害危険箇所 (要対策) 一覧表 (8/18)

施設管理番号	地区	道路種別	路線名	所在地	項目	点検時評価 (H8・H18)	備考
G345A070	庄内	一般国道	345号	鶴岡市小名部(3)(温海)	落石・崩壊	要対策	対策済
G345A160	庄内	一般国道	345号	鶴岡市関川(6)(温海)	落石・崩壊	要対策	対策済
G345A170	庄内	一般国道	345号	鶴岡市菅野代(1)(温海)	落石・崩壊	要対策	移管・廃道
G044A021	庄内	主要地方道	余目温海線	鶴岡市温海字萩田(3)(温海)	落石・崩壊	要対策	対策済
G044A030	庄内	主要地方道	余目温海線	鶴岡市湯温海字獄之腰(1)(温海)	落石・崩壊	要対策	対策済
G047A050	庄内	主要地方道	鶴岡羽黒線	鶴岡市羽黒町手向(4)(羽黒)	落石・崩壊	要対策	対策済
G050A130	庄内	主要地方道	藤島由良線	鶴岡市油戸字油沢(3)	落石・崩壊	要対策	対策済
G050A150	庄内	主要地方道	藤島由良線	鶴岡市油戸字油沢(6)	落石・崩壊	要対策	対策済
G050A160	庄内	主要地方道	藤島由良線	鶴岡市油戸字油沢(8)	落石・崩壊	要対策	対策済
G050A200	庄内	主要地方道	藤島由良線	鶴岡市由良字楮(2)	落石・崩壊	要対策	対策済
G050A250	庄内	主要地方道	藤島由良線	鶴岡市由良	落石・崩壊	要対策	対策済
G060A040	庄内	主要地方道	酒田遊佐線	遊佐町吉出(1)	落石・崩壊	要対策	対策済
G060A070	庄内	主要地方道	酒田遊佐線	遊佐町吉出(3)	落石・崩壊	要対策	対策済
G061A020	庄内	主要地方道	菅野代堅苔沢線	鶴岡市堅苔沢字葭浦(2)	落石・崩壊	要対策	対策済
G061A040	庄内	主要地方道	菅野代堅苔沢線	鶴岡市五十川字川打ち袋(温海)	落石・崩壊	要対策	対策済
G061A050	庄内	主要地方道	菅野代堅苔沢線	鶴岡市山五十川字滝原(1)(温海)	落石・崩壊	要対策	対策済
G061A080	庄内	主要地方道	菅野代堅苔沢線	鶴岡市山五十川字小平(3)(温海)	落石・崩壊	要対策	対策済
G061A190	庄内	主要地方道	菅野代堅苔沢線	鶴岡市菅野代(温海)	落石・崩壊	要対策	対策済
G061A191	庄内	主要地方道	菅野代堅苔沢線	鶴岡市菅野代字宮ノ下(1)(温海)	落石・崩壊	要対策	対策済
G061A200	庄内	主要地方道	菅野代堅苔沢線	鶴岡市菅野代字宮ノ下(2)(温海)	落石・崩壊	要対策	対策済
G061A210	庄内	主要地方道	菅野代堅苔沢線	鶴岡市菅野代字宮ノ下(3)(温海)	落石・崩壊	要対策	対策済
G210A010	庄内	一般県道	鳥海公園吹浦線	遊佐町吹浦(1)	落石・崩壊	要対策	対策済
G210A020	庄内	一般県道	鳥海公園吹浦線	遊佐町吹浦(2)	落石・崩壊	要対策	対策済
G210A030	庄内	一般県道	鳥海公園吹浦線	遊佐町吹浦(3)	落石・崩壊	要対策	対策済
G210A060	庄内	一般県道	鳥海公園吹浦線	遊佐町吹浦(4)	落石・崩壊	要対策	対策済
G211A001	庄内	一般県道	月山公園線	鶴岡市羽黒町立谷沢	落石・崩壊	要対策	
G315A130	庄内	一般県道	平田鮭川線	酒田市山元(3)(平田)	落石・崩壊	要対策	対策済
G334A041	庄内	一般県道	三瀬水沢線	鶴岡市中山(1)	落石・崩壊	要対策	
G334A051	庄内	一般県道	三瀬水沢線	鶴岡市中山(2)	落石・崩壊	要対策	
G334A061	庄内	一般県道	三瀬水沢線	鶴岡市中山(3)	落石・崩壊	要対策	
G348A101	庄内	一般県道	温海川木野俣大岩川線	鶴岡市模代(1)(温海)	落石・崩壊	要対策	対策済
G348A111	庄内	一般県道	温海川木野俣大岩川線	鶴岡市模代(2)(温海)	落石・崩壊	要対策	対策済
G348A131	庄内	一般県道	温海川木野俣大岩川線	鶴岡市大岩川(温海)	落石・崩壊	要対策	対策済
G349A021	庄内	一般県道	鶴岡村上線	鶴岡市上田沢字蕨野(1)(朝日)	落石・崩壊	要対策	対策済
G349A031	庄内	一般県道	鶴岡村上線	鶴岡市上田沢字蕨野(2)(朝日)	落石・崩壊	要対策	対策済
G349A061	庄内	一般県道	鶴岡村上線	鶴岡市荒沢字船向(朝日)	落石・崩壊	要対策	移管・廃道
G349A071	庄内	一般県道	鶴岡村上線	鶴岡市荒沢字笹根山(朝日)	落石・崩壊	要対策	対策済
G349A121	庄内	一般県道	鶴岡村上線	鶴岡市大鳥字吉岡(1)(朝日)	落石・崩壊	要対策	
G349A131	庄内	一般県道	鶴岡村上線	鶴岡市大鳥字吉岡(2)(朝日)	落石・崩壊	要対策	
G349A151	庄内	一般県道	鶴岡村上線	鶴岡市大鳥字吉岡(3)(朝日)	落石・崩壊	要対策	
G349A161	庄内	一般県道	鶴岡村上線	鶴岡市大鳥字吉岡(4)(朝日)	落石・崩壊	要対策	
G349A171	庄内	一般県道	鶴岡村上線	鶴岡市大鳥国有林130林班に小班(1)(朝日)	落石・崩壊	要対策	対策済
G349A181	庄内	一般県道	鶴岡村上線	鶴岡市大鳥国有林130林班に小班(2)(朝日)	落石・崩壊	要対策	
G349A201	庄内	一般県道	鶴岡村上線	鶴岡市大鳥国有林130林班の小班(1)(朝日)	落石・崩壊	要対策	
G349A211	庄内	一般県道	鶴岡村上線	鶴岡市大鳥国有林130林班の小班(2)(朝日)	落石・崩壊	要対策	
G349A231	庄内	一般県道	鶴岡村上線	鶴岡市大鳥国有林130林班の小班(3)(朝日)	落石・崩壊	要対策	対策済
G349A241	庄内	一般県道	鶴岡村上線	鶴岡市大鳥国有林130林班の小班(4)(朝日)	落石・崩壊	要対策	
G349A261	庄内	一般県道	鶴岡村上線	鶴岡市大鳥国有林130林班の小班(5)(朝日)	落石・崩壊	要対策	
G349A271	庄内	一般県道	鶴岡村上線	鶴岡市大鳥国有林130林班の小班(6)(朝日)	落石・崩壊	要対策	対策済
G349A291	庄内	一般県道	鶴岡村上線	鶴岡市大鳥国有林130林班の小班(7)(朝日)	落石・崩壊	要対策	対策済
G349A301	庄内	一般県道	鶴岡村上線	鶴岡市大鳥国有林130林班の小班(8)(朝日)	落石・崩壊	要対策	
G349A311	庄内	一般県道	鶴岡村上線	鶴岡市大鳥国有林130林班の小班(9)(朝日)	落石・崩壊	要対策	対策済
G349A321	庄内	一般県道	鶴岡村上線	鶴岡市大鳥国有林130林班の小班(10)(朝日)	落石・崩壊	要対策	
G349A331	庄内	一般県道	鶴岡村上線	鶴岡市大鳥国有林130林班の小班(11)(朝日)	落石・崩壊	要対策	対策済
G349A341	庄内	一般県道	鶴岡村上線	鶴岡市大鳥国有林130林班の小班(12)(朝日)	落石・崩壊	要対策	
G349A351	庄内	一般県道	鶴岡村上線	鶴岡市大鳥国有林130林班の小班(13)(朝日)	落石・崩壊	要対策	
G349A361	庄内	一般県道	鶴岡村上線	鶴岡市大鳥国有林130林班の小班(14)(朝日)	落石・崩壊	要対策	
G349A371	庄内	一般県道	鶴岡村上線	鶴岡市大鳥国有林125林班の小班(1)(朝日)	落石・崩壊	要対策	対策済
G349A381	庄内	一般県道	鶴岡村上線	鶴岡市大鳥国有林125林班の小班(2)(朝日)	落石・崩壊	要対策	対策済
G349A401	庄内	一般県道	鶴岡村上線	鶴岡市大鳥国有林125林班の小班(3)(朝日)	落石・崩壊	要対策	
G349A411	庄内	一般県道	鶴岡村上線	鶴岡市大鳥国有林125林班の小班(朝日)	落石・崩壊	要対策	
G349A421	庄内	一般県道	鶴岡村上線	鶴岡市大鳥国有林125林班と小班(朝日)	落石・崩壊	要対策	
G349A431	庄内	一般県道	鶴岡村上線	鶴岡市大鳥国有林125林班の小班(1)(朝日)	落石・崩壊	要対策	
G349A441	庄内	一般県道	鶴岡村上線	鶴岡市大鳥国有林125林班の小班(2)(朝日)	落石・崩壊	要対策	
G349A446	庄内	一般県道	鶴岡村上線	鶴岡市大鳥国有林125林班の小班(3)(朝日)	落石・崩壊	要対策	
G349A451	庄内	一般県道	鶴岡村上線	鶴岡市大鳥国有林125林班の小班(1)(朝日)	落石・崩壊	要対策	
G349A461	庄内	一般県道	鶴岡村上線	鶴岡市大鳥国有林125林班の小班(2)(朝日)	落石・崩壊	要対策	
G349A471	庄内	一般県道	鶴岡村上線	鶴岡市大鳥国有林125林班の小班(3)(朝日)	落石・崩壊	要対策	
G349A481	庄内	一般県道	鶴岡村上線	鶴岡市大鳥国有林125林班の小班(4)(朝日)	落石・崩壊	要対策	
G349A491	庄内	一般県道	鶴岡村上線	鶴岡市大鳥国有林125林班の小班(5)(朝日)	落石・崩壊	要対策	
G349A501	庄内	一般県道	鶴岡村上線	鶴岡市大鳥国有林125林班の小班(6)(朝日)	落石・崩壊	要対策	
G349A511	庄内	一般県道	鶴岡村上線	鶴岡市大鳥国有林125林班の小班(1)(朝日)	落石・崩壊	要対策	
G349A521	庄内	一般県道	鶴岡村上線	鶴岡市大鳥国有林125林班の小班(2)(朝日)	落石・崩壊	要対策	対策済
G349A531	庄内	一般県道	鶴岡村上線	鶴岡市大鳥国有林125林班の小班(3)(朝日)	落石・崩壊	要対策	

災害危険区域(道路)

表5 災害危険箇所(要対策)一覽表(9/18)

施設管理番号	地区	道路種別	路線名	所在地	項目	点検時評価(H8・H18)	備考
G349A541	庄内	一般県道	鶴岡村上線	鶴岡市大鳥国有林125林班い\小班(4)(朝日)	落石・崩壊	要対策	
G349A551	庄内	一般県道	鶴岡村上線	鶴岡市大鳥国有林125林班い\小班(5)(朝日)	落石・崩壊	要対策	
G349A561	庄内	一般県道	鶴岡村上線	鶴岡市大鳥国有林125林班い\小班(6)(朝日)	落石・崩壊	要対策	
G349A571	庄内	一般県道	鶴岡村上線	鶴岡市大鳥国有林125林班い\小班(7)(朝日)	落石・崩壊	要対策	
G349A581	庄内	一般県道	鶴岡村上線	鶴岡市大鳥国有林125林班い\小班(8)(朝日)	落石・崩壊	要対策	
G363A060	庄内	一般県道	田沢下新田線	酒田市小林(2)(平田)	落石・崩壊	要対策	
庄内		-			落石・崩壊	要対策箇所数	103
全県		-			落石・崩壊	要対策箇所数	592
B289B010	西村山	一般県道	白滝宮宿線	朝日町大字立木	岩石崩壊	要対策	
B289B020	西村山	一般県道	白滝宮宿線	朝日町大字立木	岩石崩壊	要対策	
B289B030	西村山	一般県道	白滝宮宿線	朝日町大字立木	岩石崩壊	要対策	
B289B040	西村山	一般県道	白滝宮宿線	朝日町大字立木	岩石崩壊	要対策	
B289B050	西村山	一般県道	白滝宮宿線	朝日町大字立木	岩石崩壊	要対策	
B289B060	西村山	一般県道	白滝宮宿線	朝日町大字立木	岩石崩壊	要対策	
B289B070	西村山	一般県道	白滝宮宿線	朝日町大字立木	岩石崩壊	要対策	対策済
B289B080	西村山	一般県道	白滝宮宿線	朝日町大字立木	岩石崩壊	要対策	対策済
B289B090	西村山	一般県道	白滝宮宿線	朝日町大字立木	岩石崩壊	要対策	対策済
B289B100	西村山	一般県道	白滝宮宿線	朝日町大字立木	岩石崩壊	要対策	
B289B110	西村山	一般県道	白滝宮宿線	朝日町大字立木	岩石崩壊	要対策	
西村山		-			岩石崩壊	要対策箇所数	11
C028B001	北村山	主要地方道	尾花沢最上線	尾花沢市大字市野々字館ノ腰	岩石崩壊	要対策	対策済
C029B001	北村山	主要地方道	尾花沢関山線	尾花沢市大字林崎字峠下	岩石崩壊	要対策	
北村山		-			岩石崩壊	要対策箇所数	2
S458B120	最上	一般国道	458号	鮭川村大字南山字土合	岩石崩壊	要対策	対策済
S458B160	最上	一般国道	458号	大蔵村大字南山	岩石崩壊	要対策	対策済
S458B250	最上	一般国道	458号	大蔵村大字南山	岩石崩壊	要対策	
最上		-			岩石崩壊	要対策箇所数	3
E121B010	東南置賜	一般国道	121号	米沢市大字口田沢字大明神	岩石崩壊	要対策	
E121B020	東南置賜	一般国道	121号	米沢市大字入田沢字作田山	岩石崩壊	要対策	対策済
E399B010	東南置賜	一般国道	399号	高畠町大字高畠字大澤山	岩石崩壊	要対策	対策済
E399B020	東南置賜	一般国道	399号	高畠町大字高畠	岩石崩壊	要対策	対策済
K002B010	東南置賜	主要地方道	米沢猪苗代線	米沢市大字関	岩石崩壊	要対策	
K002B020	東南置賜	主要地方道	米沢猪苗代線	米沢市大字関	岩石崩壊	要対策	
K002B040	東南置賜	主要地方道	米沢猪苗代線	米沢市大字関	岩石崩壊	要対策	
K002B050	東南置賜	主要地方道	米沢猪苗代線	米沢市大字関	岩石崩壊	要対策	対策済
E005B010	東南置賜	主要地方道	山形南陽線	南陽市大字小滝字越戸	岩石崩壊	要対策	対策済
E232B030	東南置賜	一般県道	板谷米沢停車場線	米沢市大字大小屋	岩石崩壊	要対策	対策済
E376B020	東南置賜	一般県道	関根刈安線	米沢市大字刈安字平栗山四	岩石崩壊	要対策	
東南置賜		-			岩石崩壊	要対策箇所数	11
F015B020	西置賜	主要地方道	玉川沼沢線	小国町字白子沢字滝ノ沢	岩石崩壊	要対策	対策済
F015B030	西置賜	主要地方道	玉川沼沢線	小国町字白子沢字石切	岩石崩壊	要対策	対策済
西置賜		-			岩石崩壊	要対策箇所数	2
G112B010	庄内	一般国道	112号	鶴岡市宮沢字小沢	岩石崩壊	要対策	対策済
G112B030	庄内	一般国道	112号	鶴岡市金沢字向山(2)	岩石崩壊	要対策	対策済
G344B020	庄内	一般国道	344号	酒田市北青沢(8)(八幡)	岩石崩壊	要対策	対策済
G344B060	庄内	一般国道	344号	酒田市北青沢(16)(八幡)	岩石崩壊	要対策	対策済
G050B120	庄内	主要地方道	藤島由良線	鶴岡市油戸字油沢(3)	岩石崩壊	要対策	対策済
G050B121	庄内	主要地方道	藤島由良線	鶴岡市油戸字油沢(4)	岩石崩壊	要対策	対策済
G050B140	庄内	主要地方道	藤島由良線	鶴岡市油戸字油沢(6)	岩石崩壊	要対策	対策済
G050B150	庄内	主要地方道	藤島由良線	鶴岡市油戸字油沢(8)	岩石崩壊	要対策	対策済
G349B001	庄内	一般県道	鶴岡村上線	鶴岡市上田沢字蕨野(1)(朝日)	岩石崩壊	要対策	対策済
G349B011	庄内	一般県道	鶴岡村上線	鶴岡市上田沢字蕨野(2)(朝日)	岩石崩壊	要対策	対策済
G349B021	庄内	一般県道	鶴岡村上線	鶴岡市荒沢字笹根山(朝日)	岩石崩壊	要対策	対策済
G349B031	庄内	一般県道	鶴岡村上線	鶴岡市大鳥字吉岡(1)(朝日)	岩石崩壊	要対策	
G349B041	庄内	一般県道	鶴岡村上線	鶴岡市大鳥字吉岡(2)(朝日)	岩石崩壊	要対策	
G349B051	庄内	一般県道	鶴岡村上線	鶴岡市大鳥国有林130林班る小班(1)(朝日)	岩石崩壊	要対策	対策済
G349B061	庄内	一般県道	鶴岡村上線	鶴岡市大鳥国有林130林班る小班(8)(朝日)	岩石崩壊	要対策	
G349B071	庄内	一般県道	鶴岡村上線	鶴岡市大鳥国有林130林班る小班(12)(朝日)	岩石崩壊	要対策	
G349B081	庄内	一般県道	鶴岡村上線	鶴岡市大鳥国有林125林班は小班(6)(朝日)	岩石崩壊	要対策	対策済
庄内		-			岩石崩壊	要対策箇所数	17
全県		-			岩石崩壊	要対策箇所数	46
B458C070	西村山	一般国道	458号	寒河江市大字幸生	地すべり	要対策	
B458C100	西村山	一般国道	458号	寒河江市大字幸生	地すべり	要対策	対策済
B458C110	西村山	一般国道	458号	寒河江市大字幸生上ノ山	地すべり	要対策	
B009C010	西村山	主要地方道	長井大江線	朝日町大字大船木字高見	地すべり	要対策	
B009C020	西村山	主要地方道	長井大江線	西村山郡朝日町大字玉ノ井字坂外	地すべり	要対策	対策済
B027C010	西村山	主要地方道	大江西川線	西村山郡大江町大字貫見字小迎	地すべり	要対策	対策済
B054C020	西村山	主要地方道	貫見間沢線	大江町大字月布字ヘメクリ	地すべり	要対策	
B054C040	西村山	主要地方道	貫見間沢線	西川町大字沼山字大谷地	地すべり	要対策	
B054C050	西村山	主要地方道	貫見間沢線	西川町大字沼山字芦沼田	地すべり	要対策	
B143C010	西村山	一般県道	中山三郷寒河江線	朝日町大字芦沢字川前	地すべり	要対策	
B289C010	西村山	一般県道	白滝宮宿線	朝日町大字立木	地すべり	要対策	
B291C010	西村山	一般県道	小山海味線	西川町大字入間字西	地すべり	要対策	
B291C030	西村山	一般県道	小山海味線	西川町大字入間	地すべり	要対策	

災害危険区域(道路)

表5 災害危険箇所(要対策)一覽表(10/18)

施設管理番号	地区	道路種別	路線名	所在地	項目	点検時評価 (H8・H18)	備考
西村山					地すべり 要対策箇所数	13	
C036C021	北村山	主要地方道	新庄次年子村山線	北村山郡大石田町大字次年子荒屋敷	地すべり	要対策	対策済
C188C001	北村山	一般県道	銀山温泉線	尾花沢市大字銀山新畑字本町	地すべり	要対策	
C189C001	北村山	一般県道	大石田土生田線	大石田町大字今宿字辺クリ	地すべり	要対策	
C318C001	北村山	一般県道	新庄長沢尾花沢線	尾花沢市大字南沢	地すべり	要対策	
北村山					地すべり 要対策箇所数	4	
B458C010	最上	一般国道	458号	最上郡大蔵村大字葉山	地すべり	要対策	
B458C030	最上	一般国道	458号	最上郡大蔵村大字葉山	地すべり	要対策	
最上					地すべり 要対策箇所数	2	
E005C020	東南置賜	主要地方道	山形南陽線	南陽市大字茨字中雨沼	地すべり	要対策	
東南置賜					地すべり 要対策箇所数	1	
F008C010	西置賜	主要地方道	川西小国線	小国町字綱木箱口	地すべり	要対策	移管・廃道
F015C010	西置賜	主要地方道	玉川沼沢線	小国町字沼沢字上台	地すべり	要対策	対策済
西置賜					地すべり 要対策箇所数	2	
G345C010	庄内	一般国道	345号	鶴岡市小名部字角間台	地すべり	要対策	
庄内					地すべり 要対策箇所数	1	
全県					地すべり 要対策箇所数	23	
A018D010	東南村山	主要地方道	山形朝日線	山辺町大蔵字相ノ沢	雪崩	要対策	対策済
A018D020	東南村山	主要地方道	山形朝日線	山辺町大蔵字相ノ沢	雪崩	要対策	対策済
A018D030	東南村山	主要地方道	山形朝日線	山辺町大蔵字相ノ沢	雪崩	要対策	対策済
A049D010	東南村山	主要地方道	山形山辺線	山辺町大字築沢樋口	雪崩	要対策	対策済
A272D010	東南村山	一般県道	宝沢坊原線	山形市大字上宝沢	雪崩	要対策	対策済
東南村山					雪崩 要対策箇所数	5	
B112D010	西村山	一般国道	112号	西川町大字月山沢	雪崩	要対策	対策済
B287D010	西村山	一般国道	287号	朝日町大字杉山	雪崩	要対策	対策済
B287D020	西村山	一般国道	287号	朝日町大字杉山	雪崩	要対策	対策済
B009D030	西村山	主要地方道	長井大江線	朝日町大字大舟木	雪崩	要対策	移管・廃道
B009D040	西村山	主要地方道	長井大江線	朝日町大字大舟木	雪崩	要対策	移管・廃道
B009D050	西村山	主要地方道	長井大江線	朝日町大字大舟木	雪崩	要対策	
B009D060	西村山	主要地方道	長井大江線	朝日町大字松程	雪崩	要対策	
B026D010	西村山	主要地方道	寒河江西川線	西川町大字吉川字稲沢	雪崩	要対策	
B026D020	西村山	主要地方道	寒河江西川線	西川町大字吉川字上ノ山	雪崩	要対策	対策済
B026D030	西村山	主要地方道	寒河江西川線	西川町大字吉川字上ノ山	雪崩	要対策	
B026D040	西村山	主要地方道	寒河江西川線	西川町大字吉川字狗下	雪崩	要対策	対策済
B289D010	西村山	一般県道	白滝宮宿線	朝日町大字太郎	雪崩	要対策	
西村山					雪崩 要対策箇所数	12	
C347D111	北村山	一般国道	347号	村山市大字富並字曲沢(2)	雪崩	要対策	対策済
C347D121	北村山	一般国道	347号	村山市大字富並字曲沢(3)	雪崩	要対策	対策済
C347D131	北村山	一般国道	347号	村山市大字富並字曲沢(4)	雪崩	要対策	対策済
C028D011	北村山	主要地方道	尾花沢最上線	尾花沢市大字市野々字榎ノ腰	雪崩	要対策	対策済
C029D041	北村山	主要地方道	尾花沢関山線	村山市大字櫛山字八幡廻	雪崩	要対策	対策済
C030D001	北村山	主要地方道	大石田畑線	大石田町大字大浦字外山	雪崩	要対策	対策済
C030D101	北村山	主要地方道	大石田畑線	大石田町大字大浦字外山	雪崩	要対策	対策済
C030D131	北村山	主要地方道	大石田畑線	大石田町大字大浦字外山(4)	雪崩	要対策	対策済
C030D141	北村山	主要地方道	大石田畑線	大石田町大字大浦字小坂	雪崩	要対策	対策済
C036D011	北村山	主要地方道	新庄次年子村山線	村山市大字山の内字大下毛	雪崩	要対策	
C036D021	北村山	主要地方道	新庄次年子村山線	村山市大字富並字一口	雪崩	要対策	対策済
C036D101	北村山	主要地方道	新庄次年子村山線	大石田町大字次年子子荒屋敷	雪崩	要対策	
C036D111	北村山	主要地方道	新庄次年子村山線	大石田町大字次年子子伊勢田(1)	雪崩	要対策	
C036D121	北村山	主要地方道	新庄次年子村山線	大石田町大字次年子子伊勢田(2)	雪崩	要対策	
C036D131	北村山	主要地方道	新庄次年子村山線	大石田町大字次年子子伊勢田(3)	雪崩	要対策	
C036D141	北村山	主要地方道	新庄次年子村山線	大石田町大字次年子子伊勢田(4)	雪崩	要対策	
C036D151	北村山	主要地方道	新庄次年子村山線	大石田町大字次年子子下渡戸	雪崩	要対策	
C188D021	北村山	一般県道	銀山温泉線	尾花沢市大字下柳渡戸字金堀沢(2)	雪崩	要対策	
C189D001	北村山	一般県道	大石田土生田線	大石田町大字今宿字辺クリ	雪崩	要対策	対策済
C189D011	北村山	一般県道	大石田土生田線	大石田町大字今宿	雪崩	要対策	対策済
C300D001	北村山	一般県道	樽石基点線	村山市大字長善寺	雪崩	要対策	
C306D001	北村山	一般県道	次年子大浦線	大石田町大字次年子子メクラ淵	雪崩	要対策	
C306D011	北村山	一般県道	次年子大浦線	大石田町大字次年子子大セン木(1)	雪崩	要対策	
C306D071	北村山	一般県道	次年子大浦線	大石田町大字次年子子字境ノ下(2)	雪崩	要対策	
C306D091	北村山	一般県道	次年子大浦線	大石田町大字次年子子字外山(2)	雪崩	要対策	
C306D111	北村山	一般県道	次年子大浦線	大石田町大字次年子子字外山(4)	雪崩	要対策	
C306D131	北村山	一般県道	次年子大浦線	大石田町大字次年子子字外山(6)	雪崩	要対策	
C318D001	北村山	一般県道	新庄長沢尾花沢線	尾花沢市大字南沢字堰分沢	雪崩	要対策	対策済
C318D021	北村山	一般県道	新庄長沢尾花沢線	尾花沢市大字南沢字岩坂(1)	雪崩	要対策	対策済
C318D051	北村山	一般県道	新庄長沢尾花沢線	尾花沢市大字寺内	雪崩	要対策	対策済
北村山					雪崩 要対策箇所数	30	
S344D005	最上	一般国道	344号	真室川町大字木ノ下字片淵山	雪崩	要対策	
S344D010	最上	一般国道	344号	真室川町大字差首鍋字青沢境山外	雪崩	要対策	対策済
S344D020	最上	一般国道	344号	真室川町大字差首鍋字青沢境山外	雪崩	要対策	対策済
S344D030	最上	一般国道	344号	真室川町大字差首鍋字青沢境外	雪崩	要対策	対策済
S344D040	最上	一般国道	344号	真室川町大字差首鍋字青沢境山外	雪崩	要対策	対策済
S344D050	最上	一般国道	344号	真室川町大字差首鍋字青沢境山外	雪崩	要対策	対策済
S344D060	最上	一般国道	344号	真室川町大字差首鍋字青沢境外	雪崩	要対策	対策済

災害危険区域(道路)

表5 災害危険箇所(要対策)一覽表(11/18)

施設管理番号	地区	道路種別	路線名	所在地	項目	点検時評価 (H8・H18)	備考
S344D070	最上	一般国道	344号	真室川町大字差首鍋字青沢境山外	雪崩	要対策	対策済
S344D080	最上	一般国道	344号	真室川町大字差首鍋字青沢境山外	雪崩	要対策	対策済
S344D1	最上	一般国道	344号	真室川町大字差首鍋字青沢境山外	雪崩	要対策	対策済
S344D2	最上	一般国道	344号	真室川町大字差首鍋字青沢境山外	雪崩	要対策	対策済
S344D3	最上	一般国道	344号	真室川町大字差首鍋字青沢境山外	雪崩	要対策	対策済
S344D4	最上	一般国道	344号	真室川町大字差首鍋字青沢境山外	雪崩	要対策	対策済
S344D5	最上	一般国道	344号	真室川町大字差首鍋字青沢境山外	雪崩	要対策	対策済
S344D6	最上	一般国道	344号	真室川町大字差首鍋字青沢境山外	雪崩	要対策	対策済
S458D1	最上	一般国道	458号	大字川口字川口	雪崩	要対策	対策済
S458D2	最上	一般国道	458号	大字川口字左道	雪崩	要対策	対策済
S458D3	最上	一般国道	458号	大蔵村大字赤松字舛玉山	雪崩	要対策	
S458D4	最上	一般国道	458号	大蔵村大字南山字土合	雪崩	要対策	対策済
S458D5	最上	一般国道	458号	大蔵村大字南山字蕨野	雪崩	要対策	
S458D6	最上	一般国道	458号	大蔵村大字南山	雪崩	要対策	
S030D010	最上	主要地方道	大石田畑線	舟形町本堀内	雪崩	要対策	
S035D010	最上	主要地方道	真室川鮭川線	真室川町大字大滝字八敷代山	雪崩	要対策	対策済
S035D1	最上	主要地方道	真室川鮭川線	大字川ノ内字大石川山	雪崩	要対策	対策済
S036D1	最上	主要地方道	新庄次年子村山線	堀内字北原	雪崩	要対策	対策済
S057D1	最上	主要地方道	戸沢大蔵線	戸沢村大字古口字板敷	雪崩	要対策	
S057D3	最上	主要地方道	戸沢大蔵線	大蔵村大字南山	雪崩	要対策	対策済
S057D4	最上	主要地方道	戸沢大蔵線	大蔵村大字南山	雪崩	要対策	対策済
S058D010	最上	主要地方道	新庄鮭川戸沢線	鮭川村大字庭月	雪崩	要対策	
S058D020	最上	主要地方道	新庄鮭川戸沢線	鮭川村大字庭月	雪崩	要対策	
S058D1	最上	主要地方道	新庄鮭川戸沢線	大字中渡字八石	雪崩	要対策	対策済
S058D2	最上	主要地方道	新庄鮭川戸沢線	大字松坂字塩水坂	雪崩	要対策	
S308D010	最上	一般県道	曲川新庄線	鮭川村大字曲川	雪崩	要対策	対策済
S308D020	最上	一般県道	曲川新庄線	鮭川村大字曲川字上町	雪崩	要対策	対策済
S322D010	最上	一般県道	砂小沢小又釜淵線	真室川町大字川ノ内	雪崩	要対策	対策済
S322D030	最上	一般県道	砂小沢小又釜淵線	真室川町大字川ノ内	雪崩	要対策	
S322D1	最上	一般県道	砂小沢小又釜淵線	真室川町大字川ノ内	雪崩	要対策	
S322D2	最上	一般県道	砂小沢小又釜淵線	真室川町大字川ノ内	雪崩	要対策	対策済
S322D3	最上	一般県道	砂小沢小又釜淵線	真室川町大字川ノ内	雪崩	要対策	対策済
S328D1	最上	一般県道	神田川口線	大字向居字湯根ノ平山	雪崩	要対策	
S331D2	最上	一般県道	片倉塩線	大蔵村大字赤松字舛玉山	雪崩	要対策	
S377D010	最上	一般県道	西郡居口線	鮭川村大字曲川字大森外19国有林26林班	雪崩	要対策	対策済
S377D020	最上	一般県道	西郡居口線	鮭川村大字曲川字大森外19国有林32林班	雪崩	要対策	対策済
最上					雪崩 要対策箇所数	43	
E121D040	東南置賜	一般国道	121号	米沢市大字入田沢字桂木沢	雪崩	要対策	対策済
E121D060	東南置賜	一般国道	121号	米沢市大字入田沢字味清水	雪崩	要対策	対策済
E399D010	東南置賜	一般国道	399号	高島町大字高島	雪崩	要対策	
E002D040	東南置賜	主要地方道	米沢猪苗代線	米沢市大字関	雪崩	要対策	対策済
E003D050	東南置賜	主要地方道	米沢南陽白鷹線	南陽市大字漆山	雪崩	要対策	
E003D060	東南置賜	主要地方道	米沢南陽白鷹線	南陽市大字漆山	雪崩	要対策	
E003D070	東南置賜	主要地方道	米沢南陽白鷹線	南陽市大字漆山	雪崩	要対策	
E003D080	東南置賜	主要地方道	米沢南陽白鷹線	南陽市大字漆山	雪崩	要対策	対策済
E003D090	東南置賜	主要地方道	米沢南陽白鷹線	南陽市大字漆山	雪崩	要対策	
E004D010	東南置賜	主要地方道	米沢飯豊線	米沢市大字入田沢字沢ノ入	雪崩	要対策	
E005D010	東南置賜	主要地方道	山形南陽線	南陽市大字茨字持株	雪崩	要対策	対策済
E005D020	東南置賜	主要地方道	山形南陽線	南陽市大字茨字明神山	雪崩	要対策	対策済
E154D010	東南置賜	一般県道	桧原板谷線	米沢市大字板谷	雪崩	要対策	対策済
東南置賜					雪崩 要対策箇所数	13	
F287D010	西置賜	一般国道	287号	長井市森字前山二字前山二	雪崩	要対策	対策済
F287D020	西置賜	一般国道	287号	白鷹町大字大瀬字上林	雪崩	要対策	対策済
F004D010	西置賜	主要地方道	米沢飯豊線	飯豊町字須郷字骨投沢	雪崩	要対策	対策済
F004D020	西置賜	主要地方道	米沢飯豊線	飯豊町字須郷字蛇沢	雪崩	要対策	対策済
F004D025	西置賜	主要地方道	米沢飯豊線	飯豊町字須郷字小太郎向	雪崩	要対策	対策済
F004D065	西置賜	主要地方道	米沢飯豊線	飯豊町字高峯字石取沢二	雪崩	要対策	対策済
F004D090	西置賜	主要地方道	米沢飯豊線	飯豊町字高峯字栗梨沢	雪崩	要対策	
F004D100	西置賜	主要地方道	米沢飯豊線	飯豊町字高峯字栗梨沢	雪崩	要対策	
F004D120	西置賜	主要地方道	米沢飯豊線	飯豊町字高峯字高峯	雪崩	要対策	対策済
F008D020	西置賜	主要地方道	川西小国線	小国町大字大石沢字中山沢	雪崩	要対策	
F008D040	西置賜	主要地方道	川西小国線	小国町字叶水字上山(2)	雪崩	要対策	対策済
F008D060	西置賜	主要地方道	川西小国線	小国町大字叶水字明神原一	雪崩	要対策	対策済
F008D070	西置賜	主要地方道	川西小国線	小国町大字叶水字丸山	雪崩	要対策	対策済
F008D080	西置賜	主要地方道	川西小国線	小国町大字大滝字横向二	雪崩	要対策	対策済
F008D090	西置賜	主要地方道	川西小国線	小国町大字大滝字程冗	雪崩	要対策	対策済
F009D010	西置賜	主要地方道	長井大江線	白鷹町大字高岡字坂ノ上	雪崩	要対策	
F009D020	西置賜	主要地方道	長井大江線	白鷹町大字高岡(1)	雪崩	要対策	
F009D030	西置賜	主要地方道	長井大江線	白鷹町大字高岡(2)	雪崩	要対策	
F009D040	西置賜	主要地方道	長井大江線	白鷹町大字高岡(3)	雪崩	要対策	
F015D001	西置賜	主要地方道	玉川沼沢線	小国町字玉川95林班ぬ小班	雪崩	要対策	
F015D010	西置賜	主要地方道	玉川沼沢線	小国町字玉川字桐沢	雪崩	要対策	対策済
F015D020	西置賜	主要地方道	玉川沼沢線	小国町大字足野水96林班	雪崩	要対策	
F015D100	西置賜	主要地方道	玉川沼沢線	小国町大字白子沢字石切(2)	雪崩	要対策	

災害危険区域(道路)

表5 災害危険箇所(要対策)一覽表(12/18)

施設管理番号	地区	道路種別	路線名	所在地	項目	点検時評価 (H8・H18)	備考
F260D020	西置賜	一般県道	長者原下新田線	小国町大字小玉川外9	雪崩	要対策	対策済
F260D090	西置賜	一般県道	長者原下新田線	小国町玉川字上ノ山	雪崩	要対策	対策済
	西置賜	-			雪崩 要対策箇所数	25	
G344D010	庄内	一般国道	344号	酒田市北青沢(2)(八幡)	雪崩	要対策	対策済
G344D020	庄内	一般国道	344号	酒田市北青沢(16)(八幡)	雪崩	要対策	対策済
G345D021	庄内	一般国道	345号	鶴岡市関川(温海)	雪崩	要対策	対策済
G345D031	庄内	一般国道	345号	鶴岡市温海川(1)(温海)	雪崩	要対策	対策済
G345D032	庄内	一般国道	345号	鶴岡市温海川(2)(温海)	雪崩	要対策	対策済
G345D041	庄内	一般国道	345号	鶴岡市菅野代(2)(温海)	雪崩	要対策	対策済
G345D051	庄内	一般国道	345号	鶴岡市坂野下(2)	雪崩	要対策	対策済
G044D021	庄内	主要地方道	余目温海線	鶴岡市一霞字宮之台(温海)	雪崩	要対策	対策済
G045D011	庄内	主要地方道	立川羽黒山線	庄内町科沢字西山(1)(立川)	雪崩	要対策	
G045D021	庄内	主要地方道	立川羽黒山線	庄内町科沢字西山(2)(立川)	雪崩	要対策	対策済
G061D020	庄内	主要地方道	菅野代堅苔沢線	鶴岡市山五十川字小平(3)(温海)	雪崩	要対策	対策済
G368D010	庄内	一般県道	鳥海公園青沢線	酒田市草津(八幡)	雪崩	要対策	
	庄内	-			雪崩 要対策箇所数	12	
	全県	-			雪崩 要対策箇所数	140	
A272E010	東南村山	一般県道	宝沢坊原線	山形市大字上宝沢	土石流	要対策	対策済
A272E020	東南村山	一般県道	宝沢坊原線	山形市大字上宝沢	土石流	要対策	対策済
	東南村山	-			土石流 要対策箇所数	2	
B112E020	西村山	一般国道	112号	西川町大字志津字泉崎	土石流	要対策	
B112E040	西村山	一般国道	112号	西川町大字志津字泉崎	土石流	要対策	
B112E080	西村山	一般国道	112号	西川町大字志津	土石流	要対策	
B112E090	西村山	一般国道	112号	西川町大字志津	土石流	要対策	
B112E100	西村山	一般国道	112号	西川町大字志津	土石流	要対策	
B112E110	西村山	一般国道	112号	西川町大字志津	土石流	要対策	
B112E120	西村山	一般国道	112号	西川町大字志津	土石流	要対策	
B112E130	西村山	一般国道	112号	西川町大字志津	土石流	要対策	
B112E140	西村山	一般国道	112号	西川町大字志津	土石流	要対策	
B112E150	西村山	一般国道	112号	西川町大字志津	土石流	要対策	
B112E160	西村山	一般国道	112号	西川町大字志津	土石流	要対策	
B112E170	西村山	一般国道	112号	西川町大字志津	土石流	要対策	
B112E180	西村山	一般国道	112号	西川町大字志津	土石流	要対策	
B112E200	西村山	一般国道	112号	西川町大字志津	土石流	要対策	
B458E030	西村山	一般国道	458号	寒河江市大字幸生	土石流	要対策	
B458E040	西村山	一般国道	458号	寒河江市大字幸生	土石流	要対策	
B027E070	西村山	主要地方道	大江西川線	西村山郡大江町大字柳川字田ノ沢	土石流	要対策	移管・廃道
B027E080	西村山	主要地方道	大江西川線	大江町大字柳川	土石流	要対策	
B027E100	西村山	主要地方道	大江西川線	大江町大字柳川	土石流	要対策	
B027E110	西村山	主要地方道	大江西川線	大江町大字柳川	土石流	要対策	
B027E140	西村山	主要地方道	大江西川線	西川町大字大井沢字大頭森	土石流	要対策	
B027E150	西村山	主要地方道	大江西川線	西川町大字大井沢字大頭森	土石流	要対策	
B027E160	西村山	主要地方道	大江西川線	西川町大字大井沢字大頭森	土石流	要対策	
B027E170	西村山	主要地方道	大江西川線	西川町大字大井沢字佐土ノ沢口	土石流	要対策	
B114E010	西村山	一般県道	月山志津線	西川町大字姥沢	土石流	要対策	
B114E020	西村山	一般県道	月山志津線	西川町大字姥沢	土石流	要対策	
B114E030	西村山	一般県道	月山志津線	西川町大字姥沢	土石流	要対策	
B114E040	西村山	一般県道	月山志津線	西川町	土石流	要対策	
B114E060	西村山	一般県道	月山志津線	西川町大字姥沢志津	土石流	要対策	
B143E010	西村山	一般県道	中山三郷寒河江線	大江町大字三郷字袖山	土石流	要対策	
B289E010	西村山	一般県道	白滝宮宿線	朝日町大字立木	土石流	要対策	
B289E030	西村山	一般県道	白滝宮宿線	朝日町大字立木	土石流	要対策	
B289E040	西村山	一般県道	白滝宮宿線	西村山郡朝日町大字立木	土石流	要対策	対策済
B289E060	西村山	一般県道	白滝宮宿線	朝日町大字立木	土石流	要対策	
B289E070	西村山	一般県道	白滝宮宿線	朝日町大字立木	土石流	要対策	
B289E080	西村山	一般県道	白滝宮宿線	朝日町大字立木	土石流	要対策	
B289E090	西村山	一般県道	白滝宮宿線	朝日町大字立木	土石流	要対策	
B289E100	西村山	一般県道	白滝宮宿線	朝日町大字立木	土石流	要対策	
B289E120	西村山	一般県道	白滝宮宿線	朝日町大字立木	土石流	要対策	
B289E130	西村山	一般県道	白滝宮宿線	朝日町大字立木	土石流	要対策	
B289E140	西村山	一般県道	白滝宮宿線	朝日町大字立木	土石流	要対策	
B289E150	西村山	一般県道	白滝宮宿線	朝日町大字立木	土石流	要対策	
B289E160	西村山	一般県道	白滝宮宿線	朝日町大字立木	土石流	要対策	
B289E170	西村山	一般県道	白滝宮宿線	朝日町大字立木	土石流	要対策	
B289E190	西村山	一般県道	白滝宮宿線	朝日町大字立木	土石流	要対策	
B289E200	西村山	一般県道	白滝宮宿線	朝日町大字立木	土石流	要対策	
B289E210	西村山	一般県道	白滝宮宿線	朝日町大字太郎	土石流	要対策	
B291E020	西村山	一般県道	小山海味線	西村山郡西川町大字入間	土石流	要対策	移管・廃道
B291E030	西村山	一般県道	小山海味線	西川町大字入間	土石流	要対策	
B291E040	西村山	一般県道	小山海味線	西川町大字入間	土石流	要対策	
B291E050	西村山	一般県道	小山海味線	西川町大字入間	土石流	要対策	
B291E060	西村山	一般県道	小山海味線	西川町大字入間	土石流	要対策	
B291E070	西村山	一般県道	小山海味線	西川町大字入間	土石流	要対策	
B291E080	西村山	一般県道	小山海味線	西川町大字入間	土石流	要対策	

災害危険区域(道路)

表5 災害危険箇所(要対策)一覽表(13/18)

施設管理番号	地区	道路種別	路線名	所在地	項目	点検時評価 (H8・H18)	備考
B291E090	西村山	一般県道	小山海味線	西川町大字入間字柳立	土石流	要対策	
B291E100	西村山	一般県道	小山海味線	西川町大字入間	土石流	要対策	
B291E110	西村山	一般県道	小山海味線	西川町大字入間字二重目	土石流	要対策	
西村山 -					土石流	要対策箇所数	57
C347E001	北村山	一般国道	347号	尾花沢市大字母袋字上へグリ	土石流	要対策	
C347E021	北村山	一般国道	347号	尾花沢市大字母袋字菜畑沢	土石流	要対策	
C347E031	北村山	一般国道	347号	尾花沢市大字母袋字日和坂	土石流	要対策	
C347E041	北村山	一般国道	347号	尾花沢市大字母袋字風倉	土石流	要対策	
C347E051	北村山	一般国道	347号	尾花沢市大字母袋字岩行沢	土石流	要対策	
C347E061	北村山	一般国道	347号	尾花沢市大字母袋字樽木立	土石流	要対策	
C347E071	北村山	一般国道	347号	尾花沢市大字母袋字ムチナ森	土石流	要対策	
C028E001	北村山	主要地方道	尾花沢最上線	尾花沢市大字市野々字山刀伐	土石流	要対策	対策済
C028E031	北村山	主要地方道	尾花沢最上線	尾花沢市大字市野々字大谷地	土石流	要対策	
C028E041	北村山	主要地方道	尾花沢最上線	尾花沢市大字市野々字大谷地	土石流	要対策	
C028E051	北村山	主要地方道	尾花沢最上線	尾花沢市大字市野々字大谷地	土石流	要対策	
C029E001	北村山	主要地方道	尾花沢関山線	村山市大字本飯田字背アフリ	土石流	要対策	
C029E011	北村山	主要地方道	尾花沢関山線	村山市大字本飯田字背アフリ	土石流	要対策	
C029E021	北村山	主要地方道	尾花沢関山線	村山市大字本飯田字背アフリ	土石流	要対策	
C029E031	北村山	主要地方道	尾花沢関山線	村山市大字林崎字道玄	土石流	要対策	
C030E001	北村山	主要地方道	大石田畑線	大石田町大字大浦字中ヶ袋	土石流	要対策	
C036E011	北村山	主要地方道	新庄次年年子村山線	大石田町大字次年年子字大里林	土石流	要対策	
C036E021	北村山	主要地方道	新庄次年年子村山線	大石田町大字次年年子字台	土石流	要対策	
C036E031	北村山	主要地方道	新庄次年年子村山線	村山市大字山の内字小高根	土石流	要対策	
C036E041	北村山	主要地方道	新庄次年年子村山線	村山市大字山の内字小高根	土石流	要対策	
C036E081	北村山	主要地方道	新庄次年年子村山線	村山市大字山の内字堂の前	土石流	要対策	
北村山 -					土石流	要対策箇所数	21
E399E060	東南置賜	一般国道	399号	高島町大字高島	土石流	要対策	
K002E010	東南置賜	主要地方道	米沢猪苗代線	米沢市大字関	土石流	要対策	対策済
K002E060	東南置賜	主要地方道	米沢猪苗代線	米沢市大字関	土石流	要対策	対策済
K002E100	東南置賜	主要地方道	米沢猪苗代線	米沢市大字関	土石流	要対策	
K002E110	東南置賜	主要地方道	米沢猪苗代線	米沢市大字関	土石流	要対策	
東南置賜 -					土石流	要対策箇所数	5
F015E030	西置賜	主要地方道	玉川沼沢線	小国町字白子沢字二ノ渡戸	土石流	要対策	
西置賜 -					土石流	要対策箇所数	1
G344E010	庄内	一般国道	344号	酒田市北青沢	土石流	要対策	
庄内 -					土石流	要対策箇所数	1
全県 -					土石流	要対策箇所数	87
B027F010	西村山	主要地方道	大江西川線	西村山郡大江町大字本郷字下夕	盛土	要対策	対策済
B113F010	西村山	一般県道	宮宿浮島線	朝日町大字三中	盛土	要対策	
B114F010	西村山	一般県道	月山志津線	西川町	盛土	要対策	
B114F020	西村山	一般県道	月山志津線	西川町大字志津	盛土	要対策	
B143F010	西村山	一般県道	中山三郷寒河江線	朝日町大字水本字不日当	盛土	要対策	
B143F020	西村山	一般県道	中山三郷寒河江線	朝日町大字和合平字釜山	盛土	要対策	
B289F020	西村山	一般県道	白滝宮宿線	朝日町大字立木	盛土	要対策	
西村山 -					盛土	要対策箇所数	7
C347F061	北村山	一般国道	347号	尾花沢市大字母袋字八枚平	盛土	要対策	
C347F071	北村山	一般国道	347号	尾花沢市大字母袋字風倉	盛土	要対策	
C347F081	北村山	一般国道	347号	尾花沢市大字母袋字上川原	盛土	要対策	
C347F091	北村山	一般国道	347号	尾花沢市大字母袋字上川原	盛土	要対策	
C347F101	北村山	一般国道	347号	尾花沢市大字母袋字イタヤ沢	盛土	要対策	
C347F111	北村山	一般国道	347号	尾花沢市大字母袋字ムチナ森	盛土	要対策	
C347F191	北村山	一般国道	347号	尾花沢市大字母袋字鍋越山	盛土	要対策	
C028F081	北村山	主要地方道	尾花沢最上線	尾花沢市大字市野々字大谷地	盛土	要対策	
C029F001	北村山	主要地方道	尾花沢関山線	尾花沢市大字畑沢	盛土	要対策	
C030F041	北村山	主要地方道	大石田畑線	大石田町大字大浦字藁口	盛土	要対策	
C030F051	北村山	主要地方道	大石田畑線	大石田町大字大浦字外山	盛土	要対策	
C036F011	北村山	主要地方道	新庄次年年子村山線	大石田町大字次年年子字伊勢田	盛土	要対策	
C036F041	北村山	主要地方道	新庄次年年子村山線	村山市大字山の内字後田	盛土	要対策	
C036F051	北村山	主要地方道	新庄次年年子村山線	村山市大字山の内字横道	盛土	要対策	
C036F061	北村山	主要地方道	新庄次年年子村山線	村山市大字山の内字的場	盛土	要対策	
C036F071	北村山	主要地方道	新庄次年年子村山線	村山市大字山の内字下小屋	盛土	要対策	
C120F001	北村山	一般県道	東根尾花沢線	尾花沢市大字五十沢	盛土	要対策	
C123F001	北村山	一般県道	荻袋大浦線	大石田町大字鷹巣	盛土	要対策	
C123F011	北村山	一般県道	荻袋大浦線	大石田町大字駒籠	盛土	要対策	対策済
C187F001	北村山	一般県道	芦沢停車場栗屋線	尾花沢市大字毒沢	盛土	要対策	対策済
C188F001	北村山	一般県道	銀山温泉線	尾花沢市大字銀山新畑字野戸	盛土	要対策	
C188F011	北村山	一般県道	銀山温泉線	尾花沢市大字上柳渡戸字谷地田	盛土	要対策	
C188F021	北村山	一般県道	銀山温泉線	尾花沢市大字上柳渡戸字旗鉾	盛土	要対策	
C188F031	北村山	一般県道	銀山温泉線	尾花沢市大字上柳渡戸字家ノ裏	盛土	要対策	
C189F001	北村山	一般県道	大石田土生田線	大石田町大字今宿	盛土	要対策	
C297F001	北村山	一般県道	田麦野行沢線	東根市大字猪野沢	盛土	要対策	
C300F001	北村山	一般県道	樽石基点線	村山市大字長善寺	盛土	要対策	対策済
C300F011	北村山	一般県道	樽石基点線	村山市大字長善寺	盛土	要対策	対策済
C302F001	北村山	一般県道	上五十沢横内線	村山市大字五十沢道心坂	盛土	要対策	

災害危険区域(道路)

表5 災害危険箇所(要対策)一覽表(14/18)

施設管理番号	地区	道路種別	路線名	所在地	項目	点検時評価 (H8・H18)	備考
C303F001	北村山	一般県道	東根長島線	村山市大字大淀	盛土	要対策	対策済
C303F011	北村山	一般県道	東根長島線	村山市大字大淀字浦	盛土	要対策	対策済
C303F021	北村山	一般県道	東根長島線	村山市大字大淀字北山	盛土	要対策	
C303F031	北村山	一般県道	東根長島線	村山市大字長島字小坂	盛土	要対策	
C306F001	北村山	一般県道	次年子大浦線	大石田町大字次年子	盛土	要対策	
C318F001	北村山	一般県道	新庄長沢尾花沢線	尾花沢市大字南沢字向井	盛土	要対策	
C318F021	北村山	一般県道	新庄長沢尾花沢線	尾花沢市大字寺内字出張	盛土	要対策	
					盛土	要対策箇所数	36
S344F110	最上	一般国道	344号	最上郡真室川差首鍋	盛土	要対策	
S344F120	最上	一般国道	344号	最上郡真室川差首鍋	盛土	要対策	
S344F130	最上	一般国道	344号	最上郡真室川差首鍋	盛土	要対策	対策済
S458F010	最上	一般国道	458号	最上郡大蔵村大字合海	盛土	要対策	対策済
S458F030	最上	一般国道	458号	最上郡大蔵村大字南山	盛土	要対策	
S322F010	最上	一般県道	砂子沢小又釜淵線	最上郡真室川大沢	盛土	要対策	
S330F010	最上	一般県道	福寿野熊高線	福寿野熊高	盛土	要対策	
S377F030	最上	一般県道	西郡居口線	最上郡真室川大沢	盛土	要対策	
					盛土	要対策箇所数	8
E121F060	東南置賜	一般国道	121号	米沢市大字入田沢字藤沢	盛土	要対策	
E121F140	東南置賜	一般国道	121号	米沢市大字入田沢字普洞沢	盛土	要対策	
E121F150	東南置賜	一般国道	121号	米沢市大字入田沢字普洞沢	盛土	要対策	対策済
E121F170	東南置賜	一般国道	121号	米沢市大字入田沢字普洞沢	盛土	要対策	
E399F010	東南置賜	一般国道	399号	高島町大字高島	盛土	要対策	
E399F020	東南置賜	一般国道	399号	高島町大字高島	盛土	要対策	
E399F050	東南置賜	一般国道	399号	高島町大字高島	盛土	要対策	
K002F050	東南置賜	主要地方道	米沢猪苗代線	米沢市大字関	盛土	要対策	
K002F120	東南置賜	主要地方道	米沢猪苗代線	米沢市大字関	盛土	要対策	対策済
E003F010	東南置賜	主要地方道	米沢南陽白鷹線	南陽市大字漆山	盛土	要対策	
E004F010	東南置賜	主要地方道	米沢飯豊線	米沢市大字入田沢字沢ノ入	盛土	要対策	
E004F030	東南置賜	主要地方道	米沢飯豊線	川西町大字玉庭字横向	盛土	要対策	
E232F020	東南置賜	一般県道	板谷米沢停車場線	米沢市大字大沢	盛土	要対策	
					盛土	要対策箇所数	13
F260F070	西置賜	一般県道	長者原下新田線	小国町大字片貝字上ノ平	盛土	要対策	対策済
					盛土	要対策箇所数	1
G344F030	庄内	一般国道	344号	酒田市北青沢	盛土	要対策	対策済
G362F010	庄内	一般県道	海ヶ沢松山線	酒田市山寺	盛土	要対策	
					盛土	要対策箇所数	2
					盛土	要対策箇所数	67
A458G030	東南村山	一般国道	458号	上山市鶴はぎ町三丁目	擁壁	要対策	対策済
A013G010	東南村山	主要地方道	上山七ヶ宿線	上山市金山字大ワキノ沢	擁壁	要対策	
A018G010	東南村山	主要地方道	山形朝日線	東村山郡山辺町大蔵字大脇	擁壁	要対策	対策済
A021G010	東南村山	主要地方道	蔵王公園線	山形市蔵王堀田字高湯村繩飛地	擁壁	要対策	対策済
A021G020	東南村山	主要地方道	蔵王公園線	山形市蔵王堀田字高湯村繩飛地	擁壁	要対策	対策済
A021G030	東南村山	主要地方道	蔵王公園線	山形市蔵王堀田字駒鳴	擁壁	要対策	対策済
A021G070	東南村山	主要地方道	蔵王公園線	山形市蔵王上野字大平	擁壁	要対策	対策済
A053G020	東南村山	主要地方道	山形永野線	上山市永野字蔵王山	擁壁	要対策	対策済
A272G010	東南村山	一般県道	宝沢坊原線	山形市大字上宝沢字松留	擁壁	要対策	対策済
A272G020	東南村山	一般県道	宝沢坊原線	山形市大字上宝沢	擁壁	要対策	対策済
A272G030	東南村山	一般県道	宝沢坊原線	山形市大字上宝沢	擁壁	要対策	対策済
					擁壁	要対策箇所数	11
B458G050	西村山	一般国道	458号	寒河江市大字幸生	擁壁	要対策	
B458G060	西村山	一般国道	458号	寒河江市大字幸生字上ノ山	擁壁	要対策	
B009G010	西村山	主要地方道	長井大江線	朝日町大字大船木字大淀	擁壁	要対策	
B027G010	西村山	主要地方道	大江西川線	大江町大字左沢字薬師堂	擁壁	要対策	
B027G030	西村山	主要地方道	大江西川線	西村山郡大江町大字柳字下モ	擁壁	要対策	移管・廃道
B027G040	西村山	主要地方道	大江西川線	西村山郡大江町大字柳川	擁壁	要対策	移管・廃道
B027G050	西村山	主要地方道	大江西川線	西村山郡大江町大字柳川字七夕畑	擁壁	要対策	移管・廃道
B114G010	西村山	一般県道	月山志津線	西川町大字姥沢	擁壁	要対策	
B114G030	西村山	一般県道	月山志津線	西川町大字姥沢	擁壁	要対策	
B114G040	西村山	一般県道	月山志津線	西川町大字姥沢	擁壁	要対策	
B116G020	西村山	一般県道	左沢浮島線	西村山郡朝日町大字大谷	擁壁	要対策	対策済
B116G030	西村山	一般県道	左沢浮島線	西村山郡朝日町大字大谷	擁壁	要対策	対策済
B116G040	西村山	一般県道	左沢浮島線	西村山郡朝日町大字大暮山	擁壁	要対策	対策済
B116G050	西村山	一般県道	左沢浮島線	朝日町大字大暮山	擁壁	要対策	対策済
B116G060	西村山	一般県道	左沢浮島線	朝日町大字大沼	擁壁	要対策	
B116G070	西村山	一般県道	左沢浮島線	西村山郡朝日町大字大沼	擁壁	要対策	対策済
B143G020	西村山	一般県道	中山三郷寒河江線	西村山郡朝日町大字芦沢字川前	擁壁	要対策	対策済
B143G030	西村山	一般県道	中山三郷寒河江線	西村山郡朝日町大字芦沢字川前	擁壁	要対策	対策済
B143G040	西村山	一般県道	中山三郷寒河江線	西村山郡朝日町大字芦沢字堂ノ向	擁壁	要対策	対策済
B143G050	西村山	一般県道	中山三郷寒河江線	朝日町大字古楨字明道	擁壁	要対策	
B143G060	西村山	一般県道	中山三郷寒河江線	西村山郡大江町大字三郷字漆掛り	擁壁	要対策	対策済
B143G070	西村山	一般県道	中山三郷寒河江線	朝日町大字和合元大隅字前原	擁壁	要対策	
B143G080	西村山	一般県道	中山三郷寒河江線	大江町大字三郷字漆掛り	擁壁	要対策	
B289G010	西村山	一般県道	白滝宮宿線	朝日町大字立木	擁壁	要対策	
B289G020	西村山	一般県道	白滝宮宿線	朝日町大字立木	擁壁	要対策	

災害危険区域(道路)

表5 災害危険箇所(要対策)一覧表(15/18)

施設管理番号	地区	道路種別	路線名	所在地	項目	点検時評価(H8・H18)	備考
B289G030	西村山	一般県道	白滝宮宿線	朝日町大字立木	擁壁	要対策	
B289G070	西村山	一般県道	白滝宮宿線	朝日町大字立木	擁壁	要対策	
B289G080	西村山	一般県道	白滝宮宿線	西村山郡朝日町大字立木	擁壁	要対策	対策済
B289G090	西村山	一般県道	白滝宮宿線	朝日町大字立木	擁壁	要対策	
B289G100	西村山	一般県道	白滝宮宿線	西村山郡朝日町大字立木	擁壁	要対策	対策済
B289G120	西村山	一般県道	白滝宮宿線	西村山郡朝日町大字立木	擁壁	要対策	対策済
B289G160	西村山	一般県道	白滝宮宿線	朝日町大字立木	擁壁	要対策	
B291G010	西村山	一般県道	小山海味線	西川町大字入間字菅谷地	擁壁	要対策	
B291G020	西村山	一般県道	小山海味線	西川町大字入間字落合	擁壁	要対策	
B291G030	西村山	一般県道	小山海味線	西村山郡西川町大字入間	擁壁	要対策	移管・廃道
B291G040	西村山	一般県道	小山海味線	西川町大字入間字堰ノ上	擁壁	要対策	
B291G050	西村山	一般県道	小山海味線	西川町大字入間	擁壁	要対策	
B291G060	西村山	一般県道	小山海味線	西川町大字入間	擁壁	要対策	
西村山					擁壁	要対策箇所数	38
C347G001	北村山	一般国道	347号	村山市大字富並字曲沢	擁壁	要対策	
C347G021	北村山	一般国道	347号	尾花沢市大字母袋字八枚平	擁壁	要対策	
C347G031	北村山	一般国道	347号	尾花沢市大字母袋字上川原	擁壁	要対策	
C028G001	北村山	主要地方道	尾花沢最上線	尾花沢市大字市野々字才ノ神	擁壁	要対策	
C028G011	北村山	主要地方道	尾花沢最上線	尾花沢市大字市野々字才ノ神	擁壁	要対策	
C028G021	北村山	主要地方道	尾花沢最上線	尾花沢市大字市野々字山刀伐	擁壁	要対策	
C028G031	北村山	主要地方道	尾花沢最上線	尾花沢市大字市野々字山刀伐	擁壁	要対策	
C029G011	北村山	主要地方道	尾花沢関山線	村山市大字タモ山字峠ノ下	擁壁	要対策	対策済
C030G011	北村山	主要地方道	大石田畑線	北村山郡大石田大字大浦	擁壁	要対策	対策済
C030G021	北村山	主要地方道	大石田畑線	北村山郡大石田町大字大浦	擁壁	要対策	対策済
C036G011	北村山	主要地方道	新庄次年子村山線	大石田町大字次年子字大里林	擁壁	要対策	
C188G001	北村山	一般県道	銀山温泉線	尾花沢市大字銀山新畑字本町	擁壁	要対策	
C188G011	北村山	一般県道	銀山温泉線	尾花沢市大字上柳度戸字山下	擁壁	要対策	
C302G001	北村山	一般県道	上五十沢横内線	村山市大字五十沢	擁壁	要対策	
C303G011	北村山	一般県道	東根長島線	村山市大字大淀字羽黒山	擁壁	要対策	対策済
C318G001	北村山	一般県道	新庄長沢尾花沢線	尾花沢市大字南沢	擁壁	要対策	
C318G011	北村山	一般県道	新庄長沢尾花沢線	尾花沢市大字南沢	擁壁	要対策	
C318G021	北村山	一般県道	新庄長沢尾花沢線	尾花沢市大字南沢	擁壁	要対策	
北村山					擁壁	要対策箇所数	18
S458G040	最上	一般国道	458号	最上郡大蔵村大字南山	擁壁	要対策	
S035G010	最上	主要地方道	真室川鮭川線	最上郡真室川町大字及位	擁壁	要対策	
最上					擁壁	要対策箇所数	2
E121G050	東南置賜	一般国道	121号	米沢市大字入田沢字藤沢	擁壁	要対策	
E121G070	東南置賜	一般国道	121号	米沢市大字入田沢字小荒沢	擁壁	要対策	対策済
E399G010	東南置賜	一般国道	399号	高島町大字高島	擁壁	要対策	
E399G020	東南置賜	一般国道	399号	高島町大字高島	擁壁	要対策	
E399G130	東南置賜	一般国道	399号	高島町大字高島	擁壁	要対策	
E399G160	東南置賜	一般国道	399号	高島町大字高島字大澤山	擁壁	要対策	
E399G220	東南置賜	一般国道	399号	高島町大字高島字大澤山	擁壁	要対策	
K002G130	東南置賜	主要地方道	米沢猪苗代線	米沢市大字関	擁壁	要対策	
K002G230	東南置賜	主要地方道	米沢猪苗代線	米沢市大字関	擁壁	要対策	対策済
E003G050	東南置賜	主要地方道	米沢南陽白鷹線	南陽市大字漆山	擁壁	要対策	
E003G070	東南置賜	主要地方道	米沢南陽白鷹線	南陽市大字漆山	擁壁	要対策	
E004G020	東南置賜	主要地方道	米沢飯豊線	米沢市大字入田沢字沢ノ入	擁壁	要対策	
E004G050	東南置賜	主要地方道	米沢飯豊線	東置賜郡川西町大字玉庭字栃ノ木沢	擁壁	要対策	対策済
E005G090	東南置賜	主要地方道	山形南陽線	南陽市大字荻字小林	擁壁	要対策	移管・廃道
東南置賜					擁壁	要対策箇所数	14
F260G070	西置賜	一般県道	長者原下新田線	小国町大字片貝字上ノ平	擁壁	要対策	対策済
西置賜					擁壁	要対策箇所数	1
G112G001	庄内	一般国道	112号	鶴岡市田麦俣字上米山	擁壁	要対策	対策済
G112G011	庄内	一般国道	112号	鶴岡市田麦俣字上米山	擁壁	要対策	対策済
G349G001	庄内	一般県道	鶴岡村上線	鶴岡市大鳥字吉岡	擁壁	要対策	
G368G020	庄内	一般県道	鳥海公園青沢線	酒田市草津	擁壁	要対策	対策済
庄内					擁壁	要対策箇所数	4
全県					擁壁	要対策箇所数	88
A458H010	東南村山	一般国道	458号	東村山郡山辺町下反田字原田	橋梁基礎の洗掘	要対策	対策済
東南村山					橋梁基礎の洗掘	要対策箇所数	1
B027H010	西村山	主要地方道	大江西川線	西村山郡大江町大字顔好	橋梁基礎の洗掘	要対策	対策済
B027H020	西村山	主要地方道	大江西川線	西村山郡大江町大字月布	橋梁基礎の洗掘	要対策	対策済
B285H010	西村山	一般県道	湯野沢寒河江線	西村山郡鹿北町岩木字岩木	橋梁基礎の洗掘	要対策	対策済
西村山					橋梁基礎の洗掘	要対策箇所数	3
C347H011	北村山	一般国道	347号	村山市大字長島字清水	橋梁基礎の洗掘	要対策	対策済
C347H031	北村山	一般国道	347号	尾花沢市大字鶴巻田字川原	橋梁基礎の洗掘	要対策	
C025H001	北村山	主要地方道	寒河江村山線	東根市大字長瀬字松沢	橋梁基礎の洗掘	要対策	
C028H011	北村山	主要地方道	尾花沢最上線	尾花沢市大字中島字榎木原	橋梁基礎の洗掘	要対策	対策済
C028H021	北村山	主要地方道	尾花沢最上線	尾花沢市大字富山元関谷字梅ノ木	橋梁基礎の洗掘	要対策	移管・廃道
C028H031	北村山	主要地方道	尾花沢最上線	尾花沢市大字富山元関谷中才	橋梁基礎の洗掘	要対策	
C029H001	北村山	主要地方道	尾花沢関山線	東根市大字東根本一口町	橋梁基礎の洗掘	要対策	
C029H011	北村山	主要地方道	尾花沢関山線	東根市大字東根本元東根字中川原	橋梁基礎の洗掘	要対策	
C030H001	北村山	主要地方道	大石田畑線	大石田町大字豊田字稲田	橋梁基礎の洗掘	要対策	

災害危険区域 (道路)

表5 災害危険箇所 (要対策) 一覧表 (16/18)

施設管理番号	地区	道路種別	路線名	所在地	項目	点検時評価 (H8・H18)	備考
C030H011	北村山	主要地方道	大石田畑線	大石田町大字大浦字藁口	橋梁基礎の洗掘	要対策	
C120H021	北村山	一般県道	東根尾花沢線	尾花沢市大字龍気	橋梁基礎の洗掘	要対策	対策済
C120H031	北村山	一般県道	東根尾花沢線	尾花沢市大字荻袋	橋梁基礎の洗掘	要対策	対策済
C120H041	北村山	一般県道	東根尾花沢線	尾花沢市大字野黒沢	橋梁基礎の洗掘	要対策	
C124H001	北村山	一般県道	荻袋正厳	尾花沢市大字安久戸	橋梁基礎の洗掘	要対策	
C188H001	北村山	一般県道	銀山温泉線	尾花沢市大字上渡戸	橋梁基礎の洗掘	要対策	対策済
C301H001	北村山	一般県道	鶴子尾花沢線	尾花沢市延沢	橋梁基礎の洗掘	要対策	対策済
C301H011	北村山	一般県道	鶴子尾花沢線	尾花沢市延沢	橋梁基礎の洗掘	要対策	
C305H011	北村山	一般県道	大石田名木沢線	大石田町大字岩ヶ袋	橋梁基礎の洗掘	要対策	
C380H001	北村山	一般県道	長瀬野田線	東根市野田	橋梁基礎の洗掘	要対策	移管・廃道
北村山					橋梁基礎の洗掘	要対策箇所数	19
S028H010	最上	主要地方道	尾花沢最上線	最上郡最上町富沢	橋梁基礎の洗掘	要対策	対策済
S034H016	最上	主要地方道	新庄戸沢線	最上郡戸沢村名高	橋梁基礎の洗掘	要対策	対策済
S262H035	最上	一般県道	最上小野田線	最上郡最上町満沢	橋梁基礎の洗掘	要対策	対策済
S307H037	最上	一般県道	土内五日町線	新庄市仁田山2057	橋梁基礎の洗掘	要対策	対策済
最上					橋梁基礎の洗掘	要対策箇所数	4
E005H050	東南置賜	主要地方道	山形南陽線	南陽市金山字尾島六	橋梁基礎の洗掘	要対策	移管・廃道
E232H010	東南置賜	一般県道	板谷米沢停車場線	米沢市大字大沢	橋梁基礎の洗掘	要対策	対策済
E232H020	東南置賜	一般県道	板谷米沢停車場線	米沢市大字大沢	橋梁基礎の洗掘	要対策	
東南置賜					橋梁基礎の洗掘	要対策箇所数	3
F015H010	西置賜	主要地方道	玉川沼沢線	小国町市野沢4017	橋梁基礎の洗掘	要対策	対策済
F164H020	西置賜	一般県道	深山下山線	白鷹町高岡	橋梁基礎の洗掘	要対策	対策済
F166H010	西置賜	一般県道	久保桜線	長井市小出	橋梁基礎の洗掘	要対策	対策済
F253H020	西置賜	一般県道	寺泉舟場線	長井市大字寺泉～同大字宮	橋梁基礎の洗掘	要対策	対策済
F261H100	西置賜	一般県道	五味沢小国線	小国町舟渡綱打場	橋梁基礎の洗掘	要対策	対策済
F261H110	西置賜	一般県道	五味沢小国線	小国町大字西字川端～同小国小坂町	橋梁基礎の洗掘	要対策	対策済
F261H111	西置賜	一般県道	五味沢小国線	小国町大字西字川端～同小国小坂町	橋梁基礎の洗掘	要対策	対策済
F261H112	西置賜	一般県道	五味沢小国線	小国町大字西字川端～同小国小坂町	橋梁基礎の洗掘	要対策	対策済
F261H113	西置賜	一般県道	五味沢小国線	小国町大字西字川端～同小国小坂町	橋梁基礎の洗掘	要対策	対策済
西置賜					橋梁基礎の洗掘	要対策箇所数	9
G335H001	庄内	一般県道	湯田川羽水沢停車場線	鶴岡市石山	橋梁基礎の洗掘	要対策	
G341H001	庄内	一般県道	東沼長沼余目線	東田川郡三川町大字横山字不動野	橋梁基礎の洗掘	要対策	対策済
G341H011	庄内	一般県道	東沼長沼余目線	三川町大字横山字谷地田	橋梁基礎の洗掘	要対策	対策済
G341H021	庄内	一般県道	東沼長沼余目線	鶴岡市長沼	橋梁基礎の洗掘	要対策	対策済
G349H001	庄内	一般県道	鶴岡村上線	鶴岡市東岩本	橋梁基礎の洗掘	要対策	対策済
G350H001	庄内	一般県道	たらのき代鶴岡線	鶴岡市昭和町	橋梁基礎の洗掘	要対策	対策済
G366H020	庄内	一般県道	升田観音寺線	酒田市下黒川	橋梁基礎の洗掘	要対策	対策済
庄内					橋梁基礎の洗掘	要対策箇所数	7
全県					橋梁基礎の洗掘	要対策箇所数	46
B116I010	西村山	一般県道	左沢浮島線	朝日町大字大谷	地吹雪	要対策	
西村山					地吹雪	要対策箇所数	1
C347I001	北村山	一般国道	347号	村山市大字白鳥字千刈	地吹雪	要対策	対策済
C347I011	北村山	一般国道	347号	村山市大字富並字上川原	地吹雪	要対策	対策済
C347I031	北村山	一般国道	347号	北村山郡大石田町大字横山字赤地藏	地吹雪	要対策	対策済
C347I041	北村山	一般国道	347号	尾花沢市大字二藤袋字谷地田	地吹雪	要対策	
C347I051	北村山	一般国道	347号	尾花沢市大字二藤袋字沼前	地吹雪	要対策	
C347I061	北村山	一般国道	347号	尾花沢市大字母袋字向川原	地吹雪	要対策	対策済
C028I001	北村山	主要地方道	尾花沢最上線	尾花沢市大字正厳字中川原	地吹雪	要対策	対策済
C028I011	北村山	主要地方道	尾花沢最上線	尾花沢市大字正厳字宮原	地吹雪	要対策	対策済
C029I001	北村山	主要地方道	尾花沢関山線	尾花沢市大字鶴巻田字原	地吹雪	要対策	
C029I011	北村山	主要地方道	尾花沢関山線	尾花沢市大字鶴巻田字原	地吹雪	要対策	
C030I001	北村山	主要地方道	大石田畑線	大石田町大字大石田字日照畑	地吹雪	要対策	移管・廃道
C123I001	北村山	一般県道	荻袋大浦線	大石田町大字海谷	地吹雪	要対策	対策済
C124I001	北村山	一般県道	荻袋正厳線	尾花沢市大字牛房野字上ノ田	地吹雪	要対策	
C187I001	北村山	一般県道	芦沢停車場実栗屋線	尾花沢市大字毒沢	地吹雪	要対策	
C301I001	北村山	一般県道	鶴子尾花沢線	尾花沢市大字六沢	地吹雪	要対策	対策済
C303I001	北村山	一般県道	東根長島線	村山市大字大淀	地吹雪	要対策	
C318I001	北村山	一般県道	新庄長沢尾花沢線	尾花沢市大字寺内	地吹雪	要対策	
C318I011	北村山	一般県道	新庄長沢尾花沢線	尾花沢市大字寺内	地吹雪	要対策	対策済
北村山					地吹雪	要対策箇所数	18
S344I030	最上	一般国道	344号	最上郡真室川町大字音橋字山屋～最上郡真室川町大字音橋字滝ノ上	地吹雪	要対策	対策済
S458I005	最上	一般国道	458号	最上郡鮭川村大字川口字天狗森～最上郡鮭川村大字川口字上野中	地吹雪	要対策	
S458I010	最上	一般国道	458号	最上郡鮭川村大字大沢	地吹雪	要対策	
S458I020	最上	一般国道	458号	新庄市升形二	地吹雪	要対策	対策済
S458I030	最上	一般国道	458号	最上郡大蔵村合海	地吹雪	要対策	
S035I010	最上	主要地方道	真室川鮭川線	最上郡真室川町川ノ内	地吹雪	要対策	対策済
S035I020	最上	主要地方道	真室川鮭川線	最上郡真室川町川ノ内	地吹雪	要対策	対策済
S035I030	最上	主要地方道	真室川鮭川線	最上郡真室川町内町	地吹雪	要対策	
S035I040	最上	主要地方道	真室川鮭川線	最上郡鮭川村小反	地吹雪	要対策	
S036I010	最上	主要地方道	新庄次年子村山線	新庄市清水	地吹雪	要対策	対策済
S262I010	最上	一般県道	最上小野田線	最上郡最上町大字清沢	地吹雪	要対策	
S308I010	最上	一般県道	曲川新庄線	新庄市十日町字上山崎前～新庄市十日町字早坂	地吹雪	要対策	
S320I010	最上	一般県道	仁田山平岡線	新庄市大字萩野字仁田山～新庄市大字萩野字二枚橋	地吹雪	要対策	対策済
最上					地吹雪	要対策箇所数	13

災害危険区域(道路)

表5 災害危険箇所(要対策)一覽表(17/18)

施設管理番号	地区	道路種別	路線名	所在地	項目	点検時評価 (H8・H18)	備考
E113I010	東南置賜	一般国道	113号	東置賜郡高畠町大字二井宿字大畑	地吹雪	要対策	対策済
E287I010	東南置賜	一般国道	287号	米沢市広幡町京塚字小五郎分老	地吹雪	要対策	対策済
E001I010	東南置賜	主要地方道	米沢高畠線	東置賜郡高畠町大字佐沢字宮田	地吹雪	要対策	対策済
E001I020	東南置賜	主要地方道	米沢高畠線	東置賜郡高畠町大字佐沢字桑原	地吹雪	要対策	対策済
E001I030	東南置賜	主要地方道	米沢高畠線	東置賜郡高畠町大字佐沢字街道下	地吹雪	要対策	対策済
E001I040	東南置賜	主要地方道	米沢高畠線	東置賜郡高畠町大字元和田字砂田	地吹雪	要対策	対策済
E001I050	東南置賜	主要地方道	米沢高畠線	東置賜郡高畠町大字下和田字折石	地吹雪	要対策	対策済
E003I010	東南置賜	主要地方道	米沢南陽白鷹線	米沢市六郷町西藤泉字新屋敷	地吹雪	要対策	対策済
E003I020	東南置賜	主要地方道	米沢南陽白鷹線	米沢市六郷町西藤泉	地吹雪	要対策	対策済
E003I030	東南置賜	主要地方道	米沢南陽白鷹線	米沢市六郷町西江股字八十刈	地吹雪	要対策	対策済
E003I040	東南置賜	主要地方道	米沢南陽白鷹線	東置賜郡川西町大字尾長島字宮田	地吹雪	要対策	対策済
E003I050	東南置賜	主要地方道	米沢南陽白鷹線	東置賜郡川西町大字吉田字窪在家	地吹雪	要対策	対策済
E003I080	東南置賜	主要地方道	米沢南陽白鷹線	東置賜郡川西町大字洲島字千苺	地吹雪	要対策	対策済
E004I010	東南置賜	主要地方道	米沢飯豊線	川西町大字玉庭	地吹雪	要対策	
E008I010	東南置賜	主要地方道	川西小国線	東置賜郡川西町大字上小松字観音下	地吹雪	要対策	対策済
E008I020	東南置賜	主要地方道	川西小国線	東置賜郡川西町大字上小松	地吹雪	要対策	対策済
E101I010	東南置賜	一般県道	米沢浅川高畠線	米沢市大字下新田字荒屋敷	地吹雪	要対策	
E101I020	東南置賜	一般県道	米沢浅川高畠線	米沢市大字下新田字高野	地吹雪	要対策	
E101I030	東南置賜	一般県道	米沢浅川高畠線	高畠町大字亀岡字松ノ木	地吹雪	要対策	
E101I040	東南置賜	一般県道	米沢浅川高畠線	高畠町大字亀岡字森西	地吹雪	要対策	
E102I010	東南置賜	一般県道	南陽川西線	川西町大字高山字畑中	地吹雪	要対策	対策済
E102I020	東南置賜	一般県道	南陽川西線	川西町大字高山字新屋敷	地吹雪	要対策	対策済
E102I030	東南置賜	一般県道	南陽川西線	川西町大字高豆蔻字館南	地吹雪	要対策	対策済
E102I040	東南置賜	一般県道	南陽川西線	川西町大字高豆蔻字摩王	地吹雪	要対策	対策済
E102I050	東南置賜	一般県道	南陽川西線	川西町大字高豆蔻字経壇	地吹雪	要対策	対策済
E157I010	東南置賜	一般県道	赤湯停車場大橋線	南陽市大橋字地藏浦	地吹雪	要対策	対策済
E237I010	東南置賜	一般県道	広幡窪田線	米沢市窪田町藤泉字宝郷	地吹雪	要対策	対策済
E241I010	東南置賜	一般県道	梨郷赤湯停車場線	南陽市大字竹原字加津木沢	地吹雪	要対策	
E241I020	東南置賜	一般県道	梨郷赤湯停車場線	南陽市砂塚	地吹雪	要対策	
E242I010	東南置賜	一般県道	大塚米沢線	川西町大字高豆蔻字要害	地吹雪	要対策	対策済
E242I020	東南置賜	一般県道	大塚米沢線	川西町大字黒川字別当田	地吹雪	要対策	対策済
E242I030	東南置賜	一般県道	大塚米沢線	川西町大字黒川字高橋前式	地吹雪	要対策	対策済
E242I040	東南置賜	一般県道	大塚米沢線	川西町大字堀金字樋ノ口	地吹雪	要対策	対策済
E242I050	東南置賜	一般県道	大塚米沢線	米沢市六郷町桐原字先達前式	地吹雪	要対策	対策済
E242I060	東南置賜	一般県道	大塚米沢線	米沢市六郷町一漆字東	地吹雪	要対策	対策済
E242I070	東南置賜	一般県道	大塚米沢線	米沢市六郷町轟字九根堀	地吹雪	要対策	対策済
E248I040	東南置賜	一般県道	上伊佐沢川西線	川西町大字西大塚字荒小屋東六	地吹雪	要対策	対策済
東南置賜					地吹雪	要対策箇所数	37
F287I010	西置賜	一般国道	287号	長井市森字山下～長井市森字五枚田	地吹雪	要対策	対策済
F008I010	西置賜	主要地方道	川西小国線	小国町字叶水字馬道～前田～下前田	地吹雪	要対策	
F009I010	西置賜	主要地方道	長井大江線	長井市五十川字唐畑～白鷹町高玉字館	地吹雪	要対策	対策済
F010I010	西置賜	主要地方道	長井飯豊線	長井市九野本字伊勢堂～長井市飯豊町椿字井戸尻	地吹雪	要対策	対策済
F010I020	西置賜	主要地方道	長井飯豊線	小白川字南田式～手ノ子字開発	地吹雪	要対策	
F011I010	西置賜	主要地方道	長井白鷹線	長井市平山字桜町～長井市川原沢字中田	地吹雪	要対策	対策済
F015I010	西置賜	主要地方道	玉川沼沢線	小国町大字足野水	地吹雪	要対策	
F015I030	西置賜	主要地方道	玉川沼沢線	小国町叶水上尾原	地吹雪	要対策	
F250I020	西置賜	一般県道	椿川西線	飯豊町松原字北原～同南	地吹雪	要対策	対策済
F250I030	西置賜	一般県道	椿川西線	飯豊町字東上代老	地吹雪	要対策	
F251I010	西置賜	一般県道	椿長井線	飯豊町字鴨川原地～同中野	地吹雪	要対策	
F251I020	西置賜	一般県道	椿長井線	飯豊町字川原	地吹雪	要対策	対策済
F251I030	西置賜	一般県道	椿長井線	飯豊町字南館	地吹雪	要対策	対策済
F251I040	西置賜	一般県道	椿長井線	飯豊町字南館	地吹雪	要対策	対策済
F251I050	西置賜	一般県道	椿長井線	飯豊町字大畑	地吹雪	要対策	対策済
F251I060	西置賜	一般県道	椿長井線	飯豊町字叶内	地吹雪	要対策	対策済
F251I070	西置賜	一般県道	椿長井線	飯豊町字高柳	地吹雪	要対策	対策済
F251I080	西置賜	一般県道	椿長井線	飯豊町字高柳	地吹雪	要対策	対策済
F251I090	西置賜	一般県道	椿長井線	長井市天神原式	地吹雪	要対策	対策済
F251I100	西置賜	一般県道	椿長井線	長井市字福田西	地吹雪	要対策	対策済
F251I110	西置賜	一般県道	椿長井線	長井市小出字台の前	地吹雪	要対策	対策済
F253I010	西置賜	一般県道	寺泉舟場線	長井市寺泉字福田～同北野一	地吹雪	要対策	
F256I010	西置賜	一般県道	萩生九野本線	長井市酒町	地吹雪	要対策	
F256I020	西置賜	一般県道	萩生九野本線	長井市北照内	地吹雪	要対策	
F256I030	西置賜	一般県道	萩生九野本線	長井市北照内	地吹雪	要対策	
F256I040	西置賜	一般県道	萩生九野本線	長井市北照内	地吹雪	要対策	
F256I041	西置賜	一般県道	萩生九野本線	長井市北照内	地吹雪	要対策	
F256I042	西置賜	一般県道	萩生九野本線	長井市北照内	地吹雪	要対策	
F256I050	西置賜	一般県道	萩生九野本線	飯豊町字西田尻	地吹雪	要対策	
F256I051	西置賜	一般県道	萩生九野本線	飯豊町字佐内屋敷	地吹雪	要対策	
F256I060	西置賜	一般県道	萩生九野本線	飯豊町字西佐内屋敷	地吹雪	要対策	
F256I070	西置賜	一般県道	萩生九野本線	飯豊町字西佐内屋敷～同萩生中ノ目	地吹雪	要対策	
F256I080	西置賜	一般県道	萩生九野本線	飯豊町萩生字中ノ目	地吹雪	要対策	
F256I090	西置賜	一般県道	萩生九野本線	飯豊町字釈迦堂	地吹雪	要対策	
F256I100	西置賜	一般県道	萩生九野本線	飯豊町萩生字中ノ目	地吹雪	要対策	
F257I010	西置賜	一般県道	中時庭線	飯豊町字西谷地～長井市北山原	地吹雪	要対策	

災害危険区域（道路）

表5 災害危険箇所（要対策）一覧表（18/18）

施設管理番号	地区	道路種別	路線名	所在地	項目	点検時評価 (H8・H18)	備考
F259I010	西置賜	一般県道	勸進代舟場線	長井市勸進代蔵京前	地吹雪	要対策	
F260I040	西置賜	一般県道	長者原下新田線	小国町大字中田崎字道下	地吹雪	要対策	対策済
F261I060	西置賜	一般県道	五味沢小国線	小国町大字小股字道下	地吹雪	要対策	
	西置賜	-			地吹雪	要対策箇所数	39
G345I020	庄内	一般国道	345号	遊佐町下長橋～上長橋	地吹雪	要対策	
G345I030	庄内	一般国道	345号	飽海郡遊佐町後藤	地吹雪	要対策	対策済
G345I035	庄内	一般国道	345号	東田川郡立川町大字出川原	地吹雪	要対策	対策済
G033I030	庄内	主要地方道	庄内空港立川線	鶴岡市長沼	地吹雪	要対策	
G038I019	庄内	主要地方道	酒田鶴岡線	酒田市坂野辺新田	地吹雪	要対策	対策済
G038I020	庄内	主要地方道	酒田鶴岡線	鶴岡市大字下川	地吹雪	要対策	対策済
G038I030	庄内	主要地方道	酒田鶴岡線	鶴岡市大字辻興屋	地吹雪	要対策	対策済
G043I020	庄内	主要地方道	余目加茂線	東田川郡三川町大字東沼字村岸	地吹雪	要対策	対策済
G044I030	庄内	主要地方道	余目温海線	鶴岡市羽黒町後田字河原	地吹雪	要対策	対策済
G050I010	庄内	主要地方道	藤島由良線	鶴岡市新屋敷	地吹雪	要対策	対策済
G050I020	庄内	主要地方道	藤島由良線	三川町大字横山	地吹雪	要対策	
G050I030	庄内	主要地方道	藤島由良線	鶴岡市大字播磨	地吹雪	要対策	対策済
G339I001	庄内	一般県道	添津藤島停車場線	庄内町三ヶ沢字野崎下	地吹雪	要対策	
G339I011	庄内	一般県道	添津藤島停車場線	鶴岡市無音・越後京田・野田目	地吹雪	要対策	
G339I021	庄内	一般県道	添津藤島停車場線	鶴岡市野田目・藤岡・藤島	地吹雪	要対策	
G340I001	庄内	一般県道	長沼八色木線	鶴岡市長沼字上新田	地吹雪	要対策	
G340I011	庄内	一般県道	長沼八色木線	鶴岡市長沼	地吹雪	要対策	
G341I001	庄内	一般県道	東沼長沼余目線	鶴岡市長沼	地吹雪	要対策	対策済
G343I001	庄内	一般県道	添川上藤島線	鶴岡市鷺畑	地吹雪	要対策	
G349I001	庄内	一般県道	鶴岡村上線	鶴岡市大字高坂	地吹雪	要対策	
G350I001	庄内	一般県道	たらのき代鶴岡線	鶴岡市我老林	地吹雪	要対策	対策済
G350I011	庄内	一般県道	たらのき代鶴岡線	鶴岡市大字三千刈	地吹雪	要対策	対策済
G352I010	庄内	一般県道	生石酒田停車場線	酒田市大字熊野田	地吹雪	要対策	対策済
G352I020	庄内	一般県道	生石酒田停車場線	酒田市大字漆曾根	地吹雪	要対策	
G358I010	庄内	一般県道	廻館松山線	庄内町堤新田	地吹雪	要対策	
G367I010	庄内	一般県道	北境曙線	酒田市大字漆曾根	地吹雪	要対策	対策済
G367I020	庄内	一般県道	北境曙線	酒田市大字大多新田	地吹雪	要対策	対策済
G369I010	庄内	一般県道	比子八幡線	酒田市大字宮内	地吹雪	要対策	対策済
G383I001	庄内	一般県道	坂井川下山添線	鶴岡市西荒屋	地吹雪	要対策	対策済
G383I011	庄内	一般県道	坂井川下山添線	鶴岡市上山添	地吹雪	要対策	移管・廃道
	庄内	-			地吹雪	要対策箇所数	30
	全県	-			地吹雪	要対策箇所数	138
	全県	-			災害危険箇所	要対策箇所数	1,227

災害危険区域 (道路)

表6 災害危険箇所 (カルテ対応) 一覧表 (1/15)

施設管理番号	地区	道路種別	路線名	所在地	項目	点検時評価 (H8・H18)	備考
A286A010	東南村山	一般国道	286号	山形市関沢	落石・崩壊	カルテ対応	
A286A020	東南村山	一般国道	286号	山形市大字関沢	落石・崩壊	カルテ対応	
A286A030	東南村山	一般国道	286号	山形市大字関沢	落石・崩壊	カルテ対応	
A286A040	東南村山	一般国道	286号	山形市大字関沢	落石・崩壊	カルテ対応	
A348A010	東南村山	一般国道	348号	山形市大字長谷堂字木落山	落石・崩壊	カルテ対応	
A348A070	東南村山	一般国道	348号	上市市小自府字中ノ森	落石・崩壊	カルテ対応	
A012A010	東南村山	主要地方道	白石上山線	上市市国有林野内	落石・崩壊	カルテ対応	
A012A020	東南村山	主要地方道	白石上山線	上市市永野字蔵王山	落石・崩壊	カルテ対応	
A012A030	東南村山	主要地方道	白石上山線	上市市永野字蔵王山	落石・崩壊	カルテ対応	
A012A040	東南村山	主要地方道	白石上山線	上山字蔵王字蔵王山	落石・崩壊	カルテ対応	
A012A050	東南村山	主要地方道	白石上山線	上市市蔵王字蔵王山	落石・崩壊	カルテ対応	
A012A060	東南村山	主要地方道	白石上山線	上市市蔵王字蔵王山	落石・崩壊	カルテ対応	
A012A070	東南村山	主要地方道	白石上山線	上市市蔵王字蔵王山	落石・崩壊	カルテ対応	
A013A010	東南村山	主要地方道	上山七ヶ宿線	上市市橋下字銭沢山	落石・崩壊	カルテ対応	
A013A060	東南村山	主要地方道	上山七ヶ宿線	上市市金山字唐沢	落石・崩壊	カルテ対応	
A013A070	東南村山	主要地方道	上山七ヶ宿線	上市市金山字大逢ヶ沢	落石・崩壊	カルテ対応	
A013A075	東南村山	主要地方道	上山七ヶ宿線	上市市金山字大ワキノ沢	落石・崩壊	カルテ対応	
A013A080	東南村山	主要地方道	上山七ヶ宿線	上市市金山大ワキノ沢	落石・崩壊	カルテ対応	
A013A090	東南村山	主要地方道	上山七ヶ宿線	上市市金山字大ワキノ沢	落石・崩壊	カルテ対応	
A014A020	東南村山	主要地方道	上山蔵王公園線	上市市小倉字大森	落石・崩壊	カルテ対応	
A017A020	東南村山	主要地方道	山形白鷹線	山形市門伝字北ノ越	落石・崩壊	カルテ対応	
A017A030	東南村山	主要地方道	山形白鷹線	山形市門伝字萩の窪	落石・崩壊	カルテ対応	
A017A040	東南村山	主要地方道	山形白鷹線	山形市村木字村上	落石・崩壊	カルテ対応	
A018A010	東南村山	主要地方道	山形朝日線	東村山郡山辺町大字杉下	落石・崩壊	カルテ対応	
A018A020	東南村山	主要地方道	山形朝日線	東村山郡山辺町大字杉下字赤西	落石・崩壊	カルテ対応	
A018A070	東南村山	主要地方道	山形朝日線	東村山郡山辺町大字大蔵字前向	落石・崩壊	カルテ対応	
A021A010	東南村山	主要地方道	蔵王公園線	山形市蔵王温泉字堂倉	落石・崩壊	カルテ対応	
A021A020	東南村山	主要地方道	蔵王公園線	山形市蔵王温泉字堂倉	落石・崩壊	カルテ対応	
A049A020	東南村山	主要地方道	山形山辺線	山辺町大字築沢字前掛	落石・崩壊	カルテ対応	
A049A040	東南村山	主要地方道	山形山辺線	山辺町大字築沢字七曲	落石・崩壊	カルテ対応	
A049A045	東南村山	主要地方道	山形山辺線	山辺町大字築沢字芦草沢	落石・崩壊	カルテ対応	
A049A070	東南村山	主要地方道	山形山辺線	山形市大字滝平	落石・崩壊	カルテ対応	
A049A080	東南村山	主要地方道	山形山辺線	山形市大字滝平	落石・崩壊	カルテ対応	
A053A010	東南村山	主要地方道	山形永野線	山形市大字岩波字浅布	落石・崩壊	カルテ対応	
A053A040	東南村山	主要地方道	山形永野線	山形市大字岩波字浅布	落石・崩壊	カルテ対応	
A053A070	東南村山	主要地方道	山形永野線	山形市蔵王上野字板山	落石・崩壊	カルテ対応	
A053A080	東南村山	主要地方道	山形永野線	上市市永野字蔵王山	落石・崩壊	カルテ対応	
A053A090	東南村山	主要地方道	山形永野線	上市市永野字蔵王山	落石・崩壊	カルテ対応	
A104A010	東南村山	一般県道	狸森上山線	上市市鶴脛町	落石・崩壊	カルテ対応	
A104A020	東南村山	一般県道	狸森上山線	上市市鶴脛町	落石・崩壊	カルテ対応	
A104A030	東南村山	一般県道	狸森上山線	上市市狸森	落石・崩壊	カルテ対応	
A104A040	東南村山	一般県道	狸森上山線	上市市狸森	落石・崩壊	カルテ対応	
A104A060	東南村山	一般県道	狸森上山線	上市市狸森	落石・崩壊	カルテ対応	
A104A070	東南村山	一般県道	狸森上山線	上市市狸森	落石・崩壊	カルテ対応	
A104A080	東南村山	一般県道	狸森上山線	上市市狸森	落石・崩壊	カルテ対応	
A104A090	東南村山	一般県道	狸森上山線	上市市狸森字毛無沢	落石・崩壊	カルテ対応	
A167A010	東南村山	一般県道	妙見寺西蔵王公園線	山形市大字妙見寺字前ノ沢	落石・崩壊	カルテ対応	
A167A030	東南村山	一般県道	妙見寺西蔵王公園線	山形市大字平清水字新山	落石・崩壊	カルテ対応	
A263A010	東南村山	一般県道	萱平河崎線	上市市菖蒲字地蔵前	落石・崩壊	カルテ対応	
A272A060	東南村山	一般県道	宝沢坊原線	山形市大字上宝沢	落石・崩壊	カルテ対応	
A272A090	東南村山	一般県道	宝沢坊原線	山形市大字上宝沢	落石・崩壊	カルテ対応	
A272A100	東南村山	一般県道	宝沢坊原線	山形市大字上宝沢	落石・崩壊	カルテ対応	
A272A110	東南村山	一般県道	宝沢坊原線	山形市大字上宝沢	落石・崩壊	カルテ対応	
A272A120	東南村山	一般県道	宝沢坊原線	山形市大字上宝沢	落石・崩壊	カルテ対応	
A272A130	東南村山	一般県道	宝沢坊原線	山形市大字上宝沢	落石・崩壊	カルテ対応	
A272A140	東南村山	一般県道	宝沢坊原線	山形市大字上宝沢	落石・崩壊	カルテ対応	
A281A010	東南村山	一般県道	天童高原山口線	天童市大字山口字菅ノ原	落石・崩壊	カルテ対応	
A297A010	東南村山	一般県道	田麦野行沢線	天童市大字田麦野字大畑	落石・崩壊	カルテ対応	
東南村山		-	落石・崩壊 カルテ対応箇所数			58	
B112A020	西村山	一般国道	112号	西村山郡西川町大字月山沢字上野	落石・崩壊	カルテ対応	
B112A030	西村山	一般国道	112号	西村山郡西川町大字月山沢字大平	落石・崩壊	カルテ対応	
B112A050	西村山	一般国道	112号	西村山郡西川町大字志津字志津尻	落石・崩壊	カルテ対応	
B287A020	西村山	一般国道	287号	西村山郡朝日町大字杉山字北前	落石・崩壊	カルテ対応	
B287A030	西村山	一般国道	287号	西村山郡朝日町大字杉山字馬乗場	落石・崩壊	カルテ対応	
B287A040	西村山	一般国道	287号	西村山郡朝日町大字杉山字早坂	落石・崩壊	カルテ対応	
B287A050	西村山	一般国道	287号	西村山郡朝日町大字上郷字深沢向	落石・崩壊	カルテ対応	
B287A070	西村山	一般国道	287号	西村山郡朝日町大字宮宿字小塩山	落石・崩壊	カルテ対応	
B287A080	西村山	一般国道	287号	西村山郡大江町大字富沢字裏山	落石・崩壊	カルテ対応	
B287A090	西村山	一般国道	287号	西村山郡大江町大字富沢字裏山	落石・崩壊	カルテ対応	
B009A010	西村山	主要地方道	長井大江線	西村山郡朝日町大字大舟木字鳥打場	落石・崩壊	カルテ対応	
B009A040	西村山	主要地方道	長井大江線	西村山郡朝日町大字玉ノ井字坂外	落石・崩壊	カルテ対応	
B009A060	西村山	主要地方道	長井大江線	西村山郡大江町大字小見字大山	落石・崩壊	カルテ対応	
B023A010	西村山	主要地方道	天童大江線	寒河江市大字左沢字楯山	落石・崩壊	カルテ対応	
B026A010	西村山	主要地方道	寒河江西川線	西村山郡西川町大字吉川字上	落石・崩壊	カルテ対応	

災害危険区域 (道路)

表6 災害危険箇所 (カルテ対応) 一覧表 (2/15)

施設管理番号	地区	道路種別	路線名	所在地	項目	点検時評価 (H8・H18)	備考
B026A020	西村山	主要地方道	寒河江西川線	西村山郡西川町大字吉川字上ノ山	落石・崩壊	カルテ対応	
B027A020	西村山	主要地方道	大江西川線	西村山郡大江町大字本郷字下屋敷	落石・崩壊	カルテ対応	
B027A140	西村山	主要地方道	大江西川線	西村山郡大江町大字沢口字杉本	落石・崩壊	カルテ対応	
B027A150	西村山	主要地方道	大江西川線	西村山郡大江町大字沢口字向田	落石・崩壊	カルテ対応	
B027A180	西村山	主要地方道	大江西川線	西村山郡大江町大字柳川字藤原	落石・崩壊	カルテ対応	
B027A290	西村山	主要地方道	大江西川線	西村山郡大江町大字柳川	落石・崩壊	カルテ対応	
B027A340	西村山	主要地方道	大江西川線	西村山郡大江町大字柳川	落石・崩壊	カルテ対応	
B027A350	西村山	主要地方道	大江西川線	西村山郡大江町大字柳川	落石・崩壊	カルテ対応	
B027A390	西村山	主要地方道	大江西川線	西村山郡西川町大字大井沢字大頭森	落石・崩壊	カルテ対応	
B027A420	西村山	主要地方道	大江西川線	西村山郡西川町大字大井沢字東原	落石・崩壊	カルテ対応	
B027A460	西村山	主要地方道	大江西川線	西村山郡西川町大字大井沢字小椋原川	落石・崩壊	カルテ対応	
B027A490	西村山	主要地方道	大江西川線	西村山郡西川町大字大井沢字小椋原川	落石・崩壊	カルテ対応	
B027A520	西村山	主要地方道	大江西川線	西村山郡西川町大字大井沢字石見堂ヶ嶽	落石・崩壊	カルテ対応	
B027A530	西村山	主要地方道	大江西川線	西村山郡西川町大字大井沢字石見堂ヶ嶽	落石・崩壊	カルテ対応	
B054A060	西村山	主要地方道	貫見間沢線	西村山郡大江町大字大鉢字中ノ畑	落石・崩壊	カルテ対応	
B054A070	西村山	主要地方道	貫見間沢線	西村山郡大江町大字大鉢字鉢池下	落石・崩壊	カルテ対応	
B112A110	西村山	一般県道	左沢浮島線	西村山郡朝日町大字大暮山	落石・崩壊	カルテ対応	
B112A140	西村山	一般県道	左沢浮島線	西村山郡朝日町大字大沼	落石・崩壊	カルテ対応	
B291A040	西村山	一般県道	小山海味線	西村山郡西川町大字入間	落石・崩壊	カルテ対応	
B291A090	西村山	一般県道	小山海味線	西村山郡西川町大字入間字桜林場	落石・崩壊	カルテ対応	
B143A100	西村山	一般県道	中山三郷寒河江線	西村山郡朝日町大字芦沢字川前	落石・崩壊	カルテ対応	
B143A340	西村山	一般県道	中山三郷寒河江線	西村山郡大江町大字三郷字前山	落石・崩壊	カルテ対応	
B289A500	西村山	一般県道	白滝宮宿線	西村山郡朝日町大字立木	落石・崩壊	カルテ対応	
B289A710	西村山	一般県道	白滝宮宿線	西村山郡朝日町大字立木	落石・崩壊	カルテ対応	
西村山					落石・崩壊 カルテ対応箇所数	39	
C347A001	北村山	一般国道	347号	村山市大字富並字曲沢	落石・崩壊	カルテ対応	
C347A011	北村山	一般国道	347号	村山市大字富並字曲沢	落石・崩壊	カルテ対応	
C347A021	北村山	一般国道	347号	村山市大字富並字曲沢	落石・崩壊	カルテ対応	
C347A031	北村山	一般国道	347号	村山市大字富並字向山	落石・崩壊	カルテ対応	
C347A041	北村山	一般国道	347号	村山市大字富並字大林	落石・崩壊	カルテ対応	
C347A091	北村山	一般国道	347号	尾花沢市大字母袋字檜木立	落石・崩壊	カルテ対応	
C347A141	北村山	一般国道	347号	尾花沢市大字母袋字空滝	落石・崩壊	カルテ対応	
C347A171	北村山	一般国道	347号	尾花沢市大字母袋字鍋越山	落石・崩壊	カルテ対応	
C028A001	北村山	主要地方道	尾花沢最上線	尾花沢市大字岩谷沢源治ヶ沢	落石・崩壊	カルテ対応	
C028A011	北村山	主要地方道	尾花沢最上線	尾花沢市大字市野々字オヶ神	落石・崩壊	カルテ対応	
C028A021	北村山	主要地方道	尾花沢最上線	尾花沢市大字市野々	落石・崩壊	カルテ対応	
C028A031	北村山	主要地方道	尾花沢最上線	尾花沢市大字市野々字朴ノ木	落石・崩壊	カルテ対応	
C028A041	北村山	主要地方道	尾花沢最上線	尾花沢市大字市野々字オノ上、字山伐刀	落石・崩壊	カルテ対応	
C028A051	北村山	主要地方道	尾花沢最上線	尾花沢市大字市野々字山伐刀	落石・崩壊	カルテ対応	
C028A061	北村山	主要地方道	尾花沢最上線	尾花沢市大字市野々字大谷地	落石・崩壊	カルテ対応	
C028A071	北村山	主要地方道	尾花沢最上線	尾花沢市大字市野々字大谷地	落石・崩壊	カルテ対応	
C028A081	北村山	主要地方道	尾花沢最上線	尾花沢市大字山刀伐	落石・崩壊	カルテ対応	
C028A101	北村山	主要地方道	尾花沢最上線	最上郡向町菅林署68林班	落石・崩壊	カルテ対応	
C029A021	北村山	主要地方道	尾花沢関山線	尾花沢市大字延沢三ヶ山外4字	落石・崩壊	カルテ対応	
C029A041	北村山	主要地方道	尾花沢関山線	尾花沢市大字畑沢	落石・崩壊	カルテ対応	
C029A081	北村山	主要地方道	尾花沢関山線	村山市大字本飯田字背アフリ	落石・崩壊	カルテ対応	
C029A101	北村山	主要地方道	尾花沢関山線	村山市大字本飯田字背アフリ	落石・崩壊	カルテ対応	
C029A141	北村山	主要地方道	尾花沢関山線	尾花沢市大字林崎	落石・崩壊	カルテ対応	
C029A151	北村山	主要地方道	尾花沢関山線	尾花沢市大字揃山字八幡廻	落石・崩壊	カルテ対応	
C030A001	北村山	主要地方道	大石田畑線	北村山郡大石田町大字大浦	落石・崩壊	カルテ対応	
C036A011	北村山	主要地方道	新庄次年年子村山線	北村山郡大石田町大字次年年子伊勢田	落石・崩壊	カルテ対応	
C036A021	北村山	主要地方道	新庄次年年子村山線	北村山郡大石田町大字次年年子伊勢田	落石・崩壊	カルテ対応	
C036A031	北村山	主要地方道	新庄次年年子村山線	北村山郡大石田町大字次年年子伊勢田	落石・崩壊	カルテ対応	
C036A041	北村山	主要地方道	新庄次年年子村山線	北村山郡大石田町大字次年年子市渡戸	落石・崩壊	カルテ対応	
C036A051	北村山	主要地方道	新庄次年年子村山線	北村山郡大石田町大字次年年子字金倉	落石・崩壊	カルテ対応	
C036A061	北村山	主要地方道	新庄次年年子村山線	北村山郡大石田町大字次年年子字小竹	落石・崩壊	カルテ対応	
C036A071	北村山	主要地方道	新庄次年年子村山線	北村山郡大石田町大字次年年子字金倉	落石・崩壊	カルテ対応	
C036A081	北村山	主要地方道	新庄次年年子村山線	北村山郡大石田町大字次年年子字金倉	落石・崩壊	カルテ対応	
C036A091	北村山	主要地方道	新庄次年年子村山線	北村山郡大石田町大字次年年子字金倉	落石・崩壊	カルテ対応	
C036A111	北村山	主要地方道	新庄次年年子村山線	北村山郡大石田町大字山の内字水上	落石・崩壊	カルテ対応	
C036A131	北村山	主要地方道	新庄次年年子村山線	北村山郡大石田町大字山の内字大下毛	落石・崩壊	カルテ対応	
C036A141	北村山	主要地方道	新庄次年年子村山線	北村山郡大石田町大字山の内字向山	落石・崩壊	カルテ対応	
C036A151	北村山	主要地方道	新庄次年年子村山線	北村山郡大石田町大字山の内字向山	落石・崩壊	カルテ対応	
C036A161	北村山	主要地方道	新庄次年年子村山線	大石田町大字山の内字仏坂山	落石・崩壊	カルテ対応	
C036A171	北村山	主要地方道	新庄次年年子村山線	北村山郡大石田町大字富並字一口	落石・崩壊	カルテ対応	
C318A031	北村山	一般県道	新庄長沢尾花沢線	尾花沢市大字南沢	落石・崩壊	カルテ対応	
北村山					落石・崩壊 カルテ対応箇所数	41	
S458A080	最上	一般国道	458号	最上郡鮭川村大字南山国有林	落石・崩壊	カルテ対応	
S458A140	最上	一般国道	458号	最上郡大蔵村大字南山	落石・崩壊	カルテ対応	
S030A050	最上	主要地方道	大石田畑線	最上郡大倉村大字合海字松山	落石・崩壊	カルテ対応	
S057A300	最上	主要地方道	戸沢大蔵線	最上郡大蔵村大字南山字和合	落石・崩壊	カルテ対応	
S058A030	最上	主要地方道	新庄鮭川戸沢線	最上郡鮭川村大字庭月	落石・崩壊	カルテ対応	
S063A040	最上	主要地方道	最上鬼首線	最上郡最上町大字黒沢	落石・崩壊	カルテ対応	
S063A050	最上	主要地方道	最上鬼首線	最上郡最上町大字黒沢	落石・崩壊	カルテ対応	

災害危険区域(道路)

表6 災害危険箇所(カルテ対応)一覧表(3/15)

施設管理番号	地区	道路種別	路線名	所在地	項目	点検時評価 (H8・H18)	備考
S073A020	最上	主要地方道	雄勝金山線	最上郡金山町大字有屋字藤内沢	落石・崩壊	カルテ対応	
S073A070	最上	主要地方道	雄勝金山線	最上郡金山町大字金山字松木岩	落石・崩壊	カルテ対応	
S322A010	最上	一般県道	砂子沢小又釜淵線	真室川町大字大沢字荒田表	落石・崩壊	カルテ対応	
S377A011	最上	一般県道	西郡居口線	鮭川村大字曲川字大森外	落石・崩壊	カルテ対応	
S377A050	最上	一般県道	西郡居口線	鮭川村大字曲川字大森外	落石・崩壊	カルテ対応	
	最上	-		落石・崩壊 カルテ対応箇所数		12	
E113A040	東南置賜	一般国道	113号	東置賜郡高島町大字二井宿	落石・崩壊	カルテ対応	
E113A050	東南置賜	一般国道	113号	東置賜郡高島町大字二井宿	落石・崩壊	カルテ対応	
E121A120	東南置賜	一般国道	121号	米沢市大字入田沢字百子沢	落石・崩壊	カルテ対応	
E399A040	東南置賜	一般国道	399号	東置賜郡高島町大字高島	落石・崩壊	カルテ対応	
E399A090	東南置賜	一般国道	399号	東置賜郡高島町大字高島	落石・崩壊	カルテ対応	
E399A110	東南置賜	一般国道	399号	東置賜郡高島町大字高島	落石・崩壊	カルテ対応	
E399A160	東南置賜	一般国道	399号	東置賜郡高島町大字高島字大澤山	落石・崩壊	カルテ対応	
E399A180	東南置賜	一般国道	399号	高島町大字高島字大澤山	落石・崩壊	カルテ対応	
E399A320	東南置賜	一般国道	399号	東置賜郡高島町大字高島	落石・崩壊	カルテ対応	
E001A010	東南置賜	主要地方道	米沢高島線	高島町大字元和田元中和田字今泉	落石・崩壊	カルテ対応	
E002A020	東南置賜	主要地方道	米沢猪苗代線	米沢市大字李山字船坂山	落石・崩壊	カルテ対応	
E002A100	東南置賜	主要地方道	米沢猪苗代線	米沢市大字関字戸立沢	落石・崩壊	カルテ対応	
E002A110	東南置賜	主要地方道	米沢猪苗代線	米沢市大字関字戸立沢	落石・崩壊	カルテ対応	
E002A120	東南置賜	主要地方道	米沢猪苗代線	米沢市大字関字観音林	落石・崩壊	カルテ対応	
E002A130	東南置賜	主要地方道	米沢猪苗代線	米沢市大字関字観音林	落石・崩壊	カルテ対応	
E002A150	東南置賜	主要地方道	米沢猪苗代線	米沢市大字関字明トキ	落石・崩壊	カルテ対応	
E002A160	東南置賜	主要地方道	米沢猪苗代線	米沢市大字関字明トキ	落石・崩壊	カルテ対応	
E002A170	東南置賜	主要地方道	米沢猪苗代線	米沢市大字関字平賀沢	落石・崩壊	カルテ対応	
E002A190	東南置賜	主要地方道	米沢猪苗代線	米沢市大字関字焼ブナ	落石・崩壊	カルテ対応	
E002A210	東南置賜	主要地方道	米沢猪苗代線	米沢市大字関字唐沢	落石・崩壊	カルテ対応	
K002A180	東南置賜	主要地方道	米沢猪苗代線	米沢市大字関	落石・崩壊	カルテ対応	
K002A220	東南置賜	主要地方道	米沢猪苗代線	米沢市大字関	落石・崩壊	カルテ対応	
K002A230	東南置賜	主要地方道	米沢猪苗代線	米沢市大字関	落石・崩壊	カルテ対応	
K002A240	東南置賜	主要地方道	米沢猪苗代線	米沢市大字関	落石・崩壊	カルテ対応	
K002A250	東南置賜	主要地方道	米沢猪苗代線	米沢市大字関	落石・崩壊	カルテ対応	
K002A330	東南置賜	主要地方道	米沢猪苗代線	米沢市大字関	落石・崩壊	カルテ対応	
K002A340	東南置賜	主要地方道	米沢猪苗代線	米沢市大字関	落石・崩壊	カルテ対応	
K002A350	東南置賜	主要地方道	米沢猪苗代線	米沢市大字関	落石・崩壊	カルテ対応	
K002A400	東南置賜	主要地方道	米沢猪苗代線	米沢市大字関	落石・崩壊	カルテ対応	
K002A410	東南置賜	主要地方道	米沢猪苗代線	米沢市大字関	落石・崩壊	カルテ対応	
K002A420	東南置賜	主要地方道	米沢猪苗代線	米沢市大字関	落石・崩壊	カルテ対応	
K002A440	東南置賜	主要地方道	米沢猪苗代線	米沢市大字関	落石・崩壊	カルテ対応	
K002A450	東南置賜	主要地方道	米沢猪苗代線	米沢市大字関	落石・崩壊	カルテ対応	
K002A520	東南置賜	主要地方道	米沢猪苗代線	米沢市大字関	落石・崩壊	カルテ対応	
K002A560	東南置賜	主要地方道	米沢猪苗代線	米沢市大字関	落石・崩壊	カルテ対応	
K002A600	東南置賜	主要地方道	米沢猪苗代線	米沢市大字関	落石・崩壊	カルテ対応	
K002A610	東南置賜	主要地方道	米沢猪苗代線	米沢市大字関	落石・崩壊	カルテ対応	
K002A640	東南置賜	主要地方道	米沢猪苗代線	米沢市大字関	落石・崩壊	カルテ対応	
K002A650	東南置賜	主要地方道	米沢猪苗代線	米沢市大字関	落石・崩壊	カルテ対応	
K002A660	東南置賜	主要地方道	米沢猪苗代線	米沢市大字関	落石・崩壊	カルテ対応	
K002A700	東南置賜	主要地方道	米沢猪苗代線	米沢市大字関	落石・崩壊	カルテ対応	
E004A010	東南置賜	主要地方道	米沢飯豊線	米沢市大字入田沢字沢ノ入	落石・崩壊	カルテ対応	
E004A050	東南置賜	主要地方道	米沢飯豊線	川西町大字玉庭字栃ノ木沢	落石・崩壊	カルテ対応	
E004A080	東南置賜	主要地方道	米沢飯豊線	川西町大字玉庭字森根	落石・崩壊	カルテ対応	
E004A090	東南置賜	主要地方道	米沢飯豊線	川西町大字玉庭	落石・崩壊	カルテ対応	
E004A100	東南置賜	主要地方道	米沢飯豊線	川西町大字玉庭	落石・崩壊	カルテ対応	
E004A110	東南置賜	主要地方道	米沢飯豊線	川西町大字玉庭	落石・崩壊	カルテ対応	
E004A120	東南置賜	主要地方道	米沢飯豊線	東置賜郡川西町大字玉庭	落石・崩壊	カルテ対応	
E005A120	東南置賜	主要地方道	山形南陽線	南陽市大字下荻字東山	落石・崩壊	カルテ対応	
E005A150	東南置賜	主要地方道	山形南陽線	南陽市太郎字立岩山	落石・崩壊	カルテ対応	
E154A030	東南置賜	一般県道	桧原板谷線	米沢市大字板谷	落石・崩壊	カルテ対応	
E154A040	東南置賜	一般県道	桧原板谷線	米沢市大字板谷字清六平	落石・崩壊	カルテ対応	
E154A050	東南置賜	一般県道	桧原板谷線	米沢市大字板谷字清六平	落石・崩壊	カルテ対応	
E154A060	東南置賜	一般県道	桧原板谷線	米沢市大字板谷字清六平	落石・崩壊	カルテ対応	
E154A090	東南置賜	一般県道	桧原板谷線	米沢市大字板谷字向山上	落石・崩壊	カルテ対応	
E154A130	東南置賜	一般県道	桧原板谷線	米沢市大字板谷	落石・崩壊	カルテ対応	
E154A160	東南置賜	一般県道	桧原板谷線	米沢市大字板谷字岩陰	落石・崩壊	カルテ対応	
E232A010	東南置賜	一般県道	板谷米沢停車場線	米沢市大字板谷	落石・崩壊	カルテ対応	
E232A080	東南置賜	一般県道	板谷米沢停車場線	米沢市大字大沢	落石・崩壊	カルテ対応	
E232A130	東南置賜	一般県道	板谷米沢停車場線	米沢市大字小屋	落石・崩壊	カルテ対応	
E232A140	東南置賜	一般県道	板谷米沢停車場線	米沢市大字大小屋	落石・崩壊	カルテ対応	
E233A010	東南置賜	一般県道	綱木米沢停車場線	米沢市大字綱木	落石・崩壊	カルテ対応	
E233A020	東南置賜	一般県道	綱木米沢停車場線	米沢市大字綱木	落石・崩壊	カルテ対応	
E234A010	東南置賜	一般県道	綱木小野川館山線	米沢市大字綱木	落石・崩壊	カルテ対応	
E234A050	東南置賜	一般県道	綱木小野川館山線	米沢市大字綱木	落石・崩壊	カルテ対応	
E234A060	東南置賜	一般県道	綱木小野川館山線	米沢市大字綱木	落石・崩壊	カルテ対応	
E234A070	東南置賜	一般県道	綱木小野川館山線	米沢市関町	落石・崩壊	カルテ対応	
E234A090	東南置賜	一般県道	綱木小野川館山線	米沢市関町	落石・崩壊	カルテ対応	

災害危険区域(道路)

表6 災害危険箇所(カルテ対応)一覧表(4/15)

施設管理番号	地区	道路種別	路線名	所在地	項目	点検時評価 (H8・H18)	備考
E238A010	東南置賜	一般県道	原中川停車場線	南陽市大字金山字赤坂	落石・崩壊	カルテ対応	
E238A030	東南置賜	一般県道	原中川停車場線	南陽市大字金山字赤坂	落石・崩壊	カルテ対応	
E239A030	東南置賜	一般県道	玉庭時田糠野目線	川西町大字大舟	落石・崩壊	カルテ対応	
E244A010	東南置賜	一般県道	口田沢川西線	米沢市大字口田沢	落石・崩壊	カルテ対応	
E244A020	東南置賜	一般県道	口田沢川西線	米沢市大字口田沢字長老坂	落石・崩壊	カルテ対応	
E244A030	東南置賜	一般県道	口田沢川西線	米沢市大字口田沢字長老坂	落石・崩壊	カルテ対応	
E244A040	東南置賜	一般県道	口田沢川西線	川西町大字大舟	落石・崩壊	カルテ対応	
E268A010	東南置賜	一般県道	檜下高島線	高島町大字二井宿字二重坂	落石・崩壊	カルテ対応	
E268A020	東南置賜	一般県道	檜下高島線	高島町大字二井宿字二重坂	落石・崩壊	カルテ対応	
E268A040	東南置賜	一般県道	檜下高島線	高島町大字二井宿二重坂	落石・崩壊	カルテ対応	
E384A010	東南置賜	一般県道	米沢県南公園自転車道線	高島町大字安久津字山ノ神	落石・崩壊	カルテ対応	
E384A030	東南置賜	一般県道	米沢県南公園自転車道線	高島町大字安久津字霧ヶケ	落石・崩壊	カルテ対応	
	東南置賜	-		落石・崩壊 カルテ対応箇所数		80	
F287A020	西置賜	一般国道	287号	長井市五十川字山崎	落石・崩壊	カルテ対応	
F348A010	西置賜	一般国道	348号	白鷹町字十王字塩田	落石・崩壊	カルテ対応	
F004A020	西置賜	主要地方道	米沢飯豊線	飯豊町字小坂字丸山	落石・崩壊	カルテ対応	
F004A030	西置賜	主要地方道	米沢飯豊線	飯豊町字高峯字石取澤一	落石・崩壊	カルテ対応	
F004A040	西置賜	主要地方道	米沢飯豊線	飯豊町字高峯字栗梨沢	落石・崩壊	カルテ対応	
F004A050	西置賜	主要地方道	米沢飯豊線	飯豊町字高峯字上坪深	落石・崩壊	カルテ対応	
F008A010	西置賜	主要地方道	川西小国線	小国町字大石沢	落石・崩壊	カルテ対応	
F008A040	西置賜	主要地方道	川西小国線	小国町字大石沢	落石・崩壊	カルテ対応	
F008A070	西置賜	主要地方道	川西小国線	小国町字綱木箱口	落石・崩壊	カルテ対応	
F008A080	西置賜	主要地方道	川西小国線	小国町字綱木箱口	落石・崩壊	カルテ対応	
F009A020	西置賜	主要地方道	長井大江線	白鷹町字高岡	落石・崩壊	カルテ対応	
F009A040	西置賜	主要地方道	長井大江線	白鷹町字高岡	落石・崩壊	カルテ対応	
F009A050	西置賜	主要地方道	長井大江線	白鷹町字高岡字古屋敷一	落石・崩壊	カルテ対応	
F015A010	西置賜	主要地方道	玉川沼沢線	小国町字玉川	落石・崩壊	カルテ対応	
F015A020	西置賜	主要地方道	玉川沼沢線	小国町字玉川	落石・崩壊	カルテ対応	
F015A050	西置賜	主要地方道	玉川沼沢線	小国町字足水中里	落石・崩壊	カルテ対応	
F015A060	西置賜	主要地方道	玉川沼沢線	小国町字足水中里	落石・崩壊	カルテ対応	
F015A080	西置賜	主要地方道	玉川沼沢線	小国町字大滝外2字道六神山外4	落石・崩壊	カルテ対応	
F015A090	西置賜	主要地方道	玉川沼沢線	小国町字大滝字道六神山	落石・崩壊	カルテ対応	
F015A100	西置賜	主要地方道	玉川沼沢線	小国町字大滝字道六神山	落石・崩壊	カルテ対応	
F015A110	西置賜	主要地方道	玉川沼沢線	小国町字大滝字道六神山	落石・崩壊	カルテ対応	
F015A120	西置賜	主要地方道	玉川沼沢線	小国町字大滝字道六神山	落石・崩壊	カルテ対応	
F015A130	西置賜	主要地方道	玉川沼沢線	小国町字小倉91林班は7~10班	落石・崩壊	カルテ対応	
F015A150	西置賜	主要地方道	玉川沼沢線	小国町字小倉字林先三	落石・崩壊	カルテ対応	
F015A160	西置賜	主要地方道	玉川沼沢線	小国町字新股81林班	落石・崩壊	カルテ対応	
F015A170	西置賜	主要地方道	玉川沼沢線	小国町字新股81林班	落石・崩壊	カルテ対応	
F015A180	西置賜	主要地方道	玉川沼沢線	小国町字新股81林班	落石・崩壊	カルテ対応	
F015A190	西置賜	主要地方道	玉川沼沢線	小国町字白子沢字元白子沢字家ノ浦	落石・崩壊	カルテ対応	
F252A010	西置賜	一般県道	木地山九野本線	長井市	落石・崩壊	カルテ対応	
F252A030	西置賜	一般県道	木地山九野本線	長井市	落石・崩壊	カルテ対応	
F252A060	西置賜	一般県道	木地山九野本線	長井市	落石・崩壊	カルテ対応	
F252A070	西置賜	一般県道	木地山九野本線	長井市	落石・崩壊	カルテ対応	
F252A080	西置賜	一般県道	木地山九野本線	長井市	落石・崩壊	カルテ対応	
F252A090	西置賜	一般県道	木地山九野本線	長井市	落石・崩壊	カルテ対応	
F252A110	西置賜	一般県道	木地山九野本線	長井市平野	落石・崩壊	カルテ対応	
F252A210	西置賜	一般県道	木地山九野本線	長井市	落石・崩壊	カルテ対応	
F252A270	西置賜	一般県道	木地山九野本線	長井市	落石・崩壊	カルテ対応	
F255A010	西置賜	一般県道	黒鴨鮎貝線	白鷹町字引廻り	落石・崩壊	カルテ対応	
F260A010	西置賜	一般県道	長者原下新田線	小国町大字泉岡字谷地北	落石・崩壊	カルテ対応	
F260A020	西置賜	一般県道	長者原下新田線	小国町大字小玉川外9	落石・崩壊	カルテ対応	
F260A060	西置賜	一般県道	長者原下新田線	小国町大字片貝字伊勢堂	落石・崩壊	カルテ対応	
F261A040	西置賜	一般県道	五味沢小国線	小国町大字小股沢字庄司沢	落石・崩壊	カルテ対応	
F261A050	西置賜	一般県道	五味沢小国線	小国町大字小股沢字庄司沢	落石・崩壊	カルテ対応	
F378A030	西置賜	一般県道	岳谷上屋地線	飯豊町大字岩倉字餅禿	落石・崩壊	カルテ対応	
F378A040	西置賜	一般県道	岳谷上屋地線	飯豊町大字岩倉字餅禿	落石・崩壊	カルテ対応	
F378A050	西置賜	一般県道	岳谷上屋地線	飯豊町大字岩倉字餅禿	落石・崩壊	カルテ対応	
F378A080	西置賜	一般県道	岳谷上屋地線	飯豊町大字岩倉字餅禿	落石・崩壊	カルテ対応	
	西置賜	-		落石・崩壊 カルテ対応箇所数		47	
G112A010	庄内	一般国道	112号	鶴岡市大字宮沢字小沢	落石・崩壊	カルテ対応	
G112A040	庄内	一般国道	112号	鶴岡市大字金沢字向山	落石・崩壊	カルテ対応	
G112A050	庄内	一般国道	112号	鶴岡市大字加茂字弁慶沢	落石・崩壊	カルテ対応	
G112A060	庄内	一般国道	112号	鶴岡市大字加茂字弁慶沢	落石・崩壊	カルテ対応	
G112A070	庄内	一般国道	112号	鶴岡市大字加茂字弁慶沢	落石・崩壊	カルテ対応	
G112A090	庄内	一般国道	112号	鶴岡市大字加茂字清水平	落石・崩壊	カルテ対応	
G112A100	庄内	一般国道	112号	鶴岡市大字加茂字坂ノ下	落石・崩壊	カルテ対応	
G112A110	庄内	一般国道	112号	鶴岡市大字加茂字坂ノ下	落石・崩壊	カルテ対応	
G112A130	庄内	一般国道	112号	鶴岡市大字菱津字綿打沢	落石・崩壊	カルテ対応	
G112A140	庄内	一般国道	112号	鶴岡市大字菱津字綿打沢	落石・崩壊	カルテ対応	
G112A150	庄内	一般国道	112号	鶴岡市田麦俣字六十里山	落石・崩壊	カルテ対応	
G112A160	庄内	一般国道	112号	鶴岡市田麦俣	落石・崩壊	カルテ対応	
G112A170	庄内	一般国道	112号	鶴岡市田麦俣字一枚畑	落石・崩壊	カルテ対応	

災害危険区域 (道路)

表6 災害危険箇所 (カルテ対応) 一覧表 (5/15)

施設管理番号	地区	道路種別	路線名	所在地	項目	点検時評価 (H8・H18)	備考
G112A200	庄内	一般国道	112号	鶴岡市田麦俣	落石・崩壊	カルテ対応	
G112A210	庄内	一般国道	112号	鶴岡市田麦俣	落石・崩壊	カルテ対応	
G112A220	庄内	一般国道	112号	鶴岡市田麦俣	落石・崩壊	カルテ対応	
G112A230	庄内	一般国道	112号	鶴岡市田麦俣	落石・崩壊	カルテ対応	
G112A240	庄内	一般国道	112号	鶴岡市田麦俣	落石・崩壊	カルテ対応	
G112A250	庄内	一般国道	112号	鶴岡市田麦俣	落石・崩壊	カルテ対応	
G112A260	庄内	一般国道	112号	鶴岡市田麦俣	落石・崩壊	カルテ対応	
G112A270	庄内	一般国道	112号	鶴岡市田麦俣	落石・崩壊	カルテ対応	
G112A290	庄内	一般国道	112号	鶴岡市田麦俣	落石・崩壊	カルテ対応	
G112A300	庄内	一般国道	112号	鶴岡市田麦俣	落石・崩壊	カルテ対応	
G112A310	庄内	一般国道	112号	鶴岡市田麦俣	落石・崩壊	カルテ対応	
G112A320	庄内	一般国道	112号	鶴岡市田麦俣	落石・崩壊	カルテ対応	
G112A330	庄内	一般国道	112号	鶴岡市田麦俣	落石・崩壊	カルテ対応	
G112A340	庄内	一般国道	112号	鶴岡市田麦俣	落石・崩壊	カルテ対応	
G112A370	庄内	一般国道	112号	鶴岡市田麦俣	落石・崩壊	カルテ対応	
G112A380	庄内	一般国道	112号	鶴岡市田麦俣	落石・崩壊	カルテ対応	
G112A390	庄内	一般国道	112号	鶴岡市田麦俣	落石・崩壊	カルテ対応	
G344A020	庄内	一般国道	344号	酒田市北青沢	落石・崩壊	カルテ対応	
G344A040	庄内	一般国道	344号	酒田市北青沢	落石・崩壊	カルテ対応	
G344A060	庄内	一般国道	344号	酒田市北青沢	落石・崩壊	カルテ対応	
G344A090	庄内	一般国道	344号	酒田市北青沢	落石・崩壊	カルテ対応	
G344A130	庄内	一般国道	344号	酒田市北青沢	落石・崩壊	カルテ対応	
G344A140	庄内	一般国道	344号	酒田市北青沢	落石・崩壊	カルテ対応	
G344A260	庄内	一般国道	344号	酒田市北青沢	落石・崩壊	カルテ対応	
G344A290	庄内	一般国道	344号	酒田市北青沢	落石・崩壊	カルテ対応	
G344A300	庄内	一般国道	344号	酒田市北青沢	落石・崩壊	カルテ対応	
G344A310	庄内	一般国道	344号	酒田市北青沢	落石・崩壊	カルテ対応	
G344A320	庄内	一般国道	344号	酒田市北青沢	落石・崩壊	カルテ対応	
G344A330	庄内	一般国道	344号	酒田市北青沢	落石・崩壊	カルテ対応	
G344A380	庄内	一般国道	344号	酒田市北青沢	落石・崩壊	カルテ対応	
G344A390	庄内	一般国道	344号	酒田市北青沢	落石・崩壊	カルテ対応	
G344A400	庄内	一般国道	344号	酒田市北青沢	落石・崩壊	カルテ対応	
G344A410	庄内	一般国道	344号	酒田市北青沢	落石・崩壊	カルテ対応	
G344A450	庄内	一般国道	344号	酒田市北青沢字大畑	落石・崩壊	カルテ対応	
G345A010	庄内	一般国道	345号	鶴岡市鼠ヶ関字橋掛	落石・崩壊	カルテ対応	
G345A020	庄内	一般国道	345号	鶴岡市小名部字角間台	落石・崩壊	カルテ対応	
G345A040	庄内	一般国道	345号	鶴岡市小名部字桂谷	落石・崩壊	カルテ対応	
G345A080	庄内	一般国道	345号	鶴岡市小名部	落石・崩壊	カルテ対応	
G345A090	庄内	一般国道	345号	鶴岡市小名部	落石・崩壊	カルテ対応	
G345A100	庄内	一般国道	345号	鶴岡市小名部	落石・崩壊	カルテ対応	
G345A110	庄内	一般国道	345号	鶴岡市関川	落石・崩壊	カルテ対応	
G345A120	庄内	一般国道	345号	鶴岡市関川	落石・崩壊	カルテ対応	
G345A130	庄内	一般国道	345号	鶴岡市関川	落石・崩壊	カルテ対応	
G345A140	庄内	一般国道	345号	鶴岡市関川	落石・崩壊	カルテ対応	
G345A150	庄内	一般国道	345号	鶴岡市関川	落石・崩壊	カルテ対応	
G345A200	庄内	一般国道	345号	鶴岡市菅野代字鬼坂峠	落石・崩壊	カルテ対応	
G044A010	庄内	主要地方道	余目温海線	鶴岡市温海	落石・崩壊	カルテ対応	
G044A020	庄内	主要地方道	余目温海線	鶴岡市温海字荻田	落石・崩壊	カルテ対応	
G044A040	庄内	主要地方道	余目温海線	鶴岡市湯温海字獄之腰	落石・崩壊	カルテ対応	
G044A050	庄内	主要地方道	余目温海線	鶴岡市湯温海字獄之腰	落石・崩壊	カルテ対応	
G044A060	庄内	主要地方道	余目温海線	鶴岡市湯温海	落石・崩壊	カルテ対応	
G044A070	庄内	主要地方道	余目温海線	鶴岡市湯温海字獄之腰	落石・崩壊	カルテ対応	
G044A080	庄内	主要地方道	余目温海線	鶴岡市湯温海字布滝	落石・崩壊	カルテ対応	
G044A090	庄内	主要地方道	余目温海線	鶴岡市一霞字下向	落石・崩壊	カルテ対応	
G044A100	庄内	主要地方道	余目温海線	鶴岡市温海萩野平	落石・崩壊	カルテ対応	
G047A010	庄内	主要地方道	鶴岡羽黒線	鶴岡市羽黒町手向	落石・崩壊	カルテ対応	
G047A020	庄内	主要地方道	鶴岡羽黒線	鶴岡市羽黒町手向	落石・崩壊	カルテ対応	
G047A030	庄内	主要地方道	鶴岡羽黒線	鶴岡市羽黒町手向	落石・崩壊	カルテ対応	
G050A010	庄内	主要地方道	藤島由良線	鶴岡市大字加茂字大崩	落石・崩壊	カルテ対応	
G050A020	庄内	主要地方道	藤島由良線	鶴岡市大字今泉	落石・崩壊	カルテ対応	
G050A030	庄内	主要地方道	藤島由良線	鶴岡市大字今泉字大久保	落石・崩壊	カルテ対応	
G050A040	庄内	主要地方道	藤島由良線	鶴岡市今泉字真台(1)	落石・崩壊	カルテ対応	
G050A050	庄内	主要地方道	藤島由良線	鶴岡市大字今泉字真台	落石・崩壊	カルテ対応	
G050A060	庄内	主要地方道	藤島由良線	鶴岡市大字今泉	落石・崩壊	カルテ対応	
G050A070	庄内	主要地方道	藤島由良線	鶴岡市大字今泉	落石・崩壊	カルテ対応	
G050A080	庄内	主要地方道	藤島由良線	鶴岡市大字今泉	落石・崩壊	カルテ対応	
G050A090	庄内	主要地方道	藤島由良線	鶴岡市大字今泉	落石・崩壊	カルテ対応	
G050A100	庄内	主要地方道	藤島由良線	鶴岡市大字今泉	落石・崩壊	カルテ対応	
G050A110	庄内	主要地方道	藤島由良線	鶴岡市大字今泉	落石・崩壊	カルテ対応	
G050A120	庄内	主要地方道	藤島由良線	鶴岡市大字今泉	落石・崩壊	カルテ対応	
G050A131	庄内	主要地方道	藤島由良線	鶴岡市大字油戸字油戸	落石・崩壊	カルテ対応	
G050A140	庄内	主要地方道	藤島由良線	鶴岡市大字油戸	落石・崩壊	カルテ対応	
G050A151	庄内	主要地方道	藤島由良線	鶴岡市大字油戸字油沢	落石・崩壊	カルテ対応	
G050A170	庄内	主要地方道	藤島由良線	鶴岡市大字油戸字油戸	落石・崩壊	カルテ対応	

災害危険区域(道路)

表6 災害危険箇所(カルテ対応)一覧表(6/15)

施設管理番号	地区	道路種別	路線名	所在地	項目	点検時評価 (H8・H18)	備考
G050A180	庄内	主要地方道	藤島由良線	鶴岡市大字油戸油沢	落石・崩壊	カルテ対応	
G050A190	庄内	主要地方道	藤島由良線	鶴岡市大字油戸	落石・崩壊	カルテ対応	
G050A210	庄内	主要地方道	藤島由良線	鶴岡市大字由良	落石・崩壊	カルテ対応	
G050A220	庄内	主要地方道	藤島由良線	鶴岡市大字由良	落石・崩壊	カルテ対応	
G050A240	庄内	主要地方道	藤島由良線	鶴岡市由良字村上	落石・崩壊	カルテ対応	
G060A010	庄内	主要地方道	酒田遊佐線	飽海郡遊佐町大字吉出字懐ノ内	落石・崩壊	カルテ対応	
G060A020	庄内	主要地方道	酒田遊佐線	飽海郡遊佐町大字吉出字懐ノ内	落石・崩壊	カルテ対応	
G060A030	庄内	主要地方道	酒田遊佐線	飽海郡遊佐町大字吉出字懐ノ内	落石・崩壊	カルテ対応	
G060A050	庄内	主要地方道	酒田遊佐線	飽海郡遊佐町大字吉出字懐ノ内	落石・崩壊	カルテ対応	
G061A010	庄内	主要地方道	菅野代堅苔沢線	鶴岡市大字堅苔沢字葭浦	落石・崩壊	カルテ対応	
G061A030	庄内	主要地方道	菅野代堅苔沢線	鶴岡市五十川字蔭ヶ坂	落石・崩壊	カルテ対応	
G061A060	庄内	主要地方道	菅野代堅苔沢線	鶴岡市山五十川字小平	落石・崩壊	カルテ対応	
G061A070	庄内	主要地方道	菅野代堅苔沢線	鶴岡市山五十川字小平	落石・崩壊	カルテ対応	
G061A090	庄内	主要地方道	菅野代堅苔沢線	鶴岡市山五十川	落石・崩壊	カルテ対応	
G061A100	庄内	主要地方道	菅野代堅苔沢線	鶴岡市山五十川字小平	落石・崩壊	カルテ対応	
G061A110	庄内	主要地方道	菅野代堅苔沢線	鶴岡市山五十川字小平	落石・崩壊	カルテ対応	
G061A120	庄内	主要地方道	菅野代堅苔沢線	鶴岡市山五十川字小平	落石・崩壊	カルテ対応	
G061A130	庄内	主要地方道	菅野代堅苔沢線	鶴岡市山五十川字山ノ下	落石・崩壊	カルテ対応	
G061A140	庄内	主要地方道	菅野代堅苔沢線	鶴岡市戸沢	落石・崩壊	カルテ対応	
G061A150	庄内	主要地方道	菅野代堅苔沢線	鶴岡市戸沢	落石・崩壊	カルテ対応	
G061A160	庄内	主要地方道	菅野代堅苔沢線	鶴岡市戸沢(3)(温海)	落石・崩壊	カルテ対応	
G061A170	庄内	主要地方道	菅野代堅苔沢線	鶴岡市戸沢	落石・崩壊	カルテ対応	
G061A180	庄内	主要地方道	菅野代堅苔沢線	鶴岡市戸沢	落石・崩壊	カルテ対応	
G211A021	庄内	一般県道	月山公園線	鶴岡市羽黒町手向	落石・崩壊	カルテ対応	
G315A020	庄内	一般県道	平田鮭川線	酒田市山元	落石・崩壊	カルテ対応	
G315A030	庄内	一般県道	平田鮭川線	酒田市山元	落石・崩壊	カルテ対応	
G334A011	庄内	一般県道	三瀬水沢線	鶴岡市三瀬	落石・崩壊	カルテ対応	
G334A071	庄内	一般県道	三瀬水沢線	鶴岡市矢引	落石・崩壊	カルテ対応	
G348A001	庄内	一般県道	温海川木野俣大岩川線	鶴岡市小国	落石・崩壊	カルテ対応	
G349A191	庄内	一般県道	鶴岡村上線	鶴岡市大鳥国有林130林班に小班	落石・崩壊	カルテ対応	
G351A011	庄内	一般県道	慌代大綱線	鶴岡市黒川	落石・崩壊	カルテ対応	
G351A021	庄内	一般県道	慌代大綱線	鶴岡市大綱	落石・崩壊	カルテ対応	
G351A041	庄内	一般県道	慌代大綱線	鶴岡市大綱字岩台	落石・崩壊	カルテ対応	
G354A040	庄内	一般県道	勝浦法木線	酒田市飛島(1)	落石・崩壊	カルテ対応	
G354A070	庄内	一般県道	勝浦法木線	酒田市大字飛島	落石・崩壊	カルテ対応	
G361A010	庄内	一般県道	大沼新田清川停車場線	酒田市白ヶ沢	落石・崩壊	カルテ対応	
G363A030	庄内	一般県道	田沢下新田線	酒田市田沢	落石・崩壊	カルテ対応	
G363A050	庄内	一般県道	田沢下新田線	酒田市小林(1)(平田)	落石・崩壊	カルテ対応	
G363A070	庄内	一般県道	田沢下新田線	酒田市小林	落石・崩壊	カルテ対応	
G363A080	庄内	一般県道	田沢下新田線	酒田市地見興屋	落石・崩壊	カルテ対応	
G363A100	庄内	一般県道	田沢下新田線	酒田市地見興屋	落石・崩壊	カルテ対応	
G366A030	庄内	一般県道	升田観音寺線	酒田市福山	落石・崩壊	カルテ対応	
G368A010	庄内	一般県道	鳥海公園青沢線	酒田市藤平台(八幡)	落石・崩壊	カルテ対応	
	庄内	-	-	落石・崩壊	カルテ対応箇所数	130	
	全県	-	-	落石・崩壊	カルテ対応箇所数	407	
A021B010	東南村山	主要地方道	蔵王公園線	山形市蔵王温泉字アツサ平	岩石崩壊	カルテ対応	
A272B010	東南村山	一般県道	宝沢坊原線	山形市大字上宝沢	岩石崩壊	カルテ対応	
A272B020	東南村山	一般県道	宝沢坊原線	山形市大字上宝沢	岩石崩壊	カルテ対応	
	東南村山	-	-	岩石崩壊	カルテ対応箇所数	3	
B458B010	西村山	一般国道	458号	寒河江市大字幸生	岩石崩壊	カルテ対応	
B458B020	西村山	一般国道	458号	寒河江市大字幸生	岩石崩壊	カルテ対応	
B458B030	西村山	一般国道	458号	寒河江市大字幸生字原	岩石崩壊	カルテ対応	
B026B010	西村山	主要地方道	寒河江西川線	西村山郡西川町大字吉川	岩石崩壊	カルテ対応	
B026B020	西村山	主要地方道	寒河江西川線	西村山郡西川町大字吉川	岩石崩壊	カルテ対応	
B112B010	西村山	一般県道	左沢浮島線	西村山郡朝日町大字大暮山	岩石崩壊	カルテ対応	
B112B020	西村山	一般県道	左沢浮島線	西村山郡朝日町大字大暮山	岩石崩壊	カルテ対応	
	西村山	-	-	岩石崩壊	カルテ対応箇所数	7	
S458B080	最上	一般国道	458号	最上郡鮭川村大字南山国有林	岩石崩壊	カルテ対応	
S057B300	最上	主要地方道	戸沢大蔵線	最上郡大蔵村大字南山字和合	岩石崩壊	カルテ対応	
	最上	-	-	岩石崩壊	カルテ対応箇所数	2	
E376B010	東南置賜	一般県道	関根刈安線	米沢市万世町片子字裏ノ沢壺	岩石崩壊	カルテ対応	
	東南置賜	-	-	岩石崩壊	カルテ対応箇所数	1	
F378B090	西置賜	一般県道	岳谷上屋地線	飯豊町大字岩倉字御倉山	岩石・崩壊	カルテ対応	
	西置賜	-	-	岩石・崩壊	カルテ対応箇所数	1	
G050B010	庄内	主要地方道	藤島由良線	鶴岡市大字加茂	岩石崩壊	カルテ対応	
G050B020	庄内	主要地方道	藤島由良線	鶴岡市大字今泉	岩石崩壊	カルテ対応	
G050B030	庄内	主要地方道	藤島由良線	鶴岡市大字今泉字真台	岩石崩壊	カルテ対応	
G050B040	庄内	主要地方道	藤島由良線	鶴岡市大字今泉字真台	岩石崩壊	カルテ対応	
G050B050	庄内	主要地方道	藤島由良線	鶴岡市大字今泉	岩石崩壊	カルテ対応	
G050B060	庄内	主要地方道	藤島由良線	鶴岡市大字今泉	岩石崩壊	カルテ対応	
G050B070	庄内	主要地方道	藤島由良線	鶴岡市大字今泉	岩石崩壊	カルテ対応	
G050B080	庄内	主要地方道	藤島由良線	鶴岡市大字今泉	岩石崩壊	カルテ対応	
G050B090	庄内	主要地方道	藤島由良線	鶴岡市大字今泉	岩石崩壊	カルテ対応	
G050B100	庄内	主要地方道	藤島由良線	鶴岡市大字今泉	岩石崩壊	カルテ対応	

災害危険区域 (道路)

表6 災害危険箇所 (カルテ対応) 一覧表 (7/15)

施設管理番号	地区	道路種別	路線名	所在地	項目	点検時評価 (H8・H18)	備考
G050B110	庄内	主要地方道	藤島由良線	鶴岡市大字今泉	岩石崩壊	カルテ対応	
G050B130	庄内	主要地方道	藤島由良線	鶴岡市大字油戸字油沢	岩石崩壊	カルテ対応	
G050B141	庄内	主要地方道	藤島由良線	鶴岡市大字油戸字油沢	岩石崩壊	カルテ対応	
G050B160	庄内	主要地方道	藤島由良線	鶴岡市大字油戸字油沢	岩石崩壊	カルテ対応	
G050B170	庄内	主要地方道	藤島由良線	鶴岡市大字油戸字油沢	岩石崩壊	カルテ対応	
G050B180	庄内	主要地方道	藤島由良線	鶴岡市大字油戸字油沢	岩石崩壊	カルテ対応	
G050B190	庄内	主要地方道	藤島由良線	鶴岡市大字油戸字油沢	岩石崩壊	カルテ対応	
G050B200	庄内	主要地方道	藤島由良線	鶴岡市大字由良	岩石崩壊	カルテ対応	
G050B210	庄内	主要地方道	藤島由良線	鶴岡市大字由良	岩石崩壊	カルテ対応	
G050B230	庄内	主要地方道	藤島由良線	鶴岡市由良字村上	岩石崩壊	カルテ対応	
G112B020	庄内	一般国道	112号	鶴岡市大字金沢	岩石崩壊	カルテ対応	
G112B040	庄内	一般国道	112号	鶴岡市大字金沢字向山	岩石崩壊	カルテ対応	
G112B050	庄内	一般国道	112号	鶴岡市大字加茂字弁慶沢	岩石崩壊	カルテ対応	
G112B060	庄内	一般国道	112号	鶴岡市大字加茂字弁慶沢	岩石崩壊	カルテ対応	
G112B070	庄内	一般国道	112号	鶴岡市大字加茂字弁慶沢	岩石崩壊	カルテ対応	
G112B080	庄内	一般国道	112号	鶴岡市大字加茂字弁慶沢	岩石崩壊	カルテ対応	
G112B090	庄内	一般国道	112号	鶴岡市田麦俣	岩石崩壊	カルテ対応	
G112B100	庄内	一般国道	112号	鶴岡市田麦俣	岩石崩壊	カルテ対応	
G112B110	庄内	一般国道	112号	鶴岡市田麦俣	岩石崩壊	カルテ対応	
G112B120	庄内	一般国道	112号	鶴岡市田麦俣	岩石崩壊	カルテ対応	
G112B130	庄内	一般国道	112号	鶴岡市田麦俣	岩石崩壊	カルテ対応	
G344B040	庄内	一般国道	344号	酒田市北青沢	岩石崩壊	カルテ対応	
G344B050	庄内	一般国道	344号	酒田市北青沢	岩石崩壊	カルテ対応	
G344B070	庄内	一般国道	344号	酒田市北青沢	岩石崩壊	カルテ対応	
庄内					岩石崩壊 カルテ対応箇所数	34	
全県					岩石崩壊 カルテ対応箇所数	48	
B112C020	西村山	一般国道	112号	西川町大字月山沢字上野	地すべり	カルテ対応	
B112C030	西村山	一般国道	112号	西村山郡西川町大字月山沢	地すべり	カルテ対応	
B112C040	西村山	一般国道	112号	西村山郡西川町大字志津字泉崎	地すべり	カルテ対応	
B112C050	西村山	一般国道	112号	西村山郡西川町大字志津字志津尻	地すべり	カルテ対応	
B112C060	西村山	一般国道	112号	西村山郡西川町大字志津字山神森	地すべり	カルテ対応	
B112C070	西村山	一般国道	112号	西村山郡西川町大字志津	地すべり	カルテ対応	
B112C080	西村山	一般国道	112号	西村山郡西川町大字志津	地すべり	カルテ対応	
B112C090	西村山	一般国道	112号	西村山郡西川町大字志津	地すべり	カルテ対応	
B112C100	西村山	一般国道	112号	西村山郡西川町大字志津	地すべり	カルテ対応	
B112C110	西村山	一般国道	112号	西村山郡西川町大字志津	地すべり	カルテ対応	
B112C120	西村山	一般国道	112号	西村山郡西川町大字志津	地すべり	カルテ対応	
B112C130	西村山	一般国道	112号	西村山郡西川町大字志津	地すべり	カルテ対応	
B112C140	西村山	一般国道	112号	西村山郡西川町大字志津	地すべり	カルテ対応	
B112C150	西村山	一般国道	112号	西村山郡西川町大字志津	地すべり	カルテ対応	
B112C160	西村山	一般国道	112号	西村山郡西川町大字志津	地すべり	カルテ対応	
B458C020	西村山	一般国道	458号	最上郡大蔵村大字葉山	地すべり	カルテ対応	
B458C040	西村山	一般国道	458号	寒河江市大字幸生	地すべり	カルテ対応	
B458C050	西村山	一般国道	458号	寒河江市大字幸生	地すべり	カルテ対応	
B458C060	西村山	一般国道	458号	寒河江市大字幸生	地すべり	カルテ対応	
B458C080	西村山	一般国道	458号	寒河江市大字幸生	地すべり	カルテ対応	
B458C090	西村山	一般国道	458号	寒河江市大字幸生	地すべり	カルテ対応	
B018C010	西村山	主要地方道	山形朝日線	西村山郡朝日町大字四ノ沢字左惣	地すべり	カルテ対応	
B027C020	西村山	主要地方道	大江西川線	西村山郡大江町大字柳川字矢引沢	地すべり	カルテ対応	
B027C030	西村山	主要地方道	大江西川線	西村山郡大江町大字柳川字田ノ沢	地すべり	カルテ対応	
B027C040	西村山	主要地方道	大江西川線	西村山郡大江町大字柳川	地すべり	カルテ対応	
B027C050	西村山	主要地方道	大江西川線	西村山郡大江町大字柳川	地すべり	カルテ対応	
B027C060	西村山	主要地方道	大江西川線	西村山郡大江町大字柳川	地すべり	カルテ対応	
B027C070	西村山	主要地方道	大江西川線	西村山郡大江町大字大井沢字大頭森	地すべり	カルテ対応	
B027C080	西村山	主要地方道	大江西川線	西村山郡西川町大字大井沢字大頭森	地すべり	カルテ対応	
B027C090	西村山	主要地方道	大江西川線	西村山郡西川町大字大井沢字大頭森	地すべり	カルテ対応	
B027C100	西村山	主要地方道	大江西川線	西村山郡西川町大字大井沢字石見堂嶽	地すべり	カルテ対応	
B054C010	西村山	主要地方道	貫見間沢線	西村山郡大江町大字貫見字小柳沢	地すべり	カルテ対応	
B054C030	西村山	主要地方道	貫見間沢線	西村山郡大江町大字大鉢字鉢池下	地すべり	カルテ対応	
B114C010	西村山	一般県道	月山志津線	西村山郡西川町大字姥沢	地すべり	カルテ対応	
B114C030	西村山	一般県道	月山志津線	西村山郡西川町大字姥沢	地すべり	カルテ対応	
B114C040	西村山	一般県道	月山志津線	西村山郡西川町大字志津	地すべり	カルテ対応	
B114C050	西村山	一般県道	月山志津線	西村山郡西川町大字志津	地すべり	カルテ対応	
B114C060	西村山	一般県道	月山志津線	西村山郡西川町大字志津	地すべり	カルテ対応	
B143C040	西村山	一般県道	中山三郷寒河江線	西村山郡大江町大字三郷	地すべり	カルテ対応	
B289C030	西村山	一般県道	白滝宮宿線	西村山郡朝日町大字立木	地すべり	カルテ対応	
B291C020	西村山	一般県道	小山海味線	西村山郡西川町大字入間字天矢場	地すべり	カルテ対応	
西村山					地すべり カルテ対応箇所数	41	
C028C001	北村山	主要地方道	尾花沢最上線	尾花沢市大字市野々字オノ神、橋ノ腰	地すべり	カルテ対応	
C028C011	北村山	主要地方道	尾花沢最上線	尾花沢市大字岩谷沢字源治ヶ沢	地すべり	カルテ対応	
C028C021	北村山	主要地方道	尾花沢最上線	尾花沢市大字市野々字オノ神	地すべり	カルテ対応	
C028C031	北村山	主要地方道	尾花沢最上線	尾花沢市大字市野々字山伐刀	地すべり	カルテ対応	
C029C001	北村山	主要地方道	尾花沢関山線	尾花沢市大字林崎字峠下	地すべり	カルテ対応	
C030C001	北村山	主要地方道	大石田畑線	北村山郡大石田町大字大浦	地すべり	カルテ対応	

災害危険区域 (道路)

表6 災害危険箇所 (カルテ対応) 一覧表 (8/15)

施設管理番号	地区	道路種別	路線名	所在地	項目	点検時評価 (H8・H18)	備考
C030C011	北村山	主要地方道	大石田畑線	北村山郡大石田町大字大浦字大平沢	地すべり	カルテ対応	
C030C021	北村山	主要地方道	大石田畑線	北村山郡大石田町大字大浦字外山	地すべり	カルテ対応	
C036C001	北村山	主要地方道	新庄次子村山線	北村山郡大石田町大字次子大里林	地すべり	カルテ対応	
C036C011	北村山	主要地方道	新庄次子村山線	北村山郡大石田町大字次子台小屋	地すべり	カルテ対応	
北村山		-		地すべり カルテ対応箇所数		10	
E003C010	東南置賜	主要地方道	米沢南陽白鷹線	南陽市大字漆山	地すべり	カルテ対応	
E005C050	東南置賜	主要地方道	山形南陽線	南陽市金山字板宮一	地すべり	カルテ対応	
E244C010	東南置賜	一般県道	口田沢川西線	川西町大字大舟	地すべり	カルテ対応	
E244C020	東南置賜	一般県道	口田沢川西線	川西町大字大舟	地すべり	カルテ対応	
東南置賜		-		地すべり カルテ対応箇所数		4	
G112C010	庄内	一般国道	112号	鶴岡市田麦俣字清水尻	地すべり	カルテ対応	
G112C020	庄内	一般国道	112号	鶴岡市田麦俣字岩ノ下	地すべり	カルテ対応	
G044C010	庄内	主要地方道	余目温海線	鶴岡市温海	地すべり	カルテ対応	
東南置賜		-		地すべり カルテ対応箇所数		3	
全県		-		地すべり カルテ対応箇所数		58	
B009D010	西村山	主要地方道	長井大江線	西村山郡朝日町大字今平	雪崩	カルテ対応	
B009D020	西村山	主要地方道	長井大江線	西村山郡朝日町大字大舟木	雪崩	カルテ対応	
B027D010	西村山	主要地方道	大江西川線	西村山郡大江町大字柳川	雪崩	カルテ対応	
西村山		-		雪崩 カルテ対応箇所数		3	
C028D021	北村山	主要地方道	尾花沢最上線	尾花沢市大字市野々字大谷地	雪崩	カルテ対応	
C028D031	北村山	主要地方道	尾花沢最上線	尾花沢市大字市野々	雪崩	カルテ対応	
C028D041	北村山	主要地方道	尾花沢最上線	尾花沢市大字市野々	雪崩	カルテ対応	
C029D001	北村山	主要地方道	尾花沢関山線	尾花沢市大字延沢字大門	雪崩	カルテ対応	
C029D011	北村山	主要地方道	尾花沢関山線	尾花沢市大字延沢字ミノケ坂	雪崩	カルテ対応	
C029D031	北村山	主要地方道	尾花沢関山線	村山市大字林崎字岩神	雪崩	カルテ対応	
C030D111	北村山	主要地方道	大石田畑線	大石田町大字大浦字外山(2)	雪崩	カルテ対応	
C030D121	北村山	主要地方道	大石田畑線	大石田町大字大浦字外山(3)	雪崩	カルテ対応	
C030D151	北村山	主要地方道	大石田畑線	大石田町大字大浦字大浦	雪崩	カルテ対応	
C036D001	北村山	主要地方道	新庄次子村山線	大石田町大字次子字十二沢	雪崩	カルテ対応	
C188D011	北村山	一般県道	銀山温泉線	尾花沢市大字下柳渡戸字金堀沢(1)	雪崩	カルテ対応	
C188D031	北村山	一般県道	銀山温泉線	尾花沢市大字下柳渡戸字金堀沢(3)	雪崩	カルテ対応	
C297D001	北村山	一般県道	田麦野行沢線	東根市大字沼沢	雪崩	カルテ対応	
C297D021	北村山	一般県道	田麦野行沢線	東根市大字猪野沢字小林山	雪崩	カルテ対応	
C302D021	北村山	一般県道	上五十沢横内線	村山市大字五十沢字道心坂	雪崩	カルテ対応	
C302D041	北村山	一般県道	上五十沢横内線	尾花沢市大字五十沢字道心坂	雪崩	カルテ対応	
C303D001	北村山	一般県道	東根長島線	村山市大字大淀字羽黒山(1)	雪崩	カルテ対応	
C306D021	北村山	一般県道	次子大浦線	大石田町大字次子字大セン木(2)	雪崩	カルテ対応	
C306D031	北村山	一般県道	次子大浦線	大石田町大字次子字境ノ上	雪崩	カルテ対応	
C306D051	北村山	一般県道	次子大浦線	大石田町大字次子字大曲道(1)	雪崩	カルテ対応	
C306D061	北村山	一般県道	次子大浦線	大石田町大字次子字大曲道(2)	雪崩	カルテ対応	
C306D081	北村山	一般県道	次子大浦線	大石田町大字次子字外山(1)	雪崩	カルテ対応	
C306D101	北村山	一般県道	次子大浦線	大石田町大字次子字外山(3)	雪崩	カルテ対応	
C306D121	北村山	一般県道	次子大浦線	大石田町大字次子字外山(5)	雪崩	カルテ対応	
C318D031	北村山	一般県道	新庄長沢尾花沢線	尾花沢市大字南沢字岩坂(2)	雪崩	カルテ対応	
C318D041	北村山	一般県道	新庄長沢尾花沢線	尾花沢市大字南沢字岩坂(3)	雪崩	カルテ対応	
C318D071	北村山	一般県道	新庄長沢尾花沢線	尾花沢市大字寺内字古楯	雪崩	カルテ対応	
北村山		-		雪崩 カルテ対応箇所数		27	
S030D1	最上	主要地方道	大石田畑線	大字清水字比良	雪崩	カルテ対応	
S056D1	最上	主要地方道	新庄舟形線	大字角沢字沼ノ沢	雪崩	カルテ対応	
S056D2	最上	主要地方道	新庄舟形線	長沢字長沢	雪崩	カルテ対応	
S057D2	最上	主要地方道	戸沢大蔵線	大字角川字平根	雪崩	カルテ対応	
S073D1	最上	主要地方道	雄勝金山線	金山町大字金山字松木岩	雪崩	カルテ対応	
S192D1	最上	一般県道	釜淵中田線	大字中田字太郎水野	雪崩	カルテ対応	
S324D1	最上	一般県道	平岡日当線	大字平岡字家ノ浦	雪崩	カルテ対応	
S324D2	最上	一般県道	平岡日当線	大字飛森字手代森	雪崩	カルテ対応	
S331D010	最上	一般県道	片倉塩線	大蔵村大字赤松字舂玉山	雪崩	カルテ対応	
S331D1	最上	一般県道	片倉塩線	大蔵村大字赤松字舂玉山	雪崩	カルテ対応	
S377D030	最上	一般県道	西郡居口線	鮎川村大字曲川字大森外19国有林32林班	雪崩	カルテ対応	
最上		-		雪崩 カルテ対応箇所数		11	
E121D010	東南置賜	一般国道	121号	米沢市大字入田沢字沢ノ入	雪崩	カルテ対応	
E121D050	東南置賜	一般国道	121号	米沢市大字入田沢字桂木沢	雪崩	カルテ対応	
E121D070	東南置賜	一般国道	121号	米沢市大字入田沢字味清水	雪崩	カルテ対応	
E121D080	東南置賜	一般国道	121号	米沢市大字入田沢字下戸ヶ沢	雪崩	カルテ対応	
E121D090	東南置賜	一般国道	121号	米沢市大字入田沢字百子沢	雪崩	カルテ対応	
E121D100	東南置賜	一般国道	121号	米沢市大字入田沢字普洞沢	雪崩	カルテ対応	
E121D110	東南置賜	一般国道	121号	米沢市大字入田沢字普洞沢	雪崩	カルテ対応	
E121D120	東南置賜	一般国道	121号	米沢市大字入田沢字普洞沢	雪崩	カルテ対応	
E121D130	東南置賜	一般国道	121号	米沢市大字入田沢字普洞沢	雪崩	カルテ対応	
E002D010	東南置賜	主要地方道	米沢猪苗代線	米沢市大字李山字船坂道上山	雪崩	カルテ対応	
E002D020	東南置賜	主要地方道	米沢猪苗代線	米沢市大字関字船坂山	雪崩	カルテ対応	
E002D030	東南置賜	主要地方道	米沢猪苗代線	米沢市大字李山字船坂山	雪崩	カルテ対応	
E002D050	東南置賜	主要地方道	米沢猪苗代線	米沢市大字関字明トキ	雪崩	カルテ対応	
E002D060	東南置賜	主要地方道	米沢猪苗代線	米沢市大字関字焼ブナ	雪崩	カルテ対応	
K002D010	東南置賜	主要地方道	米沢猪苗代線	米沢市大字関	雪崩	カルテ対応	

災害危険区域(道路)

表6 災害危険箇所(カルテ対応)一覽表(9/15)

施設管理番号	地区	道路種別	路線名	所在地	項目	点検時評価 (H8・H18)	備考
K002D020	東南置賜	主要地方道	米沢猪苗代線	米沢市大字関	雪崩	カルテ対応	
K002D030	東南置賜	主要地方道	米沢猪苗代線	米沢市大字関	雪崩	カルテ対応	
E003D020	東南置賜	主要地方道	米沢南陽白鷹線	南陽市大字漆山	雪崩	カルテ対応	
E003D030	東南置賜	主要地方道	米沢南陽白鷹線	南陽市大字漆山	雪崩	カルテ対応	
E003D040	東南置賜	主要地方道	米沢南陽白鷹線	南陽市大字漆山	雪崩	カルテ対応	
E004D060	東南置賜	主要地方道	米沢飯豊線	東置賜郡川西町大字玉庭字塩之平向	雪崩	カルテ対応	
E004D070	東南置賜	主要地方道	米沢飯豊線	東置賜郡川西町大字玉庭字館	雪崩	カルテ対応	
E004D080	東南置賜	主要地方道	米沢飯豊線	東置賜郡川西町大字玉庭	雪崩	カルテ対応	
E004D090	東南置賜	主要地方道	米沢飯豊線	東置賜郡川西町大字玉庭	雪崩	カルテ対応	
E005D030	東南置賜	主要地方道	山形南陽線	南陽市大字下荻字東山	雪崩	カルテ対応	
E008D010	東南置賜	主要地方道	川西小国線	東置賜郡川西町大字朴沢字小冥沢	雪崩	カルテ対応	
E154D020	東南置賜	一般県道	桧原板谷線	米沢市大字板谷	雪崩	カルテ対応	
E154D030	東南置賜	一般県道	桧原板谷線	米沢市大字板谷	雪崩	カルテ対応	
E154D040	東南置賜	一般県道	桧原板谷線	米沢市大字板谷字岩下山	雪崩	カルテ対応	
E154D050	東南置賜	一般県道	桧原板谷線	米沢市大字板谷字岩下山	雪崩	カルテ対応	
E232D010	東南置賜	一般県道	板谷米沢停車場線	米沢市大字大小屋	雪崩	カルテ対応	
E233D010	東南置賜	一般県道	綱木米沢停車場線	米沢市大字綱木	雪崩	カルテ対応	
E233D050	東南置賜	一般県道	綱木米沢停車場線	米沢市大字築沢字糸畔向	雪崩	カルテ対応	
E233D070	東南置賜	一般県道	綱木米沢停車場線	米沢市大字築沢字糸畔向	雪崩	カルテ対応	
E233D080	東南置賜	一般県道	綱木米沢停車場線	米沢市大字築沢字一之澤	雪崩	カルテ対応	
E234D010	東南置賜	一般県道	綱木小野川館山線	米沢市大字立石字滝沢前	雪崩	カルテ対応	
E234D020	東南置賜	一般県道	綱木小野川館山線	米沢市大字立石字平線	雪崩	カルテ対応	
E234D030	東南置賜	一般県道	綱木小野川館山線	米沢市小野川町字北ノ一	雪崩	カルテ対応	
E234D040	東南置賜	一般県道	綱木小野川館山線	米沢市赤芝町字廻戸	雪崩	カルテ対応	
E238D010	東南置賜	一般県道	原中川停車場線	南陽市大字金山字赤坂	雪崩	カルテ対応	
E238D020	東南置賜	一般県道	原中川停車場線	南陽市大字元中山	雪崩	カルテ対応	
E238D030	東南置賜	一般県道	原中川停車場線	南陽市大字元中山	雪崩	カルテ対応	
E268D010	東南置賜	一般県道	檜下高島線	高島町大字二井宿字二重坂	雪崩	カルテ対応	
E268D020	東南置賜	一般県道	檜下高島線	高島町大字二井宿字二重坂	雪崩	カルテ対応	
E268D030	東南置賜	一般県道	檜下高島線	高島町大字二井宿字二重坂	雪崩	カルテ対応	
E376D020	東南置賜	一般県道	関根刈安線	米沢市大字三沢字芋畑沢	雪崩	カルテ対応	
E376D030	東南置賜	一般県道	関根刈安線	米沢市大字三沢字長畑	雪崩	カルテ対応	
E376D040	東南置賜	一般県道	関根刈安線	米沢市大字三沢字長畑	雪崩	カルテ対応	
E376D050	東南置賜	一般県道	関根刈安線	米沢市大字三沢字水上二	雪崩	カルテ対応	
E376D060	東南置賜	一般県道	関根刈安線	米沢市大字三沢字瀬戸山	雪崩	カルテ対応	
E376D070	東南置賜	一般県道	関根刈安線	米沢市大字三沢字苔沢	雪崩	カルテ対応	
E376D080	東南置賜	一般県道	関根刈安線	米沢市万世町片子字廻登沢	雪崩	カルテ対応	
E376D090	東南置賜	一般県道	関根刈安線	米沢市大字片子字源兵衛沢壺	雪崩	カルテ対応	
	東南置賜	-			雪崩 カルテ対応箇所数	53	
F348D005	西置賜	一般国道	348号	白鷹町大字滝野字桂田上	雪崩	カルテ対応	
F348D010	西置賜	一般国道	348号	白鷹町字滝野字堤頭～小森向	雪崩	カルテ対応	
F348D020	西置賜	一般国道	348号	白鷹町字山道坂	雪崩	カルテ対応	
F348D030	西置賜	一般国道	348号	白鷹町字滝野字小沢	雪崩	カルテ対応	
F348D040	西置賜	一般国道	348号	白鷹町字滝野字鍋滝一～二	雪崩	カルテ対応	
F348D050	西置賜	一般国道	348号	白鷹町字滝野字百枚入山	雪崩	カルテ対応	
F348D060	西置賜	一般国道	348号	白鷹町字滝野字外源氏	雪崩	カルテ対応	
F004D030	西置賜	主要地方道	米沢飯豊線	飯豊町字小坂字新館	雪崩	カルテ対応	
F004D040	西置賜	主要地方道	米沢飯豊線	飯豊町字高峯字石取澤一	雪崩	カルテ対応	
F004D050	西置賜	主要地方道	米沢飯豊線	飯豊町字高峯字石取澤一	雪崩	カルテ対応	
F004D060	西置賜	主要地方道	米沢飯豊線	飯豊町字高峯字石取澤一	雪崩	カルテ対応	
F004D070	西置賜	主要地方道	米沢飯豊線	飯豊町字高峯字石取澤二	雪崩	カルテ対応	
F004D080	西置賜	主要地方道	米沢飯豊線	飯豊町字高峯字栗梨沢	雪崩	カルテ対応	
F004D110	西置賜	主要地方道	米沢飯豊線	飯豊町字高峯字上坪深	雪崩	カルテ対応	
F008D005	西置賜	主要地方道	川西小国線	飯豊町大字数馬字山根	雪崩	カルテ対応	
F008D035	西置賜	主要地方道	川西小国線	小国町字叶水字上山(1)	雪崩	カルテ対応	
F009D050	西置賜	主要地方道	長井大江線	白鷹町大字高岡(4)	雪崩	カルテ対応	
F015D005	西置賜	主要地方道	玉川沼沢線	小国町字玉川95林班ち小班	雪崩	カルテ対応	
F015D030	西置賜	主要地方道	玉川沼沢線	小国町字足野水字龍ヶ嶽	雪崩	カルテ対応	
F015D040	西置賜	主要地方道	玉川沼沢線	小国町字足野水字龍ヶ嶽	雪崩	カルテ対応	
F015D050	西置賜	主要地方道	玉川沼沢線	小国町字足野水字元ノ上	雪崩	カルテ対応	
F015D060	西置賜	主要地方道	玉川沼沢線	小国町大字白子沢字清水平(1)	雪崩	カルテ対応	
F015D070	西置賜	主要地方道	玉川沼沢線	小国町大字白子沢字清水平(2)	雪崩	カルテ対応	
F015D080	西置賜	主要地方道	玉川沼沢線	小国町大字白子沢字清滝ノ沢	雪崩	カルテ対応	
F015D090	西置賜	主要地方道	玉川沼沢線	小国町大字白子沢字石切(1)	雪崩	カルテ対応	
F015D110	西置賜	主要地方道	玉川沼沢線	小国町字足野水字又田	雪崩	カルテ対応	
F015D120	西置賜	主要地方道	玉川沼沢線	小国町字足野水字上ノ山	雪崩	カルテ対応	
F015D130	西置賜	主要地方道	玉川沼沢線	小国町字百子沢字後山	雪崩	カルテ対応	
F015D140	西置賜	主要地方道	玉川沼沢線	小国町大字新股81林班ち小班	雪崩	カルテ対応	
F015D150	西置賜	主要地方道	玉川沼沢線	小国町大字白子沢字向峯	雪崩	カルテ対応	
F260D010	西置賜	一般県道	長者原下新田線	小国町大字泉岡字谷地北	雪崩	カルテ対応	
F260D080	西置賜	一般県道	長者原下新田線	小国町大字片貝字明座原	雪崩	カルテ対応	
F261D040	西置賜	一般県道	五味沢小国線	小国町大字小股沢字庄司沢(1)	雪崩	カルテ対応	
F261D050	西置賜	一般県道	五味沢小国線	小国町大字小股沢字庄司沢(2)	雪崩	カルテ対応	
F378D080	西置賜	一般県道	岳谷上屋地線	飯豊町大字岩倉字餅禿	雪崩	カルテ対応	

災害危険区域 (道路)

表6 災害危険箇所 (カルテ対応) 一覧表 (10/15)

施設管理番号	地区	道路種別	路線名	所在地	項目	点検時評価 (H8・H18)	備考
西置賜		-	雪崩 カルテ対応箇所数			35	
G112D010	庄内	一般国道	112号	鶴岡市大字菱津字綿打沢	雪崩	カルテ対応	
G345D010	庄内	一般国道	345号	鶴岡市小名部字平沢	雪崩	カルテ対応	
G345D020	庄内	一般国道	345号	鶴岡市小名部	雪崩	カルテ対応	
G345D022	庄内	一般国道	345号	鶴岡市関川(温海)	雪崩	カルテ対応	
G345D030	庄内	一般国道	345号	鶴岡市木野俣(温海)	雪崩	カルテ対応	
G345D050	庄内	一般国道	345号	鶴岡市大字坂野下	雪崩	カルテ対応	
G061D010	庄内	主要地方道	菅野代堅苔沢線	鶴岡市山五十川字滝原	雪崩	カルテ対応	
G061D030	庄内	主要地方道	菅野代堅苔沢線	鶴岡市山五十川	雪崩	カルテ対応	
G061D040	庄内	主要地方道	菅野代堅苔沢線	鶴岡市戸沢	雪崩	カルテ対応	
G044D020	庄内	主要地方道	余目温海線	鶴岡市湯温海字獄之腰	雪崩	カルテ対応	
G044D030	庄内	主要地方道	余目温海線	鶴岡市一霞	雪崩	カルテ対応	
G044D040	庄内	主要地方道	余目温海線	鶴岡市一霞	雪崩	カルテ対応	
G044D050	庄内	主要地方道	余目温海線	鶴岡市一霞字下向	雪崩	カルテ対応	
G044D060	庄内	主要地方道	余目温海線	鶴岡市温海川字下向	雪崩	カルテ対応	
G045D001	庄内	主要地方道	立川羽黒山線	庄内町科沢字中山(1)(立川)	雪崩	カルテ対応	
G045D010	庄内	主要地方道	立川羽黒山線	東田川郡庄内町科沢	雪崩	カルテ対応	
庄内		-	雪崩 カルテ対応箇所数			16	
全県		-	雪崩 カルテ対応箇所数			145	
B112E010	西村山	一般国道	112号	西村山郡西川町大字志津	土石流	カルテ対応	
B112E030	西村山	一般国道	112号	西村山郡西川町大字志津字泉崎	土石流	カルテ対応	
B112E050	西村山	一般国道	112号	西村山郡西川町大字志津	土石流	カルテ対応	
B112E060	西村山	一般国道	112号	西村山郡西川町大字志津	土石流	カルテ対応	
B112E190	西村山	一般国道	112号	西村山郡西川町大字志津	土石流	カルテ対応	
B287E010	西村山	一般国道	287号	西村山郡朝日町大字杉山字後ノ沢	土石流	カルテ対応	
B287E020	西村山	一般国道	287号	西村山郡朝日町大字杉山字馬乗場	土石流	カルテ対応	
B458E010	西村山	一般国道	458号	最上郡大蔵村大字葉山	土石流	カルテ対応	
B458E020	西村山	一般国道	458号	最上郡大蔵村大字葉山	土石流	カルテ対応	
B026E010	西村山	主要地方道	寒河江西川線	西村山郡西川町大字吉川字上	土石流	カルテ対応	
B027E020	西村山	主要地方道	大江西川線	西村山郡大江町大字十八才字浅山	土石流	カルテ対応	
B027E030	西村山	主要地方道	大江西川線	西村山郡大江町大字十八才字雨沼	土石流	カルテ対応	
B027E040	西村山	主要地方道	大江西川線	西村山郡大江町大字貫見字琴ヶ沢	土石流	カルテ対応	
B027E060	西村山	主要地方道	大江西川線	西村山郡大江町大字柳川字壇ノ腰	土石流	カルテ対応	
B027E090	西村山	主要地方道	大江西川線	西村山郡大江町大字柳川	土石流	カルテ対応	
B027E130	西村山	主要地方道	大江西川線	西村山郡西川町大字大井沢字大頭森	土石流	カルテ対応	
B027E190	西村山	主要地方道	大江西川線	西村山郡西川町大字大井沢字小松原川	土石流	カルテ対応	
B054E020	西村山	主要地方道	貫見間沢線	西村山郡西川町大字沼山字北山	土石流	カルテ対応	
B054E030	西村山	主要地方道	貫見間沢線	西村山郡西川町大字沼山字北山	土石流	カルテ対応	
B054E040	西村山	主要地方道	貫見間沢線	西村山郡西川町大字沼山字北山	土石流	カルテ対応	
B054E050	西村山	主要地方道	貫見間沢線	西村山郡西川町大字沼山字北山	土石流	カルテ対応	
B054E070	西村山	主要地方道	貫見間沢線	西村山郡西川町大字沼山字大谷地	土石流	カルテ対応	
B289E050	西村山	一般県道	白滝宮宿線	西村山郡朝日町大字立木	土石流	カルテ対応	
B291E140	西村山	一般県道	小山海味線	西村山郡西川町大字沼山字久保入間	土石流	カルテ対応	
西村山		-	土石流 カルテ対応箇所数			24	
C347E011	北村山	一般国道	347号	尾花沢市大字母袋字上へグリ	土石流	カルテ対応	
C347E081	北村山	一般国道	347号	尾花沢市大字母袋字カラタキ	土石流	カルテ対応	
C028E011	北村山	主要地方道	尾花沢最上線	尾花沢市大字市野々字山刀伐	土石流	カルテ対応	
C028E021	北村山	主要地方道	尾花沢最上線	尾花沢市大字市野々字山刀伐	土石流	カルテ対応	
C030E011	北村山	主要地方道	大石田畑線	北村山郡大石田町大字大浦字藪口	土石流	カルテ対応	
C036E001	北村山	主要地方道	新庄次子村山線	北村山郡大石田町大字次子字大里林	土石流	カルテ対応	
C036E051	北村山	主要地方道	新庄次子村山線	村山市大字山の内字コロミキ沢	土石流	カルテ対応	
C036E071	北村山	主要地方道	新庄次子村山線	村山市大字山の内字水除	土石流	カルテ対応	
北村山		-	土石流 カルテ対応箇所数			8	
S344E020	最上	一般国道	344号	最上郡真室川町字青沢境山外20国有林	土石流	カルテ対応	
S344E040	最上	一般国道	344号	最上郡真室川町字青沢境山外20国有林	土石流	カルテ対応	
S344E050	最上	一般国道	344号	最上郡真室川町字青沢境山外20国有林	土石流	カルテ対応	
S458E050	最上	一般国道	458号	最上郡鮭川村大字南山字土合	土石流	カルテ対応	
S458E060	最上	一般国道	458号	最上郡鮭川村大字南山	土石流	カルテ対応	
S458E080	最上	一般国道	458号	最上郡鮭川村大字南山	土石流	カルテ対応	
S458E090	最上	一般国道	458号	最上郡鮭川村大字南山	土石流	カルテ対応	
S458E100	最上	一般国道	458号	最上郡鮭川村大字南山	土石流	カルテ対応	
S030E030	最上	主要地方道	大石田畑線	最上郡舟形町大字堀内字葉場	土石流	カルテ対応	
S034E010	最上	主要地方道	新庄戸沢線	新庄市大字升形字三ツ森	土石流	カルテ対応	
S036E020	最上	主要地方道	新庄次子村山線	最上郡舟形町堀内字大畑	土石流	カルテ対応	
S057E030	最上	主要地方道	戸沢大蔵線	最上郡戸沢村大字角川字滝ノ下	土石流	カルテ対応	
S057E040	最上	主要地方道	戸沢大蔵線	最上郡戸沢村大字角川字滝ノ下	土石流	カルテ対応	
最上		-	土石流 カルテ対応箇所数			13	
E113E020	東南置賜	一般国道	113号	東置賜郡高島町大字二井宿	土石流	カルテ対応	
E113E030	東南置賜	一般国道	113号	東置賜郡高島町大字二井宿	土石流	カルテ対応	
E121E010	東南置賜	一般国道	121号	米沢市大字入田沢字味清水	土石流	カルテ対応	
E121E020	東南置賜	一般国道	121号	米沢市大字入田沢字下戸ヶ沢	土石流	カルテ対応	
E399E030	東南置賜	一般国道	399号	東置賜郡高島町大字高島	土石流	カルテ対応	
E399E040	東南置賜	一般国道	399号	東置賜郡高島町大字高島	土石流	カルテ対応	
E399E050	東南置賜	一般国道	399号	東置賜郡高島町大字高島	土石流	カルテ対応	

災害危険区域 (道路)

表6 災害危険箇所 (カルテ対応) 一覧表 (11/15)

施設管理番号	地区	道路種別	路線名	所在地	項目	点検時評価 (H8・H18)	備考
E002E010	東南置賜	主要地方道	米沢猪苗代線	米沢市大字関字戸立沢	土石流	カルテ対応	
E002E020	東南置賜	主要地方道	米沢猪苗代線	米沢市大字関字観音林	土石流	カルテ対応	
E002E030	東南置賜	主要地方道	米沢猪苗代線	米沢市大字関字平賀沢	土石流	カルテ対応	
E002E040	東南置賜	主要地方道	米沢猪苗代線	米沢市大字関字焼ブナ	土石流	カルテ対応	
K002E020	東南置賜	主要地方道	米沢猪苗代線	米沢市大字関	土石流	カルテ対応	
K002E030	東南置賜	主要地方道	米沢猪苗代線	米沢市大字関	土石流	カルテ対応	
K002E040	東南置賜	主要地方道	米沢猪苗代線	米沢市大字関	土石流	カルテ対応	
K002E050	東南置賜	主要地方道	米沢猪苗代線	米沢市大字関	土石流	カルテ対応	
K002E070	東南置賜	主要地方道	米沢猪苗代線	米沢市大字関	土石流	カルテ対応	
K002E080	東南置賜	主要地方道	米沢猪苗代線	米沢市大字関	土石流	カルテ対応	
K002E090	東南置賜	主要地方道	米沢猪苗代線	米沢市大字関	土石流	カルテ対応	
K002E120	東南置賜	主要地方道	米沢猪苗代線	米沢市大字関	土石流	カルテ対応	
K002E130	東南置賜	主要地方道	米沢猪苗代線	米沢市大字関	土石流	カルテ対応	
K002E140	東南置賜	主要地方道	米沢猪苗代線	米沢市大字関	土石流	カルテ対応	
K002E160	東南置賜	主要地方道	米沢猪苗代線	米沢市大字関	土石流	カルテ対応	
E003E020	東南置賜	主要地方道	米沢南陽白鷹線	南陽市大字漆山	土石流	カルテ対応	
E003E030	東南置賜	主要地方道	米沢南陽白鷹線	南陽市大字漆山	土石流	カルテ対応	
E003E040	東南置賜	主要地方道	米沢南陽白鷹線	南陽市大字漆山	土石流	カルテ対応	
E003E050	東南置賜	主要地方道	米沢南陽白鷹線	南陽市大字漆山	土石流	カルテ対応	
E003E060	東南置賜	主要地方道	米沢南陽白鷹線	南陽市大字漆山	土石流	カルテ対応	
E233E010	東南置賜	一般県道	綱木米沢停車場線	米沢市大字綱木	土石流	カルテ対応	
東南置賜					土石流	カルテ対応箇所数	28
F008E010	西置賜	主要地方道	川西小国線	小国町字市野々	土石流	カルテ対応	
西置賜					土石流	カルテ対応箇所数	1
G112E010	庄内	一般国道	112号	鶴岡市田麦俣	土石流	カルテ対応	
G112E030	庄内	一般国道	112号	鶴岡市田麦俣	土石流	カルテ対応	
G112E040	庄内	一般国道	112号	鶴岡市田麦俣	土石流	カルテ対応	
G112E050	庄内	一般国道	112号	鶴岡市田麦俣	土石流	カルテ対応	
G112E060	庄内	一般国道	112号	鶴岡市田麦俣	土石流	カルテ対応	
G344E020	庄内	一般国道	344号	酒田市北青沢	土石流	カルテ対応	
G344E030	庄内	一般国道	344号	酒田市北青沢	土石流	カルテ対応	
G344E040	庄内	一般国道	344号	酒田市北青沢	土石流	カルテ対応	
G344E050	庄内	一般国道	344号	酒田市北青沢	土石流	カルテ対応	
G344E100	庄内	一般国道	344号	酒田市北青沢	土石流	カルテ対応	
G344E110	庄内	一般国道	344号	酒田市北青沢	土石流	カルテ対応	
G344E120	庄内	一般国道	344号	酒田市北青沢	土石流	カルテ対応	
G344E130	庄内	一般国道	344号	酒田市北青沢	土石流	カルテ対応	
G344E140	庄内	一般国道	344号	酒田市北青沢	土石流	カルテ対応	
G044E010	庄内	主要地方道	余目温海線	鶴岡市一霞字亀鶴	土石流	カルテ対応	
G362E010	庄内	一般県道	海ヶ沢松山線	酒田市北俣	土石流	カルテ対応	
庄内					土石流	カルテ対応箇所数	16
全県					土石流	カルテ対応箇所数	90
B287F010	西村山	一般国道	287号	西村山郡朝日町大字大滝字向へ	盛土	カルテ対応	
B287F020	西村山	一般国道	287号	西村山郡朝日町大字大滝字日向	盛土	カルテ対応	
B287F030	西村山	一般国道	287号	西村山郡朝日町大字玉ノ井字上ノ台	盛土	カルテ対応	
B287F040	西村山	一般国道	287号	西村山郡大江町大字富沢字裏山	盛土	カルテ対応	
B026F010	西村山	主要地方道	寒河江西川線	西村山郡西川町大字吉川字稲沢	盛土	カルテ対応	
B112F010	西村山	一般県道	左沢浮島線	西村山郡朝日町大字大暮山	盛土	カルテ対応	
B112F020	西村山	一般県道	左沢浮島線	西村山郡朝日町大字大暮山	盛土	カルテ対応	
西村山					盛土	カルテ対応箇所数	7
C347F001	北村山	一般国道	347号	村山市大字富並字曲沢	盛土	カルテ対応	
C347F011	北村山	一般国道	347号	村山市大字富並字曲沢	盛土	カルテ対応	
C347F021	北村山	一般国道	347号	村山市大字富並字曲沢	盛土	カルテ対応	
C347F031	北村山	一般国道	347号	村山市大字富並字大沢	盛土	カルテ対応	
C347F131	北村山	一般国道	347号	尾花沢市大字母袋字ムチナ森	盛土	カルテ対応	
C347F141	北村山	一般国道	347号	尾花沢市大字母袋字ムチナ森	盛土	カルテ対応	
C347F161	北村山	一般国道	347号	尾花沢市大字母袋字鍋越山	盛土	カルテ対応	
C347F171	北村山	一般国道	347号	尾花沢市大字母袋字鍋越山	盛土	カルテ対応	
C347F181	北村山	一般国道	347号	尾花沢市大字母袋字鍋越山	盛土	カルテ対応	
C028F011	北村山	主要地方道	尾花沢最上線	尾花沢市大字市野々字朴ノ木	盛土	カルテ対応	
C028F021	北村山	主要地方道	尾花沢最上線	尾花沢市大字市野々字山刀伐	盛土	カルテ対応	
C028F031	北村山	主要地方道	尾花沢最上線	尾花沢市大字市野々字山刀伐	盛土	カルテ対応	
C028F061	北村山	主要地方道	尾花沢最上線	尾花沢市大字市野々字大谷地	盛土	カルテ対応	
C028F071	北村山	主要地方道	尾花沢最上線	尾花沢市大字市野々字大谷地	盛土	カルテ対応	
C030F001	北村山	主要地方道	大石田畑線	北村山郡大石田町大字大石田字日照畑	盛土	カルテ対応	
C030F011	北村山	主要地方道	大石田畑線	北村山郡大石田町大字川前字榎本	盛土	カルテ対応	
C030F021	北村山	主要地方道	大石田畑線	北村山郡大石田町大字大浦字外山	盛土	カルテ対応	
C030F031	北村山	主要地方道	大石田畑線	北村山郡大石田町大字大浦字大平沢	盛土	カルテ対応	
C036F001	北村山	主要地方道	新庄次年子村山線	北村山郡大石田町大字次年子字大里森林	盛土	カルテ対応	
C036F031	北村山	主要地方道	新庄次年子村山線	村山市大字山の内字小高根	盛土	カルテ対応	
C297F011	北村山	一般県道	田麦野行沢線	東根市大字猪野沢	盛土	カルテ対応	
C305F001	北村山	一般県道	大石田名木沢線	大石田町大字鷹巣字楯ノ下	盛土	カルテ対応	
C318F011	北村山	一般県道	新庄長沢尾花沢線	尾花沢市大字南沢字向井	盛土	カルテ対応	
C381F001	北村山	一般県道	村山大石田線	大石田町大字田町	盛土	カルテ対応	

災害危険区域 (道路)

表6 災害危険箇所 (カルテ対応) 一覧表 (12/15)

施設管理番号	地区	道路種別	路線名	所在地	項目	点検時評価 (H8・H18)	備考
北村山		-		盛土 カルテ対応箇所数		24	
S344F010	最上	一般国道	344号	最上郡真室川町宮沢	盛土	カルテ対応	
S344F030	最上	一般国道	344号	最上郡真室川町大字大沢	盛土	カルテ対応	
S344F040	最上	一般国道	344号	最上郡真室川町大字差首鍋	盛土	カルテ対応	
S344F060	最上	一般国道	344号	最上郡真室川町大字差首鍋	盛土	カルテ対応	
S344F070	最上	一般国道	344号	最上郡真室川町大字差首鍋	盛土	カルテ対応	
S344F080	最上	一般国道	344号	最上郡真室川町大字差首鍋	盛土	カルテ対応	
S344F090	最上	一般国道	344号	最上郡真室川町大字差首鍋	盛土	カルテ対応	
S344F100	最上	一般国道	344号	最上郡真室川町大字差首鍋	盛土	カルテ対応	
S458F020	最上	一般国道	458号	最上郡大蔵村大字南山	盛土	カルテ対応	
S030F010	最上	主要地方道	大石田畑線	最上郡大蔵村大字赤松	盛土	カルテ対応	
S035F010	最上	主要地方道	真室川鮭川線	最上郡真室川町大字大滝	盛土	カルテ対応	
S057F010	最上	主要地方道	戸沢大蔵線	最上郡大蔵南山	盛土	カルテ対応	
S377F020	最上	一般県道	西郡居口線	最上郡真室川大沢	盛土	カルテ対応	
最上		-		盛土 カルテ対応箇所数		13	
E121F030	東南置賜	一般国道	121号	米沢市大字口田沢字大上前	盛土	カルテ対応	
E121F040	東南置賜	一般国道	121号	米沢市大字神原字町東側	盛土	カルテ対応	
E399F030	東南置賜	一般国道	399号	東置賜郡高島町大字高島	盛土	カルテ対応	
E399F040	東南置賜	一般国道	399号	東置賜郡高島町大字高島	盛土	カルテ対応	
E399F060	東南置賜	一般国道	399号	東置賜郡高島町大字高島	盛土	カルテ対応	
K002F010	東南置賜	主要地方道	米沢猪苗代線	米沢市大字関	盛土	カルテ対応	
K002F020	東南置賜	主要地方道	米沢猪苗代線	米沢市大字関	盛土	カルテ対応	
K002F030	東南置賜	主要地方道	米沢猪苗代線	米沢市大字関	盛土	カルテ対応	
K002F060	東南置賜	主要地方道	米沢猪苗代線	米沢市大字関	盛土	カルテ対応	
K002F070	東南置賜	主要地方道	米沢猪苗代線	米沢市大字関	盛土	カルテ対応	
K002F080	東南置賜	主要地方道	米沢猪苗代線	米沢市大字関	盛土	カルテ対応	
K002F090	東南置賜	主要地方道	米沢猪苗代線	米沢市大字関	盛土	カルテ対応	
K002F100	東南置賜	主要地方道	米沢猪苗代線	米沢市大字関	盛土	カルテ対応	
K002F140	東南置賜	主要地方道	米沢猪苗代線	米沢市大字関	盛土	カルテ対応	
E004F020	東南置賜	主要地方道	米沢飯豊線	米沢市大字入田沢字沢ノ入	盛土	カルテ対応	
E005F020	東南置賜	主要地方道	山形南陽線	南陽市大字茨字上酒町	盛土	カルテ対応	
E005F030	東南置賜	主要地方道	山形南陽線	南陽市金山字板宮一	盛土	カルテ対応	
E008F010	東南置賜	主要地方道	川西小国線	東置賜郡川西町大字朴沢字上谷地田	盛土	カルテ対応	
E232F010	東南置賜	一般県道	板谷米沢停車場線	米沢市大字板谷	盛土	カルテ対応	
E233F100	東南置賜	一般県道	綱木米沢停車場線	米沢市大字梁沢字蟹屋敷下	盛土	カルテ対応	
E243F010	東南置賜	一般県道	梨郷下伊佐沢線	南陽市大字梨郷字越ヶ沢老	盛土	カルテ対応	
E244F010	東南置賜	一般県道	口田沢川西線	米沢市大字口田沢	盛土	カルテ対応	
E244F020	東南置賜	一般県道	口田沢川西線	米沢市大字口田沢字長老坂	盛土	カルテ対応	
E250F010	東南置賜	一般県道	椿川西線	川西町大字上小松字若松沢	盛土	カルテ対応	
E268F020	東南置賜	一般県道	檜下高島線	高島町大字二井宿字二重坂	盛土	カルテ対応	
E376F050	東南置賜	一般県道	関根刈安線	米沢市大字刈安字小向い	盛土	カルテ対応	
E384F010	東南置賜	一般県道	米沢県南公園自転車道線	高島町大字安久津字蛭沢	盛土	カルテ対応	
E384F020	東南置賜	一般県道	米沢県南公園自転車道線	高島町大字安久津字蛭沢	盛土	カルテ対応	
東南置賜		-		盛土 カルテ対応箇所数		28	
F164F010	西置賜	一般県道	深山下山線	白鷹町橋本	盛土	カルテ対応	
F260F030	西置賜	一般県道	長者原下新田線	小国町玉川中里字洪沢	盛土	カルテ対応	
F261F020	西置賜	一般県道	五味沢小国線	小国町五味沢字赤瀨	盛土	カルテ対応	
西置賜		-		盛土 カルテ対応箇所数		3	
G112F020	庄内	一般国道	112号	鶴岡市田麦俣	盛土	カルテ対応	
G112F030	庄内	一般国道	112号	鶴岡市田麦俣	盛土	カルテ対応	
G344F020	庄内	一般国道	344号	酒田市北青沢	盛土	カルテ対応	
G047F020	庄内	主要地方道	鶴岡羽黒線	鶴岡市羽黒町手向	盛土	カルテ対応	
G047F030	庄内	主要地方道	鶴岡羽黒線	鶴岡市羽黒町手向	盛土	カルテ対応	
G315F010	庄内	一般県道	平田鮭川線	酒田市山元	盛土	カルテ対応	
G315F020	庄内	一般県道	平田鮭川線	酒田市山元地内	盛土	カルテ対応	
G360F010	庄内	一般県道	砂越余目線	東田川郡庄内町榎木	盛土	カルテ対応	
G360F020	庄内	一般県道	砂越余目線	東田川郡庄内町榎木	盛土	カルテ対応	
G369F010	庄内	一般県道	比子八幡線	酒田市大字米嶋字下中道	盛土	カルテ対応	
G369F020	庄内	一般県道	比子八幡線	酒田市大字米嶋字上田中	盛土	カルテ対応	
G373F010	庄内	一般県道	杉沢南鳥海停車場線	酒田市大蔵岡	盛土	カルテ対応	
G373F020	庄内	一般県道	杉沢南鳥海停車場線	酒田市大蔵岡	盛土	カルテ対応	
庄内		-		盛土 カルテ対応箇所数		13	
全県		-		盛土 カルテ対応箇所数		88	
A348G010	東南村山	一般国道	348号	上市市小府字中ノ森	擁壁	カルテ対応	
A458G010	東南村山	一般国道	458号	山形市谷柏元上谷柏	擁壁	カルテ対応	
A458G020	東南村山	一般国道	458号	上市市北町字外原	擁壁	カルテ対応	
A014G010	東南村山	主要地方道	上山蔵王公園線	上市市小倉字小倉	擁壁	カルテ対応	
A017G010	東南村山	主要地方道	山形白鷹線	山形市門伝字五郎	擁壁	カルテ対応	
A019G010	東南村山	主要地方道	山形山寺線	山形市山寺字川原	擁壁	カルテ対応	
A021G050	東南村山	主要地方道	蔵王公園線	山形市蔵王堀田字宿尻	擁壁	カルテ対応	
A021G080	東南村山	主要地方道	蔵王公園線	山形市蔵王上野字辰ノ口	擁壁	カルテ対応	
A053G010	東南村山	主要地方道	山形永野線	山形市蔵王温泉字横倉	擁壁	カルテ対応	
A104G010	東南村山	一般県道	狸森上山線	上市市鶴脛町二丁目	擁壁	カルテ対応	
A110G010	東南村山	一般県道	天童河北線	天童市大字大町字上田	擁壁	カルテ対応	

災害危険区域(道路)

表6 災害危険箇所(カルテ対応)一覽表(13/15)

施設管理番号	地区	道路種別	路線名	所在地	項目	点検時評価 (H8・H18)	備考
A268G010	東南村山	一般県道	楢下高島線	上市市楢下字赤山裏	擁壁	カルテ対応	
A271G010	東南村山	一般県道	下原山形停車場線	山形市飯塚町字向下河原	擁壁	カルテ対応	
A271G020	東南村山	一般県道	下原山形停車場線	山形市飯塚町字向下河原	擁壁	カルテ対応	
A272G040	東南村山	一般県道	宝沢坊原線	山形市大字上宝沢	擁壁	カルテ対応	
A275G010	東南村山	一般県道	大森中野線	山形市大字漆山字石田	擁壁	カルテ対応	
A275G020	東南村山	一般県道	大森中野線	山形市大字漆山字北道上	擁壁	カルテ対応	
A277G010	東南村山	一般県道	長岡中山線	天童市大字寺津字上赤坂	擁壁	カルテ対応	
東南村山 - 擁壁 カルテ対応箇所数						18	
B287G010	西村山	一般国道	287号	西村山郡朝日町大字上郷字岩清水	擁壁	カルテ対応	
B287G020	西村山	一般国道	287号	西村山郡朝日町大字上郷字川ノ上	擁壁	カルテ対応	
B287G030	西村山	一般国道	287号	西村山郡朝日町大字上郷字長坂	擁壁	カルテ対応	
B458G010	西村山	一般国道	458号	寒河江市大字幸生	擁壁	カルテ対応	
B458G020	西村山	一般国道	458号	寒河江市大字幸生	擁壁	カルテ対応	
B458G030	西村山	一般国道	458号	寒河江市大字幸生	擁壁	カルテ対応	
B458G040	西村山	一般国道	458号	寒河江市大字幸生	擁壁	カルテ対応	
B458G070	西村山	一般国道	458号	西村山郡大江町大字左沢字柳田	擁壁	カルテ対応	
B023G010	西村山	主要地方道	天童大江線	寒河江市大字谷沢平野山	擁壁	カルテ対応	
B027G020	西村山	主要地方道	大江西川線	西村山郡大江町大字沢口字向田	擁壁	カルテ対応	
B054G010	西村山	主要地方道	貫見間沢線	西村山郡大江町大字貫見字小柳沢	擁壁	カルテ対応	
B054G020	西村山	主要地方道	貫見間沢線	西村山郡西川町大字沼山字ヘメクリ	擁壁	カルテ対応	
B112G010	西村山	一般県道	左沢浮島線	西村山郡朝日町大字大谷	擁壁	カルテ対応	
B112G080	西村山	一般県道	左沢浮島線	西村山郡朝日町大字大沼	擁壁	カルテ対応	
B113G010	西村山	一般県道	宮宿浮島線	西村山郡朝日町大字三中	擁壁	カルテ対応	
B113G020	西村山	一般県道	宮宿浮島線	西村山郡朝日町大字三中	擁壁	カルテ対応	
B113G030	西村山	一般県道	宮宿浮島線	西村山郡朝日町大字三中	擁壁	カルテ対応	
B113G040	西村山	一般県道	宮宿浮島線	西村山郡朝日町大字三中	擁壁	カルテ対応	
B289G050	西村山	一般県道	白滝宮宿線	西村山郡朝日町大字立木	擁壁	カルテ対応	
B291G070	西村山	一般県道	小山海味線	西村山郡西川町大字入間	擁壁	カルテ対応	
西村山 - 擁壁 カルテ対応箇所数						20	
C347G011	北村山	一般国道	347号	尾花沢市大字母袋字サヤト	擁壁	カルテ対応	
C029G001	北村山	主要地方道	尾花沢関山線	尾花沢市大字畑沢	擁壁	カルテ対応	
C036G001	北村山	主要地方道	新庄次年子村山線	北村山郡大石町大字次年子字大里林	擁壁	カルテ対応	
C036G021	北村山	主要地方道	新庄次年子村山線	村山市大字富並字横前	擁壁	カルテ対応	
C303G001	北村山	一般県道	東根長島線	村山市大字大淀字羽黒山	擁壁	カルテ対応	
C306G001	北村山	一般県道	次年子大浦線	大石田町大字大浦	擁壁	カルテ対応	
C306G011	北村山	一般県道	次年子大浦線	大石田町大字大浦	擁壁	カルテ対応	
北村山 - 擁壁 カルテ対応箇所数						7	
S344G010	最上	一般国道	344号	最上郡真室川差首鍋	擁壁	カルテ対応	
S344G020	最上	一般国道	344号	最上郡真室川差首鍋	擁壁	カルテ対応	
S458G010	最上	一般国道	458号	最上郡大蔵村大字清水	擁壁	カルテ対応	
S458G020	最上	一般国道	458号	最上郡大蔵村大字南山	擁壁	カルテ対応	
S458G030	最上	一般国道	458号	最上郡大蔵村大字南山	擁壁	カルテ対応	
S028G010	最上	主要地方道	尾花沢最上線	最上郡最上町大字富沢	擁壁	カルテ対応	
S057G010	最上	主要地方道	戸沢大蔵線	最上郡大蔵南山	擁壁	カルテ対応	
最上 - 擁壁 カルテ対応箇所数						7	
E121G150	東南置賜	一般国道	121号	米沢市大字入田沢字高倉沢	擁壁	カルテ対応	
E399G060	東南置賜	一般国道	399号	東置賜郡高島町大字高島	擁壁	カルテ対応	
K002G020	東南置賜	主要地方道	米沢猪苗代線	米沢市大字関	擁壁	カルテ対応	
K002G050	東南置賜	主要地方道	米沢猪苗代線	米沢市大字関	擁壁	カルテ対応	
K002G070	東南置賜	主要地方道	米沢猪苗代線	米沢市大字関	擁壁	カルテ対応	
K002G080	東南置賜	主要地方道	米沢猪苗代線	米沢市大字関	擁壁	カルテ対応	
K002G160	東南置賜	主要地方道	米沢猪苗代線	米沢市大字関	擁壁	カルテ対応	
K002G170	東南置賜	主要地方道	米沢猪苗代線	米沢市大字関	擁壁	カルテ対応	
K002G180	東南置賜	主要地方道	米沢猪苗代線	米沢市大字関	擁壁	カルテ対応	
K002G190	東南置賜	主要地方道	米沢猪苗代線	米沢市大字関	擁壁	カルテ対応	
K002G210	東南置賜	主要地方道	米沢猪苗代線	米沢市大字関	擁壁	カルテ対応	
K002G270	東南置賜	主要地方道	米沢猪苗代線	米沢市大字関	擁壁	カルテ対応	
E004G030	東南置賜	主要地方道	米沢飯豊線	米沢市大字入田沢字沢ノ入	擁壁	カルテ対応	
E005G060	東南置賜	主要地方道	山形南陽線	南陽市大字荻字上酒町	擁壁	カルテ対応	
E101G010	東南置賜	一般県道	米沢浅川高島線	米沢市中田町字川崎前川原	擁壁	カルテ対応	
E151G005	東南置賜	一般県道	関根李山線	米沢市大字赤崩字小海老ヶ沢	擁壁	カルテ対応	
E232G030	東南置賜	一般県道	板谷米沢停車場線	米沢市大字板谷	擁壁	カルテ対応	
E232G040	東南置賜	一般県道	板谷米沢停車場線	米沢市大字板谷	擁壁	カルテ対応	
E232G080	東南置賜	一般県道	板谷米沢停車場線	米沢市大字大沢	擁壁	カルテ対応	
E234G090	東南置賜	一般県道	綱木小野川館山線	米沢市大字綱木	擁壁	カルテ対応	
E234G100	東南置賜	一般県道	綱木小野川館山線	米沢市大字綱木	擁壁	カルテ対応	
E234G130	東南置賜	一般県道	綱木小野川館山線	米沢市関町	擁壁	カルテ対応	
E243G010	東南置賜	一般県道	梨郷下伊佐沢線	南陽市大字梨郷字越ヶ沢壺	擁壁	カルテ対応	
E243G020	東南置賜	一般県道	梨郷下伊佐沢線	南陽市大字梨郷字平野	擁壁	カルテ対応	
E244G030	東南置賜	一般県道	口田沢川西線	川西町大字大舟字曲在家	擁壁	カルテ対応	
E244G040	東南置賜	一般県道	口田沢川西線	川西町大字大舟	擁壁	カルテ対応	
E244G050	東南置賜	一般県道	口田沢川西線	川西町大字大舟	擁壁	カルテ対応	
E244G060	東南置賜	一般県道	口田沢川西線	川西町大字大舟	擁壁	カルテ対応	
E245G010	東南置賜	一般県道	笹野下矢来線	米沢市笹野町字赤坂一	擁壁	カルテ対応	

災害危険区域(道路)

表6 災害危険箇所(カルテ対応)一覧表(14/15)

施設管理番号	地区	道路種別	路線名	所在地	項目	点検時評価(H8・H18)	備考
E376G060	東南置賜	一般県道	関根刈安線	米沢市大字刈安字小向い	擁壁	カルテ対応	
E384G010	東南置賜	一般県道	米沢県南公園自転車道線	高島町大字安久津字蛭沢	擁壁	カルテ対応	
E384G020	東南置賜	一般県道	米沢県南公園自転車道線	高島町大字安久津字蛭沢	擁壁	カルテ対応	
	東南置賜	-			擁壁 カルテ対応箇所数	32	
F260G030	西置賜	一般県道	長者原下新田線	小国町玉川中里字洪沢	擁壁	カルテ対応	
	西置賜	-			擁壁 カルテ対応箇所数	1	
G344G020	庄内	一般国道	344号	酒田市北青沢	擁壁	カルテ対応	
G344G060	庄内	一般国道	344号	酒田市北青沢	擁壁	カルテ対応	
G344G070	庄内	一般国道	344号	酒田市北青沢	擁壁	カルテ対応	
G344G080	庄内	一般国道	344号	酒田市北青沢	擁壁	カルテ対応	
G044G010	庄内	主要地方道	余目温海線	鶴岡市温海字荻田	擁壁	カルテ対応	
G044G030	庄内	主要地方道	余目温海線	鶴岡市温泉海字獄之腰	擁壁	カルテ対応	
G050G010	庄内	主要地方道	藤島由良線	鶴岡市大字油戸字油沢	擁壁	カルテ対応	
G210G010	庄内	一般県道	鳥海公園吹浦線	飽海郡遊佐町大字吹浦	擁壁	カルテ対応	
G211G001	庄内	一般県道	月山公園線	鶴岡市羽黒町立谷沢	擁壁	カルテ対応	
G211G011	庄内	一般県道	月山公園線	鶴岡市羽黒町立谷沢	擁壁	カルテ対応	
G361G010	庄内	一般県道	大沼新田清川停車場線	酒田市成興野	擁壁	カルテ対応	
G363G010	庄内	一般県道	田沢下新田線	酒田市山元	擁壁	カルテ対応	
G368G010	庄内	一般県道	鳥海公園青沢線	酒田市大台野	擁壁	カルテ対応	
G368G030	庄内	一般県道	鳥海公園青沢線	酒田市北青沢	擁壁	カルテ対応	
	庄内	-			擁壁 カルテ対応箇所数	14	
	全県	-			擁壁 カルテ対応箇所数	99	
B025H010	西村山	主要地方道	寒河江村山線	西村山郡河北町谷地字海老鶴	橋梁基礎の洗掘	カルテ対応	
	西村山	-			橋梁基礎の洗掘 カルテ対応箇所数	1	
C287H001	北村山	一般国道	287号	東根市大字若木字七窪	橋梁基礎の洗掘	カルテ対応	
C347H001	北村山	一般国道	347号	村山市大字白鳥字小国沢	橋梁基礎の洗掘	カルテ対応	
C028H001	北村山	主要地方道	尾花沢最上線	尾花沢市大字二藤袋字上袋	橋梁基礎の洗掘	カルテ対応	
C028H041	北村山	主要地方道	尾花沢最上線	尾花沢市大字市野々字朴ノ木	橋梁基礎の洗掘	カルテ対応	
C029H021	北村山	主要地方道	尾花沢関山線	東根市大字観音寺字蟹川	橋梁基礎の洗掘	カルテ対応	
C120H001	北村山	一般県道	東根尾花沢線	東根市神町	橋梁基礎の洗掘	カルテ対応	
C121H001	北村山	一般県道	尾花沢大石田線	大石田町大字横山	橋梁基礎の洗掘	カルテ対応	
C123H001	北村山	一般県道	荻袋大浦線	大石田町大字駒辺	橋梁基礎の洗掘	カルテ対応	
C187H001	北村山	一般県道	芦沢停車場実栗屋線	尾花沢市大字名木沢	橋梁基礎の洗掘	カルテ対応	
C294H001	北村山	一般県道	大久保橋岡停車場線	村山市大字稲下	橋梁基礎の洗掘	カルテ対応	
C304H001	北村山	一般県道	中島新田橋岡線	東根市東根	橋梁基礎の洗掘	カルテ対応	
	北村山	-			橋梁基礎の洗掘 カルテ対応箇所数	11	
S036H022	最上	主要地方道	新庄次年子村山線	最上郡舟形町堀内	橋梁基礎の洗掘	カルテ対応	
S262H030	最上	一般県道	最上小野田線	最上郡最上町向町	橋梁基礎の洗掘	カルテ対応	
S314H045	最上	一般県道	向町最上西公園線	最上郡最上町月橋字熊ノ前	橋梁基礎の洗掘	カルテ対応	
	最上	-			橋梁基礎の洗掘 カルテ対応箇所数	3	
E005H030	東南置賜	主要地方道	山形南陽線	南陽市金山字石那坂一	橋梁基礎の洗掘	カルテ対応	
	東南置賜	-			橋梁基礎の洗掘 カルテ対応箇所数	1	
F287H010	西置賜	一般国道	287号	長井市時庭2090	橋梁基礎の洗掘	カルテ対応	
F287H020	西置賜	一般国道	287号	長井市舟場2090	橋梁基礎の洗掘	カルテ対応	
F008H010	西置賜	主要地方道	川西小国線	小国町叶水4017	橋梁基礎の洗掘	カルテ対応	
F009H010	西置賜	主要地方道	長井大江線	長井市宮2090	橋梁基礎の洗掘	カルテ対応	
F010H010	西置賜	主要地方道	長井飯豊線	長井市飯豊町小白川	橋梁基礎の洗掘	カルテ対応	
F010H020	西置賜	主要地方道	長井飯豊線	長井市飯豊町小白川	橋梁基礎の洗掘	カルテ対応	
F011H010	西置賜	主要地方道	長井白鷹線	長井市平山	橋梁基礎の洗掘	カルテ対応	
F011H020	西置賜	主要地方道	長井白鷹線	白鷹町荒砥甲	橋梁基礎の洗掘	カルテ対応	
	西置賜	-			橋梁基礎の洗掘 カルテ対応箇所数	8	
G044H010	庄内	主要地方道	余目温海線	鶴岡市温海字湯見ヶ代	橋梁基礎の洗掘	カルテ対応	
G045H010	庄内	主要地方道	立川羽黒山線	東田川郡庄内町肝煮	橋梁基礎の洗掘	カルテ対応	
G361H010	庄内	一般県道	大沼新田清川停車場線	酒田市成興野	橋梁基礎の洗掘	カルテ対応	
G363H010	庄内	一般県道	田沢下新田線	酒田市田沢	橋梁基礎の洗掘	カルテ対応	
G365H010	庄内	一般県道	円能寺砂越停車場線	酒田市中野俣	橋梁基礎の洗掘	カルテ対応	
G371H010	庄内	一般県道	菅里直世下野沢線	飽海郡遊佐町大字野沢	橋梁基礎の洗掘	カルテ対応	
	庄内	-			橋梁基礎の洗掘 カルテ対応箇所数	6	
	全県	-			橋梁基礎の洗掘 カルテ対応箇所数	30	
B287I010	西村山	一般国道	287号	西村山郡朝日町大字上郷字道下	地吹雪	カルテ対応	
B009I010	西村山	主要地方道	長井大江線	西村山郡朝日町大字松程字保田	地吹雪	カルテ対応	
B009I020	西村山	主要地方道	長井大江線	西村山郡朝日町大字三中字表	地吹雪	カルテ対応	
	西村山	-			地吹雪 カルテ対応箇所数	3	
C347I021	北村山	一般国道	347号	村山市大字富並字大沢	地吹雪	カルテ対応	
C025I001	北村山	主要地方道	寒河江村山線	東根市大字谷地字置上	地吹雪	カルテ対応	
C025I011	北村山	主要地方道	寒河江村山線	東根市大字松沢字中道	地吹雪	カルテ対応	
C025I021	北村山	主要地方道	寒河江村山線	東根市大字長瀬字松沢	地吹雪	カルテ対応	
C025I031	北村山	主要地方道	寒河江村山線	村山市大字河島字碓	地吹雪	カルテ対応	
	北村山	-			地吹雪 カルテ対応箇所数	5	
E287I020	東南置賜	一般国道	287号	東置賜郡川西町大字時田字他屋	地吹雪	カルテ対応	
E287I030	東南置賜	一般国道	287号	東置賜郡川西町大字時田字新町	地吹雪	カルテ対応	
E287I040	東南置賜	一般国道	287号	東置賜郡川西町大字上小松字西横道	地吹雪	カルテ対応	
E287I050	東南置賜	一般国道	287号	東置賜郡川西町大字上小松字三島	地吹雪	カルテ対応	
E287I060	東南置賜	一般国道	287号	東置賜郡川西町大字上小松字三島	地吹雪	カルテ対応	

災害危険区域 (道路)

表6 災害危険箇所 (カルテ対応) 一覧表 (15/15)

施設管理番号	地区	道路種別	路線名	所在地	項目	点検時評価 (H8・H18)	備考
E2871070	東南置賜	一般国道	287号	東置賜郡川西町大字中小松字六角	地吹雪	カルテ対応	
E0011060	東南置賜	主要地方道	米沢高島線	東置賜郡高島町大字元和田元中和田字新町	地吹雪	カルテ対応	
E0011070	東南置賜	主要地方道	米沢高島線	東置賜郡高島町大字亀岡字町裏	地吹雪	カルテ対応	
E0011080	東南置賜	主要地方道	米沢高島線	東置賜郡高島町大字亀岡字西渡内	地吹雪	カルテ対応	
E0011090	東南置賜	主要地方道	米沢高島線	東置賜郡高島町大字塩森字飯森	地吹雪	カルテ対応	
E0031090	東南置賜	主要地方道	米沢南陽白鷹線	南陽市関根字樋崎	地吹雪	カルテ対応	
E0031100	東南置賜	主要地方道	米沢南陽白鷹線	南陽市砂塚字鎌研	地吹雪	カルテ対応	
E2351010	東南置賜	一般県道	万世窪田線	米沢市万世町金谷	地吹雪	カルテ対応	
E2351020	東南置賜	一般県道	万世窪田線	米沢市万世町金谷	地吹雪	カルテ対応	
E2351030	東南置賜	一般県道	万世窪田線	米沢市大字川井字上谷地	地吹雪	カルテ対応	
E2351040	東南置賜	一般県道	万世窪田線	米沢市大字川井上谷	地吹雪	カルテ対応	
E2351050	東南置賜	一般県道	万世窪田線	米沢市大字川井	地吹雪	カルテ対応	
E2351060	東南置賜	一般県道	万世窪田線	米沢市大字川井	地吹雪	カルテ対応	
E2351070	東南置賜	一般県道	万世窪田線	米沢市大字上新田字桧台	地吹雪	カルテ対応	
E2351080	東南置賜	一般県道	万世窪田線	米沢市大字上新田字宮田	地吹雪	カルテ対応	
E2391010	東南置賜	一般県道	玉庭時田糠野目線	川西町大字大舟	地吹雪	カルテ対応	
E2411030	東南置賜	一般県道	梨郷赤湯停車場線	南陽市砂塚字大志田	地吹雪	カルテ対応	
E2431010	東南置賜	一般県道	梨郷下伊佐沢線	南陽市梨郷字寺山下	地吹雪	カルテ対応	
E2431020	東南置賜	一般県道	梨郷下伊佐沢線	南陽市大字梨郷字平野	地吹雪	カルテ対応	
E2441010	東南置賜	一般県道	口田沢川西線	川西町大字上奥田	地吹雪	カルテ対応	
E2441020	東南置賜	一般県道	口田沢川西線	川西線大字上奥田	地吹雪	カルテ対応	
E2481010	東南置賜	一般県道	上伊佐沢川西線	川西町大字西大塚字岡原	地吹雪	カルテ対応	
E2481020	東南置賜	一般県道	上伊佐沢川西線	川西町大字西大塚字犬川二	地吹雪	カルテ対応	
E2481030	東南置賜	一般県道	上伊佐沢川西線	川西町大字西大塚字犬川三	地吹雪	カルテ対応	
E2481050	東南置賜	一般県道	上伊佐沢川西線	川西町大字小松字砂子田	地吹雪	カルテ対応	
E2481060	東南置賜	一般県道	上伊佐沢川西線	川西町大字中小松字吉原	地吹雪	カルテ対応	
E2481070	東南置賜	一般県道	上伊佐沢川西線	川西町大字中小松字芋作	地吹雪	カルテ対応	
	東南置賜	-		地吹雪 カルテ対応箇所数		32	
F0151020	西置賜	主要地方道	玉川沼沢線	小国町字市野沢字下平川上	地吹雪	カルテ対応	
	西置賜	-		地吹雪 カルテ対応箇所数		1	
G3451001	庄内	一般国道	345号	鶴岡市細谷	地吹雪	カルテ対応	
G3451011	庄内	一般国道	345号	鶴岡市宝徳	地吹雪	カルテ対応	
G3451010	庄内	一般国道	345号	鶴岡市大字藤沢	地吹雪	カルテ対応	
G0331010	庄内	主要地方道	庄内空港立川線	鶴岡市長沼	地吹雪	カルテ対応	
G0331020	庄内	主要地方道	庄内空港立川線	鶴岡市長沼	地吹雪	カルテ対応	
G0331040	庄内	主要地方道	庄内空港立川線	東田川郡三川町大字押切	地吹雪	カルテ対応	
G0331050	庄内	主要地方道	庄内空港立川線	東田川郡三川町大字猪子	地吹雪	カルテ対応	
G0381010	庄内	主要地方道	酒田鶴岡線	酒田市坂野辺新田	地吹雪	カルテ対応	
G0381015	庄内	主要地方道	酒田鶴岡線	鶴岡市大字中楯	地吹雪	カルテ対応	
G0381040	庄内	主要地方道	酒田鶴岡線	酒田市大字浜中	地吹雪	カルテ対応	
G0431010	庄内	主要地方道	余目加茂線	東田川郡三川町大字東沼字興屋下	地吹雪	カルテ対応	
G0441010	庄内	主要地方道	余目温海線	鶴岡市黒川	地吹雪	カルテ対応	
G0441020	庄内	主要地方道	余目温海線	鶴岡市字馬渡	地吹雪	カルテ対応	
G0441040	庄内	主要地方道	余目温海線	鶴岡市羽黒町字昼田	地吹雪	カルテ対応	
G0501040	庄内	主要地方道	藤島由良線	鶴岡市大字下柳原	地吹雪	カルテ対応	
G0501050	庄内	主要地方道	藤島由良線	鶴岡市大字下柳原	地吹雪	カルテ対応	
G0501060	庄内	主要地方道	藤島由良線	鶴岡市大字今泉	地吹雪	カルテ対応	
G0501070	庄内	主要地方道	藤島由良線	鶴岡市大字今泉	地吹雪	カルテ対応	
G0501080	庄内	主要地方道	藤島由良線	鶴岡市大字今泉	地吹雪	カルテ対応	
G0501090	庄内	主要地方道	藤島由良線	鶴岡市大字今泉	地吹雪	カルテ対応	
G0501100	庄内	主要地方道	藤島由良線	鶴岡市大字今泉	地吹雪	カルテ対応	
G0501110	庄内	主要地方道	藤島由良線	鶴岡市大字今泉	地吹雪	カルテ対応	
G0501120	庄内	主要地方道	藤島由良線	鶴岡市大字油戸	地吹雪	カルテ対応	
G0501130	庄内	主要地方道	藤島由良線	鶴岡市大字油戸	地吹雪	カルテ対応	
G0501140	庄内	主要地方道	藤島由良線	鶴岡市大字油戸学油沢	地吹雪	カルテ対応	
G0501150	庄内	主要地方道	藤島由良線	鶴岡市大字油戸学油沢	地吹雪	カルテ対応	
G0501160	庄内	主要地方道	藤島由良線	鶴岡市大字油戸学油沢	地吹雪	カルテ対応	
G0611010	庄内	主要地方道	菅野代堅苔沢線	鶴岡市五十川字川内袋	地吹雪	カルテ対応	
G0611020	庄内	主要地方道	菅野代堅苔沢線	鶴岡市五十川字滝原	地吹雪	カルテ対応	
G2081010	庄内	一般県道	遊佐停車場藤崎線	飽海郡遊佐町大字庄泉	地吹雪	カルテ対応	
G3531010	庄内	一般県道	吹浦酒田線	酒田市大字穂積	地吹雪	カルテ対応	
G3531020	庄内	一般県道	吹浦酒田線	酒田市大字穂積	地吹雪	カルテ対応	
G3531030	庄内	一般県道	吹浦酒田線	酒田市大字藤塚	地吹雪	カルテ対応	
G3531040	庄内	一般県道	吹浦酒田線	酒田市大字豊里	地吹雪	カルテ対応	
G3641010	庄内	一般県道	安田砂越停車場線	酒田市大字中野新田	地吹雪	カルテ対応	
G3661010	庄内	一般県道	升田観音寺線	酒田市下黒川	地吹雪	カルテ対応	
	庄内	-		地吹雪 カルテ対応箇所数		36	
	全県	-		地吹雪 カルテ対応箇所数		77	
A104J010	東南村山	一般県道	狸森上山線	上山市狸森	その他	カルテ対応	
	東南村山	-		その他 カルテ対応箇所数		1	
	全県	-		その他 カルテ対応箇所数		1	
	全県	-		災害危険箇所 カルテ対応箇所数		1,043	

耐震対策橋梁一覧（平成28年2月1日現在）

(1) 緊急輸送道路上の橋梁における耐震対策実施状況（全93橋）

路線名	橋梁名	橋長 (m)	幅員 (m)	完成年	対策状況
(国) 1 1 2号	高館橋	74	16.00	S53	一部完了
(国) 1 1 2号	金沢陸橋	154	7.50	S47	一部完了
(国) 1 1 2号	高砂橋	58	11.00	S56	H21完了
(国) 1 2 1号	刈安沢橋	94	12.50	S54	H11完了
(国) 1 2 1号	普洞沢2号橋	122	10.00	S58	H18完了
(国) 2 8 7号	松ヶ根橋	179	8.00	S39	一部完了
(国) 2 8 7号	荒窪橋	42	12.00	S53	H19完了
(国) 2 8 7号	犬川橋	54	7.50	S48	一部完了
(国) 2 8 7号	白川橋	296	15.75	S53	H10完了
(国) 2 8 7号	明鏡橋	74	6.00	S12	H17架替完了
(国) 2 8 7号	日陰ノ沢橋	60	7.00	S48	H12完了
(国) 2 8 7号	高松陸橋	298	7.00	S56	H14完了
(国) 2 8 7号	慈恩寺大橋	200	9.50	S50	H13完了
(国) 2 8 7号	谷地橋	500	13.50	S54	一部完了
(国) 2 8 7号	新野田橋	66	13.50	S50	H12完了
(国) 3 4 4号	新橋	185	12.00	S54	H12完了
(国) 3 4 4号	西川橋	25	7.00	S40	H18完了
(国) 3 4 4号	八森橋	61	6.00	S40	H19完了
(国) 3 4 4号	若畑橋	88	8.50	H3	H14完了
(国) 3 4 4号	中台橋	52	12.10	S49	一部完了
(国) 3 4 4号	若神子橋	61	6.00	S40	一部完了
(国) 3 4 4号	白玉橋	41	8.00	S47	H20完了
(国) 3 4 5号	宝永橋	156	14.00	S56	一部完了
(国) 3 4 5号	最上川橋	358	6.00	S40	H13完了
(国) 3 4 5号	上藤島橋	58	12.50	S49	一部完了
(国) 3 4 5号	三川橋	449	13.50	S55	一部完了
(国) 3 4 5号	西三川橋	53	28.00	S51	H14完了
(国) 3 4 7号	三ヶ瀬橋	140	6.00	S30	H17架替完了
(国) 3 4 7号	長島橋	140	6.00	S30	H20架替完了
(国) 3 4 7号	小山橋	48	15.25	H1	H11完了
(国) 3 4 8号	前明石橋	145	18.00	S56	H9完了
(国) 4 5 8号	常葉跨線橋	127	11.00	S46	H19完了
(国) 4 5 8号	新三鞍橋	98	7.00	S46	一部完了
(国) 4 5 8号	川口橋	96	5.50	S35	一部完了
(国) 4 5 8号	本沢川橋	51	8.00	S50	一部完了
(主) 米沢高島線	六部跨線橋	301	15.50	H6	H15完了
(主) 米沢南陽白鷹線	下田橋	395	6.00	S41	一部完了
(主) 米沢南陽白鷹線	大橋	55	7.00	S45	一部完了
(主) 高島川西線	獅子舞橋	68	7.00	S47	H19完了
(主) 川西小国線	十四郷橋	120	6.50	S51	一部完了
(主) 川西小国線	這坂橋	55	6.50	S47	H22完了
(主) 川西小国線	館橋	40	7.00	S47	H21完了
(主) 上山七ヶ宿線	長清水跨線橋	260	7.00	S48	一部完了
(主) 山形朝日線	三河橋	210	13.00	S56	一部完了
(主) 天童大江線	老野森跨線橋	173	9.50	S47	一部完了
(主) 天童大江線	村山橋	533	12.00	S55	一部完了
(主) 尾花沢最上線	荒川橋	30	6.20	S42	一部完了
(主) 尾花沢最上線	赤倉橋	52	6.00	S38	
(主) 尾花沢最上線	明神橋	59	5.50	S33	H14完了
(主) 大石田畑線	亀井田橋	177	5.50	S33	架替事業中
(主) 大石田畑線	通り橋	116	5.50	S36	一部完了

耐震対策橋梁一覧（平成28年2月1日現在）

(1) 緊急輸送道路上の橋梁における耐震対策実施状況（全93橋）

路線名	橋梁名	橋長 (m)	幅員 (m)	完成年	対策状況
路線名	橋梁名	橋長 (m)	幅員 (m)	完成年	対策状況
(主)舟形大蔵線	長者原橋	168	6.00	S40	H23完了
(主)庄内空港立川線	両田川橋	345	6.50	S37	H22完了
(主)新庄戸沢線	指首野川橋	32	7.50	S42	一部完了
(主)新庄戸沢線	戸沢橋	197	6.00	S39	一部完了
(主)新庄戸沢線	名高橋	84	11.00	S50	一部完了
(主)新庄戸沢線	古口大橋	418	6.00	S42	一部完了
(主)真室川鮭川線	八敷台橋	60	4.50	S28	H22架替完了
(主)真室川鮭川線	栗谷沢橋	110	5.50	S34	架替事業中
(主)真室川鮭川線	安久土橋	86	6.50	S29	架替事業中
(主)新庄次年子村山線	堀内橋	181	5.50	S31	
(主)酒田港線	御成跨線橋	247	12.50	S49	
(主)余目温海線	本郷橋	85	12.00	S53	一部完了
(主)余目温海線	袖沢橋	126	6.50	S54	H14完了
(主)余目温海線	宮の台橋	57	7.10	S44	一部完了
(主)余目温海線	大節理橋	58	7.10	S45	一部完了
(主)余目温海線	大沢橋	66	6.10	S39	一部完了
(主)余目温海線	温海橋	48	6.50	S33	H13完了
(主)鶴岡羽黒線	苗津新橋	40	11.00	S51	H17完了
(主)鶴岡羽黒線	羽黒橋	294	11.50	S49	一部完了
(主)鶴岡羽黒線	荒川橋	41	6.00	S41	一部完了
(主)鶴岡羽黒線	笹川橋	37	5.80	S38	一部完了
(主)山形山辺線	江俣跨線橋	137	20.00	S51	H19完了
(主)藤島由良線	藤浪橋	63	6.00	S53	一部完了
(主)新庄舟形線	新舟形橋	29	7.50	S39	一部完了
(主)戸沢大蔵線	三ツ沢橋	38	9.70	S54	H22完了
(主)戸沢大蔵線	稲村橋	51	10.50	S54	一部完了
(主)余目松山線	庄内橋	466	5.50	S33	架替事業中
(一)大塚米沢線	高橋	53	4.60	S47	H23完了
(一)高玉広野線	睦橋	430	10.00	S54	H27完了
(一)十日町山形線	鶴脛跨線橋	18	7.50	S43	H19完了
(一)大森中野線	漆山跨線橋	15.1	14.00	S43	H20完了
(一)最上西公園線	早坂橋	23	5.50	S10	一部完了
(一)最上西公園線	白山橋	63	4.50	S34	
(一)福寿野熊高線	福地橋	96	10.00	S59	一部完了
(一)福寿野熊高線	烏川大橋	288	9.75	S61	H26完了
(一)面野山鶴岡線	相見橋	17	9.70	S36	一部完了
(一)中川代川尻余目線	大口橋	49	7.00	S48	一部完了
(一)たらのき代鶴岡線	昭和橋	26	9.50	S38	一部完了
(一)吹浦酒田線	酒井新田橋	50	18.00	H1	一部完了
(一)吹浦酒田線	新内橋	78	17.30	S29	架替事業中
(一)大沼新田清川停車場線	清川橋	392	6.00	S44	
(一)升田観音寺線	下黒川橋	128	7.50	S48	一部完了

(備考)

- ・一部完了とは、S55耐震基準に基づき、二次被害を防止するための落橋の防止まで完了したもの
- ・完了とは、H8以降の耐震基準に基づき、落橋の防止に加え供用性の確保まで配慮したもの

(2) 孤立集落アクセスルート上の橋梁における耐震対策実施状況 ((1)を除く)
(全33橋)

路線名	橋梁名	橋長 (m)	幅員 (m)	完成年	対策状況
(国) 286号	滑川橋	46	8.50	S43	H28完了
(国) 345号	橋掛橋	41	6.00	S41	H27完了
(国) 345号	田元橋	31	6.00	S40	H27完了
(国) 458号	南山橋	65	6.50	S45	
(主) 米沢飯豊線	鎧沢橋	87	6.50	S47	H26完了
(主) 米沢飯豊線	矢渕橋	55	6.50	S47	H27完了
(主) 米沢飯豊線	不動橋	142	6.50	S47	H28完了
(主) 米沢飯豊線	洗尾橋	130	6.50	S48	
(主) 米沢飯豊線	大鹿橋	50	6.50	S48	
(主) 米沢飯豊線	湯小屋橋	76	6.50	S46	H27完了
(主) 米沢飯豊線	高峰橋	61	6.50	S46	
(主) 玉川沼沢線	山崎橋	66	7.00	S53	一部完了
(主) 大江西川線	月布橋	52	5.50	S34	
(主) 大江西川線	砂沢橋	80	9.25	S57	H27完了
(主) 大江西川線	やぎな沢橋	160	8.75	S58	
(主) 大江西川線	栗木沢橋	67	9.25	S58	H28完了
(主) 大江西川線	石見堂橋	69	9.25	S58	H28完了
(一) 桧原板谷線	板谷橋	49	5.50	S40	H28完了
(一) 芦沢(停) 実栗屋線	猿羽根大橋	182	7.50	S48	一部完了
(一) 板谷米沢停車場線	板谷跨線橋	26	4.50	S40	
(一) 綱木米沢停車場線	戸倉橋	32	7.00	S53	一部完了
(一) 綱木小野川館山線	木場川橋	48	6.10	S39	一部完了
(一) 最上小野田線	下満沢橋	21	5.50	S39	H27完了
(一) 最上小野田線	高田橋	33	6.00	S39	H28完了
(一) 天童高原山口線	上山口橋	21	7.00	S5	H26完了
(一) 砂子沢小又釜淵線	大沢橋	77	7.50	S46	
(一) 砂子沢小又釜淵線	小川内橋	55	7.00	S52	
(一) 鶴岡村上線	上田沢橋	16	5.00	S6	H26完了
(一) 鶴岡村上線	大鳥橋	93	10.00	H2	H28完了
(一) 鶴岡村上線	松ヶ崎橋	33	4.40	S40	H28完了
(一) 田沢下新田線	第一堤橋	32	6.00	S41	H26完了
(一) 田沢下新田線	第二堤橋	53	6.00	S48	H27完了
(一) 岳谷上屋地線	神明橋	32	6.00	S42	一部完了

(3) 跨線橋における耐震対策実施状況 ((1)を除く) (全13橋)

路線名	橋梁名	橋長 (m)	幅員 (m)	完成年	対策状況
(国) 112号	大山跨線橋	19	7.00	S38	
(国) 112号	大山跨線橋歩道橋	31	3.00	S56	
(国) 287号	成島跨線橋	19	8.00	S44	
(主) 庄内空港立川線	西袋陸橋	220	13.00	S61	
(主) 余目温海線	松嶺街道跨線橋	193	11.50	S52	
(主) 羽黒立川線	狩川跨線橋	39	8.50	S42	
(主) 藤島由良線	備中跨線橋	13	8.00	S45	
(主) 新庄舟形線	野跨線橋	24	8.00	S44	
(一) 砂越停車場山楯線	砂越跨線橋	228	9.50	S39	
(一) たらのき代鶴岡線	道形歩道橋(右)	23	1.50	S43	
(一) たらのき代鶴岡線	道形歩道橋(左)	23	3.00	S43	
(一) たらのき代鶴岡線	鶴岡跨線橋	14	9.00	S17	
(一) 比子八幡線	福島跨線橋	240	9.70	S56	

雪崩危険箇所

平成15年3月現在

番号	市・郡	町・村	大字小字等地名	危険箇所名	雪崩危険斜面面積 ㎡	雪崩縦断斜面延長 m	雪崩横断斜面延長 m
1	山形市		常明寺	常明寺(1)	15433	102	176
2	山形市		常明寺	常明寺(2)	20079	172	185
3	山形市		高原町	高原町(1)	14565	158	180
4	山形市		高原町	高原町(2)	10486	101	345
5	山形市		上山家	上山家(1)	8689	62	200
6	山形市		蔵王温泉	堰神(2)	8855	33	140
7	山形市		山家本町二丁目	山家本町1	12939	225	150
8	山形市		和合町三丁目	和合町	38120	142	570
9	山形市		双月新町	双月新町	19636	89	295
10	山形市		風間	風間(1)	7062	64	280
11	山形市		風間	風間(2)	20120	125	250
12	山形市		蔵王温泉	堰神(1)	2390	34	85
13	山形市		蔵王温泉	丈二田	11730	140	120
14	山形市		青野	青野(1)	97725	333	420
15	山形市		青野	青野(2)	56973	185	500
16	山形市		下東山	玉ヶ入	67070	400	300
17	山形市		下東山	休石(1)	59360	225	270
18	山形市		下東山	休石(2)	26372	196	200
19	山形市		下東山	休石(3)	11512	150	120
20	山形市		切畑	切畑	28020	106	260
21	山形市		上宝沢	上宝沢(2)	51266	276	320
22	山形市		上東山	上東山2	24595	133	390
23	山形市		山寺	地藏堂	26895	218	180
24	山形市		山寺	宮崎	103170	417	510
25	山形市		山寺	芦沢(1)	217190	380	840
26	山形市		千手院	千手院	56115	335	255
27	山形市		山寺	所部	2055	32	260
28	山形市		山寺	芦沢(2)	28218	135	180
29	山形市		山寺	馬形	110157	320	470
30	山形市		村木沢	上平	21728	173	190
31	山形市		村木沢	山王	44713	267	270
32	山形市		柏倉	柏倉	99765	360	690
33	山形市		菅沢	菅沢1	10565	74	360
34	山形市		菅沢	菅沢2	4113	97	80
35	山形市		長谷堂	漆房	83800	362	190
36	山形市		長谷堂	西向	59538	164	900
37	山形市		長谷堂	内町	37880	177	610
38	山形市		長谷堂	長谷堂	13703	170	196
39	山形市		長谷堂	隔間場	15600	107	170
40	山形市		蔵王飯田	蔵王飯田(1)	4564	470	100
41	山形市		蔵王飯田	蔵王飯田(2)	6750	28	300
42	山形市		蔵王飯田	蔵王飯田(3)	19597	107	180
43	山形市		蔵王成沢	蔵王成沢(1)	21995	87	490
44	山形市		蔵王成沢	蔵王成沢(2)	31960	115	520
45	山形市		上桜田	上桜田	22620	173	280
46	山形市		岩波	岩波(1)	11695	117	145
47	山形市		岩波	岩波(2)	8635	155	130
48	山形市		岩波	岩波(3)	6941	75	130
49	山形市		八森	八森	31800	357	185
50	山形市		土坂	土坂	4125	40	120
51	山形市		平清水	平清水(1)	30160	71	520
52	山形市		平清水	平清水(2)	131515	574	340
53	山形市		平清水	平清水(3)	32165	250	165
54	山形市		松波	熊の前(1)	53950	416	370
55	山形市		松波	熊の前(2)	280420	620	1000
56	山形市		松波五丁目	松波	38270	260	280
57	山形市		妙見寺	妙見寺	1770	40	80
58	山形市		原町	坊原町	6632	60	180
59	山形市		滑川	滑川	12930	133	200
60	山形市		滑川	田志戸	45166	250	430
61	山形市		新山	新山1	152490	248	655
62	山形市		新山	新山2	24600	238	140
63	山形市		下宝沢	姫沢(1)	44100	340	300
64	山形市		下宝沢	姫沢(2)	368740	480	630
65	山形市		上宝沢	上宝沢(1)	59720	270	330
66	上山市		小白府	小白府(1)	8160	75	160
67	上山市		小白府	小白府(2)	13295	156	155
68	上山市		小白府	小白府(3)	25550	185	300
69	上山市		狸森	山元(1)	20975	185	210
70	上山市		狸森	山元(2)	25331	137	420
71	上山市		狸森	岩の下	26365	217	230
72	上山市		狸森	須刈田(1)	38415	364	230
73	上山市		狸森	須刈田(2)	19740	173	285
74	上山市		久保手	久保手(1)	10380	155	150
75	上山市		久保手	久保手(2)	10460	178	120
76	上山市		高松	竜沢	15295	86	330
77	上山市		川口	川口	170160	338	780
78	上山市		中山	上町	2450	33	135
79	上山市		中山	中山	3410	38	190
80	上山市		長清水	長清水	24480	107	320
81	上山市		鶴脛町	鶴脛町	3920	14	230
82	上山市		葉山	葉山	50960	237	325
83	上山市		高松	高松(1)	8726	150	200
84	上山市		高松	高松(2)	20700	258	140

雪崩危険箇所

平成15年3月現在

番号	市・郡	町・村	大字小字等地名	危険箇所名	雪崩危険斜面面積 ㎡	雪崩縦断斜面延長 m	雪崩横断斜面延長 m
85	上山市		高松	高松(3)	8215	285	280
86	上山市		石曾根	石曾根	9540	88	200
87	上山市		下河原	下河原	83600	95	580
88	上山市		小穴	小穴	8810	98	180
89	上山市		中川	中川	16075	183	180
90	上山市		仙石	仙石(1)	14780	160	180
91	上山市		仙石	仙石(2)	21710	146	420
92	上山市		宮脇	宮脇	37500	176	370
93	上山市		中生居	中生居	18870	114	270
94	上山市		樽下	樽下(1)	70600	318	420
95	上山市		樽下	樽下(2)	75370	320	475
96	上山市		須田坂	須田坂	55725	534	200
97	上山市		小笹	小笹	68600	380	365
98	上山市		大門	大門(1)	28965	269	240
99	上山市		大門	大門(2)	33370	263	280
100	上山市		大門	大門(3)	22560	292	200
101	上山市		大門	大門(4)	16890	190	165
102	上山市		赤山	赤山	65270	488	260
103	天童市		北目	北目(1)	71340	160	660
104	天童市		北目	北目(2)	35350	90	330
105	天童市		北目	北目(3)	51000	90	690
106	天童市		北目	北目(4)	53770	150	610
107	天童市		山元	天童中(1)	42000	115	460
108	天童市		山元	天童中(2)	14190	113	210
109	天童市		原町	原町	11700	80	140
110	天童市		貫津	貫津	51500	990	750
111	天童市		山元	の場	27000	110	180
112	天童市		山元	若松(1)	124800	205	550
113	天童市		山元	若松(2)	80850	345	430
114	天童市		山口	山口	32670	95	270
115	天童市		田麦野	田麦野(2)	131600	350	430
116	天童市		山口	山ノ神	121380	561	200
117	天童市		田麦野	田麦野(1)	37050	75	450
118	東村山郡	山辺町	北作	館野	24840	100	220
119	東村山郡	山辺町	築沢	沢下	57190	115	500
120	東村山郡	山辺町	畑谷	西向	25200	115	300
121	東村山郡	山辺町	畑谷	前坂	16500	65	230
122	東村山郡	山辺町	築沢	神明後	10400	70	220
123	東村山郡	山辺町	北作	大杉向	102400	290	300
124	東村山郡	山辺町	築沢	明神	96000	180	460
125	東村山郡	山辺町	要害	要害	26040	150	160
126	東村山郡	山辺町	北垣	北垣	40000	235	200
127	東村山郡	山辺町	山辺	上宿	14960	125	130
128	東村山郡	山辺町	畑谷	西ノ原	106050	475	230
129	東村山郡	中山町	柳沢	水上	4340	55	120
130	寒河江市		幸生	平林	31980	112	265
131	寒河江市		八幡町	八幡町(2)	7130	22	250
132	寒河江市		幸生	木ノ下	24000	100	320
133	寒河江市		幸生	笈合	25600	106	260
134	寒河江市		田代	ハノキ	12000	82	190
135	寒河江市		八幡町	八幡町(1)	5760	23	125
136	寒河江市		島	島西	2056	21	44
137	寒河江市		宮内	西向	15120	60	240
138	寒河江市		宮内	宮ノ下	34200	99	230
139	寒河江市		白岩	湯尻	25530	103	260
140	寒河江市		白岩	上野(1)	10220	61	170
141	寒河江市		白岩	上野(2)	26910	105	265
142	寒河江市		白岩	白岩(1)	53280	122	550
143	寒河江市		白岩	白岩(2)	64260	102	540
144	寒河江市		留場	留場(2)	8580	67	100
145	寒河江市		留場	留場(3)	22600	101	220
146	寒河江市		白岩	白岩(3)	58900	144	400
147	寒河江市		慈恩寺	田沢	32560	135	260
148	寒河江市		慈恩寺	慈恩寺	28500	25	300
149	寒河江市		日和田	楢越	19040	58	330
150	寒河江市		松川	雨池	90280	263	660
151	寒河江市		松川	木沢	23760	82	290
152	寒河江市		平塩	平塩	9570	77	160
153	西村山郡	河北町	両所	両所東	14670	78	200
154	西村山郡	河北町	根際	根際	1850	31	80
155	西村山郡	西川町	大井沢	萱野	13430	73	170
156	西村山郡	西川町	大井沢	中村(2)	14500	137	145
157	西村山郡	西川町	大井沢	中村(1)	22935	117	195
158	西村山郡	西川町	本導寺	本道寺	126540	190	530
159	西村山郡	西川町	水沢	横岫	21840	150	180
160	西村山郡	西川町	入間	軽井沢	98700	410	220
161	西村山郡	西川町	水沢	下小沼	182820	300	320
162	西村山郡	西川町	沼山	久保入間	32800	365	240
163	西村山郡	西川町	沼山	田代(1)	39750	260	170
164	西村山郡	西川町	綱取	綱取	58800	314	250
165	西村山郡	西川町	間沢	宝沢(1)	6660	70	95
166	西村山郡	西川町	間沢	宝沢(2)	10880	10	650
167	西村山郡	西川町	間沢	宝沢(3)	5968	10	400
168	西村山郡	西川町	沼山	元組(1)	12880	45	300

雪崩危険箇所

平成15年3月現在

番号	市・郡	町・村	大字小字等地名	危険箇所名	雪崩危険斜面面積 ㎡	雪崩縦断斜面延長 m	雪崩横断斜面延長 m
169	西村山郡	西川町	沼山	元組(2)	29400	89	360
170	西村山郡	西川町	沼山	原(2)	42720	330	240
171	西村山郡	西川町	沼山	中岫	8800	75	130
172	西村山郡	西川町	沼山	田代(2)	35420	137	275
173	西村山郡	西川町	沼山	芦沼田(1)	10800	59	110
174	西村山郡	西川町	沼山	芦沼田(2)	13650	70	135
175	西村山郡	西川町	海味	太郎(1)	61200	230	360
176	西村山郡	西川町	海味	太郎(2)	4205	24	170
177	西村山郡	西川町	海味	海味(1)	8970	66	135
178	西村山郡	西川町	海味	海味(2)	3840	51	90
179	西村山郡	西川町	海味	海味(3)	43240	83	430
180	西村山郡	西川町	海味	海味(4)	13430	62	200
181	西村山郡	西川町	吉川	上	29440	85	330
182	西村山郡	西川町	吉川	塩根	11073	86	150
183	西村山郡	西川町	吉川	根際	96755	155	500
184	西村山郡	西川町	睦合	梅沢	11010	78	160
185	西村山郡	西川町	睦合	北梅沢	22400	62	410
186	西村山郡	西川町	睦合	睦合(1)	19500	112	110
187	西村山郡	西川町	睦合	睦合(2)	12000	80	145
188	西村山郡	朝日町	大字大暮山	大暮山	10800	48	210
189	西村山郡	朝日町	大字玉ノ井	上ノ台	16900	110	220
190	西村山郡	朝日町	大字中沢	中沢	16150	85	180
191	西村山郡	朝日町	大字立木	立木(2)	35420	220	180
192	西村山郡	朝日町	大字石須部	石須部	42000	194	280
193	西村山郡	朝日町	大字太郎	石田淵	80750	444	360
194	西村山郡	朝日町	大字太郎	猫石	5840	60	80
195	西村山郡	朝日町	大字太郎	前小路	37800	195	180
196	西村山郡	朝日町	大字常盤	天神前	3600	17	190
197	西村山郡	朝日町	大字大舟木	大舟木	117600	240	420
198	西村山郡	朝日町	大字杉山	杉山(1)	12350	80	170
199	西村山郡	朝日町	大字杉山	杉山(2)	11500	90	150
200	西村山郡	朝日町	大字杉山	杉山(3)	5840	53	90
201	西村山郡	朝日町	大字常盤	水口	10320	30	220
202	西村山郡	朝日町	大字常盤	イシウ(1)	3900	23	140
203	西村山郡	朝日町	大字常盤	イシウ(2)	11340	70	140
204	西村山郡	朝日町	大字常盤	夏草	11520	60	190
205	西村山郡	朝日町	大字三中	八ツ沼(1)	9350	85	120
206	西村山郡	朝日町	大字三中	八ツ沼(2)	18400	98	150
207	西村山郡	朝日町	大字三中	滑田	15010	60	190
208	西村山郡	朝日町	大字川通	川通	72500	205	270
209	西村山郡	朝日町	大字雪谷	雪谷	16000	183	240
210	西村山郡	朝日町	大字宮宿	西町	8250	28	100
211	西村山郡	朝日町	大字宮宿	助の巻	6300	20	200
212	西村山郡	朝日町	大字宮宿	本町	2498	12	140
213	西村山郡	朝日町	大字新宿	新宿(1)	22250	65	280
214	西村山郡	朝日町	大字新宿	新宿(2)	10800	60	180
215	西村山郡	朝日町	大字大滝	大滝(1)	7705	57	120
216	西村山郡	朝日町	大字上郷	下宇津野	30600	127	240
217	西村山郡	朝日町	大字上郷	上宇津野	74250	234	290
218	西村山郡	朝日町	大字上郷	上郷	19680	112	220
219	西村山郡	朝日町	大字上芦沢	堰上	48670	135	350
220	西村山郡	朝日町	大字下芦沢	下芦沢(1)	12700	115	140
221	西村山郡	朝日町	大字下芦沢	下芦沢(3)	41500	144	330
222	西村山郡	朝日町	大字下芦沢	下芦沢(4)	8500	65	130
223	西村山郡	朝日町	大字送橋	送橋(1)	8800	84	120
224	西村山郡	朝日町	大字送橋	送橋(2)	11960	45	290
225	西村山郡	朝日町	大字送橋	送橋(3)	7665	65	220
226	西村山郡	朝日町	大字送橋	送橋(4)	16606	150	120
227	西村山郡	朝日町	大字古槇	古槇	13520	84	140
228	西村山郡	朝日町	大字古槇	下平	18120	130	150
229	西村山郡	朝日町	大字大舟木	大淀	28800	206	110
230	西村山郡	朝日町	大字今平	上方	25120	135	170
231	西村山郡	朝日町	大字大滝	大滝(2)	12000	60	200
232	西村山郡	大江町	大字三郷	三郷	27380	65	380
233	西村山郡	大江町	大字柳川	矢引沢	12810	165	250
234	西村山郡	大江町	大字柳川	谷地田	154560	459	400
235	西村山郡	大江町	大字柳川	長畑(1)	8500	60	110
236	西村山郡	大江町	大字柳川	長畑(2)	8400	519	290
237	西村山郡	大江町	大字沢口	七夕畑	58960	248	200
238	西村山郡	大江町	大字沢口	櫓水	93600	275	350
239	西村山郡	大江町	大字沢口	向田(1)	10960	120	120
240	西村山郡	大江町	大字沢口	向田(2)	22550	180	100
241	西村山郡	大江町	大字中沢口	中沢口	42000	304	180
242	西村山郡	大江町	大字道海	道海	80520	210	320
243	西村山郡	大江町	大字小清	小清(1)	111600	338	350
244	西村山郡	大江町	大字小清	小清(2)	19800	75	220
245	西村山郡	大江町	大字月布	千刈	127500	390	630
246	西村山郡	大江町	大字月布	月布	60320	200	320
247	西村山郡	大江町	大字檜山	檜山(1)	84720	308	360
248	西村山郡	大江町	大字小新	小新	40800	280	230
249	西村山郡	大江町	大字本郷	葛沢	28220	132	210
250	西村山郡	大江町	大字本郷	上北山	13260	72	240
251	西村山郡	大江町	大字本郷	市ノ沢	14560	103	170
252	西村山郡	大江町	大字左沢	左沢	10400	130	80

雪崩危険箇所

平成15年3月現在

番号	市・郡	町・村	大字小字等地名	危険箇所名	雪崩危険斜面面積 ㎡	雪崩縦断斜面延長 m	雪崩横断斜面延長 m
253	村山市		山ノ内	大鳥居	13226	136	210
254	村山市		山ノ内	大石(1)	6744	104	120
255	村山市		山ノ内	大石(2)	21560	84	290
256	村山市		富並	外宿	1706	34	120
257	村山市		大淀	大淀	30580	63	550
258	村山市		土生田	土生田	9450	225	100
259	村山市		楯岡	馬場(1)	110710	149	670
260	村山市		五十沢	五十沢(1)	11930	59	250
261	村山市		五十沢	五十沢(2)	13580	88	240
262	村山市		岩野	岩野(1)	14420	82	270
263	村山市		岩野	岩野(2)	4400	46	140
264	村山市		白鳥	土海佐家	14480	114	230
265	村山市		白鳥	白鳥	15600	58	140
266	村山市		河島	河島	22400	93	180
267	村山市		河島	浦	16570	54	400
268	村山市		河島	中条(1)	2600	23	120
269	村山市		河島	中条(2)	21700	90	300
270	村山市		河島	上宿	11200	77	150
271	村山市		河島	乙宿	32860	84	360
272	村山市		楯岡	湯沢(1)	18300	110	190
273	村山市		楯岡	馬場(2)	10440	73	250
274	村山市		中沢	中沢	10546	48	220
275	村山市		楯岡	楯	78070	165	680
276	東根市		東根	宮の前	4650	38	90
277	東根市		東根	花岡	12730	55	160
278	東根市		泉郷	和合	47380	185	260
279	東根市		泉郷	本郷(1)	13800	113	190
280	東根市		泉郷	本郷(2)	28690	134	230
281	東根市		泉郷	本郷(3)	12070	56	190
282	東根市		泉郷	小橋木山	286130	290	1130
283	東根市		泉郷	義満下	213490	348	1150
284	東根市		入	片倉山	710710	461	1230
285	東根市		猪野沢	岩崎(1)	43520	216	200
286	東根市		猪野沢	岩崎(2)	14300	118	130
287	東根市		関山	萱倉山	25510	290	150
288	東根市		入	うるし山	189000	342	580
289	東根市		泉郷	高岩	41400	250	290
290	東根市		泉郷	石名坂	23320	155	260
291	東根市		関山	堂木沢山	241920	900	85
292	東根市		観音寺	観音寺(1)	74880	346	350
293	東根市		観音寺	観音寺(2)	60900	221	400
294	東根市		観音寺	観音寺(3)	84780	252	320
295	東根市		観音寺	観音寺(4)	77440	394	270
296	東根市		神町	神町(1)	9840	49	140
297	東根市		神町	神町(2)	14560	86	210
298	東根市		神町	神町(3)	11000	92	200
299	東根市		関山	関山(1)	6240	64	130
300	東根市		関山	関山(2)	17000	84	320
301	東根市		関山	関山(3)	10380	148	110
302	東根市		関山	関山(4)	4620	27	140
303	東根市		沼沢	七森	16200	134	150
304	東根市		沼沢	平	22320	100	250
305	東根市		猪野沢	越倉裏	14050	108	140
306	東根市		猪野沢	越倉道南	48000	196	360
307	東根市		猪野沢	木戸口(1)	33250	151	230
308	東根市		猪野沢	木戸口(2)	25500	240	170
309	尾花沢市		南沢	南沢	5300	74	150
310	尾花沢市		寺内	松之内	8900	86	160
311	尾花沢市		寺内	寺内上	23790	163	210
312	尾花沢市		牛房野	牛房野(1)	32860	170	300
313	尾花沢市		牛房野	牛房野(2)	14240	67	310
314	尾花沢市		丹生	丹生(1)	8460	34	270
315	尾花沢市		丹生	丹生(2)	11270	44	250
316	尾花沢市		丹生	丹生(3)	1800	25	100
317	尾花沢市		丹生	丹生(4)	14760	64	310
318	尾花沢市		富山	矢越	20790	815	310
319	尾花沢市		市野々	市野々(1)	34300	183	270
320	尾花沢市		岩谷沢	岩谷沢	46730	111	540
321	尾花沢市		市野々	市野々(2)	9400	86	170
322	尾花沢市		五十沢	五十沢	88000	129	580
323	尾花沢市		細野	細野	12080	78	160
324	尾花沢市		細野	峰岸	61032	144	105
325	尾花沢市		銀山新畑	銀山新畑(1)	64660	299	300
326	尾花沢市		延沢	三日町	6320	43	185
327	尾花沢市		延沢	三日町(2)	11300	282	140
328	尾花沢市		延沢	九日町	5780	60	200
329	尾花沢市		銀山新畑	銀山新畑(2)	33370	259	190
330	北村山郡	大石田町	次年子	台小屋	25740	120	300
331	北村山郡	大石田町	次年子	外楯	15000	214	120
332	北村山郡	大石田町	次年子	荒小屋	46000	160	500
333	北村山郡	大石田町	川前	川前	16700	92	270
334	北村山郡	大石田町	横山	横山	37900	95	260
335	米沢市		大字川井字川井	川井	12060	58	501
336	米沢市		大字上新田字森合	森合	9240	65	222

雪崩危険箇所

平成15年3月現在

番号	市・郡	町・村	大字小字等地名	危険箇所名	雪崩危険斜面面積 ㎡	雪崩縦断斜面延長 m	雪崩横断斜面延長 m
337	米沢市		大字上新田字上新田	上新田	23380	156	198
338	米沢市		大字長手字長手	長手	11520	110	132
339	米沢市		大字入田沢字戸長理	戸長理	47520	180	402
340	米沢市		大字入田沢字塩地平	塩地平	67200	180	407
341	米沢市		大字築沢字析沢	析沢	92000	245	300
342	米沢市		大字築沢字初神	初神	14220	130	162
343	米沢市		館山五丁目	館山五丁目	10720	140	128
344	米沢市		小野川町塔の原	塔の原	20880	100	497
345	米沢市		小野川町	小野川	81500	280	717
346	米沢市		小野川町	笹原1	16380	95	152
347	米沢市		大字赤崩字赤崩	赤崩2	50000	107	576
348	米沢市		大字三沢	廻戸	27450	80	228
349	米沢市		大字関根	三沢1	17850	60	336
350	米沢市		大字関根	石川	57200	225	320
351	米沢市		大字大小屋	大小屋	68200	255	350
352	米沢市		万世町堂森	万世町堂森	19500	50	273
353	米沢市		万世町桑山	万世町桑山	29600	165	256
354	米沢市		万世町梓山	万世町梓山	75000	270	330
355	米沢市		万世町梓山	笹生	91800	235	546
356	米沢市		万世町梓山	笹籬	70800	109	514
357	米沢市		万世町刈安	万世町刈安	20000	97	446
358	米沢市		大字綱木字綱木	綱木	258500	305	718
359	米沢市		大字関字竜田	竜田	19560	135	213
360	米沢市		大字関	白布温泉	565480	450	1264
361	米沢市		小野川町	小野川町	33292	276	100
362	米沢市		大字山梨沢字山梨沢	山梨沢1	29614	187	170
363	米沢市		大字館山	館山発電所	2271	62	54
364	米沢市		万世町立沢字筒ヶ沢	筒ヶ沢	39843	126	140
365	米沢市		大字大沢	滑川	21091	176	70
366	米沢市		大字板谷	板谷1	16416	106	120
367	南陽市		大字小滝字向畑	向畑1	21600	70	120
368	南陽市		大字小滝字中里	中里	139200	45	350
369	南陽市		大字小滝字居残沢	居残沢	31050	115	380
370	南陽市		大字荻字酒町	酒町	22610	110	185
371	南陽市		大字荻字酒町	酒町2	16800	105	250
372	南陽市		大字荻字宮ノ下	宮ノ下	24000	130	310
373	南陽市		大字荻字東向	東向	65450	320	535
374	南陽市		大字荻字下荻北	下荻北	251940	450	618
375	南陽市		大字下荻字下荻中	下荻中	13000	85	160
376	南陽市		大字下荻字下荻	下荻北1	82800	305	282
377	南陽市		大字太郎字太郎	太郎	79540	185	570
378	南陽市		大字太郎字前田	前田	28617	135	110
379	南陽市		大字板宮字板宮	板宮	41800	200	220
380	南陽市		大字金山字黒在家	萱の入り黒在家	33900	90	315
381	南陽市		大字川西字四ッ谷	四ッ谷	192100	95	260
382	南陽市		大字金山字穴戸	穴戸	22120	135	210
383	南陽市		大字川西字中里	中里2	36750	210	132
384	南陽市		大字金山字中北	中北	156240	215	505
385	南陽市		大字宮内字尾島	尾島1	53280	120	410
386	南陽市		大字元中山	元中山1	8960	100	160
387	南陽市		大字元中山字元中山	元中山2	54900	275	150
388	南陽市		大字元中山字川樋	川樋1	27750	155	250
389	南陽市		大字川樋字川樋	小岩沢	179400	340	542
390	南陽市		大字川樋字川樋	川樋2	64400	195	365
391	南陽市		大字梨郷字巻	下巻1	35670	70	560
392	南陽市		大字梨郷字巻	中巻3	17760	65	355
393	南陽市		大字和田字和田	和田	9600	65	195
394	南陽市		大字漆山字西屋敷	西屋敷	5500	20	230
395	南陽市		大字漆山字漆山	漆山	6880	30	250
396	南陽市		大字漆山字上達	上達	39600	180	230
397	南陽市		大字漆山字四ッ谷	四ッ谷1	33820	145	460
398	南陽市		大字漆山字四ッ谷	四ッ谷2	30000	230	230
399	南陽市		大字竹原字山田	山田	45440	125	420
400	南陽市		大字宮内字尾島	尾島2	14070	60	330
401	南陽市		大字宮内字尾島	尾島3	5940	22	200
402	南陽市		大字宮内菖蒲沢町	菖蒲沢町	6630	48	130
403	南陽市		大字宮内字別所	別所	32250	110	400
404	南陽市		大字池黒字峰岸	峰岸	68320	210	370
405	南陽市		大字新田字長清水	長清水1	36380	195	280
406	南陽市		大字新田字長清水	長清水2	142100	220	450
407	南陽市		大字赤湯字北町	北町	96000	270	360
408	南陽市		大字赤湯字七両坂	七両坂	27360	140	170
409	南陽市		大字金沢字大小屋	大小屋	169500	420	260
410	南陽市		大字赤湯字夷平	夷平	52060	125	460
411	南陽市		大字赤湯字新田	新田	51600	105	370
412	南陽市		大字赤湯字赤湯	赤湯	39050	50	870
413	南陽市		大字松沢字松沢	松沢	38964	265	185
414	南陽市		大字小岩沢字小岩沢	小岩沢2	77643	282	218
415	東置賜郡	高畠町	大字時沢字時沢	時沢	4700	100	70
416	東置賜郡	高畠町	大字竹森字野手倉	野手倉	358500	410	930
417	東置賜郡	高畠町	大字竹森字日向	日向	22550	45	400
418	東置賜郡	高畠町	大字竹森字大笹生	大笹生	70100	155	710
419	東置賜郡	高畠町	大字竹森字竹森山	竹森山	10560	80	160
420	東置賜郡	高畠町	大字高畠字羽山	羽山	22820	140	185

雪崩危険箇所

平成15年3月現在

番号	市・郡	町・村	大字小字等地名	危険箇所名	雪崩危険斜面面積 m ²	雪崩縦断斜面延長 m	雪崩横断斜面延長 m
421	東置賜郡	高島町	大字安久津字塔の前	塔の前	28980	165	195
422	東置賜郡	高島町	大字安久津字清水山	清水山	18400	205	160
423	東置賜郡	高島町	大字安久津字蛭沢	蛭沢	13600	115	190
424	東置賜郡	高島町	大字二井宿字蛭沢	蛭沢2	25070	100	400
425	東置賜郡	高島町	大字二井宿字畑中	畑中1	51850	265	300
426	東置賜郡	高島町	大字二井宿字畑中	畑中2	37260	230	270
427	東置賜郡	高島町	大字二井宿字筋	筋	9440	100	340
428	東置賜郡	高島町	大字二井宿字上宿	上宿	12640	130	110
429	東置賜郡	高島町	大字二井宿字下宿	下宿	30626	85	140
430	東置賜郡	高島町	大字金原字北作	北作	126000	140	990
431	東置賜郡	高島町	大字金原字熊の前	熊の前	33920	80	315
432	東置賜郡	高島町	大字金原字中反	中反	50500	175	295
433	東置賜郡	高島町	大字泉岡字明神山	明神山	2750	20	145
434	東置賜郡	高島町	大字泉岡字日渡前	日渡前	16300	150	175
435	東置賜郡	高島町	大字塩森字前田	前田	31020	80	350
436	東置賜郡	高島町	大字塩森字飯森	飯森	37370	80	420
437	東置賜郡	高島町	大字亀岡字渡内	渡内	12560	140	120
438	東置賜郡	高島町	大字亀岡字千歳前	千歳前	31200	100	360
439	東置賜郡	高島町	大字亀岡字文殊町	文殊町	100980	155	520
440	東置賜郡	高島町	大字元和田字鼠持	鼠持	21450	140	195
441	東置賜郡	高島町	大字元和田字北和田	北和田	33880	135	400
442	東置賜郡	高島町	大字元和田字佐沢口	佐沢口	17100	80	260
443	東置賜郡	高島町	大字元和田字浅森	浅森	14490	85	120
444	東置賜郡	高島町	大字根岸字根岸	根岸	35421	132	174
445	東置賜郡	高島町	大字竹森字大笹生	大笹生	26620	105	260
446	東置賜郡	川西町	大字上小松字上館	上館	6900	15	200
447	東置賜郡	川西町	大字上小松字平屋地	平屋地	3900	15	145
448	長井市		大字小出字小出	小出	27520	152	262
449	長井市		大字寺泉字野川	野川第一発電所	8849	139	82
450	長井市		大字伊佐沢	山の神1	13910	94	175
451	長井市		大字芦沢	芦沢	15120	47	302
452	長井市		大字森字森中	森中	23033	95	135
453	長井市		大字森	森	32850	100	220
454	長井市		大字小出字金井神	金井神	24353	97	135
455	長井市			野川第二発電所	18496	323	62
456	西置賜郡	小国町	大字栃倉	栃倉	22220	186	170
457	西置賜郡	小国町	大字栃倉	栃倉2	31000	283	150
458	西置賜郡	小国町	大字今市	今市	106920	412	484
459	西置賜郡	小国町	大字五味沢	出戸	10960	144	116
460	西置賜郡	小国町	大字石滝	石滝	48640	236	271
461	西置賜郡	小国町	大字古田	古田	44330	279	195
462	西置賜郡	小国町	大字大宮	大宮	26980	126	222
463	西置賜郡	小国町	大字玉川字新田	新田	28120	122	210
464	西置賜郡	小国町	大字伊佐領	伊佐領	436930	795	545
465	西置賜郡	小国町	大字伊佐領	箱の口	61600	261	357
466	西置賜郡	小国町	大字白子沢	白子沢	74160	205	420
467	西置賜郡	小国町	大字沼沢	沼沢	12900	122	160
468	西置賜郡	小国町	大字小玉川	小玉川	45900	239	267
469	西置賜郡	小国町	大字樽口	樽口	49000	404	392
470	西置賜郡	小国町	大字叶水	叶水	4720	71	120
471	西置賜郡	小国町	大字叶水	土尾	15000	77	168
472	西置賜郡	小国町	大字六斗沢字六斗沢	六斗沢	361900	950	480
473	西置賜郡	小国町	大字玉川字山崎	玉川発電所	3297	62	61
474	西置賜郡	小国町	大字玉川字下新田	下新田	19950	130	96
475	西置賜郡	小国町	大字玉川字玉川	玉川	9300	71	70
476	西置賜郡	小国町	大字沼沢字腰廻	腰廻	21950	89	140
477	西置賜郡	小国町	大字小玉川字長者原	長者原発電所	1340	31	29
478	西置賜郡	小国町	大字小玉川字泡ノ湯	泡ノ湯	33417	255	80
479	西置賜郡	小国町	大字玉川字落合	赤芝発電所	9173	123	89
480	西置賜郡	白鷹町	大字黒鴨字川前	川前1	72000	248	317
481	西置賜郡	白鷹町	大字黒鴨字川前	川前2	93600	225	456
482	西置賜郡	白鷹町	大字黒鴨字黒鴨	黒鴨	48300	290	296
483	西置賜郡	白鷹町	大字箕和田	箕和田	28620	112	350
484	西置賜郡	白鷹町	大字鮎貝	鮎貝	1600	24	60
485	西置賜郡	白鷹町	大字鮎貝	鮎貝2	2500	11	172
486	西置賜郡	白鷹町	大字高岡	高岡	60750	173	278
487	西置賜郡	白鷹町	大字大瀬字大瀬	大瀬	26100	115	216
488	西置賜郡	白鷹町	大字佐野原字佐野原	佐野原	28560	167	200
489	西置賜郡	白鷹町	大字佐野原字佐野原	佐野原2	21080	107	215
490	西置賜郡	白鷹町	大字菖蒲	菖蒲	14700	107	164
491	西置賜郡	白鷹町	大字菖蒲	菖蒲2	12700	128	145
492	西置賜郡	白鷹町	大字荒砥	八幡	9280	56	181
493	西置賜郡	白鷹町	大字荒砥	荒砥	2720	32	78
494	西置賜郡	白鷹町	大字荒砥	仲町二	7350	95	118
495	西置賜郡	白鷹町	大字浅立	浅立	35420	65	530
496	西置賜郡	白鷹町	大字畔藤	町下	15390	70	274
497	西置賜郡	白鷹町	大字畔藤	下杉沢	37200	133	225
498	西置賜郡	白鷹町	大字畔藤	上杉沢	10800	98	160
499	西置賜郡	白鷹町	大字畔藤	上杉沢3	30900	175	263
500	西置賜郡	白鷹町	大字畔藤	上杉沢4	13279	44	105
501	西置賜郡	白鷹町	大字下山字下山	下山温泉	17227	100	75
502	西置賜郡	白鷹町	大字十王	十王	25850	200	175
503	西置賜郡	白鷹町	大字十王字関寺	関寺	71123	148	275
504	西置賜郡	白鷹町	大字滝野字上折居	上折居	57054	253	195

雪崩危険箇所

平成15年3月現在

番号	市・郡	町・村	大字小字等地名	危険箇所名	雪崩危険斜面面積 ㎡	雪崩縦断斜面延長 m	雪崩横断斜面延長 m
505	西置賜郡	飯豊町	大字下谷地字下谷地	下谷地	39000	128	393
506	西置賜郡	飯豊町	大字西高峰	白川発電所	20647	292	112
507	西置賜郡	飯豊町	大字岩倉字岩倉	岩倉	65400	332	263
508	西置賜郡	飯豊町	大字西高峰字西高峰	高峰発電所	10149	246	68
509	新庄市		大字本合海	山崎	8620	100	125
510	新庄市		大字本合海	本合海	25950	25	850
511	新庄市		鳥越字二ツ屋	二ツ屋	83040	117	550
512	新庄市		鳥越字休場	休場	30190	209	300
513	新庄市		萩野字土内	土内(1)	10370	234	80
514	新庄市		萩野字土内	土内(2)	21990	250	220
515	新庄市		萩野字土内	土内(3)	12010	420	110
516	最上郡	金山町	上台字前山	上台	29290	118	300
517	最上郡	金山町	安沢	安沢	8770	20	400
518	最上郡	金山町	下野明字松の木	松の木	43270	120	330
519	最上郡	金山町	金山字田茂沢	田茂沢(3)	14320	114	180
520	最上郡	金山町	金山字入田茂沢	入田茂沢	18320	130	230
521	最上郡	金山町	金山字蒲沢	蒲沢(1)	28600	130	250
522	最上郡	金山町	金山字蒲沢	蒲沢(2)	48000	110	570
523	最上郡	金山町	有屋字入有屋	入有屋	61140	170	490
524	最上郡	金山町	有屋字地境	地境	17200	70	240
525	最上郡	金山町	有屋字宮	宮(1)	11200	100	140
526	最上郡	金山町	有屋	神室ダム	10000	178	50
527	最上郡	金山町	金山字上河原	上河原	105000	108	1020
528	最上郡	金山町	中田字外沢	外沢(1)	24150	180	190
529	最上郡	金山町	金山字荒屋	荒屋	21000	105	300
530	最上郡	金山町	金山	公園地	8000	45	150
531	最上郡	金山町	金山	飛森(2)	23000	210	200
532	最上郡	金山町	飛森	飛森(1)	203420	440	800
533	最上郡	金山町	金山字田屋	田屋(2)	64000	350	330
534	最上郡	金山町	漆野字漆野	漆野(1)	65920	164	350
535	最上郡	金山町	中田字下中田	下中田	8400	26	380
536	最上郡	金山町	中田字中田	中田	46950	108	440
537	最上郡	最上町	大堀字湯向	湯向(1)	62600	578	250
538	最上郡	最上町	大堀字湯向	湯向(2)	30760	294	300
539	最上郡	最上町	大堀字瀬見	瀬見(1)	36470	362	300
540	最上郡	最上町	大堀字瀬見	瀬見(2)	70460	592	250
541	最上郡	最上町	東法田字大在家	大在家	49390	259	370
542	最上郡	最上町	東法田字初ヶ沢	初ヶ沢(1)	16240	216	280
543	最上郡	最上町	東法田字初ヶ沢	初ヶ沢(2)	13890	192	150
544	最上郡	最上町	若宮字若宮	若宮(1)	19030	233	200
545	最上郡	最上町	若宮字若宮萱場	若宮(2)	14590	195	200
546	最上郡	最上町	若宮字若宮萱場	若宮(3)	21860	159	190
547	最上郡	最上町	本城字十日町	本城	35630	242	600
548	最上郡	最上町	向町字前森	向町	40970	188	330
549	最上郡	最上町	満沢字上満沢	上満沢	1450	68	100
550	最上郡	最上町	満沢字市の沢	市の沢(2)	30950	178	460
551	最上郡	最上町	大堀字成合淵	瀬見発電所(2)	29450	580	80
552	最上郡	最上町	満沢字細の原	細の原(2)	24640	229	240
553	最上郡	最上町	富沢字新田	新田(1)	91960	812	320
554	最上郡	最上町	富沢字新田	新田(2)	122750	695	420
555	最上郡	最上町	富沢字笹森	笹森	167270	716	530
556	最上郡	最上町	東法田字東法田	東法田	31380	310	220
557	最上郡	最上町	黒沢字黒沢	黒沢	2090	95	40
558	最上郡	最上町	満沢字細の原	細の原(4)	14470	198	140
559	最上郡	最上町	満沢字下満沢	下満沢(1)	4630	190	45
560	最上郡	最上町	大堀字成合淵	瀬見発電所(1)	39890	1030	60
561	最上郡	舟形町	舟形	光生園	6150	62	150
562	最上郡	舟形町	舟形	舟形(1)	30910	166	470
563	最上郡	舟形町	舟形	舟形(2)	6910	103	170
564	最上郡	舟形町	長沢字長沢	長沢	60420	335	450
565	最上郡	舟形町	長沢字内山	内山	6130	46	220
566	最上郡	舟形町	長沢字大谷前	大谷前	11790	155	250
567	最上郡	舟形町	堀内字松橋	松橋	49380	278	270
568	最上郡	舟形町	堀内字西の又	西又	40940	273	200
569	最上郡	真室川町	大字差首鍋字高坂	高坂	9360	79	140
570	最上郡	真室川町	大字差首鍋字大池	大池(2)	8090	33	250
571	最上郡	真室川町	大字差首鍋字沼田	沼田	47300	190	260
572	最上郡	真室川町	大字差首鍋字滝ノ上	滝ノ上	32640	84	410
573	最上郡	真室川町	大字差首鍋字中村	中村	22000	42	470
574	最上郡	真室川町	大字差首鍋字長里	長里	32000	155	300
575	最上郡	真室川町	大字大沢字巢子	巢子(2)	15330	103	160
576	最上郡	真室川町	大字大沢字砂子沢	砂子沢	4800	18	200
577	最上郡	真室川町	大字大沢字蓮花城	蓮花城	34940	130	260
578	最上郡	真室川町	大字大沢字野崎	野崎	9020	36	240
579	最上郡	真室川町	大字大沢字下小又	下小又	31940	85	380
580	最上郡	真室川町	大字大沢字下小又	下小又(6)	2180	58	60
581	最上郡	真室川町	大字川ノ内字三滝	三滝(7)	5330	64	130
582	最上郡	真室川町	大字川ノ内字三滝	三滝(2)	30160	90	310
583	最上郡	真室川町	大字釜淵字釜淵	釜淵(1)	18290	48	300
584	最上郡	真室川町	大字釜淵字釜淵	釜淵(2)	22780	110	130
585	最上郡	真室川町	大字釜淵字八敷代	八敷代(1)	18100	65	240
586	最上郡	真室川町	大字釜淵字八敷代	八敷代(2)	26010	85	300
587	最上郡	真室川町	大字大滝字大滝	大滝(1)	35400	50	620
588	最上郡	真室川町	大字大滝字大滝	大滝(2)	17390	59	330

雪崩危険箇所

平成15年3月現在

番号	市・郡	町・村	大字小字等地名	危険箇所名	雪崩危険斜面面積 ㎡	雪崩縦断斜面延長 m	雪崩横断斜面延長 m
589	最上郡	真室川町	大字大滝字大滝	大滝(3)	13440	120	140
590	最上郡	真室川町	大字平岡	平岡(1)	12470	35	290
591	最上郡	真室川町	大字及位字田代	田代	7290	23	330
592	最上郡	真室川町	大字平岡	平岡(2)	11290	27	320
593	最上郡	真室川町	大字及位字新及位	新及位(2)	72020	161	360
594	最上郡	真室川町	大字及位字新及位	新及位(3)	5750	34	90
595	最上郡	真室川町	大字及位字新及位	新及位(4)	26240	103	200
596	最上郡	真室川町	大字及位字新及位	新及位(5)	59450	115	420
597	最上郡	真室川町	大字及位字朴木沢	朴木沢	40500	102	260
598	最上郡	真室川町	大字及位字塩根川	塩根川	30520	90	300
599	最上郡	真室川町	大字及位字中ノ股	中ノ股(1)	27950	110	200
600	最上郡	真室川町	大字及位字中ノ股	中ノ股(2)	12190	44	260
601	最上郡	真室川町	大字木下	木下(3)	5930	55	115
602	最上郡	真室川町	大字木ノ下字宮沢	木ノ下(4)	3970	36	170
603	最上郡	真室川町	大字差首鍋字高坂	大沢川発電所(1)	45500	295	400
604	最上郡	真室川町	大字差首鍋字高坂	大沢川発電所(2)	30400	227	260
605	最上郡	真室川町	大字内町	内町(1)	10370	50	220
606	最上郡	真室川町	大字内町	内町(2)	12980	43	210
607	最上郡	真室川町	大字木下	木下(1)	5560	50	130
608	最上郡	真室川町	大字木下	木下(2)	10530	37	265
609	最上郡	大蔵村	大字清水	清水	12120	40	290
610	最上郡	大蔵村	大字清水	稲沢(1)	680	22	26
611	最上郡	大蔵村	大字清水	上熊高	24440	154	170
612	最上郡	大蔵村	大字南山	塩(1)	10860	95	230
613	最上郡	大蔵村	大字南山	塩(2)	3140	49	70
614	最上郡	大蔵村	大字赤松	赤松	130460	406	400
615	最上郡	大蔵村	大字南山	柳渚	34500	166	170
616	最上郡	大蔵村	大字南山	沼ノ台	750	17	46
617	最上郡	大蔵村	大字南山	肘折金山(1)	10980	30	320
618	最上郡	大蔵村	大字南山	肘折金山(2)	9410	61	120
619	最上郡	大蔵村	大字南山	肘折川向(1)	2210	20	200
620	最上郡	大蔵村	大字南山	肘折川向(2)	1340	6	110
621	最上郡	大蔵村	大字南山	南山	64700	100	540
622	最上郡	大蔵村	大字南山	柳渚発電所	15790	241	68
623	最上郡	大蔵村	大字南山	肘折発電所	5370	112	50
624	最上郡	大蔵村	大字南山	地熱発電所	14850	135	110
625	最上郡	鮭川村	大字曲川	芦沢(1)	8140	46	165
626	最上郡	鮭川村	大字中渡	温泉	32460	195	195
627	最上郡	鮭川村	大字中渡	清水田	29570	60	395
628	最上郡	鮭川村	大字中渡	新淵	12360	95	150
629	最上郡	鮭川村	大字中渡	中渡	47950	270	270
630	最上郡	鮭川村	大字川口	川口前田	24650	25	780
631	最上郡	鮭川村	大字川口	叶口	3400	55	85
632	最上郡	鮭川村	大字京塚	京塚(1)	20120	120	250
633	最上郡	鮭川村	大字石名坂	石名坂	44280	58	700
634	最上郡	鮭川村	大字京塚	上牛潜(1)	11460	39	420
635	最上郡	戸沢村	古口字草薙	草薙(1)	64260	304	320
636	最上郡	戸沢村	古口字草薙	草薙(2)	35340	345	200
637	最上郡	戸沢村	古口字土湯	土湯	41550	225	200
638	最上郡	戸沢村	神田字杉沢	杉沢(1)	9250	128	120
639	最上郡	戸沢村	神田字杉沢	杉沢(2)	9540	113	120
640	最上郡	戸沢村	神田字濁沢	濁沢	23490	69	420
641	最上郡	戸沢村	名高字名高	名高(1)	20030	61	300
642	最上郡	戸沢村	角川字綱取	綱取(3)	20000	217	130
643	最上郡	戸沢村	古口字古口	古口	14930	65	260
644	最上郡	戸沢村	古口字本町	本町山根	8550	27	260
645	最上郡	戸沢村	古口字山根	山根	3400	28	140
646	最上郡	戸沢村	古口字本町	上台	1500	13	170
647	最上郡	戸沢村	古口字板敷	板敷	27200	165	280
648	最上郡	戸沢村	角川字中沢	芋畑	18000	97	180
649	最上郡	戸沢村	角川字滝ノ下	滝ノ下	57080	288	300
650	最上郡	戸沢村	角川字上野	上野(2)	32000	75	450
651	最上郡	戸沢村	角川字十二沢	十二沢	162500	116	690
652	最上郡	戸沢村	角川字本郷	本郷	132870	224	920
653	最上郡	戸沢村	角川字綱取	綱取(2)	20000	165	180
654	鶴岡市		大字下川字陳田	下川(3)	25200	50	260
655	鶴岡市		大字湯野浜字笹立	湯野浜	199500	220	550
656	鶴岡市		大字宮沢字小沢	宮沢(2)	70600	390	230
657	鶴岡市		大字宮沢字小沢	宮沢(3)	19100	110	180
658	鶴岡市		大字宮沢字小沢	宮沢(1)	53000	170	140
659	鶴岡市		大字下川字関根	下川(1)	75400	160	430
660	鶴岡市		大字下川字関根	下川(2)	21700	150	140
661	鶴岡市		大字金沢字向山	金沢(1)	72200	130	340
662	鶴岡市		大字金沢字向山	金沢(2)	74200	220	250
663	鶴岡市		大字加茂字弁慶沢	弁慶沢	64800	160	230
664	鶴岡市		大字加茂字弁慶沢	加茂(1)	116800	210	430
665	鶴岡市		大字加茂字岩倉	岩倉(1)	48100	180	170
666	鶴岡市		大字加茂字岩倉	岩倉(2)	53900	180	260
667	鶴岡市		大字加茂字清水平	加茂(2)	20400	150	170
668	鶴岡市		大字加茂字清水平	加茂(3)	7400	30	140
669	鶴岡市		大字加茂字坂ノ下	坂ノ下	13900	140	150
670	鶴岡市		大字加茂字大崩	大崩(1)	15300	70	100
671	鶴岡市		大字加茂字大崩	大崩(2)	46000	120	280
672	鶴岡市		大字今泉字真台	今泉(1)	34400	120	120

雪崩危険箇所

平成15年3月現在

番号	市・郡	町・村	大字小字等地名	危険箇所名	雪崩危険斜面面積 ㎡	雪崩縦断斜面延長 m	雪崩横断斜面延長 m
673	鶴岡市		大字今泉字真台	今泉(2)	57300	110	260
674	鶴岡市		大字由良字楮	由良(3)	17300	120	100
675	鶴岡市		大字由良字楯ノ下	楯ノ下	29500	30	260
676	鶴岡市		大字由良一丁目	由良	7800	50	120
677	鶴岡市		大字由良字小四王田	古四王田	155500	300	420
678	鶴岡市		大字三瀬字宮ノ前	三瀬(1)	26800	190	90
679	鶴岡市		大字三瀬字宮ノ前	三瀬(2)	73300	220	220
680	鶴岡市		大字三瀬字横町	横町(1)	71000	210	290
681	鶴岡市		大字三瀬字横町	横町(2)	185900	370	370
682	鶴岡市		大字堅苔沢字平畑	平畑(1)	21700	110	260
683	鶴岡市		大字堅苔沢字平畑	平畑(2)	61100	120	120
684	鶴岡市		大字堅苔沢字淵ノ上	淵ノ上(1)	26700	100	180
685	鶴岡市		大字堅苔沢字宮田	宮田(2)	127800	120	300
686	鶴岡市		大字三瀬字越戸	越戸	14300	65	170
687	鶴岡市		大字菱津字神明前	神明前	16700	60	120
688	鶴岡市		大字菱津字村上沢・神明前	村上沢・神明前(1)	27000	170	200
689	鶴岡市		大字菱津字村上沢・神明前	村上沢・神明前(2)	14100	110	160
690	鶴岡市		大字菱津字村上沢・神明前	村上沢・神明前(3)	26100	90	330
691	鶴岡市		大字菱津字火打崎	火打崎	22200	90	160
692	鶴岡市		大字中沢字清水端	清水端	15200	60	160
693	鶴岡市		大字中沢字宮ノ本	宮ノ本	14100	110	160
694	鶴岡市		大字矢引字堰口	矢引	22400	110	270
695	鶴岡市		大字大広字大谷	大広	45500	130	380
696	鶴岡市		大字水沢字木ノ下	木ノ下	25000	120	180
697	鶴岡市		大字水沢字楯ノ下	楯ノ下	18900	100	210
698	鶴岡市		大字水沢字沢田	沢田	17800	75	220
699	鶴岡市		大字水沢字丑ヶ沢	丑ヶ沢	37700	80	230
700	鶴岡市		大字水沢字石山	熊野前(1)	37800	250	180
701	鶴岡市		大字水沢字石山	熊野前(2)	58200		210
702	鶴岡市		大字大山字城山	大山	6800	30	160
703	鶴岡市		大字中清水字内田元	内田元	14100	30	200
704	鶴岡市		大字中清水字桃木沢	桃木沢	12600	50	190
705	鶴岡市		大字中清水桃木沢	大沢田	18600	45	160
706	鶴岡市		大字上清水字蔵王前	上清水	22300	100	210
707	鶴岡市		大字森片字前田	森片	37200	240	260
708	鶴岡市		大字高坂	赤坂	7830	54	170
709	鶴岡市		大字高坂	仏供沢	9800	40	300
710	鶴岡市		大字高坂	新沢田	2380	28	110
711	鶴岡市		大字高坂	新赤	5170	94	100
712	鶴岡市		大字高坂	楯ノ下	5220	58	100
713	鶴岡市		大字青龍寺	青龍寺	27380	219	210
714	鶴岡市		大字藤沢	荒沢(1)	18770	139	230
715	鶴岡市		大字藤沢	荒沢(2)	6300	90	100
716	鶴岡市		大字湯田川	万年入(1)	1760	32	60
717	鶴岡市		大字湯田川	湯田川	35020	149	280
718	鶴岡市		大字湯田川	西側	12500	125	140
719	鶴岡市		大字湯田川	万年入(2)	3080	56	70
720	鶴岡市		大字湯田川	万年入(3)	6370	67	120
721	鶴岡市		大字田川	田川(1)	4460	81	90
722	鶴岡市		大字田川	田川(2)	5120	64	120
723	鶴岡市		大字田川	田川(3)	12500	119	180
724	鶴岡市		大字少蓮寺字白山前	白山前	5110	73	90
725	鶴岡市		大字少連寺	家ノ前(1)	32340	147	280
726	鶴岡市		大字少連寺	大沢(1)	17500	100	200
727	鶴岡市		大字少連寺	大沢(2)	25090	193	250
728	鶴岡市		大字田川	蓮花寺	10340	94	150
729	鶴岡市		大字関根字橋下	関根	9900	99	130
730	鶴岡市		大字関根	橋下	9450	126	130
731	鶴岡市		大字関根字堂野入	堂野入	16630	175	160
732	鶴岡市		大字東目	小松沢	3240	36	130
733	鶴岡市		大字関根	五十川俣	40800	340	200
734	鶴岡市		大字坂野下	坂野下	23120	201	230
735	鶴岡市		大字油戸字油沢	油戸(1)	41000	200	190
736	鶴岡市		大字油戸字油沢	油戸(2)	73500	100	360
737	鶴岡市		大字油戸字中田	中田(1)	33700	60	270
738	鶴岡市		大字小波渡字浜田	小波渡	55400	110	250
739	鶴岡市		大字堅苔沢字淵ノ上	淵ノ上(2)	15600	90	120
740	鶴岡市		大字堅苔沢字宮田	宮田(1)	14700	95	130
741	鶴岡市		大字西目字竹浦	竹浦(1)	21000	140	160
742	鶴岡市		大字西目字竹浦	竹浦(2)	31500	120	200
743	鶴岡市	羽黒町	大字荒川字水沢	水沢(1)	13760	131	130
744	鶴岡市	羽黒町	大字川代	川代	9450	45	200
745	鶴岡市	朝日地区	大字熊出字日鍵	日鍵(1)	8320	208	60
746	鶴岡市	朝日地区	大字熊出	落合	14170	109	200
747	鶴岡市	朝日地区	大字本郷	沢口	3680	32	130
748	鶴岡市	朝日地区	大字本郷	興屋	9720	67	190
749	鶴岡市	朝日地区	大字行沢	行沢	16560	77	280
750	鶴岡市	朝日地区	大字砂川	砂川(1)	20160	139	230
751	鶴岡市	朝日地区	大字砂川	砂川(2)	46320	193	340
752	鶴岡市	朝日地区	大字砂川	砂川(3)	8750	50	200
753	鶴岡市	朝日地区	大字大針	小針	61200	180	300
754	鶴岡市	朝日地区	大字大針	西村	47180	337	270
755	鶴岡市	朝日地区	大字大針	小松沢口	14400	72	220
756	鶴岡市	朝日地区	大字大針	仲村	17280	54	340

雪崩危険箇所

平成15年3月現在

番号	市・郡	町・村	大字小字等地名	危険箇所名	雪崩危険斜面面積 ㎡	雪崩縦断斜面延長 m	雪崩横断斜面延長 m
757	鶴岡市	朝日地区	大字大針	仲畑	31320	72	460
758	鶴岡市	朝日地区	大字大針	沖ノ前・沢口	8960	64	150
759	鶴岡市	朝日地区	大字大針	漆ヶ平	11160	72	160
760	鶴岡市	朝日地区	大字下田沢	大平	43750	175	260
761	鶴岡市	朝日地区	大字下田沢	青竜(1)	30290	233	190
762	鶴岡市	朝日地区	大字下田沢	青竜(2)	11430	127	110
763	鶴岡市	朝日地区	大字下田沢	虻崎	28840	206	200
764	鶴岡市	朝日地区	大字倉沢	中向	13680	114	170
765	鶴岡市	朝日地区	大字倉沢	上ノ山口	14820	114	190
766	鶴岡市	朝日地区	大字倉沢字下川原	下川原	9730	139	130
767	鶴岡市	朝日地区	大字上田沢	上田沢	50630	135	500
768	鶴岡市	朝日地区	大字上田沢字下中島	下中島	22110	201	180
769	鶴岡市	朝日地区	大字荒沢字狩籠	狩籠	22900	229	180
770	鶴岡市	朝日地区	大字荒沢字岩屋平	岩屋平(1)	12380	165	140
771	鶴岡市	朝日地区	大字大鳥字誉谷	誉谷	12540	132	140
772	鶴岡市	朝日地区	大字大鳥	高岡	18000	61	330
773	鶴岡市	朝日地区	大字大鳥	繁岡	69600	174	380
774	鶴岡市	朝日地区	大字大鳥	寿岡	76140	162	500
775	鶴岡市	朝日地区	大字大鳥字松ヶ崎	松ヶ崎	71400	357	370
776	鶴岡市	朝日地区	大字越中山	越中山	14250	114	210
777	鶴岡市	朝日地区	大字下名川	下名川	33390	126	340
778	鶴岡市	朝日地区	大字上名川	上名川(3)	13000	130	200
779	鶴岡市	朝日地区	大字上名川	上名川(2)	9940	142	130
780	鶴岡市	朝日地区	大字上名川	上名川(4)	36990	274	260
781	鶴岡市	朝日地区	大字田麦俣	田麦俣(1)	46690	161	320
782	鶴岡市	朝日地区	大字本郷字笹目	笹目	7100	71	150
783	鶴岡市	朝日地区	大字下名川字村西	村西	9350	89	110
784	鶴岡市	朝日地区	大字越中山字東山	東山	36750	147	300
785	鶴岡市	朝日地区	大字大鳥字誉崎	誉崎	6720	96	100
786	鶴岡市	朝日地区	大字大鳥字蘇岡	蘇岡	10800	135	80
787	鶴岡市	温海地区	大字五十川	五十川	130000	362	750
788	鶴岡市	温海地区	大字五十川	浜千鳥(1)	16700	188	360
789	鶴岡市	温海地区	大字五十川	山ノ脇(1)	75000	209	440
790	鶴岡市	温海地区	大字五十川	安土(4)	22900	158	220
791	鶴岡市	温海地区	大字五十川	安土(2)	27000	319	200
792	鶴岡市	温海地区	大字五十川	安土(3)	30000	150	300
793	鶴岡市	温海地区	大字山五十川	山五十川(1)	33000	140	520
794	鶴岡市	温海地区	大字山五十川	山五十川(2)	33600	96	460
795	鶴岡市	温海地区	大字山五十川	山五十川(3)	88000	240	600
796	鶴岡市	温海地区	大字山五十川	山五十川(4)	5900	108	80
797	鶴岡市	温海地区	大字山五十川	山五十川(5)	18700	187	120
798	鶴岡市	温海地区	大字戸沢	戸沢(1)	10000	56	250
799	鶴岡市	温海地区	大字戸沢	戸沢(2)	16800	186	150
800	鶴岡市	温海地区	大字菅野代	菅野代(1)	8500	170	60
801	鶴岡市	温海地区	大字小名部	平沢(2)	10000	117	220
802	鶴岡市	温海地区	大字五十川	鈴(1)	40000	162	500
803	鶴岡市	温海地区	大字五十川	鈴(2)	45100	269	270
804	鶴岡市	温海地区	大字温海	暮坪	27000	189	270
805	鶴岡市	温海地区	大字温海	米子	51000	315	170
806	鶴岡市	温海地区	大字温海	温海(1)	36700	259	200
807	鶴岡市	温海地区	大字温海	温海(3)	15000	135	190
808	鶴岡市	温海地区	大字温海	温海(4)	6600	82	100
809	鶴岡市	温海地区	大字温海	温海(5)	17000	117	130
810	鶴岡市	温海地区	大字温海	温海(6)	25900	144	300
811	鶴岡市	温海地区	大字温海	温海(7)	13500	152	150
812	鶴岡市	温海地区	大字湯温海	浜温海(1)	74800	340	630
813	鶴岡市	温海地区	大字湯温海	湯温海(1)	23200	184	280
814	鶴岡市	温海地区	大字湯温海	湯温海(2)	36900	390	180
815	鶴岡市	温海地区	大字湯温海	湯温海(3)	93800	306	500
816	鶴岡市	温海地区	大字湯温海	湯温海(4)	11800	123	200
817	鶴岡市	温海地区	大字湯温海	湯温海(5)	13500	120	200
818	鶴岡市	温海地区	大字湯温海	湯温海(7)	56300	325	450
819	鶴岡市	温海地区	大字湯温海	湯温海(6)	16200	300	150
820	鶴岡市	温海地区	大字一霞	一霞(1)	52000	178	260
821	鶴岡市	温海地区	大字一霞	一霞(2)	12400	145	110
822	鶴岡市	温海地区	大字温海川	温海川	37500	242	280
823	鶴岡市	温海地区	大字小名部	平沢(1)	9100	84	130
824	鶴岡市	温海地区	大字温海	釜谷坂(1)	22000	92	360
825	鶴岡市	温海地区	大字大岩川	宮名(1)	92000	141	420
826	鶴岡市	温海地区	大字大岩川	宮名(2)	42000	273	400
827	鶴岡市	温海地区	大字大岩川	大岩川(1)	35200	259	300
828	鶴岡市	温海地区	大字鼠ヶ関	鍋倉	75000	310	500
829	鶴岡市	温海地区	大字模代	模代(2)	44500	89	600
830	鶴岡市	温海地区	大字模代	模代(3)	6000	178	60
831	鶴岡市	温海地区	大字小国	小国(3)	74500	426	240
832	鶴岡市	温海地区	大字小名部	小名部(2)	64400	188	580
833	鶴岡市	温海地区	大字小国	小国(1)	61100	163	470
834	鶴岡市	温海地区	大字小名部	小名部(1)	35200	114	480
835	鶴岡市	温海地区	大字小国	小国(2)	6500	122	130
836	鶴岡市	温海地区	大字関川	関川	1900	96	90
837	鶴岡市	温海地区	大字木野俣	木野俣(2)	2700	72	50
838	鶴岡市	温海地区	大字木野俣	木野俣	4700	68	130
839	鶴岡市	温海地区	大字木野俣	木野俣(3)	2200	50	50
840	鶴岡市	温海地区	大字大岩川	大岩川(2)	9000	127	170

雪崩危険箇所

平成15年3月現在

番号	市・郡	町・村	大字小字等地名	危険箇所名	雪崩危険斜面面積 ㎡	雪崩縦断斜面延長 m	雪崩横断斜面延長 m
841	鶴岡市	温海地区	大字大岩川	大岩川(3)	38200	164	380
842	鶴岡市	温海地区	大字小岩川	宮田	14300	108	200
843	鶴岡市	温海地区	大字小岩川	出口	22500	130	330
844	鶴岡市	温海地区	大字小岩川	小岩川(1)	27500	125	280
845	鶴岡市	温海地区	大字鼠ヶ関	早田(4)	13300	140	130
846	鶴岡市	温海地区	大字鼠ヶ関	早田(1)	6400	40	190
847	鶴岡市	温海地区	大字鼠ヶ関	早田(2)	39000	224	500
848	鶴岡市	温海地区	大字鼠ヶ関	早田(3)	25300	206	220
849	鶴岡市	温海地区	大字鼠ヶ関	鼠ヶ関(1)	66000	245	430
850	鶴岡市	温海地区	大字鼠ヶ関	鼠ヶ関(2)	8800	147	100
851	酒田市		飛鳥字法木	法木	34300	48	800
852	酒田市		飛鳥字中村	中村(1)	5000	32	160
853	酒田市		飛鳥字中村	中村(2)	12700	28	580
854	酒田市		飛鳥字勝浦	勝浦(1)	33900	42	870
855	酒田市		飛鳥字勝浦	勝浦(2)	12300	32	370
856	酒田市		北千日町	北千日町	14400	53	280
857	酒田市		船場町一丁目	船場町一丁目	1200	16	50
858	酒田市		大字北沢字長面	長面	25600	122	200
859	酒田市		大字北沢	鍋倉(1)	23200	80	280
860	酒田市		大字北沢	鍋倉(2)	4600	36	100
861	酒田市		大字生石字十二ノ木	生石	23100	66	430
862	酒田市		大字北沢字野手南	野手南(1)	8700	52	150
863	酒田市		大字北沢字野手南	野手南(2)	12200	58	170
864	酒田市		大字生石字矢流川	矢流川(1)	4900	50	130
865	酒田市	八幡地区	草津字豊田	草津(3)	8840	55	160
866	酒田市	八幡地区	草津字豊田	草津(2)	5440	27	200
867	酒田市	八幡地区	草津字豊田	草津(1)	26880	100	270
868	酒田市	八幡地区	上黒川字日光平	上黒川	59600	115	520
869	酒田市	八幡地区	赤剥字村腰	赤剥	6800	55	120
870	酒田市	八幡地区	下黒川字楯坂	下黒川	239700	310	770
871	酒田市	八幡地区	新出字村ノ下	新出(2)	19110	120	160
872	酒田市	八幡地区	福山字上山本	福山	35090	105	330
873	酒田市	八幡地区	大蔵字石田	石田	10205	50	200
874	酒田市	八幡地区	大蔵字前田	前田	12750	75	170
875	酒田市	八幡地区	大蔵字脇	脇	9720	30	320
876	酒田市	八幡地区	上青沢字内郷	内郷	5250	40	130
877	酒田市	八幡地区	上青沢字三保六	三保六	16800	115	150
878	酒田市	八幡地区	下黒川字山ノ下	新日向川発電所	10580	99	100
879	酒田市	八幡地区	北青沢字小屋淵	北青沢(2)	23290	115	200
880	酒田市	八幡地区	北青沢字小屋淵	北青沢(3)	17280	170	100
881	酒田市	八幡地区	常禅寺字前山	常禅寺	49710	230	200
882	酒田市	八幡地区	市条字上川原	市条(1)	33930	70	480
883	酒田市	八幡地区	市条字水上	市条(2)	6480	60	100
884	酒田市	八幡地区	寺田字道ノ上	寺田(2)	12960	60	210
885	酒田市	八幡地区	寺田字道ノ上	寺田(3)	10020	65	150
886	酒田市	八幡地区	寺田字道ノ上	寺田(4)	15680	100	150
887	酒田市	八幡地区	北平沢字大沢	北平沢	6250	40	150
888	酒田市	八幡地区	草津字芦巻	草津発電所	2340	52	45
889	酒田市	松山地区	臼ヶ沢字池田通	臼ヶ沢	11250	40	280
890	酒田市	松山地区	成興屋字上堰内	成興屋(1)	22440	110	200
891	酒田市	松山地区	成興屋字上堰内	成興屋(2)	12825	145	90
892	酒田市	平田地区	大字山楯	山楯	26400	80	270
893	酒田市	平田地区	大字田沢字田沢新田	田沢新田	17500	88	225
894	酒田市	平田地区	大字楢橋字大柳	大柳	3200	77	110
895	酒田市	平田地区	大字山谷新田字西沢	山谷新田	9300	42	210
896	酒田市	平田地区	大字山元字三栗谷	三栗谷	53500	167	265
897	酒田市	平田地区	大字北俣字鹿島	鹿島(2)	47300	110	430
898	酒田市	平田地区	大字北俣字鹿島	鹿島(1)	42600	170	240
899	酒田市	平田地区	大字北俣字丸山村	丸山村	24200	110	200
900	酒田市	平田地区	大字中野俣字進藤前	進藤	15800	66	145
901	酒田市	平田地区	大字中野俣字中里	中里(1)	13800	77	190
902	酒田市	平田地区	大字北俣字小平沢	小平沢	49700	146	240
903	酒田市	平田地区	大字北俣字大畑山	大畑山	38300	128	270
904	酒田市	平田地区	大字田沢字長根	長根	3900	28	85
905	酒田市	平田地区	大字田沢字下夕村	下夕村(1)	32900	70	470
906	酒田市	平田地区	大字田沢字下夕村	下夕村(2)	27700	66	430
907	酒田市	平田地区	大字田沢字菅沼山	菅沼山	26100	114	120
908	酒田市	平田地区	大字田沢字小平	小平	14300	36	415
909	酒田市	平田地区	大字田沢字小女房	小女房	36000	180	160
910	東田川郡	庄内町	狩川字楯山	楯山(1)	17500	50	420
911	東田川郡	庄内町	狩川字楯山	楯山(2)	8400	67	140
912	東田川郡	庄内町	立谷沢字本沢	月の沢	12500	192	90
913	東田川郡	庄内町	狩川字玉坂	玉坂(2)	6200	28	240
914	東田川郡	庄内町	清川字花崎	花崎	11300	54	240
915	東田川郡	庄内町	清川字上川原	上川原	32900	122	290
916	東田川郡	庄内町	肝煎字生繰沢	生繰沢	13800	64	230
917	東田川郡	庄内町	肝煎り字中島	中島(1)	8500	100	150
918	東田川郡	庄内町	肝煎字中島	中島(2)	7600	94	110
919	東田川郡	庄内町	肝煎字興屋	興屋	21600	145	260
920	東田川郡	庄内町	肝煎字松の木	松の木	19000	50	410
921	東田川郡	庄内町	肝煎字中村	中村(1)	16300	87	250
922	東田川郡	庄内町	肝煎り字中村	中村(2)	60600	149	470
923	東田川郡	庄内町	肝煎字鉢子	鉢子	10900	39	300
924	東田川郡	庄内町	肝煎字木の沢	木の沢(1)	65800	412	320

雪崩危険箇所

平成15年3月現在

番号	市・郡	町・村	大字小字等地名	危険箇所名	雪崩危険斜面面積 ㎡	雪崩縦断斜面延長 m	雪崩横断斜面延長 m
925	東田川郡	庄内町	肝煎字木の沢	木の沢(2)	20000	126	220
926	東田川郡	庄内町	科沢字科沢	科沢	21000	140	220
927	東田川郡	庄内町	立谷沢字市朗右衛門新田	立谷沢	9300	32	320
928	飽海郡	遊佐町	吹浦字滝ノ浦	滝ノ浦	3000	16	190
929	飽海郡	遊佐町	吹浦字小野曾	小野曾	16200	101	160
930	飽海郡	遊佐町	上蕨岡字唐戸岩	唐戸岩	29000	106	240
931	飽海郡	遊佐町	吹浦字布倉	吹浦	17200	65	270
932	飽海郡	遊佐町	直世字箕輪	箕輪	36800	76	480
933	飽海郡	遊佐町	直世字高ノ上	高の上	21600	81	270
934	飽海郡	遊佐町	大蕨岡字村前	大蕨岡	10300	36	290
935	飽海郡	遊佐町	上蕨岡字松ヶ岡	上蕨岡	26400	94	215

県 内 主 要 道 路 網

一般国道

番号	路線名	起点 (上段) / 終点 (下段)
1	7号	新潟市 青森市
2	13号	福島市 秋田市
3	47号	仙台市 酒田市
4	48号	仙台市 山形市
5	112号	山形市 酒田市
6	113号	新潟市 相馬市
7	121号	米沢市 栃木県芳賀郡益子町
8	286号	仙台市 山形市
9	287号	米沢市 東根市
10	344号	湯沢市 酒田市
11	345号	新潟市 遊佐町
12	347号	寒河江市 古川市
13	348号	長井市 山形市
14	399号	いわき市 南陽市
15	458号	新庄市 上山市

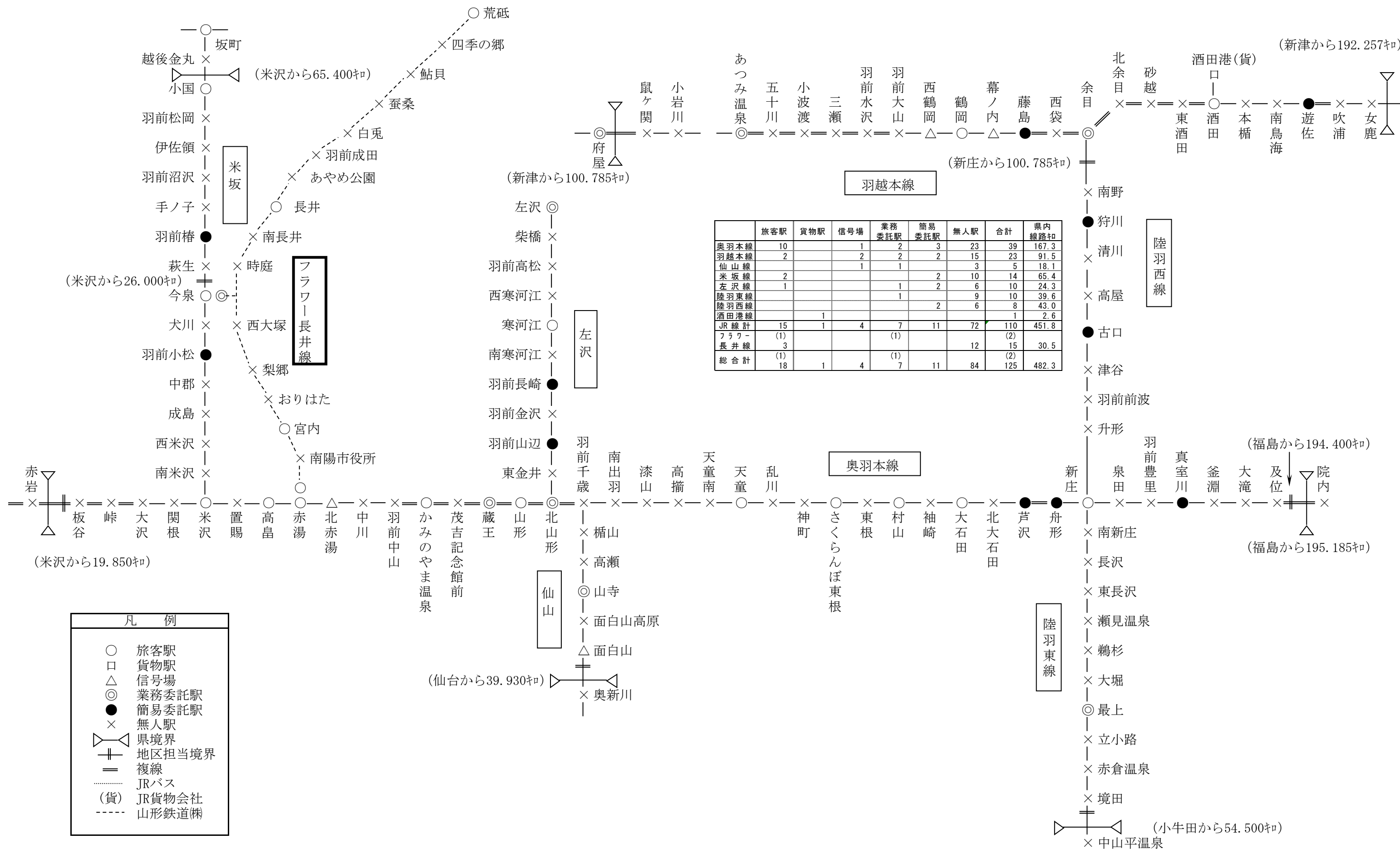
主要地方道

番号	路線名	起点 (上段) / 終点 (下段)
1	米沢高島線	米沢市 高島町
2	米沢猪苗代線	米沢市 福島県耶麻郡猪苗代町
3	米沢南陽白鷹線	米沢市 白鷹町
4	米沢飯豊線	米沢市 飯豊町
5	山形南陽線	山形市 南陽市
6	米沢停車場線	米沢停車場 米沢市大町
7	高島川西線	高島町 川西町
8	川西小国線	川西町 小国町
9	長井大江線	長井市 大江町
10	長井飯豊線	長井市 飯豊町
11	長井白鷹線	長井市 白鷹町
12	白石上山線	宮城県白石市 上山市
13	上山七ヶ宿線	上山市 宮城県刈田郡七ヶ宿町
14	上山蔵王公園線	上山市 蔵王公園
15	玉川沼沢線	小国町大字玉川 小国町大字沼沢
16	山形停車場線	山形停車場 山形市あこや町
17	山形白鷹線	山形市 白鷹町
18	山形朝日線	山形市 朝日町
19	山形山寺線	山形市 山形市大字山寺
20	山形羽入線	山形市 東根市大字羽入
21	蔵王公園線	蔵王公園 山形市蔵王成沢
22	山形天童線	山形市 天童市

主要地方道

番号	路線名	起点 (上段) / 終点 (下段)
23	天童大江線	天童市 大江町
24	天童寒河江線	天童市 寒河江市
25	寒河江村山線	寒河江市 村山市
26	寒河江西川線	寒河江市 西川町
27	大江西川線	大江町 西川町
28	尾花沢最上線	尾花沢市 最上町
29	尾花沢関山線	尾花沢市 東根市大字関山
30	大石田畑線	大石田町 新庄市大字本合海字畑
31	舟形大蔵線	舟形町 大蔵村
32	新庄停車場線	新庄停車場 新庄市大町
33	庄内空港立川線	庄内空港 庄内町大字狩川
34	新庄戸沢線	新庄市 戸沢村
35	真室川鮭川線	真室川町 鮭川村
36	新庄次年子村山線	新庄市 村山市
37	酒田鶴岡線	酒田市 鶴岡市
38	酒田松山線	酒田市 酒田市中牧田
39	酒田停車場線	酒田停車場 酒田市相生町
40	酒田港線	酒田港 酒田市下安町
41	余目加茂線	庄内町余目 鶴岡市
42	余目温海線	庄内町余目 鶴岡市温海
43	立川羽黒山線	庄内町大字清川 鶴岡市羽黒町大字手向字羽黒山
44	羽黒立川線	鶴岡市羽黒町 庄内町大字狩川
45	鶴岡羽黒線	鶴岡市 鶴岡市羽黒町
46	鶴岡停車場線	鶴岡停車場 鶴岡市日吉町
47	山形山辺線	山形市 山辺町
48	藤島由良線	鶴岡市藤島 鶴岡市
49	山形上山線	山形市 上山市
50	山北関川線	新潟県岩船郡山北町 鶴岡市関川
51	山形永野線	山形市 上山市永野
52	貫見間沢線	大江町大字貫見 西川町大字間沢
53	新庄舟形線	新庄市 舟形町
54	戸沢大蔵線	戸沢村大字古口 大蔵村大字南山
55	新庄鮭川戸沢線	新庄市 戸沢村大字古口
56	酒田八幡線	酒田市 酒田市法連寺
57	酒田遊佐線	酒田市 遊佐町
58	菅野代堅苔沢線	鶴岡市大字菅野代 鶴岡市大字堅苔沢
59	仙台山寺線	宮城県仙台市 山形市大字山寺
60	最上鬼首線	最上町 宮城県大崎市鳴子温泉鬼首
61	雄勝金山線	秋田県雄勝郡雄勝町 金山町

県内の鉄道網



	旅客駅	貨物駅	信号場	業務委託駅	簡易委託駅	無人駅	合計	県内線路キロ
奥羽本線	10		1	2	3	23	39	167.3
羽越本線	2		2	2	2	15	23	91.5
仙山線			1	1		3	5	18.1
米坂線	2				2	10	14	65.4
左沢線	1			1	2	6	10	24.3
陸羽東線				1		9	10	39.6
陸羽西線					2	6	8	43.0
酒田港線		1					1	2.6
JR線計	15	1	4	7	11	72	110	451.8
フラワー長井線	(1)			(1)			(2)	
さくらがわ線	3					12	15	30.5
総合計	(1)	1	4	(1)	7	84	125	482.3

- 凡 例
- 旅客駅
 - 貨物駅
 - △ 信号場
 - ◎ 業務委託駅
 - 簡易委託駅
 - × 無人駅
 - ◁▷ 県境界
 - ⊕ 地区担当境界
 - ＝ 複線
 - JRバス
 - (貨) JR貨物会社
 - - - - 山形鉄道株

山形県内気象観測施設

山形地方気象台
平成29年3月1日現在

観測所名	観測要素						所在地	緯度	経度	海面上 の高さ (m)	風速計 の高さ (m)
	降水量	気温	風向・ 風速	日照 時間	積雪	その他					
山形	○	○	○	○	○	○	山形市緑町 山形地方気象台	38° 15.3′	140° 20.7′	153	14.9
酒田	○	○	○	○	○	○	酒田市亀ヶ崎 酒田特別地域気象観測所	38° 54.5′	139° 50.6′	3	26.6
新庄	○	○	○	○	○	○	新庄市東谷地田町 新庄特別地域気象観測所	38° 45.4′	140° 18.7′	105	31.6
飛島	○	○	○	○			酒田市飛島字勝浦乙	39° 11.0′	139° 32.6′	58	20.5
差首鍋	○	○	○	○			最上郡真室川町差首鍋	38° 55.1′	140° 12.0′	88	9.0
浜中	○	○	○				酒田市浜中宇村東 庄内航空気象観測所	38° 48.7′	139° 47.2′	22	10.0
金山	○	○	○	○	○		最上郡金山町金山字本町	38° 52.7′	140° 19.9′	170	10.0
鶴岡	○	○	○	○			鶴岡市錦町	38° 44.1′	139° 49.7′	16	6.5
狩川	○	○	○	○	○		東田川郡庄内町狩川字矢倉	38° 48.0′	139° 58.4′	17	10.0
向町	○	○	○	○	○		最上郡最上町向町	38° 45.5′	140° 31.0′	212	10.0
肘折	○	○	○	○	○		最上郡大蔵村南山	38° 36.4′	140° 09.8′	330	8.5
尾花沢	○	○	○	○	○		尾花沢市新町	38° 36.5′	140° 24.7′	106	9.0
鼠ヶ関	○	○	○	○			鶴岡市鼠ヶ関字横路	38° 34.0′	139° 33.1′	18	10.0
村山	○	○	○	○			村山市大字大久保字寄込	38° 27.6′	140° 20.9′	80	6.5
東根	○	○	○				東根市大字羽入字柏原新林 山形航空気象観測所	38° 24.7′	140° 22.2′	105	8.0
大井沢	○	○	○	○	○		西村山郡西川町大井沢字中村	38° 23.4′	139° 59.6′	440	10.0
左沢	○	○	○	○	○		西村山郡大江町本郷字下夕原己	38° 22.2′	140° 11.5′	133	6.5
長井	○	○	○	○	○		長井市平山	38° 06.3′	140° 00.9′	210	9.0
小国	○	○	○	○	○		西置賜郡小国町増岡字下林	38° 04.7′	139° 44.1′	140	10.0
高島	○	○	○	○			東置賜郡高島町安久津字加茂川原	38° 00.2′	140° 12.4′	220	10.0
高峰	○	○	○	○			西置賜郡飯豊町高峰	37° 59.9′	139° 57.4′	250	10.4
米沢	○	○	○	○	○		米沢市アルカディア	37° 54.7′	140° 08.6′	245	9.4
上草津	○						酒田市草津字芦巻	38° 59.7′	140° 01.7′	178	—
瀬見	○						最上郡最上町大堀	38° 45.3′	140° 24.8′	150	—
櫛引	○					○	鶴岡市桂荒俣字上桂	38° 40.3′	139° 50.9′	33	—
荒沢	○						鶴岡市荒沢字狩籠	38° 30.4′	139° 46.9′	273	—
上山中山	○						上山市中山字壁屋敷	38° 07.0′	140° 12.8′	270	—
中津川	○						西置賜郡飯豊町岩倉	37° 54.6′	139° 50.6′	390	—

1 国の水位観測所

国土交通省所管の水位観測所は、山形県河川・砂防情報システムにより情報提供している。
観測所は次表のとおりである。

番号	河川名	観測所名	システム 接続	零点高 (m)	水防団 待機水位 (指定水 位)(m)	はん濫 注意水位 (警戒水 位)(m)	避難 判断水位 (m)	はん濫 危険水位 (特別警戒 水位) (m)	はん濫 危険水位 (計画 高水位) (m)	合流点 または 河口 からの 距離 (km)	流域 面積 (km ²)	観測所位置	観測開始 年月日	管理
1	最上川	上新田	○	214.136	11.80	12.30			14.10	204.7	203.3	山形県米沢市上新田	S08.06.01	山形河川 国道事務所
2	最上川	糠野目	○	201.165	11.50	12.00	12.90	13.30	14.29	198.7	359.1	山形県東置賜郡高島町糠野目	S25.09.01	
3	最上川	下田	○	192.219	14.00	15.00			17.91	191.9	842.8	山形県東置賜郡川西町大字高山下田	S27.09.01	
4	最上川	西大塚	○	189.821	14.00	14.50			17.67	185.5	1,017.9	山形県東置賜郡川西町大字西大塚	S34.04.01	
5	最上川	小出	○	182.653	11.50	12.00	12.60	12.80	14.40	179.2	1,350.1	山形県長井市字小出	S08.06.01	
6	最上川	菖蒲	○	164.986	12.80	13.80			17.26	167.9	1,578.1	山形県西置賜郡白鷹町大字菖蒲	S42.04.01	
7	最上川	宮宿	○	123.246	13.00				20.87	151.6	1,816.8	山形県西村山郡朝日町大字三中	S37.04.01	
8	最上川	中沢	○	96.528					18.75	140.6	1,908.8	山形県西村山郡朝日町大字中沢	H02.03.01	
9	最上川	中郷	○	84.196	13.30	14.00			18.74	132.0	2,100.4	山形県寒河江市大字中郷	S10.06.01	
10	最上川	長崎	○	77.644	12.80	13.30	15.50	15.80	15.96	126.1	2,146.9	山形県東村山郡中山町大字長崎字川向	S26.04.01	
11	須川	前明石	○	97.121	11.50	12.50			13.88	15.4	350.1	山形県山形市字前明石	S17.01.01	
12	須川	鮎洗	○	82.401	13.00	14.00	15.90	16.30	17.38	7.3	421.7	山形県山形市大字鮎洗	S17.01.01	
13	須川	寺津	○	75.956	12.50	13.50			16.24	0.4	660.8	山形県天童市大字寺津	S17.01.04	
14	最上川	蔵増	○	73.766	12.50	13.00			15.42	120.4	2,962.1	山形県天童市大字蔵増	S28.05.01	
15	寒河江川	西根	○	87.703	12.00	12.50			13.82	4.0	478.4	山形県寒河江市大字西根	S34.04.01	
16	最上川	下野	○	69.572	13.30	14.00	16.20	16.70	16.99	114.5	3,534.3	山形県西村山郡河北町谷地字下野	S08.06.01	
17	最上川	稲下	○	63.080	15.10	16.20			21.76	105.8	3,769.5	山形県村山市字南河島	S10.06.01	
18	寒河江川	本道寺	○	269.900						27.5	240.0	山形県西村山郡西川町本道寺字広表	S47.12.26	最上川ダム 統合管理 事務所
19	寒河江川	中村	○	434.200						42.0	85.7	山形県西村山郡西川町大井沢字川原	S53.05.01	
20	置賜白川	手の子	○	244.230						11.7	237.3	山形県西置賜郡飯豊町大字手の子字元の下	S60.12.24	
21	置賜白川	下屋地	○	349.974						30.7	73.6	山形県西置賜郡飯豊町上原	S49.07.05	
22	置賜白川	椿	○	232.910						9.2	276.7	山形県西置賜郡飯豊町大字松原	S50.09.17	
23	広河原川	広河原	○	350.905						2.9	59.0	山形県西置賜郡飯豊町大字上原字向上	S49.07.05	
24	合地沢川	合地沢	○	402.800						1.3	11.2	山形県長井市平野字西栴平	H21.11.19	
25	置賜野川	平山	●	240.100						6.9	106.1	山形県長井市平山2743-4	H20.12.13	
26	置賜野川	谷地橋	○	198.080						4.5	119.4	山形県長井市宮字川原ノ七	S60.07.10	

番号	河川名	観測所名	システム 接続	零点高 (m)	水防団 待機水位 (指定水 位)(m)	はん濫 注意水位 (警戒水 位)(m)	避難 判断水位 (m)	はん濫 危険水位 (特別警戒 水位) (m)	はん濫 危険水位 (計画 高水位) (m)	合流点 または 河口 からの 距離 (km)	流域 面積 (km ²)	観測所位置	観測開始 年月日	管理
27	最上川	本合海	○	32.810	3.80	4.80				49.5		山形県新庄市本合海		新庄河川 事務所
28	最上川	大石田	○	47.524	12.50	13.80	16.50	16.90	17.90	86.7	3,963.0	山形県北村山郡大石田町大字四日町	S30.10.01	
29	最上川	堀内	○	42.423	3.40	4.40	7.60	7.80	8.43	62.8	4,515.6	山形県最上郡舟形町大字堀内	S31.05.01	
30	最上小国川	瀬見	○	139.200	2.50	3.30			4.50	22.0	318.6	山形県最上郡最上町大字志茂	S51.06.23	
31	最上小国川	長者原	○	50.300	1.50	2.10	3.30	3.95	3.95	2.7	396.6	山形県最上郡舟形町大字長者原	S37.12.01	
32	銅山川	肘折ダム	○	294.200						14.7	97.0	山形県最上郡大蔵村大字南山字肘折	S46.10.01	
33	銅山川	木遠田	○	87.000						5.5	126.1	山形県最上郡大蔵村大字南山字木遠田	S38.01.01	
34	銅山川	通り	○	46.896						0.9	185.6	山形県最上郡大蔵村大字清水字通り	S36.06.08	
35	最上川	清水	○	39.225	2.30	3.30			6.11	55.9	5,146.2	山形県最上郡大蔵村大字清水字川前原	S34.01.01	
36	真室川	真室川	○	67.952	2.00	3.00	4.10	4.40	4.92	3.2	319.7	山形県最上郡真室川町大字新町字野田川原	S47.07.01	
37	真室川	安久土	○	70.787	3.20	4.20			6.50	4.2	205.8	山形県最上郡真室川町大字大沢字安久土	S56.03.01	
38	鮭川	八千代橋	○	65.638	3.00	4.00			5.38	22.6	173.2	山形県最上郡真室川町大字大沢字以上沢向	S47.07.01	
39	鮭川	真木	○	48.103	2.50	3.50	5.80	6.70	7.23	13.7	617.6	山形県最上郡鮭川村大字佐渡字真木	S12.12.10	
40	鮭川	岩清水	○	35.300	3.20	4.20			6.50	4.1	811.8	山形県最上郡戸沢村大字岩清水	S37.04.01	
41	鮭川	小川内	○	91.269						1.9	43.0	山形県最上郡真室川町大字大沢小川内	S56.03.01	新庄河川 事務所
42	金山川	平岡橋	○	84.300	1.80	2.50	3.00	3.20	5.30	2.4	106.0	山形県最上郡真室川町大字平岡字片杉野	S55.04.01	
43	最上川	古口	○	27.465	3.30	5.50	8.00	8.20	9.70	40.2	6,096.4	山形県最上郡戸沢村大字古口	S12.12.10	
44	角川	明戸	○	115.918						11.7	121.7	山形県最上郡戸沢村大字角川字明戸	S56.04.01	
45	立谷沢川	肝煎	○	33.050						1.0	162.6	山形県東田川郡庄内町肝煎	S37.12.01	
46	立谷沢川	玉川第六ダム	○	316.200						0.5	6.8	山形県東田川郡庄内町立谷沢字玉川	S55.04.01	
47	立谷沢川	瀬場	○	247.405						16.3	90.0	山形県東田川郡庄内町立谷沢字瀬場	S56.03.01	
48	最上川	高屋	○	22.318	3.30	5.50			8.79	32.2	6,270.9	山形県最上郡戸沢村大字古口字高屋	S32.11.01	国道事務所 酒田河川
49	最上川	白ヶ沢	○	0.019	13.00	14.00	16.20	16.50	18.80	21.0	6,471.1	山形県酒田市白ヶ沢	S22.04.01	
50	相沢川	石名坂	○	4.615	2.30	3.70	5.40	5.89	5.90	1.3	168.1	山形県酒田市石名坂	S34.10.01	
51	最上川	砂越	○	-0.107	4.80	6.50			9.22	11.0	6,497.2	山形県東田川郡庄内町榎木	S39.11.05	
52	最上川	両羽橋	○	-0.129	2.50	3.50			5.33	5.0	6,519.4	山形県酒田市落野目字広野	S26.12.01	
53	京田川	広田	○	-0.089	2.00	2.70	4.40	4.71	4.72	4.2	247.8	山形県酒田市坂野辺新田字下割	S44.11.01	
54	最上川	下瀬	○	-0.136	1.40	2.20	2.80	3.00	3.49	2.1	6,774.7	山形県酒田市字下瀬	S16.12.01	
55	赤川	熊出	○	62.984	2.10	3.00	4.30	4.50	6.12	29.6	551.5	山形県鶴岡市熊出	S40.04.01	
56	赤川	黒川橋	○	32.040	1.40	2.50			3.92	23.5	597.8	山形県鶴岡市黒川	S43.01.01	
57	赤川	羽黒橋	○	10.630	2.00	3.00	4.20	4.60	6.90	18.0	629.0	山形県鶴岡市羽黒町赤川	S43.01.01	
58	赤川	笹目橋	○	79.800	2.00	3.20	3.70	4.40	4.40	34.1		山形県鶴岡市本郷向平		
59	赤川	横山	○	3.936	3.60	4.30			7.30	12.0	646.9	山形県東田川郡三川町大字横山	S45.07.01	
60	赤川	押切	○	2.326	3.50	4.50			7.28	7.7	673.7	山形県東田川郡三川町大字押切新田	S45.07.01	
61	赤川	浜中	○	1.620	2.00	3.00	4.00	4.20	5.22	2.7	695.1	山形県酒田市浜中字小浜	S21.08.01	

番号	河川名	観測所名	システム接続	零点高(m)	水防団待機水位(指定水位)(m)	はん濫注意水位(警戒水位)(m)	避難判断水位(m)	はん濫危険水位(特別警戒水位)(m)	はん濫危険水位(計画高水位)(m)	合流点または河口からの距離(km)	流域面積(km ²)	観測所位置	観測開始年月日	管理
62	梵字川	田麦俣	○	299.690						46.8		山形県鶴岡市田麦俣		月山ダム
63	梵字川	三栗谷	○	101.772						36.6		山形県鶴岡市上名川		
64	荒川	小渡	○	123.000	2.86	3.21	3.80	4.39	4.39	37.0		山形県西置賜郡小国町大字小渡		国道事務所 羽越河川
65	横川	小国	○	127.260	2.06	2.79	3.36	3.93	3.93	3.5		山形県西置賜郡小国町大字小国		
66	横川	横川	○	202.870								山形県西置賜郡小国町大字綱木箱口		
67	横川	松岡	●	166.510								山形県西置賜郡小国町大字朝篠水沢3		
68	横川	滝川	●	269.338								山形県西置賜郡小国町大字新股字窪		
69	玉川	玉川	○	105.820						2.5		山形県西置賜郡小国町大字下新田		
70	大石沢川	大石沢川	●	269.083								山形県西置賜郡小国町大字吐水字源兵衛畑		

※○：山形県河川・砂防情報システムに接続 66箇所

※●：山形県河川・砂防情報システムに未接続 4箇所

2 県の水位観測所

番号	河川名	観測所名	種別	システム 国交省 水位計	零点高 (m)	水防団 待機水位 (指定 水位) (m)	はん 注意水位 (警戒 水位) (m)	避難判断 水位 (m)	はん 危険水位 (特別警戒 水位) (m)	合流点ま たは河口 からの距 離 (km)	流域 面積 (km ²)	観測所位置	観測開始 年月日	摘要	所管課等
1	須川	榑下	テレメーター	○	246.728	1.30	1.80			33.10	54.5	上山市榑下	S32.08.01		河川砂防課
2	須川	石堂	テレメーター	○	176.425	1.10	1.60	1.80	2.10	27.70	98.5	上山市裏町大字石堂	S24.05.01		
3	須川	坂巻	テレメーター	○	112.504	1.50	2.50	2.60	2.80	18.70	257.0	山形市大字蔵王桜田	T05.08.01		
4	馬見ヶ崎川	松原	テレメーター	○	191.369	1.00	2.00	2.30	2.70	10.70	47.5	山形市小白川町大字松原	S36.07.01		
5	馬見ヶ崎川	田中	テレメーター	○	90.809	2.00	3.00	4.20	4.60	1.80	142.0	山形市大字渋江	S23.05.01		
6	馬見ヶ崎川	長町	テレメーター	○	96.363	3.00	3.90	4.70	5.10	4.70	134.5	山形市大字長町	S25.05.01		
7	村山高瀬川	青柳	テレメーター	○	105.023	0.80	1.20	1.70	1.80	1.20	41.5	山形市大字青柳	S36.07.01		
8	立谷川	山寺	テレメーター	○	216.970	1.00	1.60	2.10	2.30	11.30	52.0	山形市大字山寺	S46.08.04		
9	押切川	山口	テレメーター	○	134.400	1.10	1.60	2.10	2.20	6.90	15.1	天童市山口	H19.12.07		
10	倉津川	老野森	テレメーター	○	95.965	1.70	1.80	1.90	2.50	7.10	12.6	天童市駅西一丁目	S46.06.01		
11	乱川	川原子	テレメーター	○	144.920	1.70	1.90	2.30	2.40	8.40	78.5	天童市大字川原子	S33.04.01		
12	前川	北町	テレメーター	○	167.725	1.30	1.40	1.60	2.00	0.60	68.8	上山市北町	S47.09.01		
13	乱川	大町	テレメーター	○	87.880	2.00	2.20	2.30	2.60	1.40	125.4	天童市大町	H20.11.21		
14	立谷川	清池	テレメーター	○	104.860	1.50	1.80	1.90	2.20	3.60	52.1	天童市清池	H20.11.21		
15	小鶴沢川	大寺	テレメーター	○	114.780	0.70	1.00	1.10	1.30	2.30	6.3	山辺町大寺	H20.11.21		
16	石子沢川	柳沢	テレメーター	○	96.838	0.90	1.10	1.20	1.30	2.80	5.0	中山町柳沢	H21.03.26		
17	倉津川	蔵増	テレメーター	○	85.460	1.70	2.50	2.70	3.70	3.00	31.2	天童市蔵増	H22.05.27		
18	前川	小岩沢	テレメーター	○	265.000					11.30	16.7	南陽市小岩沢字橋本	S58.03.31		山形統合ダム 管理課
19	馬見ヶ崎川	防原	テレメーター	○	280.000	3.30	3.70	3.90	4.20	13.90	69.7	山形市大字釈迦堂	S46.01.12		
20	前川	河崎	テレメーター	○	175.000	1.70	1.90	2.10	2.70	2.00	66.6	上山市大字河崎	S58.03.31		西村山 河川砂防課
21	寒河江川	西根	テレメーター	○	87.703	12.00	12.50	13.40	13.80	4.00	478.4	寒河江市西根	T15.04.01		
22	寒河江川	睦合	テレメーター	○	153.800	2.40	2.90	3.40	3.50	14.60	478.4	西川町睦合	H19.07.26		
23	月布川	荻野	テレメーター	○	81.416	1.40	1.90	2.20	2.60	3.40	131.8	大江町大字荻野	S49.04.01		北村山 河川砂防課
24	沼川	本町	テレメーター	○	92.851	1.30	1.40	1.50	1.70	3.50	11.0	寒河江市本町	S48.11.01		
25	乱川	上悪戸	テレメーター	○	216.233	1.70	2.40			14.60	38.3	東根市大字上悪戸	S46.12.01		
26	村山野川	若木	テレメーター	○	111.534	1.00	1.50	1.80	2.00	5.30	31.4	東根市大字若木	S46.04.01		
27	白水川	蟹沢	テレメーター	○	88.860	0.40	0.90	1.40	1.50	2.30	51.4	東根市大字蟹沢	S46.04.01		
28	富並川	深沢	テレメーター	○	112.972	1.00	1.60	1.80	2.50	3.10	42.8	村山市大字深沢	S46.04.01		
29	臈気川	臈気	テレメーター	○	76.857	2.20	2.60	3.30	3.40	2.60	56.5	尾花沢市大字臈気	S44.04.01		
30	丹生川	母袋	テレメーター	○	160.524	1.90	2.30	2.60	2.70	14.70	115.9	尾花沢市大字母袋	M30.		
31	丹生川	行沢	テレメーター	○	137.345	2.20	2.90	3.10	3.20	11.70	126.2	尾花沢市大字行沢	S36.05.23		
32	丹生川	岩ヶ袋	テレメーター	○	65.120	2.10	2.40	2.80	2.90	1.97	244.4	大石田町大字岩ヶ袋	M23.04.01		
33	野尻川	野黒沢	テレメーター	○	72.750	1.10	1.40	2.10	2.20	3.60	33.2	尾花沢市大字野黒沢	S46.04.01		
34	日塔川	日塔川	テレメーター	○	124.126	0.40	1.10	1.30	1.40	0.34	15.0	東根市本丸南	H20.01.29		
35	大旦川	林崎	テレメーター	○	115.920	0.90	1.00	1.10	1.30	5.80	13.7	村山市榑岡北町	H21.09.25		
36	丹生川	正厳	テレメーター	○	119.772					9.70	171.6	尾花沢市大字正厳	H23.02.03		
37	大旦川	河島	テレメーター	○	75.791					1.40	25.5	村山市大字杉島	H23.02.03		

村山総合支庁管内

番号	河川名	観測所名	種別	システム接続	国交省水位計	零点高(m)	水防団待機水位(指定水位)(m)	はん濫注意水位(警戒水位)(m)	避難判断水位(m)	はん濫危険水位(特別警戒水位)(m)	合流点または河口からの距離(km)	流域面積(km2)	観測所位置	観測開始年月日	摘要	所管課等
38	白水川	源氏坂	テレメーター	○		125.000	0.90	1.40	1.90	2.00	5.40	33.5	東根市大字東根元東根字内堀	H03.04.01		山形統合ダム管理課
39	白水川	六田	テレメーター	○		101.000	1.70	2.20	2.60	2.80	3.40	54.0	東根市大字六田字長谷	H03.04.01		村山
40	最上小国川	瀬見	テレメーター	○		129.380	4.00	5.00	5.10	5.40	19.40	332.7	最上町大字大堀字瀬見	S24.04.01		河川砂防課
41	最上小国川	赤倉	テレメーター	○		242.300	0.70	1.10	1.20	1.50	36.40	45.7	最上町赤倉	H17.08.08		
42	泉田川	朴沢	テレメーター	○		269.976	0.70	1.20	1.60	1.90	17.30	27.3	新庄市大字萩野字朴沢	S48.04.01		
43	升形川	升形	テレメーター	○		53.303	1.40	1.90	2.20	2.60	4.20	66.3	新庄市大字升形	S49.07.01		
44	大以良川	萩野	テレメーター	○		197.474	0.80	1.20	1.80	1.90	0.90	21.6	新庄市大字萩野	H20.01.01		
45	金山川	金山	テレメーター	○		168.741	1.30	1.70	2.00	2.10	10.10	40.1	金山町大字金山	S48.04.01		
46	上台川	上台	テレメーター	○		143.202	1.60	2.70	3.70	4.10	3.18	30.8	金山町大字上台	H20.01.01		
47	角川	角川	テレメーター	○		64.715	0.90	1.70	2.10	2.50	6.00	69.6	戸沢村大字角川字滝下	S49.07.01		
48	指首野川	堀端	テレメーター	○		92.880	1.00	1.10	1.20	1.30	1.70	11.7	新庄市五日町	S48.04.01		
49	真室川	川ノ内	テレメーター	○		88.300	2.20	2.40	2.60	3.10	9.92	182.6	真室川町大字川ノ内	H20.07.01		
50	最上小国川	舟形	テレメーター	○			3.00	4.00					舟形町舟形			
51	鮭川	矢ノ沢	テレメーター	○		80.000	3.00	3.60	3.80	4.10	27.40		真室川町大字大沢	H21.04.01		高坂ダム管理課
52	羽黒川	関根	テレメーター	○		302.985	1.80	2.50	2.90	3.20	9.30	46.5	米沢市大字関根上	S46.07.01		河川砂防課
53	羽黒川	花沢	テレメーター	○		233.687	2.40	3.10	3.60	4.00	1.80	93.0	米沢市花沢町六部	S24.01.01		
54	鬼面川	館山	テレメーター	○		262.409	1.80	2.80	3.00	3.70	15.00	218.9	米沢市大字館山	S24.01.01		
55	堀立川	中央	テレメーター	○		243.688	1.30	2.10	3.10	3.30	2.30	22.1	米沢市中央	S47.06.01		
56	天王川	露藤	テレメーター	○		215.640	2.50	3.50	3.90	4.50	1.70	74.8	高畠町大字露藤	S46.04.01		
57	屋代川	中橋	テレメーター	○		221.547	2.20	2.30	2.40	2.60	5.20	55.2	高畠町大字高畠	S43.10.14		
58	最上川	相生	テレメーター	○		244.545	1.00	1.40	1.90	2.40	208.70	65.0	米沢市相生	H19.04.01		
59	吉野川	赤湯	テレメーター	○		218.359	0.80	1.00	1.30	1.60	6.40	72.0	南陽市二色根花見町	H19.04.01		
60	吉野川	萩	テレメーター	○									南陽市萩	H28.04.01		
61	犬川	中小松	テレメーター	○		212.700	1.60	2.70	3.10	3.90	5.40	66.9	川西町大字中小松	S56.04.01		
62	砂川	入生田	テレメーター	○		227.333	1.90	2.70	3.00	3.20	4.50	29.2	高畠町入生田	H20.09.01		
63	誕生川	堀金	テレメーター	○		212.408	1.90	2.20	2.40	2.90	4.90	15.5	川西町大字中小松堀金	H20.09.01		
64	黒川	時田	テレメーター	○		218.121	1.50	2.60	3.40	3.80	3.50	29.4	川西町時田	H20.07.31		
65	織機川	漆山	テレメーター	○		246.119	0.40	0.70	0.80	1.00	4.32	16.2	南陽市漆山	H21.05.29		
66	屋代川	二井宿	テレメーター	○							9.23		高畠町二井宿	H20.07.31		
67	置賜白川	小白川	テレメーター	○		238.681	2.00	2.50	2.90	3.00	12.90	313.0	飯豊町大字小白川	S24.05.01		西置賜河川砂防課
68	荒川	五味沢	テレメーター	○		245.920	1.00	1.30	1.40	1.70	19.20	54.2	小国町大字五味沢	S48.08.11		
69	荒川	小渡	テレメーター	○		123.000	3.10	3.70	4.30	5.00	5.40	54.2	小国町小渡			
70	横川	小国	テレメーター	○		127.260	3.10	4.90	5.60	6.00	3.50	242.2	小国町小坂町			
71	置賜野川	平山	テレメーター	○		228.576	1.10	1.30	1.50	1.80	5.90	127.3	長井市平山	H21.08.01		
72	置賜野川	角橋沢	テレメーター	○		550.000					23.50	21.8	長井市大字平野字深沢	S47.03.10		
73	立谷沢川	木の沢	テレメーター	○		113.596	0.20	1.00	1.60	1.90	8.30	143.0	庄内町木の沢	T07.05.01		河川砂防課
74	相沢川	相沢川田沢	テレメーター	○		13.863	2.40	3.60	4.20	5.00	5.10	76.0	酒田市田沢	S43.04.01		
75	京田川	三和	テレメーター	○		4.250	2.60	2.70	2.80	3.30	20.20	54.1	鶴岡市三和	S05.07.05		
76	京田川	三川落合	テレメーター	○		1.590	3.60	4.20	4.30	4.60	11.60	88.8	三川町大字落合	S05.04.01		
77	京田川	十五軒	テレメーター	○		0.000	4.00	4.60	5.10	5.30	7.20	245.0	酒田市広野字十五軒	S41.10.12		
78	藤島川	藤島	テレメーター	○		3.875	3.20	3.30	3.50	4.20	9.50	130.0	鶴岡市藤島	S05.04.21		
79	大山川	大山	テレメーター	○		6.935	1.70	3.10	3.90	4.50	13.50	72.5	鶴岡市大山	S23.11.01		
80	大山川	面野山	テレメーター	○		2.262	3.90	4.80	5.30	5.90	7.40	120.2	鶴岡市面野山	S08.10.01		
81	月光川	吹浦	テレメーター	○		-0.126	1.90	2.80	3.00	3.10	1.60	84.9	遊佐町菅里	S50.04.01		
82	荒瀬川	市条	テレメーター	○		15.371	1.80	2.90	3.20	3.70	3.60	86.7	酒田市市条	S43.04.01		
83	新井田川	北新橋	テレメーター	○		-0.039	1.20	1.50	1.80	2.00	2.80	60.0	酒田市北新橋	S46.10.28		
84	五十川	五十川	テレメーター	○		2.082	1.00	1.70	2.20	2.60	0.36	64.6	鶴岡市五十川	S46.04.01		

番号	河川名	観測所名	種別	システム接続	国交省水位計	零点高(m)	水防団待機水位(指定水位)(m)	はん濫注意水位(警戒水位)(m)	避難判断水位(m)	はん濫危険水位(特別警戒水位)(m)	合流点または河口からの距離(km)	流域面積(km2)	観測所位置	観測開始年月日	摘要	所管課等
85	庄内小国川	大岩川	テレメーター	○		0.688	1.60	2.00	2.10	2.50	0.20	60.2	鶴岡市大岩川	S34.11.01		河川砂防課
86	鼠ヶ関川	小名部	テレメーター	○		69.165	1.90	2.50	2.70	3.30	8.29	34.8	鶴岡市小名部	S40.06.01		
87	日向川	穂積	テレメーター	○		1.510	3.10	4.30	4.90	5.60	3.37	208.6	酒田市穂積	S23.09.01		
88	日向川	豊岡	テレメーター	○		13.870					9.20	103.4	遊佐町豊岡			
89	月光川	尻引	テレメーター	○		6.710	2.20	2.90	3.10	3.40	8.80	52.0	遊佐町遊佐	S24.04.01		
90	青竜寺川	丸岡	テレメーター	○		27.480					14.00	16.1	鶴岡市丸岡	S61.04.01		
91	小牧川	小牧川上流	テレメーター	○		0	2.50	2.60	2.70	3.00	3.2	7.52	酒田市こがね町	H09.04.01		
92	湯尻川	湯尻川	テレメーター	○		10.521	1.40	1.80	2.10	2.60	2.8	17.6	鶴岡市矢馳	H19.07.27		
93	青竜寺川	高坂	テレメーター	○		16.69	1.30	1.40	1.50	1.90	10.6	19	鶴岡市高坂	H19.07.27		
94	田沢川	田沢川相沢橋	テレメーター	○		13.257	2.20	3.90	5.40	5.80	0.1	83	酒田市田沢	H14.04.01		
95	庄内高瀬川	庄内高瀬川	テレメーター	○		3.465	1.80	2.40	3.10	3.50	3.0	32	遊佐町北目	H20.07.15		
96	内川	内川	テレメーター	○		9.76	1.60	2.40	2.60	3.00	3.2	48	鶴岡市大東町	H20.01.30		
97	黒瀬川	黒瀬川	テレメーター	○		8.3	2.00	2.20	2.30	2.80	2.6	14	鶴岡市羽黒町富沢	H21.07.15		
98	三瀬川	三瀬川	テレメーター	○		4.14	1.20	1.70	2.20	2.70	0.6	21	鶴岡市三瀬	H21.11.30		
99	鼠ヶ関川	鼠ヶ関	テレメーター	○		0	1.70	2.10	2.60	3.10	0.3	50	鶴岡市鼠ヶ関	H21.12.22		
100	倉沢川	倉沢川	テレメーター	○		176.03	1.30	1.60	1.80	2.30	0.2	16	鶴岡市倉沢	H21.11.30		
101	温海川	湯温海	テレメーター	○		28.149	0.60	1.00	1.20	1.50	2.74	50.0	鶴岡市湯温海	S46.04.01		
102	西大鳥川	寿岡	テレメーター	○		253.560					0.20	51.8	鶴岡市大鳥字寿岡	S58.01.01		
103	赤川	蘇岡	テレメーター	○		312.390					58.20	75.2	鶴岡市大鳥字蘇岡1-9	S58.01.01		
104	赤川	朝日落合	テレメーター	○		79.800	3.20	4.00	5.40	5.70	38.43	262.3	鶴岡市本郷			荒沢ダム管理課

※山形県河川・砂防情報システムに接続 100箇所

※国交省水位計より水位データを入手している箇所 4箇所

3 雨量観測所

ア 県の雨量観測所

番号	観測所名	同ローマ字綴	観測の種類	電源	蓄電池	冬期閉局	システム接続	所在地	緯度	経度	標高(m)	流域	観測年月日	備考	所管
1	山形監視	yamagatakansi	自記・テレメータ	商			○	山形市鉄砲町2-19-68	38° 14' 08"	140° 20' 02"	189.0		H13.4.1	河川系	河川砂防課
2	檜下	narage	テレメータ	商			○	上山市大字檜下字熊林2609-3	38° 05' 56"	140° 18' 27"	270.0	須川	H13.4.1	砂防系	
3	狸森	muzinamori	テレメータ	ソ	○		○	上山市大字狸森字須刈田	38° 11' 30"	140° 14' 38"	275.0	須川	H13.4.1	砂防系	
4	蔵王上野	zaouuwano	テレメータ	ソ	○	○	○	山形市大字蔵王上野字南坂	38° 10' 22"	140° 19' 38"	332.0	須川	H13.4.1	砂防系	
5	山口	yamaguti	テレメータ	ソ	○		○	天童市大字山口字原ノ前1952番内	38° 23' 14"	140° 24' 29"	142.0	乱川	H13.4.1	砂防系	
6	大森	oomori	テレメータ	ソ	○		○	山形市大字大森字岩下372-2地先	38° 18' 49"	140° 23' 20"	160.3	立谷川	H13.4.1	砂防系	
7	松原	matubara	テレメータ	商			○	山形市小百川地内	38° 14' 52"	140° 22' 02"	205.0	馬見ヶ崎川	H13.4.1	砂防系	
8	山辺	yamanobe	テレメータ	ソ	○		○	東村山郡山辺町大字山辺字嶋ノ前3地先	38° 17' 19"	140° 15' 44"	133.0	須川	H13.4.1	砂防系	
9	宝沢	hozawa	テレメータ	ソ	○	○	○	山形市大字下宝沢字上新田下前1558-6	38° 13' 52"	140° 24' 17"		馬見ヶ崎川		火山系	
10	猿倉	sarukura	テレメータ	ソ	○	○	○	上山市大字蔵王字蔵王山2849-1先	38° 07' 45"	140° 22' 44"		蔵王川		火山系	
11	堀切橋	horikiribasi	テレメータ	ソ	○	○	○	上山市永野字石畑898-1先	38° 08' 05"	140° 20' 18"		蔵王川		火山系	
12	蔵王温泉	zaonsen	テレメータ	ソ	○	○	○	山形市蔵王温泉堰神680-6	38° 10' 11"	140° 23' 04"		酢川		火山系	
13	ユートピア	yutopia	テレメータ	ソ	○	○	○	山形市蔵王温泉横倉外5国有林236こ林小班	38° 09' 21"	140° 24' 43"		酢川		火山系	
14	蔵王大平	zaoodaira	テレメータ	ソ	○	○	○	山形市蔵王温泉字荒敷845	38° 10' 11"	140° 24' 24"		酢川		火山系	
15	蔵王竜山	zaoryuzan	テレメータ	ソ	○	○	○	山形市蔵王温泉字柳平769	38° 10' 40"	140° 23' 49"		酢川		火山系	
16	蔵王ダム	zaodamu	テレメータ	水			○	山形市大字上宝沢字葉の木沢外	38° 11' 38"	140° 26' 21"	606.0	馬見ヶ崎川	S45.4.1	ダム系	
17	鍋倉	nabekura	テレメータ	ソ	○	○	○	山形市大字上宝沢外1字葉ノ木沢外11国有林25林班ぬ小班	38° 10' 35"	140° 27' 31"	1050.0	馬見ヶ崎川	S45.6.1	ダム系	
18	前川ダム	maekawadamu	テレメータ	商			○	上山市川口字忠川山1439	38° 07' 27"	140° 14' 06"	270.0	前川	S57.4.1	ダム系	
19	長谷	nagatani	テレメータ	ソ	○	○	○	東根市大字泉郷字三羽倉山国有林113林班ぬ小班	38° 28' 23"	140° 30' 57"	950.0	白水川	H2.9.1	ダム系	
20	白水川ダム	shirimizugawadamu	テレメータ	商			○	東根市大字泉郷元後沢字上平山3254	38° 26' 54"	140° 28' 39"	369.0	白水川	H2.9.1	ダム系	
21	留山川ダム	tomeyamagawadamu	テレメータ	商			○	天童市大字山口字薪山4250-114	38° 21' 38"	140° 27' 3"	300.0	留山川	H23.4.1	ダム系	
22	寒河江監視	sagaekansi	自記・テレメータ	商			○	寒河江市大字西根字石川西355	38° 23' 29"	140° 16' 40"	94.5	沼川	H13.3.1	河川系	
23	田代	tasiro	テレメータ	ソ	○	○	○	寒河江市大字田代字赤沢328番地先	38° 26' 53"	140° 13' 50"	247.2	実沢川	H13.3.1	砂防系	
24	谷地	yati	テレメータ	ソ	○	○	○	西村山郡河北町谷地戊1002	38° 26' 24"	140° 18' 22"	94.1	古佐川	H13.3.1	砂防系	
25	太郎	tarou	テレメータ	ソ	○	○	○	西村山郡朝日町大字太郎字坂ノ下1591-1	38° 17' 29"	140° 06' 18"	231.4	朝日川	H13.3.1	砂防系	
26	沢口	sawaguti	テレメータ	ソ	○	○	○	西村山郡大江町大字沢口字屋敷山846-32	38° 21' 18"	140° 04' 44"	452.0	月布川	H13.3.1	砂防系	
27	村山監視	murayamakansi	自記・テレメータ	商			○	村山市楯岡笛田4-5-1	38° 28' 25"	140° 23' 49"	100.0	大沢川	H13.10.1	河川系	
28	土生田	totyuuda	テレメータ	ソ	○	○	○	村山市大字土生田地内	38° 32' 58"	140° 24' 18"	110.0		H13.10.1	砂防系	
29	白鳥	siratori	テレメータ	ソ	○	○	○	村山市大字白鳥地内	38° 30' 16"	140° 18' 34"	210.0	小国沢川	H13.10.1	砂防系	
30	寺内	terauti	テレメータ	ソ	○	○	○	尾花沢市大字寺内地内	38° 38' 22"	140° 23' 57"	100.0	野尻川	H13.10.1	砂防系	
31	鶴子	turuko	テレメータ	ソ	○	○	○	尾花沢市鶴子地内	38° 32' 52"	140° 30' 39"	360.0	丹生川	H13.10.1	砂防系	
32	次年子	zinengo	テレメータ	ソ	○	○	○	北村山郡大石田町大字次年子地内	38° 35' 57"	140° 18' 47"	300.0	次年子川	H13.10.1	砂防系	
33	大森橋	oomoribasi	テレメータ	ソ	○	○	○	東根市大字若木地内	38° 24' 59"	140° 24' 20"	143.0	村山野川	H13.10.1	砂防系	
34	行沢	namesawa	テレメータ	商			○	尾花沢市大字行沢地内	38° 36' 58"	140° 28' 34"	182.0	丹生川	H13.10.1	河川系	
35	新庄監視	shinjokansi	自記・テレメータ	商			○	新庄市金沢字大道上2034	38° 45' 09"	140° 18' 29"	139.6	新田川	H13.4.1	河川系	
36	神田	zinnden	テレメータ	ソ	○		○	最上郡戸沢村大字神田字土地台3855	38° 46' 46"	140° 09' 08"	175.0	濁沢川	H13.4.1	砂防系	
37	野崎	nozaki	テレメータ	ソ	○		○	最上郡真室川町大字大沢字野崎1336-1	38° 53' 14"	140° 13' 08"	115.0	鮭川	H13.4.1	砂防系	
38	山崎	yamazaki	テレメータ	ソ	○		○	最上郡金山町大字金山字愛宕山2144-2(A)	38° 52' 36"	140° 20' 19"	195.0	金山川	H13.4.1	砂防系	
39	泉田	izumida	テレメータ	ソ	○		○	新庄市大字泉田字往還東398-1(A)	38° 48' 38"	140° 19' 54"	175.0	泉田川	H13.4.1	砂防系	
40	庭月	niwatuki	テレメータ	ソ	○		○	最上郡鮭川村大字庭月字切欠上野3530-1	38° 49' 01"	140° 12' 58"	115.0	鮭川	H13.4.1	砂防系	
41	瀬見	semi	テレメータ	商			○	最上郡最上町大字大堀字上野々地内	38° 45' 16"	140° 24' 58"	155.0	最上小国川	H13.4.1	河川系	
42	東法田	higasihouden	テレメータ	ソ	○		○	最上郡最上町大字向町字前森2136-42	38° 47' 42"	140° 31' 20"	365.0	最上白川	H13.4.1	砂防系	
43	富沢	tomisawa	テレメータ	ソ	○		○	最上郡最上町大字富沢字土合3475-18	38° 45' 25"	140° 33' 58"	335.0	鳥出川	H13.4.1	砂防系	

村山総合支庁管内

山形統合管理課

西村山河川砂防課

北村山河川砂防課

河川砂防課

最上総合支庁管内

番号	観測所名	同ローマ字綴	観測の種類	電源	蓄電池	冬期閉局	システム接続	所在地	緯度	経度	標高(m)	流域	観測年月日	備考	所管
44	実栗屋	mikuriya	テレメータ	ソ	○		○	最上郡舟形町堀内字松山4035-15	38° 39' 09"	140° 17' 49"	175.0	実栗屋沢川	H13.4.1	砂防系	河川
45	赤倉	akakura	テレメータ	ソ	○		○	最上郡最上町大字富澤字湯ノ原2537-9	38° 42' 38"	140° 33' 13"	260.0	最上小国川	H20.3.23	砂防系	
46	神室ダム	kamurodamu	テレメータ	商			○	最上郡金山町大字有屋字神室山国有林154林班内	38° 54' 34"	140° 25' 28"	411.2	金山川	H6.4.1	ダム系	高坂ダム
47	高坂ダム	takasakadamu	テレメータ	水			○	最上郡真室川町大字差首鍋字青沢境山外20国有林	38° 58' 7"	140° 09' 50"	201.0	鮭川	S58.1.1	ダム系	
48	明神沢	myozinzawa	テレメータ	ソ	○	○	○	最上郡真室川町大字差首鍋字青沢境山外20国有林28林班内小班	39° 00' 25"	140° 09' 27"	205.0	鮭川	S42.7.22	ダム系	河川
49	米沢監視	yonezawakanssi	自記・テレメータ	商			○	米沢市金池7-1-50	37° 55' 35"	140° 07' 04"	235.0	最上川		河川系	
50	中橋	nakahashi	テレメータ	商			○	東置賜郡高島町大字高島字沢田2291-2地先	38° 00' 19"	140° 11' 52"	226.0	屋代川	H13.11.20	河川系	河川砂防課
51	金山	kaneyama	テレメータ	ソ		○	○	南陽市金山字櫻淵1391-1、1389-1、1386-4	38° 05' 43"	140° 09' 05"	264.0	吉野川	H13.11.26	砂防系	
52	東沢	higasizawa	テレメータ	ソ		○	○	東置賜郡川西町大字大船字西船山985-11	37° 57' 21"	140° 01' 31"	259.0	犬川	H13.11.26	砂防系	置賜総合支庁管内
53	万世	bannsei	テレメータ	ソ		○	○	米沢市万世町桑山字蟹沢3955-11	37° 53' 34"	140° 08' 58"	585.0	羽黒川	H13.11.26	砂防系	
54	三郎山	saburouyama	テレメータ	ソ		○	○	米沢市大字李山字三郎山10210-2	37° 51' 46"	140° 05' 20"	550.0	堀立川	H13.11.26	砂防系	西置賜河川砂防課
55	唐戸屋	karatoya	テレメータ	ソ		○	○	米沢市大字梁沢字唐戸屋南7067-39	37° 51' 46"	140° 00' 30"	590.0	太田川	H13.11.26	砂防系	
56	天元台	tennendai	テレメータ	ソ		○	○	米沢市関白布温泉天元台	37° 46' 43"	140° 08' 09"	1305.0	最上川	H13.11.26	砂防系	網木川ダム
57	綱木	zyouryuuryou	テレメータ	商		○	○	米沢市大字梁沢字綱木	37° 47' 51"	140° 04' 04"	645.0	綱木川	H19.4.1	ダム系	
58	綱木川ダム	tunaki	テレメータ	水			○	米沢市大字梁沢字糸畔向6984-78	37° 50' 23"	140° 02' 49"	475.0	綱木川	H19.4.2	ダム系	西置賜河川砂防課
59	長井監視	nagaikanssi	テレメータ	商			○	長井市高野町2-3-1	38° 06' 38"	140° 02' 04"	202.0	置賜野川	H13.4.7	河川系	
60	小白川	kojirakawa	テレメータ	商	○		○	西置賜郡飯豊町小白川1501	38° 01' 07"	139° 58' 21"	245.0	置賜白川	H13.4.7	河川系	西置賜河川砂防課
61	貝生	kaisyou	テレメータ	ソ	○	○	○	西置賜郡白鷹町大字荒砥乙971-2	38° 09' 57"	140° 06' 31"	265.0	貝生川	H13.4.7	砂防系	
62	針生	haryuu	テレメータ	ソ	○	○	○	西置賜郡白鷹町大字針生字北入692-21	38° 14' 48"	140° 07' 40"	410.0	平田川	H13.4.7	砂防系	置賜総合支庁管内
63	白兔	sirousagi	テレメータ	ソ	○	○	○	長井市白兔字天檀3310-3	38° 09' 44"	140° 01' 50"	255.0	大沢川	H13.4.7	砂防系	
64	岩倉	iwakura	テレメータ	ソ	○	○	○	西置賜郡飯豊町大字岩倉字神明前641-2	37° 54' 57"	139° 50' 48"	405.0	置賜白川	H13.4.7	砂防系	河川砂防課
65	木地山ダム	ki jiyadamu	テレメータ	水			○	長井市寺泉字桶沢4297-5	38° 08' 58"	139° 55' 19"	490.0	置賜野川	H13.4.7	ダム系	
66	角檜沢	kakunarasawa	テレメータ	ソ	○	○	○	長井市平野字深沢4359-1	38° 11' 14"	139° 54' 19"	550.0	置賜野川	S47.4.1	ダム系	河川砂防課
67	庄内監視	syounaikansi	テレメータ	商			○	東田川郡三川町大字横山字袖東19-1	38° 48' 02"	139° 50' 57"	45.0	赤川	H12.12.28	河川系	
68	大蔵	owarabi	テレメータ	ソ	○		○	酒田市大蔵字滝山1-45	38° 58' 40"	139° 59' 51"	338.0	荒瀬川	S53.4.1	河川系	河川砂防課
69	大台野	odaino	テレメータ	商	○		○	酒田市草津字藤平台370	39° 01' 28"	140° 02' 01"	480.0	草津川	S53.4.1	河川系	
70	市条	itizyou	テレメータ	商	○		○	酒田市市条地内	38° 57' 57"	139° 56' 07"	34.0	荒瀬川	H12.12.28	砂防系	庄内総合支庁管内
71	上野新田	uenosinden	テレメータ	ソ	○		○	鶴岡市羽黒町上野新田字段之松8	38° 40' 31"	139° 55' 03"	136.0	今野川	H12.12.28	砂防系	
72	白ヶ沢	usugasawa	テレメータ	ソ	○		○	酒田市白ヶ沢地内	38° 49' 20"	139° 58' 39"	33.0	鈴川	H12.12.28	砂防系	河川砂防課
73	大宮町	oomiyamatyou	テレメータ	ソ	○		○	酒田市大宮町地内	38° 53' 13"	139° 51' 02"	19.0	新小牧川	H12.12.28	砂防系	
74	面野山	omonoyama	テレメータ	商	○		○	鶴岡市面野山字鶴の瀬	38° 46' 54"	139° 48' 30"	18.0	大山川	H12.12.28	河川系	河川砂防課
75	大山	ooyama	テレメータ	商	○		○	鶴岡市大山1-20	38° 44' 46"	139° 46' 02"	22.0	大山川	H12.12.28	河川系	
76	菅里	sugasato	テレメータ	商	○		○	飽海郡遊佐町菅里字菅野299	39° 03' 01"	139° 52' 46"	78.0	月光川	H12.12.28	砂防系	河川砂防課
77	添川	soegawa	テレメータ	ソ	○		○	鶴岡市添川字新地315	38° 44' 15"	139° 57' 33"	58.0	京田川	H12.12.28	砂防系	
78	高坂	takasaka	テレメータ	ソ	○		○	鶴岡市高坂字杉ヶ沢46	38° 41' 46"	139° 48' 08"	82.0	青龍寺川	H12.12.28	砂防系	河川砂防課
79	飛島	tobisima	テレメータ	ソ	○		○	酒田市飛島字中村甲92-190内	39° 11' 56"	139° 33' 24"	57.0		H12.12.28	砂防系	
80	山楯	yamadate	テレメータ	ソ	○		○	酒田市山楯字南山99	38° 54' 21"	139° 57' 06"	123.0	平田川	H12.12.28	砂防系	河川砂防課
81	荒木川	arakigawa	テレメータ	ソ	○	○	○	酒田市升田字大台野281-11	39° 03' 14"	140° 02' 52"	860.0	荒木川		火山系	
82	大平	oodaira	テレメータ	ソ	○	○	○	飽海郡遊佐町吹浦字鳥海山1	39° 06' 25"	139° 58' 40"	990.0	滝沢川		火山系	河川砂防課
83	大八重川	ooyaegawa	テレメータ	ソ	○	○	○	酒田市升田字奥山国有林24林班わ小班	39° 02' 42"	140° 05' 13"	460.0	日向川		火山系	
84	月光川ダム	gakkogawadamu	テレメータ	水			○	飽海郡遊佐町吉出字金俣1003	39° 01' 46"	139° 59' 00"	200.0	月光川	S53.4.1	ダム系	河川砂防課
85	三ノ滝	sannotaki	テレメータ	ソ	○	○	○	飽海郡遊佐町吉出字響曲国有林11林班又小班	39° 04' 09"	139° 59' 36"	750.0	月光川	S53.4.1	ダム系	
86	田沢川ダム	tazawagawadamu	テレメータ	水			○	酒田市山元字奥山110	38° 50' 37"	140° 01' 39"	145.0	田沢川	H13.1.1	ダム系	河川砂防課
87	旧温海支所	atsumisisyo	テレメータ	ソ			○	鶴岡市湯温海字湯之尻521-1	38° 36' 58"	139° 35' 52"	23.9	温海川	S62.4.1	河川系	
88	温海川	atsumigawa	テレメータ	ソ		○	○	鶴岡市温海川字小屋181-5	38° 34' 42"	139° 43' 49"	320.0	温海川	S62.4.1	ダム系	河川砂防課
89	温海川ダム	atsumigawadamu	テレメータ	水			○	鶴岡市一霞字布滝56-29	38° 35' 38"	139° 40' 14"	173.2	温海川	S62.4.1	ダム系	

番号	観測所名	同ローマ字綴	観測の種類	電源	蓄電池	冬期閉局	システム接続	所在地	緯度	経度	標高(m)	流域	観測年月日	備考	所管
90	小名部	onabe	テレメーター	商			○	鶴岡市小名部字上浜田137-3	38° 31' 59"	139° 37' 6"		鼠ヶ関川		砂防系	河川砂防課
91	菅野代	suganodai	テレメーター	商			○	鶴岡市菅野代字宮下3-1	38° 37' 25"	139° 43' 26"		五十川		砂防系	
92	関川	sekikawa	テレメーター	商			○	鶴岡市関川字向11	38° 30' 47"	139° 40' 57"		鼠ヶ関川		砂防系	
93	五十川	iragawa	テレメーター	商			○	鶴岡市五十川山之脇183-2	38° 39' 59"	139° 37' 32"		五十川		砂防系	
94	戸沢	tozawa	テレメーター	商			○	鶴岡市戸沢字東俣167	38° 38' 7"	139° 41' 14"		五十川		砂防系	荒沢ダム管理課
95	荒沢ダム	arasawadamu	テレメーター	商			○	鶴岡市荒沢字狩籠78	38° 30' 37"	139° 46' 56"	403.0		S31.11.01	ダム系	
96	皿淵	sarabuchi	テレメーター	ソ	○	○	○	鶴岡市大鳥字深谷現国有林113林班~小班	38° 24' 40"	139° 49' 11"	716.0	赤川	S32.12.01	ダム系	
97	枅形	masugata	テレメーター	ソ	○	○	○	鶴岡市大鳥字枅形1	38° 25' 09"	139° 43' 41"	533.0	鯀沢	S32.12.01	ダム系	
98	蘇岡	sonooka	テレメーター	商	○		○	鶴岡市大鳥字蘇岡1-9	38° 27' 21"	139° 47' 01"	333.0	赤川	S59.10.01	ダム系	道路
99	小滝	kotaki	テレメーター	商			○	南陽市大字小滝字関上三878-2	38° 11' 32"	140° 10' 51"					

※商：商用電源 31箇所 水：ダム水力発電 7箇所 ソ：太陽光発電 61箇所

※○：蓄電池設置 61箇所

※○：山形県河川・砂防情報システムに接続 99箇所

3 雨量観測所

イ 気象庁所属観測所

番号	観測所名	同ローマ字綴	観測の種類	観測の種目	所在地	緯度	経度	標高 (m)	流域	観測年月日
1	山形	yamagata	気象官署	4要素・積雪・他	山形市緑町 1-5-77	38° 15.3'	140° 20.7'	153	最上川(馬見ヶ崎川)	M22.07.01
2	酒田	sakata	特別地域気象	〃	酒田市亀ヶ崎 1-4-14	38° 54.5'	139° 50.6'	3	新井田川	S12.01.01
3	新庄	shinjo	特別地域気象	〃	新庄市東谷地田町 6-4	38° 45.4'	140° 18.7'	105	最上川(升形川)	S31.09.01
4	飛島	tobishima	地域気象	4要素	酒田市飛島字勝浦乙 1-3	39° 11.0'	139° 32.6'	58	沿海(日本海)	S53.11.10
5	狩川	karikawa	地域気象	4要素・積雪	庄内町狩川字矢倉 55-1	38° 48.0'	139° 58.4'	17	最上川	S51.12.01
6	鶴岡	tsuruoka	地域気象	4要素	鶴岡市錦町 21	38° 44.1'	139° 49.7'	16	赤川(青竜寺川)	S51.12.02
7	鼠ヶ関	nezugaseki	地域気象	〃	鶴岡市鼠ヶ関字横路 9-3	38° 34.0'	139° 33.1'	18	鼠ヶ関川	S51.12.03
8	差首鍋	sasunabe	地域気象	〃	真室川町差首鍋 2886-1	38° 55.1'	140° 12.0'	88	最上川(大沢川)	S51.11.30
9	金山	kaneyama	地域気象	4要素・積雪	金山町金山字本町 543	38° 52.7'	140° 19.9'	170	最上川(鮭川)	S51.11.29
10	肘折	hijiori	地域気象	〃	大蔵村南山 2126-213	38° 36.4'	140° 09.8'	330	最上川(銅山川)	S51.11.27
11	向町	mukaimachi	地域気象	〃	最上町向町 633	38° 45.5'	140° 31.0'	212	最上川(最上小国川)	S51.11.26
12	尾花沢	obanazawa	地域気象	〃	尾花沢市尾花沢字上新田 4443	38° 36.5'	140° 24.7'	106	最上川(丹生川)	S51.03.08
13	村山	murayama	地域気象	4要素	村山市大字大久保字寄込 3876	38° 27.6'	140° 20.9'	80	最上川	H14.06.04
14	左沢	aterazawa	地域気象	4要素・積雪	大江町本郷字下夕原己 282-1内	38° 22.2'	140° 11.5'	133	最上川(月布川)	S51.12.03
15	大井沢	oisawa	地域気象	〃	西川町大井沢字中村 1152	38° 23.4'	139° 59.6'	440	最上川(寒河江川)	S53.12.20
16	高畠	takahata	地域気象	4要素	高畠町安久津字加茂川原 2247-7	38° 00.2'	140° 12.4'	220	最上川(屋代川)	S51.12.19
17	高峰	takamine	地域気象	〃	飯豊町高峰 192	37° 59.9'	139° 57.4'	250	最上川(置賜白川)	S51.11.22
18	長井	nagai	地域気象	4要素・積雪	長井市平山 4460-1	38° 06.3'	140° 00.9'	210	最上川	S51.12.10
19	小国	oguni	地域気象	〃	小国町増岡字下林 6	38° 04.7'	139° 44.1'	140	荒川	S51.12.08
20	米沢	yonezawa	地域気象	〃	米沢市アルカディア 1-808-60	37° 54.7'	140° 08.6'	245	最上川(羽黒川)	S51.03.10
21	上草津	kamikusatsu	地域気象	降水量	酒田市草津字芦巻	38° 59.7'	140° 01.7'	178	日向川	S50.05.23
22	荒沢	arasawa	地域気象	〃	鶴岡市荒沢字狩籠 145	38° 30.4'	139° 46.9'	273	赤川(大鳥川)	S54.04.01
23	櫛引	kushibiki	地域気象	降水量・積雪	鶴岡市桂荒俣字上桂 89	38° 40.3'	139° 50.9'	33	赤川	S49.11.01
24	瀬見	semi	地域気象	降水量	最上町大堀 857-6	38° 45.3'	140° 24.8'	150	最上川(最上小国川)	S49.11.01
25	中津川	nakatsugawa	地域気象	〃	飯豊町岩倉 563	37° 54.6'	139° 50.6'	390	最上川(置賜白川)	S56.07.01
26	上山中山	kaminoyamanakayama	地域気象	〃	上山市中山字壁屋敷5649	38° 07.0'	140° 12.8'	270	最上川(前川)	H18.04.26
27	浜中	hamanaka	航空気象官署	3要素	酒田市浜中字村東30-3	38° 48.7'	139° 47.2'	22	赤川(大山川)	H18.03.16
28	東根	higashine	航空気象官署	3要素	東根市大字羽入字柏原新林3008	38° 24.7'	140° 22.2'	105	最上川(乱川)	H18.03.16

※観測の種目(4要素:風向風速、気温、降水量、日照時間 3要素:風向風速、気温、降水量)

標高は地図50mメッシュによる標高

※山形県河川・砂防情報システムに接続 28箇所

3 雨量観測所

ウ 国の雨量観測所

番号	観測所名	同ローマ字綴	観測の種類	システム接続	所在地	緯度	経度	標高(m)	流域	観測年月日	所管
1	刈安	kariyasu	テレメータ	○	米沢市万世町刈安	37° 52' 16"	140° 13' 05"	440.0	羽黒川	S31.01.01	山形河川 国道事務所
2	米沢	yonezawa	テレメータ	○	米沢市中田町260-2	37° 56' 07"	140° 07' 00"	235.0	最上川	S52.12.22	
3	吾妻山	azumayama	テレメータ	○	米沢市大字関字湯入沢3934-18	37° 46' 40"	140° 07' 13"	895.0	鬼面川	S15.01.01	
4	入田沢	iritazawa	テレメータ	○	米沢市大字入田沢字大西604-9	37° 52' 22"	139° 58' 57"	414.0	鬼面川	S31.01.01	
5	赤湯	akayu	テレメータ	○	南陽市三間通14 南陽出張所	38° 02' 57"	140° 09' 25"	215.0	吉野川	S25.10.01	
6	二井宿	nijjuku	テレメータ	○	高島町大字二井宿字田沢2773-3	38° 01' 01"	140° 15' 31"	295.0	吉野川	S30.01.01	
7	小出	koide	テレメータ	○	長井市字小出地内	38° 06' 49"	140° 02' 55"	198.5	最上川	S52.12.01	
8	平山	hirayama	テレメータ	○	長井市九野本3118	38° 05' 28"	140° 00' 27"	220.0	置賜野川	S18.04.01	
9	白倉	sirakura	テレメータ	○	朝日町大字白倉童児屋敷827	38° 18' 21"	140° 03' 59"	425.0	朝日川	S51.06.22	
10	長崎	nagasaki	テレメータ	○	寒河江市島東239 寒河江出張所	38° 21' 15"	140° 16' 45"	94.0	最上川	S26.04.01	
11	菖蒲	syoubu	テレメータ	○	山市大字菖蒲字沖の平2000番地	38° 05' 54"	140° 20' 48"	430.0	須川	S29.10.01	
12	山形	yamagata	テレメータ	○	山形市成沢西4-3-55 山形河川国道事務所	38° 12' 28"	140° 19' 05"	130.0	須川	H05.04.15	
13	大沼	oonuma	テレメータ	○	山辺町大字畑谷大沼1933	38° 14' 31"	140° 12' 15"	500.0	須川	S31.01.01	
14	関沢	sekizawa	テレメータ	○	山形市字関沢字大谷沢	38° 13' 34"	140° 27' 03"	590.0	須川	S13.01.01	
15	白鷹	sirataka	テレメータ	○	白鷹町大字高玉字石滝4180	38° 10' 53"	140° 00' 56"	560.0	最上川	S51.09.06	
16	楯岡	tateoka	テレメータ	○	村山市楯岡字小松沢7116-128	38° 28' 18"	140° 24' 07"	190.0	最上川	S51.09.06	
17	田麦野	tamugino	テレメータ	○	天童市大字田麦野字大畑683-5	38° 21' 58"	140° 27' 53"	340.0	乱川	S31.01.01	
18	月布	tukinuno	テレメータ	○	大江町大字黒森字木徳沢538-1	38° 23' 07"	140° 05' 46"	401.0	月布川	S62.05.31	
19	関山	sekiyama	テレメータ	○	東根市大字関山	38° 24' 08"	140° 31' 14"	330.0	乱川	S54.11.30	
20	海味	kaisyu	テレメータ	○	西川町大字海味字下モ山916-2	38° 25' 27"	140° 09' 29"		寒河江川		
21	大石田	ooishida	テレメータ	○	大石田町大字四日町2-122	38° 35' 21"	140° 22' 09"	60.0	最上川	S52.04.05	新庄河川 事務所
22	堀内	horinouchi	テレメータ	○	舟形町大字堀内	38° 39' 45"	140° 17' 17"	55.0	最上川	S60.04.01	
23	古口	furukuchi	テレメータ	○	戸沢村大字古口地内	38° 44' 18"	140° 08' 36"	34.0	最上川	S49.07.01	
24	高坂	takasaka	テレメータ	○	真室川町大字差首鍋字青沢鏡山外20国有林	38° 57' 51"	140° 09' 10"	270.0	鮭川	S49.07.01	
25	小又	komata	テレメータ	○	真室川町大字大沢字大向山外13国有林	38° 58' 04"	140° 14' 04"	252.0	鮭川	S59.04.01	
26	芦沢	ashizawa	テレメータ	○	鮭川村大字曲川字小芦沢4300-38	38° 51' 22"	140° 09' 26"	212.0	鮭川	S59.04.01	
27	土内	tsuchiuchi	テレメータ	●	新庄市大字萩野字吐出200	38° 51' 30"	140° 24' 54"	370.0	鮭川	S51.10.13	
28	新庄	shinjo	テレメータ	○	新庄市小田島町5-55 新庄河川事務所	38° 45' 55"	140° 17' 51"	110.0	鮭川	S38.05.01	
29	真室川	namuraokawa	テレメータ	○	真室川町大字新町字野田川原209-6	38° 51' 36"	140° 15' 01"	76.0	真室川	S60.04.01	
30	主寝坂	syunezaka	テレメータ	○	金山町大字中田字主寝坂山国有林	38° 57' 44"	140° 21' 25"	400.0	真室川	S49.07.01	
31	金山(新庄)	kaneyama	テレメータ	○	金山町大字金山字羽場926	38° 53' 11"	140° 20' 04"	180.0	金山川	S56.08.27	
32	糠塚	nukaduka	テレメータ	○	最上町大字富沢字土合3478	38° 45' 38"	140° 33' 20"	360.0	最上小国川	S51.06.23	
33	瀬見	semi	テレメータ	○	最上町大字志茂	38° 45' 20"	140° 25' 33"	144.0	最上小国川	S51.06.23	
34	银山	ginzan	テレメータ	○	尾花沢市大字銀山新畑字九貫目越後沢695	38° 33' 58"	140° 31' 28"	450.0	丹生川	S51.10.13	
35	肘折	hijiori	テレメータ	○	寒河江市大字幸生字高樋外4国有林	38° 31' 40"	140° 09' 41"	900.0	銅山川	S51.10.13	

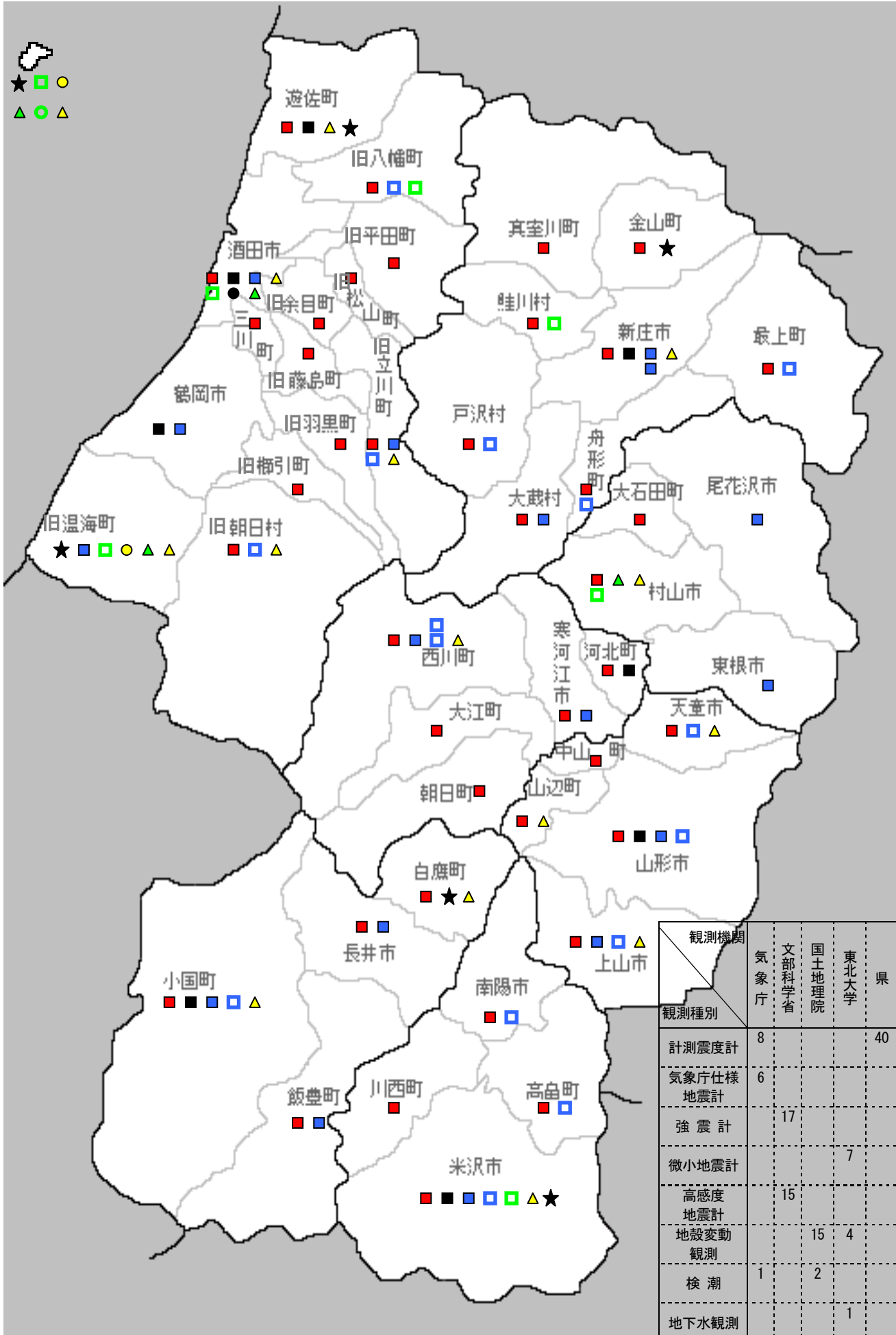
番号	観測所名	同ローマ字綴	観測の種類	システム 接続	所在地	緯度	経度	標高 (m)	流域	観測年月日	所管
36	豊牧	toyomaki	テレメーター	○	大蔵村大字南山字横道1036	38° 37' 05"	140° 13' 01"	268.0	銅山川	S55.04.01	新庄河川事務所
37	木遠田	kitoda	テレメーター	○	大蔵村大字南山字塩台野5315	38° 39' 27"	140° 12' 18"	270.0	銅山川	H03.03.20	
38	肘折ダム	hijioridamu	テレメーター	○	大蔵村大字南山字川向611	38° 36' 15"	140° 09' 55"		銅山川		
39	明戸	akedo	テレメーター	○	戸沢村大字角川字明戸1900	38° 40' 13"	140° 08' 37"	118.0	角川	S39.01.01	
40	柴倉山	sibakurayama	テレメーター	○	戸沢村大字古口字揚巻7 国有林	38° 41' 28"	140° 04' 59"	610.0	角川	S59.02.27	
41	平根	hirane	テレメーター	○	戸沢村大字角川字平根1182	38° 39' 45"	140° 09' 57"	225.0	角川	S55.04.01	
42	月山	gassan	テレメーター	○	庄内町立谷沢字本沢31	38° 36' 15"	139° 59' 36"	911.0	立谷沢川	S59.04.01	
43	羽黒山	hagurosan	テレメーター	○	鶴岡市羽黒町手向字羽黒山120-11	38° 40' 46"	139° 59' 13"	350.0	立谷沢川	H02.11.21	
44	肝煎	kimoiri	テレメーター	○	庄内町立谷沢字肝煎地内	38° 46' 36"	140° 01' 03"	36.0	立谷沢川	H02.11.21	
45	玉川第六ダム	tamagawadairokudamu	テレメーター	○	庄内町立谷沢字玉川1-77	38° 38' 09"	140° 00' 21"	318.0	立谷沢川	S55.08.01	
46	大中島	oonakazima	テレメーター	○	庄内町立谷沢字大谷28	38° 39' 07"	140° 00' 00"	252.0	立谷沢川	S53.01.24	
47	白糸の滝	shiraitonotaki	テレメーター	○	酒田市中野俣字村上94-1	38° 54' 08"	140° 01' 51"	59.0	相沢川	S36.06.01	
48	坂本	sakamoto	テレメーター	○	酒田市山元字坂本89-2	38° 50' 45"	140° 01' 04"	90.0	相沢川	S37.09.15	
49	酒田	sakata	テレメーター	○	酒田市上安町1-2-1 酒田河川国道事務所	38° 55' 46"	139° 51' 40"	13.0	最上川	S37.05.19	
50	大針	oobari	テレメーター	○	鶴岡市大針仲村50	38° 33' 15"	139° 48' 30"	150.0	赤川	S44.06.07	
51	田麦俣	tamugimata	テレメーター	○	鶴岡市田麦俣字扇平60-2, 60-3	38° 34' 18"	139° 55' 21"	329.0	梵字川	S28.10.27	
52	岳谷	takeya	テレメーター	○	飯豊町大字岩倉	37° 52' 22"	139° 49' 34"	500.0	置賜白川	S39.07.01	
53	下屋地	shimoyachi	テレメーター	○	飯豊町大字上原	37° 55' 05"	139° 53' 10"	359.0	置賜白川	S49.07.05	
54	椿	tsubaki	テレメーター	○	飯豊町大字松原	38° 01' 37"	139° 59' 12"	240.0	置賜白川	S50.09.17	
55	東沢	higashizawa	テレメーター	○	飯豊町大字広河原	37° 50' 22"	139° 53' 16"	600.0	置賜白川	S40.08.13	
56	高峰	takamine	テレメーター	○	飯豊町大字高峰	37° 58' 30"	139° 55' 22"	343.0	置賜白川	S54.11.28	
57	中村	nakamura	テレメーター	○	西川町大字大井沢	38° 23' 29"	139° 59' 49"	434.2	寒河江川	S53.05.01	
58	志津	shizu	テレメーター	○	西川町志津	38° 29' 26"	140° 00' 03"	730.0	寒河江川	S41.06.20	
59	日暮沢	higuresawa	テレメーター	○	西川町中山外21 国有林	38° 19' 19"	139° 56' 30"	630.0	寒河江川	S47.07.24	
60	寒河江ダム	sagaedamu	テレメーター	○	西川町大字砂子関	38° 27' 23"	140° 01' 56"	412.0	寒河江川	H01.10.03	
61	深沢	fukasawa	テレメーター	●	長井市寺泉桶沢4297	38° 11' 20"	139° 54' 21"	542.0	置賜野川	H19.06.13	
62	長井ダム	nagaidamu	テレメーター	○	長井市平野字北脇ノ沢4164-9	38° 6' 9"	139° 57' 16"	404.0	置賜野川	H21.11.11	
63	小国(道路)	oguni	テレメーター	●	西置賜郡小国町	38° 03' 17"	139° 44' 55"	135.0	白石川		国山道形
64	沼沢(道路)	numazawa	テレメーター	●	西置賜郡小国町	38° 01' 04"	139° 53' 28"		白石川		
65	湯殿山	yudonosan	テレメーター	○	鶴岡市田麦俣	38° 31' 52"	139° 57' 23"		梵字川		ダ月山
66	月山ダム	gassandamu	テレメーター	○	鶴岡市上名川	38° 34' 59"	139° 53' 37"		梵時川		
67	板谷沢	itayazawa	テレメーター	○	米沢市大字板谷	37° 48' 52"	140° 16' 17"		阿武隈川		福島河国
68	伊佐領	isaryou	テレメーター	○	小国町大字伊佐領	38° 02' 57"	139° 49' 37"	210.0	横川		国道事務所 羽越河川
69	五味沢	gomisawa	テレメーター	○	小国町大字五味沢	38° 11' 09"	139° 48' 13"	340.0	荒川		
70	栃倉	totikura	テレメーター	○	小国町大字栃倉	38° 08' 05"	139° 44' 27"	175.0	荒川		
71	中里	nakazato	テレメーター	○	小国町大字中里	37° 59' 21"	139° 40' 26"		玉川		
72	玉川	tamagawa	テレメーター	○	小国町	38° 03' 10"	139° 42' 11"		玉川		

番号	観測所名	同ローマ字綴	観測の種類	システム 接続	所在地	緯度	経度	標高 (m)	流域	観測年月日	所管
73	高野	kouya	テレメーター	○	小国町大字大石沢字中屋敷229-1	37° 57' 41"	139° 49' 56"		大石沢川		飯豊山系砂防事務所
74	朝日	asahi	テレメーター	○	小国町(角樽小屋付近)	38° 12' 58"	139° 51' 53"		荒川		
75	出戸	deto	テレメーター	○	小国町(「小国町白い森交流センターりふれ」付近)	38° 09' 39"	139° 47' 16"		荒川		
76	飯豊山	iidesan	テレメーター	○	小国町	37° 55' 03"	139° 40' 50"		玉川		
77	小国	oguni	テレメーター	○	小国町大字小国小坂町	38° 03' 31"	139° 44' 46"	135.0	横川		
78	沼沢	numazawa	テレメーター	○	小国町大字沼沢字大沢	38° 01' 21"	139° 52' 56"		横川		
79	東滝	higashitaki	テレメーター	○	小国町大字東滝字下条	37° 56' 19"	139° 46' 58"		滝川		
80	極楽山	gokurakuyama	テレメーター	○	小国町大字大滝字道六神山	37° 59' 54"	139° 46' 34"		滝川		
81	金目	kaname	テレメーター	○	小国町大字金目字野添三	38° 05' 36"	139° 48' 07"		金目川		
82	三体山	santaisan	テレメーター	○	小国町大字石滝字足駄山	38° 08' 10"	139° 49' 40"		石滝川		
83	荒沢	arasawa	テレメーター	○	小国町大字中島字岡内	38° 09' 34"	139° 44' 22"		折戸川		
84	足水中里	ashimizunakazato	テレメーター	○	小国町大字足水中里寺下	38° 00' 29"	139° 43' 26"		足水川		
85	小玉川	kotamagawa	テレメーター	○	小国町大字小玉川字飯豊山	37° 57' 55"	139° 42' 15"		内川		
86	明沢川	myouzawagawa	テレメーター	○	小国町大字沼沢字永井道	38° 02' 29"	139° 52' 23"		明沢川		

※○：山形県河川・砂防情報システムに接続 82箇所

※●：山形県河川・砂防情報システムに未接続 4箇所

山形県の地震観測体制 (図)



県内の地震観測体制 (表)

観測機関	観測種別	設置市町村又は気象庁発表観測点名称
東北地方整備局	検 潮	酒田市 (1)
気象庁 (計 14)	計測震度計 (震度測定)	山形市緑町、酒田市亀ヶ崎、新庄市東谷地田町、米沢市駅前、鶴岡市馬場町、遊佐町遊佐、山形河北町谷地、山形小国町岩井沢 (計 8)
	気象庁仕様 地震計 (緊急地震速報)	酒田市飛島、鶴岡市温海川、山形金山町中田、白鷹町黒鴨、遊佐町小原田、米沢市アルカディア (計 6)
文部科学省 (計 32)	強震観測網 (K-NET)	山形市薬師町、上山市、寒河江市西根、東根市中央、尾花沢市若葉町、新庄市堀端町、新庄市、米沢市林泉寺、長井市、酒田市宮野浦、鶴岡市道田町、山形西川町大井沢、飯豊町上原、小国町、庄内町清川、鶴岡市温海、大蔵村肘折 (計 17)
	高感度地震観測網 (Hi-net) 基盤強震観測網 (KiK-net)	山形市、天童市、南陽市、上山市、小国町、高島町、米沢市、 旧八幡町、戸沢村、舟形町、最上町、旧立川町、旧朝日村、西川町(2) (計 15)
国土地理院 (計 17)	検 潮	旧温海町、飛島 (計 2)
	地殻変動観測	上山市、天童市、山辺町、村山市、西川町、新庄市、酒田市、飛島、旧温海町、遊佐町、旧立川町、旧朝日村、小国町、米沢市、白鷹町 (計 15)
東北大学 (計 12)	地殻変動観測	村山市、酒田市、飛島、旧温海町 (計 4)
	微小地震計	村山市、酒田市、飛島、旧温海町、旧八幡町湯の台、鮭川村、米沢市白布 (計 7)
	地下水観測	飛島 (1)
山形県 (計 40)	計測震度計	35 市町村 9 庁舎支所に計測震度計を整備し、震度情報ネットワークを形成 (H8. 12. 2 稼動) 新設 35 市町村 9 庁舎・支所、《文部科学省加速度計活用 3 庁舎 (温海庁舎、東根市、尾花沢市)、気象庁計測震度計利用 1 市 (鶴岡市)》

※ ゴシック・太字は気象庁発表観測点

震度情報ネットワークシステム整備事業による整備施設

1 計測震度計施設

NO	市町村名	種別	設置場所 名称	所在地	占有 状況	気象庁観測点名称
1	山形市	県	役所敷地	山形市旅籠町2-3-25	市有地	山形市旅籠町
2	米沢市	〃	役所敷地	米沢市金池5-2-25	市有地	米沢市金池
3	鶴岡市	気象庁	役所敷地	鶴岡市馬場町9-25	市有地	鶴岡市馬場町
4	酒田市	県	役所敷地	酒田市本町2-2-45	市有地	酒田市本町
5	新庄市	〃	役所敷地	新庄市沖の町10-37	市有地	新庄市沖の島
6	寒河江市	〃	役所敷地	寒河江市中央1-9-45	市有地	寒河江市中央
7	上山市	〃	市民公園敷地	上山市河崎一丁目字中道672	市有地	上山市河崎
8	村山市	〃	消防庁舎隣接地	村山市中央1-3-3	市有地	村山市中央
9	長井市	〃	役所敷地	長井市ままの上5-1	市有地	長井市ままの上
10	天童市	〃	役所敷地	天童市老野森1-1-1	市有地	天童市老野森
11	東根市	文部科学省	役所敷地	東根市中央1-1-1	市有地	東根市中央
12	尾花沢市	〃	駐車場	尾花沢市若葉町一丁目1番3号	市有地	尾花沢市若葉町
13	南陽市	県	消防本部庁舎敷地	南陽市三間通445-2	市有地	南陽市三間通
14	山辺町	〃	役場敷地	山辺町緑ヶ丘5番地	町有地	山辺町緑ヶ丘
15	中山町	〃	役場敷地	中山町大字長崎120	町有地	山形中山町長崎
16	河北町	〃	役場敷地	河北町谷地戊81	町有地	山形河北町役場
17	西川町	〃	町民緑地	西川町大字海味字山岸510	町有地	山形西川町海味
18	朝日町	〃	役場敷地	朝日町大字宮宿字元宿1115	町有地	山形朝日町宮宿
19	大江町	〃	役場敷地	大江町大字左沢882-1	町有地	山形大江町左沢
20	大石田町	〃	役場敷地	大石田町緑町1	町有地	大石田町緑町
21	金山町	〃	役場敷地	金山町大字金山324-1	町有地	山形金山町金山
22	最上町	〃	中央公民館敷地	最上町大字向町674	町有地	最上町向町
23	舟形町	〃	役場敷地	舟形町舟形263	町有地	舟形町舟形
24	真室川町	〃	役場敷地	真室川町大字新町127-5	町有地	真室川町新町
25	大蔵村	〃	役場敷地	大蔵村大字清水2328	村有地	大蔵村清水
26	鮭川村	〃	役場敷地	鮭川村大字佐渡2003-7	村有地	鮭川村佐渡
27	戸沢村	〃	役場敷地	戸沢村大字古口270	村有地	戸沢村古口
28	高畠町	〃	役場敷地	高畠町大字高畠436	町有地	高畠町高畠
29	川西町	〃	中央公民館裏空地	川西町大字上小松1567	町有地	川西町上小松
30	小国町	〃	役場敷地	小国町大字小国小坂町2-70	町有地	山形小国町小国小坂町
31	白鷹町	〃	役場敷地	白鷹町大字荒砥甲833	町有地	白鷹町荒砥
32	飯豊町	〃	役場敷地	飯豊町大字椿2888	町有地	飯豊町椿
33	立川支所	〃	役場敷地	庄内町狩川字大釜22-1	町有地	庄内町狩川
34	庄内町	〃	支所敷地	庄内町余目字町132-1	町有地	庄内町余目
35	藤島庁舎	〃	庁舎敷地	鶴岡市藤島字笹花25	市有地	鶴岡市藤島
36	羽黒庁舎	〃	庁舎敷地	鶴岡市羽黒町荒川字前田元89	市有地	鶴岡市羽黒町
37	櫛引庁舎	〃	庁舎敷地	鶴岡市上山添字文栄100	市有地	鶴岡市上山添
38	三川町	〃	役場敷地	三川町大字横山字西田85	町有地	山形三川町横山
39	朝日庁舎	〃	庁舎敷地	鶴岡市下名川字落合1	市有地	鶴岡市下名川
40	温海庁舎	文部科学省	庁舎敷地	鶴岡市温海戊577-1	市有地	鶴岡市温海
41	遊佐町	県	防災センター敷地	遊佐町字舞鶴212	町有地	遊佐町舞鶴
42	八幡支所	〃	支所敷地	酒田市観音寺字寺ノ下41	市有地	酒田市観音寺
43	松山支所	〃	支所敷地	酒田市山田20-1	市有地	酒田市山田
44	平田支所	〃	支所敷地	酒田市飛鳥字契約場30	市有地	酒田市飛鳥

2 送受信装置

設置場所	所在地	占有状況
山形県危機管理課	山形市松波2-8-1	県有地

強震ネットワーク (K-net) 観測施設設置箇所一覧

市町村名	用 地 住 所	気象庁発表開始年月日 及び観測点名称
酒田市	酒田市 宮野浦三丁目 78-1	H18. 6. 20 酒田市宮野浦
庄内町 (旧立川町)	東田川郡 庄内町清川字下川原 4-12	H18. 6. 20 庄内町清川
鶴岡市	鶴岡市 道田町 1-82	H18. 6. 20 鶴岡市道田町
鶴岡市 (旧温海町)	鶴岡市 温海戊 577-1	H18. 3. 1 鶴岡市温海
新庄市	新庄市 十日町高壇 1400	
〃	新庄市 堀端町 4-67	H18. 6. 20 新庄市堀端町
大蔵村	大蔵村大字南山 2126-216	H18. 6. 20 大蔵村肘折
尾花沢市	尾花沢市 若葉町一丁目 1 番 3 号	H23. 1. 7 尾花沢市若葉町
東根市	東根市 中央 1 丁目 1-1	H23. 1. 7 東根市中央
寒河江市	寒河江市 大字西根字石川西 365	H18. 6. 20 寒河江市西根
西川町	西川町大字大井沢高野浦 822-1	H18. 6. 20 西川町大井沢
山形市	山形市 薬師町二丁目 3348	H18. 6. 20 山形市薬師町
上山市	上山市 河崎 1 丁目字石崎 70 番 2	
長井市	長井市 ままの上 1749-2	
米沢市	米沢市 林泉寺二丁目 2-5	H18. 6. 20 米沢市林泉寺
飯豊町	西置賜郡 飯豊町大字上原 622	H18. 6. 20 飯豊町上原
小国町	西置賜郡 小国町大字岩井沢地内	

高感度地震観測施設設置箇所一覧

市町村名	用地名	用地住所	用地所有者
鶴岡市 (旧朝日村)	大鳥自然の家	鶴岡市大鳥字寿岡 112	鶴岡市
舟形町	舟形町生涯学習センター	舟形町長沢 3798	舟形町
上山市	上山市立本庄小学校 赤山分校	上山市檜下赤山裏 1470	上山市
最上町	最上町立赤倉小学校	最上町大字富沢 981	最上町
西川町	長沼公園	西川町大字沼山字林中 982-2	西川東
	西川町立大井沢小中学校	西川町大字大井沢 839	西川西
南陽市	金山公民館 金山多目的研修集会施設	南陽市金山 2054-1	南陽市
小国町	小国町立叶水小中学校	小国町大字叶水 301	小国町
庄内町 (旧立川町)	(原野)	庄内町立谷沢字西山 1-116	庄内町
天童市	天童市立天童北部小学校	天童市乱川 4-2-25	天童市
高畠町	高畠町立第三中学校	高畠町元和田 650	高畠町
戸沢村	戸沢村母子健康センター	戸沢村大字名高 1593-44	戸沢村
山形市	山形市立大曾根小学校	山形市大字上反田 278	山形市
米沢市		米沢市大字口田沢 1216-3	
酒田市 (旧八幡町)	大沢地区多目的集会施設	酒田市上青沢字向芦沢 154-5	酒田市

鳥海山 気象庁観測点配置図

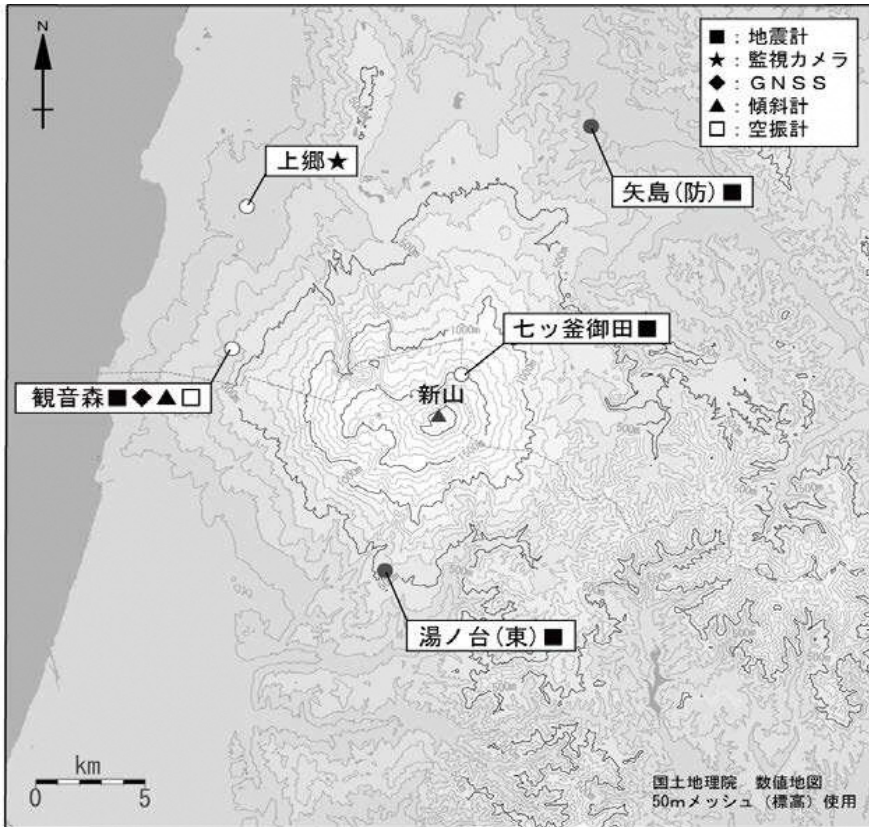


図:鳥海山 観測点配置図
 小さな白丸(○)は気象庁、
 小さな黒丸(●)は気象庁以外の機関の
 観測点位置を示しています。
 (東):東北大学
 (防):防災科学技術研究所

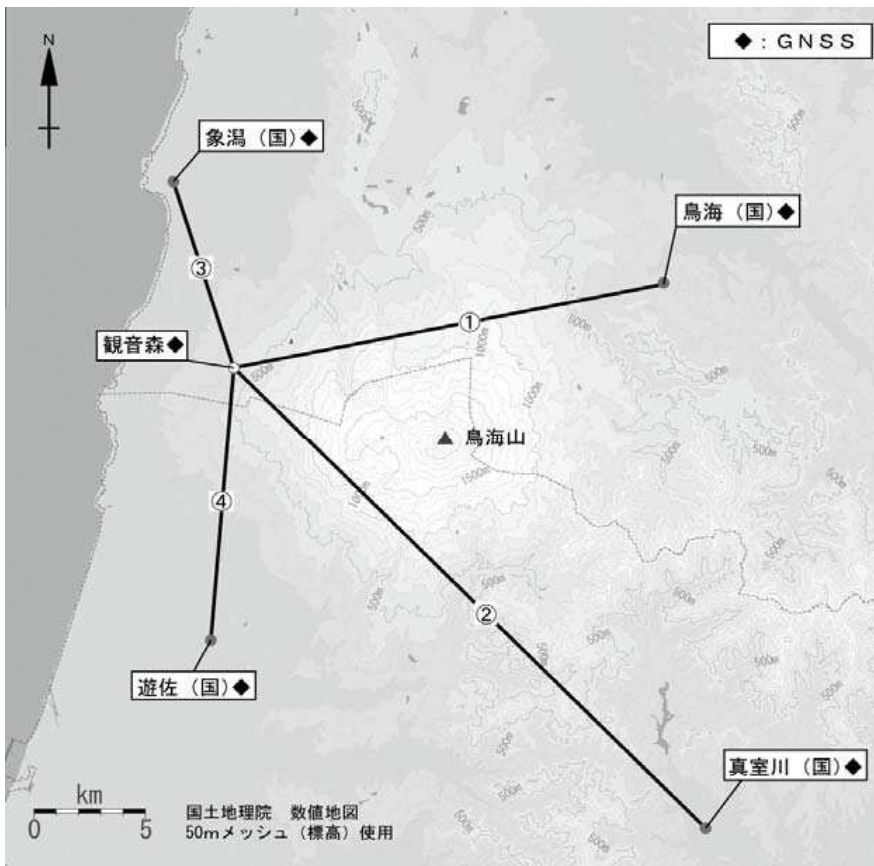


図:鳥海山 GNSS 観測点配置図
 小さな白丸(○)は気象庁、
 小さな黒丸(●)は気象庁以外の機関の
 観測点位置を示しています。
 (国):国土地理院

鳥海山の火山活動解説資料観測点配置図 (気象庁ホームページより)

蔵王山 気象庁観測点配置図

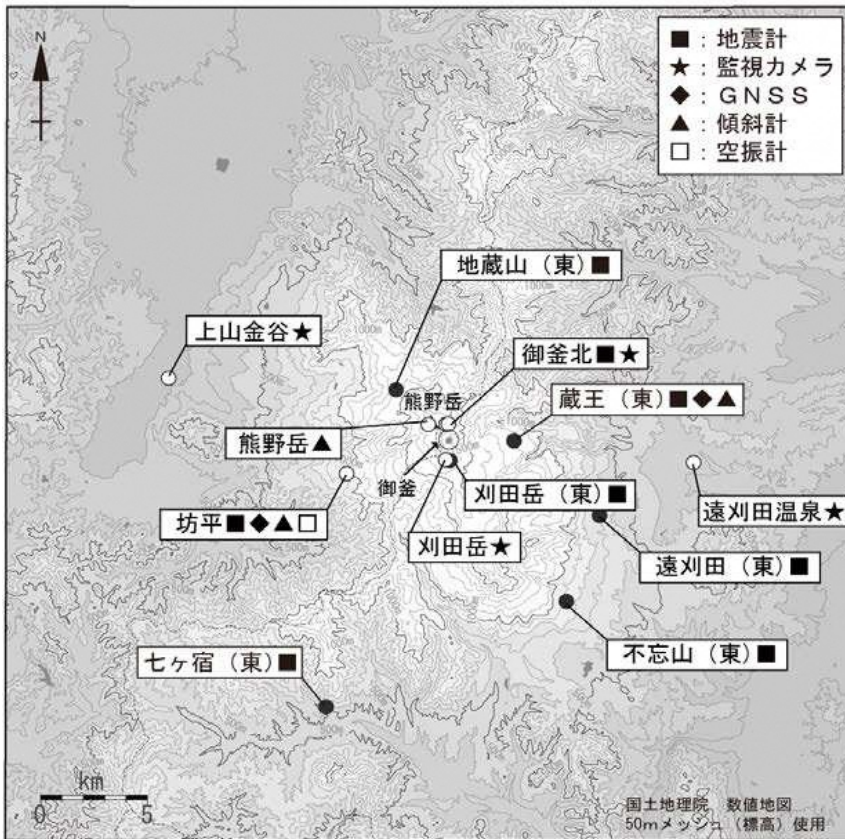


図: 蔵王山 観測点配置図
 小さな白丸(○)は気象庁、
 小さな黒丸(●)は気象庁以外の機関
 の観測点位置を示しています。
 (東): 東北大学

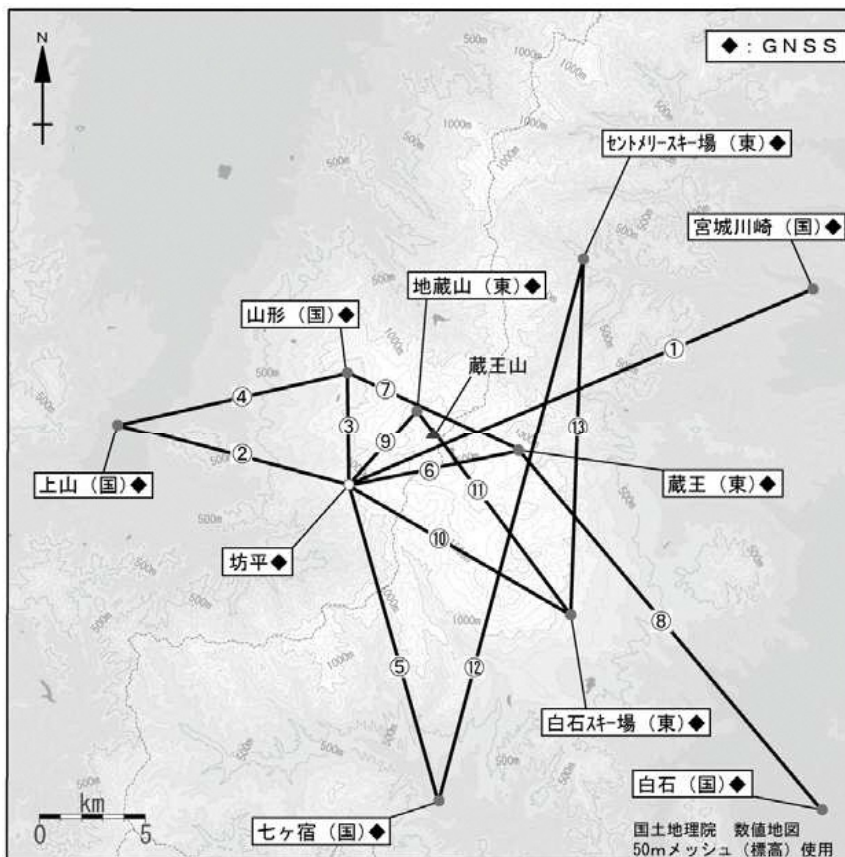


図: 蔵王山 GNSS 観測点配置図
 小さな白丸(○)は気象庁、
 小さな黒丸(●)は気象庁以外の機関
 の観測点位置を示しています。
 (国): 国土地理院 (東): 東北大学

蔵王山の火山活動解説資料観測点配置図 (気象庁ホームページより)

吾妻山 気象庁観測点配置図



図:吾妻山 観測点配置図
 小さな白丸(○)は気象庁、
 小さな黒丸(●)は気象庁以外の機関
 の観測点位置を示しています。
 (東):東北大学 (東地):東北地方整備局

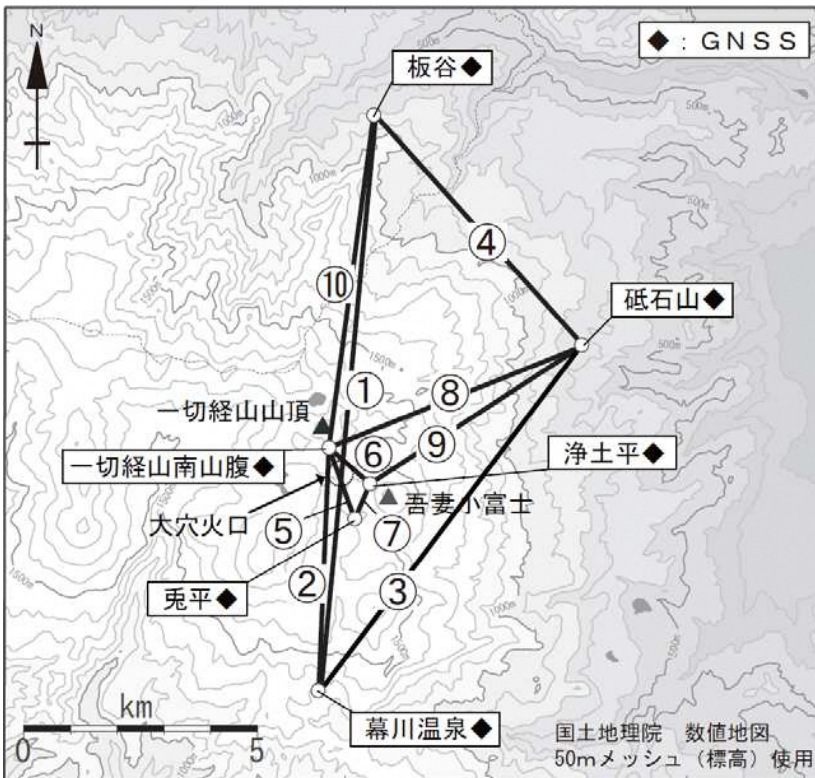
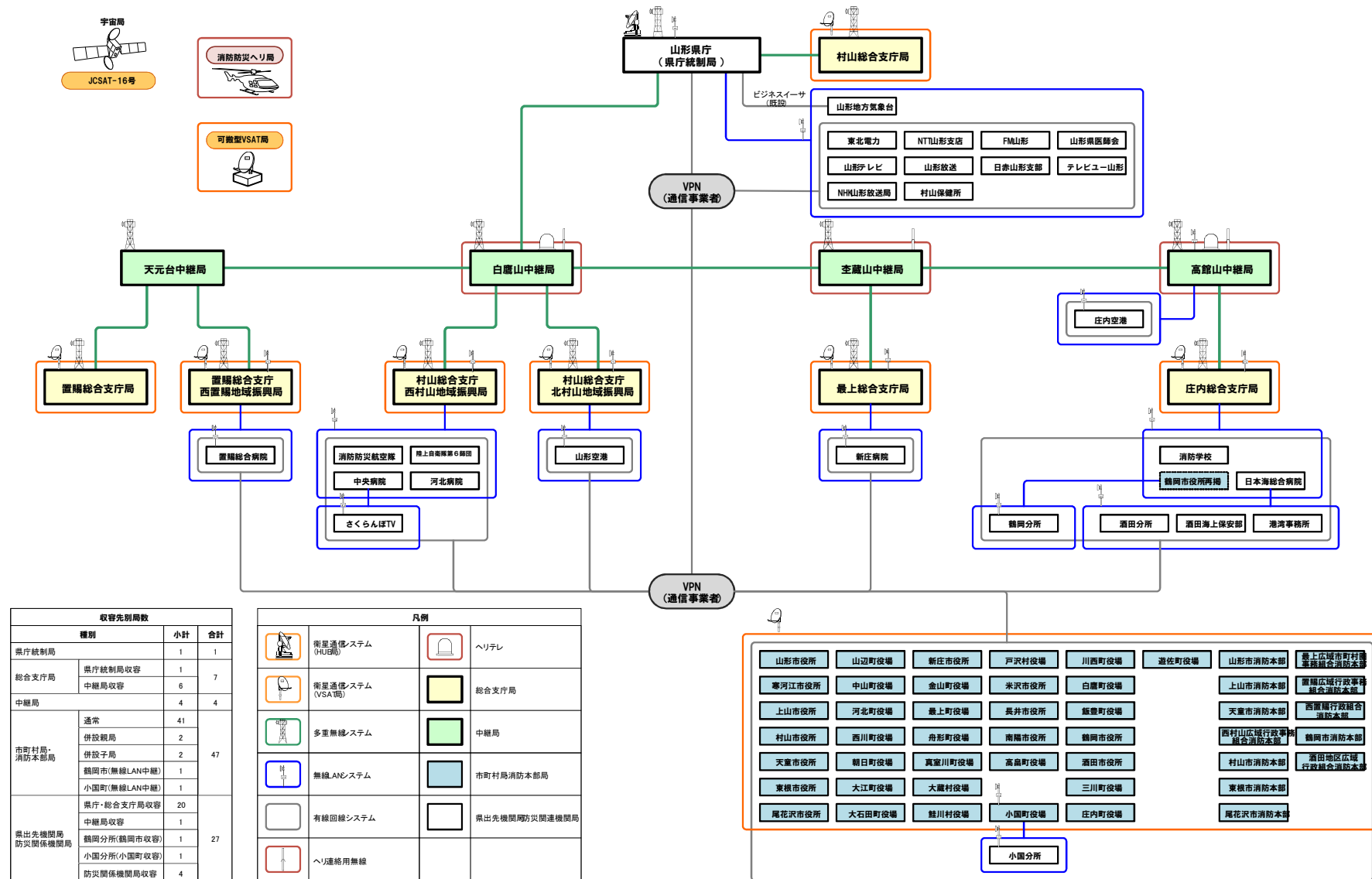


図:吾妻山 GNSS 観測点配置図
 小さな白丸(○)は気象庁の観測点位置
 を示しています。

吾妻山の火山活動解説資料観測点配置図 (気象庁ホームページより)

山形県防災行政通信ネットワーク回線構成図

平成29年4月1日現在



市町村における情報伝達体制の整備状況

H28.4.1現在

市町村名	同報系		移動系		I P告知	備 考
	デジタル	アナログ	デジタル	アナログ		
山 形 市			○			
米 沢 市	○			○		
鶴 岡 市	○			○		
酒 田 市		○		○		
新 庄 市				○		サイレン吹鳴装置あり
寒 河 江 市	○		○			
上 山 市				○		
村 山 市	○		○			
長 井 市			○			
天 童 市				○		
東 根 市						サイレン吹鳴装置あり
尾 花 沢 市				※		※移動系は防災外で取得 サイレン吹鳴装置あり
南 陽 市						
山 辺 町				○	○	
中 山 町				○		
河 北 町	○					
西 川 町				○		
朝 日 町				○		
大 江 町						
大 石 田 町					○	
金 山 町					○	
最 上 町		○		○		
舟 形 町		○	○			
真 室 川 町				○	○	
大 蔵 村	○					
鮭 川 村	○			○		
戸 沢 村	○			○		
高 畠 町			○			
川 西 町				○		サイレン吹鳴装置あり
小 国 町						
白 鷹 町				○	○	
飯 豊 町				○		
三 川 町		○		○		
庄 内 町		○				
遊 佐 町	○			○		

病 院 一 覧

1 二次医療圏別病院数及び病院病床数

平成27年10月1日現在

	病 院 数			病 床 数					
	総数	精神 病院	一般 病院	総数	精神 病床	結核 病床	感染症 病床	療養 病床	一般 病床
村 山	33	8	25	7,965	2,298	30	8	847	4,782
最 上	5	1	4	1,029	180	-	2	112	735
置 賜	14	1	13	2,609	522	-	4	380	1,703
庄 内	16	3	13	3,192	650	-	4	744	1,794
計	68	13	55	14,795	3,650	30	18	2,083	9,014

※ 精神病院とは精神病床のみを有する病院、一般病院とは精神病院以外の病院をいう。

※ 病床数は、医療法第27条の規定による使用許可を受けた病床数である。

2 開設者別病院数

平成27年10月1日現在

国	県	市町村	済生会	共済組合	公益法人	医療法人	医療生協	計
3	5	20	1	1	2	34	2	68

※ 市町村には一部事務組合及び地方独立行政法人を含む。

山形県病院一覧

平成28年10月1日現在

病院名	郵便番号	所在地	開設者名	管理者名	電話番号	診療科名	病床数					
							計	精神	感染症	結核	療養	一般

精神科病院

●村山二次保健医療圏

医療法人篠田好生会 千歳篠田病院	990-0811	山形市長町二丁目10番56号	医療法人篠田好生会	吉田 邦夫	023-684-5331	内科、精神科、心療内科	300	300				
社会医療法人二本松会 上山病院	999-3103	上市市金谷字下河原1370番地	社会医療法人二本松会	江口 拓也	023-672-2551	内科、精神科、心療内科	424	424				
社会医療法人二本松会 山形さくら町病院	990-0045	山形市桜町2番75号	社会医療法人二本松会	広瀬 公聖	023-631-2315	精神科、心療内科	339	339				
医療法人社団斗南会 秋野病院	994-0012	天童市大字久野本362番地の1	医療法人社団斗南会	伊藤 正尚	023-653-5725	内科、精神科、神経科、心療内科	226	226				
若宮病院	990-2451	山形市吉原二丁目15番3号	社会医療法人公徳会	栗田 正武	023-643-8222	精神科、心療内科、児童精神科、老年精神科	165	165				
山形厚生病院	990-2362	山形市大字菅沢字鬼越255番地	医療法人東北医療福祉会	大原 義朗	023-645-8118	内科、精神科、神経内科、緩和ケア外科	312	312				
南さがえ病院	991-0043	寒河江市大字島字島東87番地2	医療法人ゆうし会	中西 圭吉	0237-85-6611	内科、精神科、心療内科	130	130				
小原病院	999-3511	河北町谷地字月山堂151番地1	医療法人風心堂	小原 正久	0237-72-7811	内科、精神科、心療内科	180	180				

●最上二次保健医療圏

医療法人社団清明会 新庄明和病院	996-0053	新庄市大字福田806番地	医療法人社団清明会	田所 稔	0233-22-2047	内科、精神科、神経科	180	180				
---------------------	----------	--------------	-----------	------	--------------	------------	-----	-----	--	--	--	--

●置賜二次保健医療圏

佐藤病院	999-2221	南陽市櫛塚948番地の1	社会医療法人公徳会	沼田 由紀夫	0238-40-3170	内科、精神科、心療内科、児童精神科、老年精神科	222	222				
------	----------	--------------	-----------	--------	--------------	-------------------------	-----	-----	--	--	--	--

●庄内二次保健医療圏

山容病院	998-0074	酒田市浜松町1番7号	医療法人山容会	小林 和人	0234-33-3355	精神科、内科	220	220				
------	----------	------------	---------	-------	--------------	--------	-----	-----	--	--	--	--

山形県病院一覧

平成28年10月1日現在

病院名	郵便番号	所在地	開設者名	管理者名	電話番号	診療科名	病床数						
							計	精神	感染症	結核	療養	一般	
医療法人酒田東病院	998-0878	酒田市こあら3丁目5番地の2	医療法人酒田東病院	中村 成	0234-22-9611	精神科、神経科	120	120					
山形県立こころの医療センター	997-0019	鶴岡市茅原字草見鶴地内	山形県	神田 秀人	0235-64-8100	精神科、心療内科、児童思春期精神科	214	214					

一般病院

●村山二次保健医療圏

国立大学法人 山形大学医学部附属病院	990-9585 個	山形市飯田西二丁目2番2号	国立大学法人山形大学	根本 健二	023-633-1122	内科、循環器科、小児科、精神科、皮膚科、放射線科、外科、心臓血管外科、脳神経外科、整形外科、産科、婦人科、眼科、耳鼻咽喉科、泌尿器科、麻酔科、歯科口腔外科、形成外科、病理診断科、救急科、リハビリテーション科	637	36					601
山形県立中央病院	990-2292 個	山形市大字青柳1800番地	山形県	後藤 敏和	023-685-2626	内科、心療内科、精神科、神経内科、消化器内科、循環器内科、疼痛緩和内科、腫瘍内科、小児科、外科、整形外科、形成外科、脳神経外科、呼吸器外科、心臓血管外科、消化器外科、乳腺外科、小児外科、皮膚科、泌尿器科、産婦人科、眼科、頭頸部・耳鼻いんこう科、放射線科、歯科口腔外科、麻酔科、救急科、病理診断科	660		2				658
山形県立こども医療療育センター	999-3145	上市市河崎三丁目7番1号	山形県	井田 英雄	023-673-3366	小児科、精神科、整形外科、耳鼻いんこう科、泌尿器科、リハビリテーション科、歯科	60						60
山形市立病院済生館	990-8533 個	山形市七日町一丁目3番26号	山形市	平川 秀紀	023-625-5555	内科、消化器内科、呼吸器内科、循環器内科、糖尿病・内分泌内科、腎臓内科、血液内科、精神科、神経内科、小児科、皮膚科、放射線科、外科、内視鏡外科、消化器外科、血管外科、乳腺外科、整形外科、脳神経外科、脳・血管放射線科、リハビリテーション科、泌尿器科、産婦人科、眼科、耳鼻いんこう科、麻酔科、病理診断科、救急科、歯科、歯科口腔外科	585						585
天童市民病院	994-0047	天童市駅西五丁目2番1号	天童市	木村 青史	023-654-2511	内科、小児科、外科、脳神経外科、産婦人科、皮膚科、整形外科	84					30	54
社会福祉法人恩賜財団済生会 山形済生病院	990-8545 個	山形市沖町79番地の1	社会福祉法人 恩賜財団済生会	浜崎 允	023-682-1111	内科、小児科、神経内科、リウマチ科、外科、乳腺外科、整形外科、形成外科、脳神経外科、呼吸器外科、心臓血管外科、産婦人科、眼科、耳鼻いんこう科、皮膚科、泌尿器科、リハビリテーション科、放射線科、麻酔科、消化器内科、糖尿病内科、循環器内科、呼吸器内科、腎臓内科、血液内科	473						473
公立学校共済組合 東北中央病院	990-8510 個	山形市和合町三丁目2番5号	公立学校共済組合	田中 靖久	023-623-5111	内科、呼吸器内科、消化器・肝臓内科、代謝・内分泌内科、循環器科、外科、整形外科、産婦人科、眼科、耳鼻いんこう科、泌尿器科、リハビリテーション科、放射線科、麻酔科、歯科	252						252
医療法人篠田好生会 篠田総合病院	990-0045	山形市桜町2番68号	医療法人篠田好生会	篠田 昭男	023-623-1711	内科、呼吸器科、消化器科、循環器科、小児科、精神科、神経内科、外科、整形外科、脳神経外科、心臓血管外科、産婦人科、眼科、耳鼻いんこう科、皮膚科、泌尿器科、リハビリテーション科、放射線科、麻酔科、歯科口腔外科	383					160	223
医療法人横山厚生会 横山病院	990-0031	山形市十日町三丁目6番48号	医療法人横山厚生会	横山 幸生	023-622-3415	小児科、産婦人科	30						30
医療法人篠田好生会 天童温泉篠田病院	994-0024	天童市鎌田一丁目7番1号	医療法人篠田好生会	大田 政廣	023-653-5711	内科、精神科、外科、整形外科、脳神経外科、婦人科、耳鼻いんこう科、泌尿器科、リハビリテーション科、歯科、歯科口腔外科	124	60					64

山形県病院一覧

平成28年10月1日現在

病院名	郵便番号	所在地	開設者名	管理者名	電話番号	診療科名	病床数						
							計	精神	感染症	結核	療養	一般	
医療法人社団松柏会 至誠堂総合病院	990-0045	山形市桜町7番44号	医療法人社団松柏会	高橋 敬治	023-622-7181	内科、呼吸器内科、消化器内科、循環器内科、糖尿病内科、神経内科、外科、 肛門外科、整形外科、脳神経内科、婦人科、眼科、耳鼻いんこう科、皮膚科、リ ハビリテーション科	230						230
医療法人社団 小白川至誠堂病院	990-0034	山形市東原町一丁目12番26号	医療法人社団 小白川至誠堂病院	大江 正敏	023-641-6075	内科、呼吸器内科、消化器内科、循環器内科、外科、心臓血管外科、こう門外 科、整形外科、リハビリテーション科、麻酔科、脳神経外科、消化器外科	148					50	98
矢吹病院	990-0885	山形市嶋北四丁目5番5号	医療法人社団清永会	矢吹 清隆	023-682-8566	内科、外科、消化器内科、整形外科、リハビリテーション科、腎臓内科、心療内 科、放射線科	40						40
吉岡病院	994-0026	天童市東本町三丁目5番21号	医療法人社団丹心会	吉岡 信弥	023-654-1188	内科、リウマチ科、整形外科、脳神経外科、リハビリテーション科	126					48	78
みゆき会病院	999-3161	上市市弁天二丁目2番11号	社会医療法人みゆき会	武井 寛	023-672-8282	内科、整形外科、小児科、リハビリテーション科、放射線科、麻酔科、歯科	183					90	93
井出眼科病院	990-0039	山形市香澄町三丁目6番13号	医療法人社団慈心会	柴 智子	023-641-3111	眼科	26						26
独立行政法人国立病院機構 山形病院	990-0876	山形市行才126番地の2	独立行政法人国立病院機構	熱海 裕之	023-684-5566	内科、精神科、神経内科、呼吸器内科、循環器内科、小児科、整形外科、皮膚 科、眼科、耳鼻いんこう科、リハビリテーション科、放射線科、歯科	308				30		278
山形県立河北病院	999-3511	河北町谷地字月山堂111番地	山形県	多田 敏彦	0237-73-3131	内科、小児科、神経内科、疼痛緩和内科、外科、整形外科、脳神経外科、産婦 人科、眼科、耳鼻いんこう科、皮膚科、泌尿器科、放射線科、麻酔科	186		6				180
寒河江市立病院	991-8508 個	寒河江市大字寒河江字塩水80番地	寒河江市	後藤 康夫	0237-86-2101	内科、外科、整形外科、眼科、皮膚科、リハビリテーション科	125					31	94
朝日町立病院	990-1442	朝日町大字宮宿843番地	朝日町	小林 達	0237-67-2125	内科、外科、整形外科、眼科	60						60
西川町立病院	990-0702	西川町大字海味581番地	西川町	須貝 昌博	0237-74-2211	内科、小児科、外科、整形外科	43						43
北村山公立病院	999-3792 個	東根市温泉町二丁目15番1号	北村山公立病院組合	大塚 茂	0237-42-2111	内科、小児科、神経内科、外科、整形外科、形成外科、脳神経外科、産婦人 科、眼科、耳鼻いんこう科、皮膚科、泌尿器科、リハビリテーション科、放射線 科、麻酔科、乳腺外科	360						360
医療法人社団明山会 山形ロイヤル病院	999-3712	東根市大森二丁目3番6号	医療法人社団明山会	藤原 直樹	0237-43-8080	内科、リハビリテーション科	322					322	

山形県病院一覧

平成28年10月1日現在

病院名	郵便番号	所在地	開設者名	管理者名	電話番号	診療科名	病床数					
							計	精神	感染症	結核	療養	一般
山形徳洲会病院	990-0834	山形市清住町二丁目3番51号	医療法人徳洲会	笹川 五十次	023-647-3434	内科、消化器科、循環器科、神経内科、外科、整形外科、脳神経外科、婦人科、皮膚科、泌尿器科、リハビリテーション科、放射線科、麻酔科、歯科口腔外科	292				90	202
医療法人敬愛会 尾花沢病院	999-4222	尾花沢市大字朧気695番地の3	医療法人敬愛会	渋谷 磯夫	0237-23-3637	内科、消化器科、精神科、神経内科、心療内科、リハビリテーション科	152	126			26	

●最上二次保健医療圏

山形県立新庄病院	996-0025	新庄市若葉町12-55	山形県	八戸 茂美	0233-22-5525	内科、循環器内科、小児科、神経内科、外科、整形外科、形成外科、脳神経外科、産婦人科、眼科、耳鼻いんこう科、皮膚科、泌尿器科、放射線科、麻酔科、乳腺外科	454		2			452
町立真室川病院	999-5312	真室川町大字新町469番1	真室川町	室岡 久爾夫	0233-62-2211	内科、整形外科、耳鼻いんこう科	55					55
最上町立最上病院	999-6101	最上町大字向町64番地の3	最上町	佐藤 俊浩	0233-43-2112	内科、外科、整形外科、婦人科、眼科	70				20	50
新庄徳洲会病院	996-0041	新庄市大字鳥越字駒場4623	医療法人徳洲会	笹壁 弘嗣	0233-23-3434	内科、外科、脳神経外科、整形外科、泌尿器科、腎臓内科、耳鼻いんこう科、循環器科、婦人科、歯科口腔外科、リハビリテーション科、放射線科	270				92	178

●置賜二次保健医療圏

公立置賜長井病院	993-0002	長井市屋城町2番1号	置賜広域病院組合	齋藤 秀樹	0238-84-2161	内科、小児科、精神科、外科、整形外科、脳神経外科、婦人科、眼科、耳鼻いんこう科、リハビリテーション科	110	60				50
白鷹町立病院	992-0831	白鷹町大字荒砥甲501番地	白鷹町	高橋 一二三	0238-85-2155	内科、外科、整形外科、婦人科、皮膚科	70					70
小国町立病院	999-1356	小国町大字あけぼの一丁目1番地	小国町	阿部 吉弘	0238-61-1111	内科、小児科、外科、整形外科、産婦人科、眼科、耳鼻いんこう科、歯科	55					55
米沢市立病院	992-8502 個	米沢市相生町6番36号	米沢市	渡邊 孝男	0238-22-2450	内科、循環器内科、消化器内科、内視鏡内科、糖尿病・内分泌内科、呼吸器内科、神経内科、腎臓内科、緩和ケア内科、小児科、小児アレルギー科、精神科、皮膚科、アレルギー科、放射線科、外科、消化器外科、内視鏡外科、乳腺外科、呼吸器外科、心臓血管外科、整形外科、形成外科、脳神経外科、泌尿器科、泌尿器科(人工透析)、女性泌尿器科、産婦人科、眼科、耳鼻咽喉科、麻酔科、リハビリテーション科、救急科、病理診断科	322					322
公立置賜南陽病院	992-0472	南陽市宮内1204番地	置賜広域病院組合	原田 正夫	0238-47-3000	内科、小児科、精神科、外科、脳神経外科、整形外科、眼科、耳鼻いんこう科、泌尿器科、リハビリテーション科	50					50
公立高島病院	992-0351	高島町大字高島386番地	高島町長	泉谷 健	0238-52-1500	内科、呼吸器内科、循環器内科、消化器内科、糖尿病内科、腎臓内科、神経内科、漢方内科、外科、乳腺外科、消化器外科、整形外科、産婦人科、小児科、眼科、泌尿器科、皮膚科、麻酔科、リハビリテーション科	130				41	89

山形県病院一覧

平成28年10月1日現在

病院名	郵便番号	所在地	開設者名	管理者名	電話番号	診療科名	病床数					
							計	精神	感染症	結核	療養	一般
公立置賜総合病院	992-0601	川西町大字西大塚2000番地	置賜広域病院組合	洪間 久	0238-46-5000	内科、精神科、神経内科、消化器内科、循環器内科、小児科、外科、整形外科、消化器外科、呼吸器外科、脳神経外科、心臓血管外科、皮膚科、泌尿器科、産婦人科、眼科、耳鼻咽喉科、リハビリテーション科、放射線科、歯科口腔外科、麻酔科、形成外科、救急科	520	20	4			496
三友堂病院	992-0045	米沢市中央六丁目1番219号	一般財団法人三友堂病院	仁科 盛之	0238-24-3700	内科、神経内科、外科、整形外科、脳神経外科、呼吸器外科、心臓血管外科、婦人科、眼科、皮膚科、泌尿器科、リハビリテーション科、放射線科、麻酔科、消化器内科、呼吸器内科、心臓・循環器内科、アレルギー疾患内科、心療内科、精神科、緩和ケア内科	190					190
医療法人舟山病院	992-0027	米沢市駅前二丁目4番8号	医療法人舟山病院	鬼満 圭一	0238-23-4435	内科、呼吸器内科、消化器内科、循環器内科、小児科、外科、整形外科、形成外科、脳神経外科、小児外科、婦人科、眼科、泌尿器科、こう門外科、リハビリテーション科	194				60	134
独立行政法人国立病院機構米沢病院	992-1202	米沢市大字三沢26100番地の1	独立行政法人国立病院機構	飛田 宗重	0238-22-3210	内科、神経内科、呼吸器内科、消化器内科、循環器内科、漢方内科、小児科、外科、整形外科、脳神経外科、リハビリテーション科、放射線科、精神科、歯科	220					220
三友堂リハビリテーションセンター	992-0057	米沢市成島町三丁目2番90号	一般財団法人三友堂病院	穂坂 雅之	0238-21-8100	内科、神経内科、リハビリテーション科	120					120
川西湖山病院	999-0145	川西町大字下奥田字穴澤平3796番地20号	医療法人社団緑愛会	乾 清重	0238-54-2100	内科、整形外科	109					109
吉川記念病院	993-0075	長井市成田1888番地1	医療法人杏山会	吉川 順	0238-87-8000	内科、小児科、精神科、児童精神科、老年精神科、神経内科、リハビリテーション科	200	150			50	

●庄内二次保健医療圏

日本海総合病院	998-8501 個	酒田市あきほ町30番地	地方独立行政法人山形県・酒田市病院機構	島貫 隆夫	0234-26-2001	内科、小児科、精神科、神経内科、外科、整形外科、形成外科、脳神経外科、呼吸器外科、心臓血管外科、小児外科、産婦人科、眼科、耳鼻咽喉・頭頸部外科、皮膚科、泌尿器科、リハビリテーション科、放射線科、麻酔科、歯科口腔外科、消化器内科、乳腺外科、循環器内科、救急科、内視鏡内科、病理診断科、緩和ケア内科	646		4			642
日本海総合病院酒田医療センター	998-0843	酒田市千石町二丁目3番20号	地方独立行政法人山形県・酒田市病院機構	鈴木 晃	0234-23-1111	内科、リハビリテーション科	114					114
酒田市立八幡病院	999-8234	酒田市小泉字前田37番地	酒田市	土井 和博	0234-64-3311	内科、外科、リハビリテーション科	46					46
医療法人本間病院	998-0044	酒田市中町三丁目5番23号	医療法人健友会	菅原 保	0234-22-2556	内科、外科、皮膚科、泌尿器科、循環器内科、整形外科	154				50	104
順仁堂遊佐病院	999-8301	遊佐町遊佐字石田7番地	医療法人社団順仁堂	佐藤 卓	0234-72-2522	内科、小児科、外科、婦人科、麻酔科、リハビリテーション科	84					84
医療法人社団山形愛心会庄内余目病院	999-7782	庄内町松陽一丁目1番1号	医療法人社団山形愛心会	寺田 康	0234-43-3434	内科、精神科、神経内科、外科、整形外科、形成外科、脳神経外科、呼吸器外科、心臓血管外科、婦人科、皮膚科、泌尿器科、リハビリテーション科、放射線科、麻酔科、歯科、歯科口腔外科、消化器内科、循環器内科、呼吸器内科、内視鏡外科、大腸・肛門外科、腎臓内科(人工透析)、消化器外科	324				122	202

山形県病院一覧

平成28年10月1日現在

病院名	郵便番号	所在地	開設者名	管理者名	電話番号	診療科名	病床数					
							計	精神	感染症	結核	療養	一般
鶴岡市立荘内病院	997-8515 個	鶴岡市泉町4番20号	鶴岡市	三科 武	0235-26-5111	内科、呼吸器科、消化器科、循環器科、小児科、精神科、神経内科、外科、整形外科、形成外科、脳神経外科、呼吸器外科、心臓血管外科、小児外科、産科、婦人科、眼科、耳鼻いんこう科、皮膚科、泌尿器科、リハビリテーション科、放射線科、麻酔科、歯科、歯科口腔外科、病理診断科	521					521
鶴岡協立病院	997-0816	鶴岡市文園町9番34号	庄内医療生活協同組合	堀内 隆三	0235-23-6060	内科、小児科、外科、整形外科、心臓血管外科、産婦人科、気管食道科、皮膚科、泌尿器科、リハビリテーション科、放射線科、消化器内科、循環器内科	199					199
産婦人科・小児科三井病院	997-0857	鶴岡市美咲町28番1号	医療法人なごみ会	三井 卓弥	0235-22-3290	小児科、産婦人科	41					41
医療法人宮原病院	997-0818	鶴岡市三和町1番53号	医療法人宮原病院	長島 早苗	0235-23-3311	内科、呼吸器科、消化器科、循環器科、外科、小児外科	39					39
鶴岡協立 リハビリテーション病院	997-0346	鶴岡市上山添字神明前38番地	庄内医療生活協同組合	茂木 紹良	0235-78-7511	内科、神経内科、リハビリテーション科、皮膚科	156					156
鶴岡市立湯田川温泉 リハビリテーション病院	997-0752	鶴岡市湯田川字中田35番地10	鶴岡市	武田 憲夫	0235-38-5151	内科、脳神経外科、リハビリテーション科	120					120
医療法人社団愛陽会 三川病院	997-1301	三川町大字横山字堤39番	医療法人社団愛陽会	錦織 靖	0235-68-0150	内科、精神科、神経科、心療内科	194	96				98

※ 病床数は、医療法第27条の規定により使用許可を受けた病床の数を示す。

※2 「郵便番号」欄において、「個」と表記されている番号は個別郵便番号であることを示す。

救急病院等告示状況一覧表

(平成29年3月17日現在)

番号	市町村名	救急病院・診療所名	所在地	電話番号	告示年月日	認定期間	当初告示
1	山形市	山形県立中央病院	山形市大字青柳1800番地	023-685-2626	H28. 3. 15	H28. 4. 28 ~ H31. 4. 27	S42. 9. 30
2	山形市	山形市立病院済生館	山形市七日町一丁目3番26号	023-625-5555	H29. 1. 17	H29. 2. 1 ~ H32. 1. 31	S46. 3. 31
3	山形市	公立学校共済組合東北中央病院	山形市和合町三丁目2番5号	023-623-5111	H29. 1. 17	H29. 2. 1 ~ H32. 1. 31	S46. 7. 21
4	山形市	医療法人篠田好生会篠田総合病院	山形市桜町2番68号	023-623-1711	H29. 1. 17	H29. 2. 1 ~ H32. 1. 31	S42. 9. 30
5	山形市	医療法人社団松柏会至誠堂総合病院	山形市桜町7番44号	023-622-7181	H29. 1. 17	H29. 2. 1 ~ H32. 1. 31	S58. 10. 14
6	山形市	社会福祉法人恩賜財団済生会山形済生病院	山形市沖町79番1	023-682-1111	H28. 10. 25	H28. 11. 7 ~ H31. 11. 6	S59. 4. 1
7	山形市	国立大学法人山形大学医学部附属病院	山形市飯田西二丁目2番2号	023-633-1122	H28. 2. 5	H28. 2. 26 ~ H31. 2. 25	H 4. 3. 13
8	山形市	医療法人社団小白川至誠堂病院	山形市東原町一丁目12番26号	023-641-6075	H27. 6. 5	H27. 7. 1 ~ H30. 6. 30	H 6. 7. 1
9	山形市	山形徳洲会病院	山形市清住町二丁目3番51号	023-647-3434	H28. 11. 18	H28. 12. 1 ~ H31. 11. 30	H16. 11. 16
10	山市	社会医療法人みゆき会みゆき会病院	山市弁天二丁目2番11号	023-672-8282	H28. 7. 5	H28. 7. 14 ~ H31. 7. 13	H元. 7. 14
11	天童市	天童市民病院	天童市駅西五丁目2番1号	023-654-2511	H29. 3. 17	H29. 4. 1 ~ H32. 3. 31	H20. 4. 1
12	天童市	吉岡病院	天童市東本町三丁目5番21号	023-654-1188	H29. 1. 17	H29. 2. 1 ~ H32. 1. 31	S60. 5. 4
13	天童市	医療法人篠田好生会天童温泉篠田病院	天童市鎌田一丁目7番1号	023-653-5711	H27. 4. 10	H27. 5. 26 ~ H30. 5. 25	H元. 12. 8
14	寒河江市	寒河江市立病院	寒河江市大字寒河江字塩水80番地	0237-86-2101	H29. 3. 17	H29. 4. 11 ~ H32. 4. 10	H 5. 3. 23
15	河北町	山形県立河北病院	西村山郡河北町谷地字月山堂111番地	0237-73-3131	H29. 3. 17	H29. 4. 11 ~ H32. 4. 10	S57. 11. 1
16	朝日町	朝日町立病院	西村山郡朝日町大字宮宿843番地	0237-67-2125	H29. 3. 17	H29. 4. 11 ~ H32. 4. 10	H 2. 3. 31
17	西川町	西川町立病院	西村山郡西川町大字海味581番地	0237-74-2211	H28. 3. 4	H28. 4. 1 ~ H31. 3. 31	H 4. 3. 31
18	東根市	北村山公立病院	東根市温泉町二丁目15番1号	0237-42-2111	H29. 1. 17	H29. 2. 1 ~ H32. 1. 31	S54. 3. 30
19	新庄市	山形県立新庄病院	新庄市若葉町12番55号	0233-22-5525	H29. 3. 17	H29. 4. 11 ~ H32. 4. 10	S57. 6. 1
20	新庄市	新庄徳洲会病院	新庄市大字鳥越字駒場4623	0233-23-3434	H26. 6. 17	H26. 7. 13 ~ H29. 7. 12	H11. 7. 13
21	最上町	最上町立最上病院	最上郡最上町大字向町64番地の3	0233-43-2112	H27. 3. 13	H27. 4. 1 ~ H30. 3. 31	S63. 5. 20
22	真室川町	町立真室川病院	最上郡真室川町大字新町469番1	0233-62-2211	H26. 8. 5	H26. 10. 1 ~ H29. 9. 30	H 5. 5. 7
23	酒田市	日本海総合病院	酒田市あきほ町30番地	0234-26-2001	H29. 3. 17	H29. 4. 1 ~ H32. 3. 31	H20. 4. 1
24	酒田市	酒田市立八幡病院	酒田市小泉字前田37番地	0234-64-3311	H29. 3. 17	H29. 4. 11 ~ H32. 4. 10	S43. 9. 20
25	酒田市	医療法人本間病院	酒田市中町三丁目5番23号	0234-22-2556	H29. 1. 17	H29. 2. 1 ~ H32. 1. 31	H23. 1. 4
26	庄内町	医療法人社団山形愛心会庄内余目病院	東田川郡庄内町松陽一丁目1番1号	0234-43-3434	H27. 4. 14	H27. 5. 12 ~ H30. 5. 11	H10. 4. 10
27	鶴岡市	鶴岡市立荘内病院	鶴岡市泉町4番20号	0235-26-5111	H27. 6. 5	H27. 7. 1 ~ H30. 6. 30	S44. 3. 28
28	鶴岡市	産婦人科・小児科三井病院	鶴岡市美咲町28番1号	0235-22-3290	H28. 10. 14	H28. 11. 1 ~ H31. 10. 31	S45. 10. 19
29	鶴岡市	鶴岡協立病院	鶴岡市文園町9番34号	0235-23-6060	H29. 1. 17	H29. 2. 1 ~ H32. 1. 31	S59. 6. 8
30	小国町	小国町立病院	西置賜郡小国町大字あけぼの一丁目1番地	0238-61-1111	H27. 2. 17	H27. 3. 14 ~ H30. 3. 13	H12. 3. 14
31	白鷹町	白鷹町立病院	西置賜郡白鷹町大字荒砥甲501番地	0238-85-2155	H27. 8. 21	H27. 10. 1 ~ H30. 9. 30	H 9. 9. 24
32	米沢市	米沢市立病院	米沢市相生町6番36号	0238-22-2450	H29. 1. 17	H29. 2. 1 ~ H32. 1. 31	S60. 3. 29
33	米沢市	三友堂病院	米沢市中央六丁目1番219号	0238-24-3700	H29. 1. 17	H29. 2. 1 ~ H32. 1. 31	S59. 3. 1
34	米沢市	医療法人舟山病院	米沢市駅前二丁目4番8号	0238-23-4435	H29. 1. 17	H29. 2. 1 ~ H32. 1. 31	S60. 3. 1
35	高畠町	公立高畠病院	東置賜郡高畠町大字高畠386番地	0238-52-1500	H26. 5. 30	H26. 6. 28 ~ H29. 6. 27	S62. 7. 7
36	川西町	公立置賜総合病院	東置賜郡川西町大字西大塚2000番地	0238-46-5000	H27. 12. 22	H28. 1. 19 ~ H31. 1. 18	H13. 1. 19

水 道 施 設 一 覧

平成28年3月31日現在

保健所名	市町村名	行政 区域 人口 ① 人	上水道			簡易水道			専用水道			合計			普及率 ⑭/① ×100	小規模水道		
			箇所数 ② ヶ所	計画給水 人口 ③ 人	現在給水 人口 ④ 人	箇所数 ⑤ ヶ所	計画給水 人口 ⑥ 人	現在給水 人口 ⑦ 人	箇所数 ⑧ ヶ所	確認時 給水人口 ⑨ 人	現在給水 人口 ⑩ 人	箇所数 ⑫+⑬+⑭ ヶ所	計画給水 人口 ⑮+⑯+⑰ 人	現在給水 人口 ⑱+⑲+⑳ = ㉑人		箇所数 ㉒ ヶ所	計画給水 人口 ㉓ 人	現在給水 人口 ㉔ 人
村山保健所	山形市	249,058	1	249,112	247,674				24	31,464	85	30	281,611	248,376	99.7	5	371	225
	寒河江市	42,118	1	40,330	41,530	1	240	40				2	40,570	41,570	98.7	1	106	58
	上山市	31,673	1	29,800	30,296	1	700	755	3	600	0	5	31,100	31,051	98.0	6	353	191
	村山市	24,484	1	25,100	24,236	1	223	213				2	25,323	24,449	99.9			
	天童市	62,086	1	67,225	61,933				4	0	0	5	67,225	61,933	99.8			
	東根市	47,565	1	47,500	47,477				1	0	0	2	47,500	47,477	99.8			
	尾花沢市	17,263	0	13,178	10,803	4	8,445	6,346				4	21,623	17,149	99.3			
	山辺町	14,704	0	14,437	13,916	2	906	523	1	4,610	0	4	20,253	14,678	99.8	2	134	53
	中山町	11,689	0	11,888	10,331							2	13,488	11,689	100.0			
	河北町	18,930	1	20,132	18,880							1	20,132	18,880	99.7	1	85	56
	西川町	5,785	1	5,331	5,040	5	924	607				6	6,255	5,647	97.6	2	136	32
	朝日町	7,334	1	7,400	7,104							1	7,400	7,104	96.9			
	大江町	8,686	1	9,425	8,559	1	68	63				2	9,493	8,622	99.3			
	大石田町	7,534	0	9,272	7,405	1	830	93				1	10,102	7,498	99.5			
計	548,909	10	550,130	535,184	16	12,336	8,640	33	36,674	85	67	602,075	546,123	99.5	17	1,185	615	

(注)簡易水道の上段は公営、下段は民営

(注)専用水道の確認時給水人口は自己水源分を計上

保健所名	市町村名	行政区域 総人口 ①	上水道			簡易水道			専用水道			合計			普及率 ⑭/① ×100	小規模水道		
			箇所数 ②	計画給水人口 ③	現在給水人口 ④	箇所数 ⑤	計画給水人口 ⑥	現在給水人口 ⑦	箇所数 ⑧	計画給水人口 ⑨	現在給水人口 ⑩	箇所数 ②+⑤+⑧	計画給水人口 ③+⑥+⑨	現在給水人口 ④+⑦+⑩ = ⑭人		箇所数 ケ所	計画給水人口 人	現在給水人口 人
			ケ所	人	人	ケ所	人	人	ケ所	人	人	ケ所	人	人		ケ所	人	人
最上保健所	新庄市	36,833	1	38,900	34,418	2	930	585	5	0	0	8	39,830	35,003	95.0			
	金山町	5,814	1	8,000	5,742							1	8,000	5,742	98.8			
	最上町	9,146	1	4,550	4,317	5	6,511	4,502	1	0	0	7	11,061	8,819	96.4			
	舟形町	5,666				2	6,598	5,633				2	6,598	5,633	99.4			
	真室川町	8,295	1	8,100	7,817							1	8,100	7,817	94.2			
	大蔵村	3,481				5	4,823	3,372				5	4,823	3,372	96.9			
	鮭川村	4,511				1	4,355	4,354				1	4,355	4,354	96.5	2	108	84
	戸沢村	4,857				2	6,070	4,759				2	6,070	4,759	98.0	1	90	25
	計	78,603	4	59,550	52,294	17	29,287	23,205	6	0		27	88,837	75,499	96.1	3	198	109
置賜保健所	米沢市	83,061	1	81,820	81,084	2	3,140	114	5	400	3	8	85,360	81,201	97.8	12	873	551
	長井市	27,873	1	28,000	26,944				1	0	0	2	28,000	26,944	96.7			
	南陽市	32,408	1	34,600	30,801	1	330	169				2	34,930	30,970	95.6	1	52	33
	高畠町	24,130	1	23,960	23,824							1	23,960	23,824	98.7	2	168	59
	川西町	15,575	1	17,300	15,428							1	17,300	15,428	99.1			
	小国町	8,034	1	5,800	4,963	7	1,720	867	1	1,780	0	9	9,300	5,830	72.6	1	90	47
	白鷹町	14,569	1	20,500	14,141	1	245	77				2	20,745	14,218	97.6	1	67	21
	飯豊町	7,507	1	7,290	7,121	2	750	241				3	8,040	7,362	98.1			
	計	213,157	8	219,270	204,306	13	6,185	1,468	7	2,180	3	28	227,635	205,777	96.5	17	1,250	711

(注)簡易水道の上段は公営、下段は民営

(注)専用水道の確認時給水人口は自己水源分を計上

保健所名	市町村名	行政区域 総人口 ① 人	上水道			簡易水道			専用水道			合計			普及率 ⑭/① ×100	小規模水道		
			箇所数 ② ヶ所	計画給水人口 ③ 人	現在給水人口 ④ 人	箇所数 ⑤ ヶ所	計画給水人口 ⑥ 人	現在給水人口 ⑦ 人	箇所数 ⑧ ヶ所	計画給水人口 ⑨ 人	現在給水人口 ⑩ 人	箇所数 ⑫+⑬+⑭ ヶ所	計画給水人口 ⑮+⑯+⑰ 人	現在給水人口 ⑱+⑲+⑳ = ㉑人		箇所数 ㉒ ヶ所	計画給水人口 ㉓ 人	現在給水人口 ㉔ 人
			鶴岡市	130,849	1	137,748	130,100	1	500	164	3	0	0	5		138,248	130,264	99.6
酒田市	106,195	1	123,150	104,139	2	2,290	1,665	4	3,168	67	7	128,608	105,871	99.7	1	71	41	
三川町	7,554	0	7,722	7,554							0	7,722	7,554	100.0				
庄内町	22,108	1	27,200	21,197	9	2,446	738				10	29,646	21,935	99.2				
遊佐町	14,561	1	11,200	10,744	3	5,700	3,556	2	407	150	6	17,307	14,450	99.2				
計	281,267	4	307,020	273,734	14	10,436	5,959	9	3,575	217	28	321,531	280,074	99.6	2	129	83	
合計	1,121,936	26	1,135,970	1,065,518	60	58,244	39,272	55	42,429	305	150	1,240,078	1,107,473	98.7	39	2,762	1,518	

(注)簡易水道の上段は公営、下段は民営

(注)専用水道の確認時給水人口は自己水源分を計上

一 般 廃 棄 物 処 理 施 設 の 状 況

市町村に係る施設

市町村名	所在地	施設の名称	施設の種類	使用開始年月	処理方式	施設規模	郵便番号	施設の所在地	電話番号	FAX番号	備考
山形市	(〒990-8540) 山形市旅籠町二丁目3番25号 TEL(023)641-1212 FAX(023)624-9928	上野最終処分場	ごみ	平成10年4月	埋立	506千㎡	990-2303	山形市蔵王上野字南坂738	688-5727	688-8275	
長井市	(〒993-8601) 長井市ままの上5番1号 TEL(0238)87-0831 FAX(0238)84-5739	コンポストセンター	ごみ	平成8年11月	高速堆肥化	9.6t/日	993-0072	長井市五十川5632	88-3491	88-3491	
酒田市	(〒998-0104) 酒田市広栄町三丁目133番地 TEL(0234)31-0933 FAX(0234)31-0932	新林埋立地	ごみ	昭和54年12月	埋立	461千㎡	998-0112	酒田市浜中宇新林1666番ほか	92-3439		
庄内町	(〒999-7781) 庄内町余目字町132番地1 TEL(0234)43-2211 FAX(0234)43-2246	庄内町堆肥生産センター	ごみ	昭和63年3月	高速堆肥化	7.6t/日	999-6603	庄内町添津字高寺48	56-3529		
鶴岡市	(〒997-8601) 鶴岡市馬場町9-25 TEL(0235)25-2111 FAX(0235)24-9071	ごみ焼却施設	ごみ	平成元年10月	全連	165t/日	997-0011	鶴岡市宝田3丁目13-6	22-2849	22-2879	
		し尿処理施設	し尿	平成7年11月	標脱	152kl/日	997-0011	鶴岡市宝田3丁目13-6	22-2849	22-2879	
		粗大ごみ処理施設	粗大ごみ	平成17年4月	破砕	18t/日	999-7542	鶴岡市水沢字水京68-1	35-3557	35-3558	
		資源ごみ処理施設	資源ごみ	平成17年4月	圧縮梱包	31t/日	997-0843	鶴岡市岡山宇大谷地16	35-2766	35-2766	
		岡山一般廃棄物最終処分場	ごみ	平成9年4月	埋立	225千㎡	997-0843	鶴岡市岡山宇大谷地16	35-2766	35-2766	

一部事務組合に係る施設

市町村名	所在地	施設の名称	施設の種類	使用開始年月	処理方式	施設規模	郵便番号	施設の所在地	電話	FAX	備考
山形広域環境事務組合	(〒990-8540) 山形市旅籠町二丁目3-25 TEL(023)641-1844 FAX(023)641-1845	立谷川リサイクルセンター	粗大ごみ資源物	平成7年4月	破砕選別圧縮	130t/日	990-2161	山形市大字漆山中川原4019-7	687-2040	687-2050	
		山形広域クリーンセンター	し尿	昭和63年8月	標脱	220kl/日	990-2474	山形市大字沼木字高野内486-3	644-5570	644-5780	
		立谷川清掃工場	ごみ	昭和57年7月	全連	180t/日	990-2161	山形市大字漆山中川原4019-7	686-6025	686-6026	
		半郷清掃工場	ごみ	昭和53年6月	全連	180t/日	990-2305	山形市蔵王半郷字八小路1738-乙	688-2336	688-2338	
		大平埋立地	ごみ	昭和60年6月	埋立	145千㎡	990-0505	寒河江市大字白岩字大平1719-1	87-1188	87-1188	
西村山政務組合	(〒991-0031) 寒河江市本町二丁目8-3 TEL(0237)86-2595 FAX(0237)86-0035	寒河江地区クリーンセンター	粗大ごみ	平成2年4月	破砕	30t/日	991-0011	寒河江市大字日田字平田232	84-4225	86-0218	
			し尿	平成4年12月	標脱	80kl/日					
		ごみ焼却処理施設	ごみ	平成7年4月	全連	195t/日	999-3775	東根市大字野田字シタ2038			
		粗大ごみ処理施設	粗大ごみ	平成7年4月	破砕	20t/日	999-3511	河北町谷地字下釜ニ2717-12			
		リサイクルセンター	資源物	平成22年4月	選別圧縮	28t/日	999-3511	河北町谷地字下釜ニ2503	47-1321	48-1841	
東根市一町共立衛生処理組合	(〒999-3775) 東根市大字野田字シタ2038 TEL(0237)47-1321 FAX(0237)48-1841	し尿処理施設	し尿	平成2年12月	下水道投入	68kl/日	999-3775	東根市大字野田字シタ2038-4			
		下釜最終処分場	ごみ	平成12年4月	埋立	195千㎡	999-3511	河北町谷地字下釜ニ2693			
		原の内最終処分場	ごみ	昭和60年5月	埋立	44千㎡	999-3503	河北町大字岩木字原の内1377-7			
		ごみ焼却処理施設	ごみ	平成14年12月	全連	30t/日					
		ごみ処理施設	ごみ	平成14年4月	全連	196t/日					
尾花沢市大石田町環境衛生事務組合	(〒999-4221) 尾花沢市大字尾花沢1706-4 TEL(0237)23-2161 FAX(0237)23-2836	環境衛生センター	し尿	昭和52年12月	前脱水・活性汚泥法処理	36kl/日	999-4555	尾花沢市大字毒沢地内 (舟形町大字堀内字ユスナゴ1092)	25-2737	25-2359	
		リサイクルプラザ	ごみ	平成13年4月	併用	11.5t/日					
		毒沢埋立地	ごみ	昭和55年12月	埋立	2千㎡					
		白鷺埋立地	ごみ	平成11年4月	埋立	40千㎡	999-4131	大石田町大字大浦字年貢山1720-1外			
		エコプラザもがみ	ごみ	平成14年11月	全連	90t/日	999-5203	鮭川村大字川口字泉川前山2576-27	22-3838	22-1441	
最上広域市町村圏事務組合	(〒996-0077) 新庄市城南町5番11号 TEL(0233)22-2674 FAX(0233)22-1038	もがみクリーンセンター	し尿	平成8年1月	膜分離高負荷	79kl/日	996-0112	新庄市大字本合海字白沢1104-58	26-2770	26-2771	
		リサイクルプラザもがみ	ごみ	平成10年4月	選別圧縮減容	42t/日	999-4603	舟形町富田字檜原沢3471-31	32-2042	32-2042	
		ごみ処理施設	ごみ	平成14年4月	全連	196t/日					
		粗大ごみ処理施設	粗大ごみ	平成14年4月	併用	12t/日	998-0104	酒田市広栄町3丁目133	31-2882	31-2883	
		し尿処理施設	し尿	平成元年11月	高負荷	180kl/日					
酒田地区広域行政組合	(〒998-0104)酒田市広栄町三丁目133 TEL(0234)31-2882 FAX(0234)31-2883	リサイクルセンター	資源ごみ	平成元年11月	圧縮梱包	40t/日	998-0801	酒田市北沢字長面200	94-2339	94-2696	
		最終処分場	ごみ	平成3年5月	埋立	366千㎡	998-0801	酒田市北沢字鷹尾山1-610	94-2661		
		千代田クリーンセンター	ごみ	平成11年4月	全連	255t/日					
		リサイクルプラザ	資源ごみ	平成14年4月	圧縮梱包	13.5t/日	999-2172	高島町大字夏茂2933	57-4004	57-4003	
		長井クリーンセンター	中継し尿	平成11年6月	コンバクタ・コンテナ	52t/日	993-0082	長井市舟場30-1	84-6911	88-5542	
置賜広域行政事務組合	(〒992-0012) 米沢市金池三丁目1番55号 TEL(0238)-23-3246 FAX(0238)-24-4659	米沢クリーンセンター	し尿	平成26年4月	前凝集分離	65kl/日					
		米沢クリーンセンター	し尿	昭和60年4月	標脱	140kl/日	992-0044	米沢市春日町4丁目1-20	22-7445	21-9654	
		南陽クリーンセンター	し尿	平成3年3月	高負荷	85kl/日	999-2254	南陽市露橋620	43-2564	43-6938	
		浅川最終処分場	ごみ	平成5年4月	埋立	323千㎡	992-0112	米沢市浅川字大南地内	37-2012		

火 葬 場 一 覧

平成 29 年2月1日現在

経 営 者	経 営 者 住 所	
	設 置 場 所	
山 形 市	山形市旅籠町二丁目3-25	
	山形市寿町8-24	
天 童 市	天童市老野森一丁目1-1	
	天童市天童中3-4-1	
上 山 市	上山市河崎一丁目1-10	
	上山市鶴脛字葶畑935-1	
中 山 町	中山町大字長崎120	
	中山町大字小塩434-1	
西村山広域行政事務組合	寒河江市大字日田字平田232	
	寒河江市大字柴橋字平野3281-2	
河北町ほか2市広域斎場事務組合	河北町大字谷地戊81	
	河北町大字岩木字原の内1381-4	
尾花沢市大石田町環境衛生事業組合	尾花沢市大字尾花沢1706-4	
	尾花沢市大字尾花沢1521-1	
戸 沢 村	戸沢村大字古口270	
	戸沢村大字古口字堂坂466-16	
真 室 川 町	真室川町大字新町127-5	
	真室川町大字新町794-2	
金 山 町	金山町大字金山324-1	
	金山町大字上台字向原1268	
新 庄 市 ・ 最 上 町	新庄市沖の町10-37	
	新庄市大字鳥越字南沢山神沢3779	
舟 形 町 ・ 大 蔵 村	舟形町舟形263	
	大蔵村大字清水5708-101	
酒 田 市	酒田市本町二丁目2-45	
	酒田市浜中字八間山1897	
	酒田市飛島字中村甲92-190	
	酒田市麓字緑沢20-1	
庄 内 町	庄内町余目字町132-1	
	庄内町余目字石沢44-2	
遊 佐 町	遊佐町大字遊佐町字舞鶴211	
	遊佐町大字吉出字川原新田3-2	
鶴 岡 市	鶴岡市馬場町9-25	
	鶴岡市古郡字道橋246	
	鶴岡市伊勢原町12-81	
長 井 市	長井市まもの上5-1	
	長井市中伊佐沢1255-22	
小 国 町	小国町大字小国小坂町二丁目70	
	小国町大字小国小坂町712	
南 陽 市	南陽市三間通436-1	
	南陽市三間通1144	
高 畠 町	高畠町大字高畠436	
	高畠町大字高畠1193	
米 沢 市	米沢市金池五丁目2-25	
	米沢市万世町片子5379-1	
川 西 町	川西町大字上小松1567	
	川西町大字上小松5135-1	
白 鷹 町	白鷹町大字荒砥甲833	
	白鷹町大字菖蒲350-1	

危険物製造所等設置状況 (完成検査済証交付施設)

平成28年3月31日現在

	合計	製造所	貯 蔵 所										取 扱 所						事業所		
			小計	屋内 貯蔵所	屋外 タンク 貯蔵所	準特定 屋外 タンク 貯蔵所	特定 屋外 タンク 貯蔵所	屋内 タンク 貯蔵所	地下 タンク 貯蔵所	簡易 タンク 貯蔵所	移動 タンク 貯蔵所	14k超 える牽 引車型	屋外 貯蔵所	小計	給油 取扱所	自家用 給取	第1種 販売 取扱所	第2種 販売 取扱所		移送 取扱所	一般 取扱所
山形市	1,057	0	769	82	75	1	0	42	343	1	212	0	14	288	123	40	2	0	0	163	648
上山市	155	0	115	10	21	0	0	5	52	1	25	0	1	40	16	4	0	0	0	24	97
天童市	365	0	263	36	27	0	0	7	97	2	93	0	1	102	56	27	0	0	0	46	138
西村山 広域	477	0	312	46	32	0	0	3	144	0	84	0	3	165	64	28	0	0	0	101	302
村山市	130	1	96	11	11	0	0	2	41	1	29	0	1	33	14	4	0	0	0	19	90
東根市	389	0	267	57	49	1	0	15	89	1	54	0	2	122	40	17	0	0	0	82	161
尾花沢市	136	0	90	3	7	0	0	2	37	0	41	0	0	46	22	7	0	0	0	24	85
最上広域	503	0	349	35	33	0	0	9	151	0	121	0	0	154	75	23	0	0	0	79	289
置賜広域	977	18	712	75	147	0	0	11	249	9	207	3	14	247	104	35	1	0	0	142	524
西置賜	418	3	294	38	39	0	0	1	132	0	83	0	1	121	46	18	0	0	0	75	262
鶴岡市	733	0	515	53	43	0	0	14	246	0	156	1	3	218	96	19	0	0	0	122	438
酒田地区	921	12	657	85	128	6	17	16	169	2	226	31	31	252	111	38	3	0	11	127	458
合計	6,261	34	4,439	531	612	8	17	127	1,750	17	1,331	35	71	1,788	767	260	6	0	11	1,004	3,492

火 薬 類 取 扱 事 業 所 等 一 覧

平成29年3月1日現在

No.	地区	事業者名	所在地	電話番号	区 分					事業所(火薬庫・消費場所等)所在地
					販売	火薬庫	消費	庫外	紙雷	
1	村山	松田煙火製造所	中山町大字長崎2355-2	023-662-3580	○	○	煙火1棟			中山町大字長崎字新田浦2511
2	村山	布施商事(有)	山形市大字山寺72	023-695-2442	○	○	一級2棟			天童市大字下萩野戸字大作山2695
3	村山	㈱森岡銃砲火薬店	寒河江市栄町9-25	0237-86-6178	○	○	一級2棟		○	寒河江市大字白岩荒神堂
4	村山	㈱東根クレー射撃場	東根市大字東根元東根字袖の沢山9637	0237-43-5341	○	○	実包1棟		○	東根市大字東根元東根字袖の沢山9637
5	村山	㈱山形玉艶花火店	東根市鷺ノ森一丁目1番14号	0237-42-3232	○	○	煙火1棟			東根市大字大江新田字小不動平91-4
6	村山	山形県警察本部	山形市松波2-8-1	023-626-0110		○	三級1棟			天童市大字荒谷字下川原820
7	村山	㈱ネクスコ・パトロール東北山形事業所	山形市千石91	023-686-5980		○	煙火1棟			山形市千石91
8	村山	東邦碎石(株)	寒河江市緑町227番地の1	023-674-3335		○	一級2棟	○		上山市菖蒲字要ノ沢2046
9	村山	山形碎石工業(株)	上山市高野字大林26-2	023-679-2126		○	一級2棟	○		上山市高野字大林26-2
10	村山	菊池商事(株)	寒河江市中央工業団地168	0237-86-5581				○		西川町大字間沢字若山大畑696
11	村山	クニマイン(株)	大江町大字月布722-9	0237-64-2121		○	一級2棟	○		大江町大字月布字曲袋589
12	村山	河村碎石(株)	山形市大野目2-1-11	023-642-6413		○	一級2棟	○		東根市大字関山字女滝1834-1
13	村山	東北碎石(株)	天童市東長岡4-2-17	023-658-4111		○	一級2棟	○		東根市大字観音寺字岩下1600
14	村山	小笠原建設(株)	山形市籠田2-10-12	023-645-1831				○		山形市大字長谷堂字木落山
15	村山	岡崎工業(株)	山形市大字長谷堂4159	023-688-4531				○		山形市大字長谷堂字一ノ関山
16	村山	(有)双伸工業	東根市大字関山字横沢山3189-2	0237-44-2043				○		東根市大字関山字横沢山
17	村山	㈱はながさ建設	尾花沢市大字芦沢1207	0237-25-3025				○		東根市大字関山字木葉沢3183
18	村山	㈱カコー仙台営業所	仙台市宮城野区萩野町3-8-19京急仙台 プラザ405	022-232-5125				○		山形市大字長谷堂沼平山
19	村山	㈱大林組 三吉山トンネル工事事務所	上山市関根字三島648-8	023-664-3781				○		上山市関根地内～上山市金谷地内
20	村山	鉄建建設(株)東北支店 にしごうトンネル作 業所	上山市中山700	023-674-9201				○		上山市中山地内～上山市小穴地内
21	村山	㈱カスカワスポーツ	山形市南原町二丁目11-1	023-642-0022					○	山形市南原町二丁目11-1
22	村山	㈱川井スポーツ	山形市七日町2-7-21	023-622-8528					○	山形市七日町2-7-21
23	村山	㈱ジャワ商会	山形市六日町7-28	023-633-0333					○	山形市六日町7-28
24	村山	渡辺 諭	河北町谷地字砂田188-7	0237-73-4611					○	河北町谷地字砂田188-7
25	村山	(有)スポーツ館	寒河江市大字寒河江字越井坂143-1	0237-86-7232					○	寒河江市大字寒河江字越井坂143-1
26	村山	(有)マツヤ	村山市楯岡十日町4-38	0237-55-5520					○	村山市楯岡十日町4-38

No.	地区	事業者名	所在地	電話番号	区分					事業所(火薬庫・消費場所等)所在地	
					販売	火薬庫	消費	庫外	紙雷		
27	村山	(株)富士スポーツ	尾花沢市新町1-4-34	0237-22-0153						○	尾花沢市新町1-4-34
28	最上	小野銃砲火薬店	新庄市万場町5-9	0233-22-2107	○	○	一級2棟		○		新庄市十日町真室道5207-12
29	最上	(有)タカハシスポーツ	新庄市小田島町2-56	0233-22-0377						○	新庄市小田島町2-56
30	最上	(株)丸徳ふるせ	最上町大字向町字熊の前189	0233-43-2366						○	最上町大字向町熊の前189
31	最上	小野銃砲火薬店 山形県猟友会射撃センター販売所	最上郡舟形町長沢字黒森4016	0233-22-2107					○		最上郡舟形町長沢字黒森4016
32	最上	(株)新庄・鈴木・柴田組	山形県新庄市十日町2760番地の9	0233-55-3033				○			最上郡金山町大字有屋地内
33	最上	大成建設(株) 国道47号猪ノ鼻トンネル工事作業所	庄内町清川字下川原33-2	0234-43-0961				○			戸沢村大字古口地内
34	置賜	(株)仙台屋銃砲火薬店	高畠町大字高畠3719-1	0238-52-0008	○	○	一級2棟		○		高畠町大字根岸字観世山584
35	置賜	(有)四釜商店	南陽市宮内1029	0238-47-2271	○	○	三級1棟		○		南陽市宮内穴田5035
36	置賜	ニューフレンド米沢(有)	米沢市花沢新屋敷2-700-5	0238-21-0716	○	○	三級1棟		○		米沢市南原猪苗代2904
37	置賜	(有)丸一伊藤銃砲火薬店	長井市中道2-19-12	0238-88-4850	○	○	三級2棟		○		長井市中道2丁目1154-1
38	置賜	(有)丸一伊藤銃砲火薬店米沢営業所	米沢市下花沢1-9-29	0238-22-6880	○				○		米沢市下花沢1-9-29
39	置賜	(有)四釜商店南陽市立赤湯クレー射撃場内販売所	南陽市新田字銀山5-2	0238-47-2271	○				○		南陽市新田字銀山5-2
40	置賜	(有)丸一伊藤銃砲火薬店白川常設クレー射撃場内販売所	飯豊町大字高峰字渋沼4223-1	0238-88-4850	○				○		飯豊町大字高峰字渋沼4223-1
41	置賜	米沢碎石(株)	米沢市万世町刈安24282	0238-28-9030		○	一級2棟	○			米沢市万世町刈安24282
42	置賜	(株)カコー	仙台市宮城野区萩野町3-8-19東急仙台プラザ405	022-232-5125				○			長井市小出油ヶ沢3595-1
43	置賜	(株)カコー	仙台市宮城野区萩野町3-8-19東急仙台プラザ405	022-232-5125				○			長井市小出字羽黒沢3578-1
44	置賜	那須建設(株)	長井市屋城町7-1	0238-88-2013 (長井碎石事業所)				○			長井市泉字枝沢地内
45	置賜	那須建設(株)	長井市屋城町7-1	0238-88-2013 (長井碎石事業所)				○			白鷹町大字滝野地内
46	置賜	那須建設(株)	長井市屋城町7-1	0238-88-2013 (長井碎石事業所)				○			長井市寺泉地内
47	置賜	相互碎石(株)	米沢市中田町1001-6	0238-37-5255 (事務所)				○			米沢市大字席字蛇の沢3913
48	置賜	(株)大林組赤湯工事事務所	南陽市長岡字柳田2062	0238-49-7285				○			南陽市松沢～南陽市赤湯
49	置賜	(株)大林組大洞トンネル工事事務所	高畠町大字石岡563	0238-49-7298				○			南陽市川樋～上市市中山
50	置賜	東急建設(株)東日本支店土木部 たかつむじやま作業所	南陽市小岩沢34-7	0238-50-2763				○			南陽市赤湯～南陽市川樋
51	置賜	玉川第二発電所新設土木本工事第1工区共同企業体玉川作業所	小国町大字足野水字袖小屋地内	0238-87-0233				○			小国町大字足野水字袖小屋地内
52	置賜	株式会社米沢食肉公社	米沢市万世町片子5379番地の15	0238-38-2018				○			米沢市万世町片子5379番地の15
53	置賜	(有)蔵王スポーツ	小国町岩井沢839	0238-62-4797						○	小国町岩井沢839
54	置賜	(有)丸善	南陽市宮内4524-7	0238-47-2362						○	南陽市宮内4524-7

No.	地区	事業者名	所在地	電話番号	区分					事業所(火薬庫・消費場所等)所在地	
					販売	火薬庫	消費	庫外	紙雷		
55	置賜	(有)吾妻スポーツ	米沢市丸の内1-1-90	0238-23-7333						○	米沢市丸の内1-1-90
56	置賜	上田スポーツ店	飯豊町椿4440-3	0238-72-2264						○	飯豊町椿4440-3
57	置賜	(有)伏見屋	川西町上小松3128	0238-42-3055						○	川西町上小松3128
58	庄内	(有)安藤煙火店	酒田市栄町3-25	0234-23-4160	○	○	煙火1棟				酒田市中野俣字宮之平25番2
59	庄内	(株)ネクスコパトロール東北	鶴岡市小淀川字谷地田90	0235-24-9353					○		鶴岡市小淀川字谷地田90
60	庄内	(有)大川火薬銃砲店	鶴岡市本町二丁目2-30	0235-22-0607	○	○	一級4棟 煙火1棟		○		鶴岡市田川字西山6-7 鶴岡市外内島字古川42 鶴岡市羽黒町大字手向字水呑沢91
61	庄内	(株)両羽	酒田市船場町二丁目4-13	0234-22-3321	○				○		酒田市船場町二丁目4-13
62	庄内	酒田海上保安部	酒田市船場町二丁目5-43	0234-22-1830					○		酒田市船場町二丁目5-43
63	庄内	鶴岡警察署	鶴岡市道形町20-40	0235-28-0110					○		鶴岡市道形町20-40
64	庄内	酒田警察署	酒田市上安町一丁目1-1	0234-23-0110					○		酒田市上安町一丁目1-1
65	庄内	庄内警察署	東田川郡庄内町余目字滑石8-1	0234-45-0110					○		東田川郡庄内町余目字滑石8-1
66	庄内	鳥海採石工業(株)	鶴岡市外内島字信州川原28-5	0235-35-2091				○			鶴岡市中山字里山地内
67	庄内	鶴岡砂利企業(株)	鶴岡市東荒屋字志田1-1	0235-45-2827				○			鶴岡市山五十川字赤松地内
68	庄内	(株)マルミチ	鶴岡市藤浪1-78-1	0235-78-3777				○			鶴岡市菅野代字川端55番外
69	庄内	(株)庄内食肉公社	東田川郡庄内町家根合字中荒田21-2	0235-45-1250				○			東田川郡庄内町家根合字中荒田21-2
70	庄内	(株)皆川運道具店	鶴岡市本町一丁目9-14	0235-22-0244					○		鶴岡市本町一丁目9-14
71	庄内	(有)とがしスポーツ	酒田市こがね町一丁目10-4	0234-24-5255					○		酒田市こがね町一丁目10-4
72	庄内	(有)アテネススポーツ	酒田市若原町2-1	0234-22-3031					○		酒田市若原町2-1
73	庄内	(有)ホンマススポーツ	鶴岡市山王町8-14	0235-22-0467					○		鶴岡市山王町8-14
74	庄内	(株)サンライズスポーツ	酒田市亀ヶ崎三丁目10-13	0234-24-7171					○		酒田市亀ヶ崎三丁目10-13
75	庄内	土門 俊洋	飽海郡遊佐町遊佐字高砂40	0234-72-3194					○		飽海郡遊佐町遊佐字高砂40
76	庄内	大滝 剛	東田川郡庄内町余目字土堤下30-5	0234-43-2233					○		庄内町余目字土堤下30-5

一般高圧ガスCE単独第一種製造事業所

(平成29年3月1日現在)

N.º	地区	事業所名・所在地	ガスの種類	処理能力 Nm ³ /日	貯蔵能力
1	村山	三和缶詰(株)天童工場 天童市清池東一丁目4-1 〒994-0065 TEL023-655-2244	液化窒素 液化炭酸ガス	332.7 12,742.8	7,281kg 13,905kg
2	村山	芝浦シャリング(株)土浦事業部山形鋼板部 山形市立谷川1-1114-2 〒990-2251 TEL023-686-4066	液化酸素	185.6	10,227kg
3	村山	テクノクオーツ(株)蔵王工場 山形市蔵王松ヶ丘2-1-4 〒990-2338 TEL023-695-3300	液化酸素	310.0	15,404kg
4	村山	東ソー・スペシャリティマテリアル(株) 山形市蔵王松ヶ丘2-1-6 〒990-2338 TEL023-689-0150	液化酸素 液化窒素 液化窒素	328.1 46.2 114.6	12,600kg 3,625kg 3,625kg
5	村山	(株)ハラチュウ 山形市立谷川2-1213-1 〒990-2251 TEL023-686-4121	液化炭酸ガス	3,075.5	12,004kg
6	村山	(株)東根新電元 東根市大字東根甲5600-1 〒999-3701 TEL0237-43-5211	液化酸素 液化窒素	96.4 417.4	20,538kg 2,111kg
7	村山	パナソニック(株)AVCネットワークス社DSC事業部 天童市松城町1-1 〒994-0043 TEL023-654-7111	液化窒素 液化空気 液化窒素	1,527.1 (14,640.0) (42.2)	56,392.8kg — (2,112kg)
8	村山	(株)ムラヤマ 山形市鑄物町40 〒990-2351 TEL023-643-5111	液化酸素 液化炭酸ガス	25.7 1,281.0	2,569kg 9,316kg
9	村山	明立工業(株) 東根市神町西2-2-15 〒999-3766 TEL0237-48-1626	液化酸素 液化炭酸ガス	94.6 3,206.1	12,600kg 9,270kg
10	村山	山形サンケン(株) 東根市大字東根甲5600-2 〒999-3701 TEL0237-43-5511	液化酸素 液化窒素 液化窒素	32.1 835.3 2.3	9,981kg 18,129kg 0.028m ³
11	村山	スリーエムジャパンプロダクツ(株) 山形事業所 東根市大字若木5500 〒999-3737 TEL0237-48-1211	液化窒素	632.7 (317.4) (237.4) (77.9)	18008.8kg (7188.5kg) (7251.9kg) (3567.7kg)
12	村山	(株)日立建機カミーノ 山形工場 東根市大字若木字七窪5600-1 〒999-3737 TEL0237-48-2611	液化酸素 液化炭酸ガス 液化アルゴン	12.9 7,550.4 26.2	2,569kg 9,152kg 6,218kg
13	村山	(株)ミツワ鐵工 尾花沢市北町二丁目9番10号 〒999-4231 TEL0237-23-2101	液化炭酸ガス	981.6	4655.4kg
14	村山	(株)フジタックイースト 寒河江市中央工業団地85 〒991-0061 TEL0237-84-2121	液化窒素	7,372.5	12991.5kg

一般高圧ガスCE単独第一種製造事業所

(平成29年3月1日現在)

N.º	地区	事業所名・所在地	ガスの種類	処理能力 Nm ³ /日	貯蔵能力
15	村山	京セラクリスタルデバイス山形(株) 東根市大字東根甲5850 〒999-3701 TEL0237-43-5611	液化窒素	953.50	26536.3kg
16	村山	マーレエンジンコンポーネンツジャパン(株) 大江町大字小見字下443番地 〒990-1122 TEL0237-62-4121	液化窒素	382.00	12,991.0kg
17	村山	東北ビバレッジ株式会社 山形市大字漆山2502-1 〒990-2161 TEL023-684-8311	液化炭酸ガス	7,686.00	13,917kg
18	最上	前田・飛鳥・大場特定建設工事協同事業体 最上小国川流水型ダム作業所 〒999-6105 TEL0233-46-3430	液化炭酸ガス	2,451.00	9024.0kg
19	置賜	(株)大岸製作所米沢工場 米沢市万世町片子5850 〒992-1125 TEL0238-28-2055	液化炭酸ガス 液化酸素	2,567.2 25.7	9,316.0 2,568.0
20	置賜	日本刃物(株) 米沢市沢市大字花沢3166-1 〒992-0021 TEL0238-21-1115	液化窒素	6,041.1	6,553.0
21	置賜	ルネサス セミコンダクタ パッケージ &ソリューションズ(株)米沢工場 米沢市大字花沢字八木橋東3-3274 〒992-8530 TEL0238-22-5555	液化窒素	229.24 142.71 249.37	10,885.0 7,189.0 10,922.0
22	置賜	山形大学有機エレクトロニクスイノベーション センター 米沢市アルカディアア丁目 〒992-0119 TEL0238-29-0566	液化窒素	320.0	7,063.0
23	置賜	(株)SUMCO米沢工場「サムコ」 米沢市八幡原4-3146-12 〒992-1128 TEL0238-28-3135	液化窒素 液化窒素 液化アルゴン 液化アルゴン 液化酸素	26.0 725.1 2,400.0 504.6 31.0	24,837.0 2,039.0 125,820.0 35,104.0 5,114.0
24	置賜	ハヤマ工業(株) 長井市泉2296 〒993-0031 TEL0238-84-1122	液化炭酸ガス 液化酸素	733.10 19.28	4,581.3 2,569.3
25	置賜	ケミコン山形(株) 長井市幸町1-1 〒993-8511 TEL0238-84-2137	液化窒素 液化窒素 液化窒素	172.0 90.2 191.0	7,085.0 - 8,934.0
26	置賜	(株)丸秀長井工場 長井市成田開2 〒993-0075 TEL0238-84-3020	液化炭酸ガス	2,567.0	9,316.0
27	置賜	山形食品(株) 南陽市漆山1176-1 〒992-0474 TEL0238-47-4595	液化炭酸ガス 液化窒素	3,843.1 126.7	9,084.0 7,251.0
28	置賜	(株)大岸製作所南陽工場 南陽市池黒字東田1305-19 〒992-0473 TEL0238-27-1177	液化炭酸ガス 液化アルゴン	2,553.0 75.8	9,025 12,248.6
29	置賜	山形電子(株)高畠工場 高畠町大字根岸304-1 〒992-0343 TEL0238-52-0555	液化窒素 液化窒素 液化窒素	422.0 950.0 950.0	12,159.0 14,562.0 14,562.0
30	置賜	A S E ジャパン(株) 高畠町大字入生田1863 〒992-0324 TEL0238-57-2211	液化窒素	1,058.4	38,116.0

一般高圧ガスCE単独第一種製造事業所

(平成29年3月1日現在)

No	地区	事業所名・所在地	ガスの種類	処理能力	貯蔵能力
				Nm ³ /日	
31	置賜	(株)大岸製作所山形工場 飯豊町大字添川3514-14 〒999-0605 TEL0238-74-2336	液化炭酸ガス	2,555.0	9,316.0
			液化炭酸ガス	1,533.5	9,316.0
			液化酸素	51.6	5,075.0
			液化アルゴン	37.7	12,618.0
32	置賜	(株)大岸製作所山形第一工場 飯豊町大字小白川3456 〒999-0605 TEL0238-74-2336	液化炭酸ガス	994.0	4,542.0
33	置賜	マルコンデンソー(株) 飯豊町大字萩生字岡3893-1 〒999-0602 TEL0238-72-2290	液化窒素	382.0	10,921.5
34	庄内	(株)板垣鉄工所 東田川郡三川町大字神花字前外川原475-2 〒997-1315 TEL0235-66-4711	液化炭酸ガス	1,281.00	9,270kg
			液化アルゴン	50.40	18,873kg
			液化酸素	32.80	5,075kg
35	庄内	(株)庄内シャーリング 鶴岡市上藤島字上川原80 〒999-7611 TEL0235-64-3600	液化酸素	9,788.60	15,403kg
			液化窒素	4,916.40	3,567kg
36	庄内	庄内たがわ農業協同組合庄内柿北部選果施設 鶴岡市藤島笹花6-1 〒999-7601 TEL0235-64-3741	液化炭酸ガス	3,848.70	4,635kg
36	庄内	庄内たがわ農業協同組合羽黒支所 鶴岡市羽黒町荒川字白山76-1 〒997-0141 TEL0235-62-2141	液化炭酸ガス	7,686.20	9,223kg
37	庄内	(株)須藤製作所 酒田市広野字末広100 〒998-0125 TEL0234-92-2131	液化炭酸ガス	768.70	4,172kg
			液化酸素	18.90	2,875kg
38	庄内	東ソークォーツ(株)酒田工場 酒田市大浜1-4-85 〒998-0064 TEL0234-33-1724	液化酸素	257.20	20,538kg
			液化アルゴン	18.90	6,265kg
39	庄内	(株)ムラヤマ酒田工場 酒田市宮海字新林662-16 〒998-0005 TEL0234-34-6121	液化酸素	28.90	2,875kg
			液化炭酸ガス	2,562.10	9,316kg
40	庄内	酒田地区広域行政組合ごみ処理施設 酒田市飛鳥字契約場30 〒999-6711 TEL0234-31-2882	液化酸素	191.00	10,129kg
41	庄内	庄内たがわ農業協同組合櫛引支所 鶴岡市三千刈字藤掛18 〒997-0342 TEL0235-57-2150	液化炭酸ガス	7,632.00	4,635kg
42	庄内	鶴岡市荘内病院 鶴岡市泉町4-20 〒997-8515 TEL0235-26-5111	液化酸素	55.80	9,991.7kg
			液化窒素	2,228.90	3,626.0kg
			(圧縮空気)		(139.2m ³)
			(合成空気)		(139.2m ³)
			(圧縮窒素)		(27.84m ³)
(亜酸化窒素)		(24.47m ³)			
43	庄内	(株)アライドテック第一工場 酒田市十里塚字村東山398-16 〒998-0114 TEL0234-31-2222	液化窒素	764.86	14,928.24kg
44	庄内	(株)庄内シャーリング第二工場 鶴岡市藤浪一丁目72番地 〒999-7611 TEL0235-64-5670	液化酸素	12.38	2,978kg
			液化窒酸素	92.85	15,404kg

一般高圧ガス第一種製造事業所

(平成29年3月1日現在)

No	地区	事業所名・所在地	ガスの種類	処理能力 Nm ³ /日	貯蔵能力	製造形態
1	村山	山形高圧ガス㈱ 天童市石鳥居二丁目2番67号 〒994-0054 Tel.0236-55-4039	液化酸素 液化炭酸ガス	14,402.40 12,566.80	10,374kg 10,632kg	ポンプ付CE ポンプ
2	村山	山形酸素㈱ 立谷川事業所 山形市大字漆山字伊達城4342-1 〒990-2161 Tel.023-686-5511	液化酸素 液化窒素 液化炭酸ガス 圧縮空気	12,459.60 10,443.50 9,429.90 448.00	18,323kg 12,992kg 24,129kg	ポンプ付CE ポンプ付CE ポンプ付CE 圧縮機
3	村山	コストコホールセールジャパン㈱ かみのやま倉庫店 上山市みはらしの丘21番 〒999-3107 Tel.023-679-8255	液化二酸化炭素	489.00	—	蒸発器
4	村山	日本エア・リキード㈱山形営業所 東根市大字東根甲5693-5 〒999-3701 Tel.0237-43-3857	液化窒素 液化空気 フロン	384,019.20 182,976.00 36,774.00	72,720kg — —	CE 窒素製造装置 附属冷凍機
5	置賜	インテグリス・ジャパン㈱米沢事業所 米沢市八幡原2-4736-3 〒992-1128 Tel.0238-28-2362	液化窒素 窒素 窒素 液化アルゴン 二酸化炭素 窒素	80.4 22.0 0.0 0.0 3,189.0 0.0	3,626 — — 402 990 —	CE 昇圧装置 減圧弁 蒸発器有り減圧弁 超臨界洗浄装置×2台 減圧弁
6	置賜	クアーズテック㈱小国事業所 小国町大字小国町378 〒999-1351 Tel.0238-62-5915	水素 液化窒素 液化アルゴン 窒素 液化酸素	39,840.0 360.4 223.2 52,198.0 618.8	— 34,041 46,242 — 34,300	反応器・精製棟・ローへの充填 CE蒸発器×3基 CE蒸発器×2基 空気式窒素分離装置分離塔×1基 CE蒸発器×2基
7	置賜	日本重化学工業㈱小国事業所 小国町大字小国町232 〒999-1351 Tel.0238-62-2577	液化窒素 液化アルゴン 液化窒素 水素 水素 水素 アルゴン	244.8 75.5 764.9 11.7 15.7 0.0 0.0	10,922 25,236 21,843 — — — —	CE CE CE 圧縮機 圧縮機 減圧弁 減圧弁
8	庄内	㈱アポロ月山 酒田市広野字荒田105-2 〒998-0125 Tel.0234-92-2290	液化炭酸ガス	12,297.00	15,156kg	充てん
9	庄内	ティービーアール㈱鶴岡工場 鶴岡市宝田1-11-16 〒997-0011 Tel.0235-23-9551	液化炭酸ガス 液化アルゴン 窒素	766.20 25.30 34.30	4,580kg 6,216kg —	CE CE 7キュームレータ
10	庄内	東邦酒田水素㈱ 酒田市大浜1-4-88 〒998-0064 Tel.0234-33-2391	圧縮水素 窒素ガス	14,400.00 69.60	— —	圧縮機 昇圧器
11	庄内	東北東ソー化学㈱酒田工場 酒田市大浜1-4-16 〒998-0064 Tel.0234-33-8843	液化塩素 フロン 液化窒素	295,953.00 68,920.80 121.92	297 t 3563.3kg	液化器、凝縮器、ホッパ 附属冷凍機 CE
12	庄内	東横化学㈱鶴岡ガスセンター 鶴岡市宝田1-11-73 ソニーセミコンダクタ ㈱鶴岡工場内 〒997-0011 Tel.0235-28-3455	液化酸素 液化窒素 液化アルゴン 液化空気	185.85 9,600.20 259.60 385,790.40	20,219.74kg 412,737kg 45,284kg —	CE (2基) CE (7基) CE (2基) 窒素製造装置
13	庄内	大陽日酸㈱酒田ガスセンター 酒田市十里塚字村東山166-3 〒998-0114 Tel.0234-31-2311	液化酸素 液化窒素 液化アルゴン 液化空気 圧縮水素	377.20 3,178.00 28.40 165,600.00 0.00	32,039kg 140,137kg 15,438kg — 9,320m ³	CE 2基 CE 4基 CE 1基 窒素製造装置 減圧弁

一般高圧ガス第一種製造事業所

(平成29年3月1日現在)

No	地区	事業所名・所在地	ガスの種類	処理能力 Nm ³ /日	貯蔵能力	製造形態
14	庄内	スタンレー電気(株)山形工場 鶴岡市大宝寺字日本国271-6 〒997-0017 Tel.0235-25-3111	液化空気 液化窒素 液化窒素	20,184.00 49,085.40 10.40	14,580kg	窒素製造装置 C E ミニピー
15	庄内	石油資源開発(株)秋田鉱業所余目LNG基地 東田川郡庄内町余目字月屋敷195-1 〒999-7781 Tel.0234-43-4477	液化天然ガス	542,291.14	82,980.0kg	加圧蒸発器付ポンプ
16	庄内	庄内ガス(株)北港充填工場 酒田市松美町2-39 〒998-0073 Tel.0234-33-3279	液化酸素 液化窒素 液化炭酸ガス 液化アルゴン 混合ガス(アルゴン+炭酸) 空気	15,608.00 14,018.00 9,835.00 13,014.00 734.00 297.00	18,322kg 12,991kg 13,905kg 12,248kg	C E C E C E C E - 充てん - 圧縮機
17	庄内	JA庄内たがわ松ヶ岡庄内柿選果場 鶴岡市羽黒町松ヶ岡字大高森24 〒997-0158 Tel.0235-62-4158	炭酸ガス	2,443.00	896kg	蒸発器

液化石油ガス第一種製造事業所

(平成29年3月1日現在)

No	地区	事業所名・所在地	処理能力 Nm ³ /日	貯蔵能力 kg	貯槽	製造形態
1	村山	伊藤忠エネクスホームライフ東北(株)山形支店 山形市若宮二丁目6-28 〒990-2452 TEL023-643-7911	54,873.00	22,419	20t×1	充てん
2	村山	(株)エフエス二十一 山形市大字漆山字石田2413-4 〒990-2161 TEL023-685-6066	494,434.00 208,592.40	102,789 10,280	50t×2	充てん スタンド バルクローリー
3	村山	遠藤商事(株) L P G寒河江営業所 寒河江市大字西根字谷地田110 〒991-0003 TEL0237-86-1717	258,542.60	40,488	20t×2	充てん スタンド
4	村山	小笠原商事(株) 山形市長苗代583-2 〒990-2477 TEL023-643-4966	42,175.60	12,690	10t×1	スタンド
5	村山	カメイ(株) 山形ガスターミナル 天童市石鳥居一丁目1番154号 〒994-0068 TEL023-655-2431	328,425.00	60,024	30t×2	充てん
6	村山	カメイ物流サービス(株) 天童市石鳥居一丁目1番154号 〒994-0068 TEL023-655-2431	52,148.10	2,570		バルクローリー
7	村山	菊地鉱業(株) 山形市大字十文字字閑所2032 〒990-2211 TEL023-686-4007	29,481.00	5,266	2.5t×2	残ガス回収・ 容器再検査用
8	村山	(株)くみあい燃料センターL P ガス事業所 天童市糠塚2-10-30 〒994-0014 TEL023-653-2180	143,790.00		30t×1 10t×1	充てん スタンド
9	村山	蔵王温泉ガス(株) 山形市蔵王温泉堰神681-1 〒990-2301 TEL023-694-9160	56,081.00	—	なし	充てん
10	村山	全国農業協同組合連合会山形県本部L P ガス東根充填 東根市大字東根字白金5137-2 〒999-3700 TEL0237-43-4551	167,213.00	40,668	20t×2	充てん
11	村山	(株)全農ライフサポート山形 東根市大字東根字白金5137-2 〒999-3700 TEL0237-43-4551	104,296.20	2,506 2,574		バルクローリー
12	村山	(株)千代田商事 山形市浜崎19 〒990-0072 TEL023-623-3608	87,653.00		20t×2	充てん スタンド
13	村山	(株)でん六L P Gプラント 山形市清住町3-2-45 〒990-0834 TEL023-644-4422	95,416.00	15,300	15t×1	消費
14	村山	(株)ニヤクコーポレーション 山形事業所 山形市伊達城1-6-10 〒990-2163 TEL023-687-4322	165,552.00	60,560	8.2t×2 7.7t×2	バルクローリー
15	村山	日通商事(株) 神町L P ガス充填所 東根市神町西2-1-41 〒999-3766 TEL0237-48-1230	90,343.00		30t×2 05t×1	充てん スタンド
16	村山	日通エネルギー東北(株) 山形支店 東根市神町西2-1-41 〒999-3766 TEL0237-48-1230	104,296.20	5,070		バルクローリー
17	村山	(株)野川ガス住宅設備 天童市万代1-2 〒994-0001 TEL023-651-4151	57,682.00	20,304	20t×1	充てん
18	村山	橋本産業株式会社 山形営業所 山形市大字松原760 〒990-2313 TEL023-688-3231	95,150.00		30t×1	充てん

液化石油ガス第一種製造事業所

(平成29年3月1日現在)

No	地区	事業所名・所在地	処理能力 Nm ³ /日	貯蔵能力 kg	貯槽	製造形態
19	村山	(株)ホームエネルギー東北 山形センター 山形市大字漆山字柴崎220 〒990-2161 TEL023-686-4126	52,634.50 31,084.00	45,315 2,600	20t×2	充てん バルクローリー
20	村山	(株)マツキ マツキドライビングスクール山形中央校 山形市大字漆山字北志田3385-1 〒990-2161 TEL023-686-2650	13,527.00	2,412	2.9t×1 バルク 容器	スタンド
21	村山	山形ガス燃料(株) 駅前事業所 山形市幸町7-66 〒990-0038 TEL023-631-9525	87,760.00	17791.2	15t×1	スタンド
22	村山	山形ガス燃料(株) 白山充てん所 山形市白山2-7-1 〒990-2446 TEL023-631-1125	167,159.00	32,042	30t×1	充てん
23	村山	山形酸素(株) 寒河江営業所 寒河江市大字寒河江字鶴田16 〒991-0041 TEL0237-86-0202	50,240.00		15t×1	スタンド
24	村山	ENEOSグローブエナジー(株) 山形支店 天童市北久野本3-2-33 〒994-0011 TEL023-654-4111	52,148.10	2,570		バルクローリー
25	村山	ヤマリョー(株) 上山営業所 上市市大字金谷字安信111-1 〒999-3103 TEL023-672-0817	140,547.00 52,148.10	42,272 3,705	20t×2 05t×2	充てん スタンド バルクローリー
26	村山	ヤマリョー(株) 東根営業所 東根市大字若木字七窪129-1 〒999-3737 TEL0237-48-2773	167,214.00 52,148.10	2,507	20t×2	充てん スタンド バルクローリー
27	村山	エナジー山新(株) 上山LPガス充填所 上市市金瓶字水上188-2 〒999-3101 TEL023-673-3912	101,054.00	30,456	15t×2	充てん スタンド
28	村山	エナジー山新(株) 桧町オートガススタンド 山形市桧町2-9-4 〒990-0813 TEL023-681-7221	55,458.00	11,844	10t×1	スタンド
29	最上	(株)シンプロ 新庄市大字鳥越向平1475-13 〒996-0041 tel0233-22-2048	58,424	15,904	15t×1	充てん スタンド
30	最上	日通商事(株)新庄LPガス充てん所 新庄市鳥越字駒場1488 〒996-0041 tel0233-22-8272	84704	14,910	15t×1	充てん スタンド
31	最上	山形酸素(株)新庄営業所 新庄市大字福田字福田711-161 〒996-0053 tel0233-22-4900	27,008	23,224	3t×1 20t×1	充てん
32	最上	(株)エフエス二十一新庄営業所 新庄市大字福田字福田山711-161 〒996-0053 tel023-685-6066	52,146	3,350		バルクローリー
33	置賜	カメイ(株)米沢ガスタミナル 米沢市窪田町窪田字下紀之国田1073-5 〒992-0003 TEL0238-37-2714	104,954.0	20,304.0	20tx1	充てん
34	置賜	(株)コマレオガスセンター 米沢市中田町字川崎前川原1-4776-1 〒992-0011 TEL0238-37-3300	58,682.0	16,750.0	15tx1	充てん
35	置賜	(株)米沢共同ガス 米沢市窪田町窪田字大豆田1340 〒992-0003 TEL0238-37-7978	125,864.3	30,602.0	30tx1	充てん
36	置賜	山形酸素(株)米沢営業所 米沢市八幡原3丁目446-17 〒992-1128 TEL0238-28-2660	85,955.0	20,000.0	20tx1	充てん
37	置賜	(株)エフエス二十一米沢営業所 米沢市八幡原3丁目446-17 〒992-1128 TEL0238-49-7666	52,148.1	2,570.0		バルクローリー

液化石油ガス第一種製造事業所

(平成29年3月1日現在)

No	地区	事業所名・所在地	処理能力 Nm ³ /日	貯蔵能力 kg	貯槽	製造形態
38	置賜	小笠原商事(株)LPガス米沢充填所 米沢市東大通3-8-26 〒992-0024 TEL0238-23-4117	59,590.0	40,000.0	20tx2	充てん
39	置賜	福島日石(株)米沢オートガススタンド 米沢市大字花沢字和久井田4-2926 〒992-0021 TEL0238-21-3580	141,046.7	17,005.0	15tx1	オートスタンド
40	置賜	山形精密鑄造(株) 長井市成田八幡下壱768-2 〒993-0075 TEL0238-84-3500	25,970.0	16,775.0	15tx1	
41	置賜	ヤマリョー(株)長井営業所 長井市緑町8-37 〒993-0081 TEL0238-84-6559	135,608.0	33,628.5	20tx1 10tx1	充てん オートスタンド バルクローリー
42	置賜	全国農業協連合会山形県本部LPガス長井充てん所 長井市時庭字向158 〒993-0035 TEL0238-84-3090	88,983.0	44,972.0	20tx2	充てん
43	置賜	日通商事(株)長井LPガス充填所 長井市泉字福田2269-1 〒993-0031 TEL0238-84-0197	124,776.0	19,822.0	20tx1	充てん
44	置賜	(株)サイサン南陽営業所 南陽市竹原22-1 〒992-0478 TEL0238-59-0001	52,148.1 52,148.1	2,508.2 2,508.2		バルクローリー バルクローリー
45	置賜	(株)喜助南陽営業所 南陽市宮内字中の坪2-4559-2 〒992-0472 TEL0238-45-3196	52,159.0	17,791.2	15tx1	オートスタンド
46	置賜	(株)かわでん 南陽市小岩沢225 〒999-2203 TEL0238-49-2011	19,930.8	21,446.0	10t×2	
47	置賜	(株)喜助白鷹営業所 白鷹町大字荒砥甲字旗場1383 〒992-0831 TEL0238-87-2580	132,134.0 31,084.0	25,380.0 2,600.0	15tx1 10tx1	充てん オートスタンド バルクローリー
48	置賜	小国ガスエネルギー(株) 小国町大字岩井沢字中道南式433-3 〒999-1352 TEL0238-62-2237	62,832.0	10,000.0	10tx1	充てん オートスタンド
49	庄内	カメイ(株)鶴岡ガスターミナル 鶴岡市茅原町28-51 〒997-0018 TEL0235-22-1272	182,695	39,400.0	20t×1 15t×1	充てん スタンド
50	庄内	荘内エネルギー(株)オートガススタンド 酒田市東町2-1-5 〒998-0875 TEL0234-22-2499	28,239 52,148.10	15,207.0 2,570.0	15t×1	スタンド バルクローリー
51	庄内	荘内ガス(株)鶴岡事業所 鶴岡市宝田3-1-5 〒997-0011 TEL0235-22-2362	93,935.60 52,148.10	29,779.2 2,570.0	15t×2	充てん スタンド バルクローリー
52	庄内	(株)トガシス 鶴岡市みどり町17-32 〒997-0046 TEL0235-22-0065	124,279.20 52,148.10	38,728.8 3,350.0	30t×1 4.5t×1	充てん スタンド バルクローリー
53	庄内	(株)トガシス酒田営業所 酒田市卸町2-11 〒998-0823 TEL0234-24-3268	52,148.10	2,950.0		バルクローリー
54	庄内	新潟サンリン(株)庄内支店 鶴岡市文下字沼田5-1 〒997-0003 TEL0235-23-1331	93,030	46,390.0	20t×2 2.9t×1 0.5t×1	充てん
55	庄内	(株)本間ゴルフ酒田工場 酒田市宮海字中砂畑27-18 〒998-8550 TEL0234-34-2334	11,912.80	15,228.0	15t×1	消費

液化石油ガス第一種製造事業所

(平成29年3月1日現在)

No	地区	事業所名・所在地	処理能力 Nm ³ /日	貯蔵能力 kg	貯槽	製造形態
56	庄内	イワタニ東北(株)酒田センター 酒田市宮海字明治446 〒998-0005 TEL0234-34-2244	58,208.60	20,900.0	20t×1	充てん
57	庄内	橋本産業(株)酒田営業所 酒田市東両羽町4-6 〒998-0831 TEL0234-24-0533	78,400.80		20t×1	充てん
58	庄内	山形陸上運送(株)庄内営業所 酒田市広栄町1-3-1 〒998-0104 TEL0234-31-1563	52,148.10	2,570.0		バルクローリー
59	庄内	全農山形県本部庄内くみあいプロパンセンター 酒田市広栄町1-3-1 〒998-0104 TEL0234-31-2626	201,239	60,912.0	30t×2	充てん
60	庄内	荘内ガス(株) 北港充填工場 酒田市松美町2-39 〒998-0073 TEL0234-33-3279	197,153.00 52,149.00	39,762 2,570	20t×2	充てん バルクローリー

第一種製造所(冷凍) 一覧

(平成29年3月1日現在)

No.	地区	事業所名	所在地	冷媒	処理能力(t)
1	村山	東北パイオニア(株)	天童市久野本字日光1105	R 2 2	59.51
2	村山	三和缶詰(株)天童工場	天童市大字清池東一丁目4-1	R 2 2	127.8
3	村山	日東ベスト(株)天童工場	天童市北久野本一丁目6-50	R 2 2	91.4
4	村山	(株)山形県食肉公社	山形市中野字的場936	アンモニア	120.6 (60.3×2)
5	村山	(株)山形ビルサービス 山形市庁舎管理室(山形市役所)	山形市旅籠町二丁目3-25	R 2 2	94.7
6	村山	仙台ターミナルビル(株)	山形市香澄町一丁目1-1	R 2 2	65.2
7	村山	(株)カキザキ(山形国際ホテル)	山形市香澄町三丁目4-5	R134a	262.5
8	村山	地共済山形支部山形県職員会館(あこや会館)	山形市松波二丁目8-1	R134a	106.6
9	村山	モガミフーズ(株)	河北町谷地字銚江96	R 2 2	60.2
10	村山	日東ベスト(株)寒河江工場 No:2	寒河江市幸町4-27	R 2 2	59.9
11	村山	伊藤電子工業(株)半導体事業部	寒河江市中央工業団地158-20	R 2 2	119.6
12	村山	(株)東根新電元	東根市大字東根甲5600-1	R134a	268.4
13	村山	(株)マルハニチロ食品 大江工場	大江町大字小見字佐南38	アンモニア 炭酸ガス	98.3
14	村山	株式会社エフピコ	寒河江市中央工業団地162	R134a	133.3
15	村山	ベーリンガーインゲルハイム製薬(株) 山形工場	東根市東根甲5353-1	R407c	56.8
16	村山	(株)マルハニチロ食品 大江工場	大江町大字小見字佐南38	アンモニア 炭酸ガス	98.3
17	村山	(株)グリーン観光(ヒルズサンピア山形)	山形市蔵王飯田637	R 2 2	106.4
18	最上	山形河川国道事務所(及位地区消融雪設備)	真室川町大字及位字大六郎沢454-12	R404A	113
19	置賜	米沢市市民文化会館	米沢市中央一丁目10-2	R 2 2	79.8
20	置賜	米沢市役所	米沢市駅前一丁目2108-12	R 2 2	54.5
21	置賜	米沢市役所「米沢駅東駅前広場融雪装置その1(車道用)」1号機	米沢市駅前一丁目	R404A	61.0
22	置賜	米沢市役所「米沢駅東駅前広場融雪装置その1(車道用)」3号機	米沢市駅前一丁目	R404A	61.0
23	置賜	山形県米沢市(市道米沢駅南北線西側融雪装置)	米沢市東三丁目	R404A	53.1
24	置賜	AGCディスプレイグラス米沢(株)	米沢市八幡原4-2837-11	R134a	287.5
25	置賜	東北パイオニア(株)米沢事業所	米沢市八幡原4丁目3146-7	R134a	216.7
26	置賜	東北パイオニア(株)米沢事業所	米沢市八幡原4丁目3146-7	R134a	110.0
27	置賜	ルネサス セミコンダクタ パッケージ&ソリューションズ(株)米沢工場 No.2	米沢市大字花沢字八木橋東3-3274	R134a	158.3
28	置賜	ルネサス セミコンダクタ パッケージ&ソリューションズ(株)米沢工場 No.3	米沢市大字花沢字八木橋東3-3274	R134a	158.3
29	置賜	ルネサス セミコンダクタ パッケージ&ソリューションズ(株)米沢工場 No.4	米沢市大字花沢字八木橋東3-3274	R134a	145.8
30	置賜	Lumiotec(株)米沢工場	米沢市八幡原4丁目2837-9	R 2 2	59.8
31	置賜	置賜総合支庁西庁舎	長井市高野町二丁目3-1	R 2 2	110.0
32	置賜	置賜広域病院組合公立置賜総合病院 No.1	川西町大字西大塚2000番地	R134a	104.1
33	置賜	置賜広域病院組合公立置賜総合病院 No.2	川西町大字西大塚2000番地	R134a	219.2
34	置賜	(株)マルハニチロ食品 白鷹事業所	白鷹町鮎貝2888-2	R 2 2	144.5
35	庄内	前田製管(株)	酒田市上本町6-7	R 2 2	73.86

第一種製造所(冷凍) 一覧

(平成29年3月1日現在)

No.	地区	事業所名	所在地	冷媒	処理能力(t)
36	庄内	東北東ソー化学(株)酒田工場	酒田市大浜二丁目2-1	R 2 2	176.8
37	庄内	東北エプソン(株) 3号棟	酒田市十里塚字村東山166-3	R 2 2	147.6
38	庄内	(株)豊栄商事 ホテル八乙女	鶴岡市由良三丁目16-31	R 2 2	133.5
39	庄内	東北エプソン(株) 5号EN棟 No. 1	酒田市十里塚字村東山166-3	R134a	1024.8
40	庄内	東北エプソン(株) 2号増築棟	酒田市十里塚字村東山166-3	R134a	220
41	庄内	東日本高速道路(株)鶴岡 管理事務所立岩トンネル坑口融雪設備	鶴岡市越中山字西田地内	R404a	56.5
42	庄内	東日本高速道路(株)鶴岡 管理事務所越中山トンネル坑口融雪設備	鶴岡市越中山字三栗屋地内	R404a	75.3
43	庄内	東北エプソン(株) 5号EN棟 No. 2	酒田市十里塚字村東山166-3	R134 a	249
44	庄内	鶴岡市小真木原スケート場	鶴岡市小真木原2番2号	アンモニア	110.4
45	庄内	鶴岡市(市道南町荒町大宝寺町線融雪機械設備)	鶴岡市泉町地内	R404a	75.3
46	庄内	国土交通省東北地方整備局酒田河川国道事務所 温海トンネル南融雪設備	鶴岡市温海地内	R404a	56.5
47	庄内	国土交通省東北地方整備局酒田河川国道事務所 五十川インターチェンジ融雪設備	鶴岡市五十川地内	R404a	75.3

第一種貯蔵所

(平成29年3月1日現在)

No	地区	事業所名・所在地	ガスの種類	貯蔵能力
1	村山	アイジー工業(株)寒河江工場 寒河江市中央工業団地157-1 〒991-0061 Tel0237-87-9000	液化石油ガス	15,027kg (15t×1)
2	村山	曙ブレーキ山形製造(株) 寒河江市中央工業団地161-3 〒991-0041 Tel0237-83-1111	液化石油ガス	33,628kg (15t×2)
3	村山	社会福祉法人 輝きの会いきいきの郷 山形市大字成安字下河原425-2 〒990-0891 Tel023-681-4765	液化石油ガス	20,347kg (20t×1)
4	村山	(有)シバタ石英 山形市大字志戸田541 〒990-0868 Tel023-644-3078	液化酸素 圧縮水素	5,109kg 1,500 m ³
5	村山	全国農業協同組合連合会山形県本部 LPガスオーデリック貯蔵所 東根市大字東根甲5137-2 〒999-3701 Tel0237-43-4551	液化石油ガス	15,276kg (15t×1)
6	村山	東ソー・クオーツ(株)山形工場 山形市立谷川3-1435 〒990-2251 Tel023-686-2751	圧縮水素 液化酸素	6,300 m ³ 10,130kg
7	村山	テクノクオーツ(株)蔵王工場 山形市蔵王松ヶ丘2-1-4 〒990-2338 Tel023-695-3300	圧縮水素	7,743 m ³
8	村山	テクノクオーツ(株)山形工場 山形市大字志戸田884-1 〒990-0868 Tel023-644-1575	液化酸素 圧縮水素 混合ガス	5,109kg 1,408 m ³ 28 m ³
9	村山	(株)でん六 蔵王の森工場 上山市蔵王の森1 〒999-3104 Tel023-676-2666	液化石油ガス 液化窒素	15,300kg (15t×1) 14,562kg
10	村山	長岡ダイカスト工業(株) 上山市金谷字原798-14 〒999-3103 Tel023-673-3500	液化石油ガス	16,243kg (15t×1)
11	村山	ナブテスコオートモーティブ(株)山形工場 村山市金谷5-1 〒995-0004 Tel0237-53-3151	液化石油ガス	30,050kg (15t×2)
12	村山	藤田金属(株)山形工場 山形市鑄物町41 〒990-2351 Tel023-643-6680	液化酸素	12,589kg
13	村山	(株)フジミ 山形工場 天童市大字清池字藤段1385 〒994-0065 Tel023-655-4541	液化石油ガス	15,250kg (15t×1)
14	村山	パナソニック(株)AVCネットワークス社 DSC事業部 (一般CE No8と同じ) 天童市松城町1-1 〒994-0043 Tel023-654-7111	液化石油ガス	21,446kg (20t×1)
15	村山	(株)ヤガイ 山形第二工場 山形市鑄物町46-2 〒990-2351 Tel023-644-1414	液化石油ガス	20,046kg (20t×1)

No	地区	事業所名・所在地	ガスの種類	貯蔵能力
16	村山	山形県立中央病院 山形市大字青柳1800 〒990-2214 TEL023-685-2626	液化酸素 圧縮酸素 液化亜酸化窒素 圧縮窒素 液化石油ガス	5,114 kg 222.7 m ³ 480 kg 111.4 m ³ 1,960 kg
17	村山	(株)山形信越石英 天童市清池東二丁目4番1号 〒994-0065 TEL023-655-3221	圧縮水素 液化酸素	6,912 m ³ 10,130kg
18	村山	山形電子(株) 山形市大字柏倉669-1 〒990-2341 TEL023-643-3211	液化窒素 圧縮水素	8,934kg 1,206 m ³
19	村山	ヤマリョー(株)東北ぼんち製菓貯蔵所 寒河江市寒河江字越井坂100 〒991-0041 TEL0237-86-5211	液化石油ガス	17,822kg(15t×1)
20	村山	ENEOSグローブエナジー(株)尾花沢営業所 尾花沢市尾花沢1580-1 〒999-4221 TEL0237-22-1166	液化石油ガス	20,000kg
21	村山	カルソニックカンセイ山形(株) 寒河江市中央工業団地190 〒991-0061 TEL0237-83-1877	液化石油ガス	20,000kg
22	村山	遠藤商事(株)大野目充填基地 山形市穂積85 〒990-8558 TEL023-631-1331	液化石油ガス	35,000kg
23	村山	日本エア・リキード(株)山形営業所 東根市大字東根甲5693-5 〒999-3701 TEL0237-43-3857	窒素・アルゴン・ 炭酸ガス・ヘリウム・四フッ化炭素・混合ガス・ 酸素・塩化水素・臭化水素・ 三フッ化硼素・フッ素混合・フッ化水素・アセチレン・水素・アンモニア・ジクロロシラン・モノシラン混合・ジホラン混	合計 4,212 m ³ 1,332 kg
24	村山	山形酸素(株)立谷川事業所 山形市漆山伊達城4342-1 〒990-2161 TEL023-686-5511	圧縮アルゴン・圧縮混合ガス・圧縮合成空気・圧縮ヘリウム・圧縮純窒素・圧縮純アルゴン・圧縮純ヘリウム・液化フルオロカーボン22・液化プロパン・圧縮アセチレンガス・液化プロピレン・液化エチレン・液化酸化エチレン+CO2・液化六フッ化イオウ・液化亜酸化窒素・圧縮混合ガス・液化塩素・液化アンモニア・ジクロロシラン・シラン・ホスフィン・三	11,208 m ³

No	地区	事業所名・所在地	ガスの種類	貯蔵能力
25	村山	山形酸素(株)東根事業所 東根市宮崎三丁目11番15号 〒999-3705 TEL0237-43-0202	圧縮窒素・液化炭酸ガス・圧縮アルゴン・圧縮ヘリウム・液化フッ化水素・圧縮メチルガス・圧縮水素・フッ化ガス・液化アンモニア・液化亜酸化窒素・混合ガス・液化窒素・液化	合計 1,705.52 m ³ 7,898.27 kg
26	村山	日米商事(株) 山形市大字青柳字一本木85 〒990-2214 TEL023-687-5555	液化石油ガス	16,850 kg
27	村山	(株)ニヤクコーポレーション東北支店山形事業 山形市伊達城1-6-10 〒990-2163 TEL023-687-4322	液化石油ガス	68,270.0 kg
28	村山	山形大学医学部附属病院 山形市飯田西2-2-2 〒990-2331 TEL023-633-1122	液化酸素 酸素ガス 窒素ガス 亜酸化窒素 液化炭酸ガス	12,600kg 252 m ³ 182m ³ 59.7m ³ 18m ³
29	村山	医療法人篠田好生会 篠田総合病院 山形市桜町2-68 〒990-0045 TEL023-623-1711	液化酸素 液化窒素 液化酸素 窒素ガス 圧縮酸素 予備酸素ガス 合成空気 液化亜酸化窒素 液化石油ガス	5,114 kg 3,626 kg 10,218 kg 27.9 m ³ 139.2m ³ 83.5 m ³ 139.2m ³ 12 m ³ 400 kg
30	村山	ロジトライ東北(株)山形事業所 天童市石鳥居二丁目1-109 〒994-0057 TEL023-658-4622	液化石油ガス	14,784 kg
31	村山	明立工業(株) 東根市神町西二丁目2-15 〒999-3766 TEL0237-48-1626	液化石油ガス	20,008 kg
32	村山	東北アラハタ(株) 大石田町大字鷹巣484-1 〒999-4101 TEL0237-35-3611	液化石油ガス	15,228 kg
33	村山	E N E O S グローブエナジー(株)山形支店 天童市北久野本3-2-33 〒994-0011 TEL023-654-4111	液化石油ガス	16,700 kg
34	村山	アリオンテック(株) 山形市みはらしの丘2丁目37-1 〒990-2317 TEL023-643-8255	液化水素 液化酸素 圧縮窒素 圧縮窒素	299.5 m ³ 999.7 m ³ 34.8 m ³ 27.9 m ³
35	村山	東北天然ガス(株)山形ガス(株)白山工場貯蔵所 山形市白山二丁目7番53号 〒990-2446 TEL022-225-3684	液化天然ガス	15,140 kg
36	最上	全国農業共同組合連合会山形県本部 J A - L P最上ガスターミナル 新庄市大字鳥越字山神沢2080-7 〒996-6041 TEL0233-23-2898	液化石油ガス	67.500kg

No	地区	事業所名・所在地	ガスの種類	貯蔵能力
37	最上	山形酸素(株)新庄営業所 新庄市福田字福田山711-161 〒996-0053 TEL0233-22-4900 (全て容器で保管)	圧縮酸素 液化亜酸化窒素 圧縮アセチレン 圧縮水素 液化炭酸 圧縮窒素 圧縮アルゴン 液化アンモニア	2,254m ³ 35m ³ 75m ³ 1,002m ³ 446m ³ 1,002m ³ 1,412m ³ 275m ³
38	置賜	ゼオンケミカルズ米沢(株) 米沢市八幡原3-446-13 〒992-1128 TEL0238-29-0055	水素	5,516m ³
39	置賜	A G Cディスプレイグラス米沢(株) 米沢市八幡原4-2837-11 〒992-1128 TEL0238-28-8301	液化石油ガス	31,407kg
40	置賜	三洋工業(株) 米沢市八幡原2-4616-5 〒992-1128 TEL0238-28-1511	液化石油ガス	15,228kg
41	置賜	山形酸素(株)米沢営業所 米沢市八幡原3丁目446-17 〒992-1128 TEL0238-28-2660	液化炭酸ガス R22 窒素 アルゴン ヘリウム 液化ガス窒素 液化炭酸ガス 液化石油ガス アセチレン 酸素 液化亜酸化窒素 水素 液化塩素 液化酸素 液化酸化エチレン	3,600kg 300kg 840m ³ 420m ³ 140m ³ 1,785kg 650kg 6,000kg 770kg 1,610m ³ 600kg 910m ³ 600kg 1,680kg 600kg
42	置賜	富双合成(株)米沢工場 米沢市八幡原2-4300-44 〒992-1128 TEL0238-28-3900	液化石油ガス	22,419kg
43	置賜	財団法人山形県産業技術振興機構 産学官連携有機エレクトロニクス事業化推進 センター 米沢市八幡原4-2837-9 〒992-1128 TEL0238-29-1150	液化石油ガス 液化窒素	15,254kg 3,626kg
44	置賜	東北整練(株) 米沢市窪田町窪田2736-1 〒992-0003 TEL0238-37-6600	液化石油ガス	17,792kg
45	置賜	山形大学工学部 米沢市城南4-3-16 〒992-0038 TEL0238-26-3011	液化窒素 液化窒素 圧縮ガス 液化ガス	3,626kg 2,017kg 4,714m ³ 7,903.645kg
46	置賜	(株)SUMCO米沢工場 米沢市八幡原4-3146-12 〒992-1128 TEL0238-28-3135	水素	6,808.4m ³
47	置賜	住理工山形(株) 米沢市八幡原3丁目4452-33 〒992-1128	液化石油ガス	19,881m ³

No	地区	事業所名・所在地	ガスの種類	貯蔵能力
48	置賜	山形酸素(株)長井営業所 長井市泉字北館2111-2 〒993-0031 TEL0238-84-1778	窒素 液化炭酸ガス アルゴン 液化窒素 酸素 アセチレン 水素 液化石油ガス	278.24m ³ 1,529.85kg 626.04m ³ 509.83kg 740.3m ³ 199.96m ³ 139.12m ³ 700kg
49	置賜	(株)サイサン南陽営業所 南陽市竹原22-1 〒992-0478 TEL0238-59-0001	窒素 アルゴン 液化炭酸ガス ヘリウム 酸素 アセチレン 水素 液化石油ガス	139.1m ³ 139.1m ³ 611.94kg 69.55m ³ 139.1m ³ 127.2m ³ 197m ³ 6,830kg
51	置賜	山形電子(株)高畠工場 高畠町大字根岸304-1 〒992-0343 TEL0238-52-0555	水素	1,206m ³
50	置賜	(株)ながよう 高畠町福沢1031-2 〒999-2174 TEL0238-57-3231	窒素 ヘリウム アルゴン 酸素 アセチレン 水素 Air 混合ガス 液化炭酸ガス フロン 亜酸化窒素 液化石油ガス 液化酸素 液化エチレン	173.9m ³ 34.8m ³ 452m ³ 486.9m ³ 305.4m ³ 49.3m ³ 13.9m ³ 313m ³ 2,160.5kg 323kg 91.8kg 3100kg 306.8kg 117.1kg
51	置賜	(有)豊嶋石英硝子 小国町大字小国小坂町541-1 〒999-1363 TEL0238-62-4001	液化酸素 水素	2,872kg 1,206m ³
52	置賜	日本重化学工業(株)小国工場 小国町大字小国町232 〒999-1351 TEL0238-62-2577	水素	3,052m ³
53	置賜	クアーズテック(株)小国事業所 小国町大字小国町378 〒999-1351 TEL0238-62-3121	ヘリウム	5,916m ³

No	地区	事業所名・所在地	ガスの種類	貯蔵能力
54	庄内	(株)アポロ月山 酒田市広野字荒田105-2 〒998-0125 Tel0234-26-7700	圧縮酸素 圧縮水素 圧縮窒素 圧縮混合ガス (CO2+Ar) 圧縮ヘリウム 圧縮アルゴン 液化炭酸ガス 液化酸素 液化窒素 液化フルオロカーボン 液化亜酸化窒素 アセチレン 液化石油ガス	904.28m ³ 34.78m ³ 139.12m ³ 83.47m ³ 27.82m ³ 139.1m ³ 2,985.07kg 360.82kg 127.74kg 214.28kg 89.55kg 1,724.14kg 100kg
55	庄内	(株)アライドテック第一工場 酒田市十里塚字村東山398-16 〒998-0114 Tel0234-31-2222	液化石油ガス 圧縮窒素 圧縮水素	15,027kg 7.25m ³ 14,070m ³
56	庄内	(株)アライドテック第二工場 酒田市十里塚字村東山398-15 〒998-0114 Tel0234-31-1800	液化窒素 圧縮水素 圧縮水素	8,923kg 8,400m ³ 140m ³
57	庄内	(株)アライドテック大浜工場 酒田市大浜2-1-12 〒998-0064 Tel0234-33-3311	圧縮水素 液化窒素 圧縮窒素 アルゴンガス	1,182m ³ 3,624kg 48.7m ³ 34.8m ³
58	庄内	マーレエンジンコンポーネンツジャパン(株)鶴岡工場 鶴岡市宝田一丁目12-10 〒997-0011 Tel0235-23-9111	液化石油ガス	15,000kg
59	庄内	(株)庄内シャーリング 鶴岡市藤浪一丁目89-1 〒999-7671 Tel0235-64-5682	液化石油ガス	14,868kg
60	庄内	(株)カネコ商会鶴岡事業所 鶴岡市布目字宮田156-1 〒997-0851 Tel0235-22-1195	水素、酸素、フ ルフィン、亜酸化窒 素、フロン、フ ロピレン、ヘリウム、ア ルゴン、窒素、空 気、炭酸ガス、フ ロロカーボン、混合 ガス	3,311m ³ 11,530kg
61	庄内	カメイ(株)酒田ガスターミナル 酒田市両羽町4-11 〒998-0832 Tel0234-24-0416	液化石油ガス	10,000kg
62	庄内	北日本羽黒食品(株)羽黒工場 鶴岡市羽黒町赤川272 〒997-0167 Tel0235-62-4771	液化石油ガス	45,044kg
63	庄内	酒田共同火力発電(株) 酒田市宮海字南浜1-19 〒998-8622 Tel0234-34-2321	圧縮窒素 液化炭酸ガス 圧縮水素 液化アンモニア	700m ³ 1,590kg 875m ³ 29,138kg

No	地区	事業所名・所在地	ガスの種類	貯蔵能力
64	庄内	酒田米菓(株)八幡工場 酒田市北仁田字石田80 〒999-8243 Tel.0234-64-3356	液化石油ガス	15,228kg
65	庄内	スタンレー電気(株)山形工場 鶴岡市大宝寺日本国271-6 〒997-0017 Tel.0235-25-3111	圧縮水素	5,266.2m ³
66	庄内	日本エア・リキード(株)庄内支所 酒田市広野字荒田105-2 〒998-0125 Tel.0234-92-4825	酸素、二酸化炭素、三ッ化窒素、アンモニア、三塩化窒素、四ッ化メタン、トリフルオロメタン、六ッ化エタン、アルゴン、窒素、ヘリウム、モリブデン、ホウ素、アルシウム、ジフルオロメタン、三ッ化窒素、塩素、三ッ化塩素、塩酸、臭化水素、亜酸化窒素、六ッ化イタ	合計2,065.82m ³
67	庄内	大陽日酸(株)酒田ガスセンター 酒田市十里塚字村東山166-3 〒998-0114 Tel.0234-31-2311	ヘリウム 三ッ化窒素 液化窒素 各種ガス 六ッ化エタン 液化石油ガス	904.7m ³ 307.4m ³ 14m ³ 2,248.8m ³ 2,156kg 7,596kg
68	庄内	(株)小松写真印刷 酒田市京田2-59-3 〒998-0102 Tel.0234-41-0011	液化石油ガス	15,006kg
69	庄内	(株)エネックス新潟支店庄内営業所 飽海郡遊佐町菅里字十里塚193-51 〒999-8431 Tel.0234-77-3878	液化天然ガス 液化窒素 窒素 液化アンモニア	90,610kg 14,441kg 280m ³ 11,700kg
70	庄内	東横化学(株)鶴岡営業所 鶴岡市宝田3-10-7 〒997-0011 Tel.0235-23-3918	酸素、窒素、炭酸ガス、亜酸化窒素、ヘリウム、セレン、アルゴン、三ッ化メタン、六ッ化イタ、六ッ化エタン、六ッ化メタン、四ッ化メタン、二ッ化メタン、八ッ化ブタン、三ッ化窒素、四ッ化ケイ素、塩素、臭化水素、アンモニア、一酸化炭素、一酸化二窒素、モリブデン、混	合計2,787m ³

No	地区	事業所名・所在地	ガスの種類	貯蔵能力
71	庄内	東横化学(株)鶴岡ガスセンター 鶴岡市宝田1-11-73 〒997-0011 TEL0235-28-3455	圧縮水素 ヘリウム その他(窒素、炭酸ガス、亜酸化窒素、アルゴン、三フッ化メタン、六フッ化イソ、四フッ化メタン、オクタフルオロプロテン、二フッ化メタン、モノフルオロメタン、プロピレン、三フッ化窒素、四フッ化ケイ素、一酸化窒素、塩素、臭化水素、アンモニア、一酸化炭素、メタン、混	8,757m ³ 4,662m ³ 計1486.23m ³
72	庄内	(株)エネックス新潟支店鶴岡営業所 鶴岡市柝屋字天保恵57-6 〒997-1132 TEL0235-38-0611	液化天然ガス	68,400kg
73	庄内	東北エア・ウォーター(株)庄内営業所 鶴岡市柝屋字天保恵76-6,7 〒997-1132 TEL0235-38-0180	炭酸ガス、アルゴン、窒素、酸素、水素、亜酸化窒素、アセチレン、液化石油ガス、混合ガス	合計2133.2m ³
74	庄内	水澤化学工業(株)水沢工場 鶴岡市西目字殿田21 〒999-7541 TEL0235-35-3331	液化酸素	17,149kg
75	庄内	地方独立行政法人山形県・酒田市病院機構 日本海総合病院 酒田市あきほ町30番地 〒998-8501 TEL0234-26-2001	液化酸素 圧縮酸素 窒素 亜酸化窒素	9,997kg 111.3m ³ 111.3m ³ 239kg
76	庄内	鶴岡協立病院 鶴岡市文園町9-34 〒997-0816 TEL0235-23-6060	液化酸素 酸素	9,982kg 42m ³
77	庄内	東横化学(株)鶴岡東ガスセンター 鶴岡市宝田一丁目14-38 〒997-0011 TEL0235-23-3969	圧縮水素 液化石油ガス	2,800m ³ 70m ³
78	庄内	荘内ガス(株)北港充填工場 酒田市松美町2-39 〒998-0073 TEL0234-33-3279	アセチレン、アンモニア、可燃性混合ガス、液化石油ガス、亜酸化窒素、フロン、酸素、窒素、アルゴン、ヘリウム、不燃性混合ガス	3,480kg 6,769m ³

都市ガス製造施設

平成29年3月15日現在

名称・連絡先	供給区域のある市町村	ガスグループ	主たる原料
山形ガス株式会社 白山工場 山形市白山二丁目7番53号 電話 023-629-9871 (山形ガス株式会社 本社) 山形市白山三丁目1番31号 電話 023-623-0085	山形市 上山市	13A	LNG気化ガス (導管受入)
鶴岡瓦斯株式会社 道形工場 鶴岡市宝田三丁目5番1号 電話 0235-23-6607 (鶴岡瓦斯株式会社 本社) 鶴岡市鳥居町15番22号 電話 0235-25-0011	鶴岡市	13A	LNG
酒田天然瓦斯株式会社 酒田市東両羽町4番5号 電話 0234-24-4111	酒田市	13A	国産天然ガス・LNG 気化ガス混合 (一部導管受入) LNG
庄内町 ガス供給所 東田川郡庄内町余目字滑石1-1 電話 0234-43-2136	庄内町 酒田市 三川町	12A	国産天然ガス・LNG 気化ガス混合 (導管受入)
庄内中部ガス株式会社 東田川郡三川町大字横山字畑田139番地2 電話 0235-66-3115	鶴岡市 三川町	12A	国産天然ガス・LNG 気化ガス混合 (導管受入)
新庄都市ガス株式会社 新庄市千門町12番9号 電話 0233-22-4044	新庄市	13A	プロパン
寒河江ガス株式会社 寒河江市大字寒河江字石田24番地 電話 0237-86-2333	寒河江市	13A	プロパン

災害対策用臨時ヘリポート一覧

平成29年2月1日現在

番号	市町村名	施設の名称	施設の所在地	防災計画	ヘリポートの広さ(m ²)	ヘリポートの状況					緊急車の到着時間(分)
						水	中全	中昼	小全	小屋	
1	山形市	県庁駐車場	山形市松波2-8-1	○	4,225				○		5
2	〃	蔵王駐車場	山形市蔵王温泉	○	4,220				○		5
3	上山市	坊平旧高原ロジック駐車場	上山市菖蒲外二字末沢山外42	○	6,300		○				18
4	〃	市民総合運動広場	上山市長清水字鞍掛909	○	15,330	○	○				4
5	〃	猿倉イベントパーク	上山市永野字蔵王山3144	○	5,360		○				15
6	〃	市民球場	上山市けやきの森1-2	○	12,390	○					4
7	〃	生居川ダム(花森湖)駐車場	上山市中生居字長沖1159-10	○	470	○					12
8	〃	前川ダム南側広場	上山市石曾根字忠川1533	○	480	○					10
9	〃	石堂地内多目的グラウンド	上山市石堂(須川河川敷)	○	1,320	○					5
10	天童市	天童南部小学校	天童市田鶴町4-2-10		8,400		○				10
11	〃	天童中部小学校	天童市老野森2-6-4		8,900		○				10
12	〃	天童北部小学校	天童市乱川4-2-25		11,800		○				10
13	〃	成生小学校	天童市大字高木836		13,800		○				15
14	〃	蔵増小学校	天童市大字蔵増676		11,700			○			20
15	〃	寺津小学校	天童市大字寺津1350		9,100			○			20
16	〃	津山小学校	天童市大字貫津591		10,800		○				5
17	〃	高原の里交流施設ぼんぼこ	天童市大字田麦野381		2,300				○		30
18	〃	山口小学校	天童市大字山口1919		11,700			○			20
19	〃	高揃小学校	天童市大字高高揃北239		9,100			○			20
20	〃	長岡小学校	天童市東長岡3-3-1		14,700		○				15
21	〃	千布小学校	天童市大字千布580		8,200		○				10
22	〃	荒谷小学校	天童市大字荒谷7857		8,800					○	15
23	〃	第一中学校	天童市大字原町10-1		19,500		○				5

平成29年2月1日現在

番号	市町村名	施設の名称	施設の所在地	防災計画	ヘリポートの広さ(m ²)	ヘリポートの状況					緊急車の到着時間(分)
						水	中全	中昼	小全	小屋	
24	〃	第二中学校	天童市大字久野本1674		21,500		○				10
25	〃	第三中学校	天童市大字矢野目1286		18,300		○				10
26	〃	第四中学校	天童市柏木町一丁目3-1		20,000		○				10
27	〃	老野森運動広場	天童市老野森2-6		15,600		○				5
28	〃	天童市スポーツセンター	天童市大字小関1230		117,000		○				15
29	〃	山形県総合運動公園特設駐車場(南側・南東側)	天童市山王1番1号		100,000以上		○				10
30	山辺町	山辺町中央公園	山辺町緑ヶ丘1	○	13,175	○	○				7
31	〃	山辺小学校	山辺町大字山辺55	○	8,960	○			○		8
32	中山町	長崎小学校	中山町大字長崎1092	○	9,600			○			25
33	〃	豊田小学校	中山町大字土橋645	○	6,500			○			35
34	〃	中山中学校	中山町大字長崎4880	○	9,800				○		30
35	寒河江市	市営陸上競技場	寒河江市大字寒河江字長岡丙2707-64	○	15,000			○			5
36	〃	市営野球場	寒河江市大字寒河江字長岡丙2708-4	○	14,000		○				5
37	〃	寒河江高等学校総合運動場	寒河江市大字寒河江字鷹の巣65外	○	46,432			○			10
38	〃	寒河江工業高等学校	寒河江市緑町148	○	15,300	○	○				10
39	〃	寒河江中部小学校	寒河江市元町2-19	○	8,547	○		○			5
40	〃	寒河江小学校	寒河江市丸の内1-3-8	○	8,722	○		○			5
41	〃	南部小学校	寒河江市大字高屋字北江11	○	12,748	○	○				10
42	〃	西根小学校	寒河江市大字西根170	○	10,000	○		○			5
43	〃	柴橋小学校	寒河江市大字柴橋1923	○	10,600	○		○			10
44	〃	高松小学校	寒河江市大字米沢643-2	○	9,900	○		○			10
45	〃	醍醐小学校	寒河江市大字日和田747	○	8,800	○			○		10
46	〃	白岩小学校	寒河江市大字白岩1848	○	9,079	○		○			15
47	〃	幸生小学校	寒河江市大字幸生550	○	8,950	○		○			20
48	〃	旧田代小学校	寒河江市大字田代370-1	○	16,084	○		○			20

平成29年2月1日現在

番号	市町村名	施設の名称	施設の所在地	防災計画	ヘリポートの広さ(m ²)	ヘリポートの状況					緊急車の到着時間(分)
						水	中全	中昼	小全	小屋	
49	〃	三泉小学校	寒河江市字中河原191-1	○	10,000	○		○			5
50	〃	陵東中学校	寒河江市大字西根430	○	23,253	○	○				2
51	〃	陵南中学校	寒河江市大字寒河江字内の袋115	○	28,439	○	○				10
52	〃	陵西中学校	寒河江市大字八鍬字富沢836	○	21,600	○	○				10
53	河北町	河北中学校	河北町谷地中央4-12-1	○	31,411						5
54	〃	谷地中部小学校	河北町谷地字所岡73	○	12,509						5
55	〃	谷地南部小学校	河北町谷地荒町東1-7-1	○	12,640						5
56	〃	谷地西部小学校	河北町谷地字布田55	○	8,804						10
57	〃	西里小学校	河北町西里562	○	10,983						10
58	〃	溝延小学校	河北町大字溝延字小堤312-1	○	8,154						10
59	〃	北谷地小学校	河北町大字吉田367	○	9,404						10
60	〃	溝延研修センター	河北町大字溝延字小堤40	○	2,600						10
61	〃	北谷地構造改善センター	河北町大字吉田字馬場261	○	5,150						10
62	〃	サハトベに花	河北町谷地字所岡3-1-10	○	3,800						5
63	西川町	町民グラウンド	西川町大字間沢277	○	14,591			○			2
64	〃	旧大井沢小中学校	西川町大字大井沢839	○	6,206			○			40
65	〃	町役場	西川町大字海味510	○	1,500	○		○			0
66	〃	弓張平公園	西川町大字志津	○	205,800			○			34
67	〃	まねきの丘	西川町大字月山沢	○	100,000			○			33
68	朝日町	緑が丘公園	朝日町宮宿345-1	○	11,000			○			2
69	〃	西部地区総合運動場	朝日町常盤へ241-1	○	10,000			○			6
70	〃	大谷地区運動公園	朝日町大谷1697-23	○	10,000			○			9
71	大江町	左沢小学校グラウンド	大江町大字左沢816-2	○	12,086						
72	〃	左沢高等学校グラウンド	大江町大字藤田816-3	○	29,155						
73	〃	大江中学校グラウンド	大江町大字本郷己605	○	14,840						

平成29年2月1日現在

番号	市町村名	施設の名称	施設の所在地	防災計画	ヘリポートの広さ(m ²)	ヘリポートの状況					緊急車の到着時間(分)
						水	中全	中昼	小全	小屋	
74	〃	本郷東小学校グラウンド	大江町大字本郷丙275-2	○	11,585						
75	〃	旧本郷西小学校グラウンド	大江町大字十八才甲117-1	○	8,074						
76	〃	旧七軒東小学校グラウンド	大江町大字貫見693-2	○	8,142						
77	村山市	楯岡小学校グラウンド	村山市楯岡楯1		6,500						
78	〃	楯岡中学校グラウンド	村山市楯岡新高田3		15,750						
79	〃	西郷小学校グラウンド	村山市大字名取1217		7,440						
80	〃	旧大倉小学校グラウンド	村山市大字櫛山48-7		3,150						
81	〃	中沢集落内市道上	(路上)		不明						
82	〃	中沢集落内民地	村山市大字櫛山2377-1		不明						
83	〃	新山集落内民地	(畑上)		不明						
84	〃	新山集落内市道上	(路上)		不明						
85	〃	葉山中学校陸上競技場	村山市大字稲下1757		3,900						
86	〃	葉山中学校グラウンド	村山市大字稲下1757		15,300						
87	〃	富本小学校グラウンド	村山市大字湯野沢1129		7,000						
88	〃	戸沢小学校グラウンド	村山市大字長善寺293-2		3,252						
89	〃	旧戸沢中学校グラウンド	村山市大字長善寺293-2		10,875						
90	〃	袖崎小学校グラウンド	村山市大字土生田286		3,200						
91	〃	五十沢集落内県道302号線上	(路上)		不明						
92	〃	五十沢集落内民地	村山市大字五十沢950		不明						
93	〃	富並小学校グラウンド	村山市大字富並2169		3,560						
94	〃	山の内自然体験交流施設やまぼと駐車場	村山市大字山の内120		2,640						
95	〃	大鳥居集落内やまのうち(そば屋)駐車場	村山市大字山の内322-1		不明						
96	東根市	陸上自衛隊神町駐屯地	東根市神町南3丁目1-1	○	10,500	○	○				7
97	〃	山形県警察航空隊	東根市大字若木字七窪	○	7,000		○				6
98	〃	第一中学校グラウンド	東根市鷲の宿1-1	○	37,591	○	○				5

平成29年2月1日現在

番号	市町村名	施設の名称	施設の所在地	防災計画	ヘリポートの広さ(m ²)	ヘリポートの状況					緊急車の到着時間(分)
						水	中全	中昼	小全	小屋	
99	〃	第二中学校グラウンド	東根市大字蟹沢950-15	○	20,821	○	○				5
100	〃	第三中学校グラウンド	東根市大字泉郷乙1922	○	11,390	○	○				6
101	〃	神町中学校グラウンド	東根市神町北五丁目11-1	○	19,380		○				3
102	〃	大富中学校グラウンド	東根市柏原3-1-1	○	31,465	○	○				6
103	〃	大富小学校グラウンド	東根市大字羽入841	○	11,059	○		○			7
104	〃	高崎小学校グラウンド	東根市大字観音寺2162	○	7,808			○			8
105	〃	長瀬小学校グラウンド	東根市大字長瀬188-1	○	12,374	○		○			6
106	〃	白水川ダム公園広場	東根市大字泉郷元後沢	○	4,000	○	○				15
107	〃	沼沢沼放牧場跡地	東根市大字沼沢字八森地内	○	10,000	○	○				18
108	〃	大森山公園芝広場	東根市大字東根元原方字大森北388先	○	10,000			○			3
109	尾花沢市	市民グラウンド	尾花沢市大字尾花沢字横長根山5152-226	○	14,400	○	○				5
110	〃	福原中学校	尾花沢市大字福原208	○	8,000	○	○				10
111	〃	六沢グラウンド	尾花沢市大字六沢1118	○	5,000	○		○			15
112	〃	尾花沢消防署訓練場	尾花沢市新町四丁目5-1	○	10,900	○	○				
113	〃	花笠高原スキー場駐車場	尾花沢市大字鶴子858	○	6,500	○	○				
114	〃	花笠グラウンド	尾花沢市大字二藤袋1769-2	○	9,500	○	○				
115	大石田町	大石田南小学校	大石田町大字田沢1544-3	○	4,893	○				○	7
116	〃	大石田小学校	大石田町大字大石田乙105-1	○	6,273	○		○			1
117	〃	旧次年子小学校	大石田町大字次年子1025	○	13,500	○	○				18
118	〃	大石田中学校	大石田町大字大石田丁228-1	○	8,000	○	○				1
119	〃	大石田北小学校	大石田町大字岩ヶ袋338-5	○	16,921	○	○				5
120	〃	下河原運動公園	大石田町大字横山	○	14,947	○	○				3
121	新庄市	新庄市陸上競技場	新庄市東山	○	23,283	○	○				2
122	金山町	金山中学校グラウンド	金山町大字金山641	○	14,175	○			○		5
123	〃	新庄南高校金山校グラウンド	金山町大字金山248-2	○	10,871	○			○		5

平成29年2月1日現在

番号	市町村名	施設の名称	施設の所在地	防災計画	ヘリポートの広さ(m ²)	ヘリポートの状況					緊急車の到着時間(分)
						水	中全	中昼	小全	小屋	
124	〃	金山小学校グラウンド	金山町大字金山108-2	○	14,468	○			○		5
125	〃	有屋小学校グラウンド	金山町大字有屋484-11	○	7,128	○			○		10
126	〃	旧中田小学校グラウンド	金山町大字中田637-2	○	14,014				○		15
127	〃	金山町民グラウンド	金山町大字金山666-4	○	11,590	○			○		5
128	〃	金山河川公園	金山町大字金山字久保646-44	○	4,500	○			○		5
129	最上町	赤倉小学校グラウンド	最上町大字富沢981	○	10,341	○		○			15
130	〃	ふれあいの里運動広場	最上町大字富沢4467-1	○	9,075		○				12
131	〃	最上中学校グラウンド	最上町大字向町760	○	29,590			○			3
132	〃	町営前森牧場	最上町大字向町字前森2135	○	2,565				○		10
133	〃	最上西公園多目的広場	最上町大字大堀676-6	○	13,947		○				10
134	〃	大堀小学校グラウンド	最上町大字志茂27	○	9,134	○		○			10
135	舟形町	運動公園	舟形町舟形4315	○	7,600	○	○				10
136	真室川町	真室川町民球場	真室川町大字新町字塩野945		22,500		○				5
137	〃	真室川中学校	真室川町大字大沢字滝ノ沢山5016-26		18,200		○				3
138	〃	安楽城地区農業者トレーニングセンター	真室川町大字大沢字菓子574		3,800			○			10
139	〃	真室川小学校	真室川町大字川ノ内2104-2		7,000	○		○			3
140	〃	真室川北部小学校	真室川町大字釜淵817-37		10,200	○		○			10
141	〃	真室川あさひ小学校	真室川町大字大沢1386-2		7,700	○		○			7
142	〃	小又地区交流センター	真室川町大字大沢1660-15	○	1,050				○		20
143	〃	多目的広場(河川公園)	真室川町大字差首鍋字中村地内		900	○			○		20
144	〃	防災センターヘリポート	真室川町大字新町461	○	900	○			○		3
145	〃	及位地区コミュニティ広場	真室川町大字及位693-1		3,300				○		20
146	〃	八敷代グラウンド	真室川町大字釜淵字八敷代地内		6,400				○		20
147	〃	旧平枝小学校	真室川町大字差首鍋1763		9,300				○		20
148	〃	差首鍋地区生涯学習センター	真室川町大字差首鍋2886-1		6,200				○		15

平成29年2月1日現在

番号	市町村名	施設の名称	施設の所在地	防災計画	ヘリポートの広さ(m ²)	ヘリポートの状況					緊急車の到着時間(分)
						水	中全	中昼	小全	小屋	
149	〃	旧大滝小学校	真室川町大字大滝338-2		1,107					○	25
150	大蔵村	運動公園	大蔵村大字清水97-4	○	12,000	○	○				2
151	鮭川村	鮭川中学校跡地グラウンド	鮭川村大字川口4455	○	10,400	○	○				13
152	〃	鮭川小学校グラウンド	鮭川村大字佐渡2000-2	○	11,750	○	○				12
153	〃	役場駐車場	鮭川村大字佐渡2003-7	○	9,000			○			11
154	戸沢村	旧角川小中学校グラウンド	戸沢村大字角川582	○	14,000			○			25
155	〃	中央公民館前広場	戸沢村大字名高1593-86	○	9,000		○				5
156	〃	村営グラウンド	戸沢村大字蔵岡3718-1	○	18,000	○	○				1
157	〃	旧神田小学校グラウンド	戸沢村大字神田3633	○	7,800					○	10
158	米沢市	南原中学校	米沢市大字李山2139	○	5,500					○	10
159	〃	関小学校	米沢市大字立石2565-10	○	3,600					○	16
160	〃	天元台スキー場	米沢市大字李山字大笠	○	22,000		○				29
161	〃	最上川上流河川緑地	米沢市相生町	○	6,000	○	○				3
162	〃	米沢ヘリポート	米沢市八幡原2-444-9	○	2,288					○	5
163	〃	米沢市営陸上競技場	米沢市通町6-14-5		28,456			○			5
164	〃	八幡原緑地野球場	米沢市八幡原5-5275-4		12,785			○			4
165	〃	道の駅 田沢なごみの郷	米沢市大字入田沢573-19		1,500					○	17
166	〃	大沢公民館	米沢市大字大沢682-1		920					○	18
167	〃	関根小学校板谷分校	米沢市大字板谷293		6,169					○	22
168	〃	関根小学校綱木分校	米沢市大字綱木334-6		950					○	25
169	〃	三沢東部小学校山梨沢分校	米沢市大字築沢6345		404					○	16
170	南陽市	南陽市中央花公園	南陽市三間通1096	○	13,140	○	○				4
171	〃	宮内小学校	南陽市宮内3415	○	10,514	○	○				4
172	〃	南陽市総合公園	南陽市竹原2762	○	18,900	○	○				11
173	〃	沖郷中学校	南陽市高梨594-3	○	18,101	○	○				3

平成29年2月1日現在

番号	市町村名	施設の名称	施設の所在地	防災計画	ヘリポートの広さ(m ²)	ヘリポートの状況					緊急車の到着時間(分)
						水	中全	中昼	小全	小屋	
174	〃	小滝小学校	南陽市小滝1444	○	5,489	○				○	20
175	〃	南陽市役所前駐車場	南陽市三間通436-1	○	11,934	○	○				1
176	高島町	高島小学校	高島町大字高島3547	○	6,000	○		○			3
177	〃	旧第一中学校	高島町大字安久津700	○	15,000	○	○				5
178	〃	旧第二中学校	高島町大字深沼28-1	○	17,550	○		○			5
179	〃	旧第三中学校	高島町大字和田650	○	5,000	○		○			10
180	〃	町立糠野目小学校	高島町大字上平柳2070	○	5,000	○		○			10
181	〃	陸上競技場	高島町大字高島1210	○	15,000		○				4
182	川西町	小松小学校	川西町大字上小松1486	○	6,400	○				○	1
183	〃	川西中学校	川西町大字中小松2493		10,500			○			3
184	〃	大塚小学校	川西町大字大塚3030		10,000	○	○				10
185	〃	犬川小学校	川西町大字小松823		5,000	○		○			5
186	〃	中郡小学校	川西町大字苳239		5,000	○				○	5
187	〃	高山小学校	川西町大字高山1913		4,000	○				○	5
188	〃	吉島小学校	川西町大字洲島2381		7,000	○		○			10
189	〃	東沢小学校	川西町大字大舟987-2		5,000				○		5
190	〃	玉庭小学校	川西町大字玉庭5225		6,400	○		○			15
191	長井市	豊田小学校グラウンド	長井市歌丸976	○	12,805	○				○	15
192	〃	南中学校グラウンド	長井市泉1819-1	○	36,184	○	○				10
193	〃	伊佐沢小学校グラウンド	長井市上伊佐沢2027	○	7,426	○				○	15
194	〃	長井小学校グラウンド	長井市ままの上5-2	○	21,296	○		○			10
195	〃	平野小学校グラウンド	長井市九野本3174	○	14,085	○		○			7
196	〃	致芳小学校グラウンド	長井市五十川1091	○	10,829	○		○			10
197	〃	北中学校グラウンド	長井市成田2883	○	33,141	○	○				7
198	〃	西根小学校グラウンド	長井市草岡375	○	10,800	○			○		10

平成29年2月1日現在

番号	市町村名	施設の名称	施設の所在地	防災計画	ヘリポートの広さ(m ²)	ヘリポートの状況					緊急車の到着時間(分)
						水	中全	中昼	小全	小屋	
199	〃	成田河川敷グラウンド	長井市成田字下河原1地内～字亀ヶ森8地内	○	8,876	○	○				15
200	〃	さくらづつみ河川公園	長井市森189-53	○	19,074		○				20
201	〃	最上川河川緑地公園	長井市小出1545	○	8,000		○				10
202	〃	西置賜行政組合消防本部避難地	長井市平山4460	○	7,123	○			○		0
203	長井市	長井市多目的運動場	長井市幸町1331-3	○	22,600	○		○			5
204	小国町	白い森交流センターりふれ南側駐車場	小国町大字五味沢513	○							30
205	〃	旧北部小中学校	小国町大字大鼓沢39	○	9,091	○		○			25
206	〃	旧沖庭小学校	小国町大字若山225-1	○		○					15
207	〃	小国町総合スポーツ公園	小国町大字小国町509	○		○					5
208	〃	小国町立病院駐車場	小国町大字あけぼの1-1-1	○							5
209	〃	山形県立小国高等学校	小国町大字岩井沢621-1	○	13,940	○	○				5
210	〃	旧玉川小・中学校グラウンド	小国町大字玉川337	○		○					20
211	〃	旧小玉川小・中学校グラウンド	小国町大字小玉川511	○	14,149	○	○				30
212	〃	飯豊梅花皮荘駐車場	小国町大字小玉川564-1	○							35
213	〃	叶水小・中学校グラウンド	小国町大字叶水301	○		○					15
214	〃	白沼小・中学校グラウンド	小国町大字沼沢547	○		○					20
215	白鷹町	荒砥小学校グラウンド	白鷹町荒砥乙540-1	○	12,448		○				1
216	〃	白鷹中学校グラウンド	白鷹町荒砥乙1158	○	24,402		○				1
217	〃	旧西中学校グラウンド	白鷹町鮎貝108	○	26,690		○				5
218	〃	河川敷	白鷹町荒砥	○	10,000	○	○				2
219	飯豊町	町民野球場	飯豊町大字椿2888	○	16,800		○				5
220	〃	白川ダム湖岸公園	飯豊町大字数馬212	○	11,000	○	○				25
221	〃	手ノ子小学校	飯豊町大字手ノ子1694	○	15,010		○				15
222	〃	第一小学校	飯豊町大字萩生677	○	9,953		○				8
223	〃	白川グラウンド	飯豊町大字添川2099	○	12,000	○	○				7

平成29年2月1日現在

番号	市町村名	施設の名称	施設の所在地	防災計画	ヘリポートの広さ(m ²)	ヘリポートの状況					緊急車の到着時間(分)
						水	中全	中昼	小全	小屋	
224	鶴岡市	湯野浜小学校グラウンド	鶴岡市湯野浜1-16-38	○	9,100	○		○			1
225	〃	赤川河川敷	鶴岡市大宝寺地内	○	12,000	○	○				3
226	〃	鶴岡工業高等専門学校グラウンド	鶴岡市井岡字沢田104	○	5,000			○			7
227	〃	上郷小学校グラウンド	鶴岡市大広字山崎61	○	6,600	○		○			15
228	〃	小真木原公園(南多目的広場)	鶴岡市小真木原町2番地内	○	7,000		○				3
229	〃	旧田川小学校グラウンド	鶴岡市田川字高田9	○	4,000					○	15
230	〃	県立加茂水産高等学校グラウンド	鶴岡市今泉字大久保1-72		12,600			○			20
231	〃	李台運動広場	鶴岡市小波渡字李台地内		7,200			○			30
232	〃	鶴岡第五中学校グラウンド	鶴岡市大山字若柳271	○	7,700			○			15
233	〃	藤島中学校グラウンド	鶴岡市藤島字笹花86-1	○	13,900		○				1
234	〃	藤島小学校グラウンド	鶴岡市藤の花2-1-1	○	16,900		○				1
235	〃	渡前小学校グラウンド	鶴岡市渡前字中屋敷1	○	8,400			○			5
236	〃	長沼小学校グラウンド	鶴岡市長沼字宮前164	○	8,900			○			11
237	〃	東栄小学校グラウンド	鶴岡市川尻字町上14	○	7,500			○			7
238	〃	藤島農村環境改善センター運動場	鶴岡市漆川字新地315	○	19,900		○				10
239	〃	藤島芝生広場	鶴岡市藤の花1-11-1	○	11,742		○				1
240	〃	羽黒第一小学校グラウンド	鶴岡市羽黒町手向字手向179-1	○	9,375	○	○				7
241	〃	羽黒第二小学校グラウンド	鶴岡市羽黒町荒川字花沢4番地	○	12,800	○	○				8
242	〃	羽黒第三小学校グラウンド	鶴岡市羽黒町後田字下田元9	○	7,700	○		○			5
243	〃	羽黒第四小学校グラウンド	鶴岡市羽黒町上野新田字式反割1-2	○	9,000	○		○			7
244	〃	羽黒中学校グラウンド	鶴岡市羽黒町荒川字宮東28-1	○	14,400		○				2
245	〃	鶴岡市泉地区地域活動センターグラウンド	鶴岡市羽黒町荒川字谷地堰11-1	○	5,400			○			1
246	〃	月山レストハウス駐車場	鶴岡市羽黒町川代字東増川山地内	○	6,500			○			50
247	〃	羽黒休暇村駐車場	鶴岡市羽黒町手向字羽黒山8	○	990	○		○			13
248	〃	創造の森交流館	鶴岡市羽黒町川代字向山628		1,500			○			10

平成29年2月1日現在

番号	市町村名	施設の名称	施設の所在地	防災計画	ヘリポートの広さ(m ²)	ヘリポートの状況					緊急車の到着時間(分)
						水	中全	中昼	小全	小屋	
249	〃	あさひ小学校グラウンド	鶴岡市下名川字落合2	○	7,500		○				1
250	〃	旧朝日大泉小学校グラウンド	鶴岡市上田沢字中明64	○	6,400		○				13
251	〃	朝日スポーツセンター運動場	鶴岡市東岩本字野中143	○	3,600		○				3
252	〃	旧湯殿山ホテル駐車場	鶴岡市田麦俣字六十里141	○	2,500		○				30
253	〃	湯殿山スキー場駐車場	鶴岡市田麦俣字六十里104-5	○	7,000		○				17
254	〃	旧大綱小学校グラウンド	鶴岡市大綱字興屋38-6	○	4,900		○				8
255	〃	朝日中学校グラウンド	鶴岡市本郷字笹目50	○	11,475		○				2
256	〃	大鳥自然の家グラウンド	鶴岡市大鳥字寿岡112	○	4,000		○				25
257	〃	楡引中学校グラウンド	鶴岡市上山漆字文栄86	○	24,700	○			○		2
258	〃	楡引西小学校グラウンド	鶴岡市上山漆字文栄1	○	73,000	○			○		2
259	〃	楡引東小学校グラウンド	鶴岡市黒川字小在家90	○	7,800	○				○	4
260	〃	楡引南小学校グラウンド	鶴岡市東荒屋字竹の内212	○	10,500	○				○	6
261	〃	楡引東小学校旧たらのきだい分校グラウンド	鶴岡市たらのき代字西野834	○	4,700					○	12
262	〃	温海小学校グラウンド	鶴岡市温海字荻田240-1	○	10,710	○	○				2
263	〃	鼠ヶ関小学校グラウンド	鶴岡市鼠ヶ関字横路497-2	○	8,640	○	○				8
264	〃	温海中学校グラウンド	鶴岡市大岩川字黒岩35	○	24,319		○				5
265	〃	マリンパークねずがせき	鶴岡市鼠ヶ関字原海150	○	3,300	○	○				10
266	〃	旧福栄小学校グラウンド	鶴岡市木野俣字不動滝11-1	○	10,551		○				16
267	酒田市	東北電力酒田ヘリポート	酒田市飛鳥字割前88-1	○	225						
268	〃	飛鳥緊急ヘリポート	酒田市飛鳥字法木甲66-112	○	2,560						
269	〃	八幡小学校	酒田市観音寺字古楯1	○	6,300						
270	〃	一條小学校	酒田市寺田字沖1-1	○	7,440						
271	〃	十坂小学校	酒田市坂野辺新田字地続山987-1	○	9,300						
272	〃	鳥海小学校	酒田市本楯字前田94-1	○	10,500						
273	〃	南遊佐小学校	酒田市宮内字小楯62-1	○	7,200						

平成29年2月1日現在

番号	市町村名	施設の名称	施設の所在地	防災計画	ヘリポートの広さ(m ²)	ヘリポートの状況					緊急車の到着時間(分)
						水	中全	中昼	小全	小屋	
274	〃	亀ヶ崎小学校	酒田市亀ヶ崎2-3-55	○	7,000						
275	〃	鳥海八幡中学校	酒田市小泉字前田91-1	○	17,000						
276	〃	第二中学校	酒田市新橋4-19-3	○	9,000						
277	〃	第六中学校	酒田市下安町13-1	○	10,400						
278	〃	東部中学校	酒田市飛鳥字堂之後30	○	23,600						
279	〃	大沢コミュニティセンター	酒田市大蔵字ニタ子213	○	8,400						
280	〃	日向コミュニティセンター	酒田市上黒川字家ノ東19-2	○	6,875						
281	〃	鳥海高原家族旅行村	酒田市草津字湯ノ台149	○	2,400						
282	〃	旧東陽小学校グラウンド	酒田市北俣字上中村90	○	6,000						
283	〃	旧青沢分館グラウンド	酒田市上青沢字向芦沢5	○	2,200						
284	〃	旧升田分館グラウンド	酒田市升田字大西10	○	1,750						
285	〃	飯森山公園多目的グラウンド	酒田市飯森山2-13	○	11,200						
286	〃	北港緑地多目的グラウンド	酒田市高砂230ほか	○	30,444						
287	〃	光ヶ丘陸上競技場	酒田市光ヶ丘3-5-6	○	15,200						
288	〃	八森公園サッカー場	酒田市市条字八森924	○	12,390						
289	〃	河川運動公園	酒田市竹田字下川原地先	○	20,000						
290	〃	松山多目的運動公園	酒田市山寺字見初沢79-1外	○	10,000						
291	〃	高畑運動公園	酒田市田沢字長根224	○	3,500						
292	〃	最上川河川公園	酒田市入船町地先	○	750						
293	〃	白ヶ沢採草地	酒田市白ヶ沢字桑山地先	○	17,500						
294	〃	白ヶ沢採草地	酒田市白ヶ沢字大割地先	○	18,500						
295	〃	大川渡採草地	酒田市大川度字村上地先	○	28,500						
296	庄内町	立川小学校グラウンド	庄内町狩川字松葉5-1	○	12,982	○	○				1
297	〃	立川中学校グラウンド	庄内町狩川字松葉1-1	○	12,850			○			1
298	〃	笠山グラウンド	庄内町狩川字笠山303	○	8,840			○			5

平成29年2月1日現在

番号	市町村名	施設の名称	施設の所在地	防災計画	ヘリポートの広さ(m ²)	ヘリポートの状況					緊急車の到着時間(分)
						水	中全	中昼	小全	小屋	
299	〃	南部山村広場	庄内町立谷沢字玉川	○	10,000		○				40
300	〃	清川河川グラウンド	庄内町清川字上川原	○	15,690		○				10
301	〃	余目中学校グラウンド	庄内町余目字猿田30	○	11,900		○				2
302	〃	余目第一小学校グラウンド	庄内町余目字南田105-1	○	5,525	○	○				5
303	〃	余目第二小学校グラウンド	庄内町払田字村東68	○	9,600	○	○				3
304	〃	余目第三小学校グラウンド	庄内町廿六木字三百地6-1	○	6,000	○	○				5
305	〃	余目第四小学校グラウンド	庄内町主殿新田字赤淵21-1	○	4,800	○	○				7
306	〃	カートソレイユ最上川	庄内町連枝字新割3	○	3,482			○			10
307	〃	消防署余目分署敷地内	庄内町余目字滑石54-4	×	1,924	○			○		0
308	〃	消防署立川分署敷地内	庄内町狩川字外北割86-3	×	1,500	○	○				0
309	三川町	町民グラウンド	三川町大字横山字堤105-5	○	21,875	○	○				7
310	〃	三川中学校グラウンド	三川町大字横山字堤105	○	25,011	○	○				7
311	〃	横山小学校グラウンド	三川町大字横山字大正140	○	16,272	○	○				5
312	〃	東郷小学校グラウンド	三川町大字神花字六瀬297-1	○	11,381	○	○				10
313	〃	押切小学校グラウンド	三川町大字押切新田字高前1	○	11,736	○	○				10
314	〃	山形県消防学校屋外訓練場	三川町大字横山字堤27-1	○	24,370	○	○				7
315	遊佐町	蕨岡小学校グラウンド	遊佐町豊岡字花塚29-1	○	3,600			○			6
316	〃	遊佐小学校グラウンド	遊佐町大字吉出字和田13	○	4,000	○		○			2
317	〃	藤崎小学校グラウンド	遊佐町江地字丁才谷地31-4	○	6,000			○			6
318	〃	旧西遊佐小学校グラウンド	遊佐町藤崎字千代ノ藤2-2	○	4,500			○			10
319	〃	高瀬小学校グラウンド	遊佐町当山字堰中瀬25-4	○	3,600			○			6
320	〃	吹浦小学校グラウンド	遊佐町吹浦字西楯9-6	○	3,600			○			15
321	〃	遊佐中学校グラウンド	遊佐町小原田字上川原18-1	○	6,000	○		○			5
322	〃	町民スポーツ広場(東側)	遊佐町藤崎字藤崎字箕垣下114-1	○	9,000			○			12
323	〃	菅里広場	遊佐町菅里字菅野7-1	○	6,000			○			8

平成29年2月1日現在

番号	市町村名	施設の名称	施設の所在地	防災計画	ヘリポートの広さ(m ²)	ヘリポートの状況					緊急車の到着時間(分)
						水	中全	中昼	小全	小屋	
324	〃	しらい自然館グラウンド	遊佐町白井新田字見晴野21	○	5,000			○			10
325	〃	大平駐車場	遊佐町吹浦字鳥海山大平地内	○	2,600		○				40
326	〃	とりみ亭南側駐車場	遊佐町吹浦字西浜2-69	○	7,000		○				10
327	〃	月光川河川敷ヘリポート	遊佐町小原田字上川原地先	○	直径 28m	○				○	8
328	〃	漁村センター広場	遊佐町吹浦字釜磯1	○	5,000			○			17
329	〃	遊佐町総合運動公園	遊佐町増穂字大坪21-2	○	6,000		○				6

高層建築物一覽

平成28年3月31日現在

整理 番号	所在地	名称	用途	階層		高さ (m)	延べ面積 (×100㎡)
				地上	地下		
1	山形市松波二丁目8-1	山形県庁	官公署	16	2	62	342
2	山形市香澄町三丁目1-7	朝日生命山形ビル	事務所	12	1	47	71
3	山形市十日町四丁目2-7	ホテルキャッスル	複合用途	12	2	51.5	143
4	山形市十日町二丁目4-19	住友生命山形第2ビル	事務所	9	1	32.5	64
5	山形市十日町二丁目41-1	ファミリー十日町	共同住宅	11		39.1	43
6	山形市飯田西二丁目2-2	山形大学医学部附属病院	病院	9	1	38	390
7	山形市旅籠町二丁目3-25	山形市役所	官公署	11	1	57.1	311
8	山形市木の実町9-50	木の実マンション	複合用途	12		39	109
9	山形市七日町一丁目2-36	アズ七日町	複合用途	8	2	43.6	168
10	山形市諏訪町一丁目1-1	センチュリープレイス山形	事務所	9	1	37.2	45
11	山形市相生町6-40	ライオンズマンション相生町	共同住宅	12		35.1	46
12	山形市八日町一丁目3-36	ARC山形八日町	共同住宅	11		34	52
13	山形市十日町四丁目1-32	朝日プラザ山形中央	共同住宅	11		39.2	34
14	山形市十日町四丁目3-4	ライオンズマンション十日町	共同住宅	14		41.2	50
15	山形市銅町二丁目5-20	ネオハイツ千歳公園	共同住宅	12		36	78
16	山形市十日町二丁目1-33	朝日プラザ十日町	共同住宅	11		40.7	35
17	山形市十日町四丁目7-42	朝日プラザエザース山形中央Ⅱ	共同住宅	11		40.7	29
18	山形市桜田東二丁目230-3	グランドモール桜田東	共同住宅	10		37.4	44
19	山形市本町一丁目7-42	山形グランドホテル	複合用途	9	1	35.1	126
20	山形市あこや町二丁目3-1	錦産業会館	事務所	9	1	36	44
21	山形市十日町四丁目2-7	ホテルキャッスル立体駐車場	駐車場	1		32.7	9
22	山形市香澄町二丁目2-36	山形センタービル	事務所	9		35.3	62
23	山形市十日町一丁目3-29	山形十日町ビル	事務所	8	1	31.9	60
24	山形市本町一丁目4-27	セントラル山形ビル	事務所	9	1	32.6	50
25	山形市大字上桜田200	東北芸術工科大学	大学	7		37.3	171
26	山形市十日町二丁目4-7	プレステージ十日町Ⅰ	複合用途	7		32.3	20
27	山形市本町二丁目3-3	朝日プラザ本町	共同住宅	13		46.5	61
28	山形市七日町一丁目3-26	山形市立病院済生館	病院	11	2	53.3	435
29	山形市香澄町一丁目1-1	山形駅ビル	複合用途	11	1	44.1	338
30	山形市和合町三丁目2-5	東北中央病院	病院	8		38	171
31	山形市香澄町二丁目3-31	カーニープレイス山形ビル	事務所	10	1	39.8	42
32	山形市香澄町一丁目18-1	メトロポリタン立体駐車場	駐車場	2		35.6	11
33	山形市旅籠町三丁目2-3	きらやか銀行	事務所	9		41.3	117
34	山形市蔵王温泉三度川118-7	たかみや瑠璃倶楽リゾート	ホテル	10		35	55
35	山形市十日町一丁目8-2	ヴェルビュ十日町	共同住宅	12		41.6	38
36	山形市十日町四丁目3-26	ヴェルビュ十日町通り	共同住宅	13	1	46.9	80
37	山形市本町一丁目171	荘銀山形ビル	事務所	9	1	40.2	88
38	山形市南栄町二丁目7-4	ドゥペール南栄	共同住宅	13		41	29
39	山形市香澄町三丁目4-5	山形国際ホテル	ホテル	12	3	52.9	220
40	山形市南二番町1-21	ネオハイツ南二番町	共同住宅	11		41.3	50
41	山形市三日町一丁目1-29	ネオステージ三日町	共同住宅	12		41.3	45
42	山形市八日町一丁目2-5	ヴェルビュ八日町	共同住宅	14		51	51
43	山形市清住町2-42	ドゥペール清住	共同住宅	13		36.7	28
44	山形市大字青柳1800	山形県立中央病院	病院	11		56.2	622
45	山形市七日町三丁目5-37	ステージ七日町	共同住宅	12		40.6	31
46	山形市城南町一丁目16-1	霞城セントラル	複合用途	24	2	114.6	694
47	山形市幸町18-9	DOCOMO東北山形ビル	事務所	10	1	48.1	129
48	山形市深町一丁目16-1	ドゥペール深町	共同住宅	11		35.3	23
49	山形市あこや町三丁目10-2	ノヴェルコート千歳ヒルズ	共同住宅	11		36.2	46
50	山形市木の実町7-6	ヴェルビュ木の实町公園通り	共同住宅	15	1	49	56
51	山形市木の实町13-2	サンシティ木の实町	共同住宅	13	1	40.2	55
52	山形市吉原土地区画整理事業地内 仮換地58-10	ドゥペール吉原壱番館	共同住宅	12		36.8	26

整理番号	所在地	名称	用途	階層		高さ(m)	延べ面積(×100㎡)
				地上	地下		
53	山形市吉原土地区画整理事業地内 仮換地58-10	ドウペール吉原貳番館	共同住宅	14		43.2	40
54	山形市吉原土地区画整理事業地内 仮換地58-10	ドウペール吉原参番館	共同住宅	14		43.2	40
55	山形市八日町一丁目3-39	D'クラディア八日町	共同住宅	15		44.9	43
56	山形市松山一丁目1334	サーパス千歳の森	共同住宅	10	1	37.4	43
57	山形市十日町二丁目2-57	サンデュエル十日町	共同住宅	13		39.9	40
58	山形市十日町四丁目7-4	オーフォート十日町	共同住宅	14		42.5	75
59	山形市緑町一丁目5-3	サーパス緑町	共同住宅	14	1	49.6	39
60	山形市十日町四丁目7-35	スカイハイツ	複合用途	10	1	40.4	62
61	山形市桜田東四丁目1-41	サンコーポ桜田	共同住宅	10		34.1	69
62	山形市十日町一丁目1-34	山形駅前通ビル	事務所	9	2	32.7	41
63	山形市幸町2-8	十字屋山形店	百貨店	8	2	40.6	157
64	山形市香澄町一丁目10-1	山形サンプラザ 朝日ビル	複合用途	10	2	42.6	75
65	山形市鉄砲町二丁目19-68	山形県村山総合支庁本庁舎	官公署	6	1	36	120
66	山形市十日町四丁目1-8	アパホテル(山形駅前大通)	ホテル	10		40.5	12
67	山形市荒楯町一丁目11-11	ネオハイツ荒楯	共同住宅	9		33.2	26
68	山形市小白川町一丁目8-21	ローレル小白川	共同住宅	8		32.3	37
69	山形市桜田東二丁目8-16	ネオステージ桜田東	共同住宅	9		35	43
70	山形市南一番町10-36	ノヴェルコート南一番町	共同住宅	10		33.4	25
71	山形市本町二丁目3-40	D'クラディア本町	共同住宅	9		32.1	32
72	山形市旅籠町二丁目2-25	カメラコート	複合用途	10	1	31.6	54
73	山形市七日町三丁目1-2	㈱山形銀行本店	事務所	7	1	35	150
74	山形市七日町二丁目7-10	NANA-BEANS	複合用途	8	2	40.5	192
75	山形市桜町7-35	きらやか銀行桜町ビル	事務所	8	2	39.1	86
76	山形市緑町一丁目9-30	緑町会館	事務所	6	1	31.2	45
77	山形市小白川町五丁目19-10	市営松原住宅	共同住宅	10		35.2	79
78	山形市相生町8-64	ロイヤルプラザ相生町	共同住宅	10		31.4	64
79	山形市松波一丁目15-29	ネオハイツ松波Ⅱ番館	共同住宅	9		32.7	14
80	山形市上柳260	山形県立保健医療大学	大学	5		37.5	105
81	山形市小白川町三丁目6-18	ネオハイツ小白川	共同住宅	9		35	43
82	山形市桜町2-20	ジェネラスマンション桜町	共同住宅	14	1	43.6	45
83	山形市城南町一丁目16-31	東横イン山形駅西ビル	ホテル	11		33	24
84	山形市城南町一丁目16-31	東横イン山形駅西ビル立駐	駐車場	2		38.9	5
85	山形市桜田東二丁目11-7	サンデュエル桜田東	共同住宅	13		39.3	35
86	山形市清住町二丁目89-6	山形徳州会病院	病院	9	1	38.2	288
87	山形市木の実町7-6	ヴェルビュ木の実町公園通り立 体駐車場	駐車場	1		31.2	5
88	山形市小白川町二丁目1-60	アイエ小白川	共同住宅	14		42	25
89	山形市旅籠町二丁目5-12	山形メディアタワー	複合用途	9	2	42	79
90	山形市双葉町一丁目2-155	サーパス山形駅前	共同住宅	14	1	49.6	66
91	山形市十日町一丁目2-30	D'グラフォート十日町タワー	複合用途	23	1	85.2	182
92	山形市双葉町一丁目3-1	ホテルルートイン	ホテル	14	1	42.6	55
93	山形市双葉町一丁目3-1	ホテルルートイン立体駐車場	駐車場	1		43.5	13
94	山形市香澄町三丁目1-13	レオパレスフラット山形	複合用途	12	1	36.5	52
95	山形市双葉町一丁目3-11	リッチモンドホテル山形駅前	複合用途	12	1	39.5	74
96	山形市双葉町一丁目3-11	リッチモンドホテル山形駅前立 体駐車場	駐車場	1		39.1	13
97	山形市双葉町一丁目3-15	ヤマガタ・ミッドランド・タワーEA ST	共同住宅	17		57.4	118
98	山形市双葉町一丁目3-15	ヤマガタ・ミッドランド・タワーEA ST立体駐車場	駐車場	1		42.2	12
99	山形市双葉町一丁目3-15	ヤマガタ・ミッドランド・タワーEA ST立体駐車場	駐車場	1		41.9	6
100	山形市香澄町一丁目3-12	コンフォートホテル山形	ホテル	10		31.3	23

(山形県環境エネルギー部危機管理・くらし安心局危機管理課)

整理 番号	所在地	名称	用途	階層		高さ (m)	延べ面積 (×100㎡)
				地上	地下		
101	山形市木の実町12-30	サーパス木の実町	共同住宅	14	1	43	36
102	山形市木の実町12-30	サーパス木の実町立体駐車場	駐車場	2		35	5
103	山形市鈴川町三丁目15-68	アイエ鈴川	共同住宅	14		44	53
104	山形市桜町2-75	山形さくら町病院	病院	9		34	162
105	山形市双葉町一丁目3-26	ヤマガタミッドランドタワーウエスト	共同住宅	17		58	125
106	山形市双葉町一丁目3-26	ヤマガタミッドランドタワーウエスト 立体駐車場	駐車場	1		42.18	12
107	山形市双葉町一丁目3-26	ヤマガタミッドランドタワーウエスト 立体駐車場	駐車場	1		42.18	6
108	山形市桜町2-35	セレーノ霞城公園	共同住宅	14	1	42.6	53
109	山形市七日町3-1-16	山形県JAビル	複合用途	10		43	122
110	山形市小白川町2-8-6	サーパス小白川サウスサイド	共同住宅	15		44	50
111	山形市高堂一丁目6-15	サーパス高堂	共同住宅	10		31.8	43
112	山形市清住町二丁目12-3	プラージュ清住町	共同住宅	11		32.87	27
113	山形市七日町一丁目4-47	シティタワー山形七日町	共同住宅	20	1	59.45	115
114	山形市七日町一丁目4-48	シティタワー山形七日町駐車場	駐車場	2		53.6	15
115	山形市旅籠町一丁目6-20	サーパス旅籠町	共同住宅	14		42.3	47
116	上山市新湯1-28	ニュー村尾	ホテル	8		33	62
117	上山市新湯1-33	月岡ホテル	ホテル	9		40	155
118	上山市宮脇下川原658	スカイタワー41	共同住宅	41		127.1	391
119	上山市金瓶湯尻19-5	山形大学総合研究所	事業場	7		32	30
120	寒河江市本町一丁目2番23号	ホテルサンチェリー	ホテル	10		35	35
121	東根市大字羽入字柏原新林3008	東京航空局 山形空港出張所	事業場	8		31.3	14
122	米沢市中央四丁目1-21	コーピラス米沢	共同住宅	13		37	87
123	米沢市金池五丁目8-61	D'クラディア米沢金池	共同住宅	11		36	30
124	米沢市金池三丁目4-1	ヴァンデュール金池	共同住宅	12		36	68
125	米沢市中央三丁目10-20	サンデュエル米沢中央	共同住宅	15		44	46
126	米沢市駅前三丁目1-90-10	パインズマンション	共同住宅	10		31.5	44
127	東置賜郡川西町大字西大塚2000	公立置賜総合病院	病院	8		36.9	402
128	鶴岡市上畑町10-28	サンデュエル鶴岡公園	共同住宅	13		38	31
129	鶴岡市泉町4-20	鶴岡市立荘内病院	病院	10		45	395
130	鶴岡市錦町1-43	サンデュエル鶴岡駅前	共同住宅	12		35	49
131	酒田市幸町一丁目10-20	日新開発ビル	複合用途	13		53	61
132	酒田市中町三丁目4-5	中町第一ビル	複合用途	12		42	130
133	酒田市大宮町二丁目8-7	サンデュエル酒田大宮町	共同住宅	11		34	37
134	酒田市あきほ町650-4	ホテルイン酒田	ホテル	10		32	35
135	酒田市若竹町一丁目1-1	ホテルリッチ&ガーデン酒田	ホテル	10		39	55
136	酒田市日吉町二丁目9-6	ノバ・ハイツ日和山公園	共同住宅	10		38	67

下水道施設一覽

1 下水道施設

(H29. 3. 17 現在)

終末処理場名	所在地	処理区域	管理者
最上川流域下水道			山形県流域下水道管理者 (山形県知事)
山形浄化センター	天童市大字大町	山形市、天童市、上山市、山辺町、中山町	
村山浄化センター	村山市大字大久保	村山市、東根市、尾花沢市、河北町、大石田町、天童市	
置賜浄化センター	南陽市宮崎	南陽市、高畠町、川西町	
最上川下流流域下水道			
庄内浄化センター	庄内町大字家根合	酒田市、庄内町、鶴岡市、三川町	山形市上下水道事業管理者
山形市浄化センター	山形市嶋南	浄化センター処理区	
酒田市クリーンセンター	酒田市東泉町	酒田処理区	酒田市長
八幡浄化センター	酒田市大久保	八幡処理区	
松山浄化センター	酒田市大字竹田	松山処理区	
鶴岡浄化センター	鶴岡市宝田	鶴岡処理区	鶴岡市長
湯野浜浄化センター	鶴岡市湯野浜	湯野浜処理区	
羽黒浄化センター	鶴岡市羽黒町坂ノ下	羽黒処理区	
羽黒西部浄化センター	鶴岡市羽黒町後田	西部処理区	
櫛引浄化センター	鶴岡市下山添	櫛引処理区	
あさひ浄化センター	鶴岡市熊出	朝日処理区	
温海浄化センター	鶴岡市温海	温海処理区	
鼠ヶ関浄化センター	鶴岡市鼠ヶ関	鼠ヶ関処理区	
米沢浄水管理センター	米沢市中田町	米沢処理区、八幡原処理区	米沢市長
新庄市浄化センター	新庄市大字柗形	新庄処理区	新庄市長
寒河江市浄化センター	寒河江市大字日田	寒河江処理区	寒河江市長
上山市浄水センター	上山市弁天	上山処理区	上山市長
長井市公共下水道管理センター	長井市五十川	長井処理区	長井市長
西川浄化センター	西川町大字睦合	西川処理区	西川町長
大江町浄化センター	大江町大字本郷	大江処理区	大江町長
金山浄化センター	金山町大字山崎	金山処理区	金山町長
向町浄化センター	最上町大字向町	向町処理区	最上町長
舟形浄化センター	舟形町長者原	舟形処理区	舟形町長

終末処理場名	所在地	処理区域	管理者
真室川浄化センター	真室川町大字新町	真室川処理区	真室川町長
肘折下水処理場	大蔵村大字南山	肘折処理区	大蔵村長
清水浄化センター	大蔵村大字合海	清水処理区	
古口浄化センター	戸沢村大字古口	古口処理区	戸沢村長
小国浄化センター	小国町大字増岡	小国処理区	小国村長
白鷹浄化管理センター	白鷹町大字荒砥	白鷹処理区	白鷹町長
遊佐浄化センター	遊佐町遊佐	遊佐処理区、 酒田市西谷地処理区	遊佐町長
銀山温泉浄化センター	尾花沢市大字銀山新畑	銀山処理区	尾花沢市大石田 町環境衛生事業 組合管理者

2 雨水対策整備状況

(H28.3.31現在)

市町村名	全体計画面積 (ha)	整備面積 (ha)
山形市	5,887.30	1,501.53
米沢市	2,496.00	289.50
鶴岡市	2,144.70	1,675.13
酒田市	2,546.02	1,118.91
新庄市	1,266.00	223.40
寒河江市	1,295.10	274.00
上山市	800.90	591.80
村山市	573.70	69.94
長井市	582.00	155.30
天童市	1,321.80	839.70
東根市	1,191.00	470.60
尾花沢市	208.00	208.00
南陽市	821.00	150.02
山辺町	217.90	108.90
中山町	196.00	0.00
河北町	812.40	158.00
西川町	—	—
朝日町	31.00	31.00
大江町	275.00	85.00
大石田町	—	—
金山町	97.00	0.00
最上町	5.00	5.00
舟形町	—	—
真室川町	40.00	40.00
大蔵村	12.20	12.20
鮭川村	—	—
戸沢村	—	—
高畠町	409.00	0.00
川西町	210.00	77.00
小国町	283.00	56.00
白鷹町	254.00	136.00
飯豊町	—	—
三川町	268.50	32.66
庄内町	266.00	134.00
遊佐町	169.00	68.00
合計	24,679.52	8,511.59

都市公園一覽

平成27年3月31日

公園名	公園種別	管理者	所在地市区町村名	所在地	開設面積 (㎡)	園路及び広場施設		駐車場		便所施設	
						有無	有無	有無	有無	有無	有無
庄内空港緩衝緑地	緩衝緑地	山形県	酒田市・鶴岡市	浜中外	606.853	○	×	○	×	○	×
山形県総合運動公園	広域公園	山形県	天童市	大字山王～芳賀	561.000	○	○	○	○	○	○
蔵王公園	レクリエーション都市	山形県	山形市	大字岩波～上桜田	725.000	○	×	○	×	○	×
健康の森公園	総合公園	山形県	山形市	大字青柳	105.000	○	×	○	○	○	○
悠創の丘	風致公園	山形県	山形市	大字岩波～中桜田	315.000	○	○	○	×	○	○
中山公園	運動公園	山形県	東村山郡中山町	大字長崎	174.000	○	×	○	○	○	×
県民緑地	都市緑地	山形県	山形市	松波2丁目8番1号	24.000	○	×	×	×	○	×
県政史緑地	都市緑地	山形県	山形市	旅籠町3丁目4番51号	16.000	○	○	×	×	○	○
蔵王みはらしの丘ミュージアムパーク	総合公園	山形県	山形市	蔵王みはらしの丘	157.189	○	○	○	○	○	○
弓張平公園	レクリエーション都市	山形県	西村山郡西川町	大字志津	1,144.000	○	○	○	○	○	○
最上川ふるさと総合公園	総合公園	山形県	寒河江市	宇高瀬山外	274.535	○	○	○	○	○	○
最上中央公園	総合公園	山形県	新庄市	大字金沢字沖1147	64.815	○	×	○	○	○	○
長町熊野公園	街区公園	山形市	山形市	長町三丁目13番の3	2.102	○	×	×	×	×	×
上河原公園	街区公園	山形市	山形市	長町一丁目2331番	1.984	○	○	×	×	×	×
刈田公園	街区公園	山形市	山形市	千歳一丁目2649番	2.466	○	○	×	×	×	×
いずみ公園	街区公園	山形市	山形市	泉町9番の7	2.531	○	○	×	×	×	×
いずみひばり公園	街区公園	山形市	山形市	泉町24番の5	1.117	○	○	×	×	×	×
花橋公園	街区公園	山形市	山形市	花橋一丁目219番	4.610	○	○	×	×	○	×
神明公園	街区公園	山形市	山形市	印役町二丁目873番の6	3.164	○	○	×	×	○	×
こだま公園	街区公園	山形市	山形市	小白川町四丁目28番の1	1.571	○	○	×	×	×	×
小白川地蔵公園	街区公園	山形市	山形市	小白川町三丁目9番の1	1.449	○	×	×	×	×	×
あけぼの公園	街区公園	山形市	山形市	小白川町五丁目10番の1	2.751	○	×	×	×	×	×
かじか公園	街区公園	山形市	山形市	小白川町五丁目19番の9	3.467	○	○	×	×	×	×
おおはぐろ公園	街区公園	山形市	山形市	あさひ町100番の1	2.103	○	○	×	×	×	×
十二柳公園	街区公園	山形市	山形市	小白川町四丁目89番	1.909	○	×	×	×	×	×
姫公園	街区公園	山形市	山形市	あこや町三丁目39番の7	1.653	○	○	×	×	○	×
太郎公園	街区公園	山形市	山形市	あこや町三丁目46番の5	1.656	○	○	×	×	○	×
あかしや公園	街区公園	山形市	山形市	銅町二丁目20番の1	3.470	○	○	×	×	×	×
新銅町公園	街区公園	山形市	山形市	銅町二丁目10番の11	2.029	○	○	×	×	×	×
両所宮公園	街区公園	山形市	山形市	宮町三丁目8番の2	4.527	○	○	×	×	○	○
馬畔公園	街区公園	山形市	山形市	薬師町二丁目3348番	2.757	○	×	×	×	○	×
庚申堂公園	街区公園	山形市	山形市	錦町490番の7	527	○	○	×	×	×	×
緑町公園	街区公園	山形市	山形市	緑町四丁目16番の2	2.773	○	○	×	×	×	×
日の出公園	街区公園	山形市	山形市	緑町四丁目3番の9	836	○	○	×	×	×	×
天満公園	街区公園	山形市	山形市	小白川町三丁目3番の26	1.280	○	○	×	×	×	×
あこや公園	街区公園	山形市	山形市	小白川町一丁目7番の1	2.492	○	×	×	×	○	○
小白川南公園	街区公園	山形市	山形市	小白川町四丁目25番の1	1.164	○	○	×	×	×	×
千歳が丘公園	街区公園	山形市	山形市	小白川町一丁目14番の1	2.009	○	○	×	×	×	×
名取公園	街区公園	山形市	山形市	あこや町一丁目14番の1	3.739	○	○	×	×	○	×
さくら木公園	街区公園	山形市	山形市	木の実町7番の12	995	○	○	×	×	×	×
駅前公園	街区公園	山形市	山形市	香澄町一丁目12番の1	1.000	○	○	×	×	×	×
かすみ公園	街区公園	山形市	山形市	幸町4番の1	998	○	○	×	×	×	×
末広町公園	街区公園	山形市	山形市	末広町5番	1.068	○	○	×	×	×	×
あずま公園	街区公園	山形市	山形市	あずま町74番の9	935	○	○	×	×	×	×
寿町公園	街区公園	山形市	山形市	寿町108番の5	1.237	○	○	×	×	×	×
八丁路公園	街区公園	山形市	山形市	南栄町三丁目11番の1	3.560	○	○	×	×	○	○
南山形公園	街区公園	山形市	山形市	南松原二丁目4番の4	1.814	○	○	×	×	×	×
柳橋公園	街区公園	山形市	山形市	北町四丁目1番の2	1.304	○	○	×	×	×	×
西柳公園	街区公園	山形市	山形市	北町三丁目10番の12	1.528	○	○	×	×	×	×
天狗橋公園	街区公園	山形市	山形市	北町二丁目13番	4.161	○	○	×	×	○	○
北町公園	街区公園	山形市	山形市	北町一丁目23番	1.624	○	○	×	×	×	×
安堵橋公園	街区公園	山形市	山形市	北町二丁目8番	1.815	○	○	×	×	×	×
管川公園	街区公園	山形市	山形市	北山形二丁目6番の1	1.131	○	○	×	×	×	×
清水町公園	街区公園	山形市	山形市	江南一丁目433番	3.346	○	○	×	×	×	×
西田かえで公園	街区公園	山形市	山形市	西田五丁目12番3	2.500	○	○	×	×	×	×
西田公園	街区公園	山形市	山形市	西田四丁目26番の1	1.782	○	○	×	×	×	×
西部北公園	街区公園	山形市	山形市	下条町三丁目17番	2.384	○	○	×	×	×	×
行西公園	街区公園	山形市	山形市	西田四丁目16番の1	2.511	○	○	×	×	×	×
西部南公園	街区公園	山形市	山形市	下条町二丁目6番の1	3.013	○	○	×	×	×	×
みつばち公園	街区公園	山形市	山形市	城北町二丁目480番	1.848	○	○	×	×	×	×
砂塚公園	街区公園	山形市	山形市	城西町五丁目49番の1	1.998	○	○	×	×	×	×
蛸ヶ丘公園	街区公園	山形市	山形市	城西町三丁目49番	2.005	○	○	×	×	×	×
白鳩公園	街区公園	山形市	山形市	春日町63番の1	1.609	○	○	×	×	×	×
春日公園	街区公園	山形市	山形市	春日町47番の11	1.591	○	○	×	×	×	×
城南公園	街区公園	山形市	山形市	城南町三丁目151番	1.033	○	○	×	×	×	×
五日町公園	街区公園	山形市	山形市	五日町18番の18	1.352	○	○	×	×	×	×
上町公園	街区公園	山形市	山形市	上町二丁目4番の3	1.831	○	○	×	×	×	×
江浦公園	街区公園	山形市	山形市	長町四丁目2532番	1.635	○	○	×	×	×	×
江隈東公園	街区公園	山形市	山形市	江隈二丁目8番	2.055	○	○	×	×	×	×
江隈中央公園	街区公園	山形市	山形市	江隈三丁目7番	8.826	○	○	×	×	○	×
江隈西公園	街区公園	山形市	山形市	江隈四丁目11番	1.852	○	×	×	×	×	×
しらとり公園	街区公園	山形市	山形市	城西町四丁目19番	2.500	○	○	×	×	×	×
つきやま公園	街区公園	山形市	山形市	下条町二丁目40番	2.809	○	×	×	×	×	×
あかねヶ丘北公園	街区公園	山形市	山形市	あかねヶ丘一丁目4番の1	2.717	○	○	×	×	×	×
久保田公園	街区公園	山形市	山形市	久保田二丁目3番の1	2.573	○	○	×	×	×	×
久保田花園公園	街区公園	山形市	山形市	久保田三丁目9番の1	2.335	○	×	×	×	×	×
上町南公園	街区公園	山形市	山形市	上町五丁目3番の1	1.991	○	○	×	×	×	×
ひまわり公園	街区公園	山形市	山形市	あかねヶ丘三丁目11番の1	3.142	○	○	×	×	×	×
籠田北公園	街区公園	山形市	山形市	上町一丁目12番の1	2.081	○	×	×	×	×	×
籠田東公園	街区公園	山形市	山形市	籠田一丁目8番の1	2.061	○	○	×	×	×	×
吉原公園	街区公園	山形市	山形市	吉原一丁目25番	1.984	○	○	×	×	×	×
ひょうたん公園	街区公園	山形市	山形市	元木一丁目6番の1	1.812	○	○	×	×	○	×
元木2号公園	街区公園	山形市	山形市	元木二丁目6番の1	1.504	○	○	×	×	×	×
若松公園	街区公園	山形市	山形市	青田二丁目12番	3.771	○	×	×	×	×	×
迎田公園	街区公園	山形市	山形市	青田四丁目14番	4.565	○	×	×	×	×	×
小立公園	街区公園	山形市	山形市	小立一丁目5番の1	2.710	○	○	×	×	×	×
戸神公園	街区公園	山形市	山形市	小立三丁目5番の1	4.013	○	○	×	×	×	×
鳥居ヶ丘公園	街区公園	山形市	山形市	鳥居ヶ丘1255番	3.253	○	×	×	×	○	×
松見公園	街区公園	山形市	山形市	松見町19番の1	2.109	○	○	×	×	×	×
荒橋西公園	街区公園	山形市	山形市	荒橋町一丁目16番の1	1.897	○	○	×	×	×	×
南原中央公園	街区公園	山形市	山形市	南原町三丁目12番	5.181	○	○	×	×	○	×
べにばな公園	街区公園	山形市	山形市	松波一丁目13番	4.196	○	○	×	×	○	×
かもしか公園	街区公園	山形市	山形市	松波四丁目4番	3.605	○	○	×	×	×	×
松波公園	街区公園	山形市	山形市	松波二丁目4番の1	4.490	○	×	×	×	×	×
小姓町公園	街区公園	山形市	山形市	小姓町39番の14	2.285	○	×	×	×	×	×
東青田公園	街区公園	山形市	山形市	東青田二丁目12番	8.897	○	×	×	×	○	○
諒光公園	街区公園	山形市	山形市	東青田三丁目10番	1.824	○	○	×	×	×	×
柳田公園	街区公園	山形市	山形市	東青田四丁目7番	1.874	○	○	×	×	×	×

(山形県県土整備部都市計画課)

公園名	公園種別	管理者	所在地市区町村名	所在地	開設面積 (㎡)	園路及び広場施設		駐車場		便所施設	
						有無 △/○/×	有無 △/○/×	有無 △/○/×	有無 △/○/×		
大峰公園	街区公園	山形市	山形市	中稜田一丁目5番	1,876	○	×	×	×	×	×
ひぐらし公園	街区公園	山形市	山形市	東山形一丁目3番1	5,478	○	○	×	×	○	×
こまくさ公園	街区公園	山形市	山形市	東山形二丁目5番の1	4,536	○	○	×	×	×	×
松山公園	街区公園	山形市	山形市	松山三丁目8番1	2,362	○	○	×	×	×	×
前田公園	街区公園	山形市	山形市	前田町8番1	6,389	○	×	×	×	○	×
陣場瀬波公園	街区公園	山形市	山形市	瀬波二丁目9番6	5,279	○	○	×	×	○	×
きたつら公園	街区公園	山形市	山形市	南原町一丁目1,170番	1,785	○	×	×	×	×	×
宮町観音堂公園	街区公園	山形市	山形市	宮町四丁目16番1	5,506	○	○	×	×	○	×
中ノ目公園	街区公園	山形市	山形市	元木三丁目6番	2,846	○	○	×	×	×	×
本面公園	街区公園	山形市	山形市	桜田西二丁目2番	1,496	○	○	×	×	×	×
四ッ堀公園	街区公園	山形市	山形市	桜田西四丁目6番	2,191	○	○	×	×	×	×
広面公園	街区公園	山形市	山形市	桜田東一丁目5番	2,489	○	○	×	×	×	×
樋口公園	街区公園	山形市	山形市	桜田東四丁目4番	1,886	○	○	×	×	×	×
やんべ公園	街区公園	山形市	山形市	鈴川町三丁目107番の2	3,815	○	○	×	×	○	○
がにがわ公園	街区公園	山形市	山形市	鈴川町二丁目6番の5	999	○	○	×	×	×	×
飯田公園	街区公園	山形市	山形市	飯田五丁目1764番	1,620	○	○	×	×	×	×
ふれあい公園	街区公園	山形市	山形市	薬師町一丁目11番の1	2,000	○	○	×	×	×	×
沖西公園	街区公園	山形市	山形市	馬見ヶ崎二丁目14	2,500	○	○	×	×	○	×
樋越公園	街区公園	山形市	山形市	馬見ヶ崎四丁目11	2,500	○	○	×	×	×	×
土樋東公園	街区公園	山形市	山形市	馬見ヶ崎一丁目4	2,494	○	○	×	×	×	×
土樋西公園	街区公園	山形市	山形市	馬見ヶ崎三丁目6	2,500	○	×	×	×	×	×
平清水公園	街区公園	山形市	山形市	平清水二丁目4番の1	2,002	○	○	×	×	×	×
福ノ神公園	街区公園	山形市	山形市	小立四丁目180番の1	3,141	○	○	×	×	×	×
白山南公園	街区公園	山形市	山形市	白山二丁目5番3	2,550	○	○	×	×	○	×
白山北公園	街区公園	山形市	山形市	白山一丁目7番5	2,894	○	○	×	×	○	×
陣場公園	街区公園	山形市	山形市	陣場二丁目4	1,998	○	○	×	×	×	×
ほなみ公園	街区公園	山形市	山形市	陣場南4	2,211	○	○	×	×	×	×
蔵王美原公園	街区公園	山形市	山形市	蔵王松ヶ丘一丁目1-17	3,963	○	○	×	×	×	×
いわさき公園	街区公園	山形市	山形市	桜田南5-1	1,999	○	○	×	×	○	×
もたて公園	街区公園	山形市	山形市	成沢西二丁目10-1	2,003	○	○	×	×	○	×
町浦公園	街区公園	山形市	山形市	成沢西五丁目4-14、4-15	2,000	○	○	×	×	○	×
吉原西公園	街区公園	山形市	山形市	吉原二丁目2番1	5,982	○	○	×	×	○	○
富の中公園	街区公園	山形市	山形市	富の中四丁目6番11	2,501	○	○	×	×	○	○
二ツ塚公園	街区公園	山形市	山形市	吉原三丁目9番1	2,502	○	○	×	×	○	○
柳原公園	街区公園	山形市	山形市	吉原二丁目16番1	1,500	○	○	×	×	○	×
穴田公園	街区公園	山形市	山形市	吉原一丁目11番14	2,500	○	○	×	×	○	○
三ツ江公園	街区公園	山形市	山形市	若宮二丁目4番1	2,499	○	○	×	×	○	○
蔵王みはらしの丘2号公園	街区公園	山形市	山形市	大字松原字弥陸原地内	1,829	○	○	×	×	×	×
蔵王みはらしの丘3号公園	街区公園	山形市	山形市	大字松原1504番地1外	2,739	○	○	×	×	×	×
三の丸稲荷口東公園	街区公園	山形市	山形市	双葉町一丁目507番	1,501	○	○	×	×	×	×
城南橋公園	街区公園	山形市	山形市	城南町二丁目150番	1,408	○	○	×	×	×	×
青田沼公園	街区公園	山形市	山形市	上稜田一丁目4番1	5,315	○	○	×	×	○	×
月山公園	街区公園	山形市	山形市	上稜田二丁目6番25	1,000	○	×	×	×	○	×
宮町公園	街区公園	山形市	山形市	宮町一丁目3034番	1,671	○	○	×	×	×	×
なかよし公園	街区公園	山形市	山形市	宮町二丁目3038番	1,000	○	○	×	×	×	×
流通東公園	街区公園	山形市	山形市	流通センター四丁目2番の5	1,185	○	○	×	×	○	×
流通南公園	街区公園	山形市	山形市	流通センター二丁目2番の1	3,560	○	○	×	×	×	×
たかき公園	街区公園	山形市	山形市	大字高木30番	2,653	○	○	×	×	×	×
とがみ西公園	街区公園	山形市	山形市	富神台2番	5,327	○	○	×	×	×	×
つくし公園	街区公園	山形市	山形市	あずま町23番の2	1,137	○	○	×	×	×	×
さくら公園	街区公園	山形市	山形市	中稜田二丁目8番の1	4,834	○	○	×	×	○	○
あおぞら公園	街区公園	山形市	山形市	北町四丁目50番	879	○	○	×	×	×	×
滑川団地公園	街区公園	山形市	山形市	大字滑川字ヒロ1355番の2	755	○	○	×	×	×	×
富の中団地公園	街区公園	山形市	山形市	富の中二丁目362番	717	○	○	×	×	×	×
西原公園	街区公園	山形市	山形市	西原二丁目4番の1	2,730	○	○	×	×	×	×
出羽べにばな公園	街区公園	山形市	山形市	大字漆山字北道2541番の1	800	○	×	×	×	×	×
南ヶ丘公園	街区公園	山形市	山形市	青田南133番の95	1,763	○	○	×	×	×	×
睦公園	街区公園	山形市	山形市	蔵王成沢字久保田499番の74	1,002	○	○	×	×	×	×
飯塚公園	街区公園	山形市	山形市	飯塚町2006番	1,708	○	○	×	×	×	×
円応寺町公園	街区公園	山形市	山形市	円応寺町16番	1,487	○	○	×	×	×	×
飯田西の前公園	街区公園	山形市	山形市	飯田西四丁目1729番	1,800	○	○	×	×	×	×
漆山さくら公園	街区公園	山形市	山形市	大字漆山字下河原3388番	2,491	○	×	×	×	×	×
和合町公園	街区公園	山形市	山形市	和合町三丁目360番の56	852	○	×	×	×	×	×
よつば公園	街区公園	山形市	山形市	大字沼木高野内433番102	1,204	○	○	×	×	×	×
沼木公園	街区公園	山形市	山形市	大字沼木高野内567の6	856	○	○	×	×	×	×
うえのやま公園	街区公園	山形市	山形市	中稜田三丁目4番	1,540	○	×	×	×	×	×
みずかみ第二公園	街区公園	山形市	山形市	飯田二丁目4番	1,000	○	○	×	×	×	×
蔵王駅前第一公園	街区公園	山形市	山形市	大字片谷地字上川原124番地の80	741	○	○	×	×	×	×
蔵王駅前第二公園	街区公園	山形市	山形市	大字片谷地字上川原124番地の173	844	○	○	×	×	×	×
双月ふれあい公園	街区公園	山形市	山形市	双月町字岡畑186番地の28	835	○	×	×	×	×	×
しんなん南公園	街区公園	山形市	山形市	蔵王成沢向久保田2227番の2	1,189	○	○	×	×	×	×
飯田西の前第2公園	街区公園	山形市	山形市	飯田西五丁目1730番	1,001	○	○	×	×	×	×
松栄公園	街区公園	山形市	山形市	松栄一丁目3番の7	3,860	○	○	×	×	×	×
小白川公園	街区公園	山形市	山形市	小白川町二丁目860番の4	1,555	○	○	×	×	×	×
飯塚なかよし公園	街区公園	山形市	山形市	飯塚町1979番	729	○	×	×	×	×	×
高堂公園	街区公園	山形市	山形市	高堂一丁目58	1,487	○	○	×	×	×	×
千歳山自然休養林レクリエーション基地	街区公園	山形市	山形市	松山三丁目14番4	760	○	○	○	○	○	○
双月新町公園	街区公園	山形市	山形市	双月新町5番1	386	○	○	×	×	×	×
中野目団地公園	街区公園	山形市	山形市	大字中野目字赤坂1179番5	1,152	○	○	×	×	×	×
高原中央公園	街区公園	山形市	山形市	高原町字滝ノ沢239番241	1,835	○	○	×	×	×	×
すみれ公園	街区公園	山形市	山形市	大字青柳字北柳1544-3	773	○	○	×	×	×	×
杜ノ公園	街区公園	山形市	山形市	吉原南907番25	1,001	○	○	×	×	×	×
もみじ公園	近隣公園	山形市	山形市	東原町二丁目240番の35	6,391	○	○	○	○	○	○
第二公園	近隣公園	山形市	山形市	十日町四丁目674番の1	7,714	○	○	×	×	○	○
双葉公園	近隣公園	山形市	山形市	双葉町二丁目32番の8	10,946	○	×	×	×	○	○
千歳山公園	近隣公園	山形市	山形市	大字平清水字千歳山1番	15,806	○	○	×	×	○	○
みなみ公園	近隣公園	山形市	山形市	南一番町8番の1	14,568	○	○	×	×	○	○
あさひ公園	近隣公園	山形市	山形市	城西町五丁目49番の2	10,544	○	×	×	×	○	○
笹田中央公園	近隣公園	山形市	山形市	笹田三丁目4番の1	10,435	○	○	×	×	○	○
荒瀬中央公園	近隣公園	山形市	山形市	荒瀬町一丁目6番の1	10,289	○	○	×	×	○	○
あかねヶ丘公園	近隣公園	山形市	山形市	あかねヶ丘一丁目14番の1	19,864	○	○	×	×	○	○
江南侯公園	近隣公園	山形市	山形市	江南三丁目18番4	11,658	○	×	×	×	○	×
西田中央公園	近隣公園	山形市	山形市	西田二丁目19番	10,007	○	×	×	×	○	×
松葉の木公園	近隣公園	山形市	山形市	松葉三丁目10番1	21,398	○	×	×	×	○	×
坂巻公園	近隣公園	山形市	山形市	桜田西三丁目3番	11,035	○	×	×	×	○	×
沖東公園	近隣公園	山形市	山形市	馬見ヶ崎一丁目19番	10,002	○	○	×	×	○	×
南沼原中央公園	近隣公園	山形市	山形市	南館西18番1	10,181	○	○	×	×	○	×
蔵王松ヶ丘公園	近隣公園	山形市	山形市	蔵王松ヶ丘一丁目2-7	10,000	○	○	×	×	○	×
西成沢公園	近隣公園	山形市	山形市	成沢西一丁目3番3	10,189	○	○	×	×	○	×
若宮公園	近隣公園	山形市	山形市	若宮二丁目18番1	14,991	○	○	×	×	○	○
芸工大前公園	近隣公園	山形市	山形市	上稜田四丁目5番1外	15,146	○	○	×	×	○	○
流通西公園	近隣公園	山形市	山形市	大字下柳24番	11,583	○	○	×	×	×	×
小荷駄町公園	近隣公園	山形市	山形市	小荷駄町10番	6,700	○	○	○	×	○	×

(山形県県土整備部都市計画課)

公園名	公園種別	管理者	所在地市区町村名	所在地	開設面積 (㎡)	園路及び広場施設		駐車場		便所施設	
						有無	有無	有無	有無	有無	有無
薬師公園	地区公園	山形市	山形市	薬師町二丁目616番	78,837	○	○	○	○	○	○
霞城公園	総合公園	山形市	山形市	霞城町3番	358,876	○	○	○	×	○	○
西公園	総合公園	山形市	山形市	大字門伝字落合河原3114-10外	155,565	○	○	○	○	○	○
鈴川公園	風致公園	山形市	山形市	上山家町字沼の辺803番	497,629	○	○	○	×	○	○
馬見ヶ崎河川公園	都市緑地	山形市	山形市	小白川町三丁目5番の5	392,829	○	×	○	×	○	×
立谷川河川公園	都市緑地	山形市	山形市	大字大森字岩下373番地先ほか	11,824	○	×	○	×	○	×
卸売市場西公園	都市緑地	山形市	山形市	大字漆山字北志田3385番の4	6,849	○	×	×	×	×	×
立谷川中央緑地	都市緑地	山形市	山形市	大字漆山字行段1422番6外	3,359	○	○	×	×	×	×
立谷川南緑地	都市緑地	山形市	山形市	立谷川二丁目449番4	2,678	○	○	×	×	×	×
蔵王産業団地緑地	都市緑地	山形市	山形市	蔵王松ヶ丘一丁目1-1外	39,325	○	×	×	×	×	×
竜山川河川公園	都市緑地	山形市	山形市	元木一丁目32番の1地先	15,000	○	×	×	×	×	×
須川河川公園	都市緑地	山形市	山形市	大字黒沢字中川原548番の18地先	7,400	○	×	○	×	○	×
菅沢住宅団地緑地	都市緑地	山形市	山形市	すげさわの丘46番36	5,387	○	○	×	×	○	×
くぼた緑地	都市緑地	山形市	山形市	成沢西三丁目6-5	1,219	○	○	×	×	×	×
大坊川緑道	緑道	山形市	山形市	青田南463番1	8,130	○	○	○	×	○	○
ほっとなる広場公園	広場公園	山形市	山形市	七日町二丁目502番地	548	○	○	×	×	×	×
南追手前広場公園	広場公園	山形市	山形市	城南町二丁目154番	1,470	○	○	×	×	×	×
駅西都公園	広場公園	山形市	山形市	城南町一丁目48番外	968	○	○	×	×	×	×
ろうそく町広場公園	広場公園	山形市	山形市	十日町二丁目95番地	600	○	○	×	×	×	×
諏訪町さわやか広場公園	広場公園	山形市	山形市	諏訪町一丁目105番地	600	○	○	×	×	×	×
さや町広場公園	広場公園	山形市	山形市	十日町三丁目76番地	600	○	○	×	×	×	×
十日町東広場公園	広場公園	山形市	山形市	十日町三丁目77番地	600	○	○	×	×	×	×
十日町日和広場公園	広場公園	山形市	山形市	十日町三丁目78番地	660	○	○	×	×	×	×
本屋敷公園	街区公園	山形市	山形市	嶋北三丁目8番1	1,998	○	○	×	×	○	○
河原田公園	街区公園	山形市	山形市	嶋北一丁目12番6	2,499	○	○	×	×	○	○
梅野木前公園	街区公園	山形市	山形市	嶋南三丁目12番1	2,502	○	○	×	×	○	○
嶋公園	街区公園	山形市	山形市	嶋北二丁目2番2	2,002	○	○	×	×	○	○
深町公園	街区公園	山形市	山形市	深町二丁目67番4	1,341	○	○	×	×	○	○
蔵王みはらしの丘1号公園	街区公園	山形市	山形市	大字松原地内	2,500	○	○	×	×	×	×
長谷堂城跡公園	歴史公園	山形市	山形市	大字長谷堂字内町994番2外	123,296	○	×	○	○	○	○
みずかみ第一公園	街区公園	山形市	山形市	飯田三丁目2641番地外	2,615	○	○	×	×	×	×
沼木緑地	都市緑地	山形市	山形市	大字沼木字下河原1056番1外	38,056	×	×	○	×	×	×
蔵王みはらしの丘4号公園	街区公園	山形市	山形市	大字松原地内	2,498	○	○	×	×	×	×
蔵王駅西公園	街区公園	山形市	山形市	蔵王成沢地内	1,000	○	○	×	×	×	×
成沢城跡公園	歴史公園	山形市	山形市	蔵王成沢地内	116,607	○	○	○	○	○	○
漆山石田公園	街区公園	山形市	山形市	大字漆山字石田566番外	3,328	○	○	×	×	○	○
南部公園	街区公園	米沢市	米沢市	本町二丁目694-2	3,429	○	×	×	×	○	×
佐氏泉公園	街区公園	米沢市	米沢市	駅前三丁目1930	2,100	○	×	×	×	×	×
稲町公園	街区公園	米沢市	米沢市	中央四丁目3403-1	1,605	○	×	×	×	○	×
馬頭公園	街区公園	米沢市	米沢市	城南五丁目391	720	×	×	○	×	×	×
金池第1号公園	街区公園	米沢市	米沢市	金池一丁目3-19	2,500	○	×	×	×	○	×
金池第2号公園	街区公園	米沢市	米沢市	金池二丁目9-1	2,500	○	×	×	×	○	×
桑山第2号公園	街区公園	米沢市	米沢市	万世町桑山4493	3,262	○	×	×	×	○	×
桑山第3号公園	街区公園	米沢市	米沢市	万世町桑山4055	3,462	○	×	×	×	○	×
いちよう公園	街区公園	米沢市	米沢市	中田町14-1	1,031	○	×	×	×	○	×
さくら公園	街区公園	米沢市	米沢市	春日四丁目5-1	2,403	○	×	×	×	○	×
こめつが公園	街区公園	米沢市	米沢市	金池八丁目7-1	3,618	○	×	×	×	○	×
もみじ公園	街区公園	米沢市	米沢市	金池七丁目10-1	2,697	○	×	×	×	○	×
けやき公園	街区公園	米沢市	米沢市	金池六丁目10-1	2,804	○	×	×	×	○	×
吉池公園	街区公園	米沢市	米沢市	金池五丁目14-1	2,449	○	×	×	×	○	×
春日風の子公園	街区公園	米沢市	米沢市	春日二丁目8	3,000	○	×	×	×	○	×
春日ふれあい公園	街区公園	米沢市	米沢市	春日二丁目19	1,830	○	×	×	×	○	×
西浦公園	街区公園	米沢市	米沢市	通町四丁目6-8	1,393	○	×	×	×	○	×
松が岬第2公園	街区公園	米沢市	米沢市	丸の内一丁目3055-9	3,058	○	×	×	×	×	×
北村公園	近隣公園	米沢市	米沢市	金池四丁目1-1	25,951	○	×	×	×	○	×
芦付公園	近隣公園	米沢市	米沢市	春日四丁目13-1	14,277	○	×	×	×	○	×
上郷ふれあい公園	近隣公園	米沢市	米沢市	アルカディア一丁目808-60	20,029	○	○	○	○	○	○
松が岬公園	地区公園	米沢市	米沢市	丸の内一丁目4	43,587	○	○	○	×	○	×
西部公園	地区公園	米沢市	米沢市	直江町427-4	34,635	○	○	○	○	○	×
八幡原公園	地区公園	米沢市	米沢市	八幡原一丁目2586-19	85,954	○	×	×	×	○	×
松川公園	総合公園	米沢市	米沢市	通町六丁目14-1	90,000	○	×	×	×	○	×
米沢総合公園	総合公園	米沢市	米沢市	徳町257-1	194,356	○	○	○	×	○	×
御成山公園	風致公園	米沢市	米沢市	大字館山字御成山1856	119,466	○	×	×	×	○	×
古志田東史跡公園	歴史公園	米沢市	米沢市	林泉寺三丁目374-34	8,659	○	○	○	○	○	×
最上川上流河川緑地	都市緑地	米沢市	米沢市	駅前二丁目	193,617	○	○	○	×	○	×
八幡原緑地	緩衝緑地	米沢市	米沢市	八幡原五丁目5275-4	283,211	○	×	×	×	○	×
鬼面川河川緑地	都市緑地	米沢市	米沢市	塩井町塩野字原口西下3100-2	24,833	○	×	○	×	○	×
大樽川河川緑地	都市緑地	米沢市	米沢市	小野川町字町尻一2783-20	2,990	○	×	○	×	○	×
最上川窪田・上郷地区河川緑地	都市緑地	米沢市	米沢市	窪田町窪田字黒井堰1951	79,830	○	○	○	×	○	×
西條天満公園	街区公園	米沢市	米沢市	門東町三丁目3021番7	4,485	○	×	×	×	○	×
東部公園	街区公園	鶴岡市	鶴岡市	大東町6	1,818	○	×	×	×	○	○
駅前公園	街区公園	鶴岡市	鶴岡市	末広町17-25	1,474	○	×	×	×	○	×
南部公園	街区公園	鶴岡市	鶴岡市	睦町5-38	1,394	○	×	×	×	○	×
錦町公園	街区公園	鶴岡市	鶴岡市	錦町9-3	2,512	○	×	×	×	○	×
鳥居町北公園	街区公園	鶴岡市	鶴岡市	鳥居町4-1	1,398	○	×	×	×	○	×
杉の子公園	街区公園	鶴岡市	鶴岡市	鳥居町14-4	2,499	○	×	×	×	○	×
鳥居町南公園	街区公園	鶴岡市	鶴岡市	鳥居町26-1	1,361	○	×	×	×	○	×
無台公園	街区公園	鶴岡市	鶴岡市	神明町15-32	3,297	○	×	×	×	○	○
みどり町公園	街区公園	鶴岡市	鶴岡市	みどり町30-6	1,596	○	×	×	×	○	○
ひまわり公園	街区公園	鶴岡市	鶴岡市	平泉田字屋敷廻33-2	962	○	×	×	×	○	×
美原町公園	街区公園	鶴岡市	鶴岡市	美原町26-24	1,652	○	×	×	×	○	×
天保恵公園	街区公園	鶴岡市	鶴岡市	大山一丁目26-12	1,531	○	×	×	×	○	×
大山東公園	街区公園	鶴岡市	鶴岡市	友江町10-1	3,579	○	×	×	×	○	×
新形公園	街区公園	鶴岡市	鶴岡市	新形町23-26	1,027	○	×	×	×	○	×
新海町公園	街区公園	鶴岡市	鶴岡市	新海町8-68	2,012	○	○	×	×	○	○
長者町東公園	街区公園	鶴岡市	鶴岡市	長者町26-10	1,263	○	×	×	×	○	○
長者町西公園	街区公園	鶴岡市	鶴岡市	長者町20-1	1,459	○	×	×	×	○	○
大宝地公園	街区公園	鶴岡市	鶴岡市	大宝寺町19-1	904	○	×	×	×	○	×
北田公園	街区公園	鶴岡市	鶴岡市	稲生二丁目1-20	1,869	○	×	×	×	○	×
船渡公園	街区公園	鶴岡市	鶴岡市	朝陽町13	1,273	○	×	×	×	○	×
日の出公園	街区公園	鶴岡市	鶴岡市	日出一丁目23-1	1,497	○	×	×	×	○	×
さいわい公園	街区公園	鶴岡市	鶴岡市	青柳町24-1	1,331	○	×	×	×	○	×
日枝公園	街区公園	鶴岡市	鶴岡市	日枝字海老島158	1,543	○	×	×	×	○	×
西新斎町公園	街区公園	鶴岡市	鶴岡市	西新斎町24-1	1,253	○	×	×	×	○	×
荒田公園	街区公園	鶴岡市	鶴岡市	日出二丁目11-1	756	○	×	×	×	×	×
茅原公園	街区公園	鶴岡市	鶴岡市	茅原町12-13	1,619	○	×	×	×	○	×
大西町公園	街区公園	鶴岡市	鶴岡市	大西町35-23	1,341	○	×	×	×	○	×
大塚公園	街区公園	鶴岡市	鶴岡市	大塚町20-8	2,554	○	×	×	×	○	×
大部公園	街区公園	鶴岡市	鶴岡市	大部町18-6	5,243	○	×	×	×	○	×
八坂公園	街区公園	鶴岡市	鶴岡市	大東町24-18	1,228	○	×	×	×	○	×
城南町公園	街区公園	鶴岡市	鶴岡市	城南町10-1	1,717	○	×	×	×	○	×
道形公園	街区公園	鶴岡市	鶴岡市	道形町22-2	2,018	○	×	×	×	○	×
砂田公園	街区公園	鶴岡市	鶴岡市	砂田町18-22	1,439	○	○	×	×	○	○

公園名	公園種別	管理者	所在地市区町村名	所在地	開設面積 (㎡)	園路及び広場施設		駐車場		便所施設	
						有無	トリアフリ	有無	トリアフリ	有無	トリアフリ
おおひがし公園	街区公園	鶴岡市	鶴岡市	東原町4-6	1,176	○	×	×	×	○	×
伊勢横内公園	街区公園	鶴岡市	鶴岡市	伊勢原町18-2	3,458	○	○	×	×	○	○
みずき公園	街区公園	鶴岡市	鶴岡市	伊勢原町24-1	2,501	○	○	×	×	○	○
ふれあい公園	街区公園	鶴岡市	鶴岡市	伊勢原町7-1	2,015	○	○	×	×	○	○
日和田公園	街区公園	鶴岡市	鶴岡市	日和田町15	1,515	○	○	×	×	○	○
道田公園	街区公園	鶴岡市	鶴岡市	道田町22-1	1,796	○	○	×	×	○	○
新形北公園	街区公園	鶴岡市	鶴岡市	新形町7-153	1,642	○	○	×	×	○	○
とりのす公園	街区公園	鶴岡市	鶴岡市	城北町1-34	1,862	○	○	×	×	○	○
日吉町公園	街区公園	鶴岡市	鶴岡市	日吉町9-55	1,579	○	○	×	×	○	○
やすらぎ公園	街区公園	鶴岡市	鶴岡市	茅原町24-1	1,863	○	○	×	×	○	○
文園町公園	街区公園	鶴岡市	鶴岡市	文園町14-11	1,844	○	○	×	×	○	○
向町公園	街区公園	鶴岡市	鶴岡市	平成町13-1	1,902	○	○	×	×	×	×
やつこうや公園	街区公園	鶴岡市	鶴岡市	ほなみ町13-1	1,999	○	○	×	×	○	○
なえづ公園	街区公園	鶴岡市	鶴岡市	東原町12-52	1,701	○	○	×	×	○	○
ふじわら公園	街区公園	鶴岡市	鶴岡市	桜新町4-22	2,001	○	○	×	×	○	○
城南西公園	街区公園	鶴岡市	鶴岡市	城南町37-5	1,970	○	○	×	×	○	○
新町公園	街区公園	鶴岡市	鶴岡市	新海町29-89	1,959	○	○	×	×	○	○
布目東通公園	街区公園	鶴岡市	鶴岡市	美咲町14-1	2,502	○	○	×	×	○	○
宝町公園	街区公園	鶴岡市	鶴岡市	宝町8-8	2,624	○	○	×	×	○	○
神楽橋公園	街区公園	鶴岡市	鶴岡市	三光町3-1	912	○	×	×	×	×	×
茂橋公園	街区公園	鶴岡市	鶴岡市	美原町5-7	456	○	×	×	×	×	×
睦町公園	街区公園	鶴岡市	鶴岡市	睦町8-55	529	○	×	×	×	×	×
三光町公園	街区公園	鶴岡市	鶴岡市	三光町9-31	543	○	×	×	×	×	×
青柳町公園	街区公園	鶴岡市	鶴岡市	青柳町2-9	926	○	×	×	×	○	×
新形東公園	街区公園	鶴岡市	鶴岡市	新形町19-3	651	○	×	×	×	×	×
おんがわら公園	街区公園	鶴岡市	鶴岡市	のぞみ町10-3	2,501	○	○	×	×	○	○
むぎ花公園	街区公園	鶴岡市	鶴岡市	藤島字むぎ花48-13	1,989	○	○	×	×	○	×
駅前児童公園	街区公園	鶴岡市	鶴岡市	上藤島字備中下50-2	2,219	○	×	×	×	○	×
藤島南部児童公園	街区公園	鶴岡市	鶴岡市	箕川新田字大谷地1-1	3,632	○	○	×	×	○	×
藤島子ども広場	街区公園	鶴岡市	鶴岡市	藤島字向橋跡65-1	4,710	○	○	×	×	○	×
藤島町河川公園	街区公園	鶴岡市	鶴岡市	藤島字川向98	1,686	○	×	×	×	○	×
村前第一公園	街区公園	鶴岡市	鶴岡市	藤島字村前91-5	794	○	○	×	×	○	×
村前第二公園	街区公園	鶴岡市	鶴岡市	藤島字村前193-4	469	○	○	×	×	○	×
下山添公園	街区公園	鶴岡市	鶴岡市	下山添字中通40-2	4,290	○	×	×	×	○	○
湯田川公園	近隣公園	鶴岡市	鶴岡市	湯田川字中田81-20	23,517	○	×	×	×	○	○
鶴岡東公園	近隣公園	鶴岡市	鶴岡市	朝陽町21	10,003	○	×	×	×	○	×
鶴岡南部公園	近隣公園	鶴岡市	鶴岡市	ほなみ町4	15,004	○	○	○	○	○	○
鶴岡西部公園	近隣公園	鶴岡市	鶴岡市	美咲町29-1	20,006	○	○	○	○	○	○
温海公園	近隣公園	鶴岡市	鶴岡市	湯温海字湯温海123-1	4,073	○	×	×	×	○	×
大清水公園	近隣公園	鶴岡市	鶴岡市	湯温海字嶽之腰130-1	357	×	×	○	×	×	×
鶴岡公園	総合公園	鶴岡市	鶴岡市	馬場町4	119,798	○	×	○	○	○	○
小真木原公園	運動公園	鶴岡市	鶴岡市	小真木原町2-102	226,000	○	○	○	○	○	○
大山公園	風致公園	鶴岡市	鶴岡市	大山三丁目48	73,504	○	×	○	×	○	○
中央工業団地緑地	都市緑地	鶴岡市	鶴岡市	宝田二丁目7-1	2,226	○	×	×	×	×	×
虹の広場緑地	都市緑地	鶴岡市	鶴岡市	宝田一丁目2-1	5,897	○	×	×	×	○	○
いこいの広場緑地	都市緑地	鶴岡市	鶴岡市	宝田三丁目11-4	4,202	○	×	×	×	○	×
赤川河川緑地	都市緑地	鶴岡市	鶴岡市	大宝寺字立野 他	407,558	○	×	○	×	○	×
内河川緑地	都市緑地	鶴岡市	鶴岡市	泉町9-1	2,422	○	○	×	×	○	○
西工業団地緑地	都市緑地	鶴岡市	鶴岡市	大宝寺字日本国254-11	5,142	○	○	×	×	○	○
空にける階段緑地	都市緑地	鶴岡市	鶴岡市	美咲町32-6	2,054	○	○	×	×	×	×
日本国公園	都市緑地	鶴岡市	鶴岡市	大宝寺字日本国362-3	4,028	○	○	×	×	○	○
櫛引赤川河川緑地	都市緑地	鶴岡市	鶴岡市	黒川字大杉川原地内	113,577	○	○	○	×	○	×
蝦夷館公園	カントリーパーク	鶴岡市	鶴岡市	羽黒町手向字業師沢53-1	32,897	○	×	○	×	○	×
鶴島歴史公園	近隣公園	鶴岡市	鶴岡市	藤島字山ノ前99-1	10,353	○	×	○	×	×	×
北部1号緑地	都市緑地	鶴岡市	鶴岡市	覚岸寺字水上240-1他	20,052	○	×	○	×	×	×
日和山公園	近隣公園	酒田市	酒田市	南新町1-127外	39,000	○	○	○	○	○	×
光ヶ丘公園	総合公園	酒田市	酒田市	光ヶ丘3外	488,663	○	○	○	○	○	×
本町公園	街区公園	酒田市	酒田市	本町3-4-3	965	○	×	×	×	○	×
妙法寺公園	街区公園	酒田市	酒田市	相生町2-165	1,894	○	○	×	×	○	×
港南公園	街区公園	酒田市	酒田市	若竹町1-5	3,317	○	○	×	×	○	×
若竹町中央公園	街区公園	酒田市	酒田市	若竹町2-8	2,378	○	○	×	×	○	×
若竹町東公園	街区公園	酒田市	酒田市	若竹町2-6	2,110	○	○	×	×	○	×
住吉台公園	街区公園	酒田市	酒田市	住吉町3	2,596	○	○	×	×	○	×
浜田南公園	街区公園	酒田市	酒田市	東栄町12-31	1,634	○	○	×	×	○	×
若浜北公園	街区公園	酒田市	酒田市	若浜町4-3	1,478	○	○	×	×	○	×
若浜南公園	街区公園	酒田市	酒田市	若浜町10-17	1,038	○	○	×	×	○	×
西川原北公園	街区公園	酒田市	酒田市	千石町1-6-35	2,335	○	○	×	×	○	×
緑公園	街区公園	酒田市	酒田市	緑町12-4	2,843	○	○	×	×	○	×
西川原中央公園	街区公園	酒田市	酒田市	千石町2-15-2	2,340	○	○	×	×	○	×
末広公園	街区公園	酒田市	酒田市	末広町98-1	1,323	○	○	×	×	○	×
大町公園	街区公園	酒田市	酒田市	東大町2-5-19	2,810	○	○	×	×	○	×
東中の口公園	街区公園	酒田市	酒田市	東中の口町19-26	1,209	○	○	×	×	○	×
亀ヶ崎四丁目公園	街区公園	酒田市	酒田市	亀ヶ崎4-64-2	1,301	○	○	×	×	○	×
大町北公園	街区公園	酒田市	酒田市	東大町1-15-1	2,279	○	○	×	×	○	×
新橋公園	街区公園	酒田市	酒田市	新橋2-2-4	2,382	○	○	×	×	○	×
若原公園	街区公園	酒田市	酒田市	若原町10-14	1,342	○	○	×	×	○	×
両羽公園	街区公園	酒田市	酒田市	両羽町10-20	8,427	○	○	×	×	○	×
札の前公園	街区公園	酒田市	酒田市	末広町17-5	1,172	○	○	×	×	○	×
浜田北公園	街区公園	酒田市	酒田市	東栄町2-10	1,104	○	○	×	×	○	×
旭公園	街区公園	酒田市	酒田市	旭新町19-6	3,099	○	○	×	×	○	×
新橋中央公園	街区公園	酒田市	酒田市	新橋2-16-1	2,159	○	○	×	×	○	×
東町公園	街区公園	酒田市	酒田市	東町1-4-1	3,827	○	○	×	×	○	×
大町東公園	街区公園	酒田市	酒田市	東大町2-23-1	1,308	○	○	×	×	○	×
幸町公園	街区公園	酒田市	酒田市	幸町2-3-1	716	○	○	×	×	○	×
駅東公園	街区公園	酒田市	酒田市	駅東2-15	6,043	○	○	×	×	○	×
中砂田公園	街区公園	酒田市	酒田市	駅東1-7-1	600	○	○	×	×	○	×
北水出公園	街区公園	酒田市	酒田市	浜田2-4-1	325	○	○	×	×	×	×
天王下公園	街区公園	酒田市	酒田市	幸町2-99	220	○	○	×	×	×	×
新橋緑地	都市緑地	酒田市	酒田市	新橋1-50-2外	9,465	○	○	×	×	×	×
東両羽公園	街区公園	酒田市	酒田市	東両羽町2	4,463	○	○	×	×	○	×
東大町三丁目公園	街区公園	酒田市	酒田市	東大町3-9-1	4,713	○	○	×	×	○	×
若宮町一丁目公園	街区公園	酒田市	酒田市	若宮町1-20-550	3,031	○	○	×	×	○	×
若宮町二丁目公園	街区公園	酒田市	酒田市	若宮町2-18-799	4,601	○	○	×	×	○	×
東泉公園	街区公園	酒田市	酒田市	東泉町1-14-1	3,045	○	○	×	×	○	×
松陽公園	街区公園	酒田市	酒田市	光ヶ丘2-61-211	351	○	○	×	×	○	×
浜田公園	街区公園	酒田市	酒田市	浜田1-116-1	113	○	○	×	×	×	×
新橋南公園	街区公園	酒田市	酒田市	新橋4-10-1	3,997	○	○	×	×	○	×
新橋東公園	街区公園	酒田市	酒田市	新橋5-2-1	1,814	○	○	×	×	○	×
北新橋公園	街区公園	酒田市	酒田市	北新橋1-112	1,909	○	○	×	×	○	×
北新橋二丁目公園	街区公園	酒田市	酒田市	北新橋2-105	1,497	○	○	×	×	○	×
富士見町公園	街区公園	酒田市	酒田市	富士見町1-121	1,486	○	○	×	×	○	×
広表公園	街区公園	酒田市	酒田市	東町1-12-1	6,171	○	○	×	×	○	×
北千日町公園	街区公園	酒田市	酒田市	北千日町26	1,214	○	○	×	×	○	×

公園名	公園種別	管理者	所在地市区町村名	所在地	開設面積 (㎡)	園路及び広場施設		駐車場		便所施設	
						有無	有無	有無	有無	有無	有無
東京町二丁目公園	街区公園	酒田市	酒田市	東京町2-15	2,501	○	○	×	×	○	×
北新橋西公園	街区公園	酒田市	酒田市	北新橋2-117	2,305	○	○	×	×	○	×
新橋北公園	街区公園	酒田市	酒田市	新橋1-118	1,581	○	○	×	×	○	×
亀ヶ崎六丁目公園	街区公園	酒田市	酒田市	亀ヶ崎6-4	2,500	○	○	×	×	○	×
内川原公園	街区公園	酒田市	酒田市	亀ヶ崎7-13	2,503	○	○	×	×	○	×
亀ヶ崎七丁目公園	街区公園	酒田市	酒田市	亀ヶ崎7-8	3,275	○	○	×	×	○	×
錦公園	街区公園	酒田市	酒田市	錦町1-110	997	○	○	×	×	○	×
京田一丁目公園	街区公園	酒田市	酒田市	京田1-3-5	2,411	○	○	×	×	×	×
九木原公園	近隣公園	酒田市	酒田市	宮野浦1-617-2	23,068	○	○	○	×	○	×
北部公園	近隣公園	酒田市	酒田市	東京町2-8-1	20,001	○	○	○	×	○	×
緑ヶ丘一丁目公園	街区公園	酒田市	酒田市	緑ヶ丘1-10-2	3,753	○	×	×	×	○	×
緑ヶ丘二丁目公園	街区公園	酒田市	酒田市	緑ヶ丘2-10-1	4,447	○	○	×	×	○	×
錦町北公園	街区公園	酒田市	酒田市	錦町3-107	1,517	○	○	×	×	○	×
錦町南公園	街区公園	酒田市	酒田市	錦町4-106	2,032	○	○	×	×	○	×
四ツ興野公園	街区公園	酒田市	酒田市	四ツ興野410	1,575	○	○	×	×	○	×
光ヶ丘新生公園	街区公園	酒田市	酒田市	光ヶ丘5-76-485	1,400	○	○	×	×	○	×
高見台二丁目公園	街区公園	酒田市	酒田市	高見台2-8-1	2,501	○	○	×	×	○	×
富士見町東公園	街区公園	酒田市	酒田市	富士見町2-113	2,960	○	○	×	×	○	×
中央公園	街区公園	酒田市	酒田市	中町1-5-1	2,801	○	○	×	×	○	×
新井田公園	街区公園	酒田市	酒田市	新井田町8-1外	2,401	○	○	×	×	○	×
大通り公園	街区公園	酒田市	酒田市	一番町7-18	900	○	○	×	×	○	×
清亀園	都市緑地	酒田市	酒田市	浜田1-31	3,000	○	×	×	×	○	×
十五軒公園	街区公園	酒田市	酒田市	広栄町2-97-6	1,017	○	○	×	×	○	×
最上川下流緑地	都市緑地	酒田市	酒田市	堤町地先外	627,376	○	○	○	×	○	○
大通り緑地	都市緑地	酒田市	酒田市	一番町3-16	1,142	○	○	×	×	×	×
大宮公園	近隣公園	酒田市	酒田市	卸町5-1	13,800	○	○	○	×	○	×
千日町公園	街区公園	酒田市	酒田市	千日町59-1	595	○	○	×	×	○	×
高見台一丁目公園	街区公園	酒田市	酒田市	高見台1-7-1	3,155	○	○	×	×	○	×
千日町北公園	街区公園	酒田市	酒田市	千日町28-6	373	○	○	×	×	○	×
上安北公園	街区公園	酒田市	酒田市	上安町2-132	3,391	○	○	×	×	○	×
上安南公園	街区公園	酒田市	酒田市	上安町2-131	2,540	○	○	×	×	○	×
飯森山公園	総合公園	酒田市	酒田市	飯森山2-13外	178,005	○	○	○	×	○	×
若浜公園	街区公園	酒田市	酒田市	若浜町80-21	1,026	○	○	×	×	○	×
琢成緑地	都市緑地	酒田市	酒田市	中央西町135-3	5,546	○	○	○	×	×	×
泉里西公園	街区公園	酒田市	酒田市	東京町3-6-1	2,206	○	○	×	×	○	×
泉里公園	街区公園	酒田市	酒田市	東京町4-5-1	3,395	○	○	×	×	○	×
泉里東公園	街区公園	酒田市	酒田市	東京町4-16-1	1,514	○	○	×	×	○	×
広栄町公園	街区公園	酒田市	酒田市	広栄町1-4-1外	4,738	○	○	×	×	×	×
泉町公園	街区公園	酒田市	酒田市	泉町130	1,270	○	○	×	×	○	×
亀ヶ崎公園	近隣公園	酒田市	酒田市	亀ヶ崎3-514	21,161	○	○	○	×	○	×
大町南公園	街区公園	酒田市	酒田市	大町7-1	2,948	○	○	×	×	○	×
こがね北公園	街区公園	酒田市	酒田市	こがね町1-7	4,179	○	○	×	×	○	×
こがね南公園	街区公園	酒田市	酒田市	こがね町2-4	2,365	○	○	×	×	○	×
亀ヶ崎二丁目公園	街区公園	酒田市	酒田市	亀ヶ崎2-425	1,943	○	○	×	×	○	×
瑞穂西公園	街区公園	酒田市	酒田市	みずほ1-115	1,996	○	○	×	×	○	×
瑞穂東公園	街区公園	酒田市	酒田市	みずほ2-116	2,016	○	○	×	×	○	×
東禅寺公園	街区公園	酒田市	酒田市	松原南115	2,142	○	○	×	×	○	×
下安東公園	街区公園	酒田市	酒田市	下安町149	2,765	○	○	×	×	○	×
下安西公園	街区公園	酒田市	酒田市	下安町148	1,645	○	○	×	×	○	×
三軒茶屋公園	街区公園	酒田市	酒田市	北千日町21-3	660	○	○	×	×	○	×
北新町一丁目公園	街区公園	酒田市	酒田市	北新町1-1-14	710	○	○	×	×	○	×
亀ヶ崎五丁目公園	街区公園	酒田市	酒田市	亀ヶ崎5-1-14	853	○	○	×	×	×	×
曙公園	街区公園	酒田市	酒田市	曙町1-112	1,575	○	○	×	×	○	×
日の出公園	近隣公園	酒田市	酒田市	日の出町1-111	20,510	○	○	○	×	○	×
上安東公園	街区公園	酒田市	酒田市	上安町3-8-1	1,746	○	○	×	×	○	×
東京町あさひ公園	街区公園	酒田市	酒田市	東京町3-44-1	1,754	○	○	×	×	○	×
京田二丁目公園	街区公園	酒田市	酒田市	京田2-1-6外	6,629	○	○	×	×	○	×
亀ヶ崎一丁目公園	街区公園	酒田市	酒田市	亀ヶ崎1-54-1	214	○	○	×	×	×	×
大宮北公園	街区公園	酒田市	酒田市	大宮町4-12-5	3,287	○	○	×	×	○	×
大宮南公園	街区公園	酒田市	酒田市	大宮町3-16-1	2,372	○	○	×	×	○	×
錦町あかね公園	街区公園	酒田市	酒田市	錦町1-104-12外	1,947	○	○	×	×	○	×
富士見町三丁目公園	街区公園	酒田市	酒田市	富士見町3-2-60	2,576	○	○	×	×	○	×
浜田一丁目緑地	都市緑地	酒田市	酒田市	浜田1-16-31	905	○	×	×	×	×	×
豊里公園	街区公園	酒田市	酒田市	豊里字大割23-10外	943	○	○	×	×	○	×
錦町二丁目公園	街区公園	酒田市	酒田市	錦町2-64-2	663	○	○	×	×	○	×
日本海東公園	街区公園	酒田市	酒田市	あきほ町678	2,299	○	○	×	×	○	○
日本海西公園	街区公園	酒田市	酒田市	あきほ町690	1,586	○	○	×	×	○	×
しらかぎ公園	街区公園	酒田市	酒田市	こがね町2-29	1,950	○	○	×	×	○	×
十五軒南公園	街区公園	酒田市	酒田市	広野字十五軒1-4外	5,939	○	○	×	×	○	×
ゆたか一丁目公園	街区公園	酒田市	酒田市	ゆたか1-9-1	3,225	○	○	×	×	○	×
ゆたか二丁目公園	街区公園	酒田市	酒田市	ゆたか2-2-20	2,860	○	○	×	×	○	×
ゆたか北公園	街区公園	酒田市	酒田市	ゆたか2-11-4	471	○	○	×	×	×	×
こあら公園	街区公園	酒田市	酒田市	こあら1-110	1,152	○	○	×	×	○	×
こあら中央公園	街区公園	酒田市	酒田市	こあら2-128	8,774	○	○	×	×	○	○
錦町五丁目公園	街区公園	酒田市	酒田市	錦町5-57-2外	1,319	○	○	×	×	×	×
宮野浦三丁目公園	街区公園	酒田市	酒田市	宮野浦3-553-5外	1,055	○	○	×	×	×	×
東京町五丁目公園	街区公園	酒田市	酒田市	東京町5-112	2,485	○	○	×	×	○	×
東京町六丁目公園	街区公園	酒田市	酒田市	東京町6-109	6,954	○	○	×	×	○	○
ゆたか三丁目公園	街区公園	酒田市	酒田市	ゆたか3-117	2,319	○	○	×	×	○	×
東泉緑地	都市緑地	酒田市	酒田市	東京町5-110-1外	2,177	○	○	×	×	×	×
ゆたか緑地	都市緑地	酒田市	酒田市	ゆたか3-116-1外	813	○	○	×	×	×	×
舞鶴公園	近隣公園	酒田市	酒田市	麓字緑沢33-1	19,618	○	○	○	×	○	○
小泉中央公園	街区公園	酒田市	酒田市	小泉字上川原13-5外	2,285	○	○	×	×	○	×
市条公園	街区公園	酒田市	酒田市	市条字村ノ前55-1外	2,643	○	○	×	×	○	×
麓公園	街区公園	酒田市	酒田市	観音寺町後51外	3,418	○	○	×	×	○	×
天神公園	街区公園	酒田市	酒田市	市条字上川原5-5	2,802	○	○	×	×	○	×
荒瀬公園	街区公園	酒田市	酒田市	市条字荒瀬94外	2,327	○	○	×	×	○	×
栄町公園	街区公園	酒田市	酒田市	観音寺町後9-5外	461	○	○	×	×	×	×
荒野公園	街区公園	酒田市	酒田市	麓字横道14-1外	1,388	○	○	×	×	○	×
出羽台公園	街区公園	酒田市	酒田市	高見台2-25-1	652	○	○	×	×	×	×
道南公園	街区公園	酒田市	酒田市	小泉字道南23-1外	3,351	○	○	×	×	○	×
光ヶ丘一丁目公園	街区公園	酒田市	酒田市	光ヶ丘一丁目12番27外	381	○	×	×	×	×	×
法蓮寺公園	街区公園	酒田市	酒田市	法蓮寺字川原5番1	848	○	○	×	×	×	×
京田四丁目公園	街区公園	酒田市	酒田市	京田四丁目1番16	3,105	○	○	×	×	○	○
中央公園	街区公園	新庄市	新庄市	若葉町23-68	1,900	○	×	×	×	○	×
金沢公園	街区公園	新庄市	新庄市	若葉町11-14	5,800	○	×	×	×	○	×
末広公園	街区公園	新庄市	新庄市	上金沢町48	3,700	○	×	×	×	○	×
足達前公園	街区公園	新庄市	新庄市	栄町12-2	1,200	○	×	×	×	×	×
谷地田公園	街区公園	新庄市	新庄市	東谷地田町12-1	3,000	○	×	×	×	○	×
常葉町公園	街区公園	新庄市	新庄市	常葉町1269-6	1,600	○	×	×	×	○	×
下田公園	街区公園	新庄市	新庄市	下田町8-1	1,700	○	×	×	×	○	×
中道公園	街区公園	新庄市	新庄市	中道町10-1	2,700	○	×	×	×	○	×
千門町公園	街区公園	新庄市	新庄市	千門町5-1	1,900	○	×	×	×	○	×

公園名	公園種別	管理者	所在地市区町村名	所在地	開設面積 (㎡)	園路及び広場施設		駐車場		便所施設	
						有無	有無	有無	有無	有無	有無
沼田公園	街区公園	新庄市	新庄市	沼田町45-37	900	○	×	×	×	○	×
中の川公園	街区公園	新庄市	新庄市	鉄砲町22	1,000	○	×	×	×	○	×
金沢東公園	街区公園	新庄市	新庄市	金沢字南沢1572-46	2,300	○	×	×	×	○	×
小檜室1号公園	街区公園	新庄市	新庄市	桧町27	2,900	○	×	×	×	○	○
小檜室2号公園	街区公園	新庄市	新庄市	桧町20-3	2,000	○	×	×	×	○	○
八幡公園	近隣公園	新庄市	新庄市	鳥越字楯山1757-1	28,000	○	×	○	×	○	○
最上公園	地区公園	新庄市	新庄市	堀端町2-1	77,200	○	○	○	○	○	○
東山公園	総合公園	新庄市	新庄市	金沢字金沢山3070-8	210,700	○	○	○	○	○	×
福田緑地	緩衝緑地	新庄市	新庄市	福田字福田山711-14	832,000	○	○	○	×	○	×
寒河江公園	総合公園	寒河江市	寒河江市	大字寒河江字長岡	331,200	○	×	○	×	○	○
西根公園	近隣公園	寒河江市	寒河江市	大字西根字石川西	14,000	○	×	×	×	○	×
中央工業団地第2号公園	近隣公園	寒河江市	寒河江市	中央工業団地	10,100	○	×	○	×	×	×
八幡原第1号公園	街区公園	寒河江市	寒河江市	元町1丁目11	3,000	○	×	×	×	○	×
八幡原第2号公園	街区公園	寒河江市	寒河江市	元町3丁目10	7,000	○	×	×	×	○	×
八幡原第3号公園	街区公園	寒河江市	寒河江市	元町4丁目18	2,000	○	×	×	×	○	×
若葉町公園	街区公園	寒河江市	寒河江市	若葉町11	2,000	○	×	×	×	○	×
船橋公園	街区公園	寒河江市	寒河江市	船橋町5	2,000	○	×	×	×	○	×
丸内公園	街区公園	寒河江市	寒河江市	南町2丁目	2,500	○	×	×	×	○	×
南町公園	街区公園	寒河江市	寒河江市	南町1丁目	1,800	○	×	×	×	○	×
幸田町公園	街区公園	寒河江市	寒河江市	幸田町8	1,700	○	×	×	×	○	×
南部公園	街区公園	寒河江市	寒河江市	大字島字島東	2,800	○	×	×	×	○	×
新山公園	街区公園	寒河江市	寒河江市	新山町9	3,300	○	×	×	×	×	×
東寒河江第1号公園	街区公園	寒河江市	寒河江市	高田2丁目2	3,000	○	○	×	×	○	×
東寒河江第2号公園	街区公園	寒河江市	寒河江市	高田1丁目3	1,290	○	×	×	×	○	×
仲谷地第1号公園	街区公園	寒河江市	寒河江市	仲谷地1丁目1	2,500	○	×	×	×	×	×
仲谷地第2号公園	街区公園	寒河江市	寒河江市	仲谷地2丁目12	2,000	○	×	×	×	×	×
落衣前第2号公園	街区公園	寒河江市	寒河江市	落衣前6	3,000	○	×	×	×	○	×
せせらぎ公園	街区公園	寒河江市	寒河江市	本町1丁目5	500	○	×	×	×	×	×
みどり公園	街区公園	寒河江市	寒河江市	本町1丁目6	400	○	○	×	×	×	×
みこし公園	街区公園	寒河江市	寒河江市	本町1丁目8	1,400	○	○	×	×	×	×
栄町ふれあい広場	街区公園	寒河江市	寒河江市	栄町8	2,800	○	○	×	×	○	○
本橋公園	街区公園	寒河江市	寒河江市	本橋4丁目	1,100	○	×	×	×	○	×
みずき公園	街区公園	寒河江市	寒河江市	みずき2丁目8	1,300	○	×	×	×	×	×
こもれび公園	街区公園	寒河江市	寒河江市	大字島字島南	1,900	○	×	×	×	×	×
丸内緑地	都市緑地	寒河江市	寒河江市	丸内1丁目2	1,000	○	×	×	×	○	×
中央工業団地南緑地	都市緑地	寒河江市	寒河江市	中央工業団地	2,900	○	×	×	×	○	×
中央工業団地東緑地	都市緑地	寒河江市	寒河江市	中央工業団地	2,100	○	×	×	×	○	×
島北緑地	都市緑地	寒河江市	寒河江市	大字島字島北	700	○	×	×	×	○	×
フェリーランド河川敷公園	都市緑地	寒河江市	寒河江市	大字八楸字川原	78,300	○	×	○	×	×	×
工業団地やくわ公園	近隣公園	寒河江市	寒河江市	大字八楸字郷の目	8,730	○	×	○	×	×	×
幸町ふれあい広場	広場公園	寒河江市	寒河江市	幸町	750	○	×	×	×	×	×
本町ふれあい広場	広場公園	寒河江市	寒河江市	本町2丁目	300	○	×	×	×	×	×
流鏝馬通り買い物広場公園	広場公園	寒河江市	寒河江市	六供町1丁目	56	○	×	×	×	×	×
中央緑地	都市緑地	寒河江市	寒河江市	中央1丁目	400	○	×	×	×	×	×
駅前緑地	都市緑地	寒河江市	寒河江市	本町1丁目	200	○	×	×	×	×	×
最上川寒河江緑地	都市緑地	寒河江市	寒河江市	大字寒河江字血沼1013-4	197,000	○	×	○	×	○	○
三泉ふるさと公園	広場公園	寒河江市	寒河江市	字中河原30-2 外	2,800	○	×	×	×	×	×
ほなみ団地第1号公園	広場公園	寒河江市	寒河江市	丸内3-2711-1	1,200	○	×	×	×	×	×
ほなみ団地第2号公園	広場公園	寒河江市	寒河江市	七日町2805-4	500	○	×	×	×	×	×
ほなみ団地第3号公園	広場公園	寒河江市	寒河江市	西根1-2908-2	900	○	×	×	×	×	×
ほなみ団地第4号公園	広場公園	寒河江市	寒河江市	ほなみ3-7-2	1,000	○	×	×	×	×	×
ほなみ団地第6号公園	広場公園	寒河江市	寒河江市	西根1-2900-3	200	○	×	×	×	×	×
ほなみ団地第7号公園	広場公園	寒河江市	寒河江市	丸内3-2708-4	300	○	×	×	×	×	×
ほなみ団地第5号公園	広場公園	寒河江市	寒河江市	大字西根字木の下2500-1	640	○	×	×	×	×	×
月岡公園	地区公園	山市	山市	元城内地内	30,000	○	×	×	×	○	○
市民公園	地区公園	山市	山市	河崎一丁目地内	88,000	○	×	○	×	○	○
金生公園	街区公園	山市	山市	金生一丁目地内	1,883	○	×	×	×	○	×
鷲ヶ袋公園	街区公園	山市	山市	旭町二丁目地内	1,964	○	×	×	×	○	×
長清水公園	街区公園	山市	山市	矢来四丁目地内	3,374	○	×	×	×	○	×
みゆきが丘公園	街区公園	山市	山市	弁天二丁目地内	2,493	○	×	×	×	×	×
河崎公園	街区公園	山市	山市	河崎三丁目地内	1,527	○	×	×	×	×	×
蔵王の森1号公園	街区公園	山市	山市	蔵王の森地内	3,734	○	×	○	×	×	×
蔵王の森2号公園	街区公園	山市	山市	蔵王の森地内	1,993	○	×	×	×	×	×
さくら公園	街区公園	山市	山市	金生西二丁目地内	1,998	○	×	×	×	○	×
栄光団地公園	街区公園	山市	山市	八日町地内	945	○	×	×	×	×	×
東沢公園	総合公園	村山市	村山市	楯岡東沢	809,000	○	×	○	○	○	○
灰塚公園	街区公園	村山市	村山市	楯岡新町三丁目	2,100	○	×	×	×	○	×
江迎公園	街区公園	村山市	村山市	楯岡新町三丁目	2,100	○	×	×	×	○	×
中央公園	街区公園	村山市	村山市	楯岡新高田	2,000	○	×	×	×	○	×
駅西第一公園	街区公園	村山市	村山市	駅西7-7	1,500	○	○	×	×	×	×
駅西第二公園	街区公園	村山市	村山市	駅西13-1	3,300	○	×	×	×	○	○
村山中央緑地	都市緑地	村山市	村山市	楯岡五日町	2,600	○	×	○	×	○	×
楯岡十日町緑地	都市緑地	村山市	村山市	楯岡十日町	600	○	×	○	×	×	×
中笛田公園	街区公園	村山市	村山市	楯岡笛田一丁目5260-8	800	○	×	×	×	×	×
西笛田わくわく広場	街区公園	村山市	村山市	楯岡笛田一丁目5162-1	1,500	○	×	○	○	×	×
五日町公園	街区公園	村山市	村山市	楯岡五日町4813	1,100	○	×	○	○	○	×
北橋公園	街区公園	村山市	村山市	楯岡橋3740-1	1,500	○	×	○	×	×	×
喜早公園	街区公園	村山市	村山市	楯岡橋3715	3,000	○	×	○	×	×	×
馬場公園	街区公園	村山市	村山市	楯岡馬場3882-5	1,400	○	×	×	×	×	×
二日町公園	街区公園	村山市	村山市	楯岡二日町	2,800	○	×	○	×	×	×
あやめ公園	総合公園	長井市	長井市	横町932-1	89,000	○	×	○	×	○	×
松ヶ池公園	地区公園	長井市	長井市	神明町2424-3	56,000	○	×	○	×	○	×
四つ谷公園	街区公園	長井市	長井市	四つ谷1丁目867-8	1,300	○	×	×	×	○	×
清水町公園	街区公園	長井市	長井市	清水町1丁目1880-1	1,600	○	×	×	×	×	×
幸町南公園	街区公園	長井市	長井市	幸町1560-2	3,000	○	×	×	×	○	×
寺東中央公園	街区公園	長井市	長井市	緑町2-1	5,900	○	×	×	×	○	×
最上川河川緑地公園	都市緑地	長井市	長井市	小出1545	46,500	○	×	○	×	○	×
天童公園	総合公園	天童市	天童市	大字天童字城山4062番6外	91,300	○	○	×	×	○	○
藤ヶ丘公園	近隣公園	天童市	天童市	清池東二丁目1345	6,400	○	×	×	×	○	×
中央公園	近隣公園	天童市	天童市	東本町二丁目66番	10,000	○	○	×	×	○	○
交り江西公園	近隣公園	天童市	天童市	交り江三丁目2番3	6,000	○	×	×	×	○	×
東長岡公園	近隣公園	天童市	天童市	東長岡三丁目4番2	6,200	○	○	×	×	○	○
駅西公園	近隣公園	天童市	天童市	駅西四丁目6番1	10,000	○	○	×	×	○	○
北部公園	近隣公園	天童市	天童市	乱川四丁目2番4	10,000	○	○	×	×	○	○
南部公園	近隣公園	天童市	天童市	南町二丁目12番1	10,000	○	○	×	×	○	○
一ツ橋公園	街区公園	天童市	天童市	東本町一丁目179番	2,800	○	×	×	×	○	×
鎌田公園	街区公園	天童市	天童市	鎌田一丁目4番	2,400	○	×	×	×	○	×
老野森公園	街区公園	天童市	天童市	老野森二丁目12番1	3,800	○	×	×	×	○	×
久野本公園	街区公園	天童市	天童市	久野本三丁目13番	3,700	○	×	×	×	○	×
沼北公園	街区公園	天童市	天童市	東本町三丁目8番	1,900	○	○	×	×	○	○
諏の町公園	街区公園	天童市	天童市	鎌田本町二丁目8番	2,300	○	×	×	×	○	×
塚田公園	街区公園	天童市	天童市	鎌田一丁目11番4	2,200	○	×	×	×	○	×
温泉公園	街区公園	天童市	天童市	鎌田一丁目3番9	3,000	○	○	×	×	○	○

公園名	公園種別	管理者	所在地市区町村名	所在地	開設面積 (㎡)	園路及び広場施設		駐車場		便所施設	
						有無	有無	有無	有無	有無	有無
李田公園	街区公園	天童市	天童市	泉町二丁目5番6	2,900	○	×	×	×	○	×
城山公園	街区公園	天童市	天童市	五日町二丁目26番1	3,500	○	○	×	×	○	○
田鶴町公園	街区公園	天童市	天童市	田鶴町一丁目556番17	1,200	○	×	×	×	○	×
千刈公園	街区公園	天童市	天童市	泉町一丁目8番	2,700	○	×	×	×	○	×
綿掛公園	街区公園	天童市	天童市	老野森一丁目7番	2,700	○	×	×	×	○	×
糠塚南公園	街区公園	天童市	天童市	糠塚二丁目6番	2,700	○	×	×	×	○	×
浮ノ城公園	街区公園	天童市	天童市	糠塚一丁目10番	3,300	○	×	×	×	○	×
老野森西公園	街区公園	天童市	天童市	老野森三丁目34番地4	600	○	×	×	×	○	×
交り江東公園	街区公園	天童市	天童市	交り江一丁目3番	2,100	○	○	×	×	○	○
ひかり交流広場公園	街区公園	天童市	天童市	北久野本四丁目1324番1	3,200	○	○	×	×	○	○
柏木東公園	街区公園	天童市	天童市	柏木町二丁目4番	2,000	○	○	×	×	○	○
柏木西公園	街区公園	天童市	天童市	柏木町三丁目8番	2,000	○	○	×	×	○	○
辻の前公園	街区公園	天童市	天童市	東長岡二丁目6番1	3,500	○	○	×	×	○	○
和久井公園	街区公園	天童市	天童市	長岡北三丁目6番4	1,900	○	○	×	×	○	○
長丘公園	街区公園	天童市	天童市	中里五丁目2312番地	4,800	○	×	×	×	○	×
諏訪公園	街区公園	天童市	天童市	東芳賀二丁目5番2	2,100	○	○	×	×	○	○
北久野本公園	街区公園	天童市	天童市	北久野本三丁目1462番1	1,400	○	○	×	×	○	○
松木段公園	街区公園	天童市	天童市	中里三丁目3番の内	2,100	○	○	×	×	○	○
小路公園	街区公園	天童市	天童市	小路一丁目1番1	1,900	○	○	×	×	○	○
小路南公園	街区公園	天童市	天童市	小路一丁目5番4	1,000	○	○	×	×	○	○
三日町公園	街区公園	天童市	天童市	三日町二丁目1番25	1,000	○	○	×	×	○	○
岡屋敷公園	街区公園	天童市	天童市	長岡北一丁目8番6	5,000	○	×	×	×	○	×
稲荷公園	街区公園	天童市	天童市	東芳賀一丁目10番2,3,4,5,6,7	2,000	○	○	×	×	○	○
本町公園	街区公園	天童市	天童市	本町一丁目6番1	2,700	○	×	×	×	○	×
小畑東公園	街区公園	天童市	天童市	駅西二丁目6番1	2,100	○	×	×	×	○	×
小畑西公園	街区公園	天童市	天童市	駅西三丁目10番6	2,000	○	×	×	×	○	×
一本杉公園	街区公園	天童市	天童市	乱川二丁目10番22	2,500	○	×	×	×	○	×
春日公園	街区公園	天童市	天童市	乱川三丁目10番22	2,500	○	×	×	×	○	×
小関公園	街区公園	天童市	天童市	小関二丁目2番2	3,700	○	○	×	×	○	○
一日町公園	街区公園	天童市	天童市	一日町一丁目12番	4,000	○	○	×	×	○	○
南小畑東公園	街区公園	天童市	天童市	南小畑四丁目5番	3,100	○	○	×	×	○	○
南小畑西公園	街区公園	天童市	天童市	南小畑三丁目4番	3,400	○	○	×	×	○	○
東千刈公園	街区公園	天童市	天童市	南町三丁目3番	4,000	○	○	×	×	○	○
東芳賀公園	街区公園	天童市	天童市	東芳賀三丁目6番	2,500	○	○	×	×	○	○
樹質公園	街区公園	天童市	天童市	北目二丁目11番1	2,700	○	○	×	×	○	○
城廻公園	街区公園	天童市	天童市	北目四丁目11番3	2,000	○	○	×	×	○	○
老野森交流広場公園	街区公園	天童市	天童市	老野森三丁目161番	1,700	○	○	×	×	×	×
あかつき公園	街区公園	天童市	天童市	大字高橋字橋ノ内北2131番1	900	○	×	×	×	○	×
東久野本公園	街区公園	天童市	天童市	東久野本二丁目266外	2,300	○	○	×	×	○	○
藤内新田運動公園広場	街区公園	天童市	天童市	大字藤内新田字堰端503番226	6,700	○	×	×	×	○	×
乱川公園	街区公園	天童市	天童市	大字乱川字東原1292番3.4	2,600	○	○	×	×	○	○
二子沢公園	街区公園	天童市	天童市	大字山口字二子沢4838外	1,300	○	×	×	×	○	×
二子沢公園	街区公園	天童市	天童市	大字干布字荻野戸160番外	1,100	○	×	×	×	○	×
蔵増南公園	街区公園	天童市	天童市	大字蔵増字藤壇南1714番1外	2,900	○	×	×	×	○	×
奈良沢公園	街区公園	天童市	天童市	大字干布字奈良沢703番外	1,300	○	×	×	×	○	×
道満公園	街区公園	天童市	天童市	大字道満字藤野132番1	7,000	○	×	×	×	○	×
川原字広場公園	街区公園	天童市	天童市	大字川原字本郷3004番1	900	○	×	×	×	○	×
二子沢広場公園	街区公園	天童市	天童市	大字山口字明神前217番2	600	○	×	×	×	○	×
上貫津公園	街区公園	天童市	天童市	大字貫津字小山下1201番1	1,000	○	×	×	×	○	×
小原公園	街区公園	天童市	天童市	大字川原字小原5166番	1,000	○	×	×	×	○	×
小矢野目公園	街区公園	天童市	天童市	大字矢野目字ナカタ1534番2	1,500	○	×	×	×	○	×
石倉公園	街区公園	天童市	天童市	大字下荻野戸字上原902番3	3,100	○	×	×	×	○	×
高橋北運動公園	街区公園	天童市	天童市	大字高橋字新町裏2058番3	1,200	○	×	×	×	○	×
もみじ第1公園	街区公園	天童市	天童市	大字乱川字東原1206番3	600	○	×	×	×	×	×
もみじ第2公園	街区公園	天童市	天童市	大字乱川字東原1206番119	300	○	×	×	×	×	×
小才勝東公園	街区公園	天童市	天童市	大字荒谷字小才勝393番165	1,200	○	×	×	×	○	×
小才勝西公園	街区公園	天童市	天童市	大字荒谷字小才勝393番56	1,400	○	×	×	×	○	×
これの木公園	街区公園	天童市	天童市	大字高橋字中道1897番55	700	○	×	×	×	○	×
西原公園	街区公園	天童市	天童市	大字乱川字西原1556番36	800	○	×	×	×	×	×
万代公園	街区公園	天童市	天童市	万代629番22	3,400	○	×	×	×	○	○
水郷寺津沼公園	街区公園	天童市	天童市	大字寺津字寺元288番1	30,300	○	○	×	×	○	○
天童原第1公園	街区公園	天童市	天童市	大字久野本字日光765番16	300	○	×	×	×	×	×
えびす沼公園	街区公園	天童市	天童市	大字貫津字東ノ崎283番5外	10,000	○	×	○	×	○	○
東原公園	街区公園	天童市	天童市	大字乱川字東原1265番4	300	○	×	×	×	×	×
成生金谷公園	街区公園	天童市	天童市	大字成生字金谷871番17	200	○	×	×	×	×	×
北久野本西公園	街区公園	天童市	天童市	北久野本三丁目2664番11	200	○	×	×	×	×	×
石橋公園	街区公園	天童市	天童市	大字貫津字石橋2397番3	200	○	×	×	×	×	×
高木公園	街区公園	天童市	天童市	大字高木字村並559番10外	1,100	○	○	×	×	○	×
中里緑地	都市緑地	天童市	天童市	中里七丁目1番から3番	7,100	○	×	×	×	○	×
倉津川緑地	都市緑地	天童市	天童市	老野森一丁目109番外	10,400	×	×	×	×	×	×
立谷川緑地	都市緑地	天童市	天童市	大字荒谷字小才勝2789番1	16,700	○	×	×	×	○	×
押切川緑地	都市緑地	天童市	天童市	大字乱川字押切1435番2	3,100	○	×	×	×	×	×
なでしこ公園	街区公園	天童市	天童市	大字山口字原ノ前1920番6	300	○	○	×	×	×	×
長岡児童公園	街区公園	天童市	天童市	中里二丁目1	916	×	×	×	×	×	×
堀端児童公園	街区公園	天童市	天童市	大字蔵増字堀端	3,347	×	×	×	×	×	×
せせらぎの杜公園	街区公園	天童市	天童市	大字乱川字東原10	511	○	×	×	×	×	×
中央公園	街区公園	東根市	東根市	本丸西一丁目9205-32	2,000	○	○	×	×	○	×
鷺の森公園	街区公園	東根市	東根市	鷺の森一丁目15	1,775	○	○	×	×	○	×
宮崎公園	街区公園	東根市	東根市	宮崎一丁目9-1	3,100	○	○	×	×	○	×
下川原公園	街区公園	東根市	東根市	三日町二丁目4-1	3,500	○	○	×	×	○	×
本郷第一公園	街区公園	東根市	東根市	温泉町一丁目9-21	3,100	○	○	×	×	○	×
本郷第二公園	街区公園	東根市	東根市	温泉町一丁目3-4	2,186	○	○	×	×	○	×
さくら公園	街区公園	東根市	東根市	中央二丁目4	1,562	○	○	×	×	○	×
まつ公園	街区公園	東根市	東根市	中央二丁目17-11	2,831	○	○	×	×	○	×
かつら公園	街区公園	東根市	東根市	中央三丁目6-3	2,000	○	○	×	×	○	×
もみじ公園	街区公園	東根市	東根市	中央四丁目4	2,600	○	○	×	×	○	×
けやき公園	街区公園	東根市	東根市	中央三丁目13-20	2,000	○	○	×	×	○	×
さくらんぼ公園	街区公園	東根市	東根市	さくらんぼ駅前一丁目1-6	1,250	○	○	×	×	×	×
みずき公園	街区公園	東根市	東根市	さくらんぼ駅前三丁目5-1	2,300	○	○	×	×	×	×
かえで公園	街区公園	東根市	東根市	さくらんぼ駅前二丁目9-11	2,200	○	○	×	×	×	×
つばき公園	街区公園	東根市	東根市	中央南二丁目9-7	2,200	○	○	×	×	×	×
わかば公園	街区公園	東根市	東根市	大字若木字野川向6100-3	1,400	○	○	×	×	○	×
大平公園	街区公園	東根市	東根市	大字若木字野川向23-61	1,100	○	○	×	×	○	×
縄目公園	街区公園	東根市	東根市	大字蟹沢字下縄目1863-4	2,600	○	○	×	×	○	×
一本木南公園	街区公園	東根市	東根市	一本木三丁目7059-3	1,700	○	○	×	×	○	×
若木山公園	街区公園	東根市	東根市	神町東四丁目1077-1	67,000	○	×	×	×	○	○
堂ノ前公園	地区公園	東根市	東根市	本丸北二丁目3701-3	131,000	○	○	○	○	○	○
大森山公園	総合公園	東根市	東根市	大字東根元原方大字大森北388	135,590	○	○	○	○	○	○
大森緑地公園	緩衝緑地	東根市	東根市	大字東根元東根字大森	90,600	○	×	○	○	○	×
1号緑地	都市緑地	東根市	東根市	さくらんぼ駅前二丁目15-6	300	○	○	×	×	×	×
2号緑地	都市緑地	東根市	東根市	さくらんぼ駅前三丁目4-5	300	○	○	×	×	×	×
3号緑地	都市緑地	東根市	東根市	さくらんぼ駅前三丁目1-1	300	○	○	×	×	×	×
4号緑地	都市緑地	東根市	東根市	さくらんぼ駅前一丁目8-2	300	○	○	×	×	×	×

公園名	公園種別	管理者	所在地市区町村名	所在地	開設面積 (㎡)	園路及び広場施設		駐車場		便所施設	
						有無	有無	有無	有無	有無	有無
野田公園	街区公園	東根市	東根市	大字野田藤タン564-1	4,400	○	○	×	×	○	×
みのりの樹公園	街区公園	東根市	東根市	神町北四丁目8-1	3,800	○	×	×	×	×	×
やすらぎ公園	街区公園	東根市	東根市	神町北五丁目6-1	2,900	○	○	×	×	×	×
ふれあい公園	街区公園	東根市	東根市	神町北二丁目9-1	2,820	○	○	×	×	×	×
清流カラカラ公園	街区公園	東根市	東根市	本町1407-9	540	○	×	×	×	×	×
けやき交流広場	街区公園	東根市	東根市	本町657-1	1,050	○	×	×	○	○	×
新田町緑地	都市緑地	東根市	東根市	白水一丁目9266-185	80	○	×	×	×	×	×
市民の広場	都市緑地	東根市	東根市	中央1-4-1	11,000	○	○	×	×	○	○
大道寺児童公園	街区公園	尾花沢市	尾花沢市	北町一丁目5203番	3,500	○	×	×	×	○	×
尾花沢運動公園	運動公園	尾花沢市	尾花沢市	大字尾花沢5152番地の266	169,479	○	×	○	×	○	×
ひかり児童公園	街区公園	尾花沢市	尾花沢市	若葉町二丁目3番1	3,212	○	×	○	×	○	×
第1児童公園	街区公園	尾花沢市	尾花沢市	新町一丁目8番4	3,259	○	×	○	×	○	×
第3号公園	街区公園	尾花沢市	尾花沢市	若葉町一丁目2番5	1,820	○	×	×	×	×	×
北町公園	街区公園	南陽市	南陽市	赤湯字新田前	2,300	○	○	×	×	○	×
諏訪公園	街区公園	南陽市	南陽市	二色根字諏訪前	1,600	○	○	×	×	○	×
さわだ公園	街区公園	南陽市	南陽市	島貫字沢田	2,500	○	○	×	×	○	×
烏帽子山公園	近隣公園	南陽市	南陽市	赤湯字烏帽子石二 外	50,000	○	○	○	×	○	○
中央花公園	総合公園	南陽市	南陽市	三間通字西川原 外	99,000	○	○	○	×	○	○
向山公園	運動公園	南陽市	南陽市	宮内字中向山一 外	59,000	○	○	○	×	○	○
白菴湖公園	風致公園	南陽市	南陽市	赤湯字白菴湖 外	90,000	○	○	○	×	○	×
双松公園	風致公園	南陽市	南陽市	宮内字高日向一 外	64,000	○	×	○	×	○	○
赤湯駅西緑地	都市緑地	南陽市	南陽市	郡山字前畑	3,500	○	○	×	×	×	×
南公園	街区公園	山辺町	東村山郡山辺町	大字山辺1482番1	647	○	×	×	×	×	×
長沼公園	近隣公園	山辺町	東村山郡山辺町	大字山辺字中丸1550番地	21,057	○	×	×	×	○	○
芦沢公園	街区公園	山辺町	東村山郡山辺町	大字山辺5768番地	847	○	×	×	×	×	×
中央公園	運動公園	山辺町	東村山郡山辺町	緑ヶ丘1番地	104,000	○	○	○	○	○	○
近江公園	街区公園	山辺町	東村山郡山辺町	近江6番2	2,515	○	×	×	×	○	×
天神公園	街区公園	山辺町	東村山郡山辺町	大字山辺2117番地1	2,607	○	×	×	×	○	○
近江南公園	街区公園	山辺町	東村山郡山辺町	近江21番地の1	1,696	○	○	×	×	×	×
大門ふれあい公園	街区公園	山辺町	東村山郡山辺町	大字山辺4931-1先	2,570	○	○	○	○	○	○
緑ヶ丘2号公園	街区公園	山辺町	東村山郡山辺町	大字山辺字嶋ノ前3435番地3	1,470	○	○	×	×	×	×
緑ヶ丘1号公園	街区公園	山辺町	東村山郡山辺町	大字山辺字中丸1510番地2	1,928	○	○	×	×	×	×
最上川中山緑地	都市緑地	中山町	東村山郡中山町	大字長崎	121,100	○	○	×	×	○	×
お達磨の桜公園	街区公園	中山町	東村山郡中山町	大字達磨寺字達磨2580-1	5,782	○	○	○	×	○	○
あおば公園	街区公園	中山町	東村山郡中山町	あおば25	2,000	○	○	×	×	○	○
新町公園	街区公園	中山町	東村山郡中山町	大字長崎字新町251-1	2,292	○	○	×	×	×	×
まちなか公園	街区公園	河北町	西村山郡河北町	谷地甲170番地2	1,532	○	○	×	×	○	○
田中公園	街区公園	河北町	西村山郡河北町	谷地中央一丁目2番地4	1,496	○	×	×	×	○	×
若葉公園	街区公園	河北町	西村山郡河北町	谷地中央五丁目6番地1	1,497	○	×	×	×	○	×
所岡中部公園	街区公園	河北町	西村山郡河北町	谷地所岡二丁目4番地1	2,472	○	×	×	×	○	×
所岡東公園	街区公園	河北町	西村山郡河北町	谷地所岡二丁目14番地7	1,498	○	×	×	×	○	×
荒町東公園	街区公園	河北町	西村山郡河北町	谷地荒町東二丁目12番地1	4,958	○	○	○	×	○	○
ほこえ公園	街区公園	河北町	西村山郡河北町	谷地荒町東二丁目8番地2	1,126	○	○	○	×	×	×
あさひ公園	街区公園	河北町	西村山郡河北町	谷地荒町東二丁目22番地4	1,488	○	×	×	×	○	×
ひな市北公園	街区公園	河北町	西村山郡河北町	谷地ひな市三丁目5番地7	2,100	○	×	×	×	×	×
ひな市南公園	街区公園	河北町	西村山郡河北町	谷地ひな市四丁目4番地4	2,500	○	×	×	×	×	×
ひなの広場	街区公園	河北町	西村山郡河北町	谷地ひな市二丁目9番地2	7,450	○	○	○	×	○	○
溝延城址公園	街区公園	河北町	西村山郡河北町	大字溝延字本丸15番地	1,738	○	×	○	×	○	×
溝延本丸公園	街区公園	河北町	西村山郡河北町	大字溝延字本丸22番地	1,587	○	×	○	×	×	×
健康の森公園	近隣公園	河北町	西村山郡河北町	谷地字月山堂1136番地4	10,354	○	○	○	○	○	○
河北公園	近隣公園	河北町	西村山郡河北町	谷地戊81番地	7,275	○	×	○	×	○	○
河北中央公園	地区公園	河北町	西村山郡河北町	谷地中央三丁目15番地1	49,502	○	×	○	×	○	○
最上川グリーンパーク	都市緑地	河北町	西村山郡河北町	谷地字山王ホ1442番1	344,963	○	○	○	×	×	×
谷地工業団地緑地	都市緑地	河北町	西村山郡河北町	谷地字真木266番地の9	6,665	○	○	○	×	○	×
下沢畑公園	街区公園	河北町	西村山郡河北町	谷地字沢畑750番地4	1,447	○	○	○	×	○	○
ひなの湯東公園	街区公園	河北町	西村山郡河北町	谷地字下野木192番地	4,390	○	○	○	×	○	○
いきいき広場	街区公園	河北町	西村山郡河北町	谷地字月山堂1136番地2	9,459	○	○	×	×	×	×
町民緑地	都市緑地	西川町	西村山郡西川町	大字海味510	1,900	○	○	○	○	×	×
睦合公園	近隣公園	西川町	西村山郡西川町	大字睦合字台	22,451	○	○	○	○	○	○
西川河川公園	都市緑地	西川町	西村山郡西川町	大字海味及び吉川地内	155,450	○	○	○	○	○	○
緑が丘公園	地区公園	朝日町	西村山郡朝日町	大字宮宿345-1	31,711	○	○	○	×	○	○
緑町公園	街区公園	朝日町	西村山郡朝日町	大字新宿972-1	1,051	×	×	×	×	×	×
小漆川公園	街区公園	大江町	西村山郡大江町	大字本郷2373-4	1,842	○	×	×	×	○	×
西原公園	街区公園	大江町	西村山郡大江町	大字藤田579-3	1,564	○	×	×	×	○	×
美郷公園	街区公園	大江町	西村山郡大江町	大字本郷西341-61	1,104	○	×	×	×	×	×
みなみ公園	街区公園	大江町	西村山郡大江町	大字本郷己121-32	1,234	○	×	×	×	○	○
柏陵公園	街区公園	大江町	西村山郡大江町	大字藤田914-65	768	○	×	×	×	×	×
下原公園	街区公園	大江町	西村山郡大江町	大字本郷2186-9	388	○	×	×	×	×	×
森ノ宮公園	近隣公園	大江町	西村山郡大江町	大字本郷己914-1外	13,200	○	×	○	○	○	×
左沢中央通り公園	街区公園	大江町	西村山郡大江町	大字左沢363	161	○	×	×	×	×	×
大石田公園	街区公園	大石田町	北村山郡大石田町	大字大石田字ノ原乙629-1	2,900	○	×	×	×	×	×
大河原公園	都市緑地	大石田町	北村山郡大石田町	大字横山地内	65,814	○	×	×	×	○	×
榊ノ口公園	街区公園	大石田町	北村山郡大石田町	緑町38	1,000	○	×	×	×	×	×
桂桜公園	近隣公園	大石田町	北村山郡大石田町	緑町28	9,861	○	×	○	×	○	×
八幡児童公園	街区公園	金山町	最上郡金山町	大字金山字金山町	4,200	○	×	×	×	○	×
大柳児童公園	街区公園	金山町	最上郡金山町	大字金山字大柳	2,100	○	×	×	×	○	×
羽場児童公園	街区公園	金山町	最上郡金山町	大字金山字羽場	2,900	○	×	×	×	○	×
金山川河川公園	地区公園	金山町	最上郡金山町	大字金山字久保	34,400	○	×	×	×	○	×
大堰公園	街区公園	金山町	最上郡金山町	大字金山字北ノ沢	2,552	○	○	×	×	○	○
金山町街並み交流広場	街区公園	金山町	最上郡金山町	大字金山	1,301	○	×	×	×	×	×
最上西公園	総合公園	最上町	最上郡最上町	大字大堰1630-1	155,000	○	○	○	○	○	○
真室川公園	総合公園	真室川町	最上郡真室川町	大字木ノ下字片淵山1125-1	158,000	○	×	○	×	○	○
真室川町総合運動公園	運動公園	真室川町	最上郡真室川町	大字新町字塩野945	153,000	○	○	○	○	○	○
御入水公園	街区公園	高畠町	東置賜郡高畠町	大字安久津2313番地先	3,358	○	×	×	×	○	×
中央公園	総合公園	高畠町	東置賜郡高畠町	大字高畠1210番地先	129,113	○	×	○	×	○	×
最上川河川敷緑野目緑地	都市緑地	高畠町	東置賜郡高畠町	大字緑野目2358-7番地先	25,710	○	×	×	×	○	×
町民センター緑地	都市緑地	高畠町	東置賜郡高畠町	大字高畠436番地先	7,530	○	×	×	×	○	×
まほろばの緑道	都市緑地	高畠町	東置賜郡高畠町	大字高畠2412番地先	76,393	○	×	○	×	○	×
置賜公園	総合公園	川西町	東置賜郡川西町	大字上小松5096番地外	90,000	○	×	×	×	○	○
川西ダリア園	総合公園	川西町	東置賜郡川西町	大字上小松5095番地11外	54,000	○	○	○	○	○	○
諏訪公園	運動公園	川西町	東置賜郡川西町	大字上小松3782番地外	63,200	×	×	×	×	×	×
川西町総合運動公園	運動公園	川西町	東置賜郡川西町	大字中小松2240番地1外	87,400	×	×	○	○	○	○
蓬田緑地公園	近隣公園	川西町	東置賜郡川西町	大字上小松3661番地15外	4,400	×	×	×	×	○	×
諏訪第二公園	近隣公園	川西町	東置賜郡川西町	大字上小松3854番地3外	4,600	×	×	×	×	×	×
駅前公園	街区公園	小国町	西置賜郡小国町	岩井沢	600	○	×	×	×	×	×
小坂町中央公園	街区公園	小国町	西置賜郡小国町	小国小坂町2-30	2,300	○	○	×	×	○	×
合向山公園	街区公園	小国町	西置賜郡小国町	小国小坂町3-74-2	2,600	○	×	×	×	○	×
栄町公園	街区公園	小国町	西置賜郡小国町	栄町84	1,000	○	○	×	×	×	×
兵庫館公園	街区公園	小国町	西置賜郡小国町	兵庫館三丁目1-3	4,000	○	○	○	×	○	×
東原公園	街区公園	小国町	西置賜郡小国町	東原14-1	2,300	○	○	×	×	○	×
小国総合スポーツ公園	運動公園	小国町	西置賜郡小国町	小国町509	107,000	○	○	○	×	○	×
神明山公園	風致公園	小国町	西置賜郡小国町	小国小坂町808-2	130,000	○	×	○	×	○	×
二の宮公園	近隣公園	小国町	西置賜郡小国町	岩井沢	31,005	○	×	○	○	○	×

公園名	公園種別	管理者	所在地市区町村名	所在地	開設面積 (㎡)	園路及び広場施設		駐車場		便所施設	
						有無 <small>トリアフリ</small>	有無 <small>トリアフリ</small>	有無 <small>トリアフリ</small>	有無 <small>トリアフリ</small>	有無 <small>トリアフリ</small>	有無 <small>トリアフリ</small>
中丸公園	総合公園	白鷹町	西置賜郡白鷹町	鮎貝1593-2	109,284	○	×	○	×	○	×
琴平公園	街区公園	白鷹町	西置賜郡白鷹町	荒砥乙762-1	2,241	○	×	○	×	○	○
石倉フレンドリーパーク	街区公園	白鷹町	西置賜郡白鷹町	荒砥乙1175-1	3,083	○	×	×	×	×	×
白鷹ニュータウン公園	近隣公園	白鷹町	西置賜郡白鷹町	十王5540-1	31,400	○	×	×	×	×	×
八乙女ポケットパーク	街区公園	白鷹町	西置賜郡白鷹町	荒砥甲1079-1	302	○	×	×	×	×	×
めぐりや健康公園	近隣公園	白鷹町	西置賜郡白鷹町	荒砥甲645-1	10,112	○	×	○	×	○	×
宮の前交流広場	街区公園	白鷹町	西置賜郡白鷹町	鮎貝地内	1,785	○	×	×	×	×	×
四季の郷交流広場	街区公園	白鷹町	西置賜郡白鷹町	鮎貝地内	1,500	×	×	○	×	×	×
対馬公園	街区公園	三川町	東田川郡三川町	大字押切新田字対馬360-1	2,481	×	×	×	×	×	×
袖東公園	近隣公園	三川町	東田川郡三川町	大字横山字袖東6-1	8,926	○	×	×	×	×	×
八幡公園	近隣公園	庄内町	東田川郡庄内町	庄内町余目字大塚	15,300	○	○	○	×	○	○
遊ぼっと	総合公園	遊佐町	飽海郡遊佐町	菅里字菅野54-1	273,448	○	×	○	×	○	○
吹浦児童公園	街区公園	遊佐町	飽海郡遊佐町	吹浦字苗代65-1	3,209	○	×	×	×	○	○
白木児童公園	街区公園	遊佐町	飽海郡遊佐町	比字字白木23-60	1,273	○	×	×	×	×	×
ふれあい広場	街区公園	遊佐町	飽海郡遊佐町	小原田字御所ノ馬場45	7,541	○	×	×	×	×	×
遊佐中央公園	街区公園	遊佐町	飽海郡遊佐町	遊佐字広表	4,530	○	×	○	○	○	○

港 湾 及 び 漁 港 一 覧

1 港湾

番号	港湾名	種別	管理者	所在地
1	酒 田	重要港湾	山形県	酒田市
2	加 茂	地方港湾	山形県	鶴岡市
3	鼠ヶ関	地方港湾	山形県	鶴岡市

2 漁港

番号	漁港名	種別	所在地	管理者	指定年月日
1	女 鹿	1	飽海郡遊佐町大字吹浦	遊佐町	S29. 10. 30
2	吹 浦	1	飽海郡遊佐町大字吹浦	山形県	S26. 7. 10
3	油 戸	1	鶴岡市大字油戸	鶴岡市	S26. 11. 14
4	三 瀬	1	鶴岡市大字三瀬	鶴岡市	S27. 12. 29
5	小 波 渡	1	鶴岡市大字小波渡	山形県	S27. 12. 29
6	鈴	1	鶴岡市大字鈴	鶴岡市	S27. 12. 29
7	暮 坪	1	鶴岡市大字暮坪	鶴岡市	S26. 11. 14
8	米 子	1	鶴岡市大字米子	山形県	S26. 11. 14
9	温 福	1	鶴岡市大字温福	鶴岡市	S26. 11. 14
10	大 岩 川	1	鶴岡市大字大岩川	鶴岡市	S27. 12. 29
11	小 岩 川	1	鶴岡市大字小岩川	鶴岡市	S26. 7. 10
12	早 田	1	鶴岡市大字早田	鶴岡市	S27. 6. 23
13	由 良	2	鶴岡市大字由良	山形県	S26. 7. 10
14	堅 苔 沢	2	鶴岡市大字堅苔沢	山形県	S26. 11. 14
15	飛 島	4	酒田市飛島	山形県	S26. 7. 10

国・県文化財一覽(建造物関係)

1 国宝

番号	名称	員数	所有者(管理団体)	所在の場所
1	羽黒山五重塔	1基	月山神社出羽神社湯殿山神社	鶴岡市羽黒町大字手向字羽黒山33の内

2 重要文化財

番号	名称	員数	所有者(管理団体)	所在の場所
1	立石寺中堂(根本中堂)	1棟	立石寺	山形市大字山寺4456-1
2	立石寺三重小塔	1基	立石寺	山形市大字山寺4456-1
3	鳥居	1基	小立財産区(山形市)	山形市鳥居ヶ丘9
4	八幡神社鳥居	1基	八幡神社	山形市蔵王成沢字館山65
5	旧松應寺観音堂	1棟	金峰聡和	山形市蔵王半郷字松尾山
6	旧済生館本館	1棟	山形市	山形市霞城町1-1
7	旧山形師範学校本館	1棟	山形県	山形市緑町二丁目2-8
8	山形県旧県庁舎及び山形県会議事堂	2棟	山形県	山形市旅籠町三丁目4-51
9	若松寺観音堂	1棟	若松寺	天童市大字山元2205-1
10	本山慈恩寺本堂	1棟	本山慈恩寺	寒河江市大字慈恩寺31
11	旧尾形家住宅	1棟	上山市	上山市下生居170
12	月山神社, 出羽神社, 湯殿山神社, 撰社月山出羽湯殿山三神社社殿(旧日月寺本堂)	1棟	月山神社出羽神社湯殿山神社	西村山郡西川町大字岩根沢字上ノ平95-3
13	佐竹家住宅	1棟	佐竹信一	西村山郡朝日町大字常盤い91
14	旧矢作家住宅	1棟	新庄市	新庄市大字泉田字往環東460
15	八幡神社本殿附棟札1枚 拝殿附棟札1枚 附棟札6枚	2棟	鳥越八幡神社	新庄市大字鳥越字駒場
16	旧有路家住宅	1棟	最上町	最上郡最上町大字堺田59-3
17	旧米沢高等工業学校本館	1棟	国立大学法人山形大学	米沢市城南四丁目3-16
18	観音寺観音堂	1棟	観音寺	西置賜郡白鷹町大字深山3315-1
19	羽黒山正善院黄金堂	1棟	羽黒山正善院	鶴岡市羽黒町大字手向字手向231
20	羽黒山三神合祭殿及び鐘楼	2棟	月山神社出羽神社湯殿山神社	鶴岡市羽黒町手向字羽黒山33-21
21	水上八幡神社本殿	1棟	水上八幡神社	鶴岡市水沢字楯ノ下1
22	旧西田川郡役所	1棟	(公財)致道博物館	鶴岡市家中新町10-18
23	旧鶴岡警察署庁舎	1棟	(公財)致道博物館	鶴岡市家中新町10-18
24	旧渋谷家住宅	1棟	(公財)致道博物館	鶴岡市家中新町10-18
25	鶴岡市カトリック教会天主堂	1棟	カトリック新潟教区	鶴岡市馬場町7-40
26	旧風間家住宅	5棟	(公財)克念社	鶴岡市馬場町1-15
27	金峯神社本殿	1棟	金峯神社	鶴岡市青龍寺字金峯1
28	旧青山家住宅	4棟	遊佐町	飽海郡遊佐町比子字青塚155

3 県指定有形文化財

番号	名称	員数	所有者(管理団体)	所在の場所
1	旧山形師範学校講堂	1棟	山形県	山形市緑町二丁目2-7
2	専称寺鐘楼	1棟	専称寺	山形市緑町三丁目7-67
3	宝光院本堂	1棟	宝光院	山形市八日町二丁目1-56
4	立石寺納経堂	1棟	立石寺	山形市大字山寺4456-1
5	石行寺観音堂	1棟	石行寺	山形市大字岩波126-1
6	石鳥居	1基	天童市高掬財産区	天童市大字高掬北字鳥居3018
7	旧東村山郡役所	1棟	天童市	天童市五日町二丁目4-8
8	本山慈恩寺山門	1棟	本山慈恩寺	寒河江市大字慈恩寺31
9	本山慈恩寺三重塔	1棟	本山慈恩寺	寒河江市大字慈恩寺31
10	熊野神社本殿	1棟	熊野神社	寒河江市大字慈恩寺字田沢3
11	宝蔵院表門札 附慶長十八年祈禱	1棟	宝蔵院	寒河江市大字慈恩寺32
12	旧西村山郡役所	1棟	寒河江市	寒河江市大字寒河江字長岡丙2707
13	旧西村山郡会議事堂	1棟	寒河江市	寒河江市大字寒河江字長岡丙2707
14	旧丹野家住宅	1棟	上山市	上山市檜下字乗馬場1759-1
15	石鳥居	1基	村山市	村山市楯岡笛田三丁目3-11の北側道路敷
16	旧吉田家住宅	1棟	山辺町	東村山郡山辺町大字畑谷字前田17ほか
17	柏倉家住宅	8棟	柏倉桂子	東村山郡中山町大字岡8
18	溝延八幡神社本殿	1棟	溝延八幡神社	西村山郡河北町大字溝延字八幡小路5864
19	旧西五百川小学校三中分校	1棟	朝日町	西村山郡朝日町大字三中字八ツ沼甲232
20	天満神社本殿・拝殿	2棟	天満神社	新庄市堀端
21	熊野神社拝殿	1棟	熊野神社	南陽市宮内3707-1
22	二の宮神社本殿	1棟	熊野神社	南陽市宮内3707-1
23	土社神社本殿	1棟	熊野神社	南陽市宮内3707-1
24	嘉慶三年石造六面幢	1基	諏訪神社(桜木町3区、4区管理)	南陽市三間通199-4
25	旧丸大扇屋	7棟	長井市	長井市十日町一丁目11-7
26	石鳥居	1基	高房神社	東置賜郡高島町大字元和田元北和田字堂山1127-1
27	八幡神社本殿	1棟	八幡神社	東置賜郡高島町大字安久津字八幡山3
28	八幡神社三重塔	1基	八幡神社	東置賜郡高島町大字安久津字八幡山3
29	八幡神社舞楽殿	1棟	八幡神社	東置賜郡高島町大字安久津字八幡山3
30	八幡神社本殿	1棟	八幡神社	東置賜郡川西町洲島字新町3
31	鮎貝八幡宮本殿	1棟	鮎貝八幡宮	西置賜郡白鷹町大字鮎貝字桜館3303
32	層塔	1基	常光寺	西置賜郡白鷹町大字鮎貝2413
33	天養寺観音堂	1棟	天養寺(飯豊町)	西置賜郡飯豊町大字中字虎吉沢1956-22
34	大日坊仁王門	1棟	湯殿山総本寺大綱大日坊	鶴岡市大綱
35	旧東田川郡役所 及び郡会議事堂	2棟	鶴岡市	鶴岡市字山ノ前99
36	旧遠藤家住宅	1棟	鶴岡市	鶴岡市田麦俣字七ツ滝139
37	五輪塔	3基	斎藤秀市	鶴岡市田川字西山50
38	五輪塔	2基	極楽寺	鶴岡市加茂字加茂251
39	宝篋印塔	3基	極楽寺	鶴岡市加茂字加茂251
40	石鳥居	1基	梶尾神社	鶴岡市馬町字宮ノ腰169
41	旧酒田灯台	1基	酒田市	酒田市南新町(日和山公園内)
42	本間家本邸附長屋門	1棟	本間光信	酒田市二番町7-12
43	庄内松山城大手門	1棟	酒田市	酒田市字新屋敷36-2
44	石造九重層塔	1基	永泉寺	飽海郡遊佐町直世字仲道3
45	鳥海月山両所宮随神門	1棟	鳥海月山両所宮	山形市宮町三丁目8番41号
46	安国寺楼門	1棟	安国寺	山辺町大字大寺518番地

指 定 文 化 財 種 目 別 件 数 表

H29.2.1現在

種別	指定別 区分	国 指 定		県指定	計
		国宝	重文		
有形文化財	建 造 物	1	28	46	75
	絵 画	1	7	76	84
	彫 刻		11	67	78
	工 芸 品	2	29	104	135
	書 跡		4	29	33
	典 籍			11	11
	古 文 書	1	7	3	11
	歴 史 資 料		1	30	31
	考 古 資 料	1	6	21	28
	計	6	93	387	486
無形文化財				3	3
有形民俗文化財		10		7	17
無形民俗文化財		6		22	28
特別天然記念物		3			3
記念物	史 跡	27		32	59
	名 勝	8		2	10
	名 勝 史 跡	1			1
	天 然 記 念 物	13		70	83
	計	49		104	153
合 計		167		523	690

消防ポンプ自動車等現有数 (消防本部)

平成28年4月1日現在

区分 消防本部名	普通消防 ポンプ 自動車	水槽付 消防ポン プ自動車	はしご付消防自動車				屈折はし ご付消防 自動車	大型高所 放水車	泡原液 搬送車	化学消防自動車		救急自動車	
			18m以下	24m	30m	38m以上				泡消火型	粉末消火型	2B	高規格
山形市	5	6			1	1	1			2			10
上山市	1	2								1			3
天童市	1	1			1					1		1	4
西村山広域	7	1								1			7
村山市	1	1								1			3
東根市	1	1	1							1			3
尾花沢市	1	2											3
最上広域	7	2			1							1	7
置賜広域	5	6			1					1	1		10
西置賜		5								1		1	5
鶴岡市	12	3			1					1		1	9
酒田地区	10	3			1			1	1	4			11
合計	51	33	1	0	6	1	1	1	1	14	1	4	75

区分 消防本部名	救助 工作車	指揮車	電源・ 照明車	小型動力ポンプ			広報車	空気 充填車	資機材 搬送車	クレーン 車	水槽車	防災 指導車	その他の 車両
				小型動力ポンプ 付積載車	車両に積載して いないもの	手引動力ポンプ							
山形市	3	4					3		2		1		11
上山市	1	1					1		1				2
天童市	1	1									1		4
西村山	1	1					1		1				2
村山市	1	1			1		1		1				1
東根市	1	1	1		1		1						2
尾花沢市	2	2		1	2		1		1				1
最上	1	1					7		1				3
置賜	4	4					6		1		1		
西置賜	1	1					4		3			1	3
鶴岡市	1	1					2		2				6
酒田	1	1					11	11	1		1		2
合計	18	19	1	1	4	0	38	11	14	0	4	1	37

消防ポンプ自動車等現有数（消防団）

平成28年4月1日現在

区分 市町村名	普通消防ポンプ自動車	水槽ポンプ自動車	付ポンプ車	指揮車	小型動力積載車	小型動力ポンプ	広報車	その他
山形市	11			1		37		2
上山市	5					26		
天童市	15					27		
山辺町	4		3	1		11		1
中山町	1		3			8	1	
寒河江市	4			1		37		
河北町	3					12	1	
西川町	5					10		
朝日町	5					13		
大江町	4		2			15		
村山市	8					8		
東根市	7					23		
尾花沢市	5					5		
大石田町	5					11		
新庄市						34	1	
金山町				1		24		
最上町	1		1			29		
舟形町				1		23		2
真室川町	2					29		1
大蔵村						22		
鮭川村						37		
戸沢村	1					24		
米沢市	7		1			21	1	
南陽市	10					25		
高畠町	6					8		
川西町	3					14		
長井市	6					23		15
小国町	2					19		2
白鷹町	5					20		
飯豊町	2			1		25		1
鶴岡市	35		1	1		145	152	2
三川町	3					16	5	1
酒田市	17					70	116	
庄内町	10					18	69	
遊佐町	6					18	51	
県計	198		11	7		887	1,231	27

県有自動車一覽

(平成28年3月31日現在)

区 分	総務部	企画振興部	環境工部	子育て推進部	健康福祉部	商工労働観光部	農林水産部	県土整備部	会計局	総合支庁				東京事務所	計	県議会	教育庁	警察	合計	前年度	
										村山	最上	置賜	庄内								
普通乗合	普通	11		6		8	2	6	5		18	15	17	23		111	3	9	9	132	123
	小型	16	1	2	9	5	6	5	5		56	14	26	38		183	0	15	58	256	258
	乗合					4		2								6	1	15	4	26	27
	計	27	1	8	9	17	8	13	10	0	74	29	43	61	0	300	4	39	71	414	408
普通小型	普通					1	1	19	4		8	5	8	8		54		5	2	61	62
	小型			7	1	8	8	40	4	2	105	42	71	81		369		18	12	399	397
	計	0	0	7	1	9	9	59	8	2	113	47	79	89	0	423	0	23	14	460	459
特種用途車			13		6		1	6		47	15	30	34		152		7	166	325	329	
大型特殊車					2		13	4		119	60	100	75		373		1	3	377	365	
合計	27	1	28	10	34	17	86	28	2	353	151	252	259	0	1,248	4	70	254	1,576	1,561	
前年度	26	2	26	10	34	16	83	28	2	343	149	243	267	0	1,229	3	71	258	1,561		

旅客自動車運送事業者一覧

1. 一般乗合旅客自動車運送事業者一覧

平成29年2月28日現在

事業者名	営業所	所在地	車両数	内予備車	合計 (内乗用)
山交バス(株) 023-647-5171	山形	山形市清住町1丁目1-20	63	9	194
	上山	上市市河崎2丁目4-6	36	3	
	寒河江	寒河江市新山町2-1	38	5	
	新庄	新庄市若葉町3-1	19	2	
	米沢	米沢市駅前2丁目2-58	18	3	
	天童運行管理所	天童市天童中3丁目6-28	20	2	
庄内交通(株) 0235-22-2600	鶴岡	鶴岡市錦町4-35	44	3	93
	酒田	酒田市北浜町2-89	38	3	
	平田	酒田市飛島字契約場47-6	5	2	
	温海	鶴岡市湯温海字嶽の腰47-1	6	1	
最上川交通(株) 0233-34-7051	本社	最上郡戸沢村大字古口2891-2	2	0	2
庄交ハイヤー(株) 0235-22-0055	本社	鶴岡市日和田町20-37	32		32 (30)
(株)新庄タクシー 0233-22-6262	本社	新庄市金沢字南1572-1	15		15 (15)
(株)戸沢観光タクシー 0233-72-2711	本社	最上郡戸沢村大字古口字古口348-8	4	1	4(4)
最上観光タクシー(株) 0233-22-2525	本社	新庄市大字鳥越字向平1406-1	13		13(13)
(株)赤湯観光バス 0238-43-2211	本社	南陽市俎柳1598	3	1	3
(株)尾花沢タクシー 0237-23-2525	本社	尾花沢市上町6丁目1-23	15	13	15(15)
(株)楯岡交通 0237-55-3131	本社	村山市楯岡新町一丁目10-3	20	2	20 (16)
川西観光タクシー(有) 0238-42-2555	本社	東置賜郡川西町上小松字町裏1611-21	3		3(3)
(有)みどりタクシー 0238-42-3244	本社	東置賜郡川西町上小松字町裏1612-8	11		11(11)
(有)大京タクシー 0238-42-3041	本社	東置賜郡川西町大字上小松1612	4		4(4)
(有)赤倉観光タクシー 0233-43-2115	本社	最上郡最上町大字向町559-1	2		2(2)
めざま交通(株) 0238-72-2137	本社	西置賜郡飯豊町大字椿1984-8	4		4(4)

旅客自動車運送事業者一覧

1. 一般乗合旅客自動車運送事業者一覧

平成29年2月28日現在

事業者名	営業所	所在地	車両数	内予備車	合計 (内乗用)
(有)まほろば合同タクシー 0238-52-1420	本社	東置賜郡高島町大字高島611	5		5(5)
みつわタクシー(有) 0238-57-3200	本社	東置賜郡高島町大字上平柳2087-2	1		1(1)
(有)星川タクシー 0233-32-2010	本社	最上郡舟形町舟形1	2	1	2(2)
観光タクシー(株) 023-622-5335	上山	上山市河崎1丁目字石崎431-3	18		18(18)
酒田第一タクシー(株) 0234-22-9444	本社	酒田市幸町2丁目2-5	12		12(12)
	大宮	酒田市あきほ町651-4	21		21(21)
	遊佐	飽海郡遊佐町字京田61	4		4(4)
酒田合同自動車(株) 0234-22-4433	本社	酒田市山居町1丁目5-33	16		16(16)
	遊佐	飽海郡遊佐町大字遊佐町字京田52-1	4		4(4)
(有)立川タクシー 0234-56-2128	立川タクシー	東田川郡庄内町狩川字薬師堂西68-8	3	1	3(3)
(株)葉山タクシー 0237-72-3014	本社	西村山郡河北町谷地甲22	10	1	10(10)
(株)朝日観光タクシー 0238-85-2028	本社	西置賜郡大字荒砥甲字長表一716-7	4		4(4)
(有)はながさバス 0237-22-2206	本社	尾花沢市大字尾花沢1349-3	5	1	5 (1)
(株)ハイヤーセンター 0235-22-5155	三川	東田川郡三川町大字押切新田字対馬356-1	2		2(2)
	藤島	鶴岡市上藤島字鎧田畑4-2	4		4(4)
山交ハイヤー(株) 023-684-1517	山形北	山形市桧町2丁目6-1	18		18(18)
	山形南	山形市松栄2丁目2271	12		12(8)
	天童	天童市矢野目字東仲田2445-1	24		24(24)
(株)白鷹タクシー 0238-84-1311	荒砥	西置賜郡白鷹町荒砥甲1273-2	5		5(5)
(有)ヨネザワバス観光 0238-21-2167	本社	米沢市大字花沢字上ノ町東六415-3	2		2
(株)小国タクシー 0238-62-2527	株式会社小国タクシー	西置賜郡小国町大字栄町23	5		5(5)
(株)羽山観光タクシー 0238-52-3255	本社	東置賜郡高島町大字高島527-1	2		2 (1)
松山観光タクシー 0234-62-2140	本社	酒田市字山田23-5	3		3(3)

旅客自動車運送事業者一覧

1. 一般乗合旅客自動車運送事業者一覧

平成29年2月28日現在

事業者名	営業所	所在地	車両数	内予備車	合計 (内乗用)
港タクシー(株) 0234-22-4622	本社	酒田市二番町9-2	14		14(14)
天童タクシー(株) 023-653-3221	本社	天童市東本町3丁目2-18	8		8(8)
(株)大沼タクシー 0237-62-2248	左沢	西村山郡大江町大字左沢1013	6		6(6)
中央タクシー(株) 0237-86-6100	本社	寒河江市本町1丁目7-18	21		21(21)
寒河江タクシー(株) 0237-86-3356	本社	寒河江市元町1丁目18-16	18		18(18)
山寺観光タクシー(株) 023-633-1331	天童	天童市長岡北四丁目7-20	8		8(8)
(株)東根交通 0237-42-1151	本社	東根市温泉町1丁目7-2	4		4(4)
(株)神町タクシー 0237-47-1015	本社	東根市神町北二丁目15-21	18		18(18)
丸伸建設(株) 0237-55-4321	本社	村山市楯岡荒町一丁目10-32	8		8(8)
(株)新庄輸送サービス 0233-28-2020	鮭川	最上郡鮭川村大字佐渡2167-1	10	1	10
(有)今村タクシー 0238-22-2362	本社	米沢市中央四丁目1-9	24		24(24)
米沢酒類販売(株) 0238-22-1300	ツバメタクシー営業所	米沢市大町五丁目4-39	26		26(26)
(株)吾妻観光タクシー 0238-22-1317	本社	米沢市城南2丁目1-7	4		4(4)
米沢タクシー(株) 0238-22-1225	本社	米沢市万世町片子4382-13	18		18(18)
辻自動車(株) 0238-22-3200	本社	米沢市大町四丁目1-67	26		26(26)
宮城交通(株) 023-623-1323(山形)	山形	山形市飯田西五丁目6-10	13	1	13

2. 一般貸切旅客自動車運送事業者一覧

平成29年2月28日現在

事業者名	営業所	所在地	保有車両台数			
			大型	中型	小型	合計
山交バス(株) 023-647-5171	山形	山形市清住町1丁目1-20	14	2		26
	寒河江	寒河江市新山町2-1	5			
	新庄	新庄市若葉町3-1	1			
	米沢	米沢市駅前2丁目2-58	3			
	上山	上市市河崎2丁目4-6	1			
庄内交通(株) 0235-22-2600	鶴岡	鶴岡市錦町4-35	17	8	4	38
	酒田	酒田市北浜町2-89	1			
	温海	鶴岡市湯温海字嶽の腰47-1	0	7	1	
八千代観光バス(株) 023-681-8400	本社	山形市北町3-1-10	10	1	1	12
庄交ハイヤー(株) 0235-22-0055	本社	鶴岡市日和田町20-37			3	3
(有)ヨネザワバス観光 0238-21-2167	本社	米沢市大字花沢字上ノ町東六415-3	6	1	5	12
朝日観光バス(株) 0237-86-1023	本社	寒河江市大字柴橋字台下709-1	5	1	3	9
(株)東雲観光グループ 0237-35-2525	本社	北村山郡大石田町大石田乙600-1			3	3
松山観光バス(株) 0234-62-2929	本社	酒田市字山田23-5	9	4	3	16
(株)舞鶴観光 023-651-8771	本社	天童市鎌田本町2-4-51	3	2	1	6
(有)サイトシーイング蔵王 0238-24-6040	本社	米沢市万世町片子766	10	2	3	15
	山形	山形市みはらしの丘5丁目1-1	3	1	0	4
(株)ヌマザワ 0233-22-2137	本社	新庄市大町3-41			3	3
トランスオーシャンバス(株) 0233-25-2264	本社	新庄市大字泉田字上村西422	6	2	2	10
(株)のぞみ観光バス 023-633-5577	本社	山形市荒楯町1-17-40	1	1	6	8
関東観光バス(株) 0234-45-0234	本社	東田川郡庄内町余目字大塚103-4	3	1	3	7
庄内みどり観光バス(株) 0234-21-4750	本社	酒田市大字手蔵田字村建112	2	2	3	7
(株)赤湯観光バス 0238-43-2211	本社	南陽市俎柳1598	4	2	3	9
(有)天童観光バス 023-654-3311	本社	天童市鎌田本町二丁目2-21		0	3	3
最上川交通(株) 0233-34-7051	本社	最上郡戸沢村大字古口2891-2	1	2	2	5
(有)河北レンタカー 0237-72-3107	べにばな観光バス	西村山郡河北町谷地己24	8	1	6	15
うるしやまタクシー(株) 023-684-7111	本社	山形市大字七浦字北河原280-6	2	2	8	12
(有)三愛サービス 0238-42-6377	本社	米沢市大字下新田字広野157-1	3	2	3	8

*大型(定員50名以上)、中型(同30名以上49名以下)、小型(同11名以上29名以下)

*電話番号は本社の番号

2. 一般貸切旅客自動車運送事業者一覧

平成29年2月28日現在

事業者名	営業所	所在地	保有車両台数			
			大型	中型	小型	合計
天童タクシー(株) 023-653-3221	天童	天童市東本町三丁目2-18		1	10	13
	ジャスコ山形北店	山形市馬見ヶ崎2丁目15-13		2		
山交ハイヤー(株) 023-684-1517	山形南	山形市松栄2丁目4-57		6	2	9
	天童	天童市矢野目字東仲田2445-1			1	
(株)南陽葬祭 0238-47-3387	本社	南陽市漆山1152-1			2	2
(有)毘龍レンタカー 0238-24-3618	バス観光毘龍	米沢市遠山町字沢田1299-1、 1303-1、1303-8、1304-2	4	1	4	15
	バス観光毘龍山形	山形市双葉町2丁目4-34	2	2	2	
(株)新庄輸送サービス 0233-28-2020	本社	新庄市千門町2-26	2	1	1	14
	鮭川	最上郡鮭川村大字佐渡2167-1			10	
(有)平和観光バス 0235-22-3345	本社	鶴岡市千石町2-25		2	3	5
あけぼの観光(株) 0237-25-1181	本社	尾花沢市大字尾花沢1535-6	3	4	2	9
(株)つるエンタープライズ 023-653-3155	天童	天童市鎌田本町一丁目1-14		2	1	4
	鶴岡	鶴岡市下川字窪畑1-523		1		
大和交通(株) 0235-22-7736	本社	鶴岡市大字日枝字鳥居上43-2		1	3	4
(株)楯岡交通 0237-55-3131	本社	村山市楯岡新町一丁目10-3			5	5
(有)ジェイ・ツアーズ 0238-36-1080	本社	米沢市窪田203-1	3	0	2	5
(有)酒田スワンタクシー 0234-21-5252	本社	酒田市亀ヶ崎三丁目8-2	4	1	0	5
(株)国際タクシー 023-651-5931	本社	天童市柏木町1丁目10-15			3	3
青空観光(株) 0237-48-6200	本社	東根市郡山348-4	6	1	2	9
(有)庄内霊柩社 0234-23-6680	本社	酒田市こあら一丁目4-8			1	1
いでは観光バス(株) 0235-35-0350	本社	鶴岡市高坂字天王原30-4	4	2	2	8
蛸井 悟 0235-78-7303	本店	鶴岡市丸岡字町の内308-3	4	2	3	9
八千代交通(株) 023-623-1767	本社	山形市南栄町二丁目11-21	2	2	2	6
山寺観光タクシー(株) 023-633-1331	天童	天童市長岡北四丁目7-20	1		9	10

*大型(定員50名以上)、中型(同30名以上49名以下)、小型(同11名以上29名以下)

*電話番号は本社の番号

船 舶 運 航 業 者 一 覧

1 船舶運航業者及び旅客船名簿

平成29年2月1日現在

業 者 名	所 在 地	船 舶 明 細						摘 要		備 考	
		船種	船 名	総トン数又は 船の長さ	機関種類、出力	最大搭載人員 (人)	貨物積載トン数 (t)	船質	航 行 区 域		
酒 田 市	酒田市本町2-2-45	汽船	と び し ま	253(t)	(ディーゼル) 1,740(Kw)×2	238		鋼	酒田～勝浦	旅客船	
平 岡 海 運 倉 庫 (株)	酒田市船場町1-11-10	汽船	第 二 海 神 丸	498(t)		1,471(Kw)	6	1,760	鋼	近海	貨物船
最上峡芭蕉ライン観光(株)	最上郡戸沢村大字古口86-1	汽船	第 1 芭 蕉 丸	8.5(t)		66(Kw)	62		FRP	古口本社～草薨温泉	旅客船
			第 10 芭 蕉 丸	11.97(m)		51(Kw)	42		〃	〃	〃
			第 11 芭 蕉 丸	8.5(t)		66(Kw)	62		〃	〃	〃
			第 12 芭 蕉 丸	11.97(m)		51(Kw)	42		〃	〃	〃
			第 13 芭 蕉 丸	8.5(t)		66(Kw)	62		〃	〃	〃
			第 15 芭 蕉 丸	8.5(t)		66(Kw)	62		〃	〃	〃
			第 16 芭 蕉 丸	4.9(t)		51(Kw)	42		〃	〃	〃
			第 18 芭 蕉 丸	9.1(t)		66(Kw)	57		〃	〃	〃
			第 20 芭 蕉 丸	4.9(t)	(船外機)	51(Kw)	42		〃	〃	〃
			第 23 芭 蕉 丸	11.97(m)		51(Kw)	42		〃	〃	〃
			第 25 芭 蕉 丸	11.97(m)		51(Kw)	42		〃	〃	〃
			第 26 芭 蕉 丸	9.1(t)		66(Kw)	62		〃	〃	〃
			第 30 芭 蕉 丸	11.97(m)		51(Kw)	42		〃	〃	〃
			第 31 芭 蕉 丸	11.97(m)		36(Kw)	42		〃	〃	〃
第 36 芭 蕉 丸	7.3(t)		66(Kw)	52		〃	〃	〃			
第 1 も が み	4.9(t)		66(Kw)	27		〃	〃	〃			
第 2 も が み	4.9(t)		66(Kw)	27		〃	〃	〃			
最上峡観光開発(株)	最上郡戸沢村大字古口1496-1	汽船	第 一 義 経 丸	7.3(t)	(船外機)	84(Kw)	50		FRP	最上川高屋～仙人堂	旅客船
			第 二 義 経 丸	7.9(t)		84(Kw)	50		〃	〃	〃
(株)最上川三難所舟下り	村山市大字富並625	汽船	第 二 ご て ん 丸	11.93(m)	(船外機)	62(Kw)	50		FRP	最上川基点～長島橋	旅客船
			第 三 ご て ん 丸	11.93(m)		51(Kw)	50		〃	〃	〃
酒田湊観光企画(有)	酒田市入船町5-1-105	汽船	み づ き	13(t)	(船外機)	95(Kw)	50		FRP	新井田川～酒田港	旅客船
			あ か り	7.3(t)		58(Kw)	42		〃	〃	〃
(株)みなと	酒田市浜松町3-56	汽船	第 一 港 湾 丸	294(t)	(ディーゼル)	735(Kw)	5		鋼	沿海	砂利採取等運搬船

2 運航業者以外の船舶(5トン以上、除く漁船)

平成29年2月1日現在

船舶所有者	所在地	船種	船名	総トン数	用途	船質	航行区域	備考
酒田海上保安部	酒田市船場町2-5-43	汽船	つるぎ べにばな	230.00 26.00	警備救難 "	軽合金 鋼+軽合金	近海 沿海	
東北地方整備局酒田港湾事務所	酒田市光ヶ丘5丁目20-17	汽船	みずほ	19.00	監督測量船	F R P	沿海	
酒田警察署	酒田市上安町1-1-1	汽船	はぐろ	19.00	警備艇	軽合金	沿海	
株みなと	酒田市浜松町3-56	汽船	第12港丸	9.85	引船	"	"	
			第3港丸	19.00	"	"	"	
			第13港丸	19.00	引船	"	"	
			第18港丸	13.81	引船兼交通船	"	"	
			第21港丸	9.89	"	"	"	
			第23港丸	17.00	引船	"	"	
			第23港湾丸	99.00	引船兼押船	"	"	
酒田曳船株	酒田市船場町2-6-7	汽船	酒田丸	166.00	引き船兼交通船	鋼	沿海	
			庄内丸	167.00	引き船	"	"	
			六甲丸	166.00	"	"	平水	
山形県漁業協同組合	酒田市船場町2-2-1	汽船	第5ちとせ丸	75.00	油タンカー	鋼	沿海	
林建設工業株	酒田市幸町1-6-6	汽船	第18庄内	9.59	作業船	鋼	沿海	
			彗星	19.00	引船	"	"	
			大黒	19.00	引船兼押船	"	"	
株丸高	酒田市下安町41-1	汽船	第1丸高丸	19.00	引船	鋼	沿海	
加茂水産高等学校	鶴岡市大字加茂字大崩595	汽船	鳥海丸	233.00	漁業実習船	鋼	第3種(乙)	
山形県水産試験場	鶴岡市大字加茂字大崩594	汽船	最上丸	98.00	漁業調査船	鋼	第3種	
山形県庄内支庁	酒田市山居町2-14-23	汽船	月峯	52.00	漁業監視・調査船	軽合金	第3種	
酒井鈴木工業株	酒田市大浜1-4-62	汽船	第63美穂丸	19.00	引船	鋼	沿海	
酒田市水先区水先人会	酒田市豊里大割4-20	汽船	やひこ	14.00	交通船	F R P	沿海	

港 湾 運 送 事 業 者 一 覧

業者名	所在地	常備施設労働者明細					
		常備労働者	上屋	野積場	はしけ	引船	荷役機械
酒田海陸運送(株)	酒田市船場町 2-6-19	75人		1ヶ所 1,394㎡			17台
日本通運(株) 酒田支店	酒田市大字宮海 字新林572-4	70人		1ヶ所 1,645㎡			16台

普通倉庫業者一覧

平成29年3月1日現在

番号	事業者名	電話番号	代表者名	所管面積(m ²)	
1	第一貨物(株) 990-0033 山形市諏訪町2-1-20	023-686-4034	武藤 幸規	39,865	危険品倉庫1,548 m ² 冷蔵倉庫 1,088m ²
2	(株)ティスコ運輸 990-2161 山形市大字漆山字大段1850番地23	023-686-9860	菅原 茂秋	2,799	冷蔵倉庫 4,001m ²
3	東北第一物流(株) 990-0071 山形市流通センター4-6-5	023-633-2516	矢野 佳伸	373	
4	トーウンサービス(株)山形営業所 990-2251 山形市立谷川3-1410	023-687-5411	古坐 登志雄	4,482	
5	(株)トーヨータイヤジャパン 山形営業所 990-0063 山形市山家町二丁目7-12	023-623-3255	山崎 豊隆	478	
6	日本通運(株)山形支店 990-0038 山形市幸町1-6	023-623-4111	渡邊 健二	9,267	冷蔵倉庫 5,506m ²
7	日通・パナソニックロジスティクス(株) 山形営業所 990-0071 山形市流通センター3丁目12-2	023-629-6881	園田 晴彦	2,043	
8	ブリヂストンタイヤジャパン(株) 山形カンパニー山形南営業所 990-2338 山形市蔵王松ヶ丘2-1-14	023-695-4100	真鍋 利明	1,925	
9	(株)丸運ロジスティクス東北 990-2225 山形市花岡121-1	023-686-3900	片桐 清	1,655	
10	山形貨物運送事業協同組合 990-2212 山形市上柳16-3	023-686-2565	佐藤 東洋彦	496	
11	山形県米穀(株) 990-0899 山形市東籠野町43	023-679-4350	土田 仁	3,003	
12	(株)山形商事倉庫 990-0042 山形市七日町3-5-3	023-622-5375	金山 宏一郎	1,268	
13	山形陸運(株) 990-0071 山形市流通センター4-1-2	023-633-2111	佐藤 公啓	7,370	
14	YBSサービス(株) 990-2351 山形市鑄物町18	023-644-1911	佐藤 侑功	1,161	冷蔵倉庫 3,432m ²
15	エフピコ物流(株) 東北配送センター 991-0061 寒河江市中央工業団地162	0237-83-1171	小泉 哲	21,888	
16	(有)沖津倉庫 配送センター 991-0041 寒河江市大字寒河江字五反32-1	0237-86-1288	沖津 博	11,348	
17	寒河江物流(株) 990-0525 寒河江市大字米沢下678-5	0237-85-5786	後藤 善之助	1,352	危険品倉庫 96m ²
18	鮫川運送(株) 山形支店 991-0061 寒河江市中央工業団地155-2	0237-85-3605	芳賀 一	32,280	
19	協友アグリ(株) 山形工場 994-0061 天童市東芳賀2-1-1	023-655-2311	上園 孝雄	2,148	危険品倉庫 149m ²
20	センコン物流(株) 山形営業所 994-0057 天童市石鳥居2-1-75	023-655-3412	久保田 晴夫	12,525	
21	(株)全農ライフサポート山形 994-0062 天童市長岡北4-7-36	023-655-4483	海老名 正敏	2,828	
22	(有)藤和倉庫 994-0064 天童市中里7-1-18	023-655-2022	佐藤 龍雄	1,316	

番号	事業者名	電話番号	代表者名	所管面積(m ²)	
23	(有)日和山形 994-0057 天童市石鳥居1-2-55	023-655-6088	大内 孝弘	1,979	
24	ベア・ロジコ(株) 994-0067 天童市大字芳賀楯ノ城457-1	023-655-2126	熊澤 貞二	1,056	
25	山形県食糧(株) 999-3104 上山市蔵王の森16	023-676-3939	金山昭次朗	995	
26	川西倉庫(株)上山事業所 999-3104 上山市蔵王の森5番	023-676-2341	若松 康裕	1,762	
27	三星運輸(株) 999-3716 東根市大字蟹沢1936	0237-43-3711	小林 千都	8026	
28	(株)山形パッケージセンター 999-3700 東根市柏原三丁目3-11	0237-48-1717	井川 智章	8,172	危険品倉庫 349m ²
29	(株)第一運輸 山形営業所 999-3511 西村山郡河北町谷地字真木266-12	0237-73-4221	阿部 衛	2,273	
30	(株)キューソー流通システム 山形営業所 999-3511 西村山郡河北町谷地字真木130-16	0237-35-3834	西尾 秀明	3,079	冷蔵倉庫 19,387m ²
31	(株)佐藤運送 996-0041 新庄市大字鳥越983-8	0233-22-3938	佐藤 東洋彦	5,627	
32	日通NECロジスティクス(株) 米沢支店 992-0023 米沢市下花沢2-6-80	0238-22-3461	吉村 直樹	4,102	
33	(株)田村倉庫 992-1123 米沢市万世町桑山字下松木2723-1	0238-26-9090	田村 知洋	5,763	
34	米沢合同運送(株) 992-0021 米沢市大字花沢3158	0238-22-1430	武田 忠一 武田 良宏	3,231	
35	丸富運輸(有)山形営業所 992-0472 南陽市池黒字弁天570-4	0238-45-2140	加藤 貞男	1,476	
36	(有)安孫子倉庫 992-0342 山形県東置賜郡高畠町大字竹森724	0238-52-3340	安孫子 守二	3,633	
37	白鷹運送(株) 992-0771 西置賜郡白鷹町大字鮎貝5820-3	0238-85-5881	早田 久次	18,076	
38	(株)アルプス物流 庄内営業所 997-0011 鶴岡市宝田3-4-10 鶴岡東工業団地内	0235-29-1175	臼井 賢	3,456	
39	山形不動産サービス(株) 997-0011 鶴岡市宝田2-10-20	0235-22-6431	高野 孝衛	10,133	
40	エイエエムトランスポート(株) 998-0102 酒田市京田2-1-11	0234-31-4011	工藤 亜紀子	408	冷蔵倉庫 8,808m ²
41	酒田海陸運送(株) 998-0036 酒田市船場町2-6-19	0234-22-1801	平岡 清康	7,284	
42	東邦運輸(株) 998-0064 酒田市大浜2-1-7	0234-33-5544	直井 武信	1,320	
43	向島運送(株)酒田営業所 998-0005 酒田市宮海字中砂畑27-13	0234-34-2146	佐藤 惇	3,061	
44	両羽ロジスティクス(株) 998-0824 酒田市大宮町2丁目6-4	0234-23-0210	後藤 久司	656	
45	(有)庄内物流システム 本社倉庫 997-1322 東田川郡三川町大字土口字村上60	0235-66-2783	大川 和彦	66	
46	(株)遊佐運輸倉庫 999-8437 飽海郡遊佐町大字藤崎字茂り松2-1167	0234-75-3201	石倉 孝子	725	
47	村正運輸(株) 992-1128 米沢市八幡原1丁目1番地26	0238-28-3337	村山 正博	1,350	

番号	事業者名	電話番号	代表者名	所管面積(m ²)	
48	角田商事(株) 991-0044 寒河江市越井坂町38番地の1	0237-86-6211	角 田 裕 一	2,876	
49	(株)小松商事 998-0005 酒田市宮梅字新林572-19	0234-34-7341	小 松 洋 一	2,556	
50	山形トヨペット(株) 990-2332 山形市飯田2-7-43	023-615-3300	鈴 木 壽 昭	340	
51	(株)バレリーナ 999-3737 東根市大字若木50-1	0237-48-2343	岡 田 誠	135	
52	(株)山形県自動車販売店リサイクルセンター 997-0836 鶴岡市寺田字大道下15	0235-22-5566	遠 藤 榮 次 郎	191	
53	新光(株) 999-0214 東置賜郡川西町大字吉田字大坊野3141-1	0238-44-2180	新 村 明	9,720	
54	大虎運輸東北(株) 994-0075 天童市大字蔵増字押切1436-8、9、10	023-679-5421	梶 本 幸 司	1,496	
55	東鉦商事(株) 991-0061 寒河江市中央工業団地191-6	0237-85-0082	関 信 一		危険品倉庫のみ 1,878m ²
56	丸東運送(株) 990-2351 山形市鑄物町1-3	023-643-5533	大 貫 義 博	920	
57	米沢ダイヤエレクトロニクス(株) 992-1128 米沢市八幡原三丁目446番地3	0238-28-1345	宮 内 雄		危険品倉庫のみ 131m ²
58	向島流通サービス(株) 998-0005 酒田市宮海字中砂畑27-13	0234-34-2660	佐 藤 大	10,253	

冷蔵倉庫業者一覧

平成29年3月1日現在

番号	事業者名	電話番号	代表者名	所管容積 ^{m³}
1	かねしめ水産(株) 冷蔵庫 992-0011 山形市花岡130	023-687-2777	斉藤 信一	3,253
2	(株)ティスコ運輸 990-2161 山形市大字漆山字大段1850番地23	023-686-9860	菅原 茂秋	4,001
3	(株)ニチレイ・ロジスティクス 東北 山形物流センター 990-0071 山形市流通センター4-1-13	023-633-2299	堀内 博文	20,750
4	日本通運(株) 山形支店 999-0038 山形市幸町1-6	023-623-4112	岡部 正彦	5,506
5	YBSサービス(株) 990-2351 山形市鑄物町18	023-644-1911	佐藤 侑功	3,432
6	(株)山形丸魚 物流本部 994-0068 天童市石鳥居二丁目2-70	023-658-3330	矢野 秀弥	21,370
7	(株)丸市運送 999-3775 東根市大字野田724	0237-47-0856	高橋 護	4,943
8	(株)キューソー流通システム 山形営業所 999-3511 西村山郡河北町谷地字真木130-16	0237-35-3324	伊規須 武尚	19,387
9	(株)金子レンタル 992-0022 米沢市花沢町3271-7	0238-26-7956	金子 尚人	2,976
10	東北冷蔵製氷(株) 997-0011 鶴岡市宝田3-2-46	0235-24-6975	三村 一郎	18,052
11	エイエスエムトランスポート(株) 998-0102 酒田市京田2-1-11	0234-31-4011	工藤 亜紀子	8,064
12	新栄水産(有) 998-0838 酒田市山居町2-14-22	0234-21-2755	高橋 精一	1,400
13	(株)山形ごぼう商會 991-0061 寒河江市中央工業団地163番地	0237-85-4848	奥山 政孝	5,815

自衛隊災害派遣用資機材等

H28.3.1現在

区分 人員		在神部隊	師 団
		2,100 (名)	5,000 (名)
項 目			
建 設	3 . 5 t ダンプ	33 (両)	56 (両)
	トラッククレーン	2 (両)	2 (両)
	バケットローダ	5 (両)	7 (両)
	小型ドーザー	12 (両)	19 (両)
	中型ドーザー	7 (両)	7 (両)
	大型ドーザー	2 (両)	2 (両)
	グ レ ー ダ	2 (両)	2 (両)
	油 圧 シ ョ ベ ル	3 (両)	6 (両)
衛 生	救 急 車	13 (両)	25 (両)
	動力噴霧器 (車載型)	2 (器)	2 (器)
	動力噴霧器 (背負型)	5 (器)	5 (器)
	救護活動セット	1 (セット)	1 (セット)
給 水	水 タ ン ク 車	6 (両)	6 (両)
	水 ト レ ー ラ	21 (両)	60 (両)
	浄 水 セ ッ ト	5 (セット)	5 (セット)
輸 送	大型トラック	112 (両)	283 (両)
	特大型トラック	10 (両)	10 (両)
そ の 他	小型トラック	116 (両)	279 (両)
	中型トラック	64 (両)	171 (両)
	重 レ ッ カ	4 (両)	11 (両)
	雪 上 車	6 (両)	14 (両)
	渡 河 ボ ー ト	26 (舟)	30 (舟)
	げ ん 外 機	10 (機)	19 (機)
	病 院 用 天 幕	6 (張)	6 (張)
	業 務 用 天 幕	146 (張)	271 (張)
	照 明 セ ッ ト	24 (セット)	35 (セット)
	炊 事 車	18 (両)	40 (両)
	野 外 入 浴 セ ッ ト	2 (セット)	2 (セット)
	人 命 救 助 セ ッ ト	2 (セット)	9 (セット)
航 空 機	観測用ヘリコプター	2 (機)	2 (機)
	多用途ヘリコプター	3 (機)	3 (機)

酒田海上保安部保有防災資機材(平成29年3月1日現在)

番号	種類	保有部署	詳細	数量	単位	数量 (内訳)	内訳 単位	重量 (1個当たり) (L・kg)	内訳 合計重量 (L・kg)		
1	消火放水	つるぎ	ガソリンポンプ (1,280L/min)	1	台						
		べにばな	放水口 (866L/min)	7	口						
2	化学消化剤	べにばな	泡消火剤	200	L						
3	油処理剤	保安部	油処理剤(通常型) AB	1530	L	17	缶	18	306		
			油処理剤(通常型) シーグリーン			26	缶	18	468		
			油処理剤(通常型) ユニゾール			7	缶	18	126		
			油処理剤(通常型)			3	缶	18	54		
			油処理剤(自己攪拌型) S-7			32	缶	18	576		
4	油吸着材	保安部	油吸着材(マット型) BL-50	226	Kg	2	箱	10	20		
			油吸着材(マット型) BL-65			2	箱	17	34		
			油吸着材(万国旗型) BL-F			5	箱	14	70		
			油吸着材(ロール型)			6	巻	17	102		
5	器具	つるぎ	呼吸器	2	個						
			耐熱服							2	着
		べにばな	呼吸器							2	個
			耐熱服							2	着
6	その他の器材	保安部	油回収装置 (skim pak 2000)	1	台						
			油処理剤散布装置 K-3型カネヤス式	1	台						

日本赤十字社山形県支部 災害救護活動用資機材

(平成29年3月現在)

1. 県支部における資器材等配備状況

区分	資器材名	数量	区分	資器材名	数量	
車 両	救援車	7台	活動用資機材	ヘッドランプ	50個	
	連絡車	3台		野外炊飯器(大)	4台	
	救急車	1台		野外炊飯器(小)	3台	
	通信指令車	1台		発電機	4台	
	自転車	2台		トリアージシート	1式	
	折りたたみリアカー	1台		野営セット	10セット	
活動用資器材	衛星携帯電話	3台		NBC災害除染セット	1式	
	エアーテント	2張		業務用無線 (150MHz)	基地局	1基
	救護所用大型テント	2張			陸上移動局 (車載型)	8基
	フレームテント(ワンタッチ)	6張			陸上移動局 (携帯型)	6基
	担架	13台		業務用無線 (400MHz)	基地局	1基
	担架架台	5組			陸上移動局 (車載型)	2基
	長机(アルミ製)	20台			陸上移動局 (携帯型)	14基
	折りたたみベット	30台				
	折りたたみ椅子	45脚				
	診察用枕	15個				
	点滴ガートル台	4台				
	バルーン投光機	2基				

2. 災害救援物資の在庫状況

区分	数量
毛布	2,282枚
緊急セット	1,333個
安眠セット	599個
学用品セット	487個

3. ブロック別各地区の資器材配備状況

資器材名	ブロック別	村山	最上	置賜	庄内	計
	配備先	県支部	最上地区	置賜地区	庄内地区	
折りたたみ寝台			3	3	3	9台
担架			4	4	4	12台
投光器			1	1	1	3台
大型天幕(2.5×4間)			1	1	1	3張
野外炊飯器			1	1	1	3台

各市町村・一部事務組合における 廃棄物収集運搬機材等の状況

市町村名	市町村内に 主たる事務所を 有する処理事業者			従業員数(人)				ごみ収集運搬機材								し尿収集運搬機材							
								収集車		運搬車 (収集運搬部門)		運搬車 (中間処理部門)		運搬船等の 船舶		収集車				運搬車		運搬船等の 船舶	
	台	(t)	台	(t)	隻	(t)	バキューム車			その他													
	総数	ごみ	し尿	総数	収集運搬	中間処分	最終処理	台	(t)	台	(t)	(隻)	(t)	台	(kl)	台	(kl)	台	(kl)	台	(kl)		
山形市	64	60	11	555	423	119	13	407	1,130	31	86	0	0	0	0	7	16	0	0	0	0	0	0
米沢市	13	13	6	100	100	0	0	79	250	0	0	0	0	0	0	19	58	0	0	0	0	0	0
鶴岡市	39	39	10	436	337	99	0	53	168	129	407	5	23	0	0	20	84	14	45	7	21	0	0
酒田市	26	26	3	304	301	36	12	315	1,057	0	0	0	0	3	500	39	127	1	4	0	0	1	45
新庄市	12	11	2	101	77	24	0	59	157	0	0	0	0	0	0	8	32	2	8	0	0	0	0
寒河江市	14	13	2	110	62	48	0	32	81	0	0	0	0	0	0	10	32	0	0	0	0	0	0
上山市	9	8	1	102	97	18	0	35	81	2	8	0	0	0	0	5	16	0	0	0	0	0	0
村山市	8	8	0	89	82	60	20	39	248	0	0	0	0	0	0	0	0	0	0	0	0	0	0
長井市	15	13	2	101	96	5	0	59	170	0	0	0	0	0	0	14	32	0	0	0	0	0	0
天童市	9	7	4	93	93	16	0	58	182	0	0	0	0	0	0	0	0	0	0	0	0	0	0
東根市	4	3	3	51	51	25	0	142	422	0	0	19	71	0	0	0	0	0	0	0	0	0	0
尾花沢市	5	5	2	23	23	0	0	9	28	0	0	0	0	0	0	10	36	0	0	0	0	0	0
南陽市	7	6	3	101	68	33	0	49	177	0	0	0	0	0	0	14	49	0	0	0	0	0	0
山辺町	4	3	3	16	14	2	0	25	69	0	0	0	0	0	0	6	11	0	0	0	0	0	0
中山町	4	4	1	25	25	0	0	74	247	0	0	0	0	0	0	3	9	0	0	0	0	0	0
河北町	6	4	2	17	17	0	0	12	32	0	0	0	0	0	0	0	0	0	0	0	0	0	0
西川町	1	1	1	7	7	0	0	55	130	0	0	0	0	0	0	1	2	0	0	0	0	0	0
朝日町	3	2	2	18	18	0	0	8	18	0	0	0	0	0	0	9	30	0	0	0	0	0	0
大江町	2	2	1	30	30	0	0	6	20	0	0	0	0	0	0	3	10	0	0	3	10	0	0
大石田町	1	1	0	5	5	0	0	2	8	2	8	0	0	0	0	2	30	0	0	0	0	0	0
金山町	1	1	0	25	25	0	0	20	51	0	0	0	0	0	0	6	19	0	0	0	0	0	0
最上町	7	5	2	57	43	14	0	6	21	0	0	0	0	0	0	6	20	1	3	0	0	0	0
舟形町	4	3	1	11	11	0	0	7	21	11	26	0	0	0	0	4	8	0	0	0	0	0	0
真室川町	5	4	1	26	26	0	0	28	77	0	0	0	0	0	0	6	20	0	0	0	0	0	0
大蔵村	0	0	0	0	0	0	0	2	4	2	4	0	0	0	0	0	0	0	0	0	0	0	0
鮭川村	2	2	0	28	5	23	0	37	92	0	0	0	0	0	0	6	4	0	0	0	0	0	0
戸沢村	3	2	2	20	20	0	0	33	95	0	0	0	0	0	0	8	28	0	0	0	0	0	0
高畠町	5	5	0	39	33	6	0	29	77	10	51	6	30	0	0	13	47	0	0	0	0	0	0
川西町	1	1	1	9	9	0	0	42	206	0	0	0	0	0	0	10	36	0	0	0	0	0	0
小国町	4	2	2	31	20	11	0	6	24	8	26	0	0	0	0	5	19	0	0	0	0	0	0
白鷹町	3	3	1	27	19	0	8	13	60	0	0	0	0	0	0	4	13	0	0	0	0	0	0
飯豊町	2	2	0	10	3	7	0	49	128	2	20	0	0	0	0	7	21	0	0	0	0	0	0
三川町	1	1	0	7	2	5	0	193	529	0	0	0	0	0	0	6	19	0	0	0	0	0	0
庄内町	6	5	1	26	26	0	0	19	39	0	0	0	0	0	0	4	13	0	0	0	0	0	0
遊佐町	5	5	0	34	24	8	0	172	577	0	0	0	0	0	0	17	58	0	0	0	0	0	0
東根市外二市一町 共立衛生処理組合	-	-	-	-	-	-	-	41	124	4	20	0	0	0	0	13	42	0	0	0	0	0	0
山形広域環境事務 組合	-	-	-	-	-	-	-	0	0	0	0	0	0	0	0	0	0	0	0	0	0	0	0
最上広域市町村圏 事務組合	-	-	-	-	-	-	-	0	0	0	0	0	0	0	0	0	0	0	0	0	0	0	0
置賜広域行政事務 組合	-	-	-	-	-	-	-	0	0	6	52	1	9	0	0	8	29	1	2	7	35	0	0
西村山広域行政事 務組合	-	-	-	-	-	-	-	0	0	0	0	1	7	0	0	2	6	0	0	1	6	0	0
酒田地区広域行政 組合	-	-	-	-	-	-	-	0	0	0	0	2	14	0	0	0	0	0	0	1	8	0	0
尾花沢市大石田町 環境衛生事業組合	-	-	-	-	-	-	-	7	27	1	4	0	0	0	0	0	0	0	0	0	0	0	0

主 要 建 設 機 械 (県)

平成28年12月1日現在

	除雪機械							道路管理機械						
	除雪トラック	グレーダ	ロータリ	ドーザ	小形除雪車 (搭乗式)	ハンドガイド	凍結防止剤 散布車	パトロール カー	維持作業車 Wキャブ	維持作業車 ダンプ	路面清掃車	散水車	高所作業車	草刈装置
村山総合支庁本庁舎	5	17	6	12	18	16	9	3	1	2	1	1	1	1
村山総合支庁西庁舎		9	6	14	17	6	5	2	1	2	1	1		1
村山総合支庁北庁舎		7	11	16	17	2	4	2	1	2	1	1		1
最上総合支庁		8	19	21	28	2	8	2	1	2	1	1		2
置賜総合支庁本庁舎	1	14	12	21	26	7	6	2	1	1	1	1		1
置賜総合支庁西庁舎	3	3	11	19	18	2	6	3	2	2	1	1		2
庄内総合支庁	5	13	16	33	31	1	11	5	3	2	2	2		4
合計	14	71	81	136	155	36	49	19	10	13	8	8	1	12

県内の消防力の現況（人的）

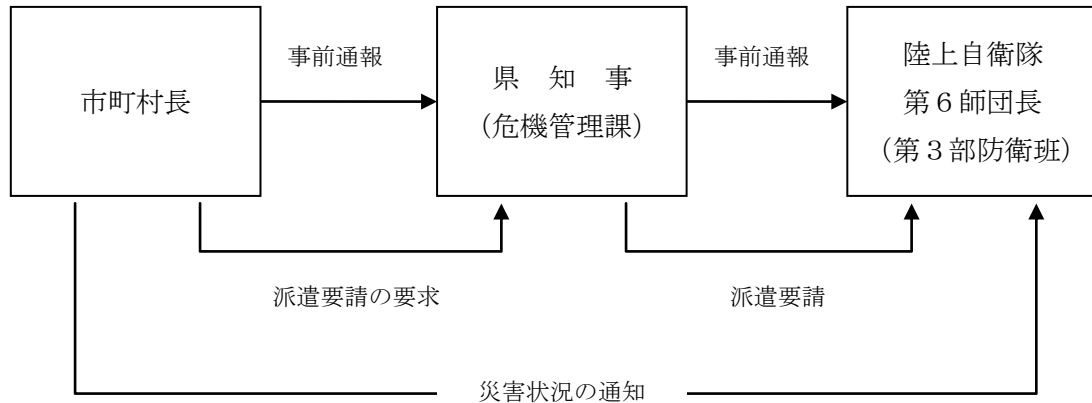
平成28年4月1日現在

区分 消防本部	合計		消 防 吏 員									その他職員		条例定員
	うち女性	小 計		消防正監	消防監	消防司令長	消防司令	消防司令補	消防士長	消防副士長	消防士	うち女性		
		うち女性												
山形市	257	9	241	9	1	3	19	79	43	30	14	52	16	258
上山市	52		52				1	11	9	7	9	15		55
天童市	63		63				1	15	20	3	4	20		70
西村山広域	120	1	119	1		1	5	22	15	20	19	37	1	120
村山市	42	2	42	2			1	14	11	6	2	8		44
東根市	55	3	53	2			1	13	10	8	7	14	2	62
尾花沢市	50		50				1	16	5	6	10	12		51
最上広域	119		119			1	2	20	24	11	21	40		139
置賜広域	218	2	218	2	1	3	6	49	45	43	45	26		226
西置賜	110		110			1	2	27	15	15	17	33		110
鶴岡市	206	4	203	3	1	1	9	31	57	33	23	48	3	207
酒田地区	223		223		1	1	9	39	64	23	29	57		223
合計	1,515	21	1,493	19	4	11	57	336	318	205	200	362	22	1,565

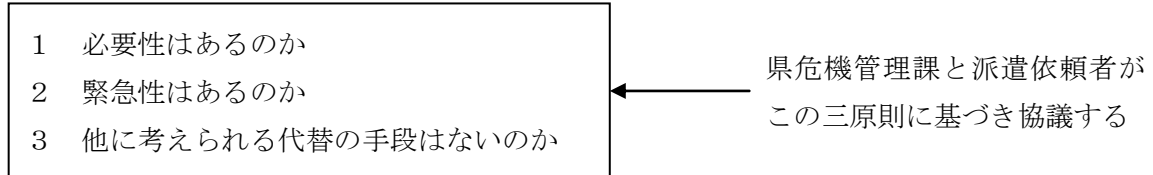
自衛隊災害派遣要請事務系統図

1 災害派遣要請について

- (1) 天災地変その他の災害に際し、地域住民の人命財産を保護する必要があると認められる場合に、市町村等（以下「派遣依頼者」という。）は、知事に対して災害派遣依頼をすることができる。依頼は、別紙「様式1号」に準じて行うが、緊急の場合は、電話等で行うことができる。この場合、事後速やかに文書で処理すること。



(2) 災害派遣依頼の三原則



(3) 派遣依頼者側の自衛隊受入体制

派遣依頼者は、次の要領で受入体制を整備する。

- ① 一般災害（各災害等共通事項）
 - ア 県及び自衛隊との連絡調整担当者の選任（消防防災担当課長等）
 - イ 災害現場に係る各種地図の準備
 - ウ 連絡所（自衛隊等が現場と連絡通信を行うための場所）の準備
 - エ 活動現場案内（誘導）者の待機
 - オ 必要とする資機材の準備
 - カ 隊員の休憩所の確保（活動が長時間に及ぶ場合等）
- ② ヘリコプターの派遣を伴う場合
 - ア ヘリポートの確保（県地域防災計画資料編「災害対策用臨時ヘリポート設定基準」参照）
 - イ 気象状況の把握
 - ウ ヘリポートの散水（ヘリコプターのエンジン保護のため）
 - エ 吹き流しの設置
 - オ ヘリポートマーク（H）の表示（半径2m以上の円）
 - カ 地形案内者の待機

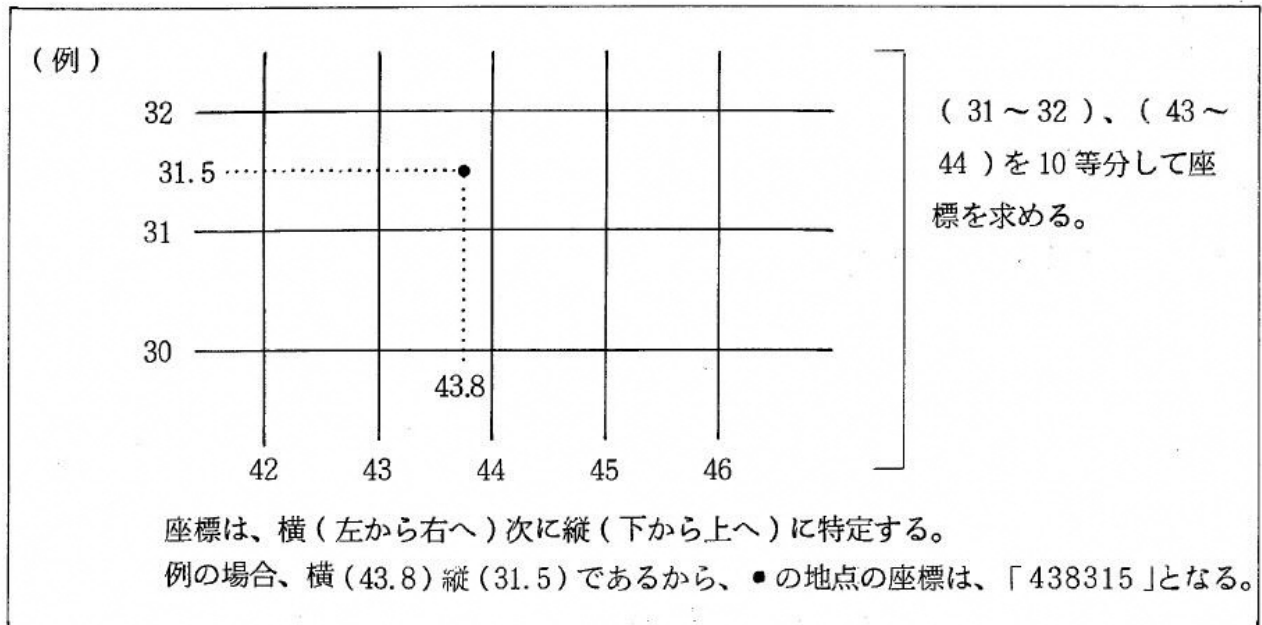
- ③ 林野火災（空中消火）
 - ア 上記②「ヘリコプターの派遣を伴う場合」と同様の措置
 - イ 地形案内者の待機（消防団長等）
 - ウ 空中消火資機材（消火剤も含む）の搬入、準備
 - エ 水利の確保
- ④ 大規模災害で部隊が駐屯するような場合
 - ア 隊員の宿泊施設の確保又は夜営場の確保
 - イ 水道、電気等の確保
 - ウ 応急対策資機材の確保
- ⑤ 山岳等における救急救助（ヘリコプターによる救助）
 - ア 上記②「ヘリコプターの派遣を伴う場合」と同様の措置
 - イ 救助現場のヘリポートの状況
 - ウ 救助現場の気象状況の把握
 - エ 医師、看護師等の待機（ヘリに同乗し、診察、応急処置を行うため）
 - オ 地形案内者の待機（ヘリに同乗し、救助現場等の案内を行うため）
 - カ 緊急救助を要する者を搬送するための救急車等の待機
 - キ 受入病院の確保及び病院に移送するためのヘリポートの確保
 - ク その他

市町村においては、県警（所轄の警察署）と連絡を密にするとともに、次の状況を把握し、県に対して報告すること。

- (ア) 緊急救助を要する者の氏名、年齢、性別、住所、職業、連絡先等
- (イ) 緊急救助を要する者の症状（詳細に）
- (ウ) 緊急救助を要するに至った経過、同行者の氏名、人数等
- (エ) ヘリに同乗する者の氏名、年齢、住所、勤務先、血液型等
- (オ) 収容先の病院の住所、名称
- (カ) 収容後の救助者の状況（症状、病名、入院期間等）
- (キ) 覚知から救助活動終了までの経過

2 県の情報収集及び派遣要請

- (1) 情報を受けた場合、上記の受入体制等の確認を行うとともに、自衛隊に対し事前連絡（情報交換）を行い、必要に応じて災害派遣を要請する。この場合、緊急時は、専用電話により口頭で要請し、事後「様式1号」により文書で行う。
- (2) 派遣要請現場は、「自衛隊指定山形県全図」（5万分の1）により、座標で特定し連絡する。



3 派遣撤収要請手続き

災害の応急対策又は救助が完了した場合、派遣依頼者は、知事に対して撤収依頼を行う。これを受けた知事は、自衛隊に派遣の撤収を要請する。この際、派遣依頼者は、口頭で連絡し、事後「様式2号」に準じて県に提出することができる。また、県においても同様に処理することができる。

(様式1号)

第 号
年 月 日

陸上自衛隊第6師団長 殿

山 形 県 知 事

自衛隊の災害派遣について (要請)

このことについて、下記により部隊の派遣を要請します。

記

1 派遣を要請する事由

2 派遣を希望する期間

年 月 日 時 分から 終了まで

3 派遣を希望する人員

4 派遣を希望する区域及び活動内容

(1) 派遣を希望する区域

(2) 活動内容

(様式2号)

第 号
年 月 日

陸上自衛隊第6師団長 殿

山 形 県 知 事

自衛隊の災害派遣部隊の撤収について (要請)

年 月 日付け 第 号で要請した貴師団の派遣部隊について、下記により撤収を要請します。

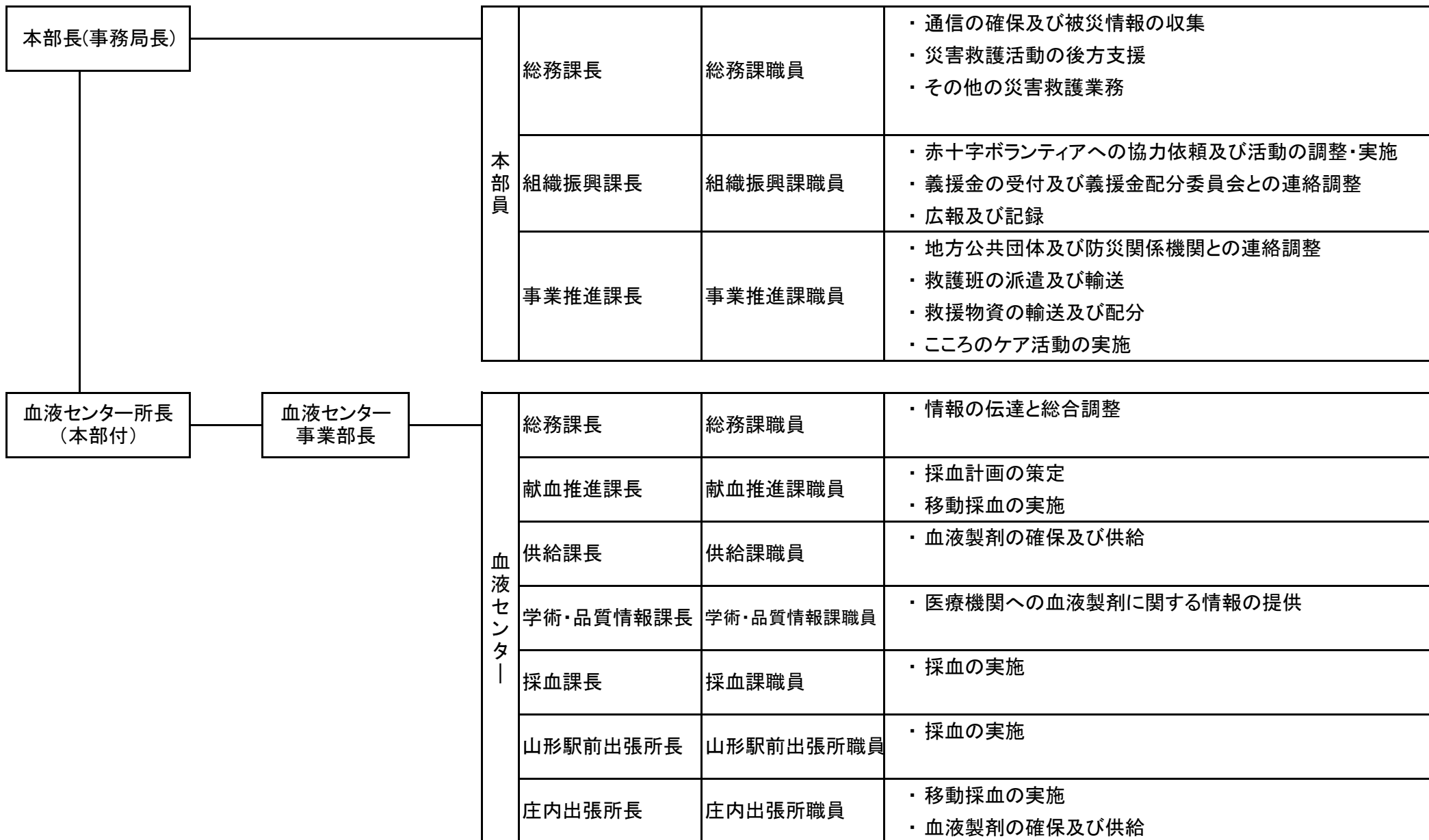
記

- 1 派遣を要請した区域
- 2 撤収要請の事由
- 3 撤収希望日時

年 月 日 時 分

日本赤十字社山形県支部 災害救護実施対策本部組織・業務分担

平成29年3月現在



医療救護班の編成

平成29年3月現在

医療機関	住所	T E L	班長(医師)	看護師長	看護師	薬剤師	主事	計	こころのケア指導者
山形県立中央病院	山形市青柳1800	023-685-2626	2名	2名	5名	1名	2名	12名	1名
山形市立病院済生館	山形市七日町1-3-26	023-625-5555	1名	1名	2名		2名	6名	1名
北村山公立病院	東根市温泉町2-15-1	0237-42-2111	1名	1名	4名	1名	2名	9名	1名
山形県立河北病院	河北町谷地字月山堂111	0237-73-3131	1名	1名	2名		2名	6名	1名
山形県立新庄病院	新庄市若葉町12-55	0233-22-5525	1名	2名	2名		3名	8名	1名
米沢市立病院	米沢市相生町6-36	0238-22-2450	2名	1名	4名	1名	2名	10名	1名
公立置賜総合病院	川西町大字西大塚2000	0238-46-5000	1名	1名	3名	1名	2名	8名	1名
鶴岡市立荘内病院	鶴岡市泉町4-20	0235-26-5111	1名	1名	4名		2名	8名	1名
日本海総合病院	酒田市あきほ町30	0234-26-2001	1名	1名	3名		2名	7名	1名
計	9個班		11名	11名	29名	4名	19名	74名	9名

山形県医師会防災救護対策組織編成表

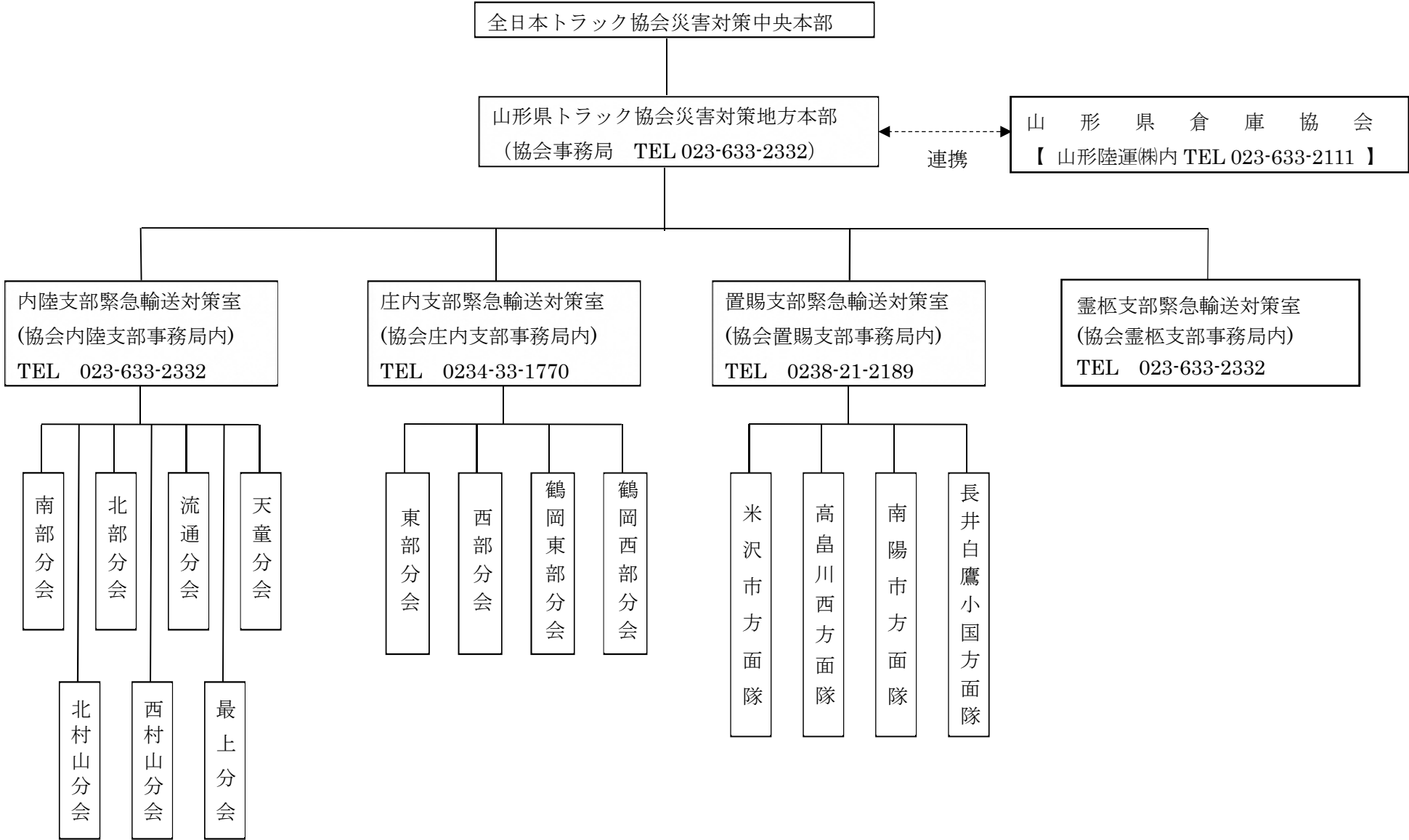
平成29年3月現在

本部長	徳永正靱 (会長)	
副本部長	中目千之 (副会長)	清治邦夫 (副会長)
	中條明夫 (副会長)	
本部員	神村裕子 (常任理事)	齋藤忠明 (常任理事)
	島貫隆夫 (常任理事)	細矢貴亮 (常任理事)
	間中英夫 (常任理事)	吉岡信弥 (常任理事)
	松本みつ子 (事務局長)	

(救護班)

医師会名	編成班	医師会名	編成班
山形市	2	酒田地区	4
天童市・東村山郡	6	鶴岡地区	14
寒河江市・西村山郡	6	南陽市・東置賜郡	4
上山市	2	長井市・西置賜郡	2
北村山地区	3	米沢市	4
新庄市・最上郡	2		

山形県トラック協会緊急輸送業務体制組織編成表



東北地方非常通信協議会構成員(山形県内)

(平成29年3月現在)

構成員名	担当部署	郵便番号	住所
山形県	危機管理課	〒990-8570	山形市松波2-8-1
山形県警察本部	通信指令課	〒990-0023	山形市松波2-8-1
村山市	総務課情報危機管理係	〒995-8666	村山市中央一丁目3番6号
中山町	総務課危機管理グループ	〒990-0492	東村山郡中山町大字長崎120番地
西川町	総務課危機管理係	〒990-0792	西村山郡西川町大字海味510番地
大江町	総務課	〒990-1101	西村山郡大江町大字左沢882-1
大石田町	町民税務課町民生活グループ	〒999-4112	北村山郡大石田町緑町1
金山町	総務課広報情報係	〒999-5402	最上郡金山町大字金山324-1
高島町	総務課地域防災係	〒992-0392	東置賜郡高島町大字高島436番地
三川町	総務課危機管理係	〒997-1301	東田川郡三川町大字横山字西田85
日本放送協会山形放送局	技術部	〒990-0045	山形市桜町2-50
山形放送(株)	技術局技術管理部	〒990-8555	山形市旅籠町2-5-12
(株)テレビユー山形	報道制作局技術部	〒990-9536	山形市白山1-11-33 テレビユー山形放送センター
(株)さくらんぼテレビジョン	技術局技術部	〒990-8539	山形市落合町85
(株)山形テレビ	技術局技術センター (技術管理担当)	〒990-8511	山形市城西町5-4-1
(株)エフエム山形	放送部	〒990-9543	山形市松山3-14-69
山形コミュニティ放送(株)	専務取締役	〒990-0043	山形市本町2-4-14
酒田エフエム放送(株)	専務執行役員	〒998-0044	酒田市中町2-5-19
(一社)日本アマチュア無線連名 山形県支部	事務局	〒990-0861	山形市江俣4-9-36
日本赤十字社山形県支部	事業推進課	〒990-0023	山形市松波1-18-10
(株)日本政策金融公庫 山形支店中小企業事業	総括課	〒990-0031	山形市十日町2-1-2

市町村・警察・消防連絡先一覧（山形県内）

（平成 28 年 4 月現在）

<市町村>

市町村名	電話番号（代表）	郵便番号	所在地
山形市	023-641-1212	990-8540	山形市旅籠町 2-3-25
米沢市	0238-22-5111	992-8501	米沢市金池 5-2-25
鶴岡市	0235-25-2111	997-8601	鶴岡市馬場町 9-25
酒田市	0234-22-5111	998-8540	酒田市本町 2-2-45
新庄市	0233-22-2111	996-8501	新庄市沖の町 10-37
寒河江市	0237-86-2111	991-8601	寒河江市中央 1-9-45
上山市	023-672-1111	999-3192	上山市河崎 1-1-10
村山市	0237-55-2111	995-8666	村山市中央 1-3-6
長井市	0238-84-2111	993-8601	長井市ままの上 5-1
天童市	023-654-1111	994-8510	天童市老野森 1-1-1
東根市	0237-42-1111	999-3795	東根市中央 1-1-1
尾花沢市	0237-22-1111	999-4292	尾花沢市若葉町 1-1-3
南陽市	0238-40-3211	999-2292	南陽市三間通 436-1
山辺町	023-667-1111	990-0392	東村山郡山辺町緑ヶ丘 5
中山町	023-662-2111	990-0492	東村山郡中山町大字長崎 120
河北町	0237-73-2111	999-3511	西村山郡河北町谷地戊 81
西川町	0237-74-2111	990-0792	西村山郡西川町大字海味 510
朝日町	0237-67-2111	990-1442	西村山郡朝日町大字宮宿 1115
大江町	0237-62-2111	990-1101	西村山郡大江町大字左沢 882-1
大石田町	0237-35-2111	999-4112	北村山郡大石田町緑町 1
金山町	0233-52-2111	999-5402	最上郡金山町大字金山 324-1
最上町	0233-43-2111	999-6101	最上郡最上町大字向町 644
舟形町	0233-32-2111	999-4601	最上郡舟形町舟形 263
真室川町	0233-62-2111	999-5312	最上郡真室川町大字新町 127-5
大蔵村	0233-75-2111	996-0212	最上郡大蔵村大字清水 2528
鮭川村	0233-55-2111	999-5292	最上郡鮭川村大字佐渡 2003-7
戸沢村	0233-72-2111	999-6401	最上郡戸沢村大字古口 270
高島町	0238-52-1111	992-0392	東置賜郡高島町大字高島 436
川西町	0238-42-2111	999-0193	東置賜郡川西町大字上小松 1567
小国町	0238-62-2111	999-1363	西置賜郡小国町大字小国小坂町 2-70
白鷹町	0238-85-2111	992-0892	西置賜郡白鷹町大字荒砥甲 833
飯豊町	0238-72-2111	999-0696	西置賜郡飯豊町大字椿 2888
三川町	0235-66-3111	997-1301	東田川郡三川町大字横山字西田 85
庄内町	0234-43-2211	999-77781	東田川郡庄内町余目字町 132-1
遊佐町	0234-72-3311	999-8301	飽海郡遊佐町遊佐字舞鶴 211

<警察>

警察署等名	電話番号	郵便番号	所在地
山形県警察本部	023-626-0110	990-8577	山形市松波 2-8-1
山形警察署	023-627-0110	990-2412	山形市松山 1-1-23
上山警察署	023-677-0110	999-3134	上山市矢来 3-7-50
天童警察署	023-651-0110	994-0014	天童市糠塚 2-4-1
寒河江警察署	0237-83-0110	991-0003	寒河江市大字西根字上川原 228-1
村山警察署	0237-52-0110	995-0035	村山市中央 1-2-5
尾花沢警察署	0237-24-0110	999-4229	尾花沢市横町 2-4-1
新庄警察署	0233-22-0110	996-0078	新庄市新町 5-19
庄内警察署	0234-45-0110	999-7781	東田川郡庄内町余目字滑石 8-1
酒田警察署	0234-23-0110	998-0011	酒田市上安町 1-1-1
鶴岡警察署	0235-28-0110	997-0013	鶴岡市道形町 20-40
長井警察署	0238-84-0110	993-0014	長井市小出 3743-3
小国警察署	0238-62-0110	999-1363	西置賜郡小国町大字小国小坂町 1-49
南陽警察署	0238-50-0110	999-2221	南陽市櫛塚 1618
米沢警察署	0238-26-0110	992-0051	米沢市城北 2-3-19

<消防本部>

消防本部名	電話番号	郵便番号	所在地
山形市消防本部	023-634-1199	990-0041	山形市緑町 4-15-7
上山市消防本部	023-672-1190	999-3144	上山市石崎 1-7-46
天童市消防本部	023-654-1191	994-0027	天童市桜町 2-1
西村山広域行政 事務組合消防本部	0237-86-2595	991-0003	寒河江市大字西根字石川西 300-1
村山市消防本部	0237-55-2514	995-0035	村山市中央 1-3-13
東根市消防本部	0237-42-0134	999-3701	東根市大字東根甲 7057-25
尾花沢市消防本部	0237-22-1131	999-4224	尾花沢市新町 4-5-1
最上広域市町村圏 事務組合消防本部	0233-22-7521	996-0002	新庄市金沢字中村 1279-1
置賜広域行政 事務組合消防本部	0238-23-3107	992-0012	米沢市金池 5-2-41
西置賜行政組合 消防本部	0238-88-1212	993-0042	長井市平山 4460
鶴岡市消防本部	0235-22-8330	997-0857	鶴岡市美咲町 36-1
酒田地区広域行政 組合消防本部	0234-61-7119	999-6711	酒田市飛鳥字契約場 30