第3章　災害予防計画

３－３－１　雨量等観測所

平成30年１月１日現在

⑴　青森地方気象台

ア　気　象　官　署

緯度・経度は世界測地系で表示

観測所名	観測項目					所在地	緯度（北緯）	経度（東経）	観測所の高さ（m）	風向風速計地上高（m）
	降水量	気温	風	日照時間	積雪					
青森（アオモリ）	○	○	○	○	○	青森市花園１－17－19	40°49.3'	140°46.1'	3	31.8

イ　特別地域気象観測所

観測所名	観測項目					所在地	緯度（北緯）	経度（東経）	観測所の高さ（m）	風向風速計地上高（m）
	降水量	気温	風	日照時間	積雪					
八戸（ハチノヘ）	○	○	○	○	○	八戸市湊町字館鼻	40°31.6'	141°31.3'	27	27.5
深浦（フカウラ）	○	○	○	○	○	西津軽郡深浦町大字深浦字岡町	40°38.7'	139°55.9'	66	22.2
むつ	○	○	○	○	○	むつ市金曲	41°17.0'	141°12.6'	3	11.1

ウ　地域気象（雨量）観測所

観測所名	観測項目					所在地	緯度（北緯）	経度（東経）	観測所の高さ（m）	風向風速計地上高（m）
	降水量	気温	風	日照時間	積雪					
大間（オオマ）	○	○	○	○	○	下北郡大間町大間字狼丁	41°31.6'	140°54.7'	14	10.0
小田野沢（オダノサワ）	○	○	○	○		下北郡東通村大字小田野沢字中川目	41°14.1'	141°23.8'	6	10.0
今別（イマベツ）	○	○	○	○	○	東津軽郡今別町今別字中沢	41°10.8'	140°28.9'	30	10.0
脇野沢（ワキノサワ）	○	○	○	○	○	むつ市脇野沢桂沢	41°08.7'	140°49.3'	15	10.0
市浦（シウラ）	○	○	○	○		五所川原市相内	41°03.4'	140°20.8'	20	10.0
蟹田（カニタ）	○	○	○	○		東津軽郡外ヶ浜町字蟹田鰐ヶ淵	41°02.7'	140°38.0'	5	8.2
五所川原（ゴショガワラ）	○	○	○	○	○	五所川原市松島町	40°48.5'	140°27.5'	9	10.0
野辺地（ノヘジ）	○	○	○	○	○	上北郡野辺地町有戸鳥井平	40°53.1'	141°09.6'	14	10.0
六ケ所（ロッカショ）	○	○	○	○		上北郡六ヶ所村大字倉内字笹崎	40°53.1'	141°16.3'	80	8.3
鰺ケ沢（アジガサワ）	○	○	○	○	○	西津軽郡鰺ヶ沢町大字舞戸町字小夜	40°46.6'	140°12.3'	40	10.0
弘前（ヒロサキ）	○	○	○	○	○	弘前市和田町	40°36.7'	140°27.3'	30	10.0
黒石（クロイシ）	○	○	○	○		黒石市馬場尻南	40°40.0'	140°35.1'	30	10.0
酸ケ湯（スカユ）	○	○	○	○	○	青森市荒川字南荒川山国有林酸ヶ湯沢	40°38.9'	140°50.9'	890	10.0
三沢（ミサワ）	○	○	○	○		三沢市東町	40°40.5'	141°22.5'	39	8.1
十和田（トワダ）	○	○	○	○	○	十和田市相坂字相坂	40°35.7'	141°14.8'	42	10.0
碇ケ関（イカリガセキ）	○	○	○	○	○	平川市碇ヶ関阿原	40°28.9'	140°37.2'	135	10.0
休屋（ヤスミヤ）	○	○	○	○		十和田市大字奥瀬字十和田湖畔休屋	40°25.6'	140°53.9'	414	10.0
三戸（サンノヘ）	○	○	○	○	○	三戸郡三戸町川守田字寺ノ沢	40°23.0'	141°15.4'	60	10.0
青森大谷（アオモリオオタニ）	○	○	○			青森市大字大谷字小谷	40°44.0'	140°41.3'	198	10.0
大和山（ヤマトヤマ）	○					東津軽郡平内町外童子字滝ノ沢	40°50.9'	140°59.1'	137	－
七戸（シチノヘ）	○					上北郡七戸町鶴児平	40°42.5'	141°07.7'	57	－
岳（ダケ）	○					弘前市常盤野字湯の沢	40°37.7'	140°15.8'	438	－
温川（ヌルカワ）	○					平川市切明津根川森	40°30.9'	140°47.0'	404	－
大鰐（オオワニ）	○					南津軽郡大鰐町大字鯖石字浅瀬渕	40°31.8'	140°33.3'	63	－
戸来（ヘライ）	○					三戸郡新郷村大字戸来字金ヶ沢坂ノ下	40°28.1'	141°10.6'	125	－
湯野川（ユノカワ）	○					むつ市川内町湯野川	41°18.8'	140°57.4'	162	－

青森県内気象観測所配置図　　平成30年１月１日現在

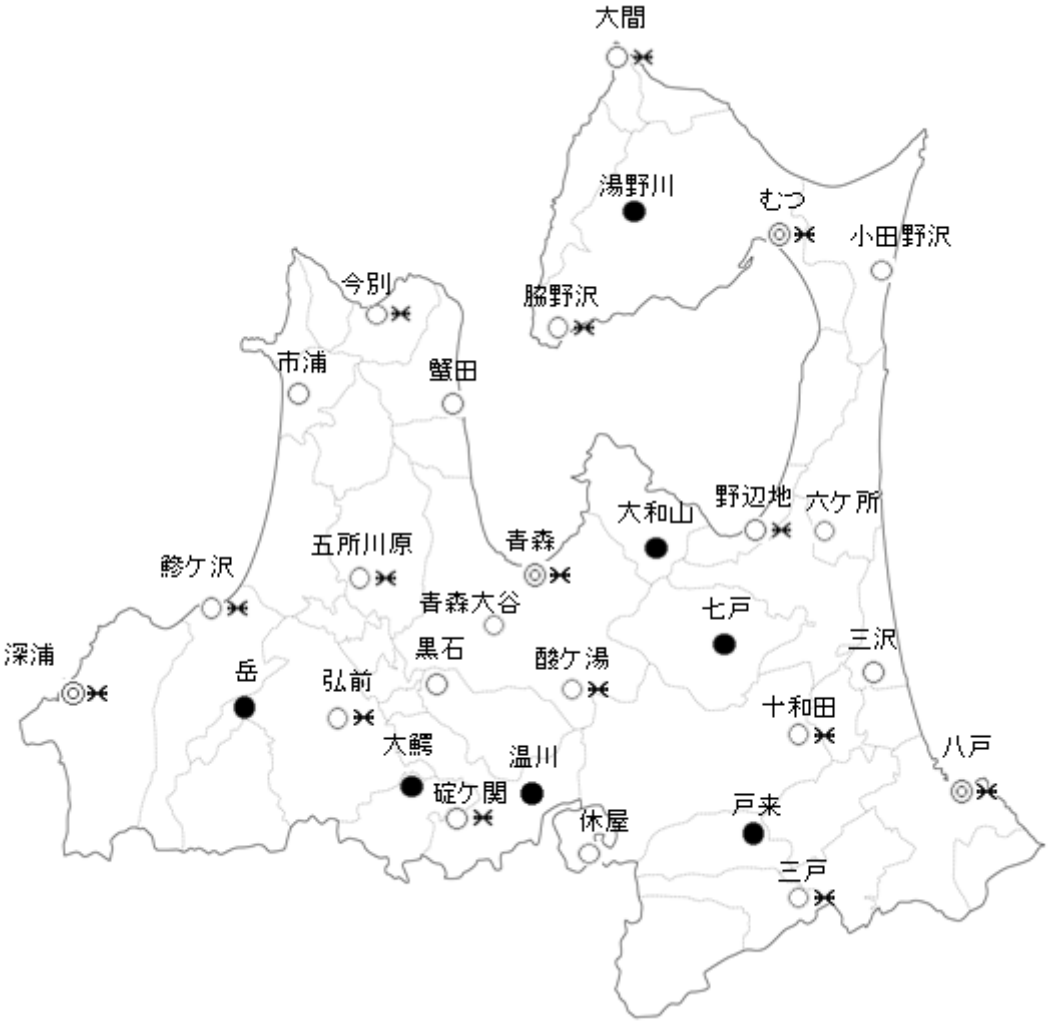

記号	種　別	箇所
◎	気象官署 （ただし、八戸・深浦・むつは特別地域気象観測所）	4
○	地域気象観測所	19
●	地域雨量観測所	7
⋊	積雪深観測所	15

⑵ **青森県県土整備部**　　雨量観測所（平成29年１月現在）（計166箇所）

地域県民局	観測所名	対象河川 水系名	対象河川 河川名	所在地	設置場所
東	沢山	赤川	赤川	青森市大字沢山字平野14－１	市有地
	雲谷	堤川	合子沢川	〃　大字雲谷字山吹338－１	県有地
	奥内	奥内川	奥内川	〃　大字奥内字宮田752地先	河川敷
	野内上流	野内川	野内川	〃　大字滝沢字東滝沢山国有林347林班地先	道路公社所有地
	田代平	堤川	駒込川	〃　大字駒込字深沢756－14地内	県有地
	釜野沢	元宇鉄川	元宇鉄川	外ヶ浜町字三厩下平５－５	外ヶ浜町所有地
	増川	増川川	増川川	〃　字三厩増川山国有林38林班地先	県有地
	今別上流	今別川	今別川	今別町大字大川平字母沢205－１	河川敷
	平舘	湯ノ沢川	湯ノ沢川	外ヶ浜町字平舘根岸湯ノ沢240－２	〃
	蟹田上流	蟹田川	蟹田川	〃　字蟹田西小国山国有林167林班地先	県道敷
	蓬田	阿弥陀川	阿弥陀川	蓬田村大字蓬田字汐越151－２地先	国有地
	新野内橋	野内川	野内川	青森市八幡林字品川４地先	河川敷
	新城	新城川	新城川	〃　新城字山田67－８地内	〃
	鶴ヶ坂	〃	〃	〃　大字鶴ヶ坂字山本54－39地先	県有地
	六枚橋	六枚橋川	六枚橋川	〃　大字小橋字田川644地内	河川敷
	南沢	蟹田川	蟹田川	外ヶ浜町字蟹田南沢山口４－１地先	外ヶ浜町所有地
	青森県土整備	堤川	横内川	青森市大字幸畑字唐崎76－４	東青地域県民局地域整備部
	萱野茶屋	堤川	合子沢川	〃　大字横内字八重菊62	青森市財産区所有地
	沖館遊水地	沖館川	沖館川	〃　大字三内字丸山324－１	沖館川遊水地管理事務所
青	遊水地上流	沖館川	沖館川	〃　大字細越字外長沢78－８	鹿内組所有地
	東田沢	長沢川	長沢川	平内町大字東田沢字無沢14－１	県有地
	奥村元			今別町大字奥平部字赤坂３番地先	〃
	舟岡			外ヶ浜町字平舘舟岡261－５地内	国有地
	弥蔵釜			〃　〃　弥蔵釜62－６	県有地
	高根	広瀬川	広瀬川	蓬田村大字広瀬字高根223－１	高根公民館
	間木			平内町小湊港東滝緑地内	港湾施設用地
	茂浦			〃　大字茂浦字向田24－１	平内町所有地
	下湯ダム	堤川	堤川	青森市大字荒川字横倉１	下湯ダム管理所

連絡員		測器種類	高度(m)	観測状況		観測開始年月日	公表（※）			備考
氏名	連絡方法			定時	強雨時		HP	携帯	ﾒｰﾙ帯	
河川砂防施設課職員	(017) 728－0200	テレメータ	58	10分毎	10分毎	H13. 4. 1	○	○	○	
〃	〃	〃	150	〃	〃	〃	○	○	○	11月下旬～4月下旬 冬期間観測休止
〃	〃	〃	10	〃	〃	〃	○	○	○	〃
〃	〃	〃	170	〃	〃	〃	○	○	○	〃
〃	〃	〃	565	〃	〃	〃	○	○	○	
〃	〃	〃	18	〃	〃	〃	○	○	○	
〃	〃	〃	40	〃	〃	〃	○	○	○	
〃	〃	〃	50	〃	〃	〃	○	○	○	
〃	〃	〃	5	〃	〃	〃	○	○	○	
〃	〃	〃	55	〃	〃	〃	○	○	○	11月下旬～4月下旬 冬期間観測休止
〃	〃	〃	4	〃	〃	〃	○	○	○	〃
〃	〃	〃	15	〃	〃	H12. 11. 1	○	○	○	
〃	〃	〃	10	〃	〃	〃	○	○	○	
〃	〃	〃	45	〃	〃	H13. 4. 1	○	○	○	
〃	〃	〃	10	〃	〃	H12. 11. 1	○	○	○	
〃	〃	〃	5	〃	〃	〃	○	○	○	
〃	〃	〃	8	〃	〃	〃	○	○	○	
〃	〃	〃	514	〃	〃	〃	○	○	○	11月下旬～4月下旬 冬期間観測休止
〃	〃	〃	10	〃	〃	H5. 10. 1	○	○	○	
〃	〃	〃	100	〃	〃	〃	○	○	○	11月下旬～4月下旬 冬期間観測休止
〃	〃	〃	3	〃	〃	H12. 11. 1	○	○	○	
〃	〃	〃	35	〃	〃	〃	○	○	○	11月下旬～4月下旬 冬期間観測休止
〃	〃	〃	3	〃	〃	H13. 4. 1	○	○	○	
〃	〃	〃	3	〃	〃	H13. 11. 1	○	○	○	
〃	〃	〃	27	〃	〃	〃	○	○	○	
〃	〃	〃	1	〃	〃	H13. 11. 1	○	○	○	
〃	〃	〃	4	〃	〃	H13. 1. 1	○	○	○	
駒込ダム建設所職員	(017) 777－3812	〃	288	〃	〃	S62. 9. 1	○	○	○	

地域県民局	観測所名	対象河川 水系名	対象河川 河川名	所在地	設置場所
東青	酸ヶ湯	堤川	堤川	青森市大字荒川字南荒川山国有林	国有地
	寒水沢	〃	寒水沢	〃 〃 寒水沢１－60	〃
	浅虫ダム	浅虫川	浅虫川	〃 大字浅虫字内野72－１	浅虫ダム管理所
	目倉石	岩木川	正平津川	〃 浪岡大字細野字目倉石144－２地先	河川敷
	計32箇所				
中南	弘前県整備	岩木川	岩木川	弘前市大字蔵主町４番地	中南地域県民局
	遠部ダム	〃	遠部沢	平川市碇ヶ関西碇ヶ関山国有林	遠部ダム管理所
	西碇ヶ関	〃	〃	〃 〃 西碇ヶ関山国有林	国有林
	久吉ダム	〃	津刈川	〃 碇ヶ関東碇ヶ関山国有林	久吉ダム管理所
	鍋倉	〃	〃	〃 〃 〃	国有林
	土淵川上流	〃	土淵川	弘前市大字坂元字山下	河川敷
	三ツ目内	〃	三ツ目内川	大鰐町大字居土字花岡21－22	〃
	関ヶ平	〃	相馬川	弘前市大字藍内字富田94－７	〃
	堰口	〃	岩木川	〃 大字番館字長田118－12	〃
	高杉	〃	大蜂川	〃 大字前坂字赤井96－１	〃
	石川	〃	平川	〃 大字石川字春仕内50－４	〃
	中野川	〃	中野川	黒石市大字板留字落合野６－１	〃
	大石	〃	大石川	弘前市大字大森字勝山1095－１	河川敷
	長峰	〃	平川	大鰐町大字長峰字前田307－７	国有地
	百沢	〃	蔵助沢川	弘前市大字百沢字岩木山3166	市有地
	尾崎	〃	浅井川	平川市尾崎川合33－１	平賀東小学校（借地）
	岩木山	〃		弘前市大字百沢字西岩木山国有林	国有林
	相馬ダム	〃	作沢川	〃 大字沢田字園村63－24	相馬ダム管理所
	洪水森	〃	〃	〃 大字相馬字萱萢国有林388林班に小班	国有林
	計19箇所				

連絡員		測器種類	高度(m)	観測状況		観測開始年月日	公表（※）			備考
氏名	連絡方法			定時	強雨時		HP	携帯	ﾒｰﾙ帯	
駒込ダム建設所職員	(017)777－3812	テレメータ	880	10分毎	10分毎	S62. 9. 1	○	○	○	11月下旬～４月下旬冬期間観測休止
〃	〃	〃	630	〃	〃	〃	○	○	○	〃
〃	〃	〃	18	〃	〃	H13. 11. 1	○	○	○	
河川砂防施設課職員	(0172)32－1131	〃	155	〃	〃	H11. 4. 1	○	○	○	
河川砂防施設課職員	(0172)32－1131	テレメータ	28	10分毎	10分毎	H12. 4. 1	○	○	○	
〃	〃	〃	245	毎時	10分毎	S51. 4. 19	○	○	○	
〃	〃	〃	437	〃	毎時	〃	○	○	○	11月下旬～５月下旬冬期間観測休止
〃	〃	〃	302	〃	10分毎	H５. 10. 1	○	○	○	
〃	〃	〃	643	〃	毎時	〃	○	○	○	11月下旬～５月下旬冬期間観測休止
〃	〃	〃	135	10分毎	10分毎	H11. 4. 1	○	○	○	
〃	〃	〃	98	〃	〃	H12. 4. 10	○	○	○	
〃	〃	〃	140	〃	〃	〃	○	○	○	
〃	〃	〃	100	〃	〃	〃	○	○	○	
〃	〃	〃	20	〃	〃	〃	○	○	○	
〃	〃	〃	45	〃	〃	H13. 4. 1	○	○	○	
〃	〃	〃	110	〃	〃	〃	○	○	○	
〃	〃	〃	175	〃	〃	H11. 10. 1	○	○	○	
〃	〃	〃	130	〃	〃	〃	○	○	○	
〃	〃	〃	307	〃	〃	〃	○	○	○	
〃	〃	〃	50	〃	〃	H10. 4. 1	○	○	○	
〃	〃	〃	1,212	〃	〃	〃	○	○	○	10月中旬～５月中旬冬期間観測休止
相馬ダム管理人	(0172)84－3320	〃	227	〃	〃	H15. 2. 20	○	○	○	
〃	〃	〃	534	〃	〃	H15. 5. 1	○	○	○	

地域県民局	観測所名	対象河川 水系名	対象河川 河川名	所在地	設置場所
三八	日計	馬淵川	馬淵川	八戸市大字河原木	八太郎ヶ丘公園
	福地	〃	〃	南部町大字苫米地字蒼前10－1	河川敷
	玉掛	〃	〃	〃 大字沖田面字下村33	南部町老人福祉センター
	桜沢	〃	浅水川	八戸市大字尻内町字根岸河原３－１	河川敷
	浅水	〃	〃	五戸町大字浅水字六角44－２	〃
	西越	〃	〃	新郷村大字西越字林ノ前47－１	〃
	野沢	〃	〃	〃 大字西越字温泉沢14－６	〃
	鳥舌内	〃	如来堂川	南部町大字鳥舌内字上大防11－１	南部町公園
	沢田	〃	熊原川	三戸町大字豊川字上村中23－１	旧三戸町立豊川小学校
	下田子	〃	〃	田子町大字田子	河川敷
	上郷	〃	〃	〃 字平成田329	〃
	川向	〃	種子川	〃 大字田子字北川向51－５	〃
	大黒森	〃	〃	〃 大字田子字川代ノ上ミ66－３	田子町所有地
	是川	新井田川	新井田川	八戸市大字是川字堀田６－１	河川敷
	島守	〃	〃	〃 南郷大字島守字十文字50－１	市有地
	南郷	〃	頃巻川	〃 南郷大字市野沢字黒坂７－２	〃
	階上	〃	松舘川	階上町大字鳥屋部字高道添２－５	階上町中央体育館
	道仏	〃		〃 大字道仏字横沢15－４	階上町道仏公民館
	小軽米	〃	雪谷川	岩手県九戸郡軽米町大字小軽米	町有地
	伊保内	〃	瀬月内川	〃 〃 九戸村大字伊保内字南田25－93	村有地
	尻引	五戸川	五戸川	八戸市大字市川字赤畑14－１	河川敷
	北市川	〃	〃	五戸町大字上市川字中坪１－１	五戸町川内支所
	川原町	〃	〃	〃 字八景47	河川敷
	又重	〃	〃	〃 大字倉石又重字伊藤谷地142	〃
	間木ノ平	〃	〃	新郷村大字戸来字雨池11－98	村有地
	世増	新井田川	新井田川	八戸市南郷大字島守崩向10－３	世増ダム管理所
	外川目	〃	瀬月内川	岩手県軽米町大字軽米第20地割字外川目257－４	県有地
	葉ノ木沢	〃	〃	〃 九戸村大字江刺家第18地割字葉ノ木沢76－３	道路敷
	下平	〃	〃	〃 〃 大字戸田第13地割字下平13	県有地
	戸田	〃	〃	〃 〃 〃 第4地割字高屋敷10－313	〃
	計30箇所				

連絡員		測器種類	高度(m)	観測状況		観測開始年月日	公表（※）			備考
氏名	連絡方法			定時	強雨時		HP	携帯	ﾒｰﾙ帯	
河川砂防施設課職員	(0178) 27－5154	テレメータ	33	10分毎	10分毎	H10. 4. 1	○	○	○	
〃	〃	〃	11	〃	〃	〃	○	○	○	
〃	〃	〃	27	〃	〃	〃	○	○	○	
〃	〃	〃	20	〃	〃	H14. 4. 4	○	○	○	
〃	〃	〃	55	〃	〃	〃	○	○	○	
〃	〃	〃	117	〃	〃	H10. 4. 1	○	○	○	
〃	〃	〃	190	〃	〃	H14. 4. 1	○	○	○	
〃	〃	〃	165	〃	〃	H13. 10. 1	○	○	○	
〃	〃	〃	60	〃	〃	H14. 4. 1	○	○	○	
〃	〃	〃	78	〃	〃	H10. 4. 1	○	○	○	
〃	〃	〃	151	〃	〃	〃	○	○	○	
〃	〃	〃	120	〃	〃	H14. 4. 1	○	○	○	
〃	〃	〃	710	〃	〃	H10. 4. 1	○	○	○	
〃	〃	〃	6	〃	〃	〃	○	○	○	
〃	〃	〃	47	〃	〃	〃	○	○	○	
〃	〃	〃	231	〃	〃	〃	○	○	○	
〃	〃	〃	146	〃	〃	〃	○	○	○	
〃	〃	〃	35	〃	〃	H14. 4. 1	○	○	○	
〃	〃	〃	195	〃	〃	H10. 4. 1	○	○	○	12月上旬～４月下旬 冬期間観測休止
〃	〃	〃	285	〃	〃	〃	○	○	○	
〃	〃	〃	8	〃	〃	〃	○	○	○	
〃	〃	〃	23	〃	〃	H14. 4. 1	○	○	○	
〃	〃	〃	51	〃	〃	〃	○	○	○	
〃	〃	〃	90	〃	〃	H13. 4. 19	○	○	○	
〃	〃	〃	300	〃	〃	H10. 4. 1	○	○	○	
〃	〃	〃	125	〃	〃	H15. 2. 20	○	○	○	
〃	〃	〃	295	毎時	毎時	〃	○	○	○	
〃	〃	〃	245	〃	〃	〃	○	○	○	
〃	〃	〃	350	〃	〃	〃	○	○	○	
〃	〃	〃	430	〃	〃	〃	○	○	○	

地域県民局	観測所名	対象河川 水系名	対象河川 河川名	所在地	設置場所
西北	下前			中泊町大字小泊字漆流	国有地
	相内上流	岩木川	相内川	五所川原市太田太田山	国有林
	薄市	〃	薄市川	中泊町大字薄市字飛石	河川敷
	中里	〃	中里川	〃 大字尾別字浅井	〃
	大倉岳	〃	金木川	五所川原市金木町芦野	国有林
	小田川山	〃	〃	〃 金木町喜良市小田川山	〃
	金木	〃	〃	〃 〃 菅原	河川敷
	神山	〃	松野木川	〃 大字戸沢字玉清水	市営牧場
	鶴田	〃	岩木川	鶴田町大字鶴田字早瀬	鶴田町役場
	滝井	〃	十川	板柳町大字舘野越字早稲田	町有地
	飯詰ダム	〃	飯詰川	五所川原市大字飯詰字影日沢	飯詰ダム管理所
	東嘉瀬	〃	〃	〃 大字飯詰字飯詰山国有林	国有林
	小泊ダム	小泊川	小泊川	中泊町大字小泊字成滝	小泊ダム管理所
	五所川原県土整備	岩木川	岩木川	五所川原市栄町10	西北地域県民局
	豊富	岩木川	山田川	つがる市富萢町雁泊25	土地改良区所有地
	館岡橋	〃	〃	〃 木造館岡川辺２－５地先	河川敷
	森田	〃	〃	〃 森田町山田米岡１－１	市有地
	計17箇所				
西北（鰺ヶ沢）	鰺ヶ沢県土整備	中村川	中村川	鰺ヶ沢町大字舞戸町字鳴戸384－37	鰺ヶ沢道路河川事業所
	松代	〃	〃	〃 大字長平町字西岩木山118－３	県有地
	長平	鳴沢川	鳴沢川	鰺ヶ沢町大字長平町字甲音羽山64－212	町有地
	鍋森山	鳴沢川	鳴沢川	〃 大字長平町字西岩木山国有林2076林班そ４小班	国有林
	白沢	中村川	中村川	〃 大字松代町字白沢116－６	県有地
	中村上流	〃	〃	〃 大字芦萢町字笠置山国有林2068林班ろ９小班	国有林
	日照田	赤石川	赤石川	〃 大字日照田町字野脇359地先	河川敷
	一ツ森	〃	〃	〃 大字一ツ森町字大谷79－５	道路敷地
	赤石中流	〃	〃	〃 〃 字東赤石山１－３	鰺ヶ沢町所有地
	追良瀬赤石（中継局）	赤石川追良瀬川	赤石川追良瀬川	鰺ヶ沢町大字一ツ森町字中赤石山国有林2042林班る１小班	国有林
	追良瀬下流	追良瀬川	追良瀬川	深浦町大字追良瀬字相野山50－18地先	河川敷

連絡員		測器種類	高度(m)	観測状況		観測開始年月日	公表（※）			備考
氏名	連絡方法			定時	強雨時		HP	携帯	ﾒｰﾙ帯	
河川砂防施設課職員	(0173) 35－2107	テレメータ	42	毎時	毎時	H13. 4. 1	○	○	○	
〃	〃	〃	49	10分毎	10分毎	H11. 12. 10	○	○	○	11月下旬～４月下旬 冬期間観測休止
〃	〃	〃	5	〃	〃	〃	○	○	○	
〃	〃	〃	7	〃	〃	〃	○	○	○	
〃	〃	〃	99	〃	〃	〃	○	○	○	11月下旬～４月下旬 冬期間観測休止
〃	〃	〃	99	〃	〃	〃	○	○	○	11月下旬～４月下旬 冬期間観測休止
〃	〃	〃	7	〃	〃	〃	○	○	○	
〃	〃	〃	230	〃	〃	〃	○	○	○	
〃	〃	〃	11	〃	〃	〃	○	○	○	
〃	〃	〃	15	〃	〃	〃	○	○	○	
〃	〃	〃	100	〃	〃	S48. 4. 19	○	○	○	
〃	〃	〃	390	〃	〃	H７. 10. 1	○	○	○	11月下旬～４月下旬 冬期間観測休止
〃	〃	〃	79.5	〃	〃	H８. 4. 1	○	○	○	
〃	〃	〃	9	〃	〃	H12. 4. 1	○	○	○	
〃	〃	〃	2	〃	〃	H13. 4. 1	○	○	○	
〃	〃	〃	2	〃	〃	〃	○	○	○	
〃	〃	〃	7	〃	〃	〃	○	○	○	
河川砂防担当職員	(0173) 72－3135	テレメータ	10	10分毎	10分毎	H13. 4. 1	○	○	○	
〃	〃	〃	480	〃	〃	〃	○	○	○	
〃	〃	〃	210	〃	〃	H12. 4. 1	○	○	○	
〃	〃	〃	570	〃	〃	H13. 4. 1	○	○	○	11月下旬～４月下旬 冬期間観測休止
〃	〃	〃	180	〃	〃	〃	○	○	○	
〃	〃	〃	480	〃	〃	〃	○	○	○	11月下旬～４月下旬 冬期間観測休止
〃	〃	〃	18	〃	〃	〃	○	○	○	
〃	〃	〃	66	〃	〃	〃	○	○	○	
〃	〃	〃	280	〃	〃	〃	○	○	○	11月下旬～4月下旬 冬期間観測休止
〃	〃	〃	790	〃	〃	〃	○	○	○	11月下旬～４月下旬 冬期間観測休止
〃	〃	〃	12	〃	〃	H12. 4. 1	○	○	○	

地域県民局	観測所名	対象河川 水系名	対象河川 河川名	所在地	設置場所
西北（鰺ヶ沢）	大童子	大童子川	大童子川	深浦町大字関字小島崎111－１地先	河川敷
	晴山	普通河川	大船沢外	〃 大字風合瀬字大磯188－１	深浦町所有地
	笹流山（中継局）	小童子川	小童子川	〃 大字関字小童子山国有林2006林班は小班	国有林
	茶臼山	吾妻川	吾妻川	〃 大字長慶平字北仁瀬３－２	県有地
	八森（中継局）	磯崎川	磯崎川	〃 大字深浦字岡崎338－129	県防災無線局舎
	岩崎	笹内川	笹内川	〃 大字岩崎字房崎８－１	深浦町所有地
	大池	小峰沢川	小峰沢川	〃 大字松神字松神山１－４	県有地
	大間越	津梅川	津梅川	〃 大字大間越字上小屋野70－１	深浦町所有地
	計19箇所				
上北	乙供	高瀬川	赤川	東北町字膳前	河川敷
	倉岡	〃	中野川	七戸町字倉岡56－８	町有地
	十和田県土整備	奥入瀬川	奥入瀬川	十和田市西十二番町20－12	上北地域県民局
	鶴喰	〃	〃	六戸町犬落瀬字長漕147－２	河川敷
	渕沢	〃	〃	十和田市大字奥瀬字栃久保114－18	市有地
	焼山	〃	〃	〃 大字法量字栃久保182	河川敷
	指久保	〃	後藤川	〃 滝沢字上財ノ川原18－13	道路敷
	藤島	〃	藤島川	〃 米田字平山向86－２	河川敷
	石渡	〃	熊ノ沢川	〃 大字法量字北向６－12	〃
	仙ノ沢	〃	片淵川	〃 奥瀬字中通53－６	〃
	立惣辺	〃	惣辺川	〃 〃 字栃久保11－346	奥瀬財産区
	宇樽部	〃	宇樽部川	〃 〃 字十和田湖畔休屋384－２	市有地
	鳥帽子	野辺地川	枇杷野川	野辺地町鳥帽子山	国有林
	清水目ダム	〃	野辺地川	東北町字清水目深山１－11	清水目ダム
	清水目鳥帽子	〃	〃	〃 清水目深山国有林66林班に５	国有林
	桧木	桧木川	桧木川	横浜町字桧木15－４	河川敷
	泊	明神川	明神川	六ヶ所村泊字滝川53－１	村有地
	一の川	一の川	一の川	おいらせ町向山２－1185	町有地
	計18箇所				

連絡員		測器種類	高度(m)	観測状況		観測開始年月日	公表（※）			備考
氏名	連絡方法			定時	強雨時		HP	携帯	ﾒｰﾙ帯	
河川砂防担当職員	(0173) 72－3135	テレメータ	10	10分毎	10分毎	H13. 4. 1	○	○	○	
〃	〃	〃	45	〃	〃	〃	○	○	○	
〃	〃	〃	530	〃	〃	〃	○	○	○	11月下旬～4月下旬 冬期間観測休止
〃	〃	〃	290	〃	〃	〃	○	○	○	
〃	〃	〃	210	〃	〃	H12. 4. 1	○	○	○	
〃	〃	〃	10	〃	〃	〃	○	○	○	
〃	〃	〃	270	〃	〃	〃	○	○	○	11月下旬～4月下旬 冬期間観測休止
〃	〃	〃	13	〃	〃	〃	○	○	○	
河川砂防施設課職員	(0176) 23－4311	テレメータ	12	10分毎	10分毎	H11. 4. 1	○	○	○	
〃	〃	〃	67	〃	〃	〃	○	○	○	
〃	〃	〃	65	〃	〃	〃	○	○	○	
〃	〃	〃	19	〃	〃	〃	○	○	○	
〃	〃	〃	154	〃	〃	〃	○	○	○	
〃	〃	〃	220	〃	〃	H11. 4. 1	○	○	○	
〃	〃	〃	262	〃	〃	H12. 4. 1	○	○	○	11月下旬～4月下旬 冬期間観測休止
〃	〃	〃	146	〃	〃	〃	○	○	○	
〃	〃	〃	110	〃	〃	H11. 4. 1	○	○	○	11月下旬～4月下旬 冬期間観測休止
〃	〃	〃	113	〃	〃	H12. 4. 1	○	○	○	
〃	〃	〃	520	〃	〃	H11. 4. 1	○	○	○	11月下旬～4月下旬 冬期間観測休止
〃	〃	〃	434	〃	〃	〃	○	○	○	〃
〃	〃	〃	708	〃	〃	〃	○	○	○	〃
〃	〃	〃	141	毎時	〃	H 4. 4. 1	○	○	○	
〃	〃	〃	465	〃	毎時	〃	○	○	○	11月下旬～4月下旬 冬期間観測休止
〃	〃	〃	14	10分毎	10分毎	〃	○	○	○	
〃	〃	〃	30	〃	〃	〃	○	○	○	
〃	〃	〃	28	〃	〃	H12. 4. 1	○	○	○	

地域県民局	観測所名	対象河川 水系名	対象河川 河川名	所在地	設置場所
下北	むつ県土整備	田名部川	田名部川	むつ市中央一丁目１の８	下北地域県民局
	川内ダム	川内川	川内川	〃　川内町福浦山314	川内ダム管理所
	野平	川内川	川内川	佐井村大字長後字野平273	村有地
	鹿橋	田名部川	田名部川	東通村大字蒲野沢新橋８－１	河川敷
	砂子又	〃	〃	〃　大字砂子又砂子又４－７	村有地（旧砂子又小学校）
	青平	〃	青平川	〃　大字田屋字トサミ沢18－１	村道敷
	今泉	今泉川	今泉川	むつ市大字奥内字二又４－２	市有地
	新田	川内川	川内川	〃　川内町新田302－３	河川敷
	奥戸	奥戸川	奥戸川	大間町大字奥戸字二ツ石177－４	町有地
	野牛	野牛川	野牛川	東通村大字野牛字野牛川61－６	村有地
	大畑	大畑川	大畑川	むつ市大畑町湯坂下136－１地先	河川敷
	易国間	易国間川	易国間川	風間浦村大字易国間字八森山１－１	国有林
	大畑上流	大畑川	大畑川	むつ市大畑町二階滝１－１	〃
	大畑中流	〃	〃	〃　〃　葉色山１－１	〃
	古佐井	古佐井川	古佐井川	佐井村大字佐井字古佐井川目28	河川敷
	福浦	福浦川	福浦川	〃　大字長後字福浦川目70－１	村有地
	源藤城	脇野沢川	脇野沢川	むつ市脇野沢滝山148－３	市有地
	宿野部	宿野部川	宿野部川	〃　川内町宿野部楢木平55－７	〃
	木野部	下狄川	下狄川	〃　大畑町佐藤ヶ平１－１	県道敷
	下風呂	新湯川	新湯川	風間浦村大字下風呂字落ノ上１－２	村有地
	むつ朝日奈岳	大畑川	大畑川	むつ市大畑町鍋滝山１	国有林
北	尻屋	尻屋川	尻屋川	東通村大字尻屋字石倉38－19	尻屋土地保全会内
	宇曽利	宇曽利川	宇曽利川	むつ市大字大湊字大近川44－84	大湊高校内
	宇曽利山湖	正津川	正津川	〃　大字田名部字矢立山１－１	国有林
	高梨	出戸川	出戸川	〃　大字関根字高梨川目	河川敷
	大川目	大川目川	大川目川	〃　大字城ヶ沢字流道14－60	市有地（旧角違小中学校）
	大近	小荒川	小荒川	〃　並川町26－１	むつ市公営企業局内
	荒沢岳	大佐井川	大佐井川	〃　川内町田野沢１－１	国有林
	蛎崎	男川	男川	〃　〃　蛎崎松山１－１	〃
	桧川	桧川	桧川	〃　〃　桧川川代150－３	河川敷
	畑	川内川	川内川	〃　〃　家ノ辺100－87	市有地（旧畑小中学校内）
	計31箇所				

連絡員		測器種類	高度(m)	観測状況		観測開始年月日	公表（※）			備考
氏名	連絡方法			定時	強雨時		HP	携帯	ﾒｰﾙ帯	
河川砂防施設課職員	(0175)22－8581	テレメータ	7.3	10分毎	10分毎	H12. 12. 20	○	○	○	
〃	(0175)22－8581	〃	197	〃	〃	S59. 9. 1	○	○	○	
〃	〃	〃	212	〃	〃	H12. 12. 20	○	○	○	
〃	〃	〃	12	〃	〃	〃	○	○	○	
〃	〃	〃	60	〃	〃	〃	○	○	○	
〃	〃	〃	10	〃	〃	H13. 12. 20	○	○	○	
〃	〃	〃	10	〃	〃	〃	○	○	○	
〃	〃	〃	25	〃	〃	H12. 12. 20	○	○	○	
〃	〃	〃	62	〃	〃	H13. 12. 20	○	○	○	11月下旬～４月下旬 冬期間観測休止
〃	〃	〃	53	〃	〃	H13. 4. 1	○	○	○	
〃	〃	〃	6	〃	〃	H12. 12. 20	○	○	○	
〃	〃	〃	144	〃	〃	〃	○	○	○	11月下旬～４月下旬 冬期間観測休止
〃	〃	〃	423	〃	〃	〃	○	○	○	11月下旬～５月下旬 冬期間観測休止
〃	〃	〃	146	〃	〃	H13. 12. 10	○	○	○	
〃	〃	〃	15	〃	〃	H12. 12. 20	○	○	○	
〃	〃	〃	24	〃	〃	〃	○	○	○	
〃	〃	〃	32	〃	〃	〃	○	○	○	
〃	〃	〃	11	〃	〃	H13. 4. 1	○	○	○	
〃	〃	〃	71	〃	〃	H12. 12. 20	○	○	○	11月下旬～５月下旬 冬期間観測休止
〃	〃	〃	47	〃	〃	H13. 12. 20	○	○	○	
〃	〃	〃	444	〃	〃	H12. 12. 20	○	○	○	11月下旬～４月下旬 冬期間観測休止
〃	〃	〃	14	〃	〃	H13. 12. 20	○	○	○	
〃	〃	〃	69	〃	〃	〃	○	○	○	
〃	〃	〃	353	〃	〃	〃	○	○	○	11月下旬～４月下旬 冬期間観測休止
〃	〃	〃	16	〃	〃	〃	○	○	○	11月下旬～４月下旬 冬期間観測休止
〃	〃	〃	12	〃	〃	〃	○	○	○	
〃	〃	〃	109	〃	〃	〃	○	○	○	
〃	〃	〃	491	〃	〃	〃	○	○	○	11月下旬～４月下旬 冬期間観測休止
〃	〃	〃	10	〃	〃	〃	○	○	○	11月下旬～４月下旬 冬期間観測休止
〃	〃	〃	4	〃	〃	〃	○	○	○	
〃	〃	〃	81	〃	〃	〃	○	○	○	

(3) 国土交通省所管観測所

ア 青森河川国道事務所

観測所名	対象河川		所在地	設置場所
	水系名	河川名		
相馬	岩木川	相馬川	弘前市大字紙漉沢字山越25	相馬中学校
早瀬野	〃	虹貝川	南津軽郡大鰐町大字早瀬字小金沢117	
深山沢	〃	大和沢川	弘前市大字大和沢字上岸田165－234	
新館	〃	引座川	平川市唐竹堀合45－３	
弥生	〃	大峰川	弘前市大字弥生字弥生平581	旧弥生小学校
沖浦	〃	浅瀬石川	黒石市大字上山形字築館９－１	東英小学校
浪岡	〃	浪岡川	青森市浪岡大字浪岡字稲村101－２	浪岡高校
五所川原	〃	岩木川	五所川原市岩木町10	五所川原出張所
五日市	馬淵川	馬淵川	岩手県岩手郡葛巻町字江刈第23地割54－１	
小屋瀬	〃	山形川	岩手県岩手郡葛巻町字葛巻第28地割22－５	小屋瀬小・中学校
姉帯	〃	馬淵川	岩手県二戸郡一戸町大字姉帯字馬場31－15	姉帯児童館
平糠	〃	平糠川	岩手県二戸郡一戸町大字平糠字東127－96	
妻の神	〃	龍頭川	岩手県二戸郡一戸町大字中里字中里93－２	旧鳥海中学校
荒沢	〃	安比川	岩手県八幡平市荒屋新町314－41	
手倉森	〃	〃	岩手県二戸市浄法寺町手倉森67	
小祝	〃	白鳥川	岩手県二戸市大字白鳥字小田沢38	
上斗米	〃	十文字川	岩手県二戸市大字上斗米字元六130	
夏坂	〃	熊原川	三戸郡田子町大字夏坂字夏坂117－１	

イ 高瀬川河川事務所

観測所名	対象河川		所在地	設置場所
	水系名	河川名		
千歳	高瀬川	土場川	上北郡六ヶ所村大字倉内字笹崎871－２	簡易浄水場
山屋	〃	高瀬川(七戸川)	上北郡七戸町字山屋119－２	
上北鉱山	〃	坪川	上北郡七戸町字天間舘国有林44林班２の９小班	国有林内
大浦	〃	高瀬川(七戸川)	上北郡東北町大字大浦字菅林４－２	
向平	〃	赤川	上北郡東北町字向平111	
小川原湖	〃	高瀬川(小川原湖)	上北郡東北町小川原湖内	小川原湖内
金矢	〃	姉沼川	上北郡六戸町大字犬落瀬字中屋敷79－77	
仏沼	〃	高瀬川	三沢市八幡二丁目1066－３	
鶴ヶ崎	〃	高瀬川(小川原湖)	上北郡東北町字横志多28－４	
土場川	〃	土場川	上北郡東北町字土場川157	
十和田	〃	砂土路川	十和田市大字三本木字北平147－475	国土交通省青森河川国道事務所十和田国道維持出張所内

ウ　浅瀬石川ダム管理所

観測所名	対象河川		所在地	設置場所
	水系名	河川名		
滝の森	岩木川	浅瀬石川	平川市切明滝ノ森１－１	国有林
滝ノ沢	〃	〃	平川市切明津根川森169	牧場地内
毛無	〃	〃	黒石市大字沖浦字青荷沢１－738	畑地内
平賀	〃	〃	平川市小国深沢21－121	白毛山放牧場
青荷沢	〃	〃	黒石市大字沖浦字青荷沢１－１	国有林
黒石	〃	〃	黒石市東町50	
浅瀬石川ダム	〃	〃	黒石市大字板留字杉の沢２	ダムサイト

(4)　青森県農林水産部及び東北農政局

観測所名	対象河川		所在地	設置場所
	水系名	河川名		
迷ヶ平	五戸川	五戸川	新郷村大字戸来岳37－１	
又木戸	〃	三川目川	〃　大字戸来字大岩１－１	又木戸ダム
二ノ倉	〃	五戸川	〃　〃　字雨池11－59	二ノ倉ダム
戸来岳	〃	三川目川	〃　字戸来岳国有林119林班は２小班	
夏坂	馬淵川	熊原川	田子町大字夏坂大川目68	夏坂ダム
花木	〃	杉倉川	〃　大字遠瀬字花木123	花木ダム
天間	高瀬川	坪川	七戸町字北天間舘国有林1427林班ろ小班	天間ダム
タタラの沢	〃	〃	〃　〃　国有林1436林班ハ小班	
四和	奥入瀬川	後藤川	十和田市大字滝沢字月日山国有林４林班イ小班	四和ダム
小田川ダム	岩木川	小田川	五所川原市金木町嘉瀬西嘉瀬山１－１	小田川ダム
猫沢	〃	〃	〃　１－12	
相馬	〃	作沢川	弘前市大字沢田字園村63－24	相馬ダム管理所
洪水森	〃	〃	〃 大字相馬字萱菟国有林388林班に小班	国有林
作田	高瀬川	作田川	七戸町字銀南木180－３	作田ダム
山ノ神	〃	〃	〃　字七戸深山国有林1512林班ニ小班	
和田	〃	高瀬川	〃　字山舘29－37	和田ダム
浪岡ダム	岩木川	王余魚沢川	青森市浪岡大字王余魚沢字片子都谷森１－439	浪岡ダム
都谷森	〃	浪岡川	〃　１－５	都谷森頭首工
二庄内ダム	〃	二庄内川	黒石市大字二庄内字根平１－14	二庄内ダム
早瀬野ダム	〃	虹貝川	南津軽郡大鰐町大字早瀬野字扇沢66－５	早瀬野ダム

(5) **東北電力青森支店**

観測所名	対象河川		所在地	設置場所
	水系名	河川名		
小中島	馬淵川	馬淵川	三戸町大字梅内	小中島発電所
青撫	奥入瀬川	十和田湖	十和田市大字奥瀬	十和田発電所 青撫取水口
焼山	〃	奥入瀬川	〃 大字奥瀬	十和田発電所
蔦	〃	蔦川	〃 大字奥瀬	十和田発電所 蔦川取水口
松代	中村川	中村川	鰺ヶ沢町大字松代国有林	滝渕発電所取水口
岩谷沢	川内川	川内川	むつ市川内町高野山国有林	岩谷沢発電所
黄瀬	奥入瀬川	黄瀬川	十和田市大字黄瀬	十和田発電所 黄瀬取水口
笹内	笹内川	笹内川	深浦町大字岩崎	大池第一発電所 笹内取水

３－３－２　水位観測所

(1)　青森県地域県民局地域整備部　　（平成29年１月現在）（計135箇所）

地域県民局	観測所名	略号	対象河川 水系名	対象河川 河川名	所在地	測器種類
東	大川平	オオカワダイ	今別川	今別川	今別町大字今別字宮本74地先	テレメータ
	南沢	ミナミサワ	蟹田川	蟹田川	外ヶ浜町字蟹田南沢山口４－１地先	〃
	六枚橋	ロクマイバシ	六枚橋川	六枚橋川	青森市大字小橋字田川644地内	〃
	新城	シンジョウ	新城川	新城川	〃　大字新城字山田67－８地先	〃
	沖館川下流	オキダテガワカリュウ	沖館川	沖館川	〃　篠田３丁目16番地先	〃
	下池外水位	シモイケガイスイイ	〃	〃	〃　大字三内字丸山地先	〃
	越流堤外水位	エツリュウテイガイスイイ	〃	〃	〃　〃　字沢部97番地先	〃
	遊水地外水位	ユウスイチガイスイイ	〃	〃	〃　〃　〃　50－１地先	〃
	筒井	ツツイ	堤川	堤川	〃　桜川６丁目264	〃
	南桜川	ミナミサクラガワ	〃	駒込川	〃　桜川９丁目230	〃
	駒込川橋	コマゴメガワバシ	〃	〃	〃　大字筒井字桜川22－12地先	〃
	新野内橋	シンノナイバシ	野内川	野内川	〃　大字八幡林品川４番地先	〃
	滝沢	タキサワ	〃	〃	〃　大字滝沢字下川原地先	〃
	小湊	コミナト	小湊川	小湊川	平内町大字小湊字家ノ下３－６地先	〃
	内童子	ウチドウジ	〃	〃	〃　大字内童子字引ノ越122番地先	〃
	清水川	シミズガワ	清水川	清水川	〃　大字薬師寺字川添32番地先	〃
	赤川	アカガワ	赤川	赤川	青森市はまなす一丁目11番地先	〃
	横内	ヨコウチ	堤川	横内川	〃　大字四ツ石字下川原25－４	〃
	西滝	ニシタキ	沖館川	西滝川	〃　大字浪館字前田87番地先	〃
	増川川	マスカワガワ	増川川	増川川	外ヶ浜町字三厩東町	〃
青	天田内川	アマダナイガワ	天田内川	天田内川	青森市大字油川字中道24番地先	〃
	甲田橋	コウダバシ	堤川	堤川	〃　花園１丁目	〃
	新妙見橋	シンミョウケンバシ	〃	〃	〃　大字八ツ役字矢作	〃
	大野	オオノ	〃	〃	〃　大字高田字川瀬	〃
	大柳辺	オオヤナベ	〃	〃	〃　大字野沢字川部	〃
	下湯ダム	シモユダム	〃	〃	〃　大字荒川字横倉	〃
	銀杏橋	ギンナンバシ	浅虫川	浅虫川	〃　大字浅虫字山下144－８	〃
	浅虫ダム	アサムシダム	〃	〃	〃　大字浅虫字内野72－１	〃
	浪岡	ナミオカ	岩木川	浪岡川	〃　浪岡大字浪岡岡田57－１	〃
	計29箇所					

水位（※１）				既往最大水位		観測状況		連絡員		観測開始年月日	公表（※２）			備考
待機	注意	避難	危険	水位	起日	定時	洪水時	氏名	連絡方法		ＨＰ	携帯	メール	
2.10	2.60	2.80	3.40	2.39	H17. 9. 18	10分毎	10分毎	河川砂防施設課職員	(017) 728－0200	H６. ４. 1	○	○	○	
1.40	2.00	2.50	3.20	3.63	H７. ２. ７	〃	〃	〃	〃	〃	○	○	○	
1.80	2.10			4.37	H14. 8. 11	〃	〃	〃	〃	〃	○	○	○	
1.40	2.10	2.90	3.60	4.16 2.00	H14. 8. 11 H25. 9. 16	〃	〃	〃	〃	H12. 11. 1 H22. 4. 1	○	○	○	
1.70	2.00	2.10	2.40	1.99	H25. 9. 16	〃	〃	〃	〃	H５. 10. 1	○	○	○	
				1.85	H19. 11. 12	〃	〃	〃	〃	〃	○			
				2.85	〃	〃	〃	〃	〃	〃	○			
	1.46			2.24	〃	〃	〃	〃	〃	〃	○	○	○	
2.50	2.90	4.50	5.19	3.55	H28. 8. 30	〃	〃	〃	〃	H６. ４. 1	○	○	○	洪水予報基準点
2.40	2.90	3.80	4.41	3.60	H28. 8. 30	〃	〃	〃	〃	〃	○	○	○	〃
						〃	〃	〃	〃	H29. 4. 1	○	○		
2.20	2.80	4.80	5.60	3.25		〃	〃	〃	〃	〃	○	○	○	
1.60	1.90	2.40	2.80	3.53		〃	〃	〃	〃	〃	○	○	○	
1.00	1.50	2.20	2.40	1.22	H28. 8. 30	〃	〃	〃	〃	〃	○	○	○	
1.20	1.50	2.30	2.70	1.86	〃	〃	〃	〃	〃	〃	○	○	○	
1.50	1.80			1.66	〃	〃	〃	〃	〃	H12. 11. 1	○	○	○	
1.50	1.80			2.29	H14. 8. 11 H22. 8. 9	〃	〃	〃	〃	〃	○	○	○	
				1.90	H28. 8. 30	〃	〃	〃	〃	H12. 11. 1 H25. 4. 1	○	○		
1.20	1.50	2.60	3.00	2.20	H14. 8. 11	〃	〃	〃	〃	〃	○	○	○	
1.10	1.40			1.96	H17. 9. 18	〃	〃	〃	〃	〃	○	○	○	
1.80	2.10	2.20	2.60	1.93	H26. 8. 6	〃	〃	〃	〃	H15. 4. 1	○	○	○	
1.20	1.50	2.30	2.92	2.21	H28. 8. 30	〃	〃	駒込ダム建設所職員	(017) 777－3812	S62. 9. 1	○	○	○	洪水予報基準点
2.70	3.00	4.10	4.75	4.06	H25. 9. 16	〃	〃	〃	〃	〃	○	○	○	〃
1.20	1.60			1.62	H11. 10. 28	〃	〃	〃	〃	〃	○	○	○	
				1.61	〃	〃	〃	〃	〃	〃	○	○		
						〃	〃	〃	〃	〃				
						毎時	毎時	〃	〃	H13. 11. 1	○	○		
						10分毎	10分毎	〃	〃	〃				
1.80	2.10	2.20	2.50	3.67	H25９. 16	〃	〃	河川砂防施設課職員	(017) 728－0200	S25. 4. 1	○	○	○	

地域県民局	観測所名	略号	対象河川		所在地	測器種類
			水系名	河川名		
中	下十川	シモトガワ	岩木川	十川	藤崎町大字福島字富田62－1	テレメータ
	高杉	タカスギ	〃	大蜂川	弘前市大字前坂字赤井96－1	〃
	独狐	トッコ	〃	後長根川	〃 大字町田字沖田86－3	〃
	堰口	セキグチ	〃	〃	〃 大字番館字長田118－12	〃
	平川合流点	ヒラカワゴウリュウテン	〃	加藤川	弘前市大字津賀野字瀬ノ上143－28	〃
	土淵川分流	ツチブチガワブンリュウ	〃	新土淵川	〃 大字桜ヶ丘	ＮＴＴ専用機
	寺沢川合流	テラサワガワゴウリュウ	〃	〃	〃 大字樹木	〃
	土淵川開水路	ツチブチガワカイスイロ	〃	〃	〃 大字樋の口	〃
	杉館	スギダテ	〃	引座川	平川市館山下扇田61－1	テレメータ
	大和沢	オオワサワ	〃	大和沢川	弘前市大字小栗山字川合119－15	〃
	三ツ目内	ミツメナイ	〃	三ツ目内川	大鰐町大字居土字花岡21－22	〃
	虹貝	ニジカイ	〃	虹貝川	〃 大字虹貝字清川141－5	〃
	平川第一頭首工	ヒラカワダイイチトウシュコウ	〃	平川	〃 大字宿川原字川崎	〃
	大鰐	オオワニ	〃	〃	〃 大字大鰐字川辺18－1	〃
	遠部ダム	トウベダム	〃	遠部沢	平川市碇ヶ関西碇ヶ関山国有林	〃
	久吉ダム	ヒサヨシダム	〃	津刈川	〃 〃 東碇ヶ関山国有林	〃
南	旧大蜂川	キュウダイバチガワ	〃	旧大蜂川	弘前市大字楢木字富岡１－２	〃
	相馬	ソウマ	〃	相馬川	弘前市大字水木在家字桜井252－1	〃
	大秋川	タイアキガワ	〃	大秋川	西目屋村大字大秋字開野58－208	〃
	舟打	フナウチ	〃	作沢川	弘前市大字相馬字萱菟30	〃
	藤沢	フジサワ	〃	〃	〃 大字藤沢字野田64－6	〃
	腰巻	コシマキ	〃	腰巻川	弘前市大字高田2丁目101－18	〃
	中野川	ナカノガワ	〃	中野川	黒石市大字板留字落合野６－１地先	〃
	計23箇所					

水位（※１）				既往最大水位		観測状況		連絡員		観測開始年月日	公表（※２）			備考
待機	注意	避難	危険	水位	起日	定時	洪水時	氏名	連絡方法		ＨＰ	携帯	メール	
2.08	2.38	2.90	3.40	3.11	H25. 9. 16	10分毎	10分毎	河川砂防施設課職員	(0172) 32－1131	H13. 5. 15	○	○	○	
2.20	2.50		3.60	4.42	〃	〃	〃	〃	〃	H6. 4. 1	○	○	○	
2.00	2.30	2.90	3.60	2.80	〃	〃	〃	〃	〃	〃	○	○	○	
1.40	2.20			2.63	〃	〃	〃	〃	〃	H10. 4. 1	○	○	○	
1.60	2.00		3.00	2.44	〃	〃	〃	〃	〃	H6. 4. 1	○	○	○	
				5.21	〃	〃	〃	〃	〃	S59. 4. 1	○	○		
				3.96	〃	〃	〃	〃	〃	〃	○	○		
				2.41	〃	〃	〃	〃	〃	〃	○	○		
2.10	2.40		3.85	4.18	〃	〃	〃	〃	〃	H6. 4. 1	○	○	○	
3.20	3.50			3.68	H16. 9. 30	〃	〃	〃	〃	S25. 4. 1	○	○	○	
0.90	1.20		2.60	5.20 2.11	S50. 8. 20 H25. 9. 16	〃	〃	〃	〃	〃	○	○	○	上段：改修前 下段：改修後
2.10	2.40		3.00	3.25 2.81	S41. 7. 26 H22. 8. 31	〃	〃	〃	〃	〃	○	○	○	上段：改修前 下段：改修後
						毎時	〃	〃	〃	H6. 4. 1	○	○		
2.80	3.30	4.50	5.10	4.36	H25. 9. 16	〃	〃	〃	〃	S51. 4. 1	○	○	○	
						〃	〃	〃	〃	〃				
						〃	〃	〃	〃	H5. 10. 1				
1.30	1.60		4.60	3.89	H25. 9. 16	10分毎	〃	〃	〃	H12. 4. 1	○	○	○	
1.70	2.00		4.20	2.94	〃	〃	〃	〃	〃	〃	○	○	○	
1.60	1.90			3.09	〃	〃	〃	〃	〃	〃	○	○	○	
						毎時	指示	相馬ダム管理人	(0172) 84－3320	H15. 4. 1	○	○		
						〃	〃	〃	〃	〃	○	○		
1.70	2.00	2.50	3.00	1.70	H25. 9. 16	10分毎	10分毎	河川砂防施設課職員	(0172) 32－1131	H13. 4. 1	○	○	○	
2.40	2.70		3.30	2.83	H14. 8. 11	〃	〃	〃	〃	〃	○	○	○	

地域県民局	観測所名	略号	対象河川		所在地	測器種類
			水系名	河川名		
三八	馬淵南部	マベチナンブ	馬淵川	馬淵川	南部町大字沖田面字上村２－10	テレメータ
	桜沢	サクラサワ	〃	浅水川	八戸市大字尻内町字根岸河原３－１	〃
	西越	サイゴシ	〃	〃	新郷村大字西越字林ノ前47－１	〃
	下名久井	シモナクイ	〃	如来堂川	南部町大字下名久井字白山２－１	〃
	二又	フタマタ	〃	猿辺川	〃　大字小向字二又１－２	〃
	橋ノ下	ハシノシモ	〃	熊原川	三戸町大字川守田字橋ノ下	〃
	三戸	サンノヘ	〃	〃	〃　大字川守田字関根川原76－６	〃
	上郷	カミゴウ	〃	〃	田子町字平成田323	〃
	川向	カワムカイ	〃	種子川（田子川）	〃　大字田子字北川向51－５	〃
	新井田	ニイダ	新井田川	新井田川	八戸市大字田向字向河原32－３	〃
	島守	シマモリ	〃	〃	〃　南郷大字島守十文字50－１	〃
	高家	コウケ	〃	瀬月内川	岩手県九戸郡軽米町大字高家第７地割字柏木田31－２	〃
	松舘	マツダテ	〃	松舘川	八戸市大字松館字辰ヶロ14－１	〃
	尻引	シリビキ	五戸川	五戸川	〃　大字市川町字赤畑14－１	〃
	川原町	カワハラマチ	〃	〃	五戸町字八景47	〃
	又重	マタシゲ	〃	〃	〃　大字倉石又重字伊藤谷地142	〃
	内矢沢	ウチヤザワ	馬淵川	浅水川	八戸市大字尻内町字内矢沢	自記
	巻の下	マキノシタ	新井田川	新井田川	〃　大字是川字白蛇久保４－２	テレメータ
	田中	タナカ	〃	〃	〃　〃　字田中河原26－１	〃
	世増ダム	ヨマサリダム	〃	〃	八戸市南郷大字島守字崩向10－３	〃
	駒木	コマキ	〃	雪谷川	岩手県九戸郡軽米町大字上舘第20地割字横井内86－１	〃
	計21箇所					

水位（※１）				既往最大水位		観測状況		連絡員		観測開始年月日	公表（※２）			備考
待機	注意	避難	危険	水位	起日	定時	洪水時	氏名	連絡方法		ＨＰ	携帯	メール	
4.70	5.00	5.40	6.10	9.05	H25. 9. 16	10分毎	10分毎	河川砂防施設課職員	(0178) 27－5151	H17. 4. 1	○	○	○	
1.40	1.90	2.10	2.52	4.39	H11. 10. 28	〃	〃	〃	〃	H10. 4. 1	○	○	○	
1.60	1.90	1.95	2.10	2.30		〃	〃	〃	〃	H６. 4. 1	○	○	○	
1.10	1.40			2.58	H23. 9. 22	〃	〃	〃	〃	H10. 4. 1	○	○	○	
1.90	2.20			3.07	H25. 9. 16	〃	〃	〃	〃	H14. 4. 1	○	○	○	
2.30	2.60	2.80	3.10	5.41	〃	〃	〃	〃	〃	H22. 1. 1	○	○	○	
2.00	2.30	2.70	2.93	4.28	〃	〃	〃	〃	〃	H６. 4. 1	○	○	○	
1.50	2.00	3.60	4.30	2.97	〃	〃	〃	〃	〃	H10. 4. 1	○	○	○	
1.50	1.80	1.90	2.15	1.97	H14. 7. 11	〃	〃	〃	〃	S49. 5. 1	○	○	○	
3.20	3.50	4.20	4.45	4.20	H11. 10. 28	〃	〃	〃	〃	S41. 9. 1	○	○	○	
2.30	2.60	3.45	3.80	4.96	〃	〃	〃	〃	〃	S44. 5. 1	○	○	○	
1.20	1.50			2.78	〃	〃	〃	〃	〃	S56. 7. 1	○	○		
2.10	2.40			3.43	H23. 9. 22	〃	〃	〃	〃	H６. 4. 1	○	○	○	
4.70	5.00	5.30	5.70	7.28	H11. 10. 28	〃	〃	〃	〃	H８. 4. 1	○	○	○	
1.60	1.90	3.40	3.70	3.05	〃	〃	〃	〃	〃	H６. 4. 1	○	○	○	
2.50	2.80	3.65	3.90	1.73	H25. 9. 16	〃	〃	〃	〃	H14. 4. 1	○	○	○	
1.30	1.60					〃	〃	有線自動応答	(0178) 27－0126	H６. 4. 1				
				4.04	H23. 9. 22	毎時	毎時	河川砂防施設課職員	(0178) 27－5151	H15. 2. 20	○	○		
				6.23	H18. 10. 8	〃	〃	〃	〃	〃	○	○		
						10分毎	10分毎	〃	〃	H16. 4. 1				
				3.87	H23. 9. 22	毎時	毎時	〃	〃	H15. 2. 20	○	○		

地域県民局	観測所名	略号	対象河川		所在地	測器種類
			水系名	河川名		
西北	相内	アイウチ	岩木川	相内川	五所川原市相内赤坂	テレメータ
	今泉	イマイズミ	〃	今泉川	中泊町大字今泉字神山	〃
	薄市	ウスイチ	〃	薄市川	〃　大字薄市字飛石	〃
	高根	タカネ	〃	鳥谷川	〃　大字田茂木字若宮	〃
	中里	ナカサト	〃	中里川	〃　大字尾別字浅井	〃
	金木	カナギ	〃	金木川	五所川原市金木町菅原	〃
	喜良市	キライチ	〃	小田川	〃　〃　喜良市相野山	〃
	長富	ナガトミ	〃	飯詰川	〃　大字長富字竹崎	〃
	川山	カワヤマ	〃	旧十川	〃　大字長橋字広野	〃
	漆川	ウルシカワ	岩木川	松野木川	五所川原市大字漆川字玉椿	〃
	五林平	ゴリンタイ	〃	十川	板柳町大字五林平字三宅	〃
	福泉	フクイズミ	〃	飯詰川	五所川原市大字飯詰字福泉	〃
	飯詰ダム	イイヅメダム	〃	〃	〃　大字飯詰字影日沢	〃
	小泊ダム	コドマリダム	小泊川	小泊川	中泊町大字小泊字成滝132	〃
	山朝橋	ヤマチョウバシ	〃	〃	〃　〃　字朝間10－32	〃
	豊富	トヨトミ	岩木川	山田川	つがる市富菟町雁泊25	〃
	館岡橋	タテオカバシ	〃	〃	〃　木造館岡川辺２－５地先	〃
	計17箇所					
西北（鰺ヶ沢）	安田橋	ヤスダバシ	鳴沢川	鳴沢川	鰺ヶ沢町大字北浮田町字外馬屋297地先	テレメータ
	中村	ナカムラ	中村川	中村川	〃　大字中村町字中清水崎18	〃
	日照田	ヒデリタ	赤石川	赤石川	〃　大字日照田町字野脇359地先	〃
	追良瀬下流	オイラセカリュウ	追良瀬川	追良瀬川	深浦町大字追良瀬字相野山	〃
	岩崎	イワサキ	笹内川	笹内川	〃　大字岩崎字房崎８－１	〃
	計５箇所					

水位（※１）				既往最大水位		観測状況		連絡員		観測開始年月日	公表（※２）			備考
待機	注意	避難	危険	水位	起日	定時	洪水時	氏名	連絡方法		ＨＰ	携帯	メール	
3.10	3.40			6.20	H22. 9. 1	10分毎	10分毎	河川砂防施設課職員	(0173) 35－2107	H 6. 4. 1	○	○	○	
2.70	3.00			3.98	〃	〃	〃	〃	〃	〃	○	○	○	
4.00	4.80			5.16	H24. 9. 10	〃	〃	〃	〃	〃	○	○	○	
1.00	1.30			1.78	H16. 11. 27	〃	〃	〃	〃	H13. 4. 1	○	○	○	
4.30	4.60			5.56	H26. 8. 6	〃	〃	〃	〃	〃	○	○	○	
5.20	5.50	5.80	6.80	7.54	〃	〃	〃	〃	〃	S41. 1. 1	○	○	○	
21.90	22.20			22.86	H14. 8. 11	〃	〃	〃	〃	H 6. 4. 1	○	○	○	
6.50	6.80			8.12	H26. 8. 6	〃	〃	〃	〃	S41. 1. 1	○	○	○	
5.30	5.60	6.90	7.38	6.21	〃	〃	〃	〃	〃	H 6. 4. 1	○	○	○	
5.90	6.20	6.60	7.10	7.35	〃	〃	〃	〃	〃	〃	○	○	○	
11.00	11.30	12.80	13.16	13.94	H25. 9. 16	〃	〃	〃	〃	S55. 9. 1	○	○	○	
						〃	〃	〃	〃	S47. 1. 1	○	○		
						〃	〃	〃	〃	〃				
						〃	〃	〃	〃	H 8. 4. 1				
						〃	〃	〃	〃	H 9. 1. 1	○	○		
1.10	1.40			2.00以上	S56. 8. 24	〃	〃	〃	〃	S37. 7. 1	○	○	○	
1.67	1.97			2.40	H25. 9. 16 H26. 8. 6	〃	〃	〃	〃	H 6. 3. 25	○	○	○	
1.55	1.85			3.78	H25. 9. 16	10分毎	10分毎	河川砂防担当職員	(0173) 72－3135	H 6. 3. 25	○	○	○	
7.90	8.20	8.90	9.70	10.75	〃	〃	〃	〃	〃	H10. 3. 1	○	○	○	
2.73	3.03			3.03	H18. 5. 23	〃	〃	〃	〃	H 6. 3. 25	○	○	○	
5.80	6.10			6.47	H26. 8. 6	〃	〃	〃	〃	H12. 4. 1	○	○	○	
1.10	1.40			1.57	H22. 9. 20	〃	〃	〃	〃	〃	○	○	○	

地域県民局	観測所名	略号	対象河川		所在地	測器種類
			水系名	河川名		
上北	七戸	シチノヘ	高瀬川	高瀬川(七戸川)	七戸町字七戸323－1	テレメータ
	乙供	オットモ	〃	赤川	東北町字膳前	〃
	天間舘	テンマダテ	〃	坪川	七戸町字舟場向川久保56－5	〃
	向中野	ムカイナカノ	〃	中野川	〃 橋の上55－1	〃
	百石	モモイシ	奥入瀬川	奥入瀬川	おいらせ町新助川原10－3	〃
	鶴喰	ツルバミ	〃	〃	六戸町大字犬落瀬字長漕147－2	〃
	相坂	オオサカ	〃	〃	十和田市大字相坂字上鴨入32－2	〃
	中掫	チュウセリ	〃	〃	〃 大字三本木字矢神117	〃
	焼山	ヤケヤマ	〃	〃	〃 大字奥瀬字栃久保182	〃
	米田	マイタ	〃	後藤川	〃 大字米田字佐野45－1	〃
	深堀	フカボリ	〃	生内川	〃 大字奥瀬字中ノ渡206－1	〃
	石渡	イシワタリ	〃	熊ノ沢川	〃 大字法量字北向6－12	〃
	仙ノ沢	センノサワ	〃	片淵川	〃 大字奥瀬字中通53－6	〃
	中里	ナカサト	〃	中里川	〃 大字法量字中里233	〃
	中屋敷	ナカヤシキ	野辺地川	野辺地川	野辺地町字川目23	〃
	観音林脇	カンノンバヤシワキ	野辺地川	枇杷野川	野辺地町字観音林脇25－5	〃
	戸鎖	トクサリ	戸鎖川	戸鎖川	六ヶ所村大字鷹架字後川目42－25	〃
	桧木	ヒノキ	桧木川	桧木川	横浜町字檜木15－4	〃
	中野平	ナカノタイ	明神川	明神川	おいらせ町黒坂谷地239－3	〃
	高森	タカモリ	野辺地川	野辺地川	東北町字清水目深山	〃
	添ノ沢	ソエノサワ	〃	〃	〃 字川向11－1地先	〃
	下清水目	シモシミズメ	〃	〃	〃 字石坂3－1	〃
	清水目ダム	シミズメダム	〃	〃	〃 字清水目深山1－11	〃
	計23箇所					

水位（※１）				既往最大水位		観測状況		連絡員		観測開始年月日	公表（※２）			備考
待機	注意	避難	危険	水位	起日	定時	洪水時	氏名	連絡方法		ＨＰ	携帯	メール	
1.60	1.90	2.50	2.90	2.28	H23. 9. 22	10分毎	10分毎	河川砂防施設課職員	(0176) 23－4311	H 6. 4. 1	○	○	○	
1.50	1.80	3.80	4.20	2.52	H25. 9. 16	〃	〃	〃	〃	〃	○	○	○	
1.90	2.20			5.17	H28. 8. 30	〃	〃	〃	〃	〃	○	○	○	
3.20	3.50			4.20	H19. 11. 12	〃	〃	〃	〃	〃	○	○	○	
3.50	3.80	6.90	7.30	5.85	H 6. 9. 16	〃	〃	〃	〃	S31. 4. 1	○	○	○	
3.60	3.90	6.60	7.10	5.37	H28. 8. 30	〃	〃	〃	〃	H11. 4. 1	○	○	○	
2.20	2.50	6.10	6.70	4.23	〃	〃	〃	〃	〃	H 6. 4. 1	○	○	○	
2.20	2.50	3.50	3.90	4.42	〃	〃	〃	〃	〃	S58. 6. 23	○	○	○	
2.50	2.80	3.30	3.60	4.44	〃	〃	〃	〃	〃	〃	○	○	○	
1.20	1.50			2.62	H11. 10. 28	〃	〃	〃	〃	H 6. 4. 1	○	○	○	
1.20	1.50			2.18	H25. 9. 16	〃	〃	〃	〃	H12. 4. 1	○	○	○	
1.10	1.40			2.27	H28. 8. 30	〃	〃	〃	〃	H11. 4. 1	○	○	○	
1.00	1.30			1.30	H23. 9. 22	〃	〃	〃	〃	H12. 4. 1	○	○	○	
1.00	1.30			2.31	H28. 8. 30	〃	〃	〃	〃	H11. 4. 1	○	○	○	
1.00	1.30	1.90	2.30	1.52	H25. 9. 16	〃	〃	〃	〃	H 7. 4. 1	○	○	○	
0.90	1.20	1.60	1.90	2.02	H19. 11. 12	〃	〃	〃	〃	H 6. 4. 1	○	○	○	
1.10	1.40			1.49	H28. 8. 23	〃	〃	〃	〃	H 8. 4. 1	○	○	○	
2.40	2.70			1.80	H19. 9. 7	〃	〃	〃	〃	H 6. 4. 1	○	○	○	
1.20	1.50	2.00	2.20	2.34	H25. 9. 16	〃	〃	〃	〃	H19. 4. 1	○	○	○	
						毎時	〃	〃	〃	H 4. 4. 1	○	○		
						〃	〃	〃	〃	〃	○	○		
						〃	〃	〃	〃	〃	○	○		
						10分毎	〃	〃	〃	H12. 4. 1				

地域県民局	観測所名	略号	対象河川		所在地	測器種類
			水系名	河川名		
下	大畑	オオハタ	大畑川	大畑川	むつ市大畑町湯坂下136－１地先	テレメータ
	小目名	コメナ	〃	〃	〃　大畑町小目名40－29	〃
	古佐井	コサイ	古佐井川	古佐井川	佐井村大字佐井字古佐井川目28	〃
	福浦	フクウラ	福浦川	福浦川	〃　大字長後字福浦川目70－１	〃
	脇野沢	ワキノサワ	脇野沢川	脇野沢川	むつ市脇野沢桂沢78－２	〃
	新田	シンデン	川内川	川内川	〃　川内町新田302－３	〃
	川内ダム	カワウチダム	〃	〃	〃　〃　福浦山314	〃
	田名部	タナブ	田名部川	田名部川	〃　新町９	〃
	分水門下流	ブンスイモンカリュウ	〃	〃	〃　大字田名部字袰部	自記
	分水門上流	ブンスイモンジョウリュウ	〃	〃	〃　〃　〃	〃
	鹿橋	シシバシ	〃	〃	東通村大字蒲野沢字新橋８－１	テレメータ
北	小川	オガワ	〃	小川	むつ市小川町二丁目10	〃
	放水路分流点	ホウスイロブンリュウテン	〃	〃	〃　〃　一丁目26	〃
	新田名部	シンタナブ	〃	新田名部川	〃　若松町14	〃
	正津川	ショウヅガワ	正津川	正津川	〃　大畑町正津川戦敷319－１地先	〃
	焼畑	ヤケハタ	奥戸川	奥戸川	大間町大字奥戸字焼畑53－16	自記
	二股	フタマタ	〃	〃	〃　〃　字二股山国有林	〃
	計17箇所					

水位（※１）				既往最大水位		観測状況		連絡員		観測開始年月日	公表（※２）			備考
待機	注意	避難	危険	水位	起日	定時	洪水時	氏名	連絡方法		ＨＰ	携帯	メール	
1.55	1.85	2.70	2.97	2.76	H10. 9. 16	10分毎	10分毎	河川砂防施設課職員	(0175) 22－8581	H 6. 4. 19	○	○	○	
2.50	2.80	4.25	4.75	5.30	〃	〃	〃	〃	〃	〃	○	○	○	
1.10	1.40			2.15	〃	〃	〃	〃	〃	〃	○	○	○	
1.00	1.30			3.10	S 50. 7. 28	〃	〃	〃	〃	S 47. 4. 18	○	○	○	
1.50	1.80	2.80	3.05	2.45	H28. 8. 30	〃	〃	〃	〃	H 6. 4. 1	○	○	○	
						〃	〃	〃	〃	H 4. 10. 19	○	○		
						〃	〃	〃	〃	〃				
2.10	2.35	2.40	2.50	2.65	H 6. 9. 23	〃	〃	〃	〃	H 6. 4. 1	○	○	○	
						〃	〃	むつ山辺沢土地改良区	(0175) 22－8460	S 56. 4. 1				
						〃	〃	〃	〃	〃				
2.10	2.40	2.70	3.10	3.82	H28. 8. 17	〃	〃	河川砂防施設課職員	(0175) 22－8581	H 6. 4. 19	○	○	○	
1.45	1.75	1.95	2.10	2.79	H 6. 9. 23	〃	〃	〃	〃	〃	○	○	○	
						〃	〃	〃	〃	H19. 9. 1	○	○		11月下旬～4月下旬観測休止
						〃	〃	〃	〃	S 56. 4. 19	○	○		
1.45	2.45			2.63	H28. 8. 17	〃	〃	〃	〃	H12. 4. 1	○	○	○	
						〃	〃	〃	〃	S 12. 8. 12				
						〃	〃	〃	〃	H11. 4. 1				

⑵　国土交通省

ア　青森河川国道事務所

観測所名	略　号	対象河川		位　　置	測　器 種　類
		水系名	河川名		
上岩木橋	カミイワキバシ	岩木川	岩木川	弘前市大字下湯口字青柳	テレメータ
石　川	イシカワ	〃	平　川	弘前市大字石川字春留岡	〃
豊平橋	トヨヒラバシ	〃	〃	南津軽郡田舎館村大字豊蒔字川崎２－１	〃
百　田	モモタ	〃	〃	弘前市大字津賀野字宮崎	〃
三世寺	サンゼジ	〃	岩木川	弘前市大字三世寺字鳴瀬	〃
幡龍橋	バンリュウバシ	〃	〃	北津軽郡板柳町大字板柳字川面	〃
五所川原	ゴショガワラ	〃	〃	五所川原市寺町	〃
繁　田	シゲタ	〃	〃	五所川原市金木町神原桜元	〃
若　宮	ワカミヤ	〃	〃	北津軽郡中泊町大字田茂木字若宮	〃
十　三	ジュウサン	〃	〃	五所川原市十三羽黒崎	〃
冬　部	フユベ	馬淵川	馬淵川	岩手県岩手郡葛巻町田名部字下冬部	〃
似　鳥	ニタドリ	〃	安比川	岩手県二戸市似鳥字上沖野	〃
石切所	イシキリドコロ	〃	馬淵川	岩手県二戸市石切所字船場19－１	〃
剣　吉	ケンヨシ	〃	〃	三戸郡南部町大字剣吉字長治河原	〃
櫛引橋	クシビキバシ	〃	〃	八戸市大字櫛引字櫛引	〃
尻内橋	シリウチバシ	〃	〃	八戸市大字尻内字前河原	〃
大　橋	オオハシ	〃	〃	八戸市大字長苗代字内舟渡	〃
新大橋	シンオオハシ	〃	〃	八戸市大字河原木字川目	〃

イ　高瀬川河川事務所

観測所名	略　号	対象河川		位　　置	測　器 種　類
		水系名	河川名		
上　　野	ウ　ワ　ノ	高 瀬 川	高 瀬 川 (七戸川)	上北郡東北町大字上野字揚地ノ下16	テレメータ
土 場 川	ドバガワ	〃	土 場 川	上北郡東北町字土場川176	〃
沼　　崎	ヌマザキ	〃	高 瀬 川 (小川原湖)	上北郡東北町大字大浦字南谷地	〃
鶴 ヶ 崎	ツルガサキ	〃	〃	上北郡東北町字横志多28－４	〃
小川原湖	オガワラコ	〃	〃	上北郡東北町小川原湖内	〃
高 瀬 川	タカセガワ	〃	高 瀬 川	三沢市大字天ヶ森字天ヶ森６－１	〃
河　　口	カ　コ　ウ	〃	〃	上北郡六ヶ所村大字平沼字道ノ上10－２	〃
赤　　川	アカガワ	〃	赤　　川	上北郡七戸町字李沢家ノ前	〃
砂土路川	サドロガワ	〃	砂　土 路　川	上北郡東北町大字大浦字川内	〃
姉 沼 川	アネヌマガワ	〃	姉 沼 川	三沢市大字三沢字猫又106－46	〃
高 瀬 橋	タカセバシ	〃	高 瀬 川	上北郡六ヶ所村大字倉内	〃
中 津 川	ナカツガワ	〃	中 津 川	上北郡東北町大字大浦字助十郎崎103	〃

ウ　浅瀬石川ダム管理所

観測所名	略　号	対象河川		位　　置	測　器 種　類
		水系名	河川名		
葛　　川	クズカワ	岩 木 川	浅　瀬 石　川	平川市葛川折戸５－２	テレメータ
温　　湯	ヌ　ル　ユ	〃	〃	黒石市大字袋字村元２－11	〃
朝 日 橋	アサヒバシ	〃	〃	南津軽郡田舎館村大字川部字下川原10－３	〃
大　　曲	オオマガリ	〃	〃	南津軽郡田舎館村大字大曲字船橋240－１	〃

(3) 青森県農林水産部及び東北農政局所管観測所

観測所名	略号	対象河川		位置	測器種類
		水系名	河川名		
二ノ倉	ニノクラ	五戸川	五戸川	三戸郡新郷村大字戸来字雨池11－59	自記
金ヶ沢	カネガサワ	〃	〃	三戸郡新郷村大字戸来字大欠２	テレメータ
菅場	スガバ	〃	〃	三戸郡新郷村大字戸来字雨池11－２	〃
一ノ沢	イチノサワ	〃	三川目	三戸郡新郷村大字戸来字又木堂15	〃
又木戸	マタキド	〃	〃	三戸郡新郷村大字戸来字大岩１－１	自記
弥勒	ミロク	馬淵川	熊原川	三戸郡田子町字北来満山国有林539林班ほ３小班	テレメータ
夏坂	ナツサカ	〃	〃	三戸郡田子町大字夏坂字大川目68	自記
道前	ドウゼン	〃	〃	三戸郡田子町大字遠瀬字川倉下タ11－４	テレメータ
花木	ハナキ	〃	杉倉川	三戸郡田子町大字遠瀬字花木123	自記
杉倉	スギクラ	〃	〃	三戸郡田子町大字遠瀬字遠深山国有林519林班る７小班	テレメータ
弥瀬山	ミセヤマ	高瀬川	坪川	上北郡七戸町字北天間舘国有林1429林班ロ小班	〃
天間	テンマ	〃	〃	上北郡七戸町字北天間舘国有林1427林班ろ小班	自記
坪	ツボ	〃	〃	上北郡七戸町字天間舘前川原８－２	テレメータ
附田	ツクダ	〃	〃	上北郡七戸町字夷堂35－８	〃
作田	サクタ	〃	作田川	上北郡七戸町字銀南木180－３	〃
大作	ダイサク	〃	〃	上北郡七戸町字七戸深山国有林1518林班へ１小班	〃
左組	サグミ	〃	〃	上北郡七戸町字左組33－22	〃
川原	カワハラ	〃	高瀬川	上北郡七戸町字東上川原28	〃
大池	オオイケ	〃	〃	上北郡七戸町字大池158－34	〃
原子	ハラコ	〃	坪川	上北郡七戸町字五庵ノ下328－２	〃
上指久保	カミサシクボ	奥入瀬川	後藤川	十和田市大字滝沢字上指久保70	〃
和田	ワダ	高瀬川	高瀬川	上北郡七戸町字山舘29－37	〃
山舘	ヤマダテ	〃	〃	上北郡七戸町字山舘24－32	〃
山屋	ヤマヤ	〃	〃	上北郡七戸町字山屋84－２	〃
小田川ダム	オダガワダム	岩木川	小田川	五所川原市金木町嘉瀬西嘉瀬山１－１	〃
猫沢	ネコサワ	〃	〃	五所川原市金木町嘉瀬西嘉瀬山１－12	〃
浮州	ウキス	〃	〃	五所川原市金木町浮州65－331	〃
桔梗野	キキョウノ	〃	〃	五所川原市金木町喜良市桔梗野41－128	〃
相馬	ソウマ	〃	作沢川	弘前市大字沢田字園村63－24	〃
舟打	フナウチ	〃	〃	弘前市大字相馬字萱菟30	〃
藤沢	フジサワ	〃	〃	弘前市大字藤沢字野田64－６	〃
浪岡ダム	ナミオカダム	〃	王余魚沢川	青森市浪岡大字王余魚沢字片子都谷森１－439	自記
都谷森	トヤモリ	〃	浪岡川	青森市浪岡大字王余魚沢字片子都谷森１－５	テレメータ
二庄内ダム	ニショウナイダム	〃	二庄内川	黒石市大字二庄内字根平１－14	〃
早瀬野ダム	ハヤセノダム	〃	虹貝川	南津軽郡大鰐町大字早瀬野字扇沢66－５	〃

３－３－４　潮位観測所

所管機関名	観測地点名	対象海岸名	所在地	管理者	観測員		観測の方式	緯度（北緯）	経度（東経）	観測基準面の標高（cm）	定時	観測開始年月日
					氏名	連絡先						
気象庁	深浦	日本海	西津軽郡 深浦町 深浦	青森地方気象台	職員	(017) 741-7411	電波式	40° 39′	139° 56′	−129.8	随時	S 47. 4
	下北	太平洋	むつ市 関根	〃	〃	〃	〃	41° 22′	141° 14′	−266.5	〃	H 8. 4
国土交通省港湾局	青森	陸奥湾	青森市 港町	青森港湾事務所	工務課	(017) 775-2183	フロート式	40° 50′	140° 46′	−176.7	〃	S 30. 9
	八戸港	太平洋	八戸市 鮫町	八戸港湾・空港整備事務所	工務課	(0178) 22-9395	〃	40° 32′	141° 33′	−101.5	〃	S 38. 5
	むつ小川原	太平洋	上北郡 六ヶ所村 鷹架	〃	〃	〃	〃	40° 56′	141° 23′	−101.1	〃	S 60. 4
第二管区海上保安庁	竜飛	津軽海峡	東津軽郡 外ヶ浜町 三厩梨の木間	第二管区海上保安庁	嘱託員	(0174) 38-2506	〃	41° 15′	140° 23′	−101.6	〃	S 59. 4
国土地理院	浅虫	陸奥湾	青森市 浅虫	東北地方測量部	嘱託員	(017) 752-2561	〃	40° 54′	140° 52′	−93.5	〃	S 29. 5

３－３－５　冬期気象観測地点

所轄公所（地域県民局）	観測地点名	観測種目	所　在　地	施設管理者
東　青	青　森	気温、風、積雪	青森市大字花園1－17－19	青森地方気象台
	高田ＢＰ	〃	〃　大字高田字朝日山	青森県
	横　内	〃	〃　大字横内字亀井54－8	〃
	平　内	〃	平内町山口字赤坂63	〃
	蟹　田	気温、風	外ヶ浜町字蟹田鰐ヶ淵	青森地方気象台
		積雪	〃　字蟹田中師火箱沢15－２	青森県
	今　別	気温、風、積雪	今別町今別字中沢	青森地方気象台
	酸ヶ湯	〃	青森市大字荒川国有林酸ヶ湯沢	〃
	田代平	〃	〃　大字駒込字南駒込山1-244	青森県
	内真部	〃	〃　大字清水字浜本135－１「北中学校グランド内」	〃
	浪　岡	〃	〃　浪岡大字浪岡字稲村94「浪岡庁舎構内」	〃
	青森大谷	気温、風	青森市大字大谷字小谷	青森地方気象台
	みちのく管理事務所	気温、風、積雪	〃　大字滝沢字東滝沢国有林内	青森県
	新赤沢橋（料金所付近）	風	〃　〃　〃	〃
	小　計	13		
中　南	弘　前	気温、風、積雪	弘前市大字和田町	青森地方気象台
	黒　石	気温、風	黒石市馬場尻南	〃
		積雪	〃　大字緑ヶ丘136	青森県
	百　沢	気温、風、積雪	弘前市大字百沢字笹平８－16「百沢担い手センター隣り」	〃
	温　川	〃	平川市大字切明字津根川森１－39	〃
	大　鰐	〃	大鰐町大字虹貝字清川50－１「スキー場駐車場内」	〃
	田　代	〃	西目屋村大字田代字稲元12－1「西目屋小学校裏」	〃
	平　賀	〃	平川市大字小和森字種取７－24	〃
	沖揚平	〃	黒石市大字大川原字蛭貝沢257－１	〃
	大川原	〃	〃　大川原字森合沢72	〃
	大　石	〃	弘前市大字十腰内字猿沢2397-1「弘前市埋立処分場入口」	〃
	碇ヶ関	〃	平川市碇ヶ関字阿原	青森地方気象台
	小　計	11		

所轄公所 （地域県民局）	観測地点名	観測種目	所　　在　　地	施設管理者
三　　八	八　　戸	気温、風、積雪	八戸市大字湊町字館鼻	青森地方気象台
	八　　戸	〃	〃　大字尻内町字渡の葉23－３	青森県
	夏　　坂	〃	田子町大字夏坂字夏坂134－3	〃
	金　ケ　沢	〃	新郷村大字戸来字白旗８－１「小坂地区公民館」	〃
	五　　戸	気温、風、積雪	五戸町大字豊間内字地蔵平１－1059	〃
	市　野　沢	〃	八戸市南郷区市野沢字中市野沢44－10「野球場ライトの裏」	〃
	田　　子	〃	田子町大字相米字月野39-1	〃
	階　　上	〃	階上町大字道仏字天当平１－87「役場庁舎構内」	〃
	三　　戸	〃	三戸町大字川守田字寺ノ沢	青森地方気象台
	小　　計	9		
西　　北	五　所　川　原	気温、風、積雪	五所川原市松島町	青森地方気象台
	前　田　野　目	〃	〃　大字前田野目字野脇131-2	青森県
	板　　柳	〃	板柳町大字福野田字実田11－７「町民プール奥」	〃
	金　　木	〃	五所川原市金木町嘉瀬萩元709	〃
	今　　泉	〃	中泊町大字今泉字神山59-1	〃
	今　泉　山	〃	〃　大字今泉山国有林	〃
	小　　泊	〃	〃　大字小泊字南小泊山国有林	〃
	市　　浦	気温、風	五所川原市相内	青森地方気象台
	小　　計	8		
（鰺ヶ沢）	鰺　ヶ　沢	気温、風、積雪	鰺ヶ沢町大字舞戸町字小夜	青森地方気象台
	深　　浦	〃	深浦町大字深浦字岡野	〃
	車　　力	〃	つがる市車力町屏風山１－377「むらおこし拠点館敷地内」	青森県
	関	〃	深浦町大字関字豊田215－９	〃
	岩　　崎	〃	〃　大字正道尻字小磯40	〃
	林	〃	つがる市木造林字千年42－３	〃
	第　二　松　代	〃	鰺ヶ沢町大字松代町字白沢203-2	〃
	小　　計	7		
上　　北	十　和　田	気温、風、積雪	十和田市相坂字相坂	青森地方気象台
	平　　山	〃	〃　大字不動字平山２－２「旧平山診療所敷地内」	青森県

所轄公所 (地域県民局)	観測地点名	観測種目	所　　在　　地	施設管理者
上　　北	焼　　山	気温、風、積雪	〃　　大字法量字焼山64－２	青森県
	（　休　屋　）	気温、風	〃　　大字奥瀬字十和田１６－１	青森地方気象台
	宇　　樽　　部	積雪	〃　　大字奥瀬字十和田462	青森県
	六　　戸	気温、風、積雪	六戸町大字犬落瀬字前谷地60「役場駐車場の花壇」	〃
	乙　　供	〃	東北町字塔ノ沢１－414	〃
	（六ヶ所）	気温、風	六ヶ所村大字倉内字笹崎	青森地方気象台
	水　　喰	積雪	東北町字切左坂道ノ上38－118	青森県
	野　　辺　　地	気温、風、積雪	野辺地町大字野辺地有戸鳥井平	青森地方気象台
	横　　浜	〃	横浜町雲雀平１－16	青森県
	根　　井	〃	三沢市大字三沢字戸崎101－1016「三沢市清掃センター」	〃
	尾　　駮	〃	六ヶ所村大字尾駮字野附1042－１「尾駮診療所敷地内」	〃
	（　三　沢　）	気温、風	三沢市東町	青森地方気象台
	木　　ノ　　下	積雪	おいらせ町字古間木山50-1601	青森県
	七　　戸	気温、風、積雪	七戸町字倉越92－２	〃
	谷地（休止中）	〃	十和田市大字法量字谷地126	〃
	大　坪　川　橋	風	上北郡七戸町字中天間館国有林内	〃
	みちのくトンネル （七戸側）	気温、風、積雪	〃　　〃　　〃	〃
	小　　計	16		
下　　北	む　　つ	気温、風、積雪	むつ市金曲	青森地方気象台
	近　　川	〃	〃　大字奥内字竹立16－25	青森県 (原子力安全対策課)
	老　　部	〃	東通村大字白糠字前田20	青森県
	尻　　労	〃	〃　大字尻労字中野	〃
	大　　畑	〃	むつ市大字大畑町湯坂下15－27	〃
	大　　間	〃	大間町大字大間字狼丁	青森地方気象台
	佐　　井	〃	佐井村大字佐井字古佐井川目２－７	青森県
	川　　内	〃	むつ市川内町字板子塚21－３	〃
	畑	〃	〃　川内町字家ノ辺100－87	〃
	川　内　野　平	〃	佐井村大字長後字野平273	〃
	脇　　野　　沢	〃	むつ市脇野沢字桂沢78－２	青森地方気象台

所轄公所 (地域県民局)	観測地点名	観測種目	所　　在　　地	施設管理者
下　　北	風　間　浦	気温、風、積雪	風間浦村大字易国間字大川目30－６	青森県
	薬　　研	〃	むつ市大畑町朝比奈嶽国有林	〃
	小　田　野　沢	気温、風	東通村大字小田野沢字中川目	青森地方気象台
	小　　計	14		
	合　　計	78		

（別表－１）

冬期気象観測点の警戒積雪深

観測地点名	警戒積雪深	観測地点名	警戒積雪深
青　森	100 (100)	緑ヶ沢	67
高田BP		深　浦	60
板　内	125 (200)	車　力	85 (80)
平　内	75 (90)	関	55 (75)
蟹　田	85 (160)	岩　崎	60 (60)
今　別	95	木	50 (80)
酸ヶ湯	407	第二松代	235 (240)
田代平	210	十和田	64
内真部	110	平　山	75 (70)
浪　岡	120 (160)	焼　山	105 (160)
弘　前	90 (90)	宇樽部	135 (150)
黒　石	100 (100)	六　戸	50 (50)
白　沢	155 (140)	乙　供	80 (70)
碇　川	225 (150)	氷　鉋	95 (110)
大　鰐	75 (90)	野辺地	100 (100)
田　代	—	横　浜	85 (90)
平　賀	80 (60)	根　井	50 (50)
津軽平	325	尾　駮	90 (80)
大川原	175	木ノ下	50 (60)
大　石	125	七　戸	85 (100)
碇ヶ関	97	谷　地	290
八戸気象	50	むつ	80 (80)
八　戸	50 (35)	近　川	65 (75)
豊　坂	110 (110)	老　部	55 (80)
金ケ沢	80 (85)	民　労	60
五　戸	55 (75)	大　畑	70 (120)
市野沢	55 (60)	大　間	50
田　子	70 (120)	佐　井	60 (60)
陸　上	55 (55)	川　内	90 (140)
一　戸	59	奥	130 (145)
五所川原	110 (110)	蓬野沢	80
前田野目	140 (200)	川内野平	140
泉　沢	105 (120)	風間浦	60
金　木	100 (90)	薬　研	140
今　泉	70 (95)		
今泉山	120		
小　泊	75 (60)		

指定観測点の警戒積雪深

	警戒積雪深
青　森	100
弘　前	90
五所川原	110
野辺地	100
むつ	80

単位 cm

警戒積雪深

H8～H17年までの観測点の最大積雪深の平均値を基に算出。
※（ ）は変更前の観測地点の警戒積雪深

冬期気象観測点位置図

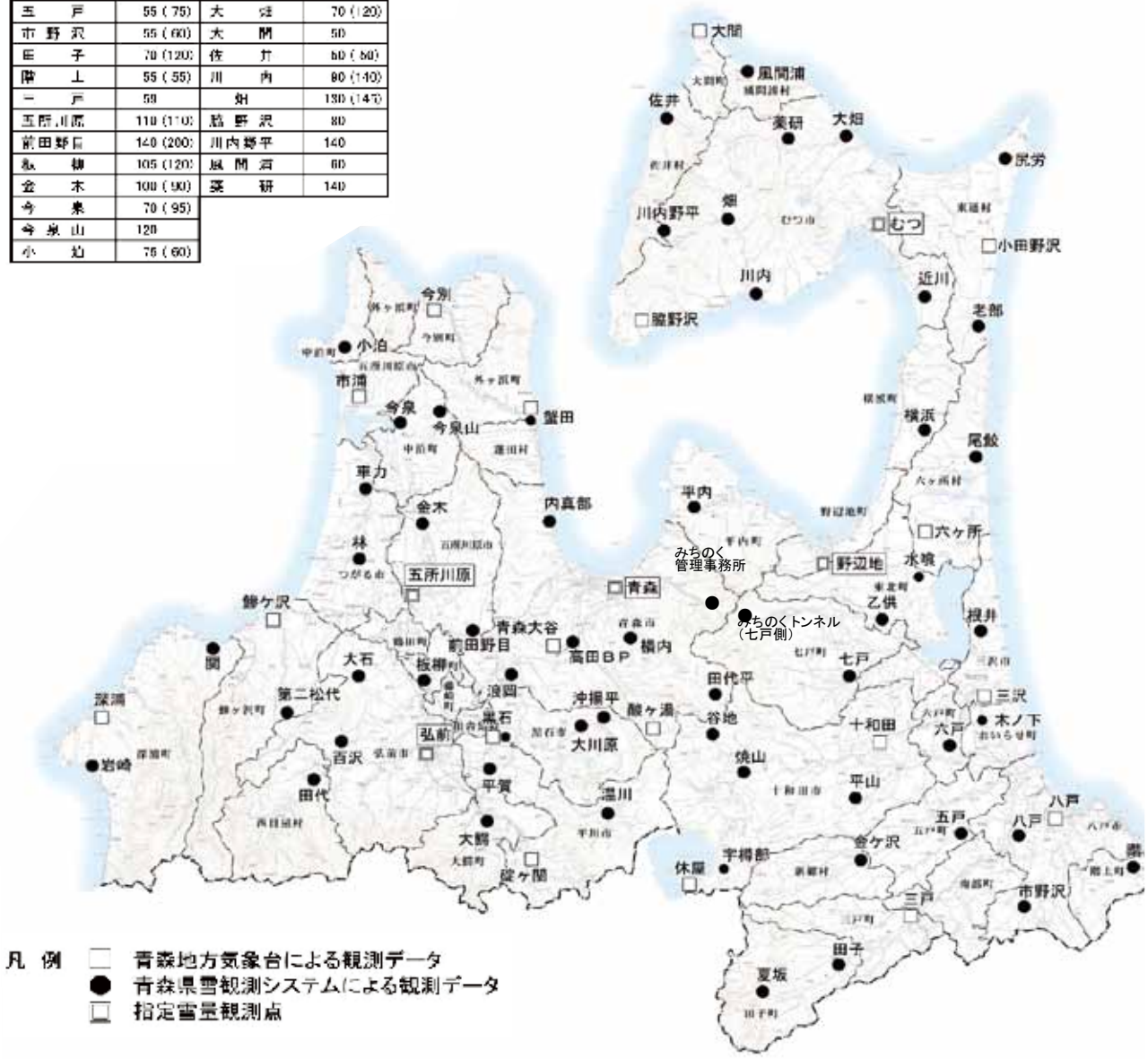

凡 例
□ 青森地方気象台による観測データ
● 青森県雪観測システムによる観測データ
□ 指定雪量観測点

3－3－6　地震観測網

(1)　地震観測施設（気象庁）

震度観測点名称	所　在　地	緯　度	経　度	計測機器
青森市花園	青森市花園1－17－19（青森地方気象台）	40°　49′	140°　46′	計測震度計
八戸市湊町	八戸市大字湊町字館鼻	40°　31′	141°　31′	計測震度計
八戸市島守	八戸市南郷大字島守字外田山	40°　22′	141°　30′	計測震度計・地震計
深浦町深浦岡町	西津軽郡深浦町大字深浦字岡町	40°　38′	139°　56′	計測震度計
深浦町長慶平	西津軽郡深浦町大字長慶平字仁瀬	40°　35′	140°　00′	計測震度計・地震計
むつ市金曲	むつ市金曲	41°　17′	141°　12′	計測震度計
むつ市大畑町奥薬研	むつ市大畑町赤滝山国有林	41°　23′	141°　02′	計測震度計・地震計
五所川原市栄町	五所川原市栄町	40°　47′	140°　26′	計測震度計
五所川原市太田	五所川原市太田太田山国有林	41°　03′	140°　24′	計測震度計・地震計
弘前市和田町	弘前市大字和田町	40°　36′	140°　27′	計測震度計
弘前市弥生	弘前市大字百沢字東岩木山	40°　39′	140°　21′	計測震度計・地震計
鰺ヶ沢町本町	西津軽郡鰺ヶ沢町大字本町	40°　46′	140°　12′	計測震度計
平内町小湊	東津軽郡平内町大字小湊字後菟	40°　55′	140°　57′	計測震度計
七戸町北天間舘	上北郡七戸町字北天間舘国有林	40°　47′	141°　03′	計測震度計・地震計
六ヶ所村尾駮	上北郡六ヶ所村大字尾駮字野附	40°　58′	141°　22′	計測震度計
六ヶ所村出戸	上北郡六ヶ所村出戸字棚沢	41°　00′	141°　21′	計測震度計・地震計
五戸町古舘	三戸郡五戸町字古舘	40°　31′	141°　18′	計測震度計
東通村砂子又蒲谷地	下北郡東通村砂子又字蒲谷地	41°　15′	141°　20′	計測震度計・地震計

（平成29年10月１日現在）

(2)　津波観測施設（気象庁）

観測点名	所　在　地	緯　度	経　度	観測機器
むつ市関根浜	むつ市大字関根字北関根	41°　21′	141°　14′	津波観測計・巨大津波観測計
深浦	西津軽郡深浦町大字深浦字苗代沢	40°　38′	139°　55′	検潮儀・巨大津波観測計
八戸港 *1	八戸市築港街第一埠頭	40°　32′	141°　33′	巨大津波観測計

（平成29年10月１日現在）

*1　八戸港における津波の高さは、東北地方整備局所管の八戸港検潮所で観測するが、計測範囲を超える大きな津波は、気象庁の巨大津波観測計で観測する。

(3) 強震観測施設（防災科学技術研究所）

観測地点	名　　称	都道府県	市、郡	所　　在　　地（そ　の　他）
ＡＯＭ００１	大間	青森県	下北郡	大間町大字大間字大間平 20 － 141
ＡＯＭ００２	福浦	青森県	下北郡	佐井村大字長後字福浦川目 70 － 1
ＡＯＭ００３	大畑	青森県	むつ市	大畑町中島 108 － 5
ＡＯＭ００４	尻屋	青森県	下北郡	東通村大字尻屋字石倉 38 － 19
ＡＯＭ００５	むつ	青森県	むつ市	金谷１丁目 46 番
ＡＯＭ００６	川内	青森県	むつ市	川内町川内 435 － 2
ＡＯＭ００７	南通	青森県	下北郡	東通村大字白糠字前坂下 566 － 3 地内
ＡＯＭ００８	横浜	青森県	上北郡	横浜町字林の脇 79 － 12
ＡＯＭ００９	六ケ所	青森県	上北郡	六ケ所村大字尾駮字野附 1161 番地 1
ＡＯＭ０１０	野辺地	青森県	上北郡	野辺地町字田狭沢 40 － 9
ＡＯＭ０１１	三沢	青森県	三沢市	松園町２丁目１－ 34　三沢第１中学校構内
ＡＯＭ０１２	八戸	青森県	八戸市	内丸１丁目 11 － 3
ＡＯＭ０１３	南部	青森県	三戸郡	南部町沖田面字沖中 54
ＡＯＭ０１４	子ノ口	青森県	十和田市	大字奥瀬字十和田湖畔字樽部 462
ＡＯＭ０１５	碇ケ関	青森県	平川市	碇ケ関三笠山 107 － 3
ＡＯＭ０１６	弘前	青森県	弘前市	城東中央５丁目６－ 1
ＡＯＭ０１７	深浦	青森県	西津軽郡	深浦町大字深浦字中沢 56 － 2
ＡＯＭ０１８	鰺ケ沢	青森県	西津軽郡	鰺ケ沢町舞戸町字小夜 190
ＡＯＭ０１９	五所川原	青森県	五所川原市	敷島町 36 － 28
ＡＯＭ０２０	青森	青森県	青森市	中央２丁目 17
ＡＯＭ０２１	十和田	青森県	十和田市	西二番町 76 番地内
ＡＯＭ０２２	東田沢	青森県	東津軽郡	平内町大字東田沢字無沢 14 － 1 の一部
ＡＯＭ０２３	中里	青森県	北津軽郡	中泊町大字中里字宝森６
ＡＯＭ０２４	蟹田	青森県	東津軽郡	外ヶ浜町字蟹田中師宮本 87 － 26
ＡＯＭ０２５	今別	青森県	東津軽郡	今別町今別字西田 164
ＡＯＭ０２６	小泊	青森県	北津軽郡	中泊町大字小泊字砂山 1076 番地３
ＡＯＭ０２７	脇野沢	青森県	むつ市	脇野沢字桂沢 71 の１
ＡＯＭ０２８	八甲田	青森県	青森市	大字駒込字深沢 851 番地
ＡＯＭ０２９	西目屋	青森県	中津軽郡	西目屋村田代字稲元 145 － 1

(4) 青森県震度情報ネットワークシステム（危機管理局）

No.	市町村名	設　置　場　所　所　在　地	計測震度計等座標						備　　考
			北　緯			東　経			
			度	分	秒	度	分	秒	
1	青森市	青森市中央２－17（中央西公園）	40	49	09.47	140	45	00.36	防災科学技術研究所
2		青森市浪岡大字浪岡字稲村101－１（浪岡事務所）	40	42	39.21	140	35	43.62	
3	弘前市	弘前市大字和田町６－10（弘前地域気象観測所）	40	36	40.90	140	27	19.20	気象庁
4		弘前市大字賀田１－１－１（弘前市岩木庁舎）	40	36	58.92	140	25	17.98	
5		弘前市大字五所字野沢41－１（弘前市相馬庁舎）	40	35	08.83	140	23	49.57	
6	八戸市	八戸市内丸１－11－３（八戸公会堂）	40	30	49.68	141	28	49.80	防災科学技術研究所
7		八戸市南郷大字市野沢字黒坂11－10（八戸市南郷事務所）	40	24	15.09	141	26	15.18	
8	黒石市	黒石市大字市ノ町11－１（黒石市役所）	40	38	34.08	140	35	40.65	
9	五所川原市	五所川原市栄町20－１（五所川原市民体育館）	40	47	58.32	140	26	34.32	気象庁
10		五所川原市金木町朝日山319－１（五所川原市金木総合支所）	40	54	10.00	140	27	22.80	
11		五所川原市相内349－１（五所川原市市浦総合支所）	41	3	20.40	140	20	46.50	
12	十和田市	十和田市西十二番町６－１（十和田市役所）	40	36	46.14	141	12	23.50	
13		十和田市大字奥瀬字中平70－３（十和田市十和田湖支所）	40	35	10.63	141	6	32.60	
14	三沢市	三沢市桜町１－１－38（三沢市役所）	40	40	58.67	141	22	09.53	
15	むつ市	むつ市金谷１－１－１	41	17	41.28	141	11	49.92	防災科学技術研究所
16		むつ市川内町川内477（むつ市川内庁舎）	41	11	45.59	140	59	51.40	
17		むつ市大畑町大字大畑字中島108－５	41	24	19.07	141	10	08.75	防災科学技術研究所
18		むつ市脇野沢渡向107－１（むつ市脇野沢庁舎）	41	8	46.79	140	48	52.57	
19	つがる市	つがる市木造若緑61－１（つがる市役所）	40	48	31.82	140	22	48.18	
20		つがる市森田町森田月見野119－２（つがる市森田公民館）	40	46	51.74	140	20	03.70	
21		つがる市柏桑野木田福井20－４（つがる市柏分庁舎）	40	47	07.67	140	24	39.23	
22		つがる市稲垣町豊川宮川31－１（つがる市稲垣公民館）	40	52	54.43	140	23	47.15	
23		つがる市車力町花林65（つがる市車力支所）	40	56	52.56	140	21	34.35	
24	平川市	平川市柏木町藤山25－６（平川市役所）	40	35	03.06	140	34	00.03	
25		平川市猿賀南田15－１（平川市尾上総合支所）	40	36	55.14	140	34	23.60	

No.	市町村名	設置場所所在地	計測震度計等座標						備考
			北緯			東経			
			度	分	秒	度	分	秒	
26	平川市	平川市碇ヶ関三笠山107－３（平川市碇ヶ関総合支所）	40	28	32.57	140	37	47.00	
27	平内町	東津軽郡平内町大字小湊字後苞20－２（町営野球場）	40	55	31.91	140	57	09.65	気象庁
28	今別町	東津軽郡今別町大字今別字今別167（今別町役場）	41	10	55.01	140	28	53.58	
29	蓬田村	東津軽郡蓬田村大字蓬田字汐越１－３（蓬田村役場）	40	58	18.95	140	39	21.30	
30	外ヶ浜町	東津軽郡外ヶ浜町字蟹田高銅屋44－２（外ヶ浜町役場）	41	2	36.03	140	37	55.57	
31		東津軽郡外ヶ浜町字平舘根岸湯の沢150（外ヶ浜町役場平舘支所）	41	8	57.97	140	38	05.52	
32		東津軽郡外ヶ浜町字三厩新町18－１（外ヶ浜町役場三厩支所）	41	11	40.59	140	26	00.85	
33	鰺ヶ沢町	西津軽郡鰺ヶ沢町大字本町209－２（鰺ヶ沢町役場）	40	46	46.93	140	12	30.00	気象庁
34	深浦町	西津軽郡深浦町大字深浦字中沢56－２	40	38	10.67	139	55	42.24	防災科学技術研究所
35		西津軽郡深浦町大字岩崎字松原51－７（深浦町役場岩崎支所）	40	34	53.83	139	55	37.10	
36	西目屋村	中津軽郡西目屋村大字田代字稲元144（西目屋村役場）	40	34	36.85	140	17	47.30	
37	藤崎町	南津軽郡藤崎町大字西豊田１－１（藤崎町役場）	40	39	21.91	140	30	09.77	
38		南津軽郡藤崎町大字水木字村元15－１（藤崎町常盤生涯学習文化会館）	40	40	28.00	140	32	30.60	
39	大鰐町	南津軽郡大鰐町大字大鰐字羽黒館５－３（大鰐町役場）	40	31	05.20	140	34	04.10	
40	田舎館村	南津軽郡田舎館村大字田舎館字中辻123－１（田舎館村役場）	40	37	53.89	140	32	59.50	
41	板柳町	北津軽郡板柳町大字板柳字土井239－３（板柳町役場）	40	41	44.80	140	27	27.00	
42	鶴田町	北津軽郡鶴田町大字鶴田字早瀬200－１（鶴田町役場）	40	45	29.96	140	25	42.45	
43	中泊町	北津軽郡中泊町大字中里紅葉坂210（中泊町総合文化センター）	40	57	37.64	140	25	58.88	
44		北津軽郡中泊町大字小泊字小泊488（中泊町役場小泊支所）	41	7	49.83	140	18	02.50	
45	野辺地町	上北郡野辺地町字野辺地123－１（野辺地町役場）	40	51	51.93	141	7	41.65	
46	七戸町	上北郡七戸町字森ノ上131－４（七戸町役場）	40	44	40.94	141	9	27.65	
47		上北郡七戸町字七戸31－２（七戸町役場七戸庁舎）	40	41	51.42	141	9	03.97	
48	六戸町	上北郡六戸町大字犬落瀬字前谷地60（六戸町役場）	40	36	34.90	141	19	30.40	
49	横浜町	上北郡横浜町字寺下35（横浜町役場）	41	4	59.58	141	14	51.80	
50	東北町	上北郡東北町上北南４－32－484（東北町役場）	40	43	40.77	141	15	28.50	
51		上北郡東北町字塔ノ沢山１－494（NOSAI青森家畜診療所）	40	46	39.90	141	13	04.40	
52	六ヶ所村	上北郡六ヶ所村大字尾駮字野附478－１（六ヶ所村役場）	40	58	00.78	141	22	26.13	気象庁
53	おいらせ町	上北郡おいらせ町中下田135－２（おいらせ町役場）	40	35	57.70	141	23	52.55	
54		上北郡おいらせ町上明堂60－６（おいらせ町役場分庁舎）	40	35	42.00	141	25	41.60	
55	大間町	下北郡大間町大字大間字大間104（大間町役場）	41	31	36.47	140	54	27.03	
56	東通村	下北郡東通村大字砂子又字沢内５－34（東通村役場）	41	16	41.56	141	19	43.98	
57	風間浦村	下北郡風間浦村大字易国間字大川目28－５（風間浦村役場）	41	29	14.59	140	59	43.45	
58	佐井村	下北郡佐井村大字佐井字糠森20（佐井村役場）	41	25	46.82	140	51	31.53	
59	三戸町	三戸郡三戸町大字在府小路町16－３（三戸町役場）	40	22	42.60	141	15	34.30	
60	五戸町	三戸郡五戸町字古舘21－１（五戸町役場）	40	31	52.67	141	18	28.53	気象庁
61		三戸郡五戸町大字倉石中市字上ミ平20－４（五戸町役場倉石支所）	40	30	24.75	141	15	10.05	
62	田子町	三戸郡田子町大字田子字天神堂平81（田子町役場）	40	20	23.76	141	9	06.17	
63	南部町	三戸郡南部町大字苫米地字下宿23－１（南部町役場）	40	28	00.00	141	22	57.80	
64		三戸郡南部町大字平字広場36（南部町立中央公民館）	40	25	13.81	141	19	49.50	
65		三戸郡南部町大字沖田面字沖中46（南部町役場南部分庁舎）	40	24	46.07	141	16	47.92	
66	階上町	三戸郡階上町大字道仏字天当平１－87（階上町役場）	40	27	08.79	141	37	20.10	
67	新郷村	三戸郡新郷村大字戸来字風呂前10（新郷村役場）	40	27	55.62	141	10	24.12	

(5) **海底地震津波観測網**（防災科学技術研究所）

維持管理機関	名称		所在地				観測開始年月		備考
	八戸陸上局		青森県八戸市大字鮫町字下盲久保25－131				2016	4	
	観測点名	観測点コード	緯度（度）	経度（度）	高さ（m）	測器の深度（m）	観測開始年月		観測機器
防災科学技術研究所	S-net S4N01	N.S4N01	40.7881	141.7895	－139	1	2016	4	津波計、地震計
	S-net S4N02	N.S4N02	40.9069	142.1057	－858	1	2016	4	津波計、地震計
	S-net S4N03	N.S4N03	41.0156	142.4314	－1425	1	2016	4	津波計、地震計
	S-net S4N04	N.S4N04	41.0762	142.7706	－1798		2016	4	津波計、地震計
	S-net S4N05	N.S4N05	41.0443	143.1138	－1940		2016	4	津波計、地震計
	S-net S4N06	N.S4N06	40.9718	143.4481	－1970		2016	4	津波計、地震計
	S-net S4N07	N.S4N07	40.8820	143.7746	－2613		2016	4	津波計、地震計
	S-net S4N08	N.S4N08	40.7805	144.0905	－5060		2016	4	津波計、地震計
	S-net S4N09	N.S4N09	40.5521	144.1332	－5095		2016	4	津波計、地震計
	S-net S4N10	N.S4N10	40.4327	143.8887	－3897		2016	4	津波計、地震計
	S-net S4N11	N.S4N11	40.4353	143.5430	－2273		2016	4	津波計、地震計
	S-net S4N12	N.S4N12	40.4515	143.2015	－1711		2016	4	津波計、地震計
	S-net S4N13	N.S4N13	40.5196	142.9617	－1537		2016	4	津波計、地震計
	S-net S4N14	N.S4N14	40.5927	142.6340	－1393	1	2016	4	津波計、地震計
	S-net S4N15	N.S4N15	40.5933	142.2844	－816	1	2016	4	津波計、地震計
	S-net S4N16	N.S4N16	40.3295	142.2673	－559	1	2016	4	津波計、地震計
	S-net S4N17	N.S4N17	40.1165	142.3926	－681	1	2016	4	津波計、地震計
	S-net S4N18	N.S4N18	40.1088	142.6222	－969	1	2016	4	津波計、地震計
	S-net S4N19	N.S4N19	40.0904	142.9695	－1256	1	2016	4	津波計、地震計
	S-net S4N20	N.S4N20	40.0743	143.3210	－1329	1	2016	4	津波計、地震計
	S-net S4N21	N.S4N21	40.0863	143.6572	－2456		2016	4	津波計、地震計
	S-net S4N22	N.S4N22	40.0260	143.9547	－4107		2016	4	津波計、地震計
	S-net S4N23	N.S4N23	39.7718	143.9259	－4358		2016	4	津波計、地震計
	S-net S4N24	N.S4N24	39.6388	143.7154	－2936		2016	4	津波計、地震計
	S-net S4N25	N.S4N25	39.6976	143.3749	－2228		2016	4	津波計、地震計
	S-net S4N26	N.S4N26	39.7245	143.0384	－1569		2016	4	津波計、地震計
	S-net S4N27	N.S4N27	39.7445	142.6903	－914	1	2016	4	津波計、地震計
	S-net S4N28	N.S4N28	39.7385	142.3408	－569	1	2016	4	津波計、地震計
	S-net S5N01	N.S5N01	42.7688	145.7115	－2052		2016	4	津波計、地震計
	S-net S5N02	N.S5N02	42.6403	145.4063	－2042		2016	4	津波計、地震計
	S-net S5N03	N.S5N03	42.4802	145.1433	－1985		2016	4	津波計、地震計
	S-net S5N04	N.S5N04	42.2286	145.2040	－3149		2016	4	津波計、地震計
	S-net S5N05	N.S5N05	42.0615	145.4370	－3813		2016	4	津波計、地震計
	S-net S5N06	N.S5N06	41.8840	145.6544	－5619		2016	4	津波計、地震計
	S-net S5N07	N.S5N07	41.6637	145.5291	－5953		2016	4	津波計、地震計
	S-net S5N08	N.S5N08	41.5301	145.2483	－5980		2016	4	津波計、地震計
	S-net S5N09	N.S5N09	41.5210	144.9050	－5100		2016	4	津波計、地震計
	S-net S5N10	N.S5N10	41.6541	144.6716	－4103		2016	4	津波計、地震計
	S-net S5N11	N.S5N11	41.9072	144.6955	－2093		2016	4	津波計、地震計
	S-net S5N12	N.S5N12	42.0784	144.6375	－1772		2016	4	津波計、地震計
	S-net S5N13	N.S5N13	41.9792	144.3445	－1607		2016	4	津波計、地震計
	S-net S5N14	N.S5N14	41.7475	144.1779	－1592		2016	4	津波計、地震計
	S-net S5N15	N.S5N15	41.4961	144.0879	－1950		2016	4	津波計、地震計
	S-net S5N16	N.S5N16	41.3742	143.8006	－2380		2016	4	津波計、地震計

維持管理機関	名称		所在地				観測開始年月		備考
	八戸陸上局		青森県八戸市大字鮫町字下盲久保25－131				2016	4	
	観測点名	観測点コード	緯度（度）	経度（度）	高さ（m）	測器の深度（m）	観測開始年月		観測機器
防災科学技術研究所	S-net S5N17	N.S5N17	41.3643	143.4530	－2023		2016	4	津波計、地震計
	S-net S5N18	N.S5N18	41.4351	143.1264	－1509		2016	4	津波計、地震計
	S-net S5N19	N.S5N19	41.5607	142.8177	－986	1	2016	4	津波計、地震計
	S-net S5N20	N.S5N20	41.6095	142.4787	－1165	1	2016	4	津波計、地震計
	S-net S5N21	N.S5N21	41.4248	142.2193	－1189	1	2016	4	津波計、地震計
	S-net S5N22	N.S5N22	41.1989	142.0271	－1029	1	2016	4	津波計、地震計
	S-net S5N23	N.S5N23	40.9540	141.8762	－529	1	2016	4	津波計、地震計
	S-net S6N01	N.S6N01	42.8064	146.0211	－2427		2017	4	津波計、地震計
	S-net S6N02	N.S6N02	42.5807	146.0780	－2830		2017	4	津波計、地震計
	S-net S6N03	N.S6N03	42.0943	146.2316	－5710		2017	4	津波計、地震計
	S-net S6N04	N.S6N04	41.6653	146.1747	－6950		2017	4	津波計、地震計
	S-net S6N05	N.S6N05	41.3717	145.6053	－6680		2017	4	津波計、地震計
	S-net S6N06	N.S6N06	40.8999	145.3929	－6012		2017	4	津波計、地震計
	S-net S6N07	N.S6N07	40.5360	144.9381	－6160		2017	4	津波計、地震計
	S-net S6N08	N.S6N08	40.0319	144.8089	－5900		2017	4	津波計、地震計
	S-net S6N09	N.S6N09	39.5172	144.7191	－6054		2017	4	津波計、地震計

*上記のうち、N.S6N01～N.S6N9の観測点は、南側に延びるN.S6N25までの25点で構成され南房総陸上局（千葉県南房総市）にデータ伝送されている

津波観測施設の配置

（防災科学技術研究所　日本海溝海底地震津波観測網：S-net の一部）

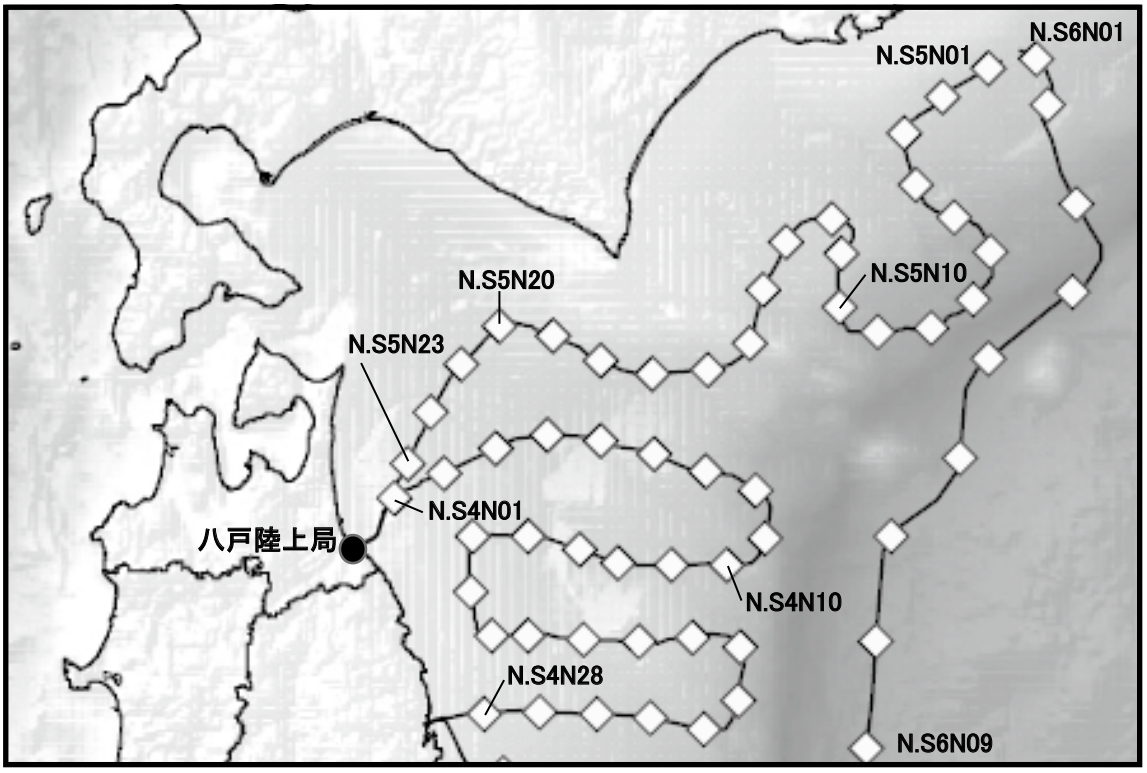

３－３－７　消防本部の消防力

区分 / 消防本部別	組織					消防施設						
	消防署数	出張所数	消防職員			普通消防ポンプ自動車	水槽付消防ポンプ自動車	はしご付及屈折はしご付消防自動車	大型高所放水車	泡原液搬送車	化学消防自動車	指揮車
			計	消防吏員	その他の職員							
県計	39	51	2,672	2,656	10	43	88	9	3	3	22	37
青森地域広域事務組合	4	10	514	512	2	10	12	2	1	1	4	4
弘前地区消防事務組合	5	10	462	462		6	15	2			3	5
八戸地域広域市町村圏事務組合	5	13	428	428		15	14	2	1	1	3	5
五所川原地区消防事務組合	6	1	246	246		4	10	1			1	1
十和田地域広域事務組合	3	1	161	161			7	1			1	3
三沢市	1	3	110	108	2	1	4	1			1	1
下北地域広域行政事務組合	5	6	283	283			10				1	5
つがる市	1	4	111	106	5	5	1					1
北部上北広域事務組合	4	2	170	169	1	1	5		1	1	7	7
中部上北広域事業組合	3		100	94		1	6				1	3
鰺ヶ沢地区消防事務組合	2	1	87	87			4					2

H 29. 4. 1

消防施設														通信施設		
消防艇	林野火災工作車	電源・照明車	小型動力ポンプ付積載車	車両に積載していない小型動力ポンプ	広報車	空気充填車	資機材搬送車	小型動力ポンプ付水槽車	防災指導車	起震車	救急自動車	救助工作車	その他の車両	消防無線		火災報知専用電話
														基地局及固定局	移動局	
0	1	0	3	16	66	0	31	14	3	2	116	18	53	62	1,474	176
				4	5		1	3		1	18	2	31	9	186	16
					15		6	1			18	4	2	8	262	17
					6		2		1	1	19	4	6	9	162	80
			2		9		1	1			10	2	4	4	164	5
					4		1	1			6	1	8	3	122	17
					2		1	2			4	1	1	2	48	
					9		7	5			12	1		11	195	8
					6		4				6	1	1	2	84	10
				11	7		5	1			10	1		5	129	
					1		1				4	1		4	64	
	1		1	1	2		2		2		9			5	58	23

３－３－８　市町村の消防力

区分 / 市町村別	消防団				自主防災組織		消防ポンプ					
	消防団	分団	団員数	うち女性団員	組織数	隊員数	普通消防ポンプ自動車	水槽付消防ポンプ自動車	指揮車	小型動力ポンプ自動車	車両に積載していない小型動力ポンプ	手引動力ポンプ
県計	41	762	18,849	525	960	114,478	420	38	21	698	132	16
市部	11	362	10,649	274	581	75,718	226	4	9	418	28	12
青森市	2	40	1,805	80	180	3,868	29			73	6	8
弘前市	1	111	1,967	24	68	1,706	47			56	5	
八戸市	1	23	1,342	25	77	3,186	21	2	4	55	13	
黒石市	1	9	793	13	6	339	17			31		
五所川原市	1	20	853	36	44	19,097	10			67		4
十和田市	1	11	727	18	56	7,795	29	1		18		
三沢市	1	17	301	2	49	17,608	10		1	7		
むつ市	1	55	1,013	35	33	9,846	22	1	2	32	2	
つがる市	1	56	1,201	3	18	1,934	24		2	56		
平川市	1	20	647	38	50	10,339	17			23	2	
東津軽郡	4	63	936	0	36	7,475	14	0	1	55	27	0
平内町	1	18	320		17	4,440	7			11	14	
今別町	1	12	154		2	31	1		1	13	4	
蓬田村	1	8	125		9	2,638	2			6	8	
外ケ浜町	1	25	337		8	366	4			25	1	
西津軽郡	2	30	798	43	74	1,151	4	0	0	62	0	0
鰺ヶ沢町	1	6	375	13	43	693	1			40		
深浦町	1	24	423	30	31	458	3			22		
中津軽郡	1	3	55	0	1	20	2	1	0	0	0	0
西目屋村	1	3	55		17	334	2	1				
南津軽郡	3	44	875	27	17	334	16	1	1	41	20	2
藤崎町	1	22	359	9	5	124	1		1	21	2	
大鰐町	1	17	300	18	4	82	15			1	18	2
田舎館村	1	5	216		8	128		1		19		
北津軽郡	3	46	875	1	28	8,814	30	0	2	26	4	1
板柳町	1	18	281	1	1	635	15		1	2	4	
鶴田町	1	15	291		22	7,743	5			10		
中泊町	1	13	303		5	436	10		1	14		1

消防ポンプ自動車等現有数					消防水利							耐震性貯水槽			通信施設	
広報車	資機材搬送車	小型動力ポンプ付水槽車	防災指導車	その他の車両	消火栓		防火水槽				井戸「公設及び私設」	40m型「地上式・飲料水兼用含」	60m型「地上式・飲料水兼用含」	100m型「地上式・飲料水兼用含」	消防無線	
					公設	私設	100㎥以上	100㎥～60㎥	60㎥～40㎥	40㎥～20㎥					基地局及固定局	移動局
29	8	2	3	17	18,746	443	61	149	6,140	817	14	309	14	27	2	254
10	2	0	0	14	13,119	215	35	97	3,289	441	0	260	3	20	2	124
	1			1	3,108	73	5	26	313	148				6		
				11	2,454	8	10	34	675	31		63	2	8		
				1	2,815	81	11	4	515	48		48		4		
2					479	2		18	182	29		2	1			51
4					934		1		201	6					2	
				1	1,111	21	3	1	252	8		10				50
					273	5			218	36		80				23
3	1				906	24	4	7	251	17		47		2		
					590	1		1	486	75						
1					449		1	6	196	43		10				
1	0	0	0	0	357	14	1	3	386	64	0	21	3	0	0	42
1					235	14	1		90	33						42
					40				49	6						
					25				82	25		13				
					57			3	165			8	3			
1	0	0	0	0	178	0	0	0	227	11	0	0	0	0	0	0
					131				88							
1					47				139	11						
1	0	0	0	0	0	0	0	0	60	0	0	0	0	0	0	0
1									60							
2	0	0	0	0	622	4	1	5	277	46	0	3	0	0	0	0
					275		1	3	110	28						
1					219	1		2	56	16		3				
1					128	3			111	2						
0	0	0	0	0	771	7	1	4	165	8	13	2	0	0	0	50
					215			2	40	6	13					
					286	7			35							
					270		1	2	90	2		2				50

区分 / 市町村別	消防団				自主防災組織		消防ポンプ					
	消防団	分団	団員数	うち女性団員	組織数	隊員数	普通消防ポンプ自動車	水槽付消防ポンプ自動車	指揮車	小型動力ポンプ自動車	車両に積載していない小型動力ポンプ	手引動力ポンプ
上北郡	7	64	1,640	27	56	4,213	57	8	3	37	2	0
野辺地町	1	8	200		4	116	7			2		
七戸町	1	13	255		2	35	11			2	1	
六戸町	1	9	199		1	35	6	2	1	2	1	
横浜町	1	3	144		5	961	2			10		
東北町	1	20	324	10	4	62	10		1	14		
六ヶ所村	1	10	192		6	104	8	1		6		
おいらせ町	1	1	326	17	34	2,900	13	5	1	1		
下北郡	4	44	824	27	9	2,187	14	2	1	31	19	1
大間町	1	9	147	23	2	108	1			8		1
東通村	1	20	367	2	1	37	10		1	10	18	
風間浦村	1	5	129		5	2,029	2	1		4	1	
佐井村	1	10	181	2	1	13	1	1		9		
三戸郡	6	106	2,197	126	158	14,566	57	22	4	28	32	0
三戸町	1	19	445	12	13	2,218	14	1		5	4	
五戸町	1	29	479	15	14	284	7	13		10	6	
田子町	1	9	253	28	21	1,262	6	2			2	
南部町	1	33	674	25	42	3,742	22	5	1	6	11	
階上町	1	8	152	3	25	6,922	6	1			9	
新郷村	1	8	194	43	43	138	2		3	7		

消防ポンプ自動車等現有数					消防水利							耐震性貯水槽			通信施設	
広報車	資機材搬送車	小型動力ポンプ付水槽車	防災指導車	その他の車両	消火栓		防火水槽				井戸「公設及び私設」	40m型「地上式・飲料水兼用含」	60m型「地上式・飲料水兼用含」	100m型「地上式・飲料水兼用含」	消防無線	
					公設	私設	100㎥以上	100㎥～60㎥	60㎥～40㎥	40㎥～20㎥					基地局及固定局	移動局
6	2	0	3	2	1,980	182	17	5	823	147	0	7	0	4	0	38
	1		2		214	6		4	42	9						26
1					434	10			118	16						
					285	3		1	73	27						12
1					281	1			108							
1				1	85				171	79						
1	1		1	1	350	145	17		228			5		4		
2					331	17			83	16		2				
5	1	2	0	0	383	0	5	11	292	19	0	9	8	3	0	0
1	1	1			35			11	35			1	8			
1					213				154	10						
2		1			130		5		43	6		8		3		
1					5				60	3						
3	3	0	0	1	1,336	21	1	24	621	81	1	7	0	0	0	0
					238	7		6	68	31		2				
					189	1			200	23		3				
1	1				202	5		2	13	1						
	1			1	312		1	14	204	22	1	1				
2	1				312	8		2	81	4		1				
					83				55							

３－３－９　石油コンビナート等防災資機材の保有状況

（危機管理局）
平成29年３月31日現在

防火資機材の種類	規格	数量	保管場所	管理者	備考
泡原液搬送車	4,000型	１台	青森県防災資機材センター	青森県消防学校	
泡放水砲	5,000型	１基	〃	〃	
〃	3,000型	２基	〃	〃	泡ノズル１×２、水ノズル３×２
可搬式放水銃	2,000型	１基	〃	〃	
〃	1,000型	２基	〃	〃	
高発泡器	800ℓ、150倍	１基	〃	〃	
〃	150ℓ、450倍	１基	〃	〃	
泡消火薬剤		30,660ℓ	〃	〃	合成界面活性剤14,190ℓ、水成膜16,470ℓ
油処理剤		1,008ℓ	〃	〃	
投光機	500W×２灯	２セット	〃	〃	投光機２、発電機２
〃	400W×４灯	１セット	〃	〃	
エアーツール		１セット	〃	〃	
オイルフェンス	Ｂ型	200m	〃	〃	20m×10
小型動力ポンプ（付属品を含む）	Ｂ２級	１台	〃	〃	52馬力
折りたたみ式アルミボート	８人乗り	１台	〃	〃	救命胴衣８着、救命浮環１個
ゴムボート	５人乗り	１台	〃	〃	
船外機	15馬力	１基	〃	〃	
組立式テント	２間×３間	３張	〃	〃	横幕（四方張り）、グランドシート収納袋
折りたたみ寝台	木脚式	８台	〃	〃	
担架	４ッ折式	３台	〃	〃	
耐熱服		11着	〃	〃	空気呼吸器内蔵型
空気呼吸器	15MPa	11基	〃	〃	予備ボンベ付
空気ボンベ	15MPa	２基	〃	〃	カーボンＦＲＰ
人工蘇生器		５台	〃	〃	
水幕ホース	口径65㎜×20m	７本	〃	〃	
可燃性ガス測定器		２台	〃	〃	
携帯用無線機		２組	〃	〃	
高発泡器	120倍	２基	八戸消防署１基、八戸消防署根城分遣所１基	八戸地域広域市町村圏事務組合（消防本部）	
泡消火薬剤		14,200ℓ	八戸消防署河原木分署	〃	水成膜
空気呼吸器	15MPa	１基	八戸消防署１基	〃	
空気呼吸器	30MPa	３基	八戸消防本部３基	〃	
空気ボンベ	15MPa	４本	八戸消防署根城分遣所４基	〃	カーボンＦＲＰ
高揚水ターボポンプ		２基	八戸市防災倉庫、八戸消防署各１基	〃	
消防用ホース	口径65㎜×20m	１２７本	八戸消防署28本、八戸消防署鮫分署11本、八戸東消防署小中野分遣署21本、八戸消防署川原木分署10本、八戸消防署尻内分遣所23本、八戸消防署根城分遣所24本、八戸消防署桔梗野分遣所10本	〃	
投光器		２基	野辺地消防署１基、横浜消防署１基	北部上北広域事務組合（消防本部）	
空気呼吸器	15MPa	１８基	野辺地消防署９基、横浜消防署９基	〃	予備ボンベ付
空気呼吸器	30MPa	３６基	野辺地消防署10基、横浜消防署9基、六ヶ所消防署17基	〃	予備ボンベ付
無線機（車載型）	10W	２基	北部上北広域事務組合(消防本部)	〃	５波実装
救急救助用エアーテント		２セット	六ヶ所消防署、野辺地消防署各１セット	〃	
組立式フレームテント		４セット	北部上北広域事務組合(消防本部)、野辺地消防署、横浜消防署、六ヶ所消防署各1セット	〃	
熱画像直視装置	Ｐ７１５０型	１台	六ヶ所消防署	〃	
消防用ホース	口径65㎜×20m	51本	野辺地消防署６本、横浜消防署８本、六ヶ所消防署37本	〃	使用圧16圧
〃	口径75㎜×20m	５本	横浜消防署１本、六ヶ所消防署４本	〃	使用圧20圧
〃	口径75㎜×10m	５本	横浜消防署１本、六ヶ所消防署４本	〃	〃
高圧空気圧縮機	ＹＳ－７５Ａ	1台	六ヶ所消防署	〃	
高発砲器		２セット	六ヶ所消防署	〃	

３－３－10　化学消火薬剤の保有状況

（危機管理局）

平成29年４月現在

種別 / 機関名	たん白系（kℓ）		合成界面活性剤（kℓ）	水成膜泡消火薬剤（kℓ）	水溶性液体用泡消火薬剤（耐ｱﾙｺｰﾙ用）（kℓ）	粉末（kg）	備考
	３％型	６％型					
青森県			14.2	16.5			青森県防災資機材センター
				14.2			八戸消防署河原木分署等
陸上自衛隊				1.10			青森駐屯地
	0.1						弘前駐屯地
	1.82			0.32			八戸駐屯地
海上自衛隊	0.9	0.10		16.00		12,421	
航空自衛隊				8.46		120	三沢基地
				0.78			大湊分屯基地
				0.38		26	車力分屯基地
				0.48		159	東北町分屯基地
青森地域（事）	9.16		4.10	0.40	0.02		
弘前地区（事）	0.14		0.68	1.40			
八戸地域（事）				1.80			
五所川原地区（事）	0.1		0.94				
十和田地域（事）	2.12		0.50				
三沢市消防本部				2.68			
下北地域（事）							
つがる市消防本部			0.6	0.08			
北部上北（事）	20.52		0.41				
中部上北（事）	0.86						
鰺ヶ沢地区（事）	0.02		0.50				

３－３－11　林野火災用消防資機材の保有状況

（危機管理局）

（平成29年４月１日現在）

消防施設等 / 機関名	防火水槽（基）	自然水利利用施設（施設）	林野火災工作車（台）	ブッシュカッター（台）	チェーンソー（台）	可搬式散水装置（個）	可搬式送水装置（台）	軽可搬式消防ポンプ（台）	小型動力ポンプ付水槽車（台）
【青森地域（事）】					4	157			3
蓬田村						26			
外ヶ浜町						28			
【弘前地区（事）】					23	129		10	
弘前市					0	0		0	
西目屋村	6					60			
藤崎町									
【八戸地域（事）】					0	114	2		
八戸市					1	393			
三戸町						76			
五戸町	10				1	133	33		
田子町						11			
南部町					2	170			
階上町	21					63		4	
おいらせ町						67		4	
新郷村	38					90			
【下北地域（事）】					11	80			5
むつ市									
【北部上北（事）】						90		3	
横浜町					1	48		3	
六ヶ所村						90		7	
【鰺ヶ沢地区（事）】			1		1	61		1	
鰺ヶ沢町	7								
深浦町	3					49			
【五所川原地区（事）】					6	64		2	
中泊町	1								
つがる市						80			
合計	86	0	1	0	50	2,079	35	34	8

３－３－12　林野火災用空中消火資機材の保有状況

（危機管理局）

平成29年３月現在

防火資機材の種類	規　　格	数　量	保　管　場　所	管　　理　　者	備考
ヘリコプター用空中散布装置	中型ヘリコプター用	６基	青森県防災資機材センター	青森県消防学校	
〃	〃	４基	陸上自衛隊第９師団八戸駐屯地	陸上自衛隊第９師団	
組　立　式　水　槽		８台	青森県防災資機材センター	青森県消防学校	
消　火　薬　剤	液体（フォレックスＬ10％用）	300缶	青森県防災資機材センター	青森県消防学校	

３－３－13　通信施設・設備等

⑴　防災情報ネットワーク

ア　無線設備

地　球　局　…　ＴＣ
固　定　局　…　ＦＸ
基　地　局　…　ＦＢ
携帯基地局　…　ＦＰ
陸上移動局　…　ＭＬ
携　帯　局　…　ＭＰ
航　空　局　…　ＦＡ

所属	局種別	呼出名称	設置（常置）場所　電話番号	予備電源	参考事項		
県	ＴＣ	ＬＡＳＣＯＭあおもりけんあおもり スーパーバードちきゅう	青森市長島一丁目１番１号 青森県危機管理局防災危機管理課 危機管理対策グループ 電話017－722－1111（大代表）内線4109番 017－734－9097（直通）	有			
	ＦＸ	ぼうさいあおもり			型　式	周波数	電　力
					G7W	7561.25MHz	0.0008W
	ＭＬ	ぼうさいあおもり1，2，3	秘書課	－	F2D，F3E	143.36MHz	10W
	〃	〃　7～11,13,15～21	総務学事課	－	〃	〃	〃
	〃	〃　24，25	防災航空センター	－	〃	〃	〃
	〃	〃　103,105～110	防災危機管理課	－	〃	〃	5W
	〃	〃　101	総務学事課	－	〃	〃	〃
	〃	〃　112	防災航空センター	－	〃	〃	〃
	〃	〃　113	青森空港管理事務所	－	〃	〃	〃
	〃	〃　114	防災危機管理課三沢市駐在（三沢市役所内）	－	〃	〃	〃
	ＦＸ	ぼうさいうまのかみ	青森市大字戸門字戸門山１番戸門山国有林114林班と１ 青森県防災行政用無線馬ノ神中継局	有	G7W	7721.25MHz 7718.75MHz	0.0008W 0.063W
					F2D，F3E	60.56Mhz 60.635MHz	25W
	ＦＢ				F2D，F3E	147.36Mhz	25W
	ＦＰ				〃	〃	〃
	ＦＸ	ぼうさいえぼし	上北郡野辺地町大字馬門字地続山74林小班 青森県防災行政用無線烏帽子中継局	有	G7W	7758.75MHz 7761.25MHz	0.063W 0.1W
					F2D，F3E	60.56Mhz 60.635MHz	25W
	ＦＢ				F2D，F3E	147.36Mhz	25W
	ＦＰ				〃	〃	〃
庁	ＦＸ	ぼうさいなくい	三戸郡南部町大字高瀬字南沢山６番275 青森県防災行政用無線名久井中継局	有	G7W	7721.25MHz	0.1W
	ＦＢ				F2D，F3E	147.36Mhz	25W
	ＦＰ				〃	〃	〃
	ＦＸ	ぼうさいはちもり	西津軽郡深浦町大字深浦字岡崎338 青森県防災行政用無線八森中継局	有	F2D，F3E	54.71Mhz 54.785MHz	25W
	ＦＢ				F2D，F3E	147.36Mhz	25W
	ＦＰ				〃	〃	〃
	ＦＸ	ぼうさいおおまたい	下北郡大間町大字大間字内山48番地１ 青森県防災行政用無線大間平中継局	有	F2D，F3E	54.785MHz 54.71Mhz	25W
	ＦＢ				F2D，F3E	147.36Mhz	25W
	ＦＰ				〃	〃	〃
中南県民局地域連携部	ＭＬ	ぼうさい　ひろさき101	弘前市蔵主町4　中南地域県民局地域連携部 管理室　℡ 0172－32－2401	－	F2D，F3E	143.36MHz	5W
中南地整	ＭＬ	ぼうさい　ひろさき1	弘前市蔵主町4　中南地域県民局地域整備部 管理課　℡ 0172－32－0282	－	F2D，F3E	143.36MHz	10W
三八県民局地域連携部	ＭＬ	ぼうさい　はちのへ101	八戸市大字尻内町字鴨田7　三八地域県民局地域連携部 管理室　℡ 0178－27－8161	－	F2D，F3E	143.36MHz	5W
三八地整	ＭＬ	ぼうさい　はちのへ1	八戸市大字尻内町字鴨田7　三八地域県民局地域整備部 管理課　℡ 0178－27－5151	－	F2D，F3E	143.36MHz	10W
西北県民局地域連携部	ＭＬ	ぼうさい　ごしょがわら101	五所川原市栄町10　西北地域県民局地域連携部 管理室　℡ 0173－34－2174	－	F2D，F3E	143.36MHz	5W

所属	局種別	呼出名称	設置（常置）場所　電話番号	予備電源	参考事項		
西北地整	ＭＬ	ぼうさい　ごしょがわら１	五所川原市栄町10　西北地域県民局地域整備部 管理課　℡　0173－35－2105		型　式	周波数	電　力
				－	F2D，F3E	143.36MHz	10W
上北地域県民局	ＭＬ	ぼうさい　とわだ101	十和田市西十二番町20－12　上北地域県民局地域連携部 管理室　℡　0176－23－8193	－	F2D，F3E	143.36MHz	5W
下北地域県民局	ＭＬ	ぼうさい　むつ101	むつ市中央一丁目1-8　下北地域県民局地域連携部 管理室　℡　0175－22－1175	－	F2D，F3E	143.36MHz	5W
東青地整	ＭＬ	ぼうさいあおもりどぼく1	青森市大字幸畑字唐崎76-4 東青地域県民局地域整備部庁舎 ℡　017－728－0200	－	F2D，F3E	143.36MHz	10W
鰺ヶ沢道路河川	ＭＬ	ぼうさい　あじがさわ1	西北地域県民局地域整備部 鰺ヶ沢道路河川事業所 ℡　0173－72－3135	－	F2D，F3E	143.36MHz	10W

イ　有線設備

所属	設置（常置）場所　電話番号	予備電源
県庁	青森市長島一丁目１番１号 青森県危機管理局防災危機管理課 危機管理対策グループ ℡ 017－722－1111（大代表）内線4110番 017－734－9097（直通）	有
地域連携部 中南県民局	弘前市蔵主町４ 中南地域県民局地域連携部 管理室 ℡ 0172－32－2401	有
地域連携部 三八県民局	八戸市大字尻内町字鴨田７ 三八地域県民局地域連携部 管理室 ℡ 0178－27－8161	有
地域連携部 西北県民局	五所川原市栄町10 西北地域県民局地域連携部 管理室 ℡ 0173－34－2174	有
地域連携部 上北県民局	十和田市西十二番町20－12 上北地域県民局地域連携部 管理室 ℡ 0176－22－8193	有
地域連携部 下北県民局	むつ市中央一丁目１－８ 下北地域県民局地域連携部 管理室 ℡ 0175－22－1175	有
防災航空 センター	青森市大谷字山ノ内６－128 青森県防災航空センター ℡ 017－729－0355	有

所　　属	設置（常置）場所　　電話番号	予備電源
消　防　学　校	青森市大字新城字天田内183－３ 青森県消防学校 TEL 017－788－4221	有
青　森　環　境	青森市東造道一丁目１－１ 青森環境管理事務所 TEL 017－736－9292	有
東　保　健　所	青森市第二問屋町４丁目11－６ 保健総室 TEL 017－739－5421	有
東青漁港漁場	青森市港町二丁目－１－４ 東青地域県民局地域農林水産部 東青地方漁港漁場整備事務所 TEL 017－741－4451	有
東　青　地　整	青森市大字幸畑字唐崎76－４ 東青地域県民局地域整備部庁舎 TEL 017－728－0200	有
青森港管理	青森市本町四丁目５－５ 東青地域県民局地域整備部 青森港管理所 TEL 017－734－4101	有
青　森　空　港	青森市大字大谷字小谷１－５ 青森空港管理事務所 TEL 017－739－2121	有
青森県立 中央病院	青森市東造道二丁目１－１ 青森県立中央病院 TEL 017－726－8111	有
弘　前　保　健　所	弘前市大字白銀町14－２ 中南地域県民局地域健康福祉部 保健総室 TEL 0172－33－8521	有
中　南　福　祉	弘前市大字白銀町14－２ 中南地域県民局地域健康福祉部 福祉総室 TEL 0172－35－1622	有
三　八　環　境	八戸市大字尻内町字鴨田７ 三八環境管理部 TEL 0178－27－5111	有
三八農村整備	八戸市大字尻内町字八百刈20－３ 三八地域県民局地域農林水産部農村整備庁舎 TEL 0178－27－1211	有
三八漁港漁場	八戸市大字河原木字北沼１－131 三八地域県民局地域農林水産部 三八地方漁港漁場整備事務所 TEL 0178－21－1077	有
水産振興課 八戸市駐在	八戸市大字白銀町字三島下95 水産振興課八戸市駐在 TEL 0178－33－1535	有
八　戸　港　管　理	八戸市大字河原木字北沼１－131 三八地域県民局地域整備部 八戸港管理所 TEL 0178－21－2280	有

所　　属	設置（常置）場所　　電話番号	予備電源
五所川原保健所	五所川原市末広町14 西北地域県民局地域健康福祉部 保健総室 TEL 0173－34－2108	有
西北農林	鰺ヶ沢町大字舞戸町字鳴戸384－37 西北地域県民局地域農林水産部 TEL 0173－72－6613	有
五所川原 農村整備	五所川原市大字吹畑字藤巻24－12 西北地域県民局地域農林水産部五所川原農村整備庁舎 TEL 0173－35－7171	有
つがる 農村整備	つがる市木造若宮９－１ 西北地域県民局地域農林水産部つがる農村整備庁舎 TEL 0173－42－4343	有
西北漁港漁場	鰺ヶ沢町大字本町246－３ 西北地域県民局地域農林水産部 西北地方漁港漁場整備事務所 TEL 0173－72－2345	有
鰺ヶ沢 道路河川	鰺ヶ沢町大字舞戸町字鳴戸384－37 西北地域県民局地域整備部 鰺ヶ沢道路河川事業所 TEL 0173－72－3135	有
上十三 保健所	十和田市西二番町10－15 上北地域県民局地域健康福祉部 保健総室 TEL 0176－23－4261	有
上北福祉	七戸町字蛇坂55－１ 上北地方県民局地域健康福祉部 TEL 0176－62－2145	有
上北 農村整備	十和田市西二番町10－21 上北地域県民局地域農林水産部農村整備庁舎 TEL 0176－23－5245	有
むつ小川原 港管理	六ヶ所村大字倉内字笹崎521－２ 上北地域県民局地域整備部 むつ小川原港管理所 TEL 0175－74－2344	有
むつ保健所	むつ市中央1丁目３－33 下北地域県民局地域健康福祉部 保健総室 TEL 0175－31－1388	有
下北 漁港漁場	むつ市中央1丁目１－８ 下北地域県民局地域農林水産部 下北地方漁港漁場整備事務所 TEL 0175－22－8581	有
東京事務所	東京都千代田区平河町２－６－３ 都道府県会館 東京事務所 TEL 03－5212－9113	有
浪岡ダム	青森市浪岡大字王余魚沢字片子都谷森１－439 浪岡ダム管理所	有
駒込ダム	青森市中央三丁目20－１ 東青地域県民局地域整備部 駒込ダム建設所 TEL 017－777－3812	有

所　　属	設置（常置）場所　　電話番号	予備電源
下　湯　ダ　ム	青森市大字荒川字横倉１ 下湯ダム管理所 ℡ 017－739－3811	有
浅　虫　ダ　ム	青森市大字浅虫字内野72－１ 浅虫ダム管理所 ℡ 017－752－4143	有
遠部・久吉ダム	平川市碇ヶ関山神堂87－７ 遠部・久吉ダム管理所 ℡ 0172－46－2019	有
遠　部　ダ　ム	平川市碇ヶ関西碇ヶ関山１－１ 遠部ダム管理所 ℡ 0172－46－2218	有
久　吉　ダ　ム	平川市碇ヶ関東碇ヶ関山１－106 久吉ダム管理所 ℡ 0172－46－2877	有
世　増　ダ　ム	八戸市南郷大字島守字崩向10－３ 世増ダム管理所 ℡ 0178－83－2991	有
小　泊　ダ　ム	中泊町大字小泊字成滝132 小泊ダム管理事務所 ℡ 0173－64－3845	有
飯　詰　ダ　ム	五所川原市大字飯詰字影日沢842－２ 飯詰ダム管理所 ℡ 0173－37－3369	有
清水目ダム	上北郡東北町字清水目深山１－11 清水目ダム管理所 ℡ 0175－64－2239	有
川　内　ダ　ム	むつ市川内町福浦山314 川内ダム管理所 ℡ 0175－38－5113	有
青　森　市	青森市中央一丁目22－５ 青森市役所 ℡ 017－734－1111	有
弘　前　市	弘前市大字上白銀町１－１ 弘前市役所 ℡ 0172－35－1111	有
八　戸　市	八戸市内丸一丁目１－１ 八戸市庁 ℡ 0178－43－2111	有
黒　石　市	黒石市大字市ノ町11－１ 黒石市役所 ℡ 0172－52－2111	有
五所川原市	五所川原市字岩木町12 五所川原市役所 ℡ 0173－35－2111	有
十和田市	十和田市西十二番町６－１ 十和田市役所 ℡ 0176－23－5111	有
三　沢　市	三沢市桜町一丁目１－38 三沢市役所 ℡ 0176－53－5111	有

所　　属	設置（常置）場所　　電話番号	予備電源
む　つ　市	むつ市中央一丁目８－１ むつ市役所 ℡ 0175－22－1111	有
つ　が　る　市	つがる市木造若緑61－１ つがる市役所 ℡ 0173－42－2111	有
平　川　市	平川市柏木町藤山25－６ 平川市役所 ℡ 0172－44－1111	有
平　内　町	東津軽郡平内町大字小湊字小湊63 平内町役場 ℡ 017－755－2111	有
今　別　町	東津軽郡今別町大字今別字今別167 今別町役場 ℡ 0174－35－2001	有
蓬　田　村	東津軽郡蓬田村大字蓬田字汐越１－３ 蓬田村役場 ℡ 0174－27－2111	有
外　ヶ　浜　町	東津軽郡外ヶ浜町字蟹田高銅屋44－２ 外ヶ浜町役場 ℡ 0174－31－1111	有
鰺　ヶ　沢　町	西津軽郡鰺ヶ沢町大字本町209－２ 鰺ヶ沢町役場 ℡ 0173－72－2111	有
深　浦　町	西津軽郡深浦町大字深浦町字苗代沢84－２ 深浦町役場 ℡ 0173－74－2111	有
西　目　屋　村	中津軽郡西目屋村大字田代字稲元144 西目屋村役場 ℡ 0172－85－2111	有
藤　崎　町	南津軽郡藤崎町大字西豊田一丁目１ 藤崎町役場 ℡ 0172－75－3111	有
大　鰐　町	南津軽郡大鰐町大字大鰐字羽黒館５－３ 大鰐町役場 ℡ 0172－48－2111	有
田　舎　館　村	南津軽郡田舎館村大字田舎館字中辻123－１ 田舎館村役場 ℡ 0172－58－2111	有
板　柳　町	北津軽郡板柳町大字板柳字土井239－３ 板柳町役場 ℡ 0172－73－2111	有
鶴　田　町	北津軽郡鶴田町大字鶴田字早瀬200－１ 鶴田町役場 ℡ 0173－22－2111	有
中　泊　町	北津軽郡中泊町大字中里字紅葉坂209 中泊町役場 ℡ 0173－57－2111	有
野　辺　地　町	上北郡野辺地町字野辺地123－１ 野辺地町役場 ℡ 0175－64－2111	有

所　　属	設置（常置）場所　　電話番号	予備電源
七　戸　町	上北郡七戸町字森ノ上131－４ 七戸町役場 ℡ 0176－68－2111	有
六　戸　町	上北郡六戸町大字犬落瀬字前谷地60 六戸町役場 ℡ 0176－55－3111	有
横　浜　町	上北郡横浜町字寺下35 横浜町役場 ℡ 0175－78－2111	有
東　北　町	上北郡東北町上北南四丁目32－484 東北町役場 ℡ 0176－56－3111	有
六ヶ所村	上北郡六ヶ所村大字尾駮字野附475 六ヶ所村役場 ℡ 0175－72－2111	有
おいらせ町	上北郡おいらせ町字中下田135－２ おいらせ町役場 ℡ 0178－56－2111	有
大　間　町	下北郡大間町大字大間字大間104 大間町役場 ℡ 0175－37－2111	有
東　通　村	下北郡東通村大字砂子又字沢内５－34 東通村役場 ℡ 0175－27－2111	有
風間浦村	下北郡風間浦村大字易国間字大川目28－５ 風間浦村役場 ℡ 0175－35－2111	有
佐　井　村	下北郡佐井村大字佐井字糠森20 佐井村役場 ℡ 0175－38－2111	有
三　戸　町	三戸郡三戸町大字在府小路町43 三戸町役場 ℡ 0179－20－1111	有
五　戸　町	三戸郡五戸町字古舘21－１ 五戸町役場 ℡ 0178－62－2111	有
田　子　町	三戸郡田子町大字田子字天神堂平81 田子町役場 ℡ 0179－32－3111	有
南　部　町	三戸郡南部町大字苫米地字下宿23－１ 南部町役場 ℡ 0178－84－2111	有
	三戸郡南部町大字平字広場36 南部町立中央公民館 ℡ 0178－76－2323	有
	三戸郡南部町大字沖田面字沖中46 南部町役場南部分庁舎 ℡ 0179－34－2111	有
階　上　町	三戸郡階上町大字道仏字天当平１－87 階上町役場 ℡ 0178－88－2111	有

所属	設置（常置）場所　電話番号	予備電源
新郷村	三戸郡新郷村大字戸来字風呂前10 新郷村役場 ℡ 0178－78－2111	有
青森地域消防本部	青森市長島二丁目１－１ 青森地域広域事務組合消防本部 ℡ 017－775－0851	有
弘前地区消防本部	弘前市大字本町２－１ 弘前地区消防事務組合消防本部 ℡ 0172－32－5101	有
八戸地域消防本部	八戸市大字田向字松ヶ崎７－８ 八戸地域広域市町村圏事務組合消防本部 ℡ 0178－44－2131	有
黒石消防署	黒石市大字追子野木一丁目576 弘前地区消防事務組合黒石消防署 ℡ 0172－53－1000	有
五所川原地区消防本部	五所川原市中央4丁目130 五所川原地区消防事務組合消防本部 ℡ 0173－35－2027	有
十和田地域消防本部	十和田市西二番町７－10 十和田地域消防事務組合消防本部 ℡ 0176－25－4111	有
三沢市消防本部	三沢市大字三沢市字堀口17－36 三沢市消防本部 ℡ 0176－54－4111	有
下北地域消防本部	むつ市小川町二丁目14－１ 下北地域広域行政事務組合消防本部 ℡ 0175－22－3819	有
つがる消防本部	つがる市木造赤根１－１ つがる市消防本部 ℡ 0173－42－2101	有
平川消防署	平川市平田森前田331 弘前地区消防事務組合平川消防署 ℡ 0172－44－3122	有
北部上北消防本部	上北郡野辺地町字田狭沢40－９ 北部上北広域事務組合消防本部 ℡ 0175－64－0650	有
中部上北消防本部	上北郡七戸町字荒熊内159－４ 中部上北広域事業組合消防本部 ℡ 0176－62－3142	有
鰺ヶ沢地区消防本部	西津軽郡鰺ヶ沢町大字舞戸町字鳴戸385－２ 鰺ヶ沢地区消防事務組合消防本部 ℡ 0173－72－4527	有
板柳消防署	北津軽郡板柳町大字灰沼字岩井70 弘前地区消防事務組合板柳消防署 ℡ 0172－73－2339	有
気象台	青森市花園一丁目17－19 青森地方気象台 ℡ 017－741－7411	有
海上保安部	青森市青柳一丁目１－２ 青森海上保安部 ℡ 017－734－2421	有

所　　属	設置（常置）場所　　電話番号	予備電源
陸上自衛隊 第九師団	青森市大字浪館字近野45 陸上自衛隊第９師団 ℡ 017－781－0161	有
N　H　K	青森市松原二丁目１－１ 日本放送協会青森放送局 ℡ 017－774－7753	有
R　A　B	青森市松森一丁目８－１ 青森放送株式会社 ℡ 017－743－1234	有
A　T　V	青森市松森一丁目４－８ 株式会社青森テレビ ℡ 017－741－2234	有
A　B　A	青森市荒川柴田125－１ 青森朝日放送株式会社 ℡ 017－762－1111	有
A　F　B	青森市堤町一丁目７－19 株式会社エフエム青森 ℡ 017－735－1181	有
日本赤十字社	青森市長島一丁目３－１ 日本赤十字社青森県支部 ℡ 017－722－2011	有
東北電力	青森市港町二丁目12－19 東北電力株式会社 ℡ 017－744－2050	有
N　T　T	青森市橋本二丁目１－６ 東日本電信電話株式会社 ℡ 017－774－9550	有

青森県防災情報ネットワーク回線構成図

平成29年11月1日現在

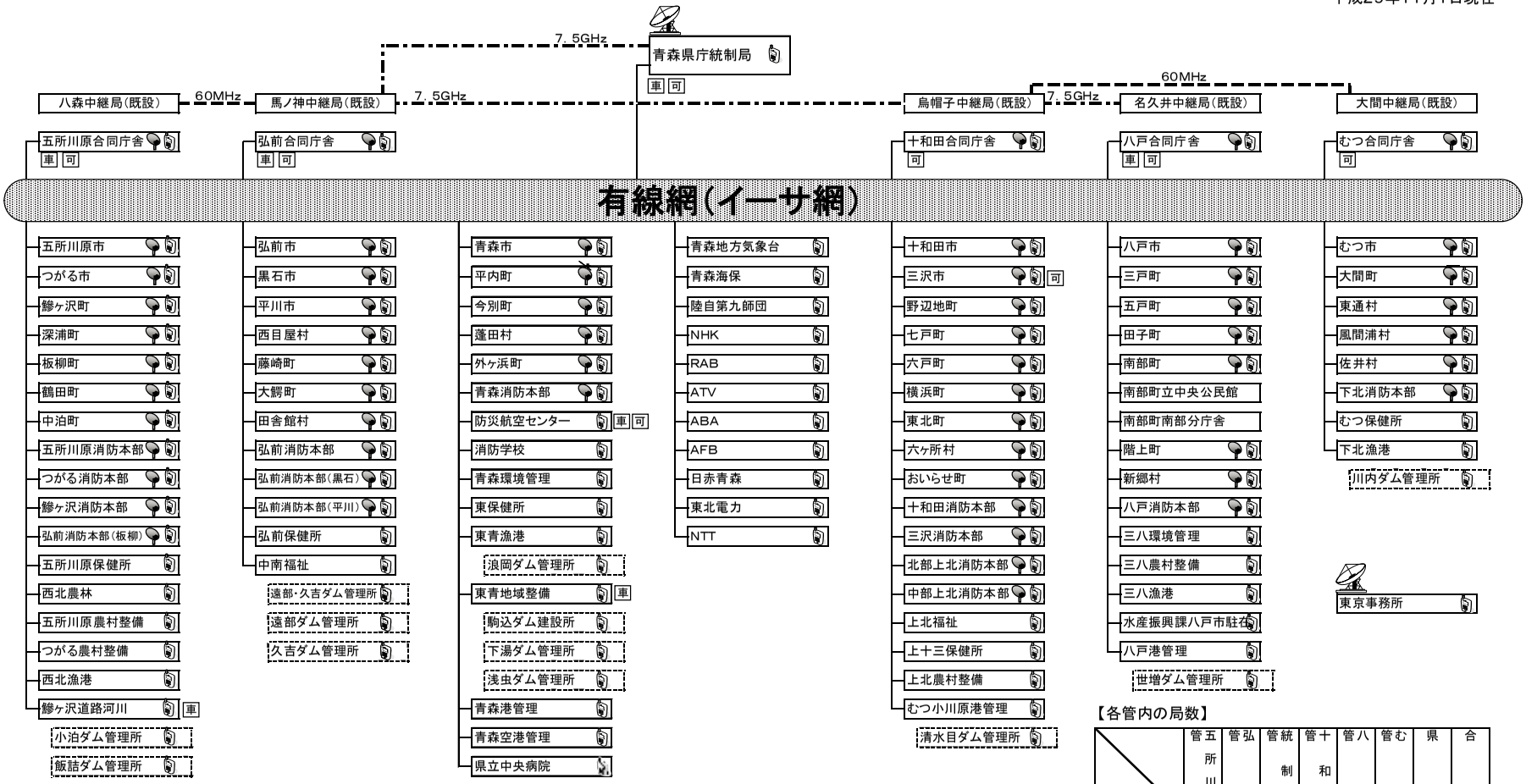

凡 例

- 衛星系無線アンテナ
- 衛星携帯電話（予備回線）
- 簡易パラボラアンテナ（映像受信用）
  ※市町村局ではJ－ALERT受信可
- 可 移動系無線（可搬型） ※既設
- 携 移動系無線（携帯型） ※既設
- 車 移動系無線（車載型） ※既設

【各管内の局数】

	管五所川内原	管弘内前	管統制内局	管十和内田	管八内戸	管むつ内	県外	合計
統制局			1					1
合同庁舎局	1	1		1	1	1		5
出先機関局	6	2	9	4	5	2	1	29
出先機関局（ダム局）	2	4	3	1	1	1		12
市町村局	7	7	5	9	9	5		42
消防本部局	4	3	1	4	1	1		14
防災関係機関局			11					11
合 計	20	17	30	19	17	10	1	114

(2) 水防無線

局種別　固定局 … ＦＸ
　　基地局 … ＦＢ
　　陸上移動局 … ＭＬ

所属	局種別	呼出名称	電波の型式、周波数、空中線電力			設置（常置）場所　電話番号	予備電源
			型式	周波数 (MHz)	電力 (w)		
夏坂ダム	ＦＸ	水防夏坂	Ｆ３Ｅ	149.65	10	三戸郡田子町大字夏坂字大川目91 夏坂ダム管理所 対田子　TEL 0179－33－1220	有
	ＦＢ	〃	Ｆ３Ｅ	149.65	10		
花木ダム	ＦＸ	水防花木	Ｆ３Ｅ	149.65	10	三戸郡田子町大字遠瀬字花木123 花木ダム管理所 対田子　TEL 0179－33－1253	有
	ＦＢ	〃	Ｆ３Ｅ	149.65	10		
天間ダム	ＦＢ	水防天間	Ｆ３Ｅ	149.65	10	上北郡七戸町字北天間館国有林27林班３－１ 天間ダム管理所 TEL 0176－68－2107	有
二の倉ダム	ＦＸ	水防二の倉	Ｆ３Ｅ	149.65	10	三戸郡新郷村大字戸来字雨池11－59 二の倉ダム管理所 TEL 0178-78-2126	有
	ＦＢ	〃	Ｆ３Ｅ	149.65	10		
三戸村整農備	ＦＸ	水防八戸	Ｆ３Ｅ	149.65	10	八戸市大字尻内町字八百刈20－３ 三戸地方農林水産事務所農村整備庁舎 TEL 0178－27－1211	有
	ＦＢ	水防八戸	Ｆ３Ｅ	149.65	10		
	ＭＬ	水防八戸　1	Ｆ３Ｅ	149.65	10		
作田ダム	ＦＢ	水防作田	Ｆ３Ｅ	149.65	10	上北郡七戸町字銀南木180－３ 作田ダム管理所 TEL 0176－62－2780	有
上北村整農備	ＦＢ	水防十和田西	Ｆ３Ｅ	149.65	10	十和田市西二番町10－21 上北地方農林水産事務所農村整備庁舎 TEL 0176－23－5245	有
	ＭＬ	水防十和田西　１～２	Ｆ３Ｅ	149.65	10		
			Ｆ３Ｅ	149.65	1		
	ＦＢ	水防四和	Ｆ３Ｅ	149.65	10	十和田市大字滝沢字月日山国有林４にの１ 四和防災溜池管理所	有
和田ダム	ＦＸ	水防和田	Ｆ３Ｅ	149.65	10	上北郡七戸町字山舘29－37 和田ダム管理所 TEL 0176－62－6369	有
	ＦＢ	水防和田	Ｆ３Ｅ	149.65	10		
	ＭＬ	水防和田　1	Ｆ３Ｅ	149.65	10		
清水目ダム	ＦＸ	水防清水目	Ｆ３Ｅ	149.65	10	上北郡東北町字清水目深山１－11 清水目ダム管理所 TEL 0175－64－2239	有
	ＦＢ	水防清水目	Ｆ３Ｅ	149.65	10		
	ＭＬ	水防清水目　1	Ｆ３Ｅ	149.65	10		

(3) 消防用無線

局種別　携　帯　局　…　ＭＰ
　　航　空　局　…　ＦＡ
　　陸上移動局　…　ＭＬ

所属	局種別	呼　出　名　称	電波の型式、周波数、空中線電力			設置（常置）場所　　電話番号	予備電源
			型 式	周波数 (MHz)	電　力 (w)		
県庁	FX	青森県庁	G7W	12.33GHz	0.0008	青森市長島一丁目１番１号 青森県県土整備部河川砂防課　企画・防災グループ TEL　017-734-8191（直通）	有
青森県防災航空センター（消防保安課）	ML	しょうぼうあおもりけん	5K80G1D	265.90625	5	青森市大字大谷字山内6-128 青森県防災航空センター TEL 017-729-0355	無
		11～12		265.23125	1		
				265.53125			
				265.30625			
			5K80G1E				
	ML	しょうぼうあおもりけん 101	F3E	158.35	1		
	〃	〃　102～104	〃	〃	5		
		〃　105～109	5K80G1D	265.90625	〃		
				265.23125	〃		
				265.53125	〃		
				265.30625	〃		
			5K80G1E				
			5K80G1D	265.38125			
			5K80G1E	265.45625			
				265.60625			
				265.68125			
				265.75625			
				265.83125	5		
		〃　201	5K80G1D	265.90625	10		
				265.23125	〃		
				265.53125	〃		
				265.30625	〃		
			5K80G1E				
			5K80G1D	265.38125			
			5K80G1E	265.45625			
				265.60625			
				265.68125			
				265.75625			
				265.83125	10		
	MP	あおもりぼうさいヘリ1	F3E	158.25	1		
	MP	あおもりぼうさいヘリ1	5K80G1D	265.90625	1		
				265.23125	〃		
				265.53125	〃		
				265.30625	〃		
			5K80G1E				
			5K80G1D	265.38125			
			5K80G1E	265.45625			
				265.60625			
				265.68125			
				265.75625			
				265.83125	1		

所属	局種別	呼　出　名　称	電波の型式、周波数、空中線電力			設置（常置）場所　　電話番号	予備電源
			型 式	周波数（MHz）	電　力（w）		
消防保安課	MP	あおもりけんヘリテレ1(音声)	8K50F2D	399.65			無
			8K50F3E	382.925			
				383.65			
				398.925	5		
	〃	あおもりけんヘリテレ1(映像)	17M57W	14.86			
				14.8			
				14.82			
				14.84	2		
			17M0F8W	14.86			
				14.8			
				14.82			
				14.84	5		
	〃	あおもりけんヘリテレ2～9	F3E	399.65	5		
				382.925	〃		
				383.65	〃		
				398.925	〃		
	FA	こうくうあおもりけん	A3E	131.975	10		無
	〃	こうくうあおもりけんいどう91	〃	〃	1.5		
	〃	こうくうあおもりけんいどう92	〃	〃	5		
			〃	123.45	5		
	〃	こうくうあおもりけんいどう93	〃	131.975	1.5		

３－３－14　通信事業者の支店の所在地

⑴　ＮＴＴ東日本

支　店　名	所　在　地	電　話　番　号
青　森　支　店	青森市橋本２丁目１－６	０１７－７７４－９５５０

⑵　ＮＴＴドコモ東北

支　店　名	所　在　地	電　話　番　号
青　森　支　店	青森市中央３丁目19－１	０１７－７３１－１２６２

⑶　KDDI

支　店　名	所　在　地	電　話　番　号
青　森　支　店	青森市新町２丁目６－25新町キューブ	０１７－７３５－００７７

⑷　ソフトバンク

支　店　名	所　在　地	電　話　番　号
東北オフィス	宮城県仙台市青葉区花京院１－１－20 花京院スクエア	

３－３－15　水防資器材の保有状況

⑴　国 土 交 通 省

ア　青森河川国道事務所

出張所名	資材																						
名称	土のう	土のう	シート	シート	水防マット	防水シート	鉄線	二子縄	ビニール縄	ビニール縄	トラロープ	トラロープ	塩ビパイプ	塩ビパイプ	塩ビパイプ	塩ビパイプ	塩ビパイプ	塩ビパイプ	丸太	鋼杭	電球	乾電池
規格	ビニール	麻	5.4m×3.6m	5.4m×5.4m	T型	5m×3m			ポリプロ φ8㎜	ポリプロ φ6㎜	φ12㎜ 100m	φ9㎜ 200m	φ4cm	φ13㎜×5m	φ30㎜×4m	φ40㎜×4m	φ50㎜×4m	φ100㎜×4m	杭	φ16㎜	工事用	工事用単一アルカリ
単位	袋	袋	枚	枚	枚	枚	kg	巻	巻	巻	巻	巻	本	本	本	本	本	本	本	本	個	個
五所川原	600	700	36		52	3	100	34	2	3	5	10							74	270		0
藤崎	4,800	0	400		0	0	0	27	4		2	0								500		10
八戸	6,660		780	40	16	0	50	6	10		4	5		20	29		35	17	94	910		

イ　高瀬川河川事務所

出張所名	資材																	
名称	縄	シート	シート	防災シート	水防シート（白）	鉄筋	鉄筋	土のう	大型土のう	瞬間土のう	塩ビパイプ	塩ビパイプ	塩ビパイプ	塩ビパイプ	丸太	針金	トラロープ	麻ロープ
規格		5.4m×3.6m	シート張り工法用			1.5m	1.2m				φ65㎜×4m	φ200㎜×2m	φ20㎜×4m	φ150㎜×5m		50m	200m	200m
単位	束	枚	枚	枚	枚	本	本	袋	袋	袋	本	本	本	本	本	束	束	束
小川原湖（花切水防倉庫）	6	116	10	10	5	49	169	2,000	255	1,650	30	3	150	9	28	3	4	4
小川原湖（頭無水防倉庫）		10																
小川原湖（津花川水防倉庫）								60	2,190						122			

材																			器								
ピンホール	保安灯	標識	バリケード	ラチェットレンチ	クリッパー	縄より器	掛矢	ハンマー	金デコ	三本鍬	唐鍬	斧	鎌	鉈	鋸	ツルハシ	スコップ	運搬車									
長さ1m		通行止用	折りたたみ														丸	一輪車									
本	本	本	個	丁	丁	丁	個	個	丁	丁	丁	丁	丁	丁	丁	丁	丁	台									
3	10	2	26	24	3	34	8	10	0	2	1	4	15	10	6	5	63	31									
5	0		0			0	9	10				2	7	10	9	5	56	39									
	14	4	20		4	104	44	41	2	0	2	22	40	17	2	3	187	73									

	材																										器											
ライフジャケット	大型巻き尺	コンベックス	カッター	コーンバー	カラーコーン	ハンマー（大）	片側めがねレンチ	しの	鉈	鋸	掛矢	つるはし	スコップ（丸）	鎌	熊手	アンカー	バケツ	ゴムボート	タイヤ用空気入	斧	投光器	発電機	ペンチ	運搬車	保安灯	バリケード	たこづち	どのう製作器										
子供用	50m	2m			コーンベット付													エンジン付			400W	1200VA		一輪車													
着	個	個	本	本	本	本	丁	丁	丁	丁	丁	丁	丁	丁	本	個	個	艘	本	丁	台	台	丁	台	本	基	丁	台										
	2	4	10	12	10	10	4	10	1	2	8	8	29				10		1	3	4	2	2	6	10	3	1	2										
10	50					2					2			1	6	4	2	1																				

(2) 青森県水防倉庫

地域県民局	水防倉庫名	水防倉庫所在地	設置年度	規模（㎡）	器材 ツルハシ（丁）	スコップ（丁）	掛矢（丁）	たこ鎚（丁）	唐鍬（丁）	ペンチ（丁）	おの（丁）	のこぎり（丁）	かま（丁）	ハンマー（丁）
備蓄基準					(5)	(100)	(6)	(3)	(5)	(5)	(5)	(5)	(6)	(10)
東青	堤川	青森市桜川４丁目 34-36	H７	116	17	188	32	3	10	7	9	8	8	5
中南	樋の口	弘前市大字樋の口 224-1	S 47	109	6	117	9	10	5	6	6	5	17	15
〃	白子	藤崎町大字藤崎字白子 41-2	S 40	49	5	101	6	5	5	5	6	5	6	11
三八	兎内	五戸町大字切谷内字兎内	S 47	115	29	136	6	3	10	9	10	10	35	10
西北	五所川原	五所川原市大字下漆川字鍋懸	S 61	45	16	132	8	5	8	8	8	8	12	11
〃	三千石	板柳町大字三千石字木賊	S 57	49	5	133	9	3	5	5	5	5	10	10
西北（鰺ヶ沢）	家調	つがる市稲垣町繁田	S 25	49	5	160	6	3	5	5	5	5	6	10
上北	千歳森	十和田市元町西 5-7-28	S 58	214	23	160	14	3	5	5	7	4	7	20
〃	内蛯沢	東北町字赤川道 86	S 56	39	12	120	6	3	5	5	5	6	10	16
下北	田名部	むつ市文京町 19-12	S 44	116	7	107	22	3	6	5	5	33	56	10
合計					125	1,354	118	41	64	60	66	89	167	118

(3) 県臨時水防倉庫備蓄状況

地域県民局	臨時倉庫名	臨時倉庫所在地	専用兼用の区分	器材 ツルハシ（丁）	スコップ（丁）	掛矢（丁）	たこ鎚（丁）	唐鍬（丁）	ペンチ（丁）	おの（丁）	のこぎり（丁）
東青	幸畑	青森市大字幸畑字唐崎 76-4	兼	4	3	1			1	1	2
〃	三内	〃 大字三内字丸山 324-1	〃	5	4	3		5	1	3	1
西北（鰺ヶ沢）	鰺ヶ沢	鰺ヶ沢大字舞戸町字鳴戸 384-3 7	〃	10	80	10	2	10	10	10	10
〃	七里長浜港 県営上屋	〃 北浮田町地内	〃								
下北	港湾管理用倉庫	むつ市真砂町 93-6	〃								
青森港管理	所内倉庫	青森市本町 4-5-5	〃								
八戸港管理	石油基地詰所	八戸市豊州 2-5	〃								
東青（漁港）	東青漁港事務所	青森市港町 2-22-4	〃								
三八（漁港）	八戸漁港（舘鼻）	八戸市新湊 3-14	〃								
西北（漁港）	西北漁港事務所	鰺ヶ沢町大字本町 246-3	〃								
下北（漁港）	大畑漁港	むつ市大畑町上野地内	〃								
合計				19	87	14	2	15	12	14	13

平成29年１月現在

資材												照明器具	携帯無線機	水防資器材管理担当者
丸太	鋼棒	ビニール袋	塩ビパイプ	ビニールシート	なわ	ロープ	鉄線	小車	オイルフェンス	オイルマット	その他			
(本)	(本)	(袋)	(本)	(枚)	(丸)	(m)	(kg)	(台)	(m)	(枚)		(台)	(台)	
(100)	(200)	(20,000)		(200)	(40)	(500)	(100)	(5)				(5)		
100	840	18,750	14	812	57	14,300	1,250	29	80	3,640		2		河川砂防施設課長
100	227	20,600	67	284	40	600	200	5	280	100	小型発電機１ 大型土のう110袋	1		〃
270	200	19,000	10	308	38	2,000	200	5	280	100	小型発電機１	1		〃
352	260	38,100	16	580	49	500	100	10	136	1,232	大型土のう170袋	3		〃
100	380	20,850	3	203	93	800	500	10	212	336	大型土のう110袋	9	2	〃
199	200	25,000	3	300	48	600	200	5	148	1,662	大型土のう70袋	5		〃
300	200	25,600	20	250	31	100	100	21	298	3,400	小型発電機２台	5	5	〃
100	200	20,000	3	200	59	500	100	5	120	500	大型土のう190袋	5		
300	200	25,000	20	140	40	1,300	100	5	136	1,300				
344	350	20,000	2	200	108	1,400	475	18	240	696	小型発電機１	1		
2,165	3,057	232,900	158	3,277	563	22,100	3,225	113	1,930	12,966		32	7	

														照明器具	携帯無線機	水防資器材管理担当者
かま	ハンマー	丸太	鋼棒	ビニール袋	塩ビパイプ	ビニールシート	なわ	ロープ	鉄線	小車	オイルフェンス	オイルマット	その他			
(丁)	(丁)	(本)	(本)	(袋)	(本)	(枚)	(丸)	(m)	(kg)	(台)	(m)	(枚)		(台)	(台)	
2	3			800		37		1,100			100	460	ﾊﾞﾘ２			河川砂防施設課長
7	9		30	3,000		164	30	580		10	140	200	ﾊﾞﾘ4、ﾅﾀ3、ﾀﾀﾐ14			〃
23	10	26	220	10,200		170	70	700	50	5	200	380			1	〃
											200	7,260				〃
											340	13,600				管理課長
											940	5,425	油吸着材1.5kl 油ｹﾞﾙ化剤0.5kl			管理担当
											920	1,308kg				〃
											840	4,300	油処理剤52缶			管理課長
											840	6,600	中和剤70缶			〃
											560	2,500	中和剤53缶			〃
											940	6,000	中和剤76缶			〃
32	22	26	250	14,000		371	100	2,380	50	15	6,020	46,725			1	

(4) 水防管理団体水防倉庫

地域県民局	河川名	水防倉庫名	水防倉庫所在地	水防倉庫管理者	設置年度	規模(㎡)	器 ツルハシ(丁)	スコップ(丁)	掛矢(丁)	たこ鎚(丁)	唐鍬(丁)	ペンチ(丁)
備蓄基準								(10)	(3)	(1)	(3)	(3)
東青	堤川	高田	青森市高田字日野61－5	青森市	H5	26	7	20	2	1	2	2
〃	浪岡川	浪岡	〃 浪岡大字浪岡字稲村101－1	〃	S40	20	2	10	2			2
〃	今別川	今別	今別町大字今別字今別167	今別町	S41	33	4	10	2	2	5	4
〃	玉川才の神口広川	外ヶ浜町役場平舘支所	外ヶ浜町字平舘根岸湯の沢150	外ヶ浜町	H21		2	10	2			4
	計	4					15	50	8	3	7	12
中南	岩木川	水防資材センター	弘前市大字茜町二丁目5－3	弘前市	S53	185	15	45	10	9	12	5
〃	〃	種市	〃 大字種市字高瀬89－5	〃	S50	32		10	3	1	3	3
〃	平川	石川	〃 大字石川字石川114－1	〃	S42	33		10	3	1	3	3
〃	〃	新里	〃 大字新里字東里見59－1	〃	S44	24		10	3	1	3	3
〃	大和沢川	一野渡	〃 一野渡字岡本17－1	〃	S55	15		10	3	1	3	3
〃	浅瀬石川	水防倉庫	黒石市緑ヶ丘124番地	黒石市	H18	81	5	10	3		3	1
〃	〃	田舎館	田舎館村大字垂柳字福岡63－3	田舎館村	H23	122	3	10	3		10	4
〃	平川	大鰐	大鰐町大字大鰐字川辺41－2	大鰐町	S59	38	9	31	5		10	5
〃	〃	碇ヶ関	平川市碇ヶ関鯨森67－2	平川市	S55	12	10	20	5		10	2
	計	9					42	156	38	13	57	29
三八	新井田川	新井田水防センター	八戸市大字田向字向河原32－3	八戸市	H9	63	3	60	4	1	3	5
〃	五戸川	市川	〃 大字市川字赤畑19－3	〃	S58	13		9	3	1	3	2
〃	馬淵川	馬淵川水防センター	〃 大字尻内町字上川原54－1	〃	H26	27		80	3			4
〃	馬淵川	福田ｺﾐｭﾆﾃｨｰ防災ｾﾝﾀｰ	南部町大字福田字山道13－2	南部町	H18	62	4	72	1			
〃	五戸川	倉石	五戸町大字倉石中市上ミ平19－1	五戸町	S51		1	20	8		10	4
〃	〃	八景	〃 字野月29	〃	S58	20	11	56	3			10
	計	6					19	297	22	2	16	25

平成29年１月現在

材				資									材	照	携	
お	のこぎり	かま	ハンマー	丸太	空俵	ビニール袋・麻袋	かます	むしろビニールシート	なわ	鉄線	ロープ	小車	その他	明具	携帯無線機	水防資器材管理担当者
の（丁）	（丁）	（丁）	（丁）	（本）	（俵）	（袋）	（俵）	（枚）	（丸）	（kg）	（m）	（台）		（台）	（台）	
(3)	(3)	(5)		(100)		(5,000)			(20)	(20)				(3)		
6	3	8	8	90		4,000	20	12	30	50	300	2	土のう 1,000 個	2		公園河川課長
	2	5	2	20		500		2	5	10	20		ｻｰﾁﾗｲﾄ 1　発電機 1 土のう 300 個	1		都市整備課長
1	5	5	2			500		20	3	10	100		水のう 50 個		4	総務課長
1	4	6				800		20	3					10	4	平舘支所長
8	14	24	12	110		5,800	20	54	41	70	420	2		13	8	
5	6	20	9	527		22,000		117	79	2	900	12	船外機 1　救助艇 4 発電機 2　ｻｰﾁﾗｲﾄ 2 鉄杭 226	10		道路維持課長
3	3	5		119		5,200		20	29	20			鉄杭 189	3		防災安全課長
3	3	5		117		5,200		22	36	20			鉄杭 160	3		〃
3	3	5		212		5,200		20	35	20			鉄杭 175	3		〃
3	3	5		100		5,200		20	17	20			鉄杭 180	3		〃
2	3	5	2	67		3,000		10	15	20	500	2	ｵｲﾙﾌｨﾙﾀｰ 150	3		土木課長
4	5		3			2,000		40		12				2		総務課長
2	5	5	3			2,000		10		60	150	2		4		総務課長
2	3	20	2			500	200			10				2		碇ヶ関総合支所 市民生活課長
27	34	70	19	1,142		50,300	200	259	211	184	1,550	16		33		
5	5	20	1	100		3,200		50	20	20	200	6	オイルフェンス 6 本 吸着マット 174 枚	3		港湾河川課長
2	2	3		30		2,400		22	3	20						〃
	2			50		4,800		50		250	2,000	1		2		〃
5						12,500		17	5		1	1		2	62	総務課長
2	4	3		500		1,000			20					10	1	〃
2	7	7	5	150		800		6	1		240	5				〃
16	20	33	6	830		24,700		145	49	290	2,441	13		17	63	

地域県民局	河川名	水防倉庫名	水防倉庫所在地	水防倉庫管理者	設置年度	規模（㎡）	器					
							ツルハシ（丁）	スコップ（丁）	掛矢（丁）	たこ鎚（丁）	唐鍬（丁）	ペンチ（丁）
備蓄基準								(10)	(3)	(1)	(3)	(3)
西北	旧十川 松野木川	五所川原市防災倉庫	五所川原市中央４丁目130内	五所川原市	H26	97	1	24	5		3	1
〃	金木川	金木町除雪センター	〃　金木町芦野200－18	〃	S28	33	1	10			2	3
〃	相内川	市浦総合支所倉庫	〃　相内349－1	〃	H28	168		5	1			
〃	岩木川	防災センター	中泊町大字田茂木字鳴見381－21	中泊町	S58	29	10	10	8			
〃	〃	鶴田町水防倉庫	鶴田町大字木筒字上柳川2－6	鶴田町	H24	66	1	8	2			
〃	〃	つがる市稲垣支所倉庫	つがる市稲垣字豊川中袋45	つがる市	S63	33		6	2			
〃	岩木川 山田川	つがる市倉庫	〃　木造荻野8－3	〃	H17	7	1	25	1			3
	計	7					14	88	19		5	7
上北	奥入瀬川	十和田市	十和田市大字赤沼字下平263－12	十和田市	H6	112	3	10	3	1	2	3
〃	高瀬川	上北地区水防倉庫	東北町上北南４丁目32－316	東北町	H4	20	1	5	1		3	
〃	〃	東北地区水防倉庫	〃　塔ノ沢山1	〃	H10	20		5	1			2
〃	〃	七戸町	七戸町影津内34－24	七戸町	S44	22		70	3	1	3	3
〃	中野川	〃	〃　森の上131－4	〃	S48	20	3	20	3			3
〃	奥入瀬川	おいらせ町	おいらせ町中下田	おいらせ町	S26	36						
	計	6					7	110	11	2	8	11
下北	稲荷川	むつ	むつ市大湊浜町36－25（大湊消防署）	むつ市	S57	26	3	33	6	1	4	6
〃	大畑川	大畑	〃　大畑町伊勢堂1－3	〃	S39	28	2	10	3	1	3	3
〃	大佐井川 古佐井川	防災資材備蓄センター	佐井村大字佐井字糠森16－1	佐井村	H20	66.5	5	14	2		8	3
	計	3					10	57	11	2	15	12
合計		35					107	758	109	22	108	96

平成29年１月現在

材				資									材	照	携	
お	のこぎり	かま	ハンマー	丸太	空俵	ビニール袋・麻袋	かます	むしろビニールシート	なわ	鉄線	ロープ	小車	その他	明具	携帯無線機	水防資器材管理担当者
の（丁）	（丁）	（丁）	（丁）	（本）	（俵）	（袋）	（俵）	（枚）	（丸）	（kg）	（m）	（台）		（台）	（台）	
(3)	(3)	(5)		(100)		(5,000)			(20)	(20)				(3)		
5		3	4						6	4			発電機3　ｺｰﾄﾞﾘｰﾙ4	2		総務課長
1	4	4	1									2				〃
	4	1	3								100					〃
						1,000			5				発電機1 ｺｰﾄﾞﾘｰﾙ 2	2		〃
	2					500		3	2				鉄杭15	1		〃
	2	2				1,500		60						4		出張所長
1	2	9						8	1							総務課長
7	14	19	8			3,000		71	14	4	100	2		9		
3	3	5	1	90		5,000		90	10	20	300	3		3		土木課長
3		1				1,600		5	20		5				2	総務課長
1	2	2				400		1	2							〃
3	3	20		80		1,000			8						6	〃
5	3	12	2			2,000		10	10					3	8	〃
								20						1		まちづくり防災課長
15	11	40	3	170		10,000		126	50	20	305	3		7	16	
4	5	15		28		4,638		51	30	80	800	2	ﾁｪｰﾝｿｰ 1 胴付5 鉄線カッター 2	15		防災政策課長
3	3	5	4	30		5,000		10	15	20	200	3				大畑庁舎管理課長
3	3	3	2			1,000			19			7		6		総務課長
10	11	23	6	58		10,638		61	64	100	1,000	12		21		
83	104	209	54	2,310		104,438	220	716	429	668	5,816	48		100	87	

(5) 水防管理団体臨時水防倉庫

地域 県民局	河川名	水防 倉庫名	水防倉庫所在地	水防倉庫 管理者	専用兼用の 区分	器					
						ツルハシ（丁）	スコップ（丁）	掛矢（丁）	たこ鎚（丁）	唐鍬（丁）	ペンチ（丁）
東青	増川算用師川	外ヶ浜町三厩支所	外ヶ浜町字三厩新町18－1	外ヶ浜町	兼用	2	4	2		1	1
〃	小湊川	消防署	平内町大字小湊字小湊63	平内町	〃	8	25	2		15	
〃	盛田川	小湊分団	〃 大字小湊字下槻３－２	〃	〃	2	17	2		10	
〃	長沢川	東田沢分団	〃 大字東田沢字田沢17－２	〃	〃	2	13	1		7	
〃	清水川	清水川分団	〃 大字清水川字大川添18－１	〃	〃	7	11	1		4	
〃	〃	松野木分団	〃 大字松野木字家岸26－３	〃	〃	2	3	1		3	
〃	〃	狩場沢分団	〃 大字狩場沢字沢懸61－１	〃	〃	2	6	2		4	
〃	〃	外童子分団	〃 大字松野木字カド山３－25	〃	〃	3	7	1		5	
〃	〃	口広分団	〃 大字口広字口広沢70－２	〃	〃	1	8	1		8	
〃	蟹田川	役場	外ヶ浜町字蟹田高銅屋44－２	外ヶ浜町	〃	2	10	1		10	
〃	阿弥陀川	〃	蓬田村大字蓬田字汐越１－３	蓬田村	〃	3	10	4			2
	計	11				34	114	18		67	3
中南	平川	藤崎	藤崎町大字藤崎字若松17	藤崎町	兼用	1	3	1			1
〃	十川	常盤	〃 大字増館字若柳128－2	〃	〃	3	10	3			3
〃	平川十川	水防倉庫	〃 大字藤崎字中豊田7-3	〃	〃	1	12	2			2
〃	相馬川	相馬	弘前市大字五所字野沢41－1	弘前市	〃	5	20	2		2	10
〃	浅瀬石川	平川市消防団第10分団屯所	平川市葛川田の沢口５－１	平川市	〃	2	6				5
〃	平川	平川市消防団第１ 〃	〃 大光寺三村井70－３	〃	〃	2	5				3
〃	〃	平川市消防団第７ 〃	〃 大坊竹原100	〃	〃	2	6				3
〃	浅井川	平川市消防団第５ 〃	〃 尾崎浅井102－１	〃	〃	2	6				2
〃	引座川	平川市消防団第９ 〃	〃 松崎亀井５	〃	〃	2	5				2
〃	岩木川	岩木	弘前市大字賀田１丁目１－１	弘前市	〃	3	8	2			3
〃	平川	尾上防災備蓄倉庫	平川市猿賀浅井23－11	平川市	〃	1	5		1		
〃	〃	平川市消防団第15分団屯所	〃 日沼高田104－18	〃	〃	1	10				
〃	引座川	平川市消防団第11 〃	〃 尾上栄松14－２	〃	〃		10				
〃	不動川	平川市消防団第18 〃	〃 碇ヶ関古懸不動野	〃	〃		7				
〃	津刈川	平川市消防団第19 〃	〃 久吉嶺ヶ平	〃	〃	2	7				
	計	15				27	120	10	1	2	34
三八	熊原川	三戸消防署田子分署	田子町大字田子字天神堂向54－１	田子町	兼用	3	25	1			1
	計	1				3	25	1			1

平成29年１月現在

材				資									材			
おの（丁）	のこぎり（丁）	かま（丁）	ハンマー（丁）	丸太（本）	空俵（俵）	麻ビニール袋（袋）	かます（俵）	むしろビニールシート（枚）	なわ（丸）	鉄線（kg）	ロープ（m）	小車（台）	その他	照明具（台）	携帯無線機（台）	水防資器材管理担当者
	1	5	1			1,000								2	5	三厩支所長
	2	15	3			700		11			1,000			1	6	消防署長
	3	12	1			350					150			1		〃
	10	5	1			350					300					〃
	2	12	1			250					150			1		〃
	2	6	1			150					50					〃
	4	5	1			300					150					〃
	3	9	1			200					100					〃
2	2	8	1			250					100					〃
		3	1			2,400		2	12		600			3	5	総務課長
			2			1,000		3		10						建設課長
2	29	80	14			6,950		16	12	10	2,600			8	16	
	3		2			1,000		1								建設課長
3	3		3			500										〃
1	2		2			2,000		40	1				発電機2　ﾁｪﾝｿｰ2	3		総務課長
1	5	10	3			500		30		30			発電機2	3		相馬総合支所 総務課長
6														1	2	総務課長
6															2	〃
7															2	〃
5															2	〃
6															2	〃
			2			1,500		45			250		ﾅﾀ1　鉄杭40	3		岩木総合支所 総務課長
			1			1,000								1		尾上総合支所 市民生活課長
														3	2	総務課長
														2	2	〃
														1	2	〃
														1	2	〃
35	13	10	13			6,500		116	1	30	250			18	18	
	1		1			1,500		20						1	10	田子分署長
	1		1			1,500		20						1	10	

地域 県民局	河川名	水防 倉庫名	水防倉庫所在地	水防倉庫 管理者	専用兼用の 区分	器					
						ツルハシ（丁）	スコップ（丁）	掛矢（丁）	たこ鎚（丁）	唐鍬（丁）	ペンチ（丁）
西北	岩木川	鶴田消防署	鶴田町大字鶴田字早瀬194－1	鶴田町	兼用	4	22	4			1
〃	〃	板柳町消防団倉庫	板柳町大字灰沼字岩井70	板柳町	〃	2	10	2		3	2
〃	太田川長根沢川	第4分団屯所	五所川原市太田山の井439－2	五所川原市	〃						
〃	桂川山王坊川相内川	第1分団屯所	〃 相内123－2	〃	〃		6	2			
〃	磯松川脇元川	第2分団屯所	〃 脇元赤川93－2	〃	〃		5				
〃	十三湖岸	第3分団屯所	〃 十三湖深津58-2	〃	〃	2	5	1			
〃	全域	市浦消防署	〃 相内264－4	〃	〃	3	10	2			1
〃	岩木川山田川	つがる市庁舎倉庫	つがる市大字木造字若緑61－1	つがる市	〃		22	3			3
	計	8				11	80	14		3	7
西北（鰺ヶ沢）	中村川	大和田消防屯所	鰺ヶ沢町大字赤石字大和田28－5	鰺ヶ沢町	兼用		2	3			1
〃	中村川鳴沢川	鰺ヶ沢消防署	〃 大字舞戸字鳴戸385－2	〃	〃	2	47	5		2	2
〃	鳴沢川	北浮田消防屯所	〃 北浮田町字今須前田57－1	〃	〃		1				1
〃	赤石川	山子消防屯所	〃 大字南金沢町字晴間168－3	〃	〃	3	5	1			3
〃	吾妻川磯崎川	深浦役場倉庫	深浦町大字深浦字苗代沢84－2	深浦町	〃	14	25	10			2
	計	5				19	80	19		2	9
上北	与田川枇杷野川	防災倉庫	野辺地町田狭沢40－9	野辺地町	兼用	6	25	6		15	
〃	奥入瀬川	防災備蓄倉庫	おいらせ町山崎2587	おいらせ町	〃		7				
	計	2				6	32	6		15	
下北	田名部川	東通消防署	東通村大字砂子又字沢内5－35	東通村	兼用	3	18	8		3	2
〃	野牛川	東通消防署北分遣所	〃 大字野牛字釜の平45－4	〃	〃	4	25	3		5	
〃	老部川	東通消防署南分遣所	〃 大字白糠字赤平259－2	〃	〃	2	23	4		3	2
〃	脇野沢川	脇野沢	むつ市脇野沢渡向14－2（脇野沢消防分署内）	むつ市	〃	2	14	3		3	3
〃	易国間川	風間浦消防分署	風間浦村大字易国間字大川目28－5	風間浦村	〃	5	10			3	
〃	川内川	川内	むつ市川内町熊ヶ平154－1	むつ市	〃		10	4		4	3
〃	大間川	大間消防署	大間町大字大間字奥戸道19－1	大間町	〃	2	20	1			9
〃	〃	消防団1.2.3分団詰所	〃 大字大間字大間45	〃	〃	3	39	1		1	
〃	奥戸川	消防団4.5.6分団詰所	〃 奥戸字浜町通48－1	〃	〃	3	20	5			
〃	材木川	消防団7分団詰所	〃 大字奥戸字材木川目26	〃	〃	2	24	2		2	
	計	10				26	203	31		24	19
合計		52			126	684	99	1	113	73	

平成29年１月現在

材				資									材			
おの（丁）	のこぎり（丁）	かま（丁）	ハンマー（丁）	丸太（本）	空俵（俵）	ビニール袋麻袋（袋）	かます（俵）	むしろビニールシート（枚）	なわ（丸）	鉄線（kg）	ロープ（m）	小車（台）	その他	照明具（台）	携帯無線機（台）	水防資器材管理担当者
1	5	7		18		1,600		12	5				ﾅﾀ2　鉄杭31	2		消防署長
	4	2				500						2	ﾅﾀ6	2		総務課長
														1	1	消防分団長
2						350								2	3	〃
														2	2	〃
1														1	2	〃
3	5	5	1			400						1		1		消防署長
4	2	3						10								総務課長
11	16	17	1	18		2,850		22	5			3		11	8	
			1											2		消防署長
6	4	10	12			950								11	9	〃
						50										〃
	1		2			100								1		〃
	2	10	1			800		10						5		総務課長
6	7	20	16			1,900		10						19	9	
7	1	10	3			3,200		18	1		1,000					防災安全課長
						1,000		20								まちづくり防災課長
7	1	10	3			4,200		38	1		1,000					
3	2	3	5	12		1,200		20		50	300	3		1		東通消防署長
3	9	6	3	30		1,500		10	7		600	1		1		〃
1	5	10	7	10		300		15	5	10	200	2		2		〃
3	3	6	3			4,150		7	14	25				2		脇野沢庁舎管理課長
2	2	2	1			3,000		5			300	3	ナタ　1	6	2	消防分署長
3	4	5		8		4,000		7	14	30	100			2		川内庁舎管理課長
2	6	4				650		10	1		1,600			2	2	消防署長
4	5					400		11	8					15	4	消防分団長
3	1					60		5	1					12	2	〃
2	3	1				300		6	1					6		〃
26	40	37	19	60		15,560		96	51	115	3,100	9		49	10	
87	107	174	67	78		39,460		318	70	155	6,950	12		106	71	

３－３－16　水防資材の調達

地域県民局	住　　所	調　達　先	電話番号	麻　袋（袋）	ビニール（袋）	かます（袋）	木　杭（本）
東　青	青森市新田三丁目11－8	㈱青工	(017) 766－7311	大型土のう100	2,000	ﾋﾞﾆｰﾙｼｰﾄ 100	
	〃　堤町一丁目8－5	㈱吉田産業	(〃) 777－5111	大型土のう500			
	〃　第二問屋町3－10－10	角弘㈱	(〃) 739－6366	大型土のう100 100		ﾋﾞﾆｰﾙｼｰﾄ 500	
	平内町大字小湊字愛宕7－1	青森農業共同組合平内支店	(〃) 755－2211				
	今別町大字今別字中沢23－25	青森農業協同組合今別支店	(0174) 35－2003			ﾋﾞﾆｰﾙｼｰﾄ 20	
	〃　大字今別字中沢285－2	㈱熊谷	(〃) 35－2518		1,000	ﾋﾞﾆｰﾙｼｰﾄ 50	
	〃　阿弥陀川字汐干89	青森農業協同組合蓬田支店	(〃) 27－3111			ﾋﾞﾆｰﾙｼｰﾄ 20	
	〃　大字郷沢字浜田217	蓬田村漁業協同組合	(〃) 27－2006		100		
	外ヶ浜町字三厩増川353	㈱宮田住建	(〃) 37－2068	150	2,000	ﾋﾞﾆｰﾙｼｰﾄ 180	
	〃　字平舘今津尻高15－3	外ヶ浜漁業協同組合	(〃) 25－2322		400		
	計	10		大型土のう700 250	5,500	ﾋﾞﾆｰﾙｼｰﾄ 870	
中　南	弘前市神田三丁目2－3	㈱角弘弘前支店	(0172) 32－2481	大型土のう100	4,000	ﾋﾞﾆｰﾙｼｰﾄ 200	
	平川市日沼富田19番地の7	㈱吉田産業弘前支店	(〃) 57－5555	大型土のう300	2,000		
	弘前市境関字亥の宮36	㈱青工弘前支店	(〃) 28－0127	大型土のう880	1,150	ﾋﾞﾆｰﾙｼｰﾄ 200	
	大鰐町大字大鰐字大鰐7-2	油川金物店	(〃) 48－3437		1,000		
	計	4		大型土のう1280	8,150	ﾋﾞﾆｰﾙｼｰﾄ 400	
三　八	八戸市長苗代字前田91－1	㈱青工八戸支店	(0178) 28－6116	大型土のう100	1,000		
	〃　卸センター2－9－28	㈱角弘八戸支店	(〃) 28－4111	大型土のう100	500	ﾋﾞﾆｰﾙｼｰﾄ 50	
	〃　卸センター2－3－30	㈱吉田産業八戸支店	(〃) 20－3111	大型土のう200	3,900	ﾋﾞﾆｰﾙｼｰﾄ 130	
	五戸町大字切谷内字菖蒲川31－5	川内グリーンセンターあぐりす	(〃) 68－2415		700		
	計	4		大型土のう400	6,100	ﾋﾞﾆｰﾙｼｰﾄ 180	

地域県民局	住所	調達先	電話番号	麻袋（袋）	ビニール（袋）	かます（袋）	木杭（本）
西北	五所川原市大字飯詰字清野40-2	㈱和島組	(0173) 37－2111		500		
	〃 字本町40	上田金物店㈱	(〃) 35－2043		1,500		
	〃 大字添川字清水流55-4	青工㈱五所川原支店	(〃) 35－2451		5,000		
	〃 大字広田字柳沼91-3	角弘㈱五所川原支店	(〃) 35－3155		2,000		
	つがる市柏稲盛岡本94	㈱吉田産業五所川原支店	(〃) 35－8111		3,000		
	計	5			12,000		
西北（鰺ヶ沢）	深浦町大字深浦字吾妻沢1－1	ホーマックニコット深浦店	(〃) 84－1020		440		
	〃 大字岩崎字松原27	増富金物店	(〃) 77－2218		3,000		
	計	2			3,440		
上北	十和田市東十二番町5－20	㈲ニタドリ	(0176) 23－2236		400		
	〃 大字三本木字稲吉13－52	㈱青工	(〃) 23－7271		1,500		
	〃 大字三本木字野崎40－556	角弘㈱	(〃) 23－3545		1,000		
	六戸町大字犬落瀬字金沢117－56	㈲丸永産業	(〃) 53－2411		2,000		
	七戸町字笊田34－1	㈱米万商店	(0176) 62－5121	10,000	3,000		
	十和田市大字奥瀬字生内268－1	上北森林組合木材加工センター	(〃) 72－3111				500
	計	6		10,000	7,900		500
下北	むつ市大湊新町37－12	山内土木㈱	(0175) 24-2231		300		
	〃 下北町21－40	川端建設㈱	(〃) 22－7777	100			
	〃 中央一丁目5－7	㈱熊谷建設工業	(〃) 22－1141	1,000	500		
	〃 中央二丁目3－7	㈱青工	(〃) 24－2167	2,500			
	〃 仲町14－13	㈱角弘	(〃) 22－1394		1,000		
	〃 横迎町二丁目21－12	北新機材㈱	(〃) 22－8540	350	4,000		
	〃 大畑町本町252－1	大畑振興建設㈱	(〃) 34－3734	1,000	1,000		
	大間町大字大間字大間76－2	大見海事工業㈱	(〃) 37－2224	300	800		
	佐井村大字佐井字古佐井川目31	細川建設㈱	(〃) 38－4121		500		
	むつ市川内町家ノ上8	㈱浜中土木	(〃) 42－3269		1,000		
	計	10		5,250	9,100		

３－３－17　水防用土採取

地域県民局	官民の別	所有者又は採取業者名	土　取　場　の　住　所	連絡先電話番号	調達可能数量（㎥）
東　　青	民　地	㈱鹿内組	青森市横内字桜峰122－55外	(017) 738－2301	5,000
	〃	㈱大坂組	〃　諏訪沢字岩田57	(〃) 726－2461	5,000
	〃	相内建設㈱	今別町大字今別字宮本121	(0174) 35－2027	200
	官　地	㈱牧野組	外ヶ浜町字三厩算用師地内（国有林内）	(〃) 37－2024	1,000
	民　地	㈱一矢産業	〃　字平舘根岸湯の沢131	(〃) 25－2676	500
中　　南	〃	㈱佐藤惣建設	大鰐町大字長峰字鯖野沢161－133	(0172) 28－3131	5,000
	〃	嶽開発㈱	弘前市大字湯口字一ノ下り山187	(〃) 34－1560	5,000
	〃	㈲兼春興業	平川市唐竹井沢114－60	(〃) 44－7420	1,000
	〃	㈱南建設	弘前市大字原ヶ平字山中27－3	(〃) 36－7000	400
	〃	㈱中幸建設	黒石市大字上十川字長谷沢一番囲	(〃) 52－3171	1,000
	〃	㈱村上組	弘前市藤代一丁目2－1	(〃) 35－6111	500
三　　八	官　地	五戸町	五戸町大字倉石石沢字駒袋31－2	(0178) 62－2111	1,000
	〃	〃	〃　大字倉石中市字津久志森88－1	〃	1,000
	民　地	㈱村下建設工業	新郷村大字戸来字田茂代	(0178) 78－3311	5,000
	官　地	田子町役場	田子町大字田子字菖蒲谷地31－11	(〃) 32－3111	3,000
西　　北	民　地	寺栄建設㈱	五所川原市大字松野木字花笠96	(0173) 34－4756	1,000
	〃	㈱和島組	〃　大字飯詰字白籏133	(〃) 37－2111	1,000
	〃	島村産業㈱	〃　大字一野坪字馬繋場222－2	(〃) 34－3267	500
	〃	㈱松惣建設	弘前市大字十面沢字浜妻ノ神2－3	(〃) 22－3330	300
	〃	宝森建設興業㈱	中泊町大字中里字宝森157	(〃) 57－2027	210
	〃	㈱平山建設	〃　大字今泉字神山59－1	(〃) 58－3121	200
	〃	㈱三和建設	五所川原市相内岩井48－1	(〃) 62－2030	100
	〃	㈱鳴海建設	つがる市牛潟町鷲野沢29－208	(〃) 56－2052	500
	〃	㈱葛西商事	〃　木造筒木坂屏風山237	(〃) 42－5454	500
西　　北（鰺ヶ沢）	民　地	㈱雁金建設	鰺ヶ沢町大字南浮田町字美ノ捨48－1	(〃) 72－2247	200
	〃	㈱石沢組	深浦町大字追良瀬字広野110－1	(〃) 74－2908	100
	官　地	深浦町	〃　大字月屋字裸森77－6	(〃) 74－2111	300
上　　北	〃	七戸町	七戸町字蛇坂57	(0176) 68－2111	50
	〃	野辺地町	野辺地町字雑吉沢24－76	(0175) 64－2111	250
	〃	横浜町	横浜町字雲雀平1－9	(〃) 78－2111	10

地域県民局	官民の別	所有者又は採取業者名	土　取　場　の　住　所	連絡先電話番号	調達可能数量（㎥）
下　　北	民　地	菊地トラック㈱	むつ市大字田名部字斗南岡32－48外	(0175) 22－1671	200
	〃	㈲金田建材	〃　大畑町八幡湯坂2－7外	(〃) 34－2030	2,000
	〃	㈲佐藤建材	〃　大畑町正津川字関根橋81	(〃) 34－3589	100
	〃	野崎建設工業㈱	大間町大字大間字奥戸下道38－2	(〃) 37－3136	10
	〃	砂子又森林組合（代表松木昭一）	東通村大字砂子又字官台山1－72	(〃) 48－2460	100
	〃	細川建設㈱	佐井村大字佐井字原田65－34	(〃) 38－4121	100
	〃	東奥砕石㈲	むつ市川内町家の上103	(〃) 42－3884	10

３－３－18　救助用資機材の保有状況

(1)　日本赤十字社青森県支部

品目	数量		品目	数量	
救急車	病院	1	医療セット	支部	1
災害救援車	支部	2		病院	2
災害救援トラック	支部	1	発電機		10
	病院	1	投光機		11
災害連絡車	支部	1	浄水機		1
移動採血車	血液センター	4	テント		14
血液運搬車	血液センター	18	エアテント		2
広報車	血液センター	2	船舶		1
			担架		29
業務用無線基地局（FB）	支部	2	移動式炊飯器		7
	血液センター	1			
	病院	1			
	はまなす医療センター	1			
携帯基地局（ＦＰ）	血液センター	1			
陸上移動局（ＭＬ）	支部	18			
	血液センター	3			
	病院	5			
	はまなす医療センター	5			
携帯局（ＭＰ）	血液センター	8			
アマチュア無線基地局		4			
衛星携帯電話		5			

救助用資機材保有施設所在地

施設名	所在地
日本赤十字社青森県支部	青森市長島1－3－1
青森県赤十字血液センター	青森市花園2－19－1
八戸赤十字病院	八戸市田面木字中明戸2
はまなす医療療育センター	八戸市大久保字大塚17－729

⑵　青森・八戸海上保安部（海難救助用資機材）

種別 海上保安部	巡視船艇	もやい投射銃	携帯消火ポンプ	携帯防災相互連絡用携帯無線電話機	ゴム浮船
青森	3 隻	3 丁	1 台	5 箇	2 台
八戸	4	4	2	9	2
計	7	7	3	14	4

⑶　青森県警察本部（災害救助用資機材）

品目	品目	品目
エンジンカッター	削岩機	チェンソー
エアージャッキ	エアーツール	マンホール救助用具
エアー救助マット	可搬式ウインチ	空気呼吸器
投光器	ミニレッカー	救命索発射装置

(4) 消防本部

（危機管理局）

平成29年４月現在

種別 / 消防本部名	一般救助用器具							重量物排除用器具									切断用器具									破壊用器具					検知・測定用器具					呼吸保護用用具						
	かぎ付きはしご	三連梯子	ワイヤーはしご等	空気式救助マット	救命索発射銃	救命用縛帯等	平担架	油圧ジャッキ	油圧スプレッダー	可搬ウィンチ	マンホール救助器具	救助用簡易起重機	マット型空気ジャッキ	大型油圧スプレッダー	救助用支柱器具	チェーンブロック	油圧切断機	エンジンカッター	ガス溶断器	チェーンソー	鉄線カッター	空気鋸	大型油圧切断機	空気切断機	コンクリート・鉄筋切断用チェーンソー	万能斧	ハンマー	携帯用コンクリート破壊器具	削岩機	ハンマドリル	生物剤検知器	可燃性ガス測定器	有毒ガス測定器	酸素濃度測定器	放射線測定器	空気呼吸器	空気補充用ボンベ	酸素呼吸器	簡易呼吸器	防塵マスク	送排風機	エアラインマスク
青森地域 (事)	3	5	2	2	3	4	5	2	3	5	2	0	2	2	1	2	2	2	2	2	2	3	3	0	1	5	2	3	2	2	2	2	2	2	2	14	2	0	8	37	2	0
弘前地区 (事)	28	25	6	3	8	35	7	5	6	12	4	4	6	8	3	4	7	21	6	23	11	6	8	5	1	40	18	5	3	6	0	18	4	3	10	139	329	15	8	74	6	2
八戸地域 (事)	22	33	4	4	6	32	1	11	9	12	5	0	6	7	3	4	9	18	5	26	25	5	9	4	1	78	29	3	3	5	0	2	1	0	15	119	198	5	2	19	11	0
五所川原地区 (事)	7	10	2	6	2	14	8	5	4	5	1	1	2	2	0	1	2	9	2	11	8	2	2	1	1	17	12	3	2	1	0	7	3	3	38	78	142	0	0	30	1	0
十和田地域 (事)	11	9	1	1	3	6	4	3	4	7	1	0	3	3	1	2	3	8	2	10	9	3	3	2	0	12	6	2	2	2	0	8	8	8	33	47	110	5	5	32	2	0
三沢市消防本部	3	8	1	2	1	15	2	2	3	5	1	0	2	3	2	0	2	5	2	4	9	2	3	2	0	26	7	1	1	2	0	4	2	0	0	77	1	0	0	18	2	0
下北地域 (事)	13	22	3	1	2	33	3	8	9	13	1	1	8	12	2	2	8	14	3	11	16	2	12	1	0	40	23	6	1	1	0	19	10	7	9	128	0	0	5	43	4	0
つがる市消防本部	2	8	1	1	1	6	7	3	6	4	1	0	1	0	0	0	6	5	1	6	3	1	0	0	0	14	5	1	0	0	0	1	0	0	0	46	125	0	0	0	1	0
北部上北 (事)	8	1	2	1	2	1	4	3	4	7	1	0	3	3	1	0	3	7	2	1	9	3	3	2	3	1	8	3	1	2	1	3	4	2	1	8	6	6	2	3	4	1
中部上北 (事)	4	3	0	0	2	4	0	3	3	3	1	0	1	2	0	1	0	1	0	4	0	2	0	0	0	6	7	0	0	0	0	0	6	0	0	31	79	2	0	58	1	0
鰺ヶ沢地区 (事)	1	4	0	0	2	8	0	2	0	4	0	0	4	3	0	1	0	5	1	5	5	0	3	2	1	9	5	2	0	0	0	3	4	3	11	26	83	0	0	50	1	0
合　計	102	128	22	21	32	158	41	47	51	77	18	6	38	45	13	17	42	95	26	103	97	29	46	19	8	248	122	29	15	21	3	67	44	28	119	713	1075	33	30	314	35	3

種別 / 消防本部名	隊員保護用器具												除染用器具		水難救助用器具										山岳救助用器具		検索用器具	その他の救助用器具									
	耐電手袋	耐電衣	耐電ズボン	耐電長靴	防塵メガネ	携帯警報器	防毒マスク	化学防護服	陽圧式化学防護服	耐熱服	放射線防護服	特殊ヘルメット	除染シャワー	除染剤散布器	潜水器具	救命胴衣	水中投光器	救命浮環	浮標	救命ボート	船外機	水中スクーター	水中無線機	水中時計	水中テレビカメラ	登山器具	バスケット型担架	簡易画像探索機	投光器	携帯投光器	携帯拡声器	携帯無線機	応急処置用セット	車両移動器具	緩降機	ロープ登降機	救助用降下機	発電機
青森地域 (事)	10	8	8	8	17	12	17	2	10	0	3	0	2	2	9	45	9	6	3	4	1	1	0	5	0	10	3	0	8	6	4	22	2	5	2	4	0	6
弘前地区 (事)	49	12	10	15	0	77	21	5	11	9	6	0	1	5	14	118	16	42	8	7	3	0	0	10	0	17	17	4	27	99	43	189	14	6	5	13	16	30
八戸地域 (事)	42	18	18	18	10	19	24	66	19	21	8	0	1	1	16	125	0	30	1	4	4	0	1	0	0	9	21	1	67	18	44	48	8	5	7	2	0	38
五所川原地区 (事)	23	14	14	16	18	5	5	0	0	8	0	0	0	0	11	55	8	21	5	3	3	0	0	3	0	10	5	0	10	9	8	40	5	1	2	2	0	13
十和田地域 (事)	35	7	7	9	23	13	15	69	0	2	0	0	0	0	8	57	0	15	5	1	2	0	0	9	1	0	4	0	14	55	18	87	5	1	1	1	0	10
三沢市消防本部	19	5	2	4	12	42	16	0	4	15	0	0	0	0	12	34	12	7	2	1	1	0	4	0	0	0	3	1	9	8	7	27	3	4	1	0	0	11
下北地域 (事)	26	10	9	13	23	12	37	44	5	4	15	0	2	0	78	172	55	23	13	2	2	0	7	0	0	6	20	1	28	54	36	54	8	1	1	5	5	33
つがる市消防本部	31	4	4	4	5	5	5	5	0	0	0	0	0	0	14	45	0	2	2	1	1	0	0	0	0	0	3	0	9	21	8	50	4	2	0	0	0	8
北部上北 (事)	1	4	4	7	3	1	1	6	9	2	1	2	1	0	1	4	1	2	2	4	4	1	0	1	0	0	5	1	1	3	1	3	4	4	2	2	1	1
中部上北 (事)	4	4	4	4	0	16	0	16	2	2	0	0	0	0	16	12	0	5	0	1	1	0	0	0	0	0	2	1	8	9	9	42	3	0	0	0	0	12
鰺ヶ沢地区 (事)	14	0	0	0	7	0	5	0	0	2	0	0	0	0	28	32	3	7	9	1	1	2	0	2	0	0	4	0	11	11	10	30	1	1	0	1	0	15
合　計	254	86	80	98	118	202	146	213	60	65	33	2	7	8	207	699	104	160	50	29	23	4	12	30	1	52	87	9	192	293	188	592	57	30	21	30	22	177

３－６－１　自主防災組織の現況

（危機管理局）

平成29年４月１日現在

区分 / 市町村名	世帯数	組織数	カバー世帯	活動カバー率（%）
青森市	136,209	180	62,354	45.8
弘前市	79,715	68	14,897	18.7
八戸市	107,604	77	89,414	83.1
黒石市	13,638	6	3,595	26.4
五所川原市	25,462	44	8,655	34.0
十和田市	27,287	56	10,692	39.2
三沢市	18,825	49	11,803	62.7
むつ市	29,210	33	5,800	19.9
つがる市	13,526	18	2,825	20.9
平川市	11,804	50	11,156	94.5
平内町	5,012	17	1,850	36.9
今別町	1,465	2	1,465	100
蓬田村	968	9	968	100
外ヶ浜町	2,986	8	1,312	43.9
鰺ヶ沢町	4,632	43	3,037	65.6
深浦町	3,792	31	3,792	100
西目屋村	536	1	536	100
藤崎町	5,918	5	876	14.8
大鰐町	4,284	4	159	3.7
田舎館村	2,721	8	1,489	54.7

区分 / 市町村名	世帯数	組織数	カバー世帯	活動カバー率（%）
板柳町	5,464	1	635	11.6
鶴田町	5,387	22	3,058	56.8
中泊町	5,134	5	1,121	21.8
野辺地町	6,547	4	2,202	33.6
七戸町	6,762	2	306	4.5
六戸町	4,341	1	875	20.2
横浜町	2,104	5	2,104	100
東北町	7,238	4	3,877	53.6
六ヶ所村	4,774	6	2,080	43.6
おいらせ町	10,087	34	8,317	82.5
大間町	2,503	2	2,503	100
東通村	2,819	1	37	1.3
風間浦村	947	5	947	100
佐井村	972	1	972	100
三戸町	4,369	13	2,387	54.6
五戸町	7,031	14	4,390	62.4
田子町	2,199	21	1,183	53.8
南部町	7,473	42	6,086	81.4
階上町	5,898	25	5,898	100
新郷村	949	43	949	100
計	588,592	960	286,602	48.7

３－７－１　防災ＤＶＤの貸出しについて

（青森県消防学校）

⑴　視聴覚教材の取扱い要綱

視聴覚教材の利用について

１．（利用者の範囲）

視聴覚教材を利用できる者は、本教材を使用することにより、防火・防災教育の普及と向上に役立つと認めた者とする。

２．（利用手続と利用報告）

視聴覚教材を利用する場合は、事前に利用申込書（様式１）を提出すること。

また、教材返還と同時に利用報告書（様式第２）を提出すること。

３．（視聴覚教材の範囲）

視聴覚教材は、貸出し視聴覚教材一覧表の教材とする。

４．（利用の期間）

利用期間は、原則として１週間以内とする。

５．（紛失又は棄損）

視聴覚教材を紛失又は棄損した場合は、直ちにその趣旨を報告しなければならない。

（様式第１）

校　長	課　長	課　　員

視聴覚教材利用申込書

平成　年　月　日

青森県消防学校長　　殿

住　所

氏　名　　㊞

次により、視聴覚教材を利用したいので申し込みます。

なお、視聴覚教材は責任をもって管理し、万一紛失又は棄損した場合には、現状復旧に要する費用を弁償いたします。

利用団体（者）名	
利　用　目　的	
利　用　場　所	
教　　材　　名	
利　用　期　間	平成　　年　　月　　日　～　平成　　年　　月　　日
観覧対象者数	名
連　　絡　　先	電話　　（　　）

（様式第２）

校　長	課　長	課　　員

視聴覚教材利用報告書

平成　年　月　日

青森県消防学校長　　殿

報告者
住　所

氏　名　　㊞

利用団体（者）名	
利用年月日	
観覧者及び観覧者数	
教材名	

（注意）この報告書は、視聴覚教材の返還と同時に提出して下さい。

この下の欄は、記入しないでください。

受理年月日	平成　　年　　月　　日	受理者	

⑵　視聴覚室 DVD リスト

番号	区分	タ　イ　ト　ル	年　式	上映時間	メディア
1	防災	青森県防災DVD　災害による犠牲者ゼロを目指して	平成24年	約30分	DVD
2	防災	青森県版防災教育教材DVD　みんなで考えよう！イザという時どうする？	平成24年	約25分	DVD

３－16－1　道路危険箇所

（県土整備部）

東青地域県民局管内（国道）　　平成29年４月現在

点検対象項目	路線名	迂回路	事前規制	延長（m）	市町村名	区字丁目番地等	評価ランク
落石・崩壊	国道103号	無	指定	68	青森市	荒川南荒川山	要対策
落石・崩壊	国道103号	無	指定	185	青森市	荒川字南荒川山	要対策
落石・崩壊	国道280号	有	未指定	20	今別町	今別字西田	要対策
落石・崩壊	国道280号	無	指定	12	今別町	奥平部字村元道添	要対策
落石・崩壊	国道280号	無	指定	12	今別町	奥平部字砥石	要対策
落石・崩壊	国道280号	無	指定	133	今別町	奥平部字砥石	要対策
落石・崩壊	国道280号	無	指定	276	今別町	奥平部字砥石	要対策
落石・崩壊	国道280号	無	指定	259	今別町	奥平部字砥石	要対策
落石・崩壊	国道280号	無	未指定	125	外ヶ浜町	字蟹田石浜	要対策
落石・崩壊	国道280号	無	指定	303	今別町	奥平部字村元道添	要対策
落石・崩壊	国道280号	無	未指定	89	蓬田村	大字瀬辺地字田浦	要対策
落石・崩壊	国道280号	無	未指定	108	蓬田村	大字瀬辺地字田浦	要対策
落石・崩壊	国道280号	無	指定	135	外ヶ浜町	字平舘元宇田	要対策
落石・崩壊	国道280号	無	指定	25	今別町	大泊字上山崎	要対策
落石・崩壊	国道280号	有	未指定	40	外ヶ浜町	字平舘後田	要対策
落石・崩壊	国道280号	無	指定	70	今別町	奥平部字村元道添	要対策
落石・崩壊	国道339号	有	指定	460	外ヶ浜町	字三厩柝榔	要対策
落石・崩壊	国道339号	無	指定	127	外ヶ浜町	字三厩鳴神	要対策
落石・崩壊	国道339号	有	指定	69	外ヶ浜町	字三厩梨ノ木間	要対策
落石・崩壊	国道339号	有	指定	82	外ヶ浜町	字三厩梨ノ木間～鐇泊	要対策
落石・崩壊	国道339号	有	指定	130	外ヶ浜町	字三厩藤嶋	要対策
落石・崩壊	国道339号	有	指定	265	外ヶ浜町	字三厩藤嶋	要対策
落石・崩壊	国道394号	無	未指定	260	青森市	大字荒川字南荒川山	要対策
地すべり	国道280号	無	未指定	320	外ヶ浜町	字平舘舟岡	要対策
雪崩	国道103号	無	未指定	185	青森市	前岳国有林	要対策
雪崩	国道103号	無	指定	192	青森市	荒川字南荒川山	要対策
雪崩	国道280号	有	未指定	240	蓬田村	大字瀬辺地字山田	要対策
雪崩	国道280号	有	未指定	150	蓬田村	大字広瀬字坂元	要対策
雪崩	国道280号	有	未指定	130	外ヶ浜町	字蟹田田ノ沢	要対策
雪崩	国道280号	有	未指定	230	外ヶ浜町	字蟹田丑ヶ沢	要対策
雪崩	国道339号	有	指定	200	外ヶ浜町	字三厩北小泊山国有林	要対策
盛土	国道103号	無	未指定	80	青森市	大字雲谷字山吹	要対策
盛土	国道103号	無	指定	189	青森市	荒川字南荒川山	要対策
盛土	国道280号	有	未指定	180	今別町	浜名字二ツ石	要対策
盛土	国道280号	無	指定	15	今別町	砂ケ森字砂村元	要対策
盛土	国道101号	有	未指定	30	青森市	浪岡大字徳才子字山本	要対策
擁壁	国道103号	無	未指定	95	青森市	前岳国有林	要対策
擁壁	国道280号	無	指定	760	今別町	山崎字山元	要対策
地吹雪	国道280号	有	未指定	1600	今別町	山崎字山崎	要対策
地吹雪	国道280号	有	指定	187	今別町	大泊字鋳釜崎	要対策
地吹雪	国道280号	無	指定	120	今別町	袰月字村下	要対策
地吹雪	国道280号	有	未指定	1130	今別町	山崎字山元	要対策
地吹雪	国道280号	有	指定	1090	今別町	山崎字山元	要対策
地吹雪	国道394号	無	未指定	800	青森市	大字荒川字南荒川山	要対策
落石・崩壊	国道103号	無	未指定	95	青森市	前岳国有林	カルテ監視
落石・崩壊	国道103号	無	未指定	40	青森市	前岳国有林	カルテ監視
落石・崩壊	国道103号	無	未指定	148	青森市	前岳国有林	カルテ監視
落石・崩壊	国道103号	無	指定	184	青森市	北荒川山国有林	カルテ監視
落石・崩壊	国道103号	無	指定	129	青森市	北荒川山国有林	カルテ監視
落石・崩壊	国道103号	無	指定	96	青森市	北荒川山国有林	カルテ監視
落石・崩壊	国道103号	無	指定	89	青森市	南荒川山国有林	カルテ監視
落石・崩壊	国道103号	無	指定	103	青森市	南荒川山国有林	カルテ監視
落石・崩壊	国道103号	無	指定	189	青森市	荒川字南荒川山	カルテ監視
落石・崩壊	国道103号	無	指定	61	青森市	荒川字南荒川山	カルテ監視
落石・崩壊	国道103号	無	指定	130	青森市	荒川字南荒川山	カルテ監視
落石・崩壊	国道103号	無	指定	70	青森市	北荒川山国有林	カルテ監視
落石・崩壊	国道280号	有	未指定	170	今別町	今別字中沢	カルテ監視
落石・崩壊	国道280号	有	未指定	80	今別町	今別字西田	カルテ監視
落石・崩壊	国道280号	有	未指定	141	今別町	浜名字二ツ石	カルテ監視
落石・崩壊	国道280号	無	指定	990	今別町	山崎字山元	カルテ監視

点検対象項目	路線名	迂回路	事前規制	延長（m）	市町村名	区字丁目番地等	評価ランク
落石・崩壊	国道280号	有	指定	45	今別町	山崎字山元	カルテ監視
落石・崩壊	国道280号	無	指定	183	今別町	山崎字山元	カルテ監視
落石・崩壊	国道280号	無	指定	65	今別町	山崎字山元	カルテ監視
落石・崩壊	国道280号	無	指定	40	今別町	大泊字鋳釜	カルテ監視
落石・崩壊	国道280号	無	指定	132	今別町	袰月字村下	カルテ監視
落石・崩壊	国道280号	無	指定	146	今別町	砂ヶ森字下山崎	カルテ監視
落石・崩壊	国道280号	無	指定	149	今別町	砂ケ森字下山崎	カルテ監視
落石・崩壊	国道280号	無	指定	20	今別町	砂ヶ森字砂村元	カルテ監視
落石・崩壊	国道280号	無	指定	48	今別町	砂ヶ森字赤根沢	カルテ監視
落石・崩壊	国道280号	無	指定	20	今別町	奥平部字村元道添	カルテ監視
落石・崩壊	国道280号	無	指定	38	今別町	奥平部字村元道添	カルテ監視
落石・崩壊	国道280号	無	指定	93	今別町	奥平部字奥村元	カルテ監視
落石・崩壊	国道280号	無	指定	27	今別町	奥平部字砥石	カルテ監視
落石・崩壊	国道280号	無	指定	77	今別町	奥平部字砥石	カルテ監視
落石・崩壊	国道280号	無	指定	49	今別町	奥平部字砥石	カルテ監視
落石・崩壊	国道280号	無	指定	26	今別町	奥平部字砥石	カルテ監視
落石・崩壊	国道280号	無	指定	41	今別町	奥平部字砥石	カルテ監視
落石・崩壊	国道280号	無	指定	108	今別町	奥平部字砥石	カルテ監視
落石・崩壊	国道280号	無	未指定	165	外ヶ浜町	字平舘元宇田	カルテ監視
落石・崩壊	国道280号	無	未指定	15	外ヶ浜町	字平舘磯山	カルテ監視
落石・崩壊	国道280号	無	未指定	112	外ヶ浜町	字平舘磯山	カルテ監視
落石・崩壊	国道280号	有	未指定	131	外ヶ浜町	字蟹田塩越	カルテ監視
落石・崩壊	国道280号	無	指定	190	今別町	袰月字袰村元	カルテ監視
落石・崩壊	国道280号	無	指定	102	今別町	奥平部字砥石	カルテ監視
落石・崩壊	国道280号	無	指定	60	今別町	袰月字村下	カルテ監視
落石・崩壊	国道280号	無	指定	20	今別町	袰月字袰村元	カルテ監視
落石・崩壊	国道280号	有	未指定	120	外ヶ浜町	字平舘後田	カルテ監視
落石・崩壊	国道280号	無	指定	30	今別町	奥平部字村元道添	カルテ監視
落石・崩壊	国道339号	有	指定	90	外ヶ浜町	字三厩桧榔	カルテ監視
落石・崩壊	国道339号	有	指定	220	外ヶ浜町	字三厩宇鉄山	カルテ監視
落石・崩壊	国道339号	有	指定	75	外ヶ浜町	字三厩宇鉄山国有林	カルテ監視
落石・崩壊	国道339号	有	指定	110	外ヶ浜町	字三厩宇鉄山国有林	カルテ監視
落石・崩壊	国道339号	有	指定	430	外ヶ浜町	字三厩桧榔～竜浜	カルテ監視
落石・崩壊	国道339号	有	指定	90	外ヶ浜町	字三厩北小泊山国有林	カルテ監視
落石・崩壊	国道339号	有	指定	180	外ヶ浜町	字三厩北小泊山国有林	カルテ監視
落石・崩壊	国道339号	有	指定	175	外ヶ浜町	字三厩鎧島	カルテ監視
落石・崩壊	国道339号	有	指定	27	外ヶ浜町	字三厩桧榔	カルテ監視
落石・崩壊	国道339号	有	指定	133	外ヶ浜町	字三厩桧榔	カルテ監視
落石・崩壊	国道339号	有	指定	46	外ヶ浜町	字三厩桧榔	カルテ監視
落石・崩壊	国道339号	有	指定	58	外ヶ浜町	字三厩鳴神	カルテ監視
落石・崩壊	国道339号	有	指定	69	外ヶ浜町	字三厩鳴神	カルテ監視
落石・崩壊	国道339号	有	指定	235	外ヶ浜町	字三厩尻神	カルテ監視
落石・崩壊	国道339号	有	指定	258	外ヶ浜町	字三厩川柱	カルテ監視
落石・崩壊	国道339号	有	指定	132	外ヶ浜町	字三厩川柱	カルテ監視
落石・崩壊	国道339号	有	指定	96	外ヶ浜町	字三厩川桂	カルテ監視
落石・崩壊	国道339号	有	指定	150	外ヶ浜町	字三厩鐇泊	カルテ監視
落石・崩壊	国道339号	有	指定	200	外ヶ浜町	字三厩鐇泊	カルテ監視
落石・崩壊	国道339号	有	指定	188	外ヶ浜町	字三厩上宇鉄	カルテ監視
落石・崩壊	国道339号	有	指定	20	外ヶ浜町	字三厩上宇鉄	カルテ監視
落石・崩壊	国道339号	有	指定	144	外ヶ浜町	字三厩上宇鉄	カルテ監視
落石・崩壊	国道339号	有	指定	108	外ヶ浜町	字三厩元宇鉄	カルテ監視
落石・崩壊	国道339号	有	指定	87	外ヶ浜町	字三厩元宇鉄	カルテ監視
落石・崩壊	国道339号	有	指定	47	外ヶ浜町	字三厩藤嶋	カルテ監視
落石・崩壊	国道339号	有	未指定	131	外ヶ浜町	字三厩算用師	カルテ監視
落石・崩壊	国道339号	有	指定	32	外ヶ浜町	字三厩川柱	カルテ監視
落石・崩壊	国道394号	有	未指定	25	青森市	大字荒川字南荒川山	カルテ監視
落石・崩壊	国道394号	有	未指定	413	青森市	大字荒川字南荒川山	カルテ監視
落石・崩壊	国道394号	有	未指定	154	青森市	大字荒川字南荒川山	カルテ監視
落石・崩壊	国道394号	無	未指定	77	十和田市	大字黒森黒森山国有林	カルテ監視
落石・崩壊	国道101号	有	未指定	110	青森市	浪岡大字徳才子字山本	カルテ監視
岩盤崩壊	国道280号	無	指定	113	今別町	袰月字袰村元	カルテ監視
岩盤崩壊	国道280号	無	指定	107	今別町	袰月字袰村元	カルテ監視
岩盤崩壊	国道339号	有	指定	420	外ヶ浜町	字三厩竜浜	カルテ監視
地すべり	国道103号	無	指定	41	青森市	北荒川山国有林	カルテ監視

点検対象項目	路線名	迂回路	事前規制	延長（m）	市町村名	区字丁目番地等	評価ランク
地すべり	国道103号	無	指定	62	青森市	北荒川山国有林	カルテ監視
地すべり	国道280号	有	未指定	255	外ヶ浜町	字平舘舟岡	カルテ監視
地すべり	国道280号	無	指定	23	今別町	砂ヶ森字赤根沢	カルテ監視
地すべり	国道339号	有	指定	170	外ヶ浜町	字三厩梨ノ木間	カルテ監視
雪崩	国道103号	無	指定	100	青森市	北荒川山国有林	カルテ監視
雪崩	国道280号	無	指定	303	今別町	奥平部字村元道添	カルテ監視
雪崩	国道280号	有	未指定	160	外ヶ浜町	字蟹田丑ヶ沢	カルテ監視
雪崩	国道339号	有	指定	58	外ヶ浜町	字三厩鳴神	カルテ監視
土石流	国道339号	有	指定	90	外ヶ浜町	字三厩北小泊山国有林	カルテ監視
盛土	国道103号	無	未指定	149	青森市	大字雲谷字山吹	カルテ監視
盛土	国道103号	無	指定	124	青森市	南荒川山国有林	カルテ監視
盛土	国道103号	無	指定	120	青森市	南荒川山国有林	カルテ監視
盛土	国道103号	無	指定	82	青森市	南荒川山国有林	カルテ監視
盛土	国道103号	無	指定	60	青森市	南荒川山国有林	カルテ監視
盛土	国道280号	有	未指定	100	今別町	大字今別字中沢	カルテ監視
盛土	国道280号	無	指定	190	今別町	袰月字袰村元	カルテ監視
盛土	国道280号	無	未指定	50	今別町	山崎字山元	カルテ監視
盛土	国道280号	無	未指定	240	今別町	浜名字二ツ石	カルテ監視
盛土	国道280号	無	未指定	200	外ヶ浜町	字蟹田石浜	カルテ監視
盛土	国道280号	有	未指定	110	外ヶ浜町	字平舘今津釜の沢	カルテ監視
盛土	国道339号	有	指定	71	外ヶ浜町	字三厩字鉄山国有林	カルテ監視
盛土	国道394号	無	未指定	100	青森市	大字南駒込南駒込山国有林	カルテ監視
盛土	国道394号	無	未指定	185	青森市	大字南駒込南駒込山国有林	カルテ監視
盛土	国道394号	無	未指定	180	十和田市	大字黒森黒森山国有林	カルテ監視
盛土	国道394号	無	未指定	76	青森市	大字駒込字南駒込山	カルテ監視
擁壁	国道103号	無	指定	42	青森市	北荒川山国有林	カルテ監視
擁壁	国道103号	無	指定	142	青森市	北荒川山国有林	カルテ監視
擁壁	国道280号	有	未指定	150	今別町	今別字中沢	カルテ監視
擁壁	国道280号	無	未指定	106	外ヶ浜町	字平舘磯山	カルテ監視
擁壁	国道280号	無	指定	30	今別町	袰月字村下	カルテ監視
擁壁	国道280号	無	未指定	131	外ヶ浜町	字蟹田石浜	カルテ監視
擁壁	国道280号	無	未指定	80	外ヶ浜町	字平舘磯山	カルテ監視
擁壁	国道339号	有	指定	213	外ヶ浜町	字三厩字鉄山国有林	カルテ監視
擁壁	国道339号	有	指定	141	外ヶ浜町	字三厩梨ノ木間	カルテ監視
擁壁	国道339号	有	指定	265	外ヶ浜町	字三厩藤嶋	カルテ監視
擁壁	国道339号	有	指定	19	外ヶ浜町	字三厩鍔島	カルテ監視
擁壁	国道339号	有	指定	100	外ヶ浜町	字三厩鍔島	カルテ監視
擁壁	国道101号	無	未指定	100	青森市	浪岡大字徳才子字山本	カルテ監視
橋梁基礎の洗掘	国道103号	無	指定	11	青森市	北荒川山国有林	カルテ監視
地吹雪	国道103号	無	未指定	550	青森市	雲谷平	カルテ監視
地吹雪	国道280号	有	未指定	503	今別町	山崎字山崎	カルテ監視
地吹雪	国道280号	有	未指定	2573	外ヶ浜町	字平舘野田	カルテ監視
地吹雪	国道280号	有	未指定	4920	青森市	西田沢～前田	カルテ監視
地吹雪	国道280号	無	未指定	750	青森市	野木和	カルテ監視
地吹雪	国道280号	有	未指定	1000	青森市	大字新城～大字岡町	カルテ監視
地吹雪	国道280号	無	指定	320	今別町	山崎字山元	カルテ監視
地吹雪	国道280号	有	未指定	160	今別町	今別字今別	カルテ監視
地吹雪	国道394号	無	未指定	500	青森市	大字荒川字寒水沢	カルテ監視
地吹雪	国道394号	無	未指定	200	青森市	大字荒川字南荒川山	カルテ監視

東青地域県民局管内（地方道）

点検対象項目	道路種別	路　線　名	迂回路	事前規制	延長(m)	市町村名	区字丁目番地等	評価ランク
落石・崩壊	主要地方道	屏風山内真部線	無	指定	56	青森市	内真部山国有林	要対策
落石・崩壊	主要地方道	屏風山内真部線	無	指定	174	青森市	内真部山国有林	要対策
落石・崩壊	主要地方道	屏風山内真部線	無	指定	180	青森市	内真部山国有林	要対策
落石・崩壊	主要地方道	屏風山内真部線	無	未指定	80	青森市	大字内真部字内真部山	要対策
落石・崩壊	主要地方道	夏泊公園線	無	未指定	176	平内町	雷電林国有林	要対策
落石・崩壊	主要地方道	夏泊公園線	無	指定	207	平内町	月泊山国有林	要対策
落石・崩壊	主要地方道	夏泊公園線	無	指定	368	平内町	月泊山国有林	要対策
落石・崩壊	主要地方道	夏泊公園線	無	未指定	40	平内町	大字茂浦字倉越沢	要対策
落石・崩壊	主要地方道	夏泊公園線	無	指定	10	平内町	大字茂浦字九艘前	要対策
落石・崩壊	主要地方道	夏泊公園線	無	指定	150	平内町	大字白砂字脇ノ沢	要対策
落石・崩壊	主要地方道	青森五所川原線	無	指定	120	青森市	新城山国有林	要対策
落石・崩壊	主要地方道	青森五所川原線	無	指定	170	青森市	瀬戸子山国有林	要対策
落石・崩壊	主要地方道	青森五所川原線	無	指定	70	青森市	大字新城字天田内	要対策
落石・崩壊	一般県道	酸ヶ湯高田線	有	未指定	855	青森市	大字野沢字川辺	要対策
落石・崩壊	一般県道	酸ヶ湯高田線	無	指定	140	青森市	南荒川山国有林	要対策
落石・崩壊	一般県道	酸ヶ湯高田線	無	指定	60	青森市	南荒川山国有林	要対策
落石・崩壊	一般県道	酸ヶ湯高田線	無	指定	90	青森市	南荒川山国有林	要対策
落石・崩壊	一般県道	酸ヶ湯高田線	無	指定	15	青森市	南荒川山国有林	要対策
落石・崩壊	一般県道	清水川滝沢野内線	無	指定	55	青森市	北滝沢山国有林	要対策
落石・崩壊	一般県道	清水川滝沢野内線	無	指定	80	青森市	北滝沢山国有林	要対策
落石・崩壊	一般県道	清水川滝沢野内線	無	指定	35	青森市	北滝沢山国有林	要対策
落石・崩壊	一般県道	清水川滝沢野内線	無	未指定	135	平内町	大字外童子字滝の沢	要対策
落石・崩壊	一般県道	清水川滝沢野内線	無	未指定	240	平内町	大字外童子字滝の沢	要対策
落石・崩壊	一般県道	三厩小泊線	無	指定	60	外ヶ浜町	字三厩増川山国有林	要対策
落石・崩壊	一般県道	三厩小泊線	無	指定	40	外ヶ浜町	字三厩増川山国有林	要対策
落石・崩壊	一般県道	三厩小泊線	無	指定	63	外ヶ浜町	字三厩増川山国有林	要対策
落石・崩壊	一般県道	三厩小泊線	無	指定	42	外ヶ浜町	字三厩増川山国有林	要対策
落石・崩壊	一般県道	三厩小泊線	無	指定	46	外ヶ浜町	字三厩増川山国有林	要対策
落石・崩壊	一般県道	三厩小泊線	無	指定	37	外ヶ浜町	字三厩増川山国有林	要対策
落石・崩壊	一般県道	三厩小泊線	無	指定	71	外ヶ浜町	字三厩増川山国有林	要対策
落石・崩壊	一般県道	三厩小泊線	無	指定	56	外ヶ浜町	字三厩増川山国有林	要対策
岩盤崩壊	一般県道	三厩小泊線	無	指定	51	外ヶ浜町	字三厩増川山国有林	要対策
岩盤崩壊	一般県道	三厩小泊線	無	指定	61	外ヶ浜町	字三厩増川山国有林	要対策
岩盤崩壊	一般県道	三厩小泊線	無	指定	58	外ヶ浜町	字三厩増川山国有林	要対策
地すべり	主要地方道	屏風山内真部線	無	未指定	65	青森市	大字内真部字内真部山	要対策
雪崩	一般県道	酸ヶ湯高田線	無	指定	200	青森市	大字大柳辺	要対策
土石流	一般県道	清水川滝沢野内線	無	未指定	15	平内町	大字外童子字滝の沢	要対策
盛土	主要地方道	屏風山内真部線	無	未指定	25	青森市	大字内真部字内真部山	要対策
盛土	主要地方道	夏泊公園線	無	指定	458	平内町	大字東滝字雷電林	要対策
盛土	主要地方道	夏泊公園線	無	指定	20	平内町	大字稲生字久慈	要対策
盛土	主要地方道	夏泊公園線	無	指定	392	平内町	月泊山国有林	要対策
盛土	主要地方道	夏泊公園線	無	指定	110	平内町	大字白砂字脇ノ沢	要対策
盛土	主要地方道	夏泊公園線	無	指定	174	平内町	大字東田沢字小湊越	要対策
盛土	主要地方道	夏泊公園線	無	指定	15	平内町	雷電林国有林	要対策
盛土	主要地方道	夏泊公園線	無	指定	200	平内町	大字稲生字深沢～稲生	要対策
盛土	主要地方道	鰺ヶ沢蟹田線	有	未指定	220	外ヶ浜町	字蟹田大平沢辺	要対策
盛土	主要地方道	青森浪岡線	有	未指定	140	青森市	大字入内字一ノ沢	要対策
盛土	主要地方道	青森田代十和田線	無	未指定	50	青森市	南駒込国有林	要対策
盛土	一般県道	清水川滝沢野内線	無	指定	5	平内町	大字外童子字滝ノ沢	要対策
盛土	一般県道	清水川滝沢野内線	無	指定	20	青森市	北滝沢山国有林	要対策
盛土	一般県道	浪岡藤崎線	有	未指定	80	青森市	浪岡大字大釈迦字前田	要対策
擁壁	主要地方道	屏風山内真部線	無	指定	104	青森市	内真部山国有林	要対策
擁壁	主要地方道	屏風山内真部線	無	指定	54	青森市	内真部山国有林	要対策
擁壁	主要地方道	屏風山内真部線	無	指定	78	青森市	内真部山国有林	要対策
擁壁	主要地方道	屏風山内真部線	無	指定	73	青森市	内真部山国有林	要対策
擁壁	主要地方道	屏風山内真部線	無	指定	160	青森市	内真部山国有林	要対策
擁壁	主要地方道	屏風山内真部線	無	未指定	113	青森市	大字内真部字内真部山	要対策
擁壁	主要地方道	屏風山内真部線	無	指定	45	青森市	内真部山国有林	要対策
橋梁基礎の洗掘	主要地方道	青森田代十和田線	無	未指定	15	青森市	南駒込国有林	要対策
地吹雪	主要地方道	青森浪岡線	有	未指定	1500	青森市	大字小舘字亀山	要対策

点検対象項目	道路種別	路　　線　　名	迂回路	事前規制	延長(m)	市町村名	区字丁目番地等	評価ランク
地吹雪	主要地方道	青森田代十和田線	無	未指定	500	青森市	南駒込国有林	要対策
地吹雪	一般県道	常海橋銀線	有	未指定	1800	青森市	浪岡大字樽沢	要対策
地吹雪	一般県道	西平内停車場線	無	未指定	50	平内町	大字小豆沢字後田	要対策
落石・崩壊	主要地方道	屏風山内真部線	無	指定	17	青森市	内真部山国有林	カルテ監視
落石・崩壊	主要地方道	屏風山内真部線	無	指定	293	青森市	内真部山国有林	カルテ監視
落石・崩壊	主要地方道	屏風山内真部線	無	指定	85	青森市	内真部山国有林	カルテ監視
落石・崩壊	主要地方道	屏風山内真部線	無	指定	27	青森市	内真部山国有林	カルテ監視
落石・崩壊	主要地方道	屏風山内真部線	無	指定	116	青森市	内真部山国有林	カルテ監視
落石・崩壊	主要地方道	屏風山内真部線	無	指定	44	青森市	内真部山国有林	カルテ監視
落石・崩壊	主要地方道	屏風山内真部線	無	指定	30	青森市	内真部山国有林	カルテ監視
落石・崩壊	主要地方道	屏風山内真部線	無	未指定	45	青森市	大字内真部字内真部山	カルテ監視
落石・崩壊	主要地方道	屏風山内真部線	無	未指定	55	青森市	大字内真部字内真部山	カルテ監視
落石・崩壊	主要地方道	屏風山内真部線	無	未指定	47	青森市	大字内真部字内真部山	カルテ監視
落石・崩壊	主要地方道	屏風山内真部線	無	未指定	60	青森市	大字内真部字内真部山	カルテ監視
落石・崩壊	主要地方道	屏風山内真部線	無	指定	103	青森市	内真部山国有林	カルテ監視
落石・崩壊	主要地方道	夏泊公園線	無	未指定	45	平内町	雷電林国有林	カルテ監視
落石・崩壊	主要地方道	夏泊公園線	無	指定	300	平内町	大字白砂字脇ノ沢	カルテ監視
落石・崩壊	主要地方道	夏泊公園線	無	指定	180	平内町	大字白砂字脇ノ沢	カルテ監視
落石・崩壊	主要地方道	夏泊公園線	無	指定	70	平内町	大字白砂字脇ノ沢	カルテ監視
落石・崩壊	主要地方道	夏泊公園線	無	指定	350	平内町	大字白砂字脇ノ沢	カルテ監視
落石・崩壊	主要地方道	夏泊公園線	無	指定	128	平内町	大字白砂字深沢	カルテ監視
落石・崩壊	主要地方道	夏泊公園線	無	指定	383	平内町	大字東田沢字小湊越	カルテ監視
落石・崩壊	主要地方道	夏泊公園線	無	未指定	68	平内町	大字東田沢字小湊越	カルテ監視
落石・崩壊	主要地方道	夏泊公園線	有	未指定	223	平内町	大字東田沢字小湊越	カルテ監視
落石・崩壊	主要地方道	夏泊公園線	有	未指定	21	平内町	大字東田沢字小湊越	カルテ監視
落石・崩壊	主要地方道	夏泊公園線	有	未指定	255	平内町	大字東田沢字小湊越	カルテ監視
落石・崩壊	主要地方道	夏泊公園線	有	未指定	110	平内町	大字稲生字久慈	カルテ監視
落石・崩壊	主要地方道	夏泊公園線	無	未指定	125	平内町	大字稲生字深沢	カルテ監視
落石・崩壊	主要地方道	夏泊公園線	無	未指定	112	平内町	大字稲生字稲生	カルテ監視
落石・崩壊	主要地方道	夏泊公園線	無	指定	96	平内町	大字稲生字深沢	カルテ監視
落石・崩壊	主要地方道	夏泊公園線	無	指定	90	平内町	月泊山国有林	カルテ監視
落石・崩壊	主要地方道	夏泊公園線	無	指定	100	平内町	月泊山国有林	カルテ監視
落石・崩壊	主要地方道	夏泊公園線	無	指定	140	平内町	大字稲生字稲生	カルテ監視
落石・崩壊	主要地方道	夏泊公園線	無	指定	106	平内町	月泊山国有林	カルテ監視
落石・崩壊	主要地方道	夏泊公園線	無	指定	80	平内町	大字茂浦字九艘前	カルテ監視
落石・崩壊	主要地方道	夏泊公園線	無	指定	72	平内町	大字茂浦字九艘前	カルテ監視
落石・崩壊	主要地方道	夏泊公園線	無	指定	40	平内町	大字茂浦字浦田	カルテ監視
落石・崩壊	主要地方道	夏泊公園線	無	指定	100	平内町	月泊山国有林	カルテ監視
落石・崩壊	主要地方道	夏泊公園線	無	未指定	63	平内町	大字中野字稗田沢	カルテ監視
落石・崩壊	主要地方道	夏泊公園線	無	未指定	40	平内町	大字中野字家ノ下	カルテ監視
落石・崩壊	主要地方道	夏泊公園線	無	指定	108	平内町	月泊山国有林	カルテ監視
落石・崩壊	主要地方道	夏泊公園線	無	指定	94	平内町	月泊山国有林	カルテ監視
落石・崩壊	主要地方道	鰺ヶ沢蟹田線	無	未指定	30	外ヶ浜町	字蟹田西小国山国有林	カルテ監視
落石・崩壊	主要地方道	鰺ヶ沢蟹田線	無	未指定	85	外ヶ浜町	字蟹田西小国山国有林	カルテ監視
落石・崩壊	主要地方道	鰺ヶ沢蟹田線	無	未指定	90	外ヶ浜町	字蟹田西小国山国有林	カルテ監視
落石・崩壊	主要地方道	鰺ヶ沢蟹田線	有	未指定	90	外ヶ浜町	字蟹田西小国山国有林	カルテ監視
落石・崩壊	主要地方道	鰺ヶ沢蟹田線	有	未指定	100	外ヶ浜町	字蟹田西小国山国有林	カルテ監視
落石・崩壊	主要地方道	今別蟹田線	無	未指定	45	外ヶ浜町	字蟹田大平東小国山	カルテ監視
落石・崩壊	主要地方道	今別蟹田線	無	未指定	90	外ヶ浜町	字蟹田大平東小国山	カルテ監視
落石・崩壊	主要地方道	今別蟹田線	無	未指定	90	外ヶ浜町	字蟹田大平東小国山	カルテ監視
落石・崩壊	主要地方道	今別蟹田線	無	未指定	45	外ヶ浜町	字蟹田大平東小国山	カルテ監視
落石・崩壊	主要地方道	今別蟹田線	無	未指定	160	今別町	大字大川平字母沢	カルテ監視
落石・崩壊	主要地方道	今別蟹田線	無	未指定	100	今別町	大字大川平字母沢	カルテ監視
落石・崩壊	主要地方道	今別蟹田線	無	未指定	60	今別町	大字大川平字母沢	カルテ監視
落石・崩壊	主要地方道	今別蟹田線	無	未指定	60	今別町	大字大川平字母沢	カルテ監視
落石・崩壊	主要地方道	今別蟹田線	無	未指定	80	今別町	大字大川平字深沢	カルテ監視
落石・崩壊	主要地方道	今別蟹田線	無	未指定	95	今別町	大字大川平字深沢	カルテ監視
落石・崩壊	主要地方道	今別蟹田線	有	未指定	150	今別町	大字大川平字村元	カルテ監視
落石・崩壊	主要地方道	青森五所川原線	無	指定	70	青森市	新城山国有林	カルテ監視
落石・崩壊	主要地方道	青森五所川原線	無	指定	155	青森市	新城山国有林	カルテ監視
落石・崩壊	主要地方道	青森五所川原線	無	指定	150	青森市	新城山国有林	カルテ監視
落石・崩壊	主要地方道	青森五所川原線	無	指定	55	青森市	新城山国有林	カルテ監視
落石・崩壊	主要地方道	青森五所川原線	無	指定	160	青森市	新城山国有林	カルテ監視
落石・崩壊	主要地方道	青森五所川原線	無	指定	160	青森市	瀬戸子山国有林	カルテ監視

点検対象項目	道路種別	路　　線　　名	迂回路	事前規制	延長(m)	市町村名	区字丁目番地等	評価ランク
落石・崩壊	主要地方道	青森五所川原線	無	指定	295	青森市	新城山国有林	カルテ監視
落石・崩壊	主要地方道	青森五所川原線	無	指定	160	青森市	瀬戸子山国有林	カルテ監視
落石・崩壊	主要地方道	青森浪岡線	有	未指定	210	青森市	大字高田字朝日山	カルテ監視
落石・崩壊	主要地方道	青森浪岡線	有	未指定	20	青森市	大字高田字朝日山	カルテ監視
落石・崩壊	主要地方道	青森田代十和田線	無	未指定	85	青森市	南駒込山国有林	カルテ監視
落石・崩壊	主要地方道	青森田代十和田線	無	未指定	100	青森市	南駒込国有林	カルテ監視
落石・崩壊	主要地方道	青森田代十和田線	無	未指定	45	青森市	南駒込国有林	カルテ監視
落石・崩壊	主要地方道	青森田代十和田線	無	未指定	90	青森市	南駒込国有林	カルテ監視
落石・崩壊	主要地方道	青森田代十和田線	無	未指定	40	青森市	南駒込山国有林	カルテ監視
落石・崩壊	主要地方道	青森田代十和田線	無	未指定	52	青森市	大字駒込字深沢	カルテ監視
落石・崩壊	主要地方道	青森田代十和田線	無	未指定	200	青森市	南駒込国有林	カルテ監視
落石・崩壊	一般県道	酸ヶ湯高田線	有	未指定	240	青森市	大字野沢字横手	カルテ監視
落石・崩壊	一般県道	酸ヶ湯高田線	無	未指定	100	青森市	大字荒川	カルテ監視
落石・崩壊	一般県道	酸ヶ湯高田線	無	未指定	120	青森市	大字荒川	カルテ監視
落石・崩壊	一般県道	酸ヶ湯高田線	無	未指定	217	青森市	大字荒川	カルテ監視
落石・崩壊	一般県道	酸ヶ湯高田線	無	未指定	350	青森市	大字荒川	カルテ監視
落石・崩壊	一般県道	酸ヶ湯高田線	無	未指定	100	青森市	大字荒川	カルテ監視
落石・崩壊	一般県道	酸ヶ湯高田線	無	未指定	120	青森市	大字荒川	カルテ監視
落石・崩壊	一般県道	酸ヶ湯高田線	有	未指定	100	青森市	大字荒川字横倉1-31	カルテ監視
落石・崩壊	一般県道	酸ヶ湯高田線	有	未指定	85	青森市	大字荒川字横倉1-31	カルテ監視
落石・崩壊	一般県道	酸ヶ湯高田線	無	指定	110	青森市	南荒川山国有林	カルテ監視
落石・崩壊	一般県道	酸ヶ湯高田線	無	指定	75	青森市	南荒川山国有林	カルテ監視
落石・崩壊	一般県道	酸ヶ湯高田線	無	指定	80	青森市	南荒川山国有林	カルテ監視
落石・崩壊	一般県道	酸ヶ湯高田線	無	指定	100	青森市	南荒川山国有林	カルテ監視
落石・崩壊	一般県道	酸ヶ湯高田線	無	指定	130	青森市	南荒川山国有林	カルテ監視
落石・崩壊	一般県道	酸ヶ湯高田線	無	指定	100	青森市	南荒川山国有林	カルテ監視
落石・崩壊	一般県道	酸ヶ湯高田線	無	指定	50	青森市	南荒川山国有林	カルテ監視
落石・崩壊	一般県道	酸ヶ湯高田線	無	指定	170	青森市	南荒川山国有林	カルテ監視
落石・崩壊	一般県道	酸ヶ湯高田線	無	指定	107	青森市	南荒川山国有林	カルテ監視
落石・崩壊	一般県道	酸ヶ湯高田線	無	指定	100	青森市	南荒川山国有林	カルテ監視
落石・崩壊	一般県道	酸ヶ湯高田線	無	指定	150	青森市	南荒川山国有林	カルテ監視
落石・崩壊	一般県道	酸ヶ湯高田線	無	指定	140	青森市	南荒川山国有林	カルテ監視
落石・崩壊	一般県道	酸ヶ湯高田線	無	指定	40	青森市	南荒川山国有林	カルテ監視
落石・崩壊	一般県道	酸ヶ湯高田線	無	指定	146	青森市	南荒川山国有林	カルテ監視
落石・崩壊	一般県道	清水川滝沢野内線	有	未指定	90	青森市	北滝沢山国有林	カルテ監視
落石・崩壊	一般県道	清水川滝沢野内線	無	指定	140	青森市	北滝沢山国有林	カルテ監視
落石・崩壊	一般県道	清水川滝沢野内線	無	指定	100	青森市	北滝沢山国有林	カルテ監視
落石・崩壊	一般県道	清水川滝沢野内線	無	指定	90	青森市	北滝沢山国有林	カルテ監視
落石・崩壊	一般県道	清水川滝沢野内線	無	指定	135	青森市	北滝沢山国有林	カルテ監視
落石・崩壊	一般県道	清水川滝沢野内線	無	指定	160	青森市	北滝沢山国有林	カルテ監視
落石・崩壊	一般県道	清水川滝沢野内線	無	指定	265	青森市	北滝沢山国有林	カルテ監視
落石・崩壊	一般県道	清水川滝沢野内線	無	指定	85	青森市	北滝沢山国有林	カルテ監視
落石・崩壊	一般県道	清水川滝沢野内線	無	指定	107	青森市	北滝沢山国有林	カルテ監視
落石・崩壊	一般県道	清水川滝沢野内線	無	指定	85	青森市	北滝沢山国有林	カルテ監視
落石・崩壊	一般県道	清水川滝沢野内線	無	指定	170	青森市	北滝沢山国有林	カルテ監視
落石・崩壊	一般県道	清水川滝沢野内線	無	指定	40	青森市	北滝沢山国有林	カルテ監視
落石・崩壊	一般県道	清水川滝沢野内線	無	指定	40	青森市	北滝沢山国有林	カルテ監視
落石・崩壊	一般県道	清水川滝沢野内線	無	指定	59	平内町	大字外童子字滝の沢	カルテ監視
落石・崩壊	一般県道	清水川滝沢野内線	無	指定	131	平内町	大字外童子字滝の沢	カルテ監視
落石・崩壊	一般県道	清水川滝沢野内線	無	指定	65	平内町	大字外童子字滝の沢	カルテ監視
落石・崩壊	一般県道	清水川滝沢野内線	無	指定	75	平内町	大字外童子字滝の沢	カルテ監視
落石・崩壊	一般県道	清水川滝沢野内線	無	指定	30	平内町	大字外童子字滝の沢	カルテ監視
落石・崩壊	一般県道	後平青森線	無	指定	70	青森市	北駒込山国有林	カルテ監視
落石・崩壊	一般県道	後平青森線	無	指定	94	青森市	北駒込山国有林	カルテ監視
落石・崩壊	一般県道	後平青森線	無	指定	68	青森市	北駒込山国有林	カルテ監視
落石・崩壊	一般県道	後平青森線	無	指定	42	青森市	北駒込山国有林	カルテ監視
落石・崩壊	一般県道	久栗坂造道線	有	未指定	112	青森市	大字野内字浦島	カルテ監視
落石・崩壊	一般県道	久栗坂造道線	有	未指定	47	青森市	大字野内字浦島	カルテ監視
落石・崩壊	一般県道	久栗坂造道線	有	未指定	57	青森市	大字野内字浦島	カルテ監視
落石・崩壊	一般県道	久栗坂造道線	有	未指定	26	青森市	大字野内字浦島	カルテ監視
落石・崩壊	一般県道	三厩停車場竜飛崎線	有	未指定	57	外ヶ浜町	字三厩算用師右平野	カルテ監視
落石・崩壊	一般県道	三厩停車場竜飛崎線	有	未指定	40	外ヶ浜町	字三厩上平	カルテ監視
落石・崩壊	一般県道	三厩停車場竜飛崎線	有	未指定	45	外ヶ浜町	字三厩中ノ平	カルテ監視
落石・崩壊	一般県道	三厩停車場竜飛崎線	有	未指定	60	外ヶ浜町	字三厩東風泊	カルテ監視

点検対象項目	道路種別	路　　線　　名	迂回路	事前規制	延長(m)	市町村名	区字丁目番地等	評価ランク
落石・崩壊	一般県道	三厩停車場竜飛崎線	有	未指定	160	外ヶ浜町	字三厩東風泊	カルテ監視
落石・崩壊	一般県道	三厩停車場竜飛崎線	有	未指定	40	外ヶ浜町	字三厩東風泊	カルテ監視
落石・崩壊	一般県道	三厩停車場竜飛崎線	有	指定	40	外ヶ浜町	字三厩鐇泊	カルテ監視
落石・崩壊	一般県道	三厩停車場竜飛崎線	有	指定	70	外ヶ浜町	字三厩梨ノ木間	カルテ監視
落石・崩壊	一般県道	三厩停車場竜飛崎線	有	指定	60	外ヶ浜町	字三厩梨ノ木間	カルテ監視
落石・崩壊	一般県道	三厩停車場竜飛崎線	有	指定	80	外ヶ浜町	字三厩梨ノ木間	カルテ監視
落石・崩壊	一般県道	三厩停車場竜飛崎線	有	指定	74	外ヶ浜町	字三厩梨ノ木間	カルテ監視
落石・崩壊	一般県道	三厩停車場竜飛崎線	有	指定	30	外ヶ浜町	字三厩宇鉄山国有林	カルテ監視
落石・崩壊	一般県道	三厩停車場竜飛崎線	有	指定	72	外ヶ浜町	字三厩梨ノ木間	カルテ監視
落石・崩壊	一般県道	三厩停車場竜飛崎線	有	指定	79	外ヶ浜町	字三厩梨ノ木間	カルテ監視
落石・崩壊	一般県道	三厩停車場竜飛崎線	有	指定	110	外ヶ浜町	字三厩梹榔	カルテ監視
落石・崩壊	一般県道	三厩停車場竜飛崎線	有	指定	50	外ヶ浜町	字三厩梹榔	カルテ監視
落石・崩壊	一般県道	三厩停車場竜飛崎線	有	指定	65	外ヶ浜町	字三厩梹榔	カルテ監視
落石・崩壊	一般県道	三厩停車場竜飛崎線	有	指定	110	外ヶ浜町	字三厩梹榔	カルテ監視
落石・崩壊	一般県道	三厩停車場竜飛崎線	有	指定	120	外ヶ浜町	字三厩梹榔	カルテ監視
落石・崩壊	一般県道	三厩停車場竜飛崎線	有	指定	140	外ヶ浜町	字三厩梹榔	カルテ監視
落石・崩壊	一般県道	三厩停車場竜飛崎線	有	指定	90	外ヶ浜町	字三厩梹榔	カルテ監視
落石・崩壊	一般県道	三厩停車場竜飛崎線	有	指定	40	外ヶ浜町	字三厩梹榔	カルテ監視
落石・崩壊	一般県道	三厩停車場竜飛崎線	有	指定	76	外ヶ浜町	字三厩梹榔	カルテ監視
落石・崩壊	一般県道	三厩停車場竜飛崎線	有	指定	115	外ヶ浜町	字三厩梹榔	カルテ監視
落石・崩壊	一般県道	三厩停車場竜飛崎線	有	指定	25	外ヶ浜町	字三厩梹榔	カルテ監視
落石・崩壊	一般県道	三厩停車場竜飛崎線	有	指定	40	外ヶ浜町	字三厩梹榔	カルテ監視
落石・崩壊	一般県道	三厩停車場竜飛崎線	有	指定	70	外ヶ浜町	字三厩梹榔	カルテ監視
落石・崩壊	一般県道	三厩停車場竜飛崎線	有	指定	60	外ヶ浜町	字三厩梹榔	カルテ監視
落石・崩壊	一般県道	三厩停車場竜飛崎線	有	指定	80	外ヶ浜町	字三厩梹榔	カルテ監視
落石・崩壊	一般県道	三厩停車場竜飛崎線	有	指定	50	外ヶ浜町	字三厩梹榔	カルテ監視
落石・崩壊	一般県道	三厩停車場竜飛崎線	有	指定	100	外ヶ浜町	字三厩梹榔	カルテ監視
落石・崩壊	一般県道	三厩停車場竜飛崎線	有	指定	73	外ヶ浜町	字三厩梹榔	カルテ監視
落石・崩壊	一般県道	三厩停車場竜飛崎線	有	指定	20	外ヶ浜町	字三厩梹榔	カルテ監視
落石・崩壊	一般県道	三厩小泊線	無	指定	45	外ヶ浜町	字三厩増川山国有林	カルテ監視
落石・崩壊	一般県道	三厩小泊線	無	指定	21	外ヶ浜町	字三厩増川山国有林	カルテ監視
落石・崩壊	一般県道	三厩小泊線	無	指定	50	外ヶ浜町	字三厩増川山国有林	カルテ監視
落石・崩壊	一般県道	三厩小泊線	無	指定	34	外ヶ浜町	字三厩増川山国有林	カルテ監視
落石・崩壊	一般県道	三厩小泊線	無	指定	51	外ヶ浜町	字三厩増川山国有林	カルテ監視
落石・崩壊	一般県道	三厩小泊線	無	指定	66	外ヶ浜町	字三厩増川山国有林	カルテ監視
落石・崩壊	一般県道	三厩小泊線	無	指定	100	外ヶ浜町	字三厩増川山国有林	カルテ監視
落石・崩壊	一般県道	三厩小泊線	無	指定	61	外ヶ浜町	字三厩増川山国有林	カルテ監視
落石・崩壊	一般県道	三厩小泊線	無	指定	23	外ヶ浜町	字三厩増川山国有林	カルテ監視
落石・崩壊	一般県道	三厩小泊線	無	指定	39	外ヶ浜町	字三厩増川山国有林	カルテ監視
落石・崩壊	一般県道	三厩小泊線	無	指定	136	外ヶ浜町	字三厩増川山国有林	カルテ監視
落石・崩壊	一般県道	三厩小泊線	無	指定	42	外ヶ浜町	字三厩増川山国有林	カルテ監視
落石・崩壊	一般県道	三厩小泊線	無	指定	14	外ヶ浜町	字三厩増川山国有林	カルテ監視
落石・崩壊	一般県道	三厩小泊線	無	指定	87	外ヶ浜町	字三厩増川山国有林	カルテ監視
落石・崩壊	一般県道	三厩小泊線	無	指定	71	外ヶ浜町	字三厩増川山国有林	カルテ監視
落石・崩壊	一般県道	三厩小泊線	無	指定	68	外ヶ浜町	字三厩増川山国有林	カルテ監視
落石・崩壊	一般県道	三厩小泊線	無	指定	50	外ヶ浜町	字三厩増川山国有林	カルテ監視
落石・崩壊	一般県道	三厩小泊線	無	指定	50	外ヶ浜町	字三厩増川山国有林	カルテ監視
落石・崩壊	一般県道	三厩小泊線	無	指定	73	外ヶ浜町	字三厩増川山国有林	カルテ監視
落石・崩壊	一般県道	三厩小泊線	無	指定	77	外ヶ浜町	字三厩増川山国有林	カルテ監視
落石・崩壊	一般県道	三厩小泊線	無	指定	60	外ヶ浜町	字三厩増川山国有林	カルテ監視
落石・崩壊	一般県道	三厩小泊線	無	指定	32	外ヶ浜町	字三厩増川山国有林	カルテ監視
落石・崩壊	一般県道	三厩小泊線	無	指定	35	外ヶ浜町	字三厩増川山国有林	カルテ監視
落石・崩壊	一般県道	三厩小泊線	無	指定	53	外ヶ浜町	字三厩増川山国有林	カルテ監視
落石・崩壊	一般県道	三厩小泊線	無	指定	36	外ヶ浜町	字三厩増川山国有林	カルテ監視
落石・崩壊	一般県道	三厩小泊線	無	指定	46	外ヶ浜町	字三厩増川山国有林	カルテ監視
落石・崩壊	一般県道	三厩小泊線	無	指定	51	外ヶ浜町	字三厩増川山国有林	カルテ監視
落石・崩壊	一般県道	三厩小泊線	無	指定	50	外ヶ浜町	字三厩増川山国有林	カルテ監視
落石・崩壊	一般県道	三厩小泊線	無	指定	50	外ヶ浜町	字三厩増川山国有林	カルテ監視
落石・崩壊	一般県道	三厩小泊線	無	指定	60	外ヶ浜町	字三厩増川山国有林	カルテ監視
落石・崩壊	一般県道	三厩小泊線	無	指定	63	外ヶ浜町	字三厩増川山国有林	カルテ監視
落石・崩壊	一般県道	三厩小泊線	無	指定	36	外ヶ浜町	字三厩増川山国有林	カルテ監視
落石・崩壊	一般県道	三厩小泊線	無	指定	102	外ヶ浜町	字三厩増川山国有林	カルテ監視
落石・崩壊	一般県道	三厩小泊線	無	指定	55	外ヶ浜町	字三厩増川山国有林	カルテ監視
落石・崩壊	一般県道	三厩小泊線	無	指定	59	外ヶ浜町	字三厩増川山国有林	カルテ監視

点検対象項目	道路種別	路　　線　　名	迂回路	事前規制	延長(m)	市町村名	区字丁目番地等	評価ランク
落石・崩壊	一般県道	三厩小泊線	無	指定	30	外ヶ浜町	字三厩増川山国有林	カルテ監視
落石・崩壊	一般県道	三厩小泊線	無	指定	87	外ヶ浜町	字三厩増川山国有林	カルテ監視
落石・崩壊	一般県道	三厩小泊線	無	指定	41	外ヶ浜町	字三厩増川山国有林	カルテ監視
落石・崩壊	一般県道	三厩小泊線	無	指定	37	外ヶ浜町	字三厩増川山国有林	カルテ監視
落石・崩壊	一般県道	三厩小泊線	無	指定	58	外ヶ浜町	字三厩増川山国有林	カルテ監視
落石・崩壊	主要地方道	青森浪岡線	有	未指定	189	青森市	浪岡大字王余魚沢字饅頭坂	カルテ監視
落石・崩壊	主要地方道	青森浪岡線	有	未指定	295	青森市	浪岡大字王余魚沢字片子都谷森	カルテ監視
落石・崩壊	主要地方道	青森浪岡線	有	未指定	101	青森市	浪岡大字王余魚沢字片子都谷森	カルテ監視
落石・崩壊	主要地方道	青森浪岡線	有	未指定	153	青森市	浪岡大字王余魚沢字片子都谷森	カルテ監視
落石・崩壊	主要地方道	青森浪岡線	無	未指定	74	青森市	浪岡大字王余魚沢字東村元	カルテ監視
岩盤崩壊	一般県道	酸ヶ湯高田線	無	指定	185	青森市	南荒川山国有林	カルテ監視
岩盤崩壊	一般県道	三厩小泊線	無	指定	42	外ヶ浜町	字三厩増川山国有林	カルテ監視
岩盤崩壊	一般県道	三厩小泊線	無	指定	78	外ヶ浜町	字三厩増川山国有林	カルテ監視
岩盤崩壊	一般県道	三厩小泊線	無	指定	70	外ヶ浜町	字三厩増川山国有林	カルテ監視
岩盤崩壊	一般県道	三厩小泊線	無	指定	49	外ヶ浜町	字三厩増川山国有林	カルテ監視
岩盤崩壊	一般県道	三厩小泊線	無	指定	36	外ヶ浜町	字三厩増川山国有林	カルテ監視
岩盤崩壊	一般県道	三厩小泊線	無	指定	54	外ヶ浜町	字三厩増川山国有林	カルテ監視
地すべり	一般県道	三厩停車場竜飛崎線	有	未指定	100	外ヶ浜町	字三厩東風泊	カルテ監視
地すべり	一般県道	三厩停車場竜飛崎線	有	未指定	140	外ヶ浜町	字三厩東風泊	カルテ監視
雪崩	主要地方道	青森田代十和田線	無	未指定	290	青森市	南駒込国有林	カルテ監視
雪崩	一般県道	酸ヶ湯高田線	有	未指定	1140	青森市	大字野沢	カルテ監視
雪崩	主要地方道	青森浪岡線	無	未指定	180	青森市	浪岡大字王余魚沢字饅頭坂	カルテ監視
雪崩	主要地方道	青森浪岡線	無	未指定	180	青森市	浪岡大字王余魚沢字饅頭坂	カルテ監視
雪崩	主要地方道	青森浪岡線	無	未指定	400	青森市	浪岡大字王余魚沢字王余魚沢	カルテ監視
盛土	主要地方道	屏風山内真部線	無	指定	46	青森市	内真部山国有林	カルテ監視
盛土	主要地方道	夏泊公園線	無	指定	172	平内町	月泊山国有林	カルテ監視
盛土	主要地方道	夏泊公園線	無	指定	240	平内町	大字白砂字脇ノ沢	カルテ監視
盛土	主要地方道	夏泊公園線	無	未指定	30	平内町	雷電林国有林	カルテ監視
盛土	主要地方道	夏泊公園線	無	指定	277	平内町	大字東田沢字小湊越	カルテ監視
盛土	主要地方道	夏泊公園線	無	未指定	282	平内町	大字東田沢字立石子	カルテ監視
盛土	主要地方道	夏泊公園線	無	未指定	355	平内町	大字東田沢字小湊越	カルテ監視
盛土	主要地方道	夏泊公園線	無	未指定	227	平内町	大字東田沢字立石子	カルテ監視
盛土	主要地方道	夏泊公園線	無	指定	322	平内町	大字茂浦字九艘前	カルテ監視
盛土	主要地方道	夏泊公園線	無	指定	288	平内町	大字茂浦字九艘前	カルテ監視
盛土	主要地方道	夏泊公園線	無	未指定	334	平内町	大字東滝字雷電林	カルテ監視
盛土	主要地方道	夏泊公園線	無	未指定	444	平内町	大字東田沢字横峰～小湊越	カルテ監視
盛土	主要地方道	夏泊公園線	無	未指定	245	平内町	大字東田沢字小湊越	カルテ監視
盛土	主要地方道	夏泊公園線	無	未指定	272	平内町	大字東田沢字小湊越	カルテ監視
盛土	主要地方道	夏泊公園線	無	未指定	236	平内町	大字東田沢字小湊越	カルテ監視
盛土	主要地方道	夏泊公園線	無	未指定	220	平内町	大字稲生字久慈	カルテ監視
盛土	主要地方道	夏泊公園線	無	指定	298	平内町	月泊山国有林	カルテ監視
盛土	主要地方道	夏泊公園線	無	指定	327	平内町	大字稲生字稲生	カルテ監視
盛土	主要地方道	夏泊公園線	無	指定	273	平内町	月泊山国有林	カルテ監視
盛土	主要地方道	夏泊公園線	無	指定	45	平内町	大字東田沢字小湊越	カルテ監視
盛土	主要地方道	鰺ヶ沢蟹田線	無	未指定	310	外ヶ浜町	字蟹田西小国山国有林	カルテ監視
盛土	主要地方道	鰺ヶ沢蟹田線	無	未指定	90	外ヶ浜町	字蟹田西小国山国有林	カルテ監視
盛土	主要地方道	鰺ヶ沢蟹田線	有	未指定	190	外ヶ浜町	字蟹田西小国山国有林	カルテ監視
盛土	主要地方道	鰺ヶ沢蟹田線	有	未指定	140	外ヶ浜町	字蟹田西小国山国有林	カルテ監視
盛土	主要地方道	鰺ヶ沢蟹田線	有	未指定	360	外ヶ浜町	字蟹田西小国山国有林	カルテ監視
盛土	主要地方道	鰺ヶ沢蟹田線	有	未指定	280	外ヶ浜町	字蟹田大平沢辺	カルテ監視
盛土	主要地方道	今別蟹田線	無	未指定	40	外ヶ浜町	字蟹田大平東小国山	カルテ監視
盛土	主要地方道	今別蟹田線	無	未指定	120	外ヶ浜町	字蟹田大平東小国山	カルテ監視
盛土	主要地方道	今別蟹田線	無	未指定	120	外ヶ浜町	字蟹田大平東小国山	カルテ監視
盛土	主要地方道	青森五所川原線	無	指定	46	青森市	大字新城字天田内	カルテ監視
盛土	主要地方道	青森五所川原線	無	指定	20	青森市	新城山国有林	カルテ監視
盛土	主要地方道	青森五所川原線	無	指定	44	青森市	新城山国有林	カルテ監視
盛土	主要地方道	青森浪岡線	有	未指定	140	青森市	浪岡大字王余魚沢字片子都谷森	カルテ監視
盛土	主要地方道	青森田代十和田線	無	未指定	50	青森市	南駒込国有林	カルテ監視
盛土	主要地方道	青森田代十和田線	無	未指定	60	青森市	南駒込国有林	カルテ監視
盛土	一般県道	酸ヶ湯高田線	無	未指定	60	青森市	大字荒川	カルテ監視
盛土	一般県道	清水川滝沢野内線	無	指定	160	青森市	北滝沢山国有林	カルテ監視
盛土	一般県道	清水川滝沢野内線	無	未指定	35	青森市	北滝沢山国有林	カルテ監視
盛土	一般県道	鶴ヶ坂千刈線	有	未指定	107	青森市	大字鶴ヶ坂字山本	カルテ監視
盛土	一般県道	鶴ヶ坂千刈線	有	未指定	158	青森市	大字鶴ヶ坂字山本	カルテ監視

点検対象項目	道路種別	路　　線　　名	迂回路	事前規制	延長(m)	市町村名	区字丁目番地等	評価ランク
盛土	一般県道	三厩停車場竜飛崎線	有	指定	50	外ヶ浜町	字三厩梨ノ木間	カルテ監視
盛土	一般県道	三厩停車場竜飛崎線	有	指定	50	外ヶ浜町	字三厩川柱	カルテ監視
盛土	一般県道	三厩停車場竜飛崎線	有	指定	67	外ヶ浜町	字三厩川柱	カルテ監視
盛土	一般県道	三厩停車場竜飛崎線	有	指定	60	外ヶ浜町	字三厩川柱	カルテ監視
盛土	一般県道	三厩停車場竜飛崎線	有	指定	80	外ヶ浜町	字三厩川柱	カルテ監視
盛土	一般県道	三厩停車場竜飛崎線	有	指定	70	外ヶ浜町	字三厩桙榔	カルテ監視
盛土	一般県道	三厩停車場竜飛崎線	有	指定	50	外ヶ浜町	字三厩桙榔	カルテ監視
盛土	一般県道	三厩停車場竜飛崎線	有	指定	28	外ヶ浜町	字三厩桙榔	カルテ監視
盛土	一般県道	三厩停車場竜飛崎線	有	指定	25	外ヶ浜町	字三厩桙榔	カルテ監視
盛土	一般県道	三厩停車場竜飛崎線	有	指定	100	外ヶ浜町	字三厩桙榔	カルテ監視
盛土	一般県道	三厩停車場竜飛崎線	有	未指定	30	外ヶ浜町	字三厩桙榔	カルテ監視
盛土	一般県道	三厩停車場竜飛崎線	有	未指定	33	外ヶ浜町	字三厩桙榔	カルテ監視
盛土	一般県道	三厩停車場竜飛崎線	有	未指定	70	外ヶ浜町	字三厩桙榔	カルテ監視
盛土	一般県道	三厩停車場竜飛崎線	有	未指定	60	外ヶ浜町	字三厩桙榔	カルテ監視
盛土	一般県道	三厩停車場竜飛崎線	有	指定	95	外ヶ浜町	字三厩梨ノ木間	カルテ監視
盛土	一般県道	三厩停車場竜飛崎線	有	未指定	40	外ヶ浜町	字三厩桙榔	カルテ監視
盛土	一般県道	三厩停車場竜飛崎線	有	未指定	35	外ヶ浜町	字三厩桙榔	カルテ監視
盛土	一般県道	三厩小泊線	無	指定	50	外ヶ浜町	字三厩緑ヶ丘	カルテ監視
盛土	一般県道	三厩小泊線	無	指定	50	外ヶ浜町	字三厩増川山国有林	カルテ監視
盛土	一般県道	三厩小泊線	無	指定	40	外ヶ浜町	字三厩増川山国有林	カルテ監視
盛土	一般県道	三厩小泊線	無	指定	80	外ヶ浜町	字三厩増川山国有林	カルテ監視
盛土	一般県道	三厩小泊線	無	指定	50	外ヶ浜町	字三厩増川山国有林	カルテ監視
盛土	一般県道	三厩小泊線	無	指定	40	外ヶ浜町	字三厩増川山国有林	カルテ監視
擁壁	主要地方道	屏風山内真部線	無	指定	22	青森市	内真部山国有林	カルテ監視
擁壁	主要地方道	屏風山内真部線	無	指定	62	青森市	内真部山国有林	カルテ監視
擁壁	主要地方道	屏風山内真部線	無	指定	25	青森市	内真部山国有林	カルテ監視
擁壁	主要地方道	屏風山内真部線	無	指定	58	青森市	内真部山国有林	カルテ監視
擁壁	主要地方道	屏風山内真部線	無	指定	20	青森市	内真部山国有林	カルテ監視
擁壁	主要地方道	屏風山内真部線	無	指定	58	青森市	内真部山国有林	カルテ監視
擁壁	主要地方道	屏風山内真部線	無	未指定	30	青森市	大字内真部字内真部山	カルテ監視
擁壁	主要地方道	屏風山内真部線	無	未指定	88	青森市	大字内真部字内真部山	カルテ監視
擁壁	主要地方道	屏風山内真部線	無	未指定	87	青森市	大字内真部字内真部山	カルテ監視
擁壁	主要地方道	屏風山内真部線	無	指定	90	青森市	内真部山国有林	カルテ監視
擁壁	主要地方道	屏風山内真部線	無	指定	50	青森市	内真部山国有林	カルテ監視
擁壁	主要地方道	屏風山内真部線	無	指定	67	青森市	内真部山国有林	カルテ監視
擁壁	主要地方道	屏風山内真部線	無	指定	85	青森市	内真部山国有林	カルテ監視
擁壁	主要地方道	夏泊公園線	有	未指定	10	平内町	大字小湊字前菡	カルテ監視
擁壁	主要地方道	夏泊公園線	有	未指定	10	平内町	大字福館字雷電岸	カルテ監視
擁壁	主要地方道	鰺ヶ沢蟹田線	無	未指定	88	外ヶ浜町	字蟹田西小国山国有林	カルテ監視
擁壁	主要地方道	今別蟹田線	無	未指定	40	今別町	大字大川平字母沢	カルテ監視
擁壁	主要地方道	今別蟹田線	無	未指定	35	外ヶ浜町	字蟹田大平東小国山	カルテ監視
擁壁	主要地方道	今別蟹田線	無	未指定	40	今別町	大字今別字今別	カルテ監視
擁壁	主要地方道	青森五所川原線	無	指定	19	青森市	新城山国有林	カルテ監視
擁壁	主要地方道	青森五所川原線	無	指定	22	青森市	瀬戸子山国有林	カルテ監視
擁壁	主要地方道	青森五所川原線	無	指定	15	青森市	瀬戸子山国有林	カルテ監視
擁壁	主要地方道	青森五所川原線	無	指定	20	青森市	瀬戸子山国有林	カルテ監視
擁壁	主要地方道	青森五所川原線	無	指定	44	青森市	瀬戸子山国有林	カルテ監視
擁壁	主要地方道	青森浪岡線	有	未指定	228	青森市	大字高田字朝日山	カルテ監視
擁壁	一般県道	酸ヶ湯高田線	有	未指定	55	青森市	大字野沢字横手	カルテ監視
擁壁	一般県道	酸ヶ湯高田線	有	未指定	22	青森市	大字野沢字横手	カルテ監視
擁壁	一般県道	酸ヶ湯高田線	有	未指定	45	青森市	大字野沢字横手	カルテ監視
擁壁	一般県道	酸ヶ湯高田線	有	未指定	52	青森市	大字野沢	カルテ監視
擁壁	一般県道	酸ヶ湯高田線	有	未指定	46	青森市	大字野沢	カルテ監視
擁壁	一般県道	酸ヶ湯高田線	有	指定	20	青森市	南荒川山国有林	カルテ監視
擁壁	一般県道	酸ヶ湯高田線	有	指定	22	青森市	南荒川山国有林	カルテ監視
擁壁	一般県道	酸ヶ湯高田線	無	指定	35	青森市	南荒川山国有林	カルテ監視
擁壁	一般県道	酸ヶ湯高田線	無	指定	11	青森市	南荒川山国有林	カルテ監視
擁壁	一般県道	酸ヶ湯高田線	有	未指定	25	青森市	大字野沢	カルテ監視
擁壁	一般県道	清水川滝沢野内線	無	指定	65	青森市	北滝沢山国有林	カルテ監視
擁壁	一般県道	清水川滝沢野内線	無	指定	35	平内町	大字外童子字滝ノ沢	カルテ監視
擁壁	一般県道	清水川滝沢野内線	無	指定	10	青森市	北滝沢山国有林	カルテ監視
擁壁	一般県道	鶴ヶ坂千刈線	有	未指定	245	青森市	大字新城字山田	カルテ監視
擁壁	一般県道	久栗坂造道線	有	未指定	47	青森市	大字野内字浦島	カルテ監視
擁壁	一般県道	三厩停車場竜飛崎線	有	未指定	66	外ヶ浜町	字三厩水汲沢	カルテ監視

点検対象項目	道路種別	路　　線　　名	迂回路	事前規制	延長(m)	市町村名	区字丁目番地等	評価ランク
擁壁	一般県道	三厩停車場竜飛崎線	有	未指定	63	外ヶ浜町	字三厩東風泊	カルテ監視
擁壁	一般県道	三厩停車場竜飛崎線	有	未指定	54	外ヶ浜町	字三厩東風泊	カルテ監視
擁壁	一般県道	三厩停車場竜飛崎線	有	未指定	27	外ヶ浜町	字三厩東風泊	カルテ監視
擁壁	一般県道	三厩停車場竜飛崎線	有	未指定	135	外ヶ浜町	字三厩東風泊	カルテ監視
擁壁	一般県道	三厩停車場竜飛崎線	有	指定	54	外ヶ浜町	字三厩鐇泊	カルテ監視
擁壁	一般県道	三厩停車場竜飛崎線	有	指定	50	外ヶ浜町	字三厩梨ノ木間	カルテ監視
擁壁	一般県道	三厩停車場竜飛崎線	有	指定	80	外ヶ浜町	字三厩梨ノ木間	カルテ監視
擁壁	一般県道	三厩停車場竜飛崎線	有	指定	52	外ヶ浜町	字三厩梨ノ木間	カルテ監視
擁壁	一般県道	三厩停車場竜飛崎線	有	指定	74	外ヶ浜町	字三厩梨ノ木間	カルテ監視
擁壁	一般県道	三厩停車場竜飛崎線	有	指定	56	外ヶ浜町	字三厩桙榔	カルテ監視
擁壁	一般県道	三厩停車場竜飛崎線	有	指定	34	外ヶ浜町	字三厩桙榔	カルテ監視
擁壁	一般県道	三厩停車場竜飛崎線	有	指定	51	外ヶ浜町	字三厩桙榔	カルテ監視
擁壁	一般県道	三厩停車場竜飛崎線	有	指定	20	外ヶ浜町	字三厩桙榔	カルテ監視
擁壁	一般県道	三厩停車場竜飛崎線	有	指定	27	外ヶ浜町	字三厩桙榔	カルテ監視
擁壁	一般県道	三厩停車場竜飛崎線	有	指定	51	外ヶ浜町	字三厩桙榔	カルテ監視
擁壁	一般県道	三厩停車場竜飛崎線	有	指定	31	外ヶ浜町	字三厩桙榔	カルテ監視
擁壁	一般県道	三厩停車場竜飛崎線	有	指定	31	外ヶ浜町	字三厩桙榔	カルテ監視
擁壁	一般県道	三厩停車場竜飛崎線	有	指定	52	外ヶ浜町	字三厩桙榔	カルテ監視
擁壁	一般県道	三厩停車場竜飛崎線	有	指定	69	外ヶ浜町	字三厩桙榔	カルテ監視
擁壁	一般県道	三厩停車場竜飛崎線	有	指定	23	外ヶ浜町	字三厩桙榔	カルテ監視
擁壁	一般県道	三厩停車場竜飛崎線	有	指定	107	外ヶ浜町	字三厩桙榔	カルテ監視
擁壁	一般県道	三厩停車場竜飛崎線	有	指定	31	外ヶ浜町	字三厩桙榔	カルテ監視
擁壁	一般県道	三厩小泊線	無	指定	24	外ヶ浜町	字三厩増川山国有林	カルテ監視
擁壁	一般県道	三厩小泊線	無	指定	29	外ヶ浜町	字三厩増川山国有林	カルテ監視
擁壁	一般県道	三厩小泊線	無	指定	25	外ヶ浜町	字三厩増川山国有林	カルテ監視
擁壁	一般県道	三厩小泊線	無	指定	60	外ヶ浜町	字三厩増川山国有林	カルテ監視
擁壁	一般県道	三厩小泊線	無	指定	32	外ヶ浜町	字三厩増川山国有林	カルテ監視
擁壁	一般県道	三厩小泊線	無	指定	30	外ヶ浜町	字三厩増川山国有林	カルテ監視
擁壁	一般県道	三厩小泊線	無	指定	33	外ヶ浜町	字三厩増川山国有林	カルテ監視
擁壁	一般県道	三厩小泊線	無	指定	28	外ヶ浜町	字三厩増川山国有林	カルテ監視
擁壁	一般県道	三厩小泊線	無	指定	32	外ヶ浜町	字三厩増川山国有林	カルテ監視
擁壁	一般県道	三厩小泊線	無	指定	8	外ヶ浜町	字三厩増川山国有林	カルテ監視
擁壁	一般県道	三厩小泊線	無	指定	7	外ヶ浜町	字三厩増川山国有林	カルテ監視
擁壁	一般県道	三厩小泊線	無	指定	30	外ヶ浜町	字三厩増川山国有林	カルテ監視
橋梁基礎の洗掘	主要地方道	鰺ヶ沢蟹田線	有	未指定	25	外ヶ浜町	字蟹田大平沢辺	カルテ監視
橋梁基礎の洗掘	主要地方道	今別蟹田線	無	未指定	19	今別町	大字大川平字母沢	カルテ監視
橋梁基礎の洗掘	主要地方道	青森環状野内線	無	未指定	100	青森市	大字駒込字桐ノ沢	カルテ監視
橋梁基礎の洗掘	一般県道	鶴ヶ坂千刈線	有	未指定	7	青森市	戸門字山部～土筆山	カルテ監視
橋梁基礎の洗掘	一般県道	三厩停車場竜飛崎線	有	未指定	44	外ヶ浜町	字三厩東町	カルテ監視
地吹雪	主要地方道	夏泊公園線	有	未指定	1200	平内町	大字小湊～福館	カルテ監視
地吹雪	主要地方道	夏泊公園線	無	未指定	60	平内町	大字茂浦字浦田沢	カルテ監視
地吹雪	主要地方道	青森浪岡線	有	未指定	520	青森市	大字高田字川瀬	カルテ監視
地吹雪	主要地方道	青森浪岡線	有	未指定	1020	青森市	大字高田字日野	カルテ監視
地吹雪	主要地方道	青森田代十和田線	有	未指定	260	青森市	大字幸畑字唐崎	カルテ監視
地吹雪	主要地方道	青森田代十和田線	無	未指定	900	青森市	大字田茂木野字阿倍野	カルテ監視
地吹雪	主要地方道	青森田代十和田線	無	未指定	1000	青森市	大字駒込字深沢	カルテ監視
地吹雪	主要地方道	青森田代十和田線	無	未指定	1190	青森市	大字駒込字南駒込	カルテ監視
地吹雪	主要地方道	青森田代十和田線	無	未指定	2000	青森市	大字駒込字南駒込	カルテ監視
地吹雪	主要地方道	青森環状野内線	有	未指定	450	青森市	大字桑原字稲葉	カルテ監視
地吹雪	主要地方道	青森環状野内線	有	未指定	630	青森市	大字宮田字高瀬	カルテ監視
地吹雪	一般県道	荒川青森停車場線	有	未指定	200	青森市	大字荒川	カルテ監視
地吹雪	一般県道	酸ヶ湯高田線	有	未指定	230	青森市	大字野沢字沢部	カルテ監視
地吹雪	一般県道	清水川滝沢野内線	有	未指定	1690	青森市	大字滝沢～大字三本木	カルテ監視
地吹雪	一般県道	清水川滝沢野内線	有	未指定	700	平内町	大字松野木	カルテ監視
地吹雪	一般県道	清水川滝沢野内線	有	未指定	1000	平内町	大字松野木	カルテ監視
地吹雪	一般県道	清水川滝沢野内線	無	未指定	560	平内町	大字松野木	カルテ監視
地吹雪	一般県道	清水川滝沢野内線	有	未指定	440	平内町	大字松野木	カルテ監視
地吹雪	一般県道	津軽新城停車場油川線	有	未指定	335	青森市	大字新城字天田内	カルテ監視
地吹雪	一般県道	津軽新城停車場油川線	有	未指定	840	青森市	大字油川字船岡	カルテ監視
地吹雪	主要地方道	青森浪岡線	有	未指定	1100	青森市	浪岡大字浪岡字佐野	カルテ監視

中南地域県民局管内（国道）

点検対象項目	路線名	迂回路	事前規制	延長（m）	市町村名	区字丁目番地等	評価ランク
落石・崩壊	国道102号	無	未指定	167	黒石市	大字二庄内字鍵掛22－11	要対策
落石・崩壊	国道102号	無	指定	82	平川市	切明黒石営林署	要対策
落石・崩壊	国道102号	無	指定	101	平川市	切明黒石営林署	要対策
落石・崩壊	国道102号	無	指定	35	平川市	切明黒石営林署	要対策
落石・崩壊	国道102号	無	指定	29	平川市	切明黒石営林署	要対策
落石・崩壊	国道102号	無	指定	149	平川市	切明黒石営林署	要対策
落石・崩壊	国道102号	無	未指定	46	平川市	切明黒石営林署	要対策
落石・崩壊	国道102号	無	未指定	100	黒石市	大字沖浦字長沢出口	要対策
落石・崩壊	国道102号	無	未指定	240	黒石市	大字沖浦字青荷沢	要対策
落石・崩壊	国道102号	無	未指定	110	黒石市	大字沖浦字青荷沢	要対策
落石・崩壊	国道102号	無	指定	115	平川市	切明黒石営林署	要対策
落石・崩壊	国道282号	有	指定	23	平川市	碇ヶ関西碇ヶ関山国有林29林班に	要対策
落石・崩壊	国道282号	有	指定	20	平川市	碇ヶ関西碇ヶ関山国有林29林班は１	要対策
落石・崩壊	国道282号	有	指定	18	平川市	碇ヶ関西碇ヶ関山国有林29林班は１	要対策
落石・崩壊	国道282号	有	指定	31	平川市	碇ヶ関西碇ヶ関山国有林29林班３	要対策
落石・崩壊	国道282号	有	指定	27	平川市	碇ヶ関西碇ヶ関山国有林29林班３	要対策
落石・崩壊	国道282号	有	指定	15	平川市	碇ヶ関西碇ヶ関山国有林31林班は他	要対策
地すべり	国道102号	無	未指定	75	平川市	大字葛川	要対策
擁壁	国道102号	無	指定	15	平川市	切明黒石営林署	要対策
落石・崩壊	国道102号	無	未指定	220	黒石市	大字板留字大川添58－３	カルテ監視
落石・崩壊	国道102号	無	未指定	105	黒石市	大字二庄内字巻の沢５－118	カルテ監視
落石・崩壊	国道102号	無	未指定	146	黒石市	沢出口２－283	カルテ監視
落石・崩壊	国道102号	無	未指定	35	黒石市	沢出口２－134	カルテ監視
落石・崩壊	国道102号	無	未指定	241	平川市	葛川砂子沢22	カルテ監視
落石・崩壊	国道102号	無	指定	129	平川市	葛川平六沢上22－2	カルテ監視
落石・崩壊	国道102号	無	指定	222	平川市	葛川六沢上27－5	カルテ監視
落石・崩壊	国道102号	無	指定	126	平川市	切明上井戸103－1	カルテ監視
落石・崩壊	国道102号	無	指定	73	平川市	切明黒石営林署	カルテ監視
落石・崩壊	国道102号	無	指定	79	平川市	切明黒石営林署	カルテ監視
落石・崩壊	国道102号	無	指定	35	平川市	切明字温川沢1－129	カルテ監視
落石・崩壊	国道102号	無	指定	40	平川市	切明黒石営林署	カルテ監視
落石・崩壊	国道102号	無	指定	69	平川市	切明黒石営林署	カルテ監視
落石・崩壊	国道102号	無	指定	85	平川市	切明黒石営林署	カルテ監視
落石・崩壊	国道102号	無	指定	62	平川市	切明黒石営林署	カルテ監視
落石・崩壊	国道102号	無	指定	140	平川市	切明黒石営林署	カルテ監視
落石・崩壊	国道102号	無	指定	83	平川市	切明黒石営林署	カルテ監視
落石・崩壊	国道102号	無	指定	106	平川市	切明黒石営林署	カルテ監視
落石・崩壊	国道102号	無	指定	178	平川市	切明黒石営林署	カルテ監視
落石・崩壊	国道102号	無	未指定	62	平川市	切明黒石営林署	カルテ監視
落石・崩壊	国道102号	無	未指定	39	平川市	切明黒石営林署	カルテ監視
落石・崩壊	国道102号	無	未指定	36	平川市	切明黒石営林署	カルテ監視
落石・崩壊	国道102号	無	未指定	117	平川市	切明黒石営林署	カルテ監視
落石・崩壊	国道102号	無	未指定	77	平川市	切明黒石営林署	カルテ監視
落石・崩壊	国道102号	無	未指定	300	黒石市	大字沖浦字盆范	カルテ監視
落石・崩壊	国道102号	無	未指定	176	黒石市	大字沖浦字股の木沢～根田之沢	カルテ監視
落石・崩壊	国道102号	無	未指定	116	黒石市	大字沖浦字青荷沢	カルテ監視
落石・崩壊	国道102号	無	未指定	50	平川市	葛川大川添（バイパス）	カルテ監視
落石・崩壊	国道102号	無	未指定	20	平川市	切明黒石営林署	カルテ監視
落石・崩壊	国道102号	無	未指定	40	平川市	葛川字上の平	カルテ監視
落石・崩壊	国道282号	有	指定	173	平川市	碇ヶ関西碇ヶ関山国有林28林班い	カルテ監視
落石・崩壊	国道282号	有	指定	80	平川市	碇ヶ関西碇ヶ関山国有林29林班は２	カルテ監視
落石・崩壊	国道282号	有	指定	11	平川市	碇ヶ関西碇ヶ関山国有林29林班は２	カルテ監視
落石・崩壊	国道282号	有	指定	48	平川市	碇ヶ関西碇ヶ関山国有林29林班は２	カルテ監視
落石・崩壊	国道282号	有	指定	70	平川市	碇ヶ関西碇ヶ関山国有林29林班は１	カルテ監視
落石・崩壊	国道282号	有	指定	37	平川市	碇ヶ関西碇ヶ関山国有林29林班１	カルテ監視
落石・崩壊	国道282号	有	指定	174	平川市	碇ヶ関西碇ヶ関山国有林29林班は１	カルテ監視
落石・崩壊	国道282号	有	指定	78	平川市	碇ヶ関西碇ヶ関山国有林29林班は１	カルテ監視
落石・崩壊	国道282号	有	指定	113	平川市	碇ヶ関西碇ヶ関山国有林29林班は１	カルテ監視
落石・崩壊	国道282号	有	指定	46	平川市	碇ヶ関西碇ヶ関山国有林29林班は１	カルテ監視
落石・崩壊	国道282号	有	指定	59	平川市	碇ヶ関西碇ヶ関山国有林29林班は１	カルテ監視

点検対象項目	路線名	迂回路	事前規制	延長（m）	市町村名	区字丁目番地等	評価ランク
落石・崩壊	国道282号	有	指定	54	平川市	碇ヶ関西碇ヶ関山国有林29林班は１	カルテ監視
落石・崩壊	国道282号	有	指定	16	平川市	碇ヶ関西碇ヶ関山国有林29林班３	カルテ監視
落石・崩壊	国道282号	有	指定	35	平川市	碇ヶ関西碇ヶ関山国有林29林班３	カルテ監視
落石・崩壊	国道282号	有	指定	94	平川市	碇ヶ関西碇ヶ関山国有林29林班３	カルテ監視
落石・崩壊	国道282号	有	指定	33	平川市	碇ヶ関西碇ヶ関山国有林29林班３	カルテ監視
落石・崩壊	国道282号	有	指定	109	平川市	碇ヶ関西碇ヶ関山国有林29林班３	カルテ監視
落石・崩壊	国道282号	有	指定	23	平川市	碇ヶ関西碇ヶ関山国有林29林班３	カルテ監視
落石・崩壊	国道282号	有	指定	80	平川市	碇ヶ関西碇ヶ関山国有林29林班い３	カルテ監視
落石・崩壊	国道282号	有	指定	36	平川市	碇ヶ関西碇ヶ関山国有林29林班い３	カルテ監視
落石・崩壊	国道282号	有	指定	39	平川市	碇ヶ関西碇ヶ関山国有林29林班い３	カルテ監視
落石・崩壊	国道282号	有	指定	166	平川市	碇ヶ関西碇ヶ関山国有林29林班い他	カルテ監視
落石・崩壊	国道282号	有	指定	311	平川市	碇ヶ関碇ヶ関山国有林29林班へ他	カルテ監視
落石・崩壊	国道282号	有	指定	91	平川市	碇ヶ関西碇ヶ関山国有林31林班は２	カルテ監視
落石・崩壊	国道282号	有	指定	67	平川市	碇ヶ関西碇ヶ関山国有林31林班た１	カルテ監視
落石・崩壊	国道282号	有	指定	91	平川市	碇ヶ関西碇ヶ関山国有林31林班い	カルテ監視
落石・崩壊	国道282号	有	指定	82	平川市	碇ヶ関西碇ヶ関山国有林31林班い	カルテ監視
落石・崩壊	国道282号	有	指定	77	平川市	碇ヶ関西碇ヶ関山国有林31林班い	カルテ監視
落石・崩壊	国道282号	有	指定	95	平川市	碇ヶ関西碇ヶ関山国有林31林班い	カルテ監視
落石・崩壊	国道282号	有	指定	62	平川市	碇ヶ関西碇ヶ関山国有林31林班か	カルテ監視
落石・崩壊	国道282号	有	指定	60	平川市	碇ヶ関西碇ヶ関山国有林31林班は３	カルテ監視
落石・崩壊	国道394号	無	指定	267	黒石市	大字大川原字蛭貝沢１番１蛭貝沢国有林い１小	カルテ監視
落石・崩壊	国道394号	無	指定	45	黒石市	大字大川原字蛭貝沢１番１蛭貝沢国有林６班い	カルテ監視
落石・崩壊	国道394号	無	指定	45	黒石市	大字大川原字蛭貝沢１番１蛭貝沢国有林５林班	カルテ監視
落石・崩壊	国道394号	無	未指定	16	黒石市	大字大川原字山蛾虫１－２	カルテ監視
落石・崩壊	国道394号	無	未指定	26	黒石市	大字大川原字山蛾虫１－６	カルテ監視
落石・崩壊	国道394号	無	指定	13	黒石市	大字大川原字猿賀平	カルテ監視
落石・崩壊	国道394号	無	指定	110	黒石市	大字大川原字猿賀平1－57	カルテ監視
落石・崩壊	国道454号	無	指定	45	平川市	小国深沢21－95	カルテ監視
落石・崩壊	国道454号	無	指定	25	平川市	小国川辺	カルテ監視
落石・崩壊	国道454号	無	指定	10	大鰐町	大字長峰字駒木沢420－41	カルテ監視
地すべり	国道102号	無	指定	17	平川市	切明黒石営林署	カルテ監視
雪崩	国道102号	無	未指定	40	黒石市	大字南中野字阿寺E沢	カルテ監視
雪崩	国道102号	無	未指定	100	黒石市	大字二庄内字鍵掛	カルテ監視
雪崩	国道102号	無	未指定	100	黒石市	大字沖浦字山ノ平	カルテ監視
雪崩	国道102号	無	未指定	20	黒石市	大字沖浦字沢頭	カルテ監視
雪崩	国道102号	無	未指定	130	黒石市	大字沖浦字股の木沢	カルテ監視
雪崩	国道102号	無	指定	40	平川市	切明温川沢	カルテ監視
雪崩	国道102号	無	指定	80	平川市	切明黒石営林署	カルテ監視
雪崩	国道282号	無	指定	10	平川市	碇ヶ関西碇ヶ関山	カルテ監視
雪崩	国道282号	無	指定	90	平川市	碇ヶ関西碇ヶ関山	カルテ監視
雪崩	国道282号	無	指定	20	平川市	碇ヶ関西碇ヶ関山	カルテ監視
雪崩	国道282号	無	指定	40	平川市	碇ヶ関西碇ヶ関山	カルテ監視
雪崩	国道282号	無	指定	40	平川市	碇ヶ関西碇ヶ関山	カルテ監視
雪崩	国道394号	無	未指定	40	黒石市	大字大川原字山蛾虫	カルテ監視
土石流	国道102号	無	指定	20	平川市	切明国有林黒石営林署	カルテ監視
盛土	国道102号	無	指定	35	平川市	切明黒石営林署	カルテ監視
盛土	国道454号	無	指定	100	大鰐町	長峰	カルテ監視
盛土	国道454号	無	指定	30	大鰐町	大字長峰字駒木沢420－41	カルテ監視
擁壁	国道102号	無	指定	40	平川市	切明	カルテ監視
擁壁	国道102号	無	未指定	60	平川市	切明国有林	カルテ監視
地吹雪	国道102号	有	未指定	2540	弘前市	大字福村	カルテ監視
地吹雪	国道102号	有	未指定	4200	平川市	浦田	カルテ監視
地吹雪	国道102号	有	未指定	500	黒石市	大字久米	カルテ監視
地吹雪	国道394号	無	未指定	200	黒石市	大字大川原字蛭貝沢	カルテ監視

中南地域県民局管内（地方道）

点検対象項目	道路種別	路　線　名	迂回路	事前規制	延長(m)	市町村名	区字丁目番地等	評価ランク
落石・崩壊	主要地方道	岩崎西目屋弘前線	無	指定	90	西目屋村	鬼川辺国有林第177林班ほ２小班	要対策
落石・崩壊	主要地方道	岩崎西目屋弘前線	無	指定	138	西目屋村	鬼川辺国有林第178林班ほ１小班	要対策
落石・崩壊	主要地方道	岩崎西目屋弘前線	無	指定	153	西目屋村	暗門沢国有林第162林班へ小班	要対策
落石・崩壊	主要地方道	岩崎西目屋弘前線	無	指定	77	西目屋村	暗門沢国有林第162林班は小班	要対策
落石・崩壊	主要地方道	岩崎西目屋弘前線	無	未指定	70	弘前市	大字国基地字耕田37－４	要対策
落石・崩壊	主要地方道	岩崎西目屋弘前線	無	指定	45	西目屋村	鬼川辺国有林第178林班ほ1小班	要対策
落石・崩壊	一般県道	碇ヶ関大鰐停車場線	有	指定	110	大鰐町	大字島田字大碇沢113－１	要対策
落石・崩壊	一般県道	碇ヶ関大鰐停車場線	有	指定	70	大鰐町	大字島田字東虹貝山1番1東虹貝山国有林91林班へ小班	要対策
落石・崩壊	一般県道	相馬常盤野線	有	指定	37	弘前市	大字大助字野田240－29	要対策
落石・崩壊	一般県道	相馬常盤野線	有	指定	130	弘前市	大字大助字野田240－29	要対策
落石・崩壊	一般県道	相馬常盤野線	有	指定	121	弘前市	大字大助字竜ノ口123－１	要対策
落石・崩壊	一般県道	相馬常盤野線	有	指定	33	弘前市	大字沢田字園村174－４	要対策
落石・崩壊	一般県道	相馬常盤野線	有	指定	227	西目屋村	大字田代字大川添106	要対策
落石・崩壊	一般県道	相馬常盤野線	有	指定	53	西目屋村	大字田代字大川添87－１	要対策
落石・崩壊	一般県道	相馬常盤野線	有	未指定	80	西目屋村	大字田代字稲元	要対策
落石・崩壊	一般県道	相馬常盤野線	有	指定	20	西目屋村	大字田代字大川添88－1	要対策
落石・崩壊	一般県道	酸ヶ湯黒石線	無	未指定	225	黒石市	大字高館字乙高原129	要対策
落石・崩壊	一般県道	小国本町線	無	指定	32	平川市	唐竹石倉出口早坂左脇の沢１－１	要対策
落石・崩壊	一般県道	小国本町線	無	指定	15	平川市	小国深沢	要対策
落石・崩壊	一般県道	小国本町線	無	指定	41	平川市	唐竹字石倉出口早坂左脇の沢	要対策
落石・崩壊	一般県道	小国本町線	無	指定	10	平川市	大字小国字深沢18－281	要対策
落石・崩壊	一般県道	小国本町線	無	指定	20	平川市	大字小国字深沢18－281	要対策
落石・崩壊	一般県道	西目屋二ツ井線	有	指定	76	西目屋村	弘前事業区字尾太国有林124林班ち２	要対策
落石・崩壊	一般県道	西目屋二ツ井線	有	指定	421	西目屋村	弘前事業区字尾太国有林124林班ち１	要対策
落石・崩壊	一般県道	西目屋二ツ井線	有	指定	87	西目屋村	弘前事業区字尾太国有林124林班よ	要対策
落石・崩壊	一般県道	西目屋二ツ井線	有	指定	109	西目屋村	弘前事業区字尾太国有林124林班い	要対策
落石・崩壊	一般県道	西目屋二ツ井線	有	指定	81	西目屋村	弘前事業区字尾太国有林124林班い	要対策
落石・崩壊	一般県道	西目屋二ツ井線	有	指定	95	西目屋村	西目屋村弘前事業区字尾太国有林124林班を	要対策
落石・崩壊	一般県道	西目屋二ツ井線	有	指定	5	西目屋村	弘前事業区字尾太国有林125林班を	要対策
落石・崩壊	一般県道	西目屋二ツ井線	有	指定	83	西目屋村	弘前事業区字湯ノ沢国有林113林班か２	要対策
落石・崩壊	一般県道	西目屋二ツ井線	有	指定	13	西目屋村	弘前事業区字湯ノ沢国有林115林班は２	要対策
落石・崩壊	一般県道	西目屋二ツ井線	有	指定	400	西目屋村	弘前事業区字湯ノ沢国有林115林班は２	要対策
落石・崩壊	一般県道	西目屋二ツ井線	有	指定	213	西目屋村	弘前事業区字湯ノ沢国有林115林班は２	要対策
落石・崩壊	一般県道	西目屋二ツ井線	有	指定	127	西目屋村	弘前事業区字湯ノ沢国有林115林班は２	要対策
落石・崩壊	一般県道	西目屋二ツ井線	有	指定	60	西目屋村	大字砂子瀬字湯ノ沢国有林116林班ち	要対策
落石・崩壊	一般県道	西目屋二ツ井線	有	指定	75	西目屋村	大字砂子瀬字湯ノ沢国有林116林班ほ３	要対策
落石・崩壊	一般県道	西目屋二ツ井線	有	指定	143	西目屋村	大字砂子瀬字湯ノ沢国有林116林班を	要対策
落石・崩壊	一般県道	西目屋二ツ井線	有	指定	160	西目屋村	大字砂子瀬字湯ノ沢国有林116林班を	要対策
落石・崩壊	一般県道	西目屋二ツ井線	有	指定	124	西目屋村	大字砂子瀬字湯ノ沢国有林116林班を	要対策
落石・崩壊	一般県道	西目屋二ツ井線	有	指定	290	西目屋村	大字砂子瀬字湯ノ沢国有林117林班い	要対策
落石・崩壊	一般県道	西目屋二ツ井線	有	指定	285	西目屋村	大字砂子瀬字湯ノ沢国有林118林班ゆ	要対策
落石・崩壊	一般県道	西目屋二ツ井線	有	指定	125	西目屋村	大字砂子瀬字湯ノ沢国有林119林班に１	要対策
落石・崩壊	一般県道	西目屋二ツ井線	有	指定	99	西目屋村	大字砂子瀬字湯ノ沢国有林119林班い２	要対策
落石・崩壊	一般県道	西目屋二ツ井線	有	指定	280	西目屋村	大字砂子瀬字湯ノ沢国有林118林班ぬ	要対策
落石・崩壊	一般県道	西目屋二ツ井線	有	指定	179	西目屋村	大字砂子瀬字湯ノ沢国有林118林班ぬ	要対策
落石・崩壊	一般県道	西目屋二ツ井線	有	指定	30	西目屋村	大字砂子瀬字湯ノ沢国有林116林班を	要対策
岩盤崩壊	一般県道	西目屋二ツ井線	有	指定	146	西目屋村	弘前事業区字尾太国有林ち124林班ち２	要対策
岩盤崩壊	一般県道	西目屋二ツ井線	有	指定	13	西目屋村	弘前事業区字湯ノ沢国有林115林班は２	要対策
岩盤崩壊	一般県道	西目屋二ツ井線	無	指定	69	西目屋村	大字砂子瀬字湯ノ沢国有林116林班へ３	要対策
岩盤崩壊	一般県道	西目屋二ツ井線	有	指定	211	西目屋村	大字砂子瀬字湯ノ沢国有林116林班ち	要対策
土石流	一般県道	西目屋二ツ井線	有	指定	20	西目屋村	弘前事業区字湯ノ沢国有林119林班ほ	要対策
盛土	一般県道	西目屋二ツ井線	無	指定	130	西目屋村	大字砂子瀬湯ノ沢国有林118林班わ小班	要対策
盛土	一般県道	西目屋二ツ井線	無	指定	100	西目屋村	大字砂子瀬字湯ノ沢国有林119林班い2小班	要対策
擁壁	一般県道	西目屋二ツ井線	無	指定	25	西目屋村	大字砂子瀬字尾太国有林124林班	要対策
地吹雪	主要地方道	岩木山環状線	有	未指定	400	弘前市	大字大森字勝山	要対策
地吹雪	主要地方道	岩木山環状線	無	未指定	1800	弘前市	大字十腰内字猿沢	要対策
落石・崩壊	主要地方道	岩崎西目屋弘前線	無	指定	41	西目屋村	鬼川辺国有林第177林班ほ１小班	カルテ監視
落石・崩壊	主要地方道	岩崎西目屋弘前線	無	指定	107	西目屋村	鬼川辺国有林第177林班ほ１小班	カルテ監視
落石・崩壊	主要地方道	岩崎西目屋弘前線	無	指定	116	西目屋村	鬼川辺国有林第177林班ほ２小班	カルテ監視

点検対象項目	道路種別	路　　線　　名	迂回路	事前規制	延長(m)	市町村名	区字丁目番地等	評価ランク
落石・崩壊	主要地方道	岩崎西目屋弘前線	無	指定	52	西目屋村	鬼川辺国有林第178林班ほ１小班	カルテ監視
落石・崩壊	主要地方道	岩崎西目屋弘前線	無	指定	213	西目屋村	鬼川辺国有林第178林班に５小班	カルテ監視
落石・崩壊	主要地方道	岩崎西目屋弘前線	無	指定	182	西目屋村	鬼川辺国有林第178林班ろ小班	カルテ監視
落石・崩壊	主要地方道	岩崎西目屋弘前線	無	指定	230	西目屋村	鬼川辺国有林第179林班ろ８小班	カルテ監視
落石・崩壊	主要地方道	岩崎西目屋弘前線	無	指定	155	西目屋村	鬼川辺国有林第180林班ろ１小班	カルテ監視
落石・崩壊	主要地方道	岩崎西目屋弘前線	無	指定	82	西目屋村	鬼川辺国有林第180林班３１小班	カルテ監視
落石・崩壊	主要地方道	岩崎西目屋弘前線	無	指定	73	西目屋村	暗門沢国有林第165林班ホ小班	カルテ監視
落石・崩壊	主要地方道	岩崎西目屋弘前線	無	指定	29	西目屋村	暗門沢国有林第165林班ホ小班	カルテ監視
落石・崩壊	主要地方道	岩崎西目屋弘前線	無	指定	66	西目屋村	暗門沢国有林第165林班ホ小班	カルテ監視
落石・崩壊	主要地方道	岩崎西目屋弘前線	無	指定	19	西目屋村	暗門沢国有林第165林班ホ小班	カルテ監視
落石・崩壊	主要地方道	岩崎西目屋弘前線	無	指定	21	西目屋村	暗門沢国有林第165林班ホ小班	カルテ監視
落石・崩壊	主要地方道	岩崎西目屋弘前線	無	指定	167	西目屋村	暗門沢国有林第163林班イ小班	カルテ監視
落石・崩壊	主要地方道	岩崎西目屋弘前線	無	指定	26	西目屋村	暗門沢国有林第162林班い２小班	カルテ監視
落石・崩壊	主要地方道	岩崎西目屋弘前線	無	指定	30	西目屋村	暗門沢国有林第162林班い２小班	カルテ監視
落石・崩壊	主要地方道	岩崎西目屋弘前線	無	指定	66	西目屋村	暗門沢国有鈴第162林班い２小班	カルテ監視
落石・崩壊	主要地方道	岩崎西目屋弘前線	無	指定	37	西目屋村	暗門沢国有林第162林班は小班	カルテ監視
落石・崩壊	主要地方道	岩崎西目屋弘前線	無	指定	100	西目屋村	暗門沢国有林第162林班に１小班	カルテ監視
落石・崩壊	主要地方道	岩崎西目屋弘前線	無	指定	100	西目屋村	暗門沢国有林第162林班に１小班	カルテ監視
落石・崩壊	主要地方道	岩崎西目屋弘前線	無	未指定	135	西目屋村	大字村市字村元342－１	カルテ監視
落石・崩壊	主要地方道	岩崎西目屋弘前線	無	未指定	66	西目屋村	大字村市字村元341－１	カルテ監視
落石・崩壊	主要地方道	岩崎西目屋弘前線	無	未指定	110	西目屋村	大字砂子瀬～藤川地内	カルテ監視
落石・崩壊	主要地方道	岩崎西目屋弘前線	無	未指定	120	西目屋村	大字砂子瀬～藤川地内	カルテ監視
落石・崩壊	主要地方道	岩崎西目屋弘前線	無	未指定	195	西目屋村	大字砂子瀬～藤川地内	カルテ監視
落石・崩壊	主要地方道	岩崎西目屋弘前線	無	指定	45	西目屋村	鬼川辺国有林第179林班ろ4小班	カルテ監視
落石・崩壊	一般県道	関ヶ平五代線	有	未指定	120	弘前市	相馬大字藤沢字野田	カルテ監視
落石・崩壊	一般県道	碇ヶ関大鰐停車場線	有	指定	165	大鰐町	大字島田字東虹貝山１番１	カルテ監視
落石・崩壊	一般県道	碇ヶ関大鰐停車場線	有	指定	108	大鰐町	大字島田字東虹貝山１番１	カルテ監視
落石・崩壊	一般県道	碇ヶ関大鰐停車場線	有	指定	77	大鰐町	大字島田字東虹貝山１番１	カルテ監視
落石・崩壊	一般県道	碇ヶ関大鰐停車場線	有	指定	88	大鰐町	大字島田字大碇沢113－１	カルテ監視
落石・崩壊	一般県道	碇ヶ関大鰐停車場線	有	指定	92	大鰐町	大字島田字大碇沢113－１	カルテ監視
落石・崩壊	一般県道	碇ヶ関大鰐停車場線	有	未指定	175	大鰐町	大字早瀬野字坂本	カルテ監視
落石・崩壊	一般県道	相馬常盤野線	有	指定	60	弘前市	大字大助字竜E口78－35	カルテ監視
落石・崩壊	一般県道	相馬常盤野線	有	指定	35	弘前市	大字沢田字甚沢50－8	カルテ監視
落石・崩壊	一般県道	相馬常盤野線	有	指定	135	弘前市	大字沢田字甚沢50－21	カルテ監視
落石・崩壊	一般県道	相馬常盤野線	有	指定	63	西目屋村	大字田代字大川添87－２	カルテ監視
落石・崩壊	一般県道	相馬常盤野線	有	指定	83	西目屋村	大字田代字大川添87－１	カルテ監視
落石・崩壊	一般県道	相馬常盤野線	有	指定	95	西目屋村	大字田代字大川添87－１	カルテ監視
落石・崩壊	一般県道	相馬常盤野線	有	指定	114	西目屋村	大字田代字大川添87－１	カルテ監視
落石・崩壊	一般県道	相馬常盤野線	有	未指定	57	西目屋村	大字田代字稲元219－１	カルテ監視
落石・崩壊	一般県道	酸ヶ湯黒石線	無	未指定	182	黒石市	大字高館字甲高原56－400	カルテ監視
落石・崩壊	一般県道	小国本町線	無	指定	60	平川市	小国深沢18－280	カルテ監視
落石・崩壊	一般県道	小国本町線	無	指定	86	平川市	小国深沢18－280	カルテ監視
落石・崩壊	一般県道	小国本町線	無	指定	191	平川市	唐竹石倉出口早坂左脇の沢３－３	カルテ監視
落石・崩壊	一般県道	小国本町線	無	指定	191	平川市	唐竹石倉出口早坂左脇の沢	カルテ監視
落石・崩壊	一般県道	小国本町線	無	指定	68	平川市	唐竹石倉出口早坂左脇の沢１－２	カルテ監視
落石・崩壊	一般県道	小国本町線	無	指定	41	平川市	唐竹石倉出口早坂左脇の沢１－１	カルテ監視
落石・崩壊	一般県道	小国本町線	無	指定	14	平川市	唐竹石倉出口早坂左脇の沢１－１	カルテ監視
落石・崩壊	一般県道	小国本町線	無	指定	42	平川市	唐竹石倉出口早坂左脇の沢１－１	カルテ監視
落石・崩壊	一般県道	小国本町線	無	指定	125	平川市	唐竹石倉出口早坂左脇の沢１－１	カルテ監視
落石・崩壊	一般県道	小国本町線	有	未指定	36	平川市	唐竹薬師沢６－１	カルテ監視
落石・崩壊	一般県道	西目屋二ツ井線	有	指定	55	西目屋村	弘前事業区字尾太国有林124林班ち２	カルテ監視
落石・崩壊	一般県道	西目屋二ツ井線	有	指定	65	西目屋村	弘前事業区字尾太国有林124林班へ２	カルテ監視
落石・崩壊	一般県道	西目屋二ツ井線	有	指定	33	西目屋村	弘前事業区字尾太国有林124林班へ３	カルテ監視
落石・崩壊	一般県道	西目屋二ツ井線	有	指定	166	西目屋村	弘前事業区字尾太国有林124林班よ	カルテ監視
落石・崩壊	一般県道	西目屋二ツ井線	有	指定	67	西目屋村	弘前事業区字尾太国有林124林班い	カルテ監視
落石・崩壊	一般県道	西目屋二ツ井線	有	指定	52	西目屋村	弘前事業区字湯ノ沢国有林113林班か１	カルテ監視
落石・崩壊	一般県道	西目屋二ツ井線	有	指定	104	西目屋村	弘前事業区字湯ノ沢国有113林班か１	カルテ監視
落石・崩壊	一般県道	西目屋二ツ井線	有	指定	50	西目屋村	弘前事業区字湯ノ沢国有林113林班か２	カルテ監視
落石・崩壊	一般県道	西目屋二ツ井線	有	指定	46	西目屋村	弘前事業区字湯ノ沢国有林113林班か２	カルテ監視
落石・崩壊	一般県道	西目屋二ツ井線	有	指定	69	西目屋村	弘前事業区字湯ノ沢国有林113林班か２	カルテ監視
落石・崩壊	一般県道	西目屋二ツ井線	有	指定	55	西目屋村	弘前事業区字湯ノ沢国有林113林班か４	カルテ監視
落石・崩壊	一般県道	西目屋二ツ井線	有	指定	109	西目屋村	弘前事業区字湯ノ沢国有林114林班い１	カルテ監視
落石・崩壊	一般県道	西目屋二ツ井線	有	指定	28	西目屋村	弘前事業区字湯ノ沢国有林115林班は２	カルテ監視
落石・崩壊	一般県道	西目屋二ツ井線	有	指定	153	西目屋村	弘前事業区字湯ノ沢国有林115林班は２	カルテ監視

点検対象項目	道路種別	路　　線　　名	迂回路	事前規制	延長(m)	市町村名	区字丁目番地等	評価ランク
落石・崩壊	一般県道	西目屋二ツ井線	有	指定	115	西目屋村	弘前事業区字湯ノ沢国有林115林班は2	カルテ監視
落石・崩壊	一般県道	西目屋二ツ井線	有	指定	90	西目屋村	大字砂子瀬字湯ノ沢国有林116林班ち	カルテ監視
落石・崩壊	一般県道	西目屋二ツ井線	有	指定	13	西目屋村	大字砂子瀬字湯ノ沢国有林116林班ち	カルテ監視
落石・崩壊	一般県道	西目屋二ツ井線	有	指定	115	西目屋村	大字砂子瀬字湯ノ沢国有林116林班ホ	カルテ監視
落石・崩壊	一般県道	西目屋二ツ井線	有	指定	40	西目屋村	大字砂子瀬字湯ノ沢国有林116林班へ	カルテ監視
落石・崩壊	一般県道	西目屋二ツ井線	有	指定	105	西目屋村	大字砂子瀬字湯ノ沢国有林116林班を	カルテ監視
落石・崩壊	一般県道	西目屋二ツ井線	有	指定	66	西目屋村	大字砂子瀬字湯ノ沢国有林116林班を	カルテ監視
落石・崩壊	一般県道	西目屋二ツ井線	有	指定	32	西目屋村	大字砂子瀬字湯ノ沢国有林116林班を	カルテ監視
落石・崩壊	一般県道	西目屋二ツ井線	有	指定	18	西目屋村	大字砂子瀬字湯ノ沢国有林116林班を	カルテ監視
落石・崩壊	一般県道	西目屋二ツ井線	有	指定	124	西目屋村	大字砂子瀬字湯ノ沢国有林116林班を	カルテ監視
落石・崩壊	一般県道	西目屋二ツ井線	有	指定	195	西目屋村	大字砂子瀬字湯ノ沢国有林116林班を	カルテ監視
落石・崩壊	一般県道	西目屋二ツ井線	有	指定	76	西目屋村	大字砂子瀬字湯ノ沢国有林116林班を	カルテ監視
落石・崩壊	一般県道	西目屋二ツ井線	有	指定	70	西目屋村	大字砂子瀬字湯ノ沢国有林116林班を	カルテ監視
落石・崩壊	一般県道	西目屋二ツ井線	有	指定	100	西目屋村	大字砂子瀬字湯ノ沢国有林117林班い	カルテ監視
落石・崩壊	一般県道	西目屋二ツ井線	有	指定	20	西目屋村	大字砂子瀬字湯ノ沢国有林119林班に1	カルテ監視
落石・崩壊	一般県道	西目屋二ツ井線	有	指定	60	西目屋村	大字砂子瀬字湯ノ沢国有林119林班い2	カルテ監視
落石・崩壊	一般県道	西目屋二ツ井線	有	指定	40	西目屋村	大字砂子瀬字湯ノ沢国有林119林班い2	カルテ監視
落石・崩壊	一般県道	西目屋二ツ井線	有	指定	131	西目屋村	大字砂子瀬字湯ノ沢国有林119林班ほ	カルテ監視
落石・崩壊	一般県道	西目屋二ツ井線	有	指定	110	西目屋村	大字砂子瀬字湯ノ沢国有林118林班ぬ	カルテ監視
落石・崩壊	一般県道	西目屋二ツ井線	有	指定	85	西目屋村	中津軽西目屋弘前事業区字湯ノ沢国有林113林班か4	カルテ監視
落石・崩壊	一般県道	西目屋二ツ井線	有	指定	65	西目屋村	中津軽西目屋弘前事業区字湯ノ沢国有林117･118林班い5･わ小班	カルテ監視
岩盤崩壊	主要地方道	岩崎西目屋弘前線	無	指定	71	西目屋村	鬼川辺国有林第180林班31小班	カルテ監視
岩盤崩壊	主要地方道	岩崎西目屋弘前線	無	指定	63	西目屋村	鬼川辺国有林第18林班	カルテ監視
岩盤崩壊	主要地方道	岩崎西目屋弘前線	無	指定	207	西目屋村	鬼川辺国有林第180林班31小	カルテ監視
岩盤崩壊	一般県道	碇ヶ関大鰐停車場線	有	未指定	100	大鰐町	大字大熊沢66-3	カルテ監視
岩盤崩壊	一般県道	西目屋二ツ井線	有	指定	139	西目屋村	弘前事業区字尾太国有林124林班ち1	カルテ監視
岩盤崩壊	一般県道	西目屋二ツ井線	有	指定	129	西目屋村	弘前事業区字湯ノ沢国有林113林班	カルテ監視
岩盤崩壊	一般県道	西目屋二ツ井線	有	指定	112	西目屋村	弘前事業区字湯ノ沢国有林115林班は2	カルテ監視
岩盤崩壊	一般県道	西目屋二ツ井線	有	指定	220	西目屋村	大字砂子瀬字湯ノ沢国有林116林班へ3	カルテ監視
岩盤崩壊	一般県道	西目屋二ツ井線	有	指定	144	西目屋村	大字砂子瀬字湯ノ沢国有林116林班チ	カルテ監視
雪崩	一般県道	碇ヶ関大鰐停車場線	無	指定	110	大鰐町	南津軽区大鰐町大字島田字大碇沢	カルテ監視
雪崩	一般県道	碇ヶ関大鰐停車場線	無	指定	20	大鰐町	大字島田字大碇沢	カルテ監視
雪崩	一般県道	相馬常盤野線	無	指定	50	弘前市	大字大助字竜ノ口	カルテ監視
雪崩	一般県道	相馬常盤野線	無	指定	40	弘前市	大字大助字竜ノ口	カルテ監視
雪崩	一般県道	相馬常盤野線	無	指定	40	弘前市	大字沢田字園村	カルテ監視
雪崩	一般県道	相馬常盤野線	無	未指定	80	弘前市	大字中畑字外山	カルテ監視
雪崩	一般県道	小国本町線	無	指定	160	平川市	小国深沢	カルテ監視
雪崩	一般県道	小国本町線	無	指定	160	平川市	小国深沢	カルテ監視
雪崩	一般県道	小国本町線	無	指定	340	平川市	唐竹石倉出口早坂左脇の沢	カルテ監視
土石流	一般県道	西目屋二ツ井線	有	指定	20	西目屋村	弘前事業区字尾太国有林124林班い	カルテ監視
盛土	主要地方道	岩崎西目屋弘前線	無	指定	20	西目屋村	鬼川辺国有林第180林班い4小班	カルテ監視
盛土	主要地方道	岩崎西目屋弘前線	無	指定	35	西目屋村	暗門沢国有林第162林班に1小班	カルテ監視
盛土	主要地方道	岩崎西目屋弘前線	無	未指定	80	西目屋村	大字居森平	カルテ監視
擁壁	主要地方道	岩崎西目屋弘前線	無	指定	50	西目屋村	鬼川辺国有林第180林班ろ1小班	カルテ監視
擁壁	一般県道	相馬常盤野線	無	未指定	10	西目屋村	大字田代字稲元	カルテ監視
擁壁	一般県道	西目屋二ツ井線	無	指定	30	西目屋村	大字砂子瀬字尾太国有林124林班	カルテ監視
擁壁	一般県道	西目屋二ツ井線	有	指定	140	西目屋村	大字砂子瀬字湯ノ沢国有林116林班ち	カルテ監視
地吹雪	主要地方道	弘前鰺ヶ沢線	有	未指定	100	弘前市	大字宮地字富田	カルテ監視
地吹雪	主要地方道	弘前鰺ヶ沢線	有	未指定	80	弘前市	大字常磐野字湯段蒐	カルテ監視
地吹雪	主要地方道	弘前岳鰺ヶ沢線	有	未指定	460	弘前市	大字熊島字亀田	カルテ監視
地吹雪	主要地方道	大鰐浪岡線	有	未指定	600	平川市	新屋町下沢田	カルテ監視
地吹雪	主要地方道	岩崎西目屋弘前線	有	未指定	600	西目屋村	大字田代字神田	カルテ監視
地吹雪	主要地方道	弘前鰺ヶ沢線	有	未指定	100	弘前市	大字鬼沢字山の越	カルテ監視
地吹雪	主要地方道	弘前鰺ヶ沢線	有	未指定	180	弘前市	大字大森字勝森	カルテ監視
地吹雪	主要地方道	五所川原岩木線	無	未指定	1660	弘前市	大字青女子字吉野	カルテ監視
地吹雪	主要地方道	五所川原岩木線	無	未指定	380	弘前市	大字高杉字山下	カルテ監視
地吹雪	主要地方道	五所川原黒石線	有	未指定	600	田舎館村	大字東光時字前田	カルテ監視
地吹雪	主要地方道	弘前環状線	有	未指定	500	弘前市	大字元薬師堂字元薬師堂	カルテ監視
地吹雪	主要地方道	弘前環状線	無	未指定	140	田舎館村	大字諏訪堂字川原田	カルテ監視
地吹雪	主要地方道	弘前環状線	無	未指定	430	平川市	杉館宮元	カルテ監視
地吹雪	一般県道	黒石藤崎線	有	未指定	520	田舎館村	田舎館村大字前田屋敷字村元	カルテ監視

点検対象項目	道路種別	路　　線　　名	迂回路	事前規制	延長(m)	市町村名	区字丁目番地等	評価ランク
地吹雪	一般県道	石川土手町線	無	未指定	400	弘前市	大字大沢字荒田	カルテ監視
地吹雪	一般県道	石川土手町線	無	未指定	520	弘前市	大字大沢字西前田	カルテ監視
地吹雪	一般県道	前坂藤崎線	有	未指定	140	藤崎町	大字藤崎字西岡本	カルテ監視
地吹雪	一般県道	前坂藤崎線	無	未指定	390	藤崎町	大字藤崎字岡本	カルテ監視
地吹雪	一般県道	吹上金属黒石線	有	未指定	540	平川市	新屋稲枝	カルテ監視
地吹雪	一般県道	平賀門外線	有	未指定	360	平川市	本町西宮	カルテ監視
地吹雪	一般県道	平賀門外線	有	未指定	550	平川市	館田中前田	カルテ監視
地吹雪	一般県道	平賀門外線	有	未指定	380	平川市	四ッ屋亀田	カルテ監視
地吹雪	一般県道	畑中竹鼻線	有	未指定	420	黒石市	大字竹鼻鹿森	カルテ監視
地吹雪	一般県道	常海橋銀橋線	有	未指定	60	藤崎町	大字福館字西田	カルテ監視
地吹雪	一般県道	常海橋銀橋線	有	未指定	1100	藤崎町	大字横沢字新星	カルテ監視
地吹雪	一般県道	石川百田線	有	未指定	1080	弘前市	大字石川字外坪	カルテ監視
地吹雪	一般県道	弘前田舎館黒石線	有	未指定	180	平川市	蒲田元宮	カルテ監視
地吹雪	一般県道	弘前田舎館黒石線	有	未指定	320	田舎館村	大字垂柳字丁伝	カルテ監視
地吹雪	一般県道	弘前田舎館黒石線	有	未指定	70	田舎館村	大字高樋字深林山	カルテ監視

三八地域県民局管内（国道）

点検対象項目	路線名	迂回路	事前規制	延長（m）	市町村名	区字丁目番地等	評価ランク
落石・崩壊	国道104号	無	未指定	110	田子町	大字石亀字亀ノ下	要対策
落石・崩壊	国道104号	有	未指定	80	田子町	大字相米	要対策
落石・崩壊	国道104号	有	未指定	10	田子町	大字夏坂	要対策
落石・崩壊	国道454号	有	指定	50	新郷村	大字戸来字雨池	要対策
落石・崩壊	国道454号	有	指定	33	新郷村	大字戸来字雨池	要対策
落石・崩壊	国道454号	有	指定	95	新郷村	大字戸来字雨池	要対策
落石・崩壊	国道454号	有	指定	35	新郷村	大字戸来字雨池	要対策
落石・崩壊	国道454号	有	指定	60	新郷村	大字戸来字雨池	要対策
岩盤崩壊	国道104号	無	未指定	110	田子町	大字石亀字亀ノ下	要対策
雪崩	国道104号	有	指定	110	田子町	大字夏坂	要対策
雪崩	国道104号	有	指定	35	田子町	大字夏坂	要対策
盛土	国道104号	無	未指定	52	田子町	大字原	要対策
盛土	国道104号	有	未指定	20	田子町	大字夏坂	要対策
盛土	国道454号	無	未指定	20	新郷村	大字戸来字羽井内家ノ上	要対策
盛土	国道454号	有	未指定	20	新郷村	大字戸来字雨池	要対策
盛土	国道454号	無	未指定	20	新郷村	大字戸来字羽井内家ノ上	要対策
地吹雪	国道104号	有	未指定	60	田子町	大字夏坂	要対策
落石・崩壊	国道104号	無	未指定	20	三戸町	大字斗内	カルテ監視
落石・崩壊	国道104号	無	未指定	50	田子町	大字夏坂	カルテ監視
落石・崩壊	国道104号	無	未指定	65	田子町	大字夏坂字夏坂	カルテ監視
落石・崩壊	国道104号	有	未指定	40	田子町	大字夏坂	カルテ監視
落石・崩壊	国道104号	有	未指定	90	田子町	大字夏坂	カルテ監視
落石・崩壊	国道454号	有	未指定	10	八戸市	大字尻内町字洞	カルテ監視
落石・崩壊	国道454号	有	未指定	30	五戸町	大字倉石又重字高谷平	カルテ監視
落石・崩壊	国道454号	有	未指定	15	五戸町	大字倉石又重字沢内	カルテ監視
落石・崩壊	国道454号	有	未指定	15	新郷村	大字戸来字大久保	カルテ監視
落石・崩壊	国道454号	有	指定	30	新郷村	大字戸来字雨池	カルテ監視
落石・崩壊	国道454号	有	指定	20	新郷村	大字戸来字雨池	カルテ監視
落石・崩壊	国道454号	有	指定	79	新郷村	大字戸来字雨池	カルテ監視
落石・崩壊	国道454号	有	指定	20	新郷村	大字戸来字雨池	カルテ監視
落石・崩壊	国道454号	有	未指定	35	新郷村	大字戸来字戸来嶽	カルテ監視
落石・崩壊	国道454号	有	指定	64	新郷村	大字戸来字雨池	カルテ監視
盛土	国道104号	有	未指定	60	田子町	大字夏坂	カルテ監視
盛土	国道104号	有	未指定	41	田子町	大字夏坂	カルテ監視
盛土	国道104号	有	未指定	90	田子町	大字夏坂	カルテ監視
盛土	国道454号	有	指定	30	新郷村	大字戸来字雨池	カルテ監視
盛土	国道454号	有	未指定	44	新郷村	大字戸来字雨地	カルテ監視
盛土	国道454号	有	未指定	50	新郷村	大字戸来字雨池	カルテ監視
擁壁	国道340号	有	未指定	60	八戸市	南郷大字泥障作字横座森	カルテ監視
擁壁	国道454号	無	未指定	20	新郷村	大字戸来字羽井内家ノ上	カルテ監視
擁壁	国道454号	有	指定	10	新郷村	大字戸来字雨池	カルテ監視
橋梁基礎の洗掘	国道454号	有	未指定	0	五戸町	大字倉石中市字犬橋川原	カルテ監視

三八地域県民局管内（地方道）

点検対象項目	道路種別	路　線　名	迂回路	事前規制	延長(m)	市町村名	区字丁目番地等	評価ランク
落石・崩壊	主要地方道	田子十和田湖線	有	未指定	35	田子町	大字田子字ハサコ平	要対策
落石・崩壊	主要地方道	田子十和田湖線	有	指定	60	田子町	大字田子字菖蒲谷地	要対策
落石・崩壊	主要地方道	田子十和田湖線	有	指定	10	田子町	大字田子字菖蒲谷地	要対策
落石・崩壊	主要地方道	田子十和田湖線	無	未指定	10	田子町	大字田子字小国深山	要対策
落石・崩壊	主要地方道	軽米名川線	無	未指定	65	八戸市	南郷大字泉清水字大久保	要対策
落石・崩壊	主要地方道	軽米名川線	無	未指定	100	八戸市	南郷大字泉清水字大久保	要対策
落石・崩壊	主要地方道	軽米名川線	無	未指定	37	南部町	大字鳥舌内字下沢田	要対策
落石・崩壊	主要地方道	十和田三戸線	有	未指定	30	新郷村	大字戸来字上後藤	要対策
落石・崩壊	一般県道	櫛引上名久井三戸線	有	未指定	50	南部町	大字赤石字舘	要対策
落石・崩壊	一般県道	島守八戸線	有	未指定	130	八戸市	大字是川字差波	要対策
落石・崩壊	一般県道	南部田子線	有	指定	80	田子町	大字田子	要対策
落石・崩壊	一般県道	南部田子線	有	指定	10	田子町	大字田子	要対策
落石・崩壊	一般県道	南部田子線	有	指定	5	田子町	大字田子	要対策
落石・崩壊	一般県道	苫米地兎内線	無	未指定	10	南部町	大字苫米地	要対策
落石・崩壊	一般県道	戸来岳貝守線	無	指定	55	新郷村	大字貝守字中村	要対策
落石・崩壊	一般県道	戸来岳貝守線	有	指定	30	三戸町	大字貝守	要対策
落石・崩壊	一般県道	栃棚手倉橋線	有	未指定	5	新郷村	大字戸来	要対策
落石・崩壊	一般県道	栃棚手倉橋線	有	指定	10	三戸町	大字蛇沼	要対策
落石・崩壊	一般県道	石無坂鹿田線	無	指定	140	新郷村	大字戸来字馬場野	要対策
落石・崩壊	一般県道	名久井岳公園線	無	指定	59	三戸町	大字泉山字矢吹沢	要対策
盛土	主要地方道	八戸階上線	有	未指定	20	八戸市	大字鮫町字小舟渡平	要対策
盛土	主要地方道	田子十和田湖線	有	指定	60	田子町	大字田子字菖蒲谷地	要対策
盛土	主要地方道	田子十和田湖線	有	未指定	30	田子町	大字田子字菖蒲谷地	要対策
盛土	主要地方道	軽米名川線	無	未指定	25	八戸市	南郷大字泉清水字大久保	要対策
盛土	一般県道	島守八戸線	有	未指定	30	八戸市	南郷大字島守字市ノ久保	要対策
盛土	一般県道	島守八戸線	有	未指定	10	八戸市	是川字風吹切	要対策
盛土	一般県道	南部田子線	有	指定	10	三戸町	大字袴田字中屋敷	要対策
盛土	一般県道	戸来岳貝守線	無	未指定	20	新郷村	大字戸来	要対策
盛土	一般県道	石無坂鹿田線	無	指定	6	新郷村	大字戸来字桂橋	要対策
盛土	一般県道	石無坂鹿田線	有	指定	5	新郷村	戸来人形森	要対策
盛土	一般県道	浅水南部線	有	指定	70	五戸町	大字手倉字薬師沢	要対策
擁壁	一般県道	五戸六戸線	有	未指定	100	五戸町	字沢	要対策
擁壁	一般県道	差波新井田線	無	未指定	1	八戸市	大字十日市字茶立場	要対策
擁壁	一般県道	妙売市線	有	未指定	15	八戸市	大字妙字西平	要対策
地吹雪	主要地方道	八戸百石線	有	未指定	600	八戸市	市川町	要対策
落石・崩壊	主要地方道	田子十和田湖線	有	未指定	25	田子町	大字田子字舘越	カルテ監視
落石・崩壊	主要地方道	田子十和田湖線	有	未指定	15	田子町	大字田子字川代上ミ	カルテ監視
落石・崩壊	主要地方道	田子十和田湖線	有	未指定	40	田子町	大字田子字川代上ミ	カルテ監視
落石・崩壊	主要地方道	田子十和田湖線	有	指定	80	田子町	大字田子字菖蒲谷地	カルテ監視
落石・崩壊	主要地方道	田子十和田湖線	有	指定	140	田子町	大字田子字菖蒲谷地	カルテ監視
落石・崩壊	主要地方道	田子十和田湖線	有	指定	140	田子町	大字田子字菖蒲谷地	カルテ監視
落石・崩壊	主要地方道	田子十和田湖線	有	指定	50	田子町	大字田子字菖蒲谷地	カルテ監視
落石・崩壊	主要地方道	田子十和田湖線	有	指定	100	田子町	大字田子字菖蒲谷地	カルテ監視
落石・崩壊	主要地方道	田子十和田湖線	有	指定	70	田子町	大字田子字菖蒲谷地	カルテ監視
落石・崩壊	主要地方道	田子十和田湖線	有	指定	10	田子町	大字田子字菖蒲谷地	カルテ監視
落石・崩壊	主要地方道	田子十和田湖線	有	指定	20	田子町	大字田子字菖蒲谷地	カルテ監視
落石・崩壊	主要地方道	田子十和田湖線	有	指定	20	田子町	大字田子字菖蒲谷地	カルテ監視
落石・崩壊	主要地方道	田子十和田湖線	無	未指定	20	田子町	大字田子字小国深山	カルテ監視
落石・崩壊	主要地方道	二戸田子線	無	未指定	30	田子町	大字田子字坂中平	カルテ監視
落石・崩壊	主要地方道	軽米名川線	無	未指定	20	八戸市	南郷大字泉清水字大久保	カルテ監視
落石・崩壊	主要地方道	軽米名川線	無	未指定	20	八戸市	南郷大字泉清水字大久保	カルテ監視
落石・崩壊	主要地方道	軽米名川線	無	未指定	50	八戸市	南郷大字泉清水字風吹	カルテ監視
落石・崩壊	主要地方道	軽米名川線	無	未指定	40	八戸市	南郷大字泉清水字白坂	カルテ監視
落石・崩壊	主要地方道	軽米名川線	無	未指定	70	八戸市	南郷大字泉清水字白坂	カルテ監視
落石・崩壊	主要地方道	軽米名川線	無	未指定	150	南部町	大字鳥舌内	カルテ監視
落石・崩壊	主要地方道	軽米名川線	無	未指定	5	南部町	大字鳥谷	カルテ監視
落石・崩壊	主要地方道	名川階上線	有	未指定	60	八戸市	南郷大字島守字ウトウ坂	カルテ監視
落石・崩壊	主要地方道	十和田三戸線	有	未指定	20	新郷村	大字戸来字先惣	カルテ監視
落石・崩壊	主要地方道	十和田三戸線	有	未指定	50	新郷村	大字戸来字先惣	カルテ監視
落石・崩壊	主要地方道	十和田三戸線	有	未指定	70	新郷村	大字戸来字石無坂	カルテ監視

点検対象項目	道路種別	路　　線　　名	迂回路	事前規制	延長(m)	市町村名	区字丁目番地等	評価ランク
落石・崩壊	主要地方道	十和田三戸線	有	未指定	60	新郷村	大字戸来字石無坂	カルテ監視
落石・崩壊	主要地方道	十和田三戸線	無	未指定	50	新郷村	大字西越字安ヶ窪	カルテ監視
落石・崩壊	主要地方道	十和田三戸線	有	未指定	40	新郷村	大字西越字安ヶ窪	カルテ監視
落石・崩壊	主要地方道	十和田三戸線	有	未指定	40	新郷村	大字西越字佐野平	カルテ監視
落石・崩壊	主要地方道	十和田三戸線	有	未指定	70	新郷村	大字西越字夏焼	カルテ監視
落石・崩壊	主要地方道	十和田三戸線	有	未指定	60	南部町	大字小向字下米内	カルテ監視
落石・崩壊	主要地方道	十和田三戸線	有	未指定	80	三戸町	大字蛇沼字米内比良	カルテ監視
落石・崩壊	主要地方道	十和田三戸線	有	未指定	60	三戸町	大字川守田字尼久保	カルテ監視
落石・崩壊	主要地方道	十和田三戸線	有	未指定	95	三戸町	大字川守田字尼久保	カルテ監視
落石・崩壊	一般県道	国道104号	無	指定	50	田子町	大字夏坂	カルテ監視
落石・崩壊	一般県道	櫛引上名久井三戸線	有	未指定	10	八戸市	大字櫛引字館神	カルテ監視
落石・崩壊	一般県道	櫛引上名久井三戸線	有	未指定	20	八戸市	大字櫛引字館神	カルテ監視
落石・崩壊	一般県道	櫛引上名久井三戸線	有	未指定	50	南部町	大字赤石字舘	カルテ監視
落石・崩壊	一般県道	櫛引上名久井三戸線	有	未指定	20	南部町	大字赤石字前田	カルテ監視
落石・崩壊	一般県道	島守八戸線	有	未指定	50	八戸市	南郷大字島守字高清水	カルテ監視
落石・崩壊	一般県道	島守八戸線	有	未指定	30	八戸市	南郷大字島守字大平	カルテ監視
落石・崩壊	一般県道	島守八戸線	有	未指定	40	八戸市	南郷大字島守字市ノ久保	カルテ監視
落石・崩壊	一般県道	島守八戸線	有	未指定	50	八戸市	大字是川字風吹切	カルテ監視
落石・崩壊	一般県道	島守八戸線	有	未指定	20	八戸市	大字是川字下間木ア沢	カルテ監視
落石・崩壊	一般県道	島守八戸線	有	未指定	35	八戸市	大字是川字風吹切	カルテ監視
落石・崩壊	一般県道	島守八戸線	有	未指定	30	八戸市	大字是川字風吹切	カルテ監視
落石・崩壊	一般県道	倉石五戸線	有	未指定	30	五戸町	大字浅水字石渡	カルテ監視
落石・崩壊	一般県道	南部田子線	無	未指定	10	南部町	大字小向字長清水	カルテ監視
落石・崩壊	一般県道	南部田子線	無	未指定	30	南部町	大字小向字広場	カルテ監視
落石・崩壊	一般県道	南部田子線	有	指定	5	三戸町	大字袴田字下モ平	カルテ監視
落石・崩壊	一般県道	南部田子線	有	指定	35	三戸町	大字袴田字元才	カルテ監視
落石・崩壊	一般県道	南部田子線	有	指定	10	三戸町	大字袴田字赤坂	カルテ監視
落石・崩壊	一般県道	南部田子線	有	指定	60	三戸町	大字貝守字向平	カルテ監視
落石・崩壊	一般県道	南部田子線	有	未指定	40	三戸町	大字貝守字北向平	カルテ監視
落石・崩壊	一般県道	南部田子線	有	指定	30	三戸町	大字袴田字赤坂	カルテ監視
落石・崩壊	一般県道	南部田子線	有	指定	17	三戸町	大字貝守字上平	カルテ監視
落石・崩壊	一般県道	戸来十和田線	有	未指定	20	新郷村	大字戸来字山ノ下	カルテ監視
落石・崩壊	一般県道	道前浄法寺線	無	未指定	90	田子町	大字遠瀬字和平	カルテ監視
落石・崩壊	一般県道	野々上斗内線	無	未指定	20	三戸町	大字斗内字中堤	カルテ監視
落石・崩壊	一般県道	苫米地兎内線	有	未指定	20	南部町	大字苫米地字朝日	カルテ監視
落石・崩壊	一般県道	苫米地兎内線	有	未指定	10	南部町	大字苫米地字朝日	カルテ監視
落石・崩壊	一般県道	苫米地兎内線	有	未指定	60	南部町	大字苫米地字朝日	カルテ監視
落石・崩壊	一般県道	苫米地兎内線	有	未指定	10	南部町	大字苫米地字舘野	カルテ監視
落石・崩壊	一般県道	苫米地兎内線	有	未指定	10	五戸町	大字豊間内字志戸岸	カルテ監視
落石・崩壊	一般県道	苫米地兎内線	有	未指定	40	五戸町	大字豊間内字志戸岸	カルテ監視
落石・崩壊	一般県道	戸来岳貝守線	無	未指定	40	新郷村	大字戸来字戸来嶽	カルテ監視
落石・崩壊	一般県道	戸来岳貝守線	無	未指定	80	新郷村	大字戸来	カルテ監視
落石・崩壊	一般県道	戸来岳貝守線	無	未指定	45	三戸町	大字貝守字貝守深山	カルテ監視
落石・崩壊	一般県道	戸来岳貝守線	有	指定	30	三戸町	大字貝守字下越ケ平	カルテ監視
落石・崩壊	一般県道	戸来岳貝守線	有	指定	30	三戸町	大字貝守字中村	カルテ監視
落石・崩壊	一般県道	戸来岳貝守線	無	未指定	80	三戸町	大字貝守	カルテ監視
落石・崩壊	一般県道	戸来岳貝守線	無	未指定	45	三戸町	大字貝守	カルテ監視
落石・崩壊	一般県道	戸来岳貝守線	無	未指定	40	三戸町	大字貝守	カルテ監視
落石・崩壊	一般県道	戸来岳貝守線	有	指定	60	三戸町	大字貝守字南大平	カルテ監視
落石・崩壊	一般県道	戸来岳貝守線	無	未指定	20	三戸町	大字貝守	カルテ監視
落石・崩壊	一般県道	戸来岳貝守線	無	指定	5	三戸町	大字貝守字南大平	カルテ監視
落石・崩壊	一般県道	貝守斗内線	無	未指定	20	三戸町	大字斗内字森ノ上	カルテ監視
落石・崩壊	一般県道	貝守斗内線	無	未指定	20	三戸町	大字斗内字森ノ上	カルテ監視
落石・崩壊	一般県道	栃棚手倉橋線	有	指定	10	新郷村	大字戸来字松森沢	カルテ監視
落石・崩壊	一般県道	栃棚手倉橋線	有	指定	80	新郷村	大字戸来字松森沢	カルテ監視
落石・崩壊	一般県道	栃棚手倉橋線	有	指定	10	新郷村	大字戸来字松森沢	カルテ監視
落石・崩壊	一般県道	栃棚手倉橋線	有	指定	20	新郷村	大字戸来字丹内沢	カルテ監視
落石・崩壊	一般県道	栃棚手倉橋線	有	指定	10	新郷村	大字西越字咽畑	カルテ監視
落石・崩壊	一般県道	栃棚手倉橋線	有	指定	20	新郷村	大字西越字咽畑	カルテ監視
落石・崩壊	一般県道	栃棚手倉橋線	有	指定	20	新郷村	大字西越字咽畑	カルテ監視
落石・崩壊	一般県道	栃棚手倉橋線	有	指定	20	新郷村	大字西越字咽畑	カルテ監視
落石・崩壊	一般県道	栃棚手倉橋線	有	指定	10	新郷村	大字西越字天王下	カルテ監視
落石・崩壊	一般県道	栃棚手倉橋線	有	指定	10	新郷村	大字西越	カルテ監視
落石・崩壊	一般県道	栃棚手倉橋線	有	未指定	10	新郷村	大字西越字日向	カルテ監視

点検対象項目	道路種別	路　　線　　名	迂回路	事前規制	延長(m)	市町村名	区字丁目番地等	評価ランク
落石・崩壊	一般県道	栃棚手倉橋線	有	未指定	10	新郷村	大字西越字大曳沢	カルテ監視
落石・崩壊	一般県道	栃棚手倉橋線	有	未指定	50	五戸町	大字手倉橋字古屋敷	カルテ監視
落石・崩壊	一般県道	栃棚手倉橋線	有	未指定	20	五戸町	大字手倉橋字古屋敷	カルテ監視
落石・崩壊	一般県道	栃棚手倉橋線	有	未指定	150	五戸町	大字手倉橋字内山	カルテ監視
落石・崩壊	一般県道	石無坂鹿田線	有	未指定	40	新郷村	大字戸来字早坂	カルテ監視
落石・崩壊	一般県道	石無坂鹿田線	無	指定	20	新郷村	大字戸来字左部長根	カルテ監視
落石・崩壊	一般県道	石無坂鹿田線	無	指定	20	新郷村	大字戸来字長根久保	カルテ監視
落石・崩壊	一般県道	石無坂鹿田線	無	指定	40	新郷村	大字戸来字長根久保	カルテ監視
落石・崩壊	一般県道	石無坂鹿田線	無	指定	40	新郷村	大字戸来字長根久保	カルテ監視
落石・崩壊	一般県道	石無坂鹿田線	無	指定	40	新郷村	大字戸来字長根久保	カルテ監視
落石・崩壊	一般県道	石無坂鹿田線	無	指定	30	新郷村	大字戸来字東袋	カルテ監視
落石・崩壊	一般県道	鳥谷部十日市線	有	未指定	20	八戸市	大字松舘	カルテ監視
落石・崩壊	一般県道	名久井岳公園線	無	指定	40	三戸町	大字泉山字矢吹沢	カルテ監視
落石・崩壊	一般県道	名久井岳公園線	無	指定	30	三戸町	大字泉山字矢吹沢	カルテ監視
落石・崩壊	一般県道	名久井岳公園線	無	指定	30	三戸町	大字泉山字矢吹沢	カルテ監視
落石・崩壊	一般県道	名久井岳公園線	無	指定	30	三戸町	大字泉山字矢吹沢	カルテ監視
落石・崩壊	一般県道	名久井岳公園線	無	指定	40	三戸町	大字泉山字矢吹沢	カルテ監視
落石・崩壊	一般県道	名久井岳公園線	無	指定	40	三戸町	大字泉山字矢吹沢	カルテ監視
落石・崩壊	一般県道	名久井岳公園線	無	指定	40	三戸町	大字泉山字矢吹沢	カルテ監視
落石・崩壊	一般県道	名久井岳公園線	無	指定	200	三戸町	大字泉山字矢吹沢	カルテ監視
落石・崩壊	一般県道	名久井岳公園線	無	指定	40	南部町	大字高瀬字南沢山	カルテ監視
落石・崩壊	一般県道	名久井岳公園線	無	指定	50	三戸町	大字泉山字矢吹沢	カルテ監視
落石・崩壊	一般県道	名久井岳公園線	無	指定	20	三戸町	大字泉山字矢吹沢	カルテ監視
落石・崩壊	一般県道	浅水南部線	有	指定	20	五戸町	大字手倉橋字役山	カルテ監視
落石・崩壊	一般県道	浅水南部線	有	指定	20	五戸町	大字手倉橋字役山	カルテ監視
落石・崩壊	一般県道	浅水南部線	有	指定	50	南部町	大字沖田面字梨子ノ木	カルテ監視
落石・崩壊	一般県道	浅水南部線	有	指定	10	南部町	大字沖田面字梨子ノ木	カルテ監視
落石・崩壊	一般県道	浅水南部線	有	指定	20	南部町	大字沖田面字梨子ノ木	カルテ監視
落石・崩壊	一般県道	浅水南部線	有	指定	40	南部町	大字沖田面字梨子ノ木	カルテ監視
落石・崩壊	一般県道	浅水南部線	有	指定	60	南部町	大字沖田面字稲荷向	カルテ監視
落石・崩壊	一般県道	浅水南部線	有	指定	60	南部町	大字沖田面字稲荷向	カルテ監視
地すべり	一般県道	栃棚手倉橋線	有	未指定	10	五戸町	大字荷軽井字内山	カルテ監視
盛土	主要地方道	八戸階上線	有	未指定	5	八戸市	大字金浜字下山	カルテ監視
盛土	主要地方道	橋向五戸線	有	未指定	10	八戸市	大字市川町字中川原	カルテ監視
盛土	主要地方道	田子十和田湖線	有	未指定	90	田子町	大字田子字南川向	カルテ監視
盛土	主要地方道	田子十和田湖線	有	指定	70	田子町	大字田子字菖蒲谷地	カルテ監視
盛土	主要地方道	田子十和田湖線	有	指定	100	田子町	大字田子字菖蒲谷地	カルテ監視
盛土	主要地方道	田子十和田湖線	有	指定	110	田子町	大字田子字菖蒲谷地	カルテ監視
盛土	主要地方道	田子十和田湖線	有	指定	115	田子町	大字田子字菖蒲谷地	カルテ監視
盛土	主要地方道	田子十和田湖線	有	指定	60	田子町	大字田子字菖蒲谷地	カルテ監視
盛土	主要地方道	田子十和田湖線	有	指定	40	田子町	大字田子字菖蒲谷地	カルテ監視
盛土	主要地方道	田子十和田湖線	有	未指定	50	田子町	大字田子字小国深山	カルテ監視
盛土	主要地方道	田子十和田湖線	有	未指定	10	田子町	大字田子字小国深山	カルテ監視
盛土	主要地方道	名川階上線	無	未指定	60	階上町	大字平内字鹿糠	カルテ監視
盛土	主要地方道	十和田三戸線	有	未指定	10	新郷村	大字戸来字長坂後	カルテ監視
盛土	主要地方道	十和田三戸線	有	未指定	50	新郷村	大字西越字小間沢地先	カルテ監視
盛土	主要地方道	十和田三戸線	有	未指定	40	三戸町	大字蛇沼字米内出口	カルテ監視
盛土	主要地方道	十和田三戸線	有	未指定	50	三戸町	大字蛇沼字米内出口	カルテ監視
盛土	一般県道	南部田子線	有	指定	20	三戸町	大字袴田字文治屋敷	カルテ監視
盛土	一般県道	南部田子線	有	指定	8	三戸町	大字貝守字戸田沢	カルテ監視
盛土	一般県道	南部田子線	有	指定	188	三戸町	大字貝守字向平	カルテ監視
盛土	一般県道	南部田子線	有	未指定	60	三戸町	大字袴田字下モ平	カルテ監視
盛土	一般県道	南部田子線	無	未指定	20	三戸町	大字貝守字貝守深山	カルテ監視
盛土	一般県道	南部田子線	有	未指定	50	田子町	大字田子字長坂	カルテ監視
盛土	一般県道	野々上斗内線	無	未指定	25	三戸町	大字斗内字轡沢	カルテ監視
盛土	一般県道	野々上斗内線	無	未指定	30	三戸町	大字斗内字長者屋敷	カルテ監視
盛土	一般県道	戸来岳貝守線	無	未指定	10	新郷村	大字戸来	カルテ監視
盛土	一般県道	戸来岳貝守線	有	指定	10	三戸町	大字貝守字出ル町	カルテ監視
盛土	一般県道	戸来岳貝守線	有	指定	20	三戸町	大字貝守字中村	カルテ監視
盛土	一般県道	戸来岳貝守線	有	指定	20	三戸町	大字貝守字中村	カルテ監視
盛土	一般県道	戸来岳貝守線	無	未指定	45	新郷村	大字戸来	カルテ監視
盛土	一般県道	戸来岳貝守線	無	未指定	61	新郷村	大字戸来	カルテ監視
盛土	一般県道	栃棚手倉橋線	有	指定	5	新郷村	大字戸来字松森沢	カルテ監視
盛土	一般県道	中野北高岩（停）線	有	未指定	40	八戸市	南郷大字中野字大蕨	カルテ監視

点検対象項目	道路種別	路　　線　　名	迂回路	事前規制	延長(m)	市町村名	区字丁目番地等	評価ランク
擁壁	主要地方道	八戸階上線	有	未指定	30	八戸市	大字鮫町字下盲久保	カルテ監視
擁壁	主要地方道	八戸野辺地線	有	未指定	100	八戸市	大字河原木字小田	カルテ監視
擁壁	主要地方道	八戸野辺地線	有	未指定	130	八戸市	市川町	カルテ監視
擁壁	主要地方道	橋向五戸線	有	未指定	60	八戸市	大字市川町字轟木前	カルテ監視
擁壁	主要地方道	八戸三沢線	有	未指定	25	八戸市	大字尻内字松森	カルテ監視
擁壁	主要地方道	八戸三沢線	有	未指定	20	八戸市	大字田面木字中明戸	カルテ監視
擁壁	主要地方道	田子十和田湖線	有	未指定	40	田子町	大字田子字菖蒲谷地	カルテ監視
擁壁	主要地方道	田子十和田湖線	有	未指定	120	田子町	大字田子字菖蒲谷地	カルテ監視
擁壁	主要地方道	名川階上線	有	未指定	100	八戸市	南郷大字島守字小平	カルテ監視
擁壁	主要地方道	名川階上線	有	未指定	90	階上町	大字平内字上道	カルテ監視
擁壁	一般県道	島守八戸線	有	未指定	20	八戸市	南郷大字島守字高清水	カルテ監視
擁壁	一般県道	島守八戸線	有	未指定	50	八戸市	大字是川字館前	カルテ監視
擁壁	一般県道	島守八戸線	有	未指定	70	八戸市	大字是川字金谷沢	カルテ監視
擁壁	一般県道	島守八戸線	有	未指定	70	八戸市	大字是川字土間沢	カルテ監視
擁壁	一般県道	島守八戸線	有	未指定	55	八戸市	大字是川字立石	カルテ監視
擁壁	一般県道	島守八戸線	有	未指定	30	八戸市	大字是川字館前	カルテ監視
擁壁	一般県道	南部田子線	有	指定	10	三戸町	大字袴田字元才	カルテ監視
擁壁	一般県道	苫米地兎内線	有	未指定	40	五戸町	大字切谷内字佐野根前	カルテ監視
擁壁	一般県道	苫米地兎内線	有	未指定	20	南部町	大字苫米地	カルテ監視
擁壁	一般県道	栃棚手倉橋線	有	指定	50	新郷村	大字西越字釜坂	カルテ監視
擁壁	一般県道	石無坂鹿田線	無	指定	20	新郷村	大字戸来字二枚口	カルテ監視
擁壁	一般県道	鳥谷部十日市線	有	未指定	30	八戸市	大字松舘	カルテ監視
擁壁	一般県道	中野北高岩（停）線	有	未指定	40	八戸市	南郷大字中野字大蕨	カルテ監視
擁壁	一般県道	名久井岳公園線	無	指定	40	三戸町	大字泉山字矢吹沢	カルテ監視
橋梁基礎の洗掘	主要地方道	橋向五戸線	有	未指定	0	八戸市	大字市川町字中川原	カルテ監視
橋梁基礎の洗掘	主要地方道	名川階上線	有	未指定	0	南部町	大字剣吉字長治河原	カルテ監視
橋梁基礎の洗掘	主要地方道	名川階上線	有	未指定	0	八戸市	南郷大字島守字砂篭	カルテ監視
橋梁基礎の洗掘	主要地方道	十和田三戸線	無	未指定	0	新郷村	大字戸来字川台	カルテ監視
橋梁基礎の洗掘	一般県道	櫛引上名久井三戸線	無	未指定	0	三戸町	大字泉山字久手	カルテ監視
橋梁基礎の洗掘	一般県道	差波新井田線	無	未指定	0	八戸市	大字是川字助五郎下	カルテ監視
橋梁基礎の洗掘	一般県道	差波新井田線	有	未指定	0	八戸市	大字十日市字下樋田	カルテ監視
橋梁基礎の洗掘	一般県道	南部田子線	有	指定	0	南部町	大字小向字馬場坂	カルテ監視
橋梁基礎の洗掘	一般県道	南部田子線	無	未指定	0	南部町	大字小向字渡ノ端	カルテ監視
橋梁基礎の洗掘	一般県道	南部田子線	無	未指定	0	三戸町	大字袴田字一ノ渡	カルテ監視
橋梁基礎の洗掘	一般県道	中野北高岩（停）線	無	未指定	0	八戸市	大字上野字上明戸	カルテ監視
橋梁基礎の洗掘	一般県道	妙売市線	有	未指定	0	八戸市	大字新井田字横町	カルテ監視
橋梁基礎の洗掘	一般県道	三戸南部線	有	未指定	0	三戸町	大字川守田字橋ノ下	カルテ監視
橋梁基礎の洗掘	一般県道	三戸南部線	有	未指定	0	南部町	大字大向字田ノ尻	カルテ監視
地吹雪	主要地方道	八戸大野線	有	未指定	300	八戸市	大字是川字白石長根	カルテ監視
地吹雪	主要地方道	八戸大野線	無	未指定	410	八戸市	南郷大字島守字二タ又	カルテ監視
地吹雪	主要地方道	名川階上線	有	未指定	70	階上町	大字赤保内地先	カルテ監視
地吹雪	一般県道	苫米地兎内線	有	未指定	460	南部町	大字苫米地字横枕	カルテ監視
地吹雪	一般県道	中野北高岩（停）線	有	未指定	210	南部町	大字杉沢字鳥屋敷長根	カルテ監視
地吹雪	一般県道	浅水南部線	有	指定	43	五戸町	大字手倉橋字薬師沢	カルテ監視

西北地域県民局管内（国道）

点検対象項目	路線名	迂回路	事前規制	延長（m）	市町村名	区字丁目番地等	評価ランク
落石・崩壊	国道339号	有	未指定	100	中泊町	大字小泊字南小泊山	要対策
落石・崩壊	国道339号	無	未指定	30	中泊町	大字小泊字南小泊山	要対策
落石・崩壊	国道339号	無	未指定	55	中泊町	大字小泊字南小泊山	要対策
落石・崩壊	国道339号	無	未指定	40	中泊町	大字小泊字南小泊山	要対策
落石・崩壊	国道339号	無	指定	59	中泊町	大字小泊字南小泊山	要対策
落石・崩壊	国道339号	無	指定	68	中泊町	大字小泊字中小泊山	要対策
落石・崩壊	国道339号	無	指定	80	中泊町	大字小泊字中小泊山	要対策
落石・崩壊	国道339号	無	指定	20	中泊町	大字小泊字中小泊山	要対策
落石・崩壊	国道339号	無	指定	130	中泊町	大字小泊字中小泊山	要対策
落石・崩壊	国道339号	無	指定	340	中泊町	大字小泊字中小泊山	要対策
落石・崩壊	国道339号	無	指定	160	中泊町	大字小泊字北小泊山	要対策
岩盤崩壊	国道339号	無	指定	30	中泊町	大字小泊字中小泊山	要対策
地すべり	国道339号	無	指定	25	中泊町	大字小泊字南小泊山	要対策
地すべり	国道339号	無	指定	90	中泊町	大字小泊字南小泊山	要対策
地すべり	国道339号	無	指定	20	中泊町	大字小泊	要対策
地すべり	国道339号	無	指定	290	中泊町	大字小泊字北小泊山	要対策
盛土	国道339号	無	未指定	120	中泊町	大字小泊字砂山	要対策
盛土	国道339号	無	指定	35	中泊町	大字小泊字中小泊山	要対策
盛土	国道339号	無	指定	190	中泊町	大字小泊字中小泊山	要対策
盛土	国道339号	無	指定	25	中泊町	大字小泊字中小泊山	要対策
盛土	国道339号	無	指定	150	中泊町	大字小泊字中小泊山	要対策
盛土	国道339号	無	指定	50	中泊町	大字小泊字北小泊山	要対策
盛土	国道339号	無	指定	40	中泊町	大字小泊字北小泊山	要対策
擁壁	国道339号	無	指定	90	中泊町	大字小泊字中小泊山	要対策
擁壁	国道339号	無	指定	31	中泊町	大字小泊字中小泊山	要対策
擁壁	国道339号	無	指定	20	中泊町	大字小泊字中小泊山	要対策
擁壁	国道339号	無	指定	165	中泊町	大字小泊字中小泊山	要対策
擁壁	国道339号	無	指定	60	中泊町	大字小泊字中小泊山	要対策
擁壁	国道339号	無	指定	80	中泊町	大字小泊字北小泊山	要対策
地吹雪	国道339号	無	未指定	120	五所川原市	大字桜田字鴻ノ巣	要対策
地吹雪	国道339号	無	未指定	920	中泊町	大字中里町字宝森	要対策
地吹雪	国道339号	無	未指定	580	中泊町	大字薄市字花持	要対策
地吹雪	国道101号	無	未指定	260	つがる市	木造大字越水字長谷川他	要対策
落石・崩壊	国道339号	無	未指定	10	中泊町	大字尾別字浅井	カルテ監視
落石・崩壊	国道339号	無	未指定	20	中泊町	大字高根字小金石	カルテ監視
落石・崩壊	国道339号	無	未指定	100	中泊町	大字今泉字唐崎	カルテ監視
落石・崩壊	国道339号	無	未指定	140	五所川原市	脇本野脇	カルテ監視
落石・崩壊	国道339号	無	未指定	65	中泊町	大字小泊字折戸	カルテ監視
落石・崩壊	国道339号	無	指定	90	中泊町	大字小泊字南小泊山	カルテ監視
落石・崩壊	国道339号	無	指定	90	中泊町	大字小泊字南小泊山	カルテ監視
落石・崩壊	国道339号	無	指定	40	中泊町	大字小泊字南小泊山	カルテ監視
落石・崩壊	国道339号	無	指定	30	中泊町	大字小泊字南小泊山	カルテ監視
落石・崩壊	国道339号	無	指定	30	中泊町	大字小泊字中小泊山	カルテ監視
落石・崩壊	国道339号	無	指定	90	中泊町	大字小泊字中小泊山	カルテ監視
落石・崩壊	国道339号	無	指定	40	中泊町	大字小泊字中小泊山	カルテ監視
落石・崩壊	国道339号	無	指定	50	中泊町	大字小泊字中小泊山	カルテ監視
落石・崩壊	国道339号	無	指定	30	中泊町	大字小泊字中小泊山	カルテ監視
落石・崩壊	国道339号	無	指定	15	中泊町	大字小泊字中小泊山	カルテ監視
落石・崩壊	国道339号	無	指定	20	中泊町	大字小泊字中小泊山	カルテ監視
落石・崩壊	国道339号	無	指定	90	中泊町	大字小泊字中小泊山	カルテ監視
落石・崩壊	国道339号	無	指定	40	中泊町	大字小泊字中小泊山	カルテ監視
落石・崩壊	国道339号	無	指定	40	中泊町	大字小泊字中小泊山	カルテ監視
落石・崩壊	国道339号	無	指定	151	中泊町	大字小泊字中小泊山	カルテ監視
落石・崩壊	国道339号	無	指定	50	中泊町	大字小泊字中小泊山	カルテ監視
落石・崩壊	国道339号	無	指定	80	中泊町	大字小泊字中小泊山	カルテ監視
落石・崩壊	国道339号	無	指定	140	中泊町	大字小泊字中小泊山	カルテ監視
落石・崩壊	国道339号	無	指定	60	中泊町	大字小泊字中小泊山	カルテ監視
落石・崩壊	国道339号	無	指定	100	中泊町	大字小泊字中小泊山	カルテ監視
落石・崩壊	国道339号	無	指定	240	中泊町	大字小泊字中小泊山	カルテ監視
落石・崩壊	国道339号	無	指定	280	中泊町	大字小泊字中小泊山	カルテ監視
落石・崩壊	国道339号	無	指定	95	中泊町	大字小泊字北小泊山	カルテ監視
落石・崩壊	国道339号	無	指定	120	中泊町	大字小泊字北小泊山	カルテ監視

点検対象項目	路線名	迂回路	事前規制	延長（m）	市町村名	区字丁目番地等	評価ランク
落石・崩壊	国道339号	無	指定	25	中泊町	大字小泊字北小泊山	カルテ監視
岩盤崩壊	国道339号	無	指定	20	中泊町	大字小泊字中小泊山	カルテ監視
岩盤崩壊	国道339号	無	指定	40	中泊町	大字小泊字中小泊山	カルテ監視
岩盤崩壊	国道339号	無	指定	80	中泊町	大字小泊字中小泊山	カルテ監視
岩盤崩壊	国道339号	無	指定	70	中泊町	大字小泊字中小泊山	カルテ監視
岩盤崩壊	国道339号	無	指定	36	中泊町	大字小泊字中小泊山	カルテ監視
岩盤崩壊	国道339号	無	指定	160	中泊町	大字小泊字中小泊山	カルテ監視
岩盤崩壊	国道339号	無	指定	60	中泊町	大字小泊字中小泊山	カルテ監視
岩盤崩壊	国道339号	無	指定	100	中泊町	大字小泊字中小泊山	カルテ監視
岩盤崩壊	国道339号	無	指定	60	中泊町	大字小泊字中小泊山	カルテ監視
地すべり	国道339号	無	未指定	50	中泊町	大字小泊字折戸	カルテ監視
地すべり	国道339号	無	指定	120	中泊町	大字小泊	カルテ監視
盛土	国道101号	無	未指定	13	五所川原市	大字前田野目	カルテ監視
盛土	国道339号	無	未指定	120	中泊町	大字小泊字砂山	カルテ監視
盛土	国道339号	無	未指定	120	中泊町	大字小泊字南小泊山	カルテ監視
盛土	国道339号	無	未指定	160	中泊町	大字小泊字南小泊山	カルテ監視
盛土	国道339号	無	指定	10	中泊町	大字小泊字南小泊山	カルテ監視
盛土	国道339号	無	指定	350	中泊町	大字小泊字中小泊山	カルテ監視
盛土	国道339号	無	指定	20	中泊町	大字小泊字中小泊山	カルテ監視
盛土	国道339号	無	指定	50	中泊町	大字小泊字中小泊山	カルテ監視
盛土	国道339号	無	指定	100	中泊町	大字小泊	カルテ監視
盛土	国道339号	無	指定	65	中泊町	大字小泊字中小泊山	カルテ監視
盛土	国道339号	無	指定	80	中泊町	大字小泊字北小泊山	カルテ監視
盛土	国道339号	無	指定	40	中泊町	大字小泊字北小泊山	カルテ監視
盛土	国道339号	無	指定	40	中泊町	大字小泊字北小泊山	カルテ監視
盛土	国道339号	無	指定	150	中泊町	大字小泊字北小泊山	カルテ監視
盛土	国道339号	無	指定	80	中泊町	大字小泊字北小泊山	カルテ監視
盛土	国道339号	無	指定	170	中泊町	大字小泊字北小泊山	カルテ監視
盛土	国道339号	無	指定	20	中泊町	大字小泊	カルテ監視
盛土	国道339号	無	指定	40	中泊町	大字小泊字北小泊山	カルテ監視
盛土	国道339号	無	指定	30	中泊町	大字小泊字北小泊山	カルテ監視
盛土	国道339号	無	指定	260	中泊町	大字小泊字北小泊山	カルテ監視
擁壁	国道101号	無	未指定	12	五所川原市	大字前田野目	カルテ監視
擁壁	国道339号	有	未指定	100	中泊町	大字深郷田字早田	カルテ監視
擁壁	国道339号	無	未指定	55	中泊町	大字尾別字玉の井	カルテ監視
擁壁	国道339号	無	指定	20	中泊町	大字小泊字中小泊山	カルテ監視
擁壁	国道339号	無	指定	30	中泊町	大字小泊字中小泊山	カルテ監視
擁壁	国道339号	無	指定	90	中泊町	大字小泊字北小泊山	カルテ監視
擁壁	国道339号	無	指定	20	中泊町	大字小泊字北小泊山	カルテ監視
擁壁	国道339号	無	指定	40	中泊町	大字小泊字北小泊山	カルテ監視
擁壁	国道339号	無	指定	80	中泊町	大字小泊字北小泊山	カルテ監視
擁壁	国道339号	無	指定	79	中泊町	大字小泊	カルテ監視
擁壁	国道339号	無	指定	40	中泊町	大字小泊字北小泊山	カルテ監視

西北地域県民局管内（地方道）

点検対象項目	道路種別	路　線　名	迂回路	事前規制	延長(m)	市町村名	区字丁目番地等	評価ランク
落石・崩壊	主要地方道	屏風山内真部線	無	指定	70	五所川原市	金木町喜良市小田川山	要対策
落石・崩壊	主要地方道	屏風山内真部線	無	指定	65	五所川原市	金木町喜良市小田川山	要対策
落石・崩壊	主要地方道	青森五所川原線	無	指定	472	五所川原市	金木町嘉瀬東嘉瀬山	要対策
落石・崩壊	主要地方道	青森五所川原線	無	指定	90	五所川原市	大字飯詰字飯詰山	要対策
落石・崩壊	一般県道	権現崎線	無	未指定	60	中泊町	大字小泊字長坂	要対策
落石・崩壊	一般県道	権現崎線	無	未指定	40	中泊町	大字小泊字長坂	要対策
落石・崩壊	一般県道	三厩小泊線	無	指定	67	中泊町	大字小泊字南小泊山国有林92林班	要対策
落石・崩壊	一般県道	三厩小泊線	無	指定	37	中泊町	大字小泊字南小泊山国有林92林班	要対策
落石・崩壊	一般県道	三厩小泊線	無	指定	45	中泊町	大字小泊字南小泊山	要対策
落石・崩壊	一般県道	三厩小泊線	無	指定	147	中泊町	大字小泊字南小泊山国有林93林班	要対策
落石・崩壊	一般県道	三厩小泊線	無	指定	7	中泊町	大字小泊字南小泊山国有林93林班	要対策
落石・崩壊	一般県道	三厩小泊線	無	指定	56	中泊町	大字小泊字南小泊山国有林93林班	要対策
落石・崩壊	一般県道	三厩小泊線	無	指定	110	中泊町	大字小泊字南小泊山国有林93林班	要対策
落石・崩壊	一般県道	三厩小泊線	無	指定	68	中泊町	大字小泊字南小泊山国有林93林班	要対策
落石・崩壊	一般県道	三厩小泊線	無	指定	17	中泊町	大字小泊字南小泊山国有林93林班	要対策
落石・崩壊	一般県道	三厩小泊線	無	指定	78	中泊町	大字小泊字南小泊山国有林93林班	要対策
落石・崩壊	一般県道	三厩小泊線	無	指定	20	中泊町	大字小泊字南小泊山国有林93林班	要対策
落石・崩壊	一般県道	三厩小泊線	無	指定	59	中泊町	大字小泊字南小泊山国有林93林班	要対策
落石・崩壊	一般県道	三厩小泊線	無	指定	28	中泊町	大字小泊字南小泊山国有林105林班	要対策
落石・崩壊	一般県道	三厩小泊線	無	指定	29	中泊町	大字小泊字南小泊山国有林105林班	要対策
落石・崩壊	一般県道	三厩小泊線	無	指定	35	中泊町	大字小泊字南小泊山国有林105林班	要対策
落石・崩壊	一般県道	三厩小泊線	無	指定	75	中泊町	大字小泊字南小泊山国有林106林班	要対策
落石・崩壊	一般県道	三厩小泊線	無	指定	109	中泊町	大字小泊字南小泊山国有林106林班	要対策
落石・崩壊	一般県道	三厩小泊線	無	指定	32	中泊町	大字小泊字南小泊山国有林110林班	要対策
落石・崩壊	一般県道	三厩小泊線	無	指定	94	中泊町	大字小泊字南小泊山国有林110林班	要対策
落石・崩壊	一般県道	三厩小泊線	無	指定	31	中泊町	大字小泊字南小泊山国有林110林班	要対策
落石・崩壊	一般県道	三厩小泊線	無	指定	54	中泊町	大字小泊字南小泊山国有林110林班	要対策
落石・崩壊	一般県道	三厩小泊線	無	指定	44	中泊町	大字小泊字南小泊山国有林110林班	要対策
落石・崩壊	一般県道	三厩小泊線	無	指定	22	中泊町	大字小泊字南小泊山国有林110林班	要対策
落石・崩壊	一般県道	三厩小泊線	無	指定	73	中泊町	大字小泊字南小泊山国有林110林班	要対策
落石・崩壊	一般県道	三厩小泊線	無	指定	25	中泊町	大字小泊字南小泊山国有林110林班	要対策
落石・崩壊	一般県道	三厩小泊線	無	指定	35	中泊町	大字小泊字南小泊山国有林110林班	要対策
落石・崩壊	一般県道	三厩小泊線	無	指定	24	中泊町	大字小泊字南小泊山国有林110林班	要対策
落石・崩壊	一般県道	三厩小泊線	無	指定	77	中泊町	大字小泊字南小泊山国有林110林班	要対策
落石・崩壊	一般県道	三厩小泊線	無	指定	65	中泊町	大字小泊字南小泊山国有林110林班	要対策
落石・崩壊	一般県道	三厩小泊線	無	指定	51	中泊町	大字小泊字南小泊山国有林110林班	要対策
落石・崩壊	一般県道	三厩小泊線	無	指定	120	中泊町	大字小泊字南小泊山国有林110林班	要対策
岩盤崩壊	一般県道	三厩小泊線	無	指定	147	中泊町	大字小泊字南小泊山国有林93林班	要対策
岩盤崩壊	一般県道	三厩小泊線	無	指定	56	中泊町	大字小泊字南小泊山国有林93林班	要対策
岩盤崩壊	一般県道	三厩小泊線	無	指定	110	中泊町	大字小泊字南小泊山国有林93林班	要対策
岩盤崩壊	一般県道	三厩小泊線	無	指定	68	中泊町	大字小泊字南小泊山国有林93林班	要対策
岩盤崩壊	一般県道	三厩小泊線	無	指定	94	中泊町	大字小泊字南小泊山国有林110林班	要対策
岩盤崩壊	一般県道	三厩小泊線	無	指定	31	中泊町	大字小泊字南小泊山国有林110林班	要対策
岩盤崩壊	一般県道	三厩小泊線	無	指定	22	中泊町	大字小泊字南小泊山国有林110林班	要対策
岩盤崩壊	一般県道	三厩小泊線	無	指定	73	中泊町	大字小泊字南小泊山国有林110林班	要対策
岩盤崩壊	一般県道	三厩小泊線	無	指定	25	中泊町	大字小泊字南小泊山国有林110林班	要対策
岩盤崩壊	一般県道	三厩小泊線	無	指定	28	中泊町	大字小泊字南小泊山国有林110林班	要対策
地すべり	主要地方道	青森五所川原線	無	指定	60	五所川原市	金木町嘉瀬東嘉瀬山	要対策
地すべり	一般県道	権現崎線	無	未指定	280	中泊町	大字小泊字尾崎道	要対策
土石流	一般県道	三厩小泊線	無	指定	8	中泊町	大字小泊字南小泊山国有林106林班	要対策
土石流	一般県道	三厩小泊線	無	指定	15	中泊町	大字小泊字南小泊山国有林110林班	要対策
盛土	主要地方道	屏風山内真部線	無	指定	270	五所川原市	金木町喜良市小田川山	要対策
盛土	主要地方道	青森五所川原線	無	指定	20	五所川原市	金木町嘉瀬東嘉瀬山	要対策
盛土	主要地方道	青森五所川原線	無	指定	60	五所川原市	金木町嘉瀬東嘉瀬山	要対策
盛土	主要地方道	青森五所川原線	無	指定	20	五所川原市	金木町嘉瀬東嘉瀬山	要対策
盛土	主要地方道	青森五所川原線	無	指定	280	五所川原市	金木町嘉瀬東嘉瀬山	要対策
盛土	主要地方道	青森五所川原線	無	指定	40	五所川原市	金木町嘉瀬東嘉瀬山	要対策
盛土	主要地方道	青森五所川原線	無	指定	30	五所川原市	大字飯詰字飯詰山	要対策
盛土	主要地方道	青森五所川原線	無	指定	20	五所川原市	大字飯詰字飯詰山	要対策
盛土	主要地方道	青森五所川原線	無	指定	20	五所川原市	金木町嘉瀬字嘉瀬山	要対策

点検対象項目	道路種別	路　　線　　名	迂回路	事前規制	延長(m)	市町村名	区字丁目番地等	評価ランク
盛土	主要地方道	青森五所川原線	無	指定	10	五所川原市	大字飯詰字飯詰山	要対策
盛土	一般県道	三厩小泊線	無	指定	12	中泊町	大字小泊字南小泊山	要対策
盛土	一般県道	三厩小泊線	無	指定	9	中泊町	大字小泊字南小泊山	要対策
擁壁	一般県道	神原中里線	有	未指定	1074	中泊町	大字豊岡	要対策
擁壁	主要地方道	屏風山内真部線	無	未指定	23	つがる市	車力大字下牛潟字浮亀沼	要対策
擁壁	主要地方道	屏風山内真部線	無	未指定	23	つがる市	車力大字下牛潟字柳沢	要対策
擁壁	主要地方道	鰺ヶ沢蟹田線	無	未指定	36	つがる市	木造大字菰槌字浜松	要対策
擁壁	主要地方道	五所川原車力線	無	未指定	66	つがる市	木造出野里	要対策
擁壁	主要地方道	五所川原車力線	無	未指定	152	つがる市	木造出野里	要対策
擁壁	主要地方道	五所川原車力線	無	未指定	19	つがる市	豊富町南牡丹他	要対策
擁壁	主要地方道	五所川原車力線	無	未指定	99	つがる市	豊富町南牡丹他	要対策
擁壁	主要地方道	五所川原車力線	無	未指定	6	つがる市	豊富町南牡丹他	要対策
擁壁	主要地方道	五所川原車力線	無	未指定	7	つがる市	豊富町南牡丹他	要対策
擁壁	一般県道	富菟薄市線	無	未指定	19	つがる市	車力大字富菟字初瀬	要対策
擁壁	一般県道	富菟薄市線	無	未指定	19	つがる市	車力大字富菟字初瀬	要対策
橋梁基礎の洗掘	主要地方道	屏風山内真部線	無	未指定	0	つがる市	車力大字下牛潟字浮亀沼他	要対策
橋梁基礎の洗掘	一般県道	富菟薄市線	無	未指定	0	つがる市	車力大字富菟字初瀬	要対策
地吹雪	一般県道	胡桃館鶴田線	有	未指定	230	鶴田町	大字山道字忍田	要対策
地吹雪	一般県道	富菟薄市線	有	未指定	780	中泊町	大字田茂木	要対策
地吹雪	主要地方道	屏風山内真部線	無	未指定	1799	つがる市	車力大字牛潟字柳沢他	要対策
地吹雪	主要地方道	鰺ヶ沢蟹田線	無	未指定	223	つがる市	木造大字越水字2神山他	要対策
地吹雪	主要地方道	鰺ヶ沢蟹田線	無	未指定	49	つがる市	車力大字牛潟字大田光	要対策
地吹雪	主要地方道	鰺ヶ沢蟹田線	有	未指定	377	つがる市	木造町南広森	要対策
地吹雪	主要地方道	弘前柏線	無	未指定	203	つがる市	柏大字桑野木田字千年	要対策
地吹雪	主要地方道	長平町森田線	有	未指定	350	つがる市	森田町大字大館字戸和田	要対策
地吹雪	主要地方道	五所川原車力線	無	未指定	673	つがる市	車力大字豊富字南牡丹他	要対策
地吹雪	一般県道	菰槌木造線	無	未指定	2142	つがる市	木造大字菰槌字松島他	要対策
地吹雪	一般県道	川除木造線	無	未指定	368	つがる市	木造大字川除字醒貝	要対策
地吹雪	一般県道	川除木造線	無	未指定	115	つがる市	木造大字芦沼字藤田	要対策
地吹雪	一般県道	豊川舘岡線	無	未指定	192	つがる市	稲垣大字豊川字宮川	要対策
地吹雪	一般県道	再賀木造線	無	未指定	1069	つがる市	稲垣大字千年字亀菊他	要対策
地吹雪	一般県道	再賀木造線	無	未指定	292	つがる市	木造善積字早稲田他	要対策
地吹雪	一般県道	林五所川原線	無	未指定	557	つがる市	木造大字善積字早稲田	要対策
地吹雪	一般県道	下派立沼崎線	無	未指定	1137	つがる市	稲垣大字福富字牡丹刈苅他	要対策
地吹雪	一般県道	下派立沼崎線	無	未指定	816	つがる市	稲垣大字隅田川他	要対策
地吹雪	一般県道	下派立沼崎線	無	未指定	2070	つがる市	稲垣大字山吹他	要対策
地吹雪	一般県道	出来島丸山線	有	未指定	547	つがる市	木造大字出来島字雉子森平	要対策
地吹雪	一般県道	越水木造線	無	未指定	467	つがる市	木造大字三ツ舘字寿抱他	要対策
地吹雪	一般県道	越水木造線	無	未指定	396	つがる市	木造大字福原字増田他	要対策
地吹雪	一般県道	越水木造線	無	未指定	258	つがる市	木造大字福原字種元他	要対策
地吹雪	一般県道	越水木造線	無	未指定	73	つがる市	木造町中舘吉見	要対策
落石・崩壊	主要地方道	屏風山内真部線	無	指定	80	五所川原市	金木町喜良市小田川山	カルテ監視
落石・崩壊	主要地方道	屏風山内真部線	無	指定	50	五所川原市	金木町喜良市小田川山	カルテ監視
落石・崩壊	主要地方道	屏風山内真部線	無	指定	25	五所川原市	金木町喜良市小田川山	カルテ監視
落石・崩壊	主要地方道	屏風山内真部線	無	指定	60	五所川原市	金木町喜良市小田川山	カルテ監視
落石・崩壊	主要地方道	屏風山内真部線	無	指定	25	五所川原市	金木町喜良市小田川山	カルテ監視
落石・崩壊	主要地方道	鰺ヶ沢蟹田線	無	未指定	40	中泊町	今泉山国有林	カルテ監視
落石・崩壊	主要地方道	鰺ヶ沢蟹田線	無	未指定	37	中泊町	今泉山国有林	カルテ監視
落石・崩壊	主要地方道	青森五所川原線	無	指定	50	五所川原市	金木町嘉瀬東嘉瀬山	カルテ監視
落石・崩壊	主要地方道	青森五所川原線	無	指定	50	五所川原市	金木町嘉瀬東嘉瀬山	カルテ監視
落石・崩壊	主要地方道	青森五所川原線	無	指定	200	五所川原市	大字飯詰字飯詰山	カルテ監視
落石・崩壊	主要地方道	青森五所川原線	無	指定	146	五所川原市	大字飯詰字飯詰山	カルテ監視
落石・崩壊	主要地方道	青森五所川原線	無	指定	90	五所川原市	大字飯詰字飯詰山	カルテ監視
落石・崩壊	主要地方道	青森五所川原線	無	指定	140	五所川原市	大字飯詰字飯詰山	カルテ監視
落石・崩壊	主要地方道	青森五所川原線	無	指定	230	五所川原市	大字飯詰字飯詰山	カルテ監視
落石・崩壊	主要地方道	青森五所川原線	無	指定	16	五所川原市	大字飯詰字飯詰山	カルテ監視
落石・崩壊	一般県道	権現崎線	無	未指定	30	中泊町	大字小泊字尾崎道	カルテ監視
落石・崩壊	一般県道	権現崎線	無	未指定	110	中泊町	大字小泊字尾崎道	カルテ監視
落石・崩壊	一般県道	権現崎線	無	未指定	46	中泊町	大字小泊字尾崎道	カルテ監視
落石・崩壊	一般県道	権現崎線	無	未指定	188	中泊町	大字小泊字長坂	カルテ監視
落石・崩壊	一般県道	三厩小泊線	無	指定	29	中泊町	大字小泊字南小泊山国有林92林班	カルテ監視
落石・崩壊	一般県道	三厩小泊線	無	指定	53	中泊町	大字小泊字南小泊山国有林92林班	カルテ監視
落石・崩壊	一般県道	三厩小泊線	無	指定	40	中泊町	大字小泊字南小泊山国有林92林班	カルテ監視
落石・崩壊	一般県道	三厩小泊線	無	指定	40	中泊町	大字小泊字南小泊山国有林92林班	カルテ監視

点検対象項目	道路種別	路　　線　　名	迂回路	事前規制	延長(m)	市町村名	区字丁目番地等	評価ランク
落石・崩壊	一般県道	三厩小泊線	無	指定	43	中泊町	大字小泊字南小泊山国有林92林班	カルテ監視
落石・崩壊	一般県道	三厩小泊線	無	指定	265	中泊町	大字小泊字南小泊山国有林92林班	カルテ監視
落石・崩壊	一般県道	三厩小泊線	無	指定	19	中泊町	大字小泊字南小泊山国有林92林班	カルテ監視
落石・崩壊	一般県道	三厩小泊線	無	指定	92	中泊町	大字小泊字南小泊山国有林92林班	カルテ監視
落石・崩壊	一般県道	三厩小泊線	無	指定	60	中泊町	大字小泊字南小泊山国有林92林班	カルテ監視
落石・崩壊	一般県道	三厩小泊線	無	指定	6	中泊町	大字小泊字南小泊山国有林92林班	カルテ監視
落石・崩壊	一般県道	三厩小泊線	無	指定	9	中泊町	大字小泊字南小泊山国有林93林班	カルテ監視
落石・崩壊	一般県道	三厩小泊線	無	指定	29	中泊町	大字小泊字南小泊山国有林93林班	カルテ監視
落石・崩壊	一般県道	三厩小泊線	無	指定	35	中泊町	大字小泊字南小泊山国有林93林班	カルテ監視
落石・崩壊	一般県道	三厩小泊線	無	指定	19	中泊町	大字小泊字南小泊山国有林93林班	カルテ監視
落石・崩壊	一般県道	三厩小泊線	無	指定	61	中泊町	大字小泊字南小泊山国有林93林班	カルテ監視
落石・崩壊	一般県道	三厩小泊線	無	指定	21	中泊町	大字小泊字南小泊山国有林93林班	カルテ監視
落石・崩壊	一般県道	三厩小泊線	無	指定	29	中泊町	大字小泊字南小泊山国有林93林班	カルテ監視
落石・崩壊	一般県道	三厩小泊線	無	指定	14	中泊町	大字小泊字南小泊山国有林93林班	カルテ監視
落石・崩壊	一般県道	三厩小泊線	無	指定	43	中泊町	大字小泊字南小泊山国有林93林班	カルテ監視
落石・崩壊	一般県道	三厩小泊線	無	指定	27	中泊町	大字小泊字南小泊山国有林93林班	カルテ監視
落石・崩壊	一般県道	三厩小泊線	無	指定	33	中泊町	大字小泊字南小泊山国有林93林班	カルテ監視
落石・崩壊	一般県道	三厩小泊線	無	指定	37	中泊町	大字小泊字南小泊山国有林93林班	カルテ監視
落石・崩壊	一般県道	三厩小泊線	無	指定	62	中泊町	大字小泊字南小泊山国有林93林班	カルテ監視
落石・崩壊	一般県道	三厩小泊線	無	指定	120	中泊町	大字小泊字南小泊山国有林93林班	カルテ監視
落石・崩壊	一般県道	三厩小泊線	無	指定	93	中泊町	大字小泊字南小泊山国有林93林班	カルテ監視
落石・崩壊	一般県道	三厩小泊線	無	指定	32	中泊町	大字小泊字南小泊山国有林93林班	カルテ監視
落石・崩壊	一般県道	三厩小泊線	無	指定	52	中泊町	大字小泊字南小泊山国有林93林班	カルテ監視
落石・崩壊	一般県道	三厩小泊線	無	指定	22	中泊町	大字小泊字南小泊山国有林93林班	カルテ監視
落石・崩壊	一般県道	三厩小泊線	無	指定	61	中泊町	大字小泊字南小泊山国有林93林班	カルテ監視
落石・崩壊	一般県道	三厩小泊線	無	指定	26	中泊町	大字小泊字南小泊山国有林93林班	カルテ監視
落石・崩壊	一般県道	三厩小泊線	無	指定	37	中泊町	大字小泊字南小泊山国有林93林班	カルテ監視
落石・崩壊	一般県道	三厩小泊線	無	指定	73	中泊町	大字小泊字南小泊山国有林93林班	カルテ監視
落石・崩壊	一般県道	三厩小泊線	無	指定	37	中泊町	大字小泊字南小泊山国有林93林班	カルテ監視
落石・崩壊	一般県道	三厩小泊線	無	指定	59	中泊町	大字小泊字南小泊山国有林93林班	カルテ監視
落石・崩壊	一般県道	三厩小泊線	無	指定	82	中泊町	大字小泊字南小泊山国有林93林班	カルテ監視
落石・崩壊	一般県道	三厩小泊線	無	指定	34	中泊町	大字小泊字南小泊山国有林93林班	カルテ監視
落石・崩壊	一般県道	三厩小泊線	無	指定	45	中泊町	大字小泊字南小泊山国有林93林班	カルテ監視
落石・崩壊	一般県道	三厩小泊線	無	指定	55	中泊町	大字小泊字南小泊山国有林93林班	カルテ監視
落石・崩壊	一般県道	三厩小泊線	無	指定	59	中泊町	大字小泊字南小泊山国有林100林班	カルテ監視
落石・崩壊	一般県道	三厩小泊線	無	指定	68	中泊町	大字小泊字南小泊山国有林100林班	カルテ監視
落石・崩壊	一般県道	三厩小泊線	無	指定	105	中泊町	大字小泊字南小泊山国有林100林班	カルテ監視
落石・崩壊	一般県道	三厩小泊線	無	指定	54	中泊町	大字小泊字南小泊山国有林100林班	カルテ監視
落石・崩壊	一般県道	三厩小泊線	無	指定	41	中泊町	大字小泊字南小泊山国有林100林班	カルテ監視
落石・崩壊	一般県道	三厩小泊線	無	指定	50	中泊町	大字小泊字南小泊山国有林93林班	カルテ監視
落石・崩壊	一般県道	三厩小泊線	無	指定	79	中泊町	大字小泊字南小泊山国有林93林班	カルテ監視
落石・崩壊	一般県道	三厩小泊線	無	指定	60	中泊町	大字小泊字南小泊山国有林105林班	カルテ監視
落石・崩壊	一般県道	三厩小泊線	無	指定	31	中泊町	大字小泊字南小泊山国有林105林班	カルテ監視
落石・崩壊	一般県道	三厩小泊線	無	指定	23	中泊町	大字小泊字南小泊山国有林105林班	カルテ監視
落石・崩壊	一般県道	三厩小泊線	無	指定	15	中泊町	大字小泊字南小泊山国有林105林班	カルテ監視
落石・崩壊	一般県道	三厩小泊線	無	指定	8	中泊町	大字小泊字南小泊山国有林105林班	カルテ監視
落石・崩壊	一般県道	三厩小泊線	無	指定	23	中泊町	大字小泊字南小泊山国有林105林班	カルテ監視
落石・崩壊	一般県道	三厩小泊線	無	指定	58	中泊町	大字小泊字南小泊山国有林105林班	カルテ監視
落石・崩壊	一般県道	三厩小泊線	無	指定	33	中泊町	大字小泊字南小泊山国有林105林班	カルテ監視
落石・崩壊	一般県道	三厩小泊線	無	指定	16	中泊町	大字小泊字南小泊山国有林105林班	カルテ監視
落石・崩壊	一般県道	三厩小泊線	無	指定	9	中泊町	大字小泊字南小泊山国有林105林班	カルテ監視
落石・崩壊	一般県道	三厩小泊線	無	指定	20	中泊町	大字小泊字南小泊山国有林105林班	カルテ監視
落石・崩壊	一般県道	三厩小泊線	無	指定	4	中泊町	大字小泊字南小泊山国有林105林班	カルテ監視
落石・崩壊	一般県道	三厩小泊線	無	指定	25	中泊町	大字小泊字南小泊山国有林105林班	カルテ監視
落石・崩壊	一般県道	三厩小泊線	無	指定	29	中泊町	大字小泊字南小泊山国有林105林班	カルテ監視
落石・崩壊	一般県道	三厩小泊線	無	指定	20	中泊町	大字小泊字南小泊山国有林105林班	カルテ監視
落石・崩壊	一般県道	三厩小泊線	無	指定	31	中泊町	大字小泊字南小泊山国有林105林班	カルテ監視
落石・崩壊	一般県道	三厩小泊線	無	指定	31	中泊町	大字小泊字南小泊山国有林105林班	カルテ監視
落石・崩壊	一般県道	三厩小泊線	無	指定	14	中泊町	大字小泊字南小泊山国有林105林班	カルテ監視
落石・崩壊	一般県道	三厩小泊線	無	指定	30	中泊町	大字小泊字南小泊山国有林105林班	カルテ監視
落石・崩壊	一般県道	三厩小泊線	無	指定	40	中泊町	大字小泊字南小泊山国有林105林班	カルテ監視
落石・崩壊	一般県道	三厩小泊線	無	指定	84	中泊町	大字小泊字南小泊山国有林105林班	カルテ監視
落石・崩壊	一般県道	三厩小泊線	無	指定	63	中泊町	大字小泊字南小泊山国有林105林班	カルテ監視

点検対象項目	道路種別	路　　線　　名	迂回路	事前規制	延長(m)	市町村名	区字丁目番地等	評価ランク
落石・崩壊	一般県道	三厩小泊線	無	指定	143	中泊町	大字小泊字南小泊山国有林105林班	カルテ監視
落石・崩壊	一般県道	三厩小泊線	無	指定	150	中泊町	大字小泊字南小泊山国有林106林班	カルテ監視
落石・崩壊	一般県道	三厩小泊線	無	指定	55	中泊町	大字小泊字南小泊山国有林106林班	カルテ監視
落石・崩壊	一般県道	三厩小泊線	無	指定	76	中泊町	大字小泊字南小泊山国有林106林班	カルテ監視
落石・崩壊	一般県道	三厩小泊線	無	指定	56	中泊町	大字小泊字南小泊山国有林106林班	カルテ監視
落石・崩壊	一般県道	三厩小泊線	無	指定	27	中泊町	大字小泊字南小泊山国有林106林班	カルテ監視
落石・崩壊	一般県道	三厩小泊線	無	指定	84	中泊町	大字小泊字南小泊山国有林106林班	カルテ監視
落石・崩壊	一般県道	三厩小泊線	無	指定	79	中泊町	大字小泊字南小泊山国有林106林班	カルテ監視
落石・崩壊	一般県道	三厩小泊線	無	指定	52	中泊町	大字小泊字南小泊山国有林106林班	カルテ監視
落石・崩壊	一般県道	三厩小泊線	無	指定	40	中泊町	大字小泊字南小泊山国有林106林班	カルテ監視
落石・崩壊	一般県道	三厩小泊線	無	指定	77	中泊町	大字小泊字南小泊山国有林106林班	カルテ監視
落石・崩壊	一般県道	三厩小泊線	無	指定	59	中泊町	大字小泊字南小泊山国有林106林班	カルテ監視
落石・崩壊	一般県道	三厩小泊線	無	指定	52	中泊町	大字小泊字南小泊山国有林110林班	カルテ監視
落石・崩壊	一般県道	三厩小泊線	無	指定	45	中泊町	大字小泊字南小泊山国有林110林班	カルテ監視
落石・崩壊	一般県道	三厩小泊線	無	指定	103	中泊町	大字小泊字南小泊山国有林110林班	カルテ監視
落石・崩壊	一般県道	三厩小泊線	無	指定	13	中泊町	大字小泊字南小泊山国有林110林班	カルテ監視
落石・崩壊	一般県道	三厩小泊線	無	指定	81	中泊町	大字小泊字南小泊山国有林110林班	カルテ監視
落石・崩壊	一般県道	三厩小泊線	無	指定	25	中泊町	大字小泊字南小泊山国有林110林班	カルテ監視
落石・崩壊	一般県道	三厩小泊線	無	指定	28	中泊町	大字小泊字南小泊山国有林110林班	カルテ監視
落石・崩壊	一般県道	三厩小泊線	無	指定	57	中泊町	大字小泊字南小泊山国有林110林班	カルテ監視
落石・崩壊	一般県道	三厩小泊線	無	指定	22	中泊町	大字小泊字南小泊山国有林109林班	カルテ監視
落石・崩壊	一般県道	三厩小泊線	無	指定	87	中泊町	大字小泊字南小泊山国有林109林班	カルテ監視
落石・崩壊	一般県道	三厩小泊線	無	指定	158	中泊町	大字小泊字南小泊山国有林109林班	カルテ監視
落石・崩壊	一般県道	三厩小泊線	無	指定	57	中泊町	大字小泊字南小泊山国有林109林班	カルテ監視
落石・崩壊	一般県道	三厩小泊線	無	指定	90	中泊町	大字小泊字南小泊山国有林109林班	カルテ監視
岩盤崩壊	一般県道	三厩小泊線	無	指定	56	中泊町	大字小泊字南小泊山国有林106林班	カルテ監視
岩盤崩壊	一般県道	三厩小泊線	無	指定	84	中泊町	大字小泊字南小泊山国有林106林班	カルテ監視
岩盤崩壊	一般県道	三厩小泊線	無	指定	79	中泊町	大字小泊字南小泊山国有林106林班	カルテ監視
岩盤崩壊	一般県道	三厩小泊線	無	指定	52	中泊町	大字小泊字南小泊山国有林106林班	カルテ監視
岩盤崩壊	一般県道	三厩小泊線	無	指定	350	中泊町	大字小泊字南小泊山国有林110林班	カルテ監視
地すべり	主要地方道	青森五所川原線	無	指定	50	五所川原市	金木町嘉瀬東嘉瀬山	カルテ監視
地すべり	主要地方道	青森五所川原線	無	指定	125	五所川原市	金木町嘉瀬東嘉瀬山	カルテ監視
土石流	一般県道	三厩小泊線	無	指定	23	中泊町	大字小泊字南小泊山国有林93林班	カルテ監視
土石流	一般県道	三厩小泊線	無	指定	18	中泊町	大字小泊字南小泊山国有林93林班	カルテ監視
土石流	一般県道	三厩小泊線	無	指定	13	中泊町	大字小泊字南小泊山国有林93林班	カルテ監視
土石流	一般県道	三厩小泊線	無	指定	2	中泊町	大字小泊字南小泊山国有林93林班	カルテ監視
土石流	一般県道	三厩小泊線	無	指定	8	中泊町	大字小泊字南小泊山国有林105林班	カルテ監視
土石流	一般県道	三厩小泊線	無	指定	3	中泊町	大字小泊字南小泊山国有林105林班	カルテ監視
土石流	一般県道	三厩小泊線	無	指定	5	中泊町	大字小泊字南小泊山国有林105林班	カルテ監視
土石流	一般県道	三厩小泊線	無	指定	14	中泊町	大字小泊字南小泊山国有林106林班	カルテ監視
土石流	一般県道	三厩小泊線	無	指定	9	中泊町	大字小泊字南小泊山国有林106林班	カルテ監視
土石流	一般県道	三厩小泊線	無	指定	8	中泊町	大字小泊字南小泊山国有林110林班	カルテ監視
盛土	主要地方道	屏風山内真部線	無	指定	12	五所川原市	金木町喜良市小田川山	カルテ監視
盛土	主要地方道	屏風山内真部線	無	指定	30	五所川原市	金木町喜良市小田川山	カルテ監視
盛土	主要地方道	屏風山内真部線	無	指定	25	五所川原市	金木町喜良市相野山	カルテ監視
盛土	主要地方道	屏風山内真部線	無	指定	40	五所川原市	金木町喜良市小田川山	カルテ監視
盛土	主要地方道	屏風山内真部線	無	指定	36	五所川原市	金木町喜良市小田川山	カルテ監視
盛土	主要地方道	屏風山内真部線	無	指定	14	五所川原市	金木町喜良市小田川山	カルテ監視
盛土	主要地方道	青森五所川原線	無	指定	230	五所川原市	金木町嘉瀬東嘉瀬山	カルテ監視
盛土	主要地方道	青森五所川原線	無	指定	40	五所川原市	金木町東嘉瀬山	カルテ監視
盛土	主要地方道	青森五所川原線	無	指定	230	五所川原市	金木町嘉瀬東嘉瀬山	カルテ監視
盛土	主要地方道	青森五所川原線	無	指定	80	五所川原市	金木町嘉瀬東嘉瀬山	カルテ監視
盛土	主要地方道	青森五所川原線	無	指定	20	五所川原市	大字飯詰字飯詰山	カルテ監視
盛土	主要地方道	青森五所川原線	無	指定	57	五所川原市	大字飯詰	カルテ監視
盛土	一般県道	権現崎線	有	未指定	10	中泊町	大字小泊字長坂	カルテ監視
盛土	一般県道	三厩小泊線	無	指定	46	中泊町	大字小泊字南小泊山国有林92林班	カルテ監視
盛土	一般県道	三厩小泊線	無	指定	34	中泊町	大字小泊字南小泊山国有林92林班	カルテ監視
盛土	一般県道	三厩小泊線	無	指定	67	中泊町	大字小泊字南小泊山国有林92林班	カルテ監視
盛土	一般県道	三厩小泊線	無	指定	61	中泊町	大字小泊字南小泊山国有林92林班	カルテ監視
盛土	一般県道	三厩小泊線	無	指定	54	中泊町	大字小泊字南小泊山国有林92林班	カルテ監視
盛土	一般県道	三厩小泊線	無	指定	25	中泊町	大字小泊字南小泊山国有林92林班	カルテ監視
盛土	一般県道	三厩小泊線	無	指定	92	中泊町	大字小泊字南小泊山国有林92林班	カルテ監視
盛土	一般県道	三厩小泊線	無	指定	39	中泊町	大字小泊字南小泊山国有林92林班	カルテ監視
盛土	一般県道	三厩小泊線	無	指定	11	中泊町	大字小泊字南小泊山国有林93林班	カルテ監視

点検対象項目	道路種別	路　　線　　名	迂回路	事前規制	延長(m)	市町村名	区字丁目番地等	評価ランク
盛土	一般県道	三厩小泊線	無	指定	15	中泊町	大字小泊字南小泊山国有林93林班	カルテ監視
盛土	一般県道	三厩小泊線	無	指定	14	中泊町	大字小泊字南小泊山国有林93林班	カルテ監視
盛土	一般県道	三厩小泊線	無	指定	40	中泊町	大字小泊字南小泊山国有林93林班	カルテ監視
盛土	一般県道	三厩小泊線	無	指定	13	中泊町	大字小泊字南小泊山国有林93林班	カルテ監視
盛土	一般県道	三厩小泊線	無	指定	12	中泊町	大字小泊字南小泊山国有林93林班	カルテ監視
盛土	一般県道	三厩小泊線	無	指定	10	中泊町	大字小泊字南小泊山国有林93林班	カルテ監視
盛土	一般県道	三厩小泊線	無	指定	14	中泊町	大字小泊字南小泊山国有林105林班	カルテ監視
盛土	一般県道	三厩小泊線	無	指定	19	中泊町	大字小泊字南小泊山国有林105林班	カルテ監視
盛土	一般県道	三厩小泊線	無	指定	10	中泊町	大字小泊字南小泊山国有林105林班	カルテ監視
盛土	一般県道	三厩小泊線	無	指定	23	中泊町	大字小泊字南小泊山国有林105林班	カルテ監視
盛土	一般県道	三厩小泊線	無	指定	42	中泊町	大字小泊字南小泊山国有林106林班	カルテ監視
擁壁	主要地方道	屏風山内真部線	無	指定	5	五所川原市	金木町喜良市小田川山	カルテ監視
擁壁	主要地方道	青森五所川原線	無	指定	20	五所川原市	大字飯詰字飯詰山	カルテ監視
擁壁	一般県道	三厩小泊線	無	指定	22	中泊町	大字小泊字南小泊山国有林110林班	カルテ監視
擁壁	一般県道	三厩小泊線	無	指定	22	中泊町	大字小泊字南小泊山国有林110林班	カルテ監視
擁壁	主要地方道	鰺ヶ沢蟹田線	無	未指定	101	つがる市	木造大字大湯町字清水	カルテ監視
擁壁	主要地方道	鰺ヶ沢蟹田線	無	未指定	31	つがる市	木造大字筒木坂字松元	カルテ監視

西北地域県民局（鰺ヶ沢道路河川事業所）管内（国道）

点検対象項目	路線名	迂回路	事前規制	延長（m）	市町村名	区字丁目番地等	評価ランク
落石・崩壊	国道101号	有	未指定	98	深浦町	大字北金ヶ沢字塩見形	要対策
落石・崩壊	国道101号	有	未指定	338	深浦町	大字北金ヶ沢字塩見形他	要対策
落石・崩壊	国道101号	有	未指定	314	深浦町	大字北金ヶ沢字榊原	要対策
落石・崩壊	国道101号	有	未指定	19	深浦町	青森県西津軽郡深浦村大字北金ヶ沢字榊原	要対策
落石・崩壊	国道101号	無	未指定	177	深浦町	大字北金ヶ沢字榊原	要対策
落石・崩壊	国道101号	無	未指定	39	深浦町	大字田野沢字汐干浜	要対策
落石・崩壊	国道101号	無	未指定	143	深浦町	大字田野沢字汐干浜	要対策
落石・崩壊	国道101号	無	未指定	89	深浦町	大字風合瀬字上砂子川	要対策
落石・崩壊	国道101号	無	未指定	245	深浦町	大字驫木字扇田	要対策
落石・崩壊	国道101号	無	指定	385	深浦町	大字追良瀬字相野山	要対策
落石・崩壊	国道101号	無	指定	139	深浦町	大字追良瀬字相野山	要対策
落石・崩壊	国道101号	無	指定	221	深浦町	大字追良瀬字相野山	要対策
落石・崩壊	国道101号	無	指定	198	深浦町	大字広戸字小広戸	要対策
落石・崩壊	国道101号	無	指定	206	深浦町	大字広戸字小広戸	要対策
落石・崩壊	国道101号	無	指定	199	深浦町	大字広戸字高田中野	要対策
落石・崩壊	国道101号	無	未指定	156	深浦町	大字広戸字家野上	要対策
落石・崩壊	国道101号	無	未指定	124	深浦町	大字深浦字蓙野	要対策
落石・崩壊	国道101号	無	未指定	38	深浦町	大字深浦字岡崎大間	要対策
落石・崩壊	国道101号	無	未指定	111	深浦町	大字横磯字下岡崎	要対策
落石・崩壊	国道101号	有	未指定	386	深浦町	大字黒崎字柳原	要対策
落石・崩壊	国道101号	無	未指定	50	深浦町	大字大間越字宮崎浜	要対策
落石・崩壊	国道101号	有	未指定	115	深浦町	大字大間越字下小屋野	要対策
落石・崩壊	国道101号	有	指定	28	深浦町	大字大間越字上小屋野	要対策
落石・崩壊	国道101号	無	指定	65	深浦町	大字大間越字筧	要対策
落石・崩壊	国道101号	無	指定	76	深浦町	大字大間越字筧	要対策
落石・崩壊	国道101号	無	指定	22	深浦町	大字大間越字筧	要対策
落石・崩壊	国道101号	無	指定	101	深浦町	大字大間越字筧	要対策
落石・崩壊	国道101号	無	指定	34	深浦町	大字大間越字筧	要対策
落石・崩壊	国道101号	無	指定	125	深浦町	大字大間越字筧	要対策
落石・崩壊	国道101号	無	指定	230	深浦町	大字深浦字蓙野	要対策
落石・崩壊	国道101号	無	未指定	67	深浦町	大字風合瀬字上砂子川	要対策
岩盤崩壊	国道101号	無	未指定	50	深浦町	大字大間越字宮崎浜	要対策
岩盤崩壊	国道101号	無	未指定	100	深浦町	大字北金ヶ沢字榊原	要対策
盛土	国道101号	無	未指定	333	深浦町	大字関字栃沢他	要対策
盛土	国道101号	無	未指定	167	深浦町	大字北金ヶ沢字塩見形	要対策
擁壁	国道101号	無	指定	115	深浦町	大字大間越字下小屋野	要対策
地吹雪	国道101号	無	未指定	178	鰺ヶ沢町	大字舞戸町字小浜	要対策
落石・崩壊	国道101号	無	未指定	111	鰺ヶ沢町	大字舞戸字舞戸	カルテ監視
落石・崩壊	国道101号	無	未指定	277	深浦町	大字風合瀬字汐干浜	カルテ監視
落石・崩壊	国道101号	無	未指定	37	深浦町	大字風谷瀬字汐干浜	カルテ監視
落石・崩壊	国道101号	無	未指定	80	深浦町	大字風合瀬字中砂子川	カルテ監視
落石・崩壊	国道101号	無	未指定	492	深浦町	大字驫木字扇田	カルテ監視
落石・崩壊	国道101号	無	指定	128	深浦町	大字追良瀬字塩見崎	カルテ監視
落石・崩壊	国道101号	無	指定	88	深浦町	大字広戸字高田中野	カルテ監視
落石・崩壊	国道101号	無	指定	106	深浦町	大字広戸字高田中野	カルテ監視
落石・崩壊	国道101号	有	未指定	21	深浦町	大字森山字松浦	カルテ監視
落石・崩壊	国道101号	有	未指定	127	深浦町	大字大間越字下小屋野	カルテ監視
落石・崩壊	国道101号	無	指定	98	深浦町	大字大間越字筧	カルテ監視
落石・崩壊	国道101号	無	指定	127	深浦町	大字大間越字筧	カルテ監視
盛土	国道101号	無	未指定	109	鰺ヶ沢町	大字舞戸町字鳴戸	カルテ監視
盛土	国道101号	無	未指定	38	深浦町	大字北金ヶ沢字榊原	カルテ監視
盛土	国道101号	無	指定	148	深浦町	大字広戸字母沢家岸	カルテ監視
盛土	国道101号	無	未指定	81	深浦町	大字横磯字下岡崎	カルテ監視
擁壁	国道101号	無	未指定	12	鰺ヶ沢町	大字北浮田字今須	カルテ監視
擁壁	国道101号	無	未指定	69	深浦町	大字関字豊田	カルテ監視
擁壁	国道101号	無	未指定	117	深浦町	大字関字栃沢	カルテ監視
擁壁	国道101号	無	未指定	43	深浦町	大字関字栃沢	カルテ監視
擁壁	国道101号	無	未指定	38	深浦町	大字北金ヶ沢字榊原	カルテ監視
擁壁	国道101号	無	未指定	20	深浦町	大字北金ヶ沢字榊原	カルテ監視
擁壁	国道101号	無	未指定	36	深浦町	大字北金ヶ沢字榊原	カルテ監視
擁壁	国道101号	無	未指定	45	深浦町	大字北金ヶ沢字榊原	カルテ監視
擁壁	国道101号	無	未指定	82	深浦町	大字北金ヶ沢字榊原	カルテ監視

点検対象項目	路線名	迂回路	事前規制	延長（m）	市町村名	区字丁目番地等	評価ランク
擁壁	国道101号	無	未指定	50	深浦町	大字風合瀬字上砂子川	カルテ監視
擁壁	国道101号	無	未指定	91	深浦町	大字驫木字三浦	カルテ監視
擁壁	国道101号	無	指定	127	深浦町	大字大間越字下小屋野	カルテ監視
擁壁	国道101号	無	指定	50	深浦町	大字大間越字下小屋野	カルテ監視
擁壁	国道101号	無	未指定	48	深浦町	大字深浦字吾妻沢	カルテ監視
擁壁	国道101号	無	未指定	13	深浦町	大字深浦字苗代沢	カルテ監視
擁壁	国道101号	無	未指定	111	深浦町	大字風合瀬字上砂子川	カルテ監視

西北地域県民局（鰺ヶ沢道路河川事業所）管内（地方道）

点検対象項目	道路種別	路　線　名	迂回路	事前規制	延長(m)	市町村名	区字丁目番地等	評価ランク
落石・崩壊	主要地方道	弘前岳鰺ヶ沢線	無	未指定	75	鰺ヶ沢町	大字松代町字白沢	要対策
落石・崩壊	主要地方道	弘前岳鰺ヶ沢線	無	未指定	70	鰺ヶ沢町	白沢国有林71林班	要対策
落石・崩壊	主要地方道	弘前岳鰺ヶ沢線	無	未指定	38	鰺ヶ沢町	大字芦萢町字響滝	要対策
落石・崩壊	主要地方道	弘前岳鰺ヶ沢線	無	指定	100	鰺ヶ沢町	大字芦萢町字響滝	要対策
落石・崩壊	主要地方道	弘前岳鰺ヶ沢線	無	指定	20	鰺ヶ沢町	大字芦萢町字響滝	要対策
落石・崩壊	主要地方道	弘前岳鰺ヶ沢線	無	指定	29	鰺ヶ沢町	大字芦萢町字響滝	要対策
落石・崩壊	主要地方道	弘前岳鰺ヶ沢線	無	指定	92	鰺ヶ沢町	大字横沢町字深沢	要対策
落石・崩壊	主要地方道	弘前岳鰺ヶ沢線	無	指定	28	鰺ヶ沢町	大字横沢町字椛ノ沢	要対策
落石・崩壊	主要地方道	弘前岳鰺ヶ沢線	無	指定	45	鰺ヶ沢町	大字横沢町字椛ノ沢	要対策
落石・崩壊	主要地方道	弘前岳鰺ヶ沢線	無	指定	50	鰺ヶ沢町	大字中村町字山本	要対策
落石・崩壊	主要地方道	弘前岳鰺ヶ沢線	無	指定	78	鰺ヶ沢町	大字中村町字山本	要対策
落石・崩壊	主要地方道	弘前岳鰺ヶ沢線	無	未指定	10	鰺ヶ沢町	大字中村町字山本	要対策
落石・崩壊	主要地方道	弘前岳鰺ヶ沢線	有	指定	123	鰺ヶ沢町	大字赤石字大和田	要対策
落石・崩壊	主要地方道	岩崎西目屋弘前線	無	未指定	77	深浦町	大字岩崎字平舘	要対策
落石・崩壊	主要地方道	岩崎西目屋弘前線	無	指定	64	深浦町	大字岩崎字寺沢	要対策
落石・崩壊	主要地方道	岩崎西目屋弘前線	無	指定	162	深浦町	大字岩崎字寺沢	要対策
落石・崩壊	主要地方道	岩崎西目屋弘前線	無	指定	58	深浦町	西岩崎山国有林70林班	要対策
落石・崩壊	主要地方道	岩崎西目屋弘前線	無	指定	31	深浦町	西岩崎山国有林75林班	要対策
落石・崩壊	主要地方道	岩崎西目屋弘前線	無	指定	166	深浦町	西岩崎山国有林76林班	要対策
落石・崩壊	主要地方道	岩崎西目屋弘前線	無	指定	167	深浦町	西岩崎山国有林77林班	要対策
落石・崩壊	主要地方道	岩崎西目屋弘前線	無	指定	77	深浦町	西岩崎山国有林77林班	要対策
落石・崩壊	主要地方道	岩崎西目屋弘前線	無	指定	63	深浦町	西岩崎山国有林77林班	要対策
落石・崩壊	主要地方道	岩崎西目屋弘前線	無	指定	69	深浦町	西岩崎山国有林77林班	要対策
落石・崩壊	主要地方道	岩崎西目屋弘前線	無	指定	159	深浦町	西岩崎山国有林77林班	要対策
落石・崩壊	主要地方道	岩崎西目屋弘前線	無	指定	31	深浦町	西岩崎山国有林77林班	要対策
落石・崩壊	主要地方道	岩崎西目屋弘前線	無	指定	150	深浦町	西岩崎山国有林77林班	要対策
落石・崩壊	主要地方道	岩崎西目屋弘前線	無	指定	56	深浦町	西岩崎山国有林77林班	要対策
落石・崩壊	主要地方道	岩崎西目屋弘前線	無	指定	84	深浦町	東岩崎山国有林78林班	要対策
落石・崩壊	主要地方道	岩崎西目屋弘前線	無	指定	28	深浦町	東岩崎山国有林78林班	要対策
落石・崩壊	主要地方道	岩崎西目屋弘前線	無	指定	66	深浦町	東岩崎山国有林78林班	要対策
落石・崩壊	主要地方道	岩崎西目屋弘前線	無	指定	11	深浦町	西岩崎山国有林77林班	要対策
落石・崩壊	主要地方道	岩崎西目屋弘前線	無	指定	157	深浦町	西岩崎山国有林77林班	要対策
落石・崩壊	主要地方道	岩崎西目屋弘前線	無	指定	221	深浦町	西岩崎山国有林77林班	要対策
落石・崩壊	主要地方道	岩崎西目屋弘前線	無	指定	63	深浦町	西岩崎山国有林77林班	要対策
落石・崩壊	主要地方道	岩崎西目屋弘前線	無	指定	134	深浦町	西岩崎山国有林77林班	要対策
落石・崩壊	主要地方道	岩崎西目屋弘前線	無	指定	82	深浦町	西岩崎山国有林77林班	要対策
落石・崩壊	主要地方道	岩崎西目屋弘前線	無	指定	75	深浦町	西岩崎山国有林77林班	要対策
落石・崩壊	主要地方道	岩崎西目屋弘前線	無	指定	79	深浦町	西岩崎山国有林77林班	要対策
落石・崩壊	主要地方道	岩崎西目屋弘前線	無	指定	49	深浦町	西岩崎山国有林77林班	要対策
落石・崩壊	主要地方道	岩崎西目屋弘前線	無	指定	60	深浦町	西岩崎山国有林77林班	要対策
落石・崩壊	主要地方道	岩崎西目屋弘前線	無	指定	39	深浦町	西岩崎山国有林77林班	要対策
落石・崩壊	主要地方道	岩崎西目屋弘前線	無	指定	51	深浦町	西岩崎山国有林77林班	要対策
落石・崩壊	主要地方道	岩崎西目屋弘前線	無	指定	80	深浦町	西岩崎山国有林77林班	要対策
落石・崩壊	主要地方道	岩崎西目屋弘前線	無	指定	99	深浦町	西岩崎山国有林77林班	要対策
落石・崩壊	主要地方道	岩崎西目屋弘前線	無	指定	179	深浦町	西岩崎山国有林77林班	要対策
落石・崩壊	主要地方道	岩崎西目屋弘前線	無	指定	68	深浦町	西岩崎山国有林79林班	要対策
落石・崩壊	主要地方道	岩崎西目屋弘前線	無	指定	147	深浦町	西岩崎山国有林79林班	要対策
落石・崩壊	主要地方道	岩崎西目屋弘前線	無	指定	140	深浦町	西岩崎山国有林79林班	要対策
落石・崩壊	主要地方道	岩崎西目屋弘前線	無	指定	106	深浦町	西岩崎山国有林79林班	要対策
落石・崩壊	主要地方道	岩崎西目屋弘前線	無	指定	62	深浦町	西岩崎山国有林79林班	要対策
落石・崩壊	主要地方道	岩崎西目屋弘前線	無	指定	151	深浦町	西岩崎山国有林79林班	要対策
落石・崩壊	主要地方道	岩崎西目屋弘前線	無	指定	77	深浦町	西岩崎山国有林79林班	要対策
落石・崩壊	主要地方道	岩崎西目屋弘前線	無	指定	75	深浦町	西岩崎山国有林79林班	要対策
落石・崩壊	主要地方道	岩崎西目屋弘前線	無	指定	20	深浦町	西岩崎山国有林79林班	要対策
落石・崩壊	主要地方道	岩崎西目屋弘前線	無	指定	108	深浦町	西岩崎山国有林79林班	要対策
落石・崩壊	主要地方道	岩崎西目屋弘前線	無	指定	98	深浦町	西岩崎山国有林79林班	要対策
落石・崩壊	主要地方道	岩崎西目屋弘前線	無	指定	49	深浦町	西岩崎山国有林79林班	要対策
落石・崩壊	主要地方道	岩崎西目屋弘前線	無	指定	51	深浦町	西岩崎山国有林79林班	要対策
落石・崩壊	主要地方道	岩崎西目屋弘前線	無	指定	63	深浦町	西岩崎山国有林79林班	要対策
落石・崩壊	主要地方道	岩崎西目屋弘前線	無	指定	37	深浦町	西岩崎山国有林79林班	要対策

点検対象項目	道路種別	路　　線　　名	迂回路	事前規制	延長(m)	市町村名	区字丁目番地等	評価ランク
落石・崩壊	主要地方道	岩崎西目屋弘前線	無	指定	166	深浦町	西岩崎山国有林79林班	要対策
落石・崩壊	主要地方道	岩崎西目屋弘前線	無	指定	240	深浦町	西岩崎山国有林79林班	要対策
落石・崩壊	主要地方道	岩崎西目屋弘前線	無	指定	290	深浦町	西岩崎山国有林79林班	要対策
落石・崩壊	主要地方道	岩崎西目屋弘前線	無	指定	71	深浦町	西岩崎山国有林79林班	要対策
落石・崩壊	主要地方道	岩崎西目屋弘前線	無	指定	95	深浦町	西岩崎山国有林79林班	要対策
落石・崩壊	主要地方道	岩崎西目屋弘前線	無	指定	102	深浦町	東岩崎山国有林109林班	要対策
落石・崩壊	主要地方道	岩崎西目屋弘前線	無	指定	60	深浦町	西岩崎山国有林109林班	要対策
落石・崩壊	主要地方道	岩崎西目屋弘前線	無	指定	27	深浦町	西岩崎山国有林109林班	要対策
落石・崩壊	主要地方道	岩崎西目屋弘前線	無	指定	160	深浦町	西岩崎山国有林109林班	要対策
落石・崩壊	主要地方道	岩崎西目屋弘前線	無	指定	38	深浦町	西岩崎山国有林79林班	要対策
落石・崩壊	主要地方道	岩崎西目屋弘前線	無	指定	120	深浦町	西岩崎山国有林79林班	要対策
落石・崩壊	主要地方道	岩崎西目屋弘前線	無	指定	165	深浦町	西岩崎山国有林109林班	要対策
落石・崩壊	主要地方道	岩崎西目屋弘前線	無	指定	170	深浦町	西岩崎山国有林79林班	要対策
落石・崩壊	主要地方道	岩崎西目屋弘前線	無	指定	20	深浦町	西岩崎山国有林109林班	要対策
落石・崩壊	主要地方道	岩崎西目屋弘前線	無	指定	75	深浦町	西岩崎山国有林109林班	要対策
落石・崩壊	主要地方道	岩崎西目屋弘前線	無	指定	21	深浦町	南追良瀬山国有林119林班	要対策
落石・崩壊	主要地方道	岩崎西目屋弘前線	無	指定	39	深浦町	南追良瀬山国有林119林班	要対策
落石・崩壊	主要地方道	岩崎西目屋弘前線	無	指定	137	深浦町	南追良瀬山国有林119林班	要対策
落石・崩壊	主要地方道	岩崎西目屋弘前線	無	指定	58	深浦町	南追良瀬山国有林119林班	要対策
落石・崩壊	主要地方道	岩崎西目屋弘前線	無	指定	78	深浦町	南追良瀬山国有林119林班	要対策
落石・崩壊	主要地方道	岩崎西目屋弘前線	無	指定	178	深浦町	南追良瀬山国有林119林班	要対策
落石・崩壊	主要地方道	岩崎西目屋弘前線	無	指定	229	深浦町	南追良瀬山国有林119林班	要対策
落石・崩壊	主要地方道	岩崎西目屋弘前線	無	指定	80	深浦町	南追良瀬山国有林119林班	要対策
落石・崩壊	主要地方道	岩崎西目屋弘前線	無	指定	68	深浦町	南追良瀬山国有林119林班	要対策
落石・崩壊	主要地方道	岩崎西目屋弘前線	無	指定	37	深浦町	南追良瀬山国有林119林班	要対策
落石・崩壊	主要地方道	岩崎西目屋弘前線	無	指定	49	深浦町	南追良瀬山国有林119林班	要対策
落石・崩壊	主要地方道	岩崎西目屋弘前線	無	指定	58	深浦町	南追良瀬山国有林119林班	要対策
落石・崩壊	主要地方道	岩崎西目屋弘前線	無	指定	130	深浦町	南追良瀬山国有林119林班	要対策
落石・崩壊	主要地方道	岩崎西目屋弘前線	無	指定	19	深浦町	南追良瀬山国有林119林班	要対策
落石・崩壊	主要地方道	岩崎西目屋弘前線	無	指定	342	深浦町	東追良瀬山国有林46林班	要対策
落石・崩壊	主要地方道	岩崎西目屋弘前線	無	指定	99	深浦町	東追良瀬山国有林46林班	要対策
落石・崩壊	主要地方道	岩崎西目屋弘前線	無	指定	68	深浦町	東追良瀬山国有林46林班	要対策
落石・崩壊	主要地方道	岩崎西目屋弘前線	無	指定	45	深浦町	東追良瀬山国有林46林班	要対策
落石・崩壊	主要地方道	岩崎西目屋弘前線	無	指定	155	深浦町	東追良瀬山国有林46林班	要対策
落石・崩壊	主要地方道	岩崎西目屋弘前線	無	指定	145	深浦町	東追良瀬山国有林46林班	要対策
落石・崩壊	主要地方道	岩崎西目屋弘前線	無	指定	95	深浦町	東追良瀬山国有林46林班	要対策
落石・崩壊	主要地方道	岩崎西目屋弘前線	無	指定	152	深浦町	東追良瀬山国有林46林班	要対策
落石・崩壊	主要地方道	岩崎西目屋弘前線	無	指定	100	深浦町	東追良瀬山国有林46林班	要対策
落石・崩壊	主要地方道	岩崎西目屋弘前線	無	指定	19	深浦町	東追良瀬山国有林46林班	要対策
落石・崩壊	主要地方道	岩崎西目屋弘前線	無	指定	67	深浦町	東追良瀬山国有林46林班	要対策
落石・崩壊	主要地方道	岩崎西目屋弘前線	無	指定	146	深浦町	東追良瀬山国有林46林班	要対策
落石・崩壊	主要地方道	岩崎西目屋弘前線	無	指定	56	深浦町	東追良瀬山国有林46林班	要対策
落石・崩壊	主要地方道	岩崎西目屋弘前線	無	指定	73	深浦町	東追良瀬山国有林46林班	要対策
落石・崩壊	主要地方道	岩崎西目屋弘前線	無	指定	200	深浦町	東追良瀬山国有林46林班	要対策
落石・崩壊	主要地方道	岩崎西目屋弘前線	無	指定	25	深浦町	東追良瀬山国有林46林班	要対策
落石・崩壊	主要地方道	岩崎西目屋弘前線	無	指定	151	深浦町	東追良瀬山国有林46林班	要対策
落石・崩壊	主要地方道	岩崎西目屋弘前線	無	指定	46	深浦町	東追良瀬山国有林46林班	要対策
落石・崩壊	主要地方道	岩崎西目屋弘前線	無	指定	207	深浦町	南追良瀬山国有林114林班	要対策
落石・崩壊	主要地方道	岩崎西目屋弘前線	無	指定	158	深浦町	南追良瀬山国有林114林班	要対策
落石・崩壊	主要地方道	岩崎西目屋弘前線	無	指定	217	深浦町	南追良瀬山国有林114林班	要対策
落石・崩壊	主要地方道	岩崎西目屋弘前線	無	指定	40	鰺ヶ沢町	西赤石山国有林41林班	要対策
落石・崩壊	主要地方道	岩崎西目屋弘前線	無	指定	64	鰺ヶ沢町	西赤石山国有林41林班	要対策
落石・崩壊	主要地方道	岩崎西目屋弘前線	無	指定	182	鰺ヶ沢町	西赤石山国有林41林班	要対策
落石・崩壊	主要地方道	岩崎西目屋弘前線	無	指定	84	鰺ヶ沢町	西赤石山国有林41林班	要対策
落石・崩壊	主要地方道	岩崎西目屋弘前線	無	指定	71	鰺ヶ沢町	西赤石山国有林41林班	要対策
落石・崩壊	主要地方道	岩崎西目屋弘前線	無	指定	100	鰺ヶ沢町	西赤石山国有林41林班	要対策
落石・崩壊	主要地方道	岩崎西目屋弘前線	無	指定	146	鰺ヶ沢町	西赤石山国有林41林班	要対策
落石・崩壊	主要地方道	岩崎西目屋弘前線	無	指定	63	鰺ヶ沢町	西赤石山国有林41林班	要対策
落石・崩壊	主要地方道	岩崎西目屋弘前線	無	指定	148	鰺ヶ沢町	西赤石山国有林41林班	要対策
落石・崩壊	主要地方道	岩崎西目屋弘前線	無	指定	121	鰺ヶ沢町	西赤石山国有林41林班	要対策
落石・崩壊	主要地方道	岩崎西目屋弘前線	無	指定	66	鰺ヶ沢町	西赤石山国有林41林班	要対策
落石・崩壊	主要地方道	岩崎西目屋弘前線	無	指定	107	鰺ヶ沢町	西赤石山国有林41林班	要対策
落石・崩壊	主要地方道	岩崎西目屋弘前線	無	指定	102	鰺ヶ沢町	西赤石山国有林41林班	要対策
落石・崩壊	主要地方道	岩崎西目屋弘前線	無	指定	88	鰺ヶ沢町	西赤石山国有林41林班	要対策

点検対象項目	道路種別	路　　線　　名	迂回路	事前規制	延長(m)	市町村名	区字丁目番地等	評価ランク
落石・崩壊	主要地方道	岩崎西目屋弘前線	無	指定	58	鰺ヶ沢町	西赤石山国有林41林班	要対策
落石・崩壊	主要地方道	岩崎西目屋弘前線	無	指定	95	鰺ヶ沢町	西赤石山国有林41林班	要対策
落石・崩壊	主要地方道	岩崎西目屋弘前線	無	指定	47	鰺ヶ沢町	西赤石山国有林41林班	要対策
落石・崩壊	主要地方道	岩崎西目屋弘前線	無	指定	57	鰺ヶ沢町	西赤石山国有林41林班	要対策
落石・崩壊	主要地方道	岩崎西目屋弘前線	無	指定	53	鰺ヶ沢町	西赤石山国有林41林班	要対策
落石・崩壊	主要地方道	岩崎西目屋弘前線	無	指定	56	鰺ヶ沢町	西赤石山国有林41林班	要対策
落石・崩壊	主要地方道	岩崎西目屋弘前線	無	指定	101	鰺ヶ沢町	西赤石山国有林41林班	要対策
落石・崩壊	主要地方道	岩崎西目屋弘前線	無	指定	94	鰺ヶ沢町	西赤石山国有林41林班	要対策
落石・崩壊	主要地方道	岩崎西目屋弘前線	無	指定	61	鰺ヶ沢町	東赤石山国有林58林班	要対策
落石・崩壊	主要地方道	岩崎西目屋弘前線	無	指定	72	鰺ヶ沢町	東赤石山国有林58林班	要対策
落石・崩壊	主要地方道	岩崎西目屋弘前線	無	指定	141	鰺ヶ沢町	東赤石山国有林58林班	要対策
落石・崩壊	主要地方道	岩崎西目屋弘前線	無	指定	54	鰺ヶ沢町	東赤石山国有林57林班	要対策
落石・崩壊	主要地方道	岩崎西目屋弘前線	無	指定	65	鰺ヶ沢町	東赤石山国有林57林班	要対策
落石・崩壊	主要地方道	岩崎西目屋弘前線	無	指定	20	鰺ヶ沢町	東赤石山国有林57林班	要対策
落石・崩壊	主要地方道	岩崎西目屋弘前線	無	指定	36	鰺ヶ沢町	東赤石山国有林57林班	要対策
落石・崩壊	主要地方道	岩崎西目屋弘前線	無	指定	94	鰺ヶ沢町	東赤石山国有林57林班	要対策
落石・崩壊	主要地方道	岩崎西目屋弘前線	無	指定	94	鰺ヶ沢町	東赤石山国有林57林班	要対策
落石・崩壊	主要地方道	岩崎西目屋弘前線	無	指定	106	鰺ヶ沢町	東赤石山国有林57林班	要対策
落石・崩壊	主要地方道	岩崎西目屋弘前線	無	指定	105	鰺ヶ沢町	東赤石山国有林57林班	要対策
落石・崩壊	主要地方道	岩崎西目屋弘前線	無	指定	109	鰺ヶ沢町	東赤石山国有林57林班	要対策
落石・崩壊	主要地方道	岩崎西目屋弘前線	無	指定	52	鰺ヶ沢町	東赤石山国有林58林班	要対策
落石・崩壊	主要地方道	岩崎西目屋弘前線	無	指定	84	鰺ヶ沢町	東赤石山国有林58林班	要対策
落石・崩壊	主要地方道	岩崎西目屋弘前線	無	指定	61	鰺ヶ沢町	東赤石山国有林58林班	要対策
落石・崩壊	主要地方道	岩崎西目屋弘前線	無	指定	76	鰺ヶ沢町	東赤石山国有林58林班	要対策
落石・崩壊	主要地方道	岩崎西目屋弘前線	無	指定	50	鰺ヶ沢町	東赤石山国有林58林班	要対策
落石・崩壊	主要地方道	岩崎西目屋弘前線	無	指定	58	鰺ヶ沢町	東赤石山国有林58林班	要対策
落石・崩壊	主要地方道	岩崎西目屋弘前線	無	指定	40	鰺ヶ沢町	東赤石山国有林58林班	要対策
落石・崩壊	主要地方道	岩崎西目屋弘前線	無	指定	148	鰺ヶ沢町	東赤石山国有林58林班	要対策
落石・崩壊	主要地方道	岩崎西目屋弘前線	無	指定	63	鰺ヶ沢町	東赤石山国有林58林班	要対策
落石・崩壊	主要地方道	岩崎西目屋弘前線	無	指定	272	鰺ヶ沢町	東赤石山国有林58林班	要対策
落石・崩壊	主要地方道	岩崎西目屋弘前線	無	指定	72	鰺ヶ沢町	東赤石山国有林58林班	要対策
落石・崩壊	主要地方道	岩崎西目屋弘前線	無	指定	54	鰺ヶ沢町	東赤石山国有林58林班	要対策
落石・崩壊	主要地方道	岩崎西目屋弘前線	無	指定	158	鰺ヶ沢町	東赤石山国有林58林班	要対策
落石・崩壊	主要地方道	岩崎西目屋弘前線	無	指定	101	鰺ヶ沢町	東赤石山国有林58林班	要対策
落石・崩壊	主要地方道	岩崎西目屋弘前線	無	指定	87	鰺ヶ沢町	東赤石山国有林58林班	要対策
落石・崩壊	主要地方道	岩崎西目屋弘前線	無	指定	126	鰺ヶ沢町	東赤石山国有林58林班	要対策
落石・崩壊	主要地方道	岩崎西目屋弘前線	無	指定	153	鰺ヶ沢町	東赤石山国有林58林班	要対策
落石・崩壊	主要地方道	岩崎西目屋弘前線	無	指定	141	鰺ヶ沢町	東赤石山国有林58林班	要対策
落石・崩壊	主要地方道	岩崎西目屋弘前線	無	指定	75	鰺ヶ沢町	東赤石山国有林59林班	要対策
落石・崩壊	主要地方道	岩崎西目屋弘前線	無	指定	109	鰺ヶ沢町	東赤石山国有林59林班	要対策
落石・崩壊	主要地方道	岩崎西目屋弘前線	無	指定	50	鰺ヶ沢町	東赤石山国有林59林班	要対策
落石・崩壊	主要地方道	岩崎西目屋弘前線	無	指定	80	鰺ヶ沢町	東赤石山国有林59林班	要対策
落石・崩壊	主要地方道	岩崎西目屋弘前線	無	指定	52	鰺ヶ沢町	東赤石山国有林59林班	要対策
落石・崩壊	主要地方道	岩崎西目屋弘前線	無	指定	117	鰺ヶ沢町	東赤石山国有林59林班	要対策
落石・崩壊	主要地方道	岩崎西目屋弘前線	無	指定	22	鰺ヶ沢町	東赤石山国有林59林班	要対策
落石・崩壊	主要地方道	岩崎西目屋弘前線	無	指定	133	鰺ヶ沢町	東赤石山国有林59林班	要対策
落石・崩壊	主要地方道	岩崎西目屋弘前線	無	指定	32	鰺ヶ沢町	東赤石山国有林59林班	要対策
落石・崩壊	主要地方道	岩崎西目屋弘前線	無	指定	149	鰺ヶ沢町	東赤石山国有林59林班	要対策
落石・崩壊	主要地方道	岩崎西目屋弘前線	無	指定	130	鰺ヶ沢町	東赤石山国有林59林班	要対策
落石・崩壊	主要地方道	岩崎西目屋弘前線	無	指定	50	鰺ヶ沢町	東赤石山国有林59林班	要対策
落石・崩壊	主要地方道	岩崎西目屋弘前線	無	指定	68	鰺ヶ沢町	東赤石山国有林59林班	要対策
落石・崩壊	主要地方道	岩崎西目屋弘前線	無	指定	26	鰺ヶ沢町	東赤石山国有林59林班	要対策
落石・崩壊	主要地方道	岩崎西目屋弘前線	無	指定	136	鰺ヶ沢町	東赤石山国有林59林班	要対策
落石・崩壊	主要地方道	岩崎西目屋弘前線	無	指定	124	鰺ヶ沢町	東赤石山国有林59林班	要対策
落石・崩壊	主要地方道	岩崎西目屋弘前線	無	指定	50	深浦町	南追良瀬山国有林119林班	要対策
落石・崩壊	主要地方道	岩木山環状線	無	指定	97	鰺ヶ沢町	大字芦萢町字上雲母坂	要対策
落石・崩壊	主要地方道	岩木山環状線	無	指定	125	鰺ヶ沢町	大字芦萢町字上雲母坂	要対策
落石・崩壊	主要地方道	岩木山環状線	無	指定	80	鰺ヶ沢町	大字芦萢町字下雲母坂	要対策
落石・崩壊	主要地方道	岩木山環状線	無	指定	145	鰺ヶ沢町	大字芦萢町字下雲母坂	要対策
落石・崩壊	主要地方道	岩木山環状線	無	指定	158	鰺ヶ沢町	大字芦萢町字下雲母坂	要対策
落石・崩壊	主要地方道	岩木山環状線	無	指定	37	鰺ヶ沢町	大字芦萢町字上雲母坂	要対策
落石・崩壊	主要地方道	岩木山環状線	無	指定	20	鰺ヶ沢町	大字芦萢町字上雲母坂	要対策
落石・崩壊	一般県道	松代町むつ赤石停車場線	無	未指定	73	鰺ヶ沢町	松代国有林65林班	要対策
落石・崩壊	一般県道	松代町むつ赤石停車場線	無	未指定	602	鰺ヶ沢町	松代国有林65林班	要対策

点検対象項目	道路種別	路　　線　　名	迂回路	事前規制	延長(m)	市町村名	区字丁目番地等	評価ランク
落石・崩壊	一般県道	松代町むつ赤石停車場線	無	未指定	132	鰺ヶ沢町	松代国有林65林班	要対策
落石・崩壊	一般県道	松代町むつ赤石停車場線	無	未指定	124	鰺ヶ沢町	松代国有林65林班	要対策
落石・崩壊	一般県道	松代町むつ赤石停車場線	無	未指定	88	鰺ヶ沢町	大字深谷町字黒森	要対策
落石・崩壊	一般県道	松代町むつ赤石停車場線	無	未指定	96	鰺ヶ沢町	大字日照田町字吉川	要対策
落石・崩壊	一般県道	松代町むつ赤石停車場線	無	未指定	160	鰺ヶ沢町	大字日照田町字吉川	要対策
落石・崩壊	一般県道	松代町むつ赤石停車場線	無	未指定	48	鰺ヶ沢町	大字赤石字山岸	要対策
落石・崩壊	一般県道	松代町むつ赤石停車場線	無	未指定	177	鰺ヶ沢町	大字赤石字山岸	要対策
落石・崩壊	一般県道	松代町むつ赤石停車場線	無	未指定	111	鰺ヶ沢町	大字赤石字山岸	要対策
落石・崩壊	一般県道	種里町柳田線	無	指定	70	深浦町	大字岩坂字小童子山	要対策
落石・崩壊	一般県道	種里町柳田線	無	指定	66	深浦町	大字岩坂字谷田	要対策
落石・崩壊	一般県道	種里町柳田線	無	指定	71	深浦町	大字岩坂字小島崎	要対策
落石・崩壊	一般県道	岩崎深浦線	無	指定	51	深浦町	大字岩崎字玉坂	要対策
落石・崩壊	一般県道	岩崎深浦線	無	指定	111	深浦町	大字岩崎字玉坂	要対策
落石・崩壊	一般県道	岩崎深浦線	無	指定	124	深浦町	大字岩崎字玉坂	要対策
落石・崩壊	一般県道	岩崎深浦線	無	指定	37	深浦町	大字岩崎字玉坂	要対策
落石・崩壊	一般県道	岩崎深浦線	無	指定	197	深浦町	大字岩崎字玉坂	要対策
落石・崩壊	一般県道	岩崎深浦線	無	指定	57	深浦町	大字岩崎字玉坂	要対策
落石・崩壊	一般県道	岩崎深浦線	無	指定	20	深浦町	大字岩崎字玉坂	要対策
落石・崩壊	一般県道	岩崎深浦線	無	指定	26	深浦町	大字深浦字元深浦	要対策
落石・崩壊	一般県道	岩崎深浦線	無	指定	9	深浦町	大字深浦字元深浦	要対策
落石・崩壊	一般県道	岩崎深浦線	無	指定	94	深浦町	大字深浦字元深浦	要対策
落石・崩壊	一般県道	岩崎深浦線	無	指定	16	深浦町	大字深浦字元深浦	要対策
落石・崩壊	一般県道	岩崎深浦線	無	指定	40	深浦町	大字深浦字元深浦	要対策
落石・崩壊	一般県道	岩崎深浦線	無	指定	31	深浦町	大字深浦字元深浦	要対策
落石・崩壊	一般県道	岩崎深浦線	無	指定	179	深浦町	大字深浦字元深浦	要対策
落石・崩壊	一般県道	岩崎深浦線	無	指定	35	深浦町	大字深浦字元深浦	要対策
落石・崩壊	一般県道	岩崎深浦線	無	指定	94	深浦町	大字深浦字元深浦	要対策
落石・崩壊	一般県道	岩崎深浦線	無	指定	101	深浦町	大字深浦字元深浦	要対策
落石・崩壊	一般県道	岩崎深浦線	無	指定	23	深浦町	大字深浦字元深浦	要対策
落石・崩壊	一般県道	岩崎深浦線	無	指定	123	深浦町	大字深浦字元深浦	要対策
落石・崩壊	一般県道	岩崎深浦線	無	指定	38	深浦町	大字深浦字元深浦	要対策
落石・崩壊	一般県道	十二湖公園線	無	指定	102	深浦町	松神山国有林82林班	要対策
落石・崩壊	一般県道	十二湖公園線	無	指定	13	深浦町	松神山国有林83林班	要対策
落石・崩壊	一般県道	十二湖公園線	無	指定	24	深浦町	松神山国有林83林班	要対策
落石・崩壊	一般県道	十二湖公園線	無	指定	79	深浦町	松神山国有林83林班	要対策
落石・崩壊	一般県道	十二湖公園線	無	指定	84	深浦町	松神山国有林83林班	要対策
落石・崩壊	一般県道	十二湖公園線	無	指定	77	深浦町	松神山国有林83林班	要対策
落石・崩壊	一般県道	十二湖公園線	無	指定	76	深浦町	松神山国有林83林班	要対策
落石・崩壊	一般県道	十二湖公園線	無	指定	67	深浦町	松神山国有林83林班	要対策
落石・崩壊	一般県道	十二湖公園線	無	指定	121	深浦町	松神山国有林83林班	要対策
落石・崩壊	一般県道	十二湖公園線	無	指定	102	深浦町	松神山国有林83林班	要対策
落石・崩壊	一般県道	十二湖公園線	無	指定	132	深浦町	松神山国有林83林班	要対策
岩盤崩壊	主要地方道	岩崎西目屋弘前線	無	指定	77	深浦町	西岩崎山国有林78林班	要対策
岩盤崩壊	主要地方道	岩崎西目屋弘前線	無	指定	69	深浦町	西岩崎山国有林77林班	要対策
岩盤崩壊	主要地方道	岩崎西目屋弘前線	無	指定	37	深浦町	西岩崎山国有林79林班	要対策
岩盤崩壊	主要地方道	岩崎西目屋弘前線	無	指定	81	深浦町	西岩崎山国有林79林班	要対策
岩盤崩壊	主要地方道	岩崎西目屋弘前線	無	指定	152	深浦町	東追良瀬山国有林46林班	要対策
岩盤崩壊	主要地方道	岩崎西目屋弘前線	無	指定	58	鰺ヶ沢町	西赤石山国有林58林班	要対策
岩盤崩壊	主要地方道	岩崎西目屋弘前線	無	指定	126	鰺ヶ沢町	西赤石山国有林58林班	要対策
岩盤崩壊	一般県道	十二湖公園線	無	指定	102	深浦町	松神山国有林83林班	要対策
地すべり	主要地方道	岩崎西目屋弘前線	無	指定	115	鰺ヶ沢町	東赤石山国有林59林班	要対策
土石流	主要地方道	岩崎西目屋弘前線	無	指定	6	深浦町	西岩崎山国有林75林班	要対策
土石流	主要地方道	岩崎西目屋弘前線	無	指定	2	深浦町	西岩崎山国有林75林班	要対策
土石流	主要地方道	岩崎西目屋弘前線	無	指定	2	深浦町	西岩崎山国有林77林班	要対策
土石流	主要地方道	岩崎西目屋弘前線	無	指定	2	深浦町	西岩崎山国有林77林班	要対策
土石流	主要地方道	岩崎西目屋弘前線	無	指定	31	深浦町	西岩崎山国有林77林班	要対策
土石流	主要地方道	岩崎西目屋弘前線	無	指定	10	深浦町	西岩崎山国有林77林班	要対策
土石流	主要地方道	岩崎西目屋弘前線	無	指定	2	深浦町	西岩崎山国有林77林班	要対策
土石流	主要地方道	岩崎西目屋弘前線	無	指定	12	深浦町	西岩崎山国有林77林班	要対策
土石流	主要地方道	岩崎西目屋弘前線	無	指定	5	深浦町	西岩崎山国有林77林班	要対策
土石流	主要地方道	岩崎西目屋弘前線	無	指定	17	深浦町	西岩崎山国有林79林班	要対策
土石流	主要地方道	岩崎西目屋弘前線	無	指定	8	深浦町	西岩崎山国有林79林班	要対策
土石流	主要地方道	岩崎西目屋弘前線	無	指定	5	深浦町	東岩崎山国有林79林班	要対策
土石流	主要地方道	岩崎西目屋弘前線	無	指定	3	鰺ヶ沢町	東赤石山国有林58林班	要対策

点検対象項目	道路種別	路　　線　　名	迂回路	事前規制	延長(m)	市町村名	区字丁目番地等	評価ランク
土石流	主要地方道	岩崎西目屋弘前線	無	指定	4	鰺ヶ沢町	東赤石山国有林58林班	要対策
土石流	主要地方道	岩崎西目屋弘前線	無	指定	2	鰺ヶ沢町	東赤石山国有林58林班	要対策
土石流	主要地方道	岩崎西目屋弘前線	無	指定	1	鰺ヶ沢町	東赤石山国有林59林班	要対策
土石流	主要地方道	岩崎西目屋弘前線	無	指定	2	鰺ヶ沢町	東赤石山国有林59林班	要対策
土石流	主要地方道	岩崎西目屋弘前線	無	指定	2	深浦町	西岩崎山国有林77林班	要対策
土石流	一般県道	種里町柳田線	無	指定	2	深浦町	大字岩坂字小島崎	要対策
土石流	一般県道	十二湖公園線	無	指定	1	深浦町	松神山国有林82林班	要対策
土石流	一般県道	十二湖公園線	無	指定	78	深浦町	松神山国有林82林班	要対策
盛土	主要地方道	弘前岳鰺ヶ沢線	無	未指定	23	鰺ヶ沢町	白沢国有林72林班	要対策
盛土	主要地方道	弘前岳鰺ヶ沢線	無	未指定	43	鰺ヶ沢町	白沢国有林73林班	要対策
盛土	主要地方道	岩崎西目屋弘前線	無	指定	63	鰺ヶ沢町	東赤石山国有林58林班	要対策
盛土	主要地方道	岩崎西目屋弘前線	無	指定	10	深浦町	西岩崎山国有林109林班	要対策
盛土	主要地方道	岩崎西目屋弘前線	無	指定	10	深浦町	南追良瀬山国有林119林班	要対策
盛土	主要地方道	岩崎西目屋弘前線	無	指定	25	鰺ヶ沢町	東赤石山国有林57林班	要対策
盛土	主要地方道	岩木山環状線	無	指定	62	鰺ヶ沢町	大字芦萢町字上雲母坂	要対策
盛土	一般県道	松代町むつ赤石停車場線	無	未指定	24	鰺ヶ沢町	大字深谷町字矢倉山	要対策
盛土	一般県道	岩崎深浦線	無	指定	14	深浦町	大字岩崎字玉坂	要対策
盛土	一般県道	岩崎深浦線	無	指定	5	深浦町	大字岩崎字玉坂	要対策
盛土	一般県道	岩崎深浦線	無	指定	20	深浦町	大字深浦字元深浦	要対策
盛土	一般県道	十二湖公園線	無	指定	46	深浦町	松神山国有林83林班	要対策
擁壁	主要地方道	弘前岳鰺ヶ沢線	無	未指定	64	鰺ヶ沢町	大字芦萢町字響滝	要対策
擁壁	主要地方道	弘前岳鰺ヶ沢線	無	指定	36	鰺ヶ沢町	大字浜横町字金沢	要対策
擁壁	主要地方道	弘前岳鰺ヶ沢線	無	指定	71	鰺ヶ沢町	大字中村町字山本	要対策
擁壁	主要地方道	岩崎西目屋弘前線	無	未指定	96	深浦町	大字西岩崎字平舘	要対策
擁壁	主要地方道	岩崎西目屋弘前線	無	指定	19	深浦町	西岩崎山国有林77林班	要対策
擁壁	主要地方道	岩崎西目屋弘前線	無	指定	28	深浦町	西岩崎山国有林77林班	要対策
擁壁	主要地方道	岩木山環状線	無	指定	64	鰺ヶ沢町	大字芦萢町字下雲母坂	要対策
擁壁	主要地方道	岩木山環状線	無	未指定	50	鰺ヶ沢町	大字長平町	要対策
擁壁	主要地方道	岩木山環状線	無	未指定	110	鰺ヶ沢町	大字長平町	要対策
擁壁	一般県道	松代町むつ赤石停車場線	無	未指定	20	鰺ヶ沢町	大字日照田町字吉川	要対策
擁壁	一般県道	種里町柳田線	無	未指定	200	深浦町	大字岩坂字谷田	要対策
擁壁	一般県道	岩崎深浦線	無	指定	16	深浦町	大字深浦字元深浦	要対策
擁壁	一般県道	岩崎深浦線	無	指定	8	深浦町	大字深浦字元深浦	要対策
擁壁	一般県道	十二湖公園線	無	指定	11	深浦町	松神山国有林83林班	要対策
地吹雪	主要地方道	弘前鰺ヶ沢線	有	未指定	574	鰺ヶ沢町	大字北浮田町字外馬屋他	要対策
地吹雪	主要地方道	弘前鰺ヶ沢線	有	未指定	238	鰺ヶ沢町	大字南浮田町字早田	要対策
地吹雪	主要地方道	弘前鰺ヶ沢線	有	未指定	1413	鰺ヶ沢町	大字建石町字島田	要対策
地吹雪	一般県道	種里町柳田線	無	未指定	652	深浦町	大字岩坂字小島崎	要対策
地吹雪	一般県道	山田鰺ヶ沢線	有	未指定	375	鰺ヶ沢町	大字北浮田字平野	要対策
落石・崩壊	主要地方道	弘前岳鰺ヶ沢線	無	未指定	159	鰺ヶ沢町	白沢国有林72林班	カルテ監視
落石・崩壊	主要地方道	弘前岳鰺ヶ沢線	無	未指定	169	鰺ヶ沢町	白沢国有林73林班	カルテ監視
落石・崩壊	主要地方道	弘前岳鰺ヶ沢線	無	未指定	58	鰺ヶ沢町	白沢国有林73林班	カルテ監視
落石・崩壊	主要地方道	弘前岳鰺ヶ沢線	無	指定	42	鰺ヶ沢町	大字芦萢町字響滝	カルテ監視
落石・崩壊	主要地方道	弘前岳鰺ヶ沢線	無	指定	90	鰺ヶ沢町	大字横沢町字椛ノ沢	カルテ監視
落石・崩壊	主要地方道	弘前岳鰺ヶ沢線	無	指定	138	鰺ヶ沢町	大字横沢町字金沢	カルテ監視
落石・崩壊	主要地方道	岩崎西目屋弘前線	無	未指定	394	深浦町	大字岩崎字平舘	カルテ監視
落石・崩壊	主要地方道	岩崎西目屋弘前線	無	指定	112	深浦町	西岩崎山国有林76林班	カルテ監視
落石・崩壊	主要地方道	岩崎西目屋弘前線	無	指定	62	深浦町	西岩崎山国有林77林班	カルテ監視
落石・崩壊	主要地方道	岩崎西目屋弘前線	無	指定	236	深浦町	西岩崎山国有林77林班	カルテ監視
落石・崩壊	主要地方道	岩崎西目屋弘前線	無	指定	92	深浦町	東岩崎山国有林78林班	カルテ監視
落石・崩壊	主要地方道	岩崎西目屋弘前線	無	指定	221	深浦町	西岩崎山国有林77林班	カルテ監視
落石・崩壊	主要地方道	岩崎西目屋弘前線	無	指定	56	深浦町	西岩崎山国有林77林班	カルテ監視
落石・崩壊	主要地方道	岩崎西目屋弘前線	無	指定	68	深浦町	西岩崎山国有林79林班	カルテ監視
落石・崩壊	主要地方道	岩崎西目屋弘前線	無	指定	37	深浦町	西岩崎山国有林79林班	カルテ監視
落石・崩壊	主要地方道	岩崎西目屋弘前線	無	指定	128	深浦町	南追良瀬山国有林119林班	カルテ監視
落石・崩壊	主要地方道	岩崎西目屋弘前線	無	指定	41	深浦町	南追良瀬山国有林119林班	カルテ監視
落石・崩壊	主要地方道	岩崎西目屋弘前線	無	指定	157	深浦町	東追良瀬山国有林46林班	カルテ監視
落石・崩壊	主要地方道	岩崎西目屋弘前線	無	指定	52	鰺ヶ沢町	西赤石山国有林41林班	カルテ監視
落石・崩壊	主要地方道	岩崎西目屋弘前線	無	指定	38	鰺ヶ沢町	東赤石山国有林58林班	カルテ監視
落石・崩壊	主要地方道	岩崎西目屋弘前線	無	指定	88	鰺ヶ沢町	東赤石山国有林58林班	カルテ監視
落石・崩壊	主要地方道	岩崎西目屋弘前線	無	指定	132	鰺ヶ沢町	東赤石山国有林58林班	カルテ監視
落石・崩壊	主要地方道	岩崎西目屋弘前線	無	指定	44	鰺ヶ沢町	東赤石山国有林58林班	カルテ監視
落石・崩壊	主要地方道	岩崎西目屋弘前線	無	指定	201	鰺ヶ沢町	東赤石山国有林58林班	カルテ監視
落石・崩壊	主要地方道	岩崎西目屋弘前線	無	指定	35	鰺ヶ沢町	東赤石山国有林59林班	カルテ監視

点検対象項目	道路種別	路　　線　　名	迂回路	事前規制	延長(m)	市町村名	区字丁目番地等	評価ランク
落石・崩壊	主要地方道	岩崎西目屋弘前線	無	指定	37	鰺ヶ沢町	西赤石山国有林41林班	カルテ監視
落石・崩壊	主要地方道	岩木山環状線	無	指定	53	鰺ヶ沢町	大字芦萢町字下雲母坂	カルテ監視
落石・崩壊	主要地方道	岩木山環状線	無	指定	263	鰺ヶ沢町	大字芦萢町字下雲母坂	カルテ監視
落石・崩壊	主要地方道	岩木山環状線	無	指定	64	鰺ヶ沢町	大字芦萢町字下雲母坂	カルテ監視
落石・崩壊	一般県道	松代町むつ赤石停車場線	無	未指定	92	鰺ヶ沢町	松代国有林65林班	カルテ監視
落石・崩壊	一般県道	松代町むつ赤石停車場線	無	未指定	97	鰺ヶ沢町	松代国有林65林班	カルテ監視
落石・崩壊	一般県道	松代町むつ赤石停車場線	無	未指定	33	鰺ヶ沢町	松代国有林65林班	カルテ監視
落石・崩壊	一般県道	松代町むつ赤石停車場線	無	未指定	74	鰺ヶ沢町	大字深谷町字黒森	カルテ監視
落石・崩壊	一般県道	松代町むつ赤石停車場線	無	未指定	20	鰺ヶ沢町	大字日照田町字吉川	カルテ監視
落石・崩壊	一般県道	松代町むつ赤石停車場線	無	未指定	103	鰺ヶ沢町	松代国有林65林斑	カルテ監視
落石・崩壊	一般県道	松代町むつ赤石停車場線	無	未指定	82	鰺ヶ沢町	松代国有林65林班	カルテ監視
落石・崩壊	一般県道	松代町むつ赤石停車場線	無	未指定	180	鰺ヶ沢町	大字深谷町	カルテ監視
落石・崩壊	一般県道	松代町むつ赤石停車場線	無	未指定	296	鰺ヶ沢町	大字深谷町	カルテ監視
落石・崩壊	一般県道	松代町むつ赤石停車場線	無	未指定	114	鰺ヶ沢町	大字深谷町	カルテ監視
落石・崩壊	一般県道	松代町むつ赤石停車場線	無	未指定	162	鰺ヶ沢町	大字深谷町	カルテ監視
落石・崩壊	一般県道	松代町むつ赤石停車場線	無	未指定	150	鰺ヶ沢町	南金沢町	カルテ監視
落石・崩壊	一般県道	種里町柳田線	無	指定	60	深浦町	大字岩坂字小島坂	カルテ監視
落石・崩壊	一般県道	岩崎深浦線	無	指定	116	深浦町	大字深浦字元深浦	カルテ監視
落石・崩壊	一般県道	岩崎深浦線	無	指定	36	深浦町	大字深浦字元深浦	カルテ監視
落石・崩壊	一般県道	十二湖公園線	無	指定	17	深浦町	松神山国有林83林班	カルテ監視
落石・崩壊	一般県道	十二湖公園線	無	指定	28	深浦町	松神山国有林83林班	カルテ監視
雪崩	一般県道	岩崎深浦線	無	指定	94	深浦町	大字深浦字元深浦	カルテ監視
雪崩	一般県道	岩崎深浦線	無	指定	55	深浦町	大字深浦字元深浦	カルテ監視
土石流	主要地方道	岩崎西目屋弘前線	無	指定	1	深浦町	西岩崎山国有林77林班	カルテ監視
土石流	主要地方道	岩崎西目屋弘前線	無	指定	4	深浦町	西岩崎山国有林77林班	カルテ監視
土石流	主要地方道	岩崎西目屋弘前線	無	指定	3	深浦町	東追良瀬山国有林46林林	カルテ監視
土石流	主要地方道	岩崎西目屋弘前線	無	指定	2	深浦町	東追良瀬山国有林46林半	カルテ監視
土石流	主要地方道	岩崎西目屋弘前線	無	指定	2	鰺ヶ沢町	西赤石山国有林41林班	カルテ監視
土石流	主要地方道	岩崎西目屋弘前線	無	指定	2	鰺ヶ沢町	西赤石山国有林41林班	カルテ監視
土石流	主要地方道	岩崎西目屋弘前線	無	指定	1	鰺ヶ沢町	西赤石山国有林41林班	カルテ監視
土石流	主要地方道	岩崎西目屋弘前線	無	指定	1	鰺ヶ沢町	東赤石山国有林41林班	カルテ監視
土石流	主要地方道	岩崎西目屋弘前線	無	指定	2	鰺ヶ沢町	東赤石山国有林58林班	カルテ監視
土石流	主要地方道	岩崎西目屋弘前線	無	指定	4	深浦町	西岩崎山国有林77林班	カルテ監視
盛土	主要地方道	弘前岳鰺ヶ沢線	無	未指定	27	鰺ヶ沢町	白沢国有林73班	カルテ監視
盛土	主要地方道	岩崎西目屋弘前線	無	未指定	15	深浦町	大字西岩崎字平舘	カルテ監視
盛土	主要地方道	岩崎西目屋弘前線	無	指定	10	深浦町	西岩崎山国有林79林班	カルテ監視
盛土	主要地方道	岩崎西目屋弘前線	無	指定	10	深浦町	南追良瀬山国有林114林班	カルテ監視
盛土	主要地方道	岩木山環状線	無	指定	87	鰺ヶ沢町	大字芦萢町字上雲母坂	カルテ監視
盛土	一般県道	松代町むつ赤石停車場線	無	未指定	81	鰺ヶ沢町	松代国有林65林班	カルテ監視
盛土	一般県道	松代町むつ赤石停車場線	無	未指定	82	鰺ヶ沢町	松代国有林65林班	カルテ監視
盛土	一般県道	松代町むつ赤石停車場線	無	未指定	87	鰺ヶ沢町	大字深谷町字黒森	カルテ監視
盛土	一般県道	松代町むつ赤石停車場線	無	未指定	40	鰺ヶ沢町	大字深谷町	カルテ監視
盛土	一般県道	松代町むつ赤石停車場線	無	未指定	117	鰺ヶ沢町	大字深谷町	カルテ監視
盛土	一般県道	松代町むつ赤石停車場線	無	未指定	40	鰺ヶ沢町	大字深谷町	カルテ監視
盛土	一般県道	岩崎深浦線	無	指定	19	深浦町	大字深浦字元深浦	カルテ監視
盛土	一般県道	岩崎深浦線	無	指定	4	深浦町	大字深浦字元深浦	カルテ監視
盛土	一般県道	岩崎深浦線	無	指定	30	深浦町	大字深浦字元深浦	カルテ監視
擁壁	主要地方道	弘前岳鰺ヶ沢線	無	未指定	57	鰺ヶ沢町	大字芦萢町字下雲母坂	カルテ監視
擁壁	主要地方道	弘前岳鰺ヶ沢線	無	未指定	56	鰺ヶ沢町	大字芦萢町字鹿子石	カルテ監視
擁壁	主要地方道	弘前岳鰺ヶ沢線	無	未指定	22	鰺ヶ沢町	大字芦萢町字鹿子石	カルテ監視
擁壁	主要地方道	弘前岳鰺ヶ沢線	無	未指定	52	鰺ヶ沢町	大字芦萢町字鹿子石	カルテ監視
擁壁	主要地方道	岩崎西目屋弘前線	無	指定	38	深浦町	西岩崎山国有林75林班	カルテ監視
擁壁	主要地方道	岩木山環状線	無	指定	17	鰺ヶ沢町	大字芦萢町字下雲母坂	カルテ監視
擁壁	一般県道	松代町むつ赤石停車場線	無	未指定	53	鰺ヶ沢町	松代国有林65林班	カルテ監視
擁壁	一般県道	松代町むつ赤石停車場線	無	未指定	70	鰺ヶ沢町	松代国有林65林班	カルテ監視
擁壁	一般県道	松代町むつ赤石停車場線	無	未指定	54	鰺ヶ沢町	大字赤石町字中坪	カルテ監視
擁壁	一般県道	松代町むつ赤石停車場線	無	未指定	125	鰺ヶ沢町	大字深谷町	カルテ監視
擁壁	一般県道	松代町むつ赤石停車場線	無	未指定	121	鰺ヶ沢町	大字深谷町	カルテ監視
擁壁	一般県道	松代町むつ赤石停車場線	無	未指定	125	鰺ヶ沢町	大字深谷町	カルテ監視
擁壁	一般県道	松代町むつ赤石停車場線	無	未指定	80	鰺ヶ沢町	大字深谷町	カルテ監視
擁壁	一般県道	松代町むつ赤石停車場線	無	未指定	77	鰺ヶ沢町	大字深谷町	カルテ監視
擁壁	一般県道	松代町むつ赤石停車場線	無	未指定	44	鰺ヶ沢町	大字深谷町	カルテ監視
擁壁	一般県道	松代町むつ赤石停車場線	無	未指定	34	鰺ヶ沢町	大字深谷町	カルテ監視
擁壁	一般県道	松代町むつ赤石停車場線	無	未指定	32	鰺ヶ沢町	大字深谷町	カルテ監視

点検対象項目	道路種別	路　　線　　名	迂回路	事前規制	延長(m)	市町村名	区字丁目番地等	評価ランク
擁壁	一般県道	松代町むつ赤石停車場線	無	未指定	50	鰺ヶ沢町	大字深谷町	カルテ監視
擁壁	一般県道	松代町むつ赤石停車場線	無	未指定	20	鰺ヶ沢町	大字深谷町	カルテ監視
擁壁	一般県道	種里町柳田線	無	指定	70	深浦町	大字岩坂字小童子山	カルテ監視
擁壁	一般県道	種里町柳田線	無	指定	70	深浦町	大字岩坂字谷田	カルテ監視
擁壁	一般県道	岩崎深浦線	無	指定	25	深浦町	大字深浦字元深浦	カルテ監視
擁壁	一般県道	岩崎深浦線	無	指定	21	深浦町	大字深浦字元深浦	カルテ監視
擁壁	一般県道	岩崎深浦線	無	指定	30	深浦町	大字深浦字元深浦	カルテ監視
擁壁	一般県道	岩崎深浦線	無	指定	32	深浦町	大字深浦字元深浦	カルテ監視
擁壁	一般県道	岩崎深浦線	無	指定	64	深浦町	大字深浦字元深浦	カルテ監視
擁壁	一般県道	岩崎深浦線	無	指定	10	深浦町	大字深浦字元深浦	カルテ監視
擁壁	一般県道	岩崎深浦線	無	指定	30	深浦町	大字深浦字元深浦	カルテ監視

上北地域県民局管内（国道）

点検対象項目	路線名	迂回路	事前規制	延長（m）	市町村名	区字丁目番地等	評価ランク
落石・崩壊	国道102号	無	指定	1640	十和田市	大字奥瀬	要対策
落石・崩壊	国道103号	無	指定	300	十和田市	大字蔦国有林法量担当区	要対策
落石・崩壊	国道103号	無	指定	360	十和田市	大字蔦国有林法量担当区	要対策
落石・崩壊	国道103号	無	未指定	480	十和田市	大字法量字焼山	要対策
落石・崩壊	国道103号	無	未指定	2740	十和田市	大字奥瀬字十和田	要対策
落石・崩壊	国道454号	無	指定	220	十和田市	大字奥瀬字字樽部国有林	要対策
岩盤崩壊	国道102号	無	指定	450	十和田市	大字奥瀬	要対策
岩盤崩壊	国道102号	無	指定	200	十和田市	大字奥瀬	要対策
岩盤崩壊	国道102号	無	指定	300	十和田市	大字奥瀬惣辺山国有林	要対策
雪崩	国道102号	無	指定	60	十和田市	大字奥瀬	要対策
雪崩	国道102号	無	指定	80	十和田市	大字奥瀬	要対策
雪崩	国道102号	無	指定	60	十和田市	大字奥瀬	要対策
雪崩	国道102号	無	指定	80	十和田市	大字奥瀬	要対策
雪崩	国道102号	無	指定	60	十和田市	大字奥瀬	要対策
擁壁	国道394号	無	未指定	40	七戸町	字高屋敷	要対策
擁壁	国道394号	無	未指定	700	七戸町	字七戸深山国有林	要対策
落石・崩壊	国道102号	有	指定	170	十和田市	大字奥瀬尻部山国有林	カルテ監視
落石・崩壊	国道102号	無	指定	520	十和田市	大字奥瀬尻部山国有林	カルテ監視
落石・崩壊	国道102号	無	指定	170	十和田市	大字奥瀬尻部山国有林	カルテ監視
落石・崩壊	国道102号	無	指定	840	十和田市	大字奥瀬尻部山国有林	カルテ監視
落石・崩壊	国道102号	無	指定	500	十和田市	大字奥瀬尻部山国有林	カルテ監視
落石・崩壊	国道102号	無	指定	1270	十和田市	大字奥瀬尻部山国有林	カルテ監視
落石・崩壊	国道102号	無	指定	440	十和田市	大字奥瀬尻部山国有林	カルテ監視
落石・崩壊	国道102号	無	指定	250	十和田市	大字奥瀬	カルテ監視
落石・崩壊	国道102号	無	指定	180	十和田市	大字奥瀬	カルテ監視
落石・崩壊	国道102号	無	指定	1170	十和田市	大字奥瀬	カルテ監視
落石・崩壊	国道102号	無	指定	390	十和田市	大字奥瀬	カルテ監視
落石・崩壊	国道102号	無	指定	190	十和田市	大字奥瀬惣辺山国有林	カルテ監視
落石・崩壊	国道102号	無	指定	340	十和田市	大字奥瀬惣辺山国有林	カルテ監視
落石・崩壊	国道102号	無	指定	220	十和田市	大字奥瀬惣辺山国有林	カルテ監視
落石・崩壊	国道102号	無	未指定	630	十和田市	大字奥瀬高崎国有林	カルテ監視
落石・崩壊	国道102号	無	未指定	240	十和田市	大字奥瀬栃久保	カルテ監視
落石・崩壊	国道102号	無	指定	20	十和田市	大字奥瀬尻部山国有林	カルテ監視
落石・崩壊	国道102号	無	指定	120	十和田市	大字奥瀬尻部山国有林	カルテ監視
落石・崩壊	国道103号	無	指定	460	十和田市	大字蔦国有林法量担当区	カルテ監視
落石・崩壊	国道103号	無	指定	280	十和田市	大字蔦国有林法量担当区	カルテ監視
落石・崩壊	国道103号	無	未指定	400	十和田市	大字奥瀬字十和田	カルテ監視
落石・崩壊	国道103号	無	未指定	460	十和田市	大字奥瀬字十和田	カルテ監視
落石・崩壊	国道103号	無	未指定	180	十和田市	大字奥瀬字十和田字樽部国有林	カルテ監視
落石・崩壊	国道279号	有	未指定	30	野辺地町	字田名部道	カルテ監視
落石・崩壊	国道338号	無	未指定	50	六ヶ所村	字泊字泊山	カルテ監視
落石・崩壊	国道338号	無	未指定	60	六ヶ所村	字泊字川原	カルテ監視
落石・崩壊	国道338号	無	未指定	470	六ヶ所村	字弥栄平	カルテ監視
落石・崩壊	国道338号	無	未指定	130	六ヶ所村	字弥栄平	カルテ監視
落石・崩壊	国道394号	無	未指定	600	七戸町	字山舘	カルテ監視
落石・崩壊	国道394号	無	未指定	900	七戸町	字七戸深山国有林	カルテ監視
落石・崩壊	国道454号	無	指定	90	十和田市	大字奥瀬字字樽部国有林	カルテ監視
落石・崩壊	国道454号	無	指定	1430	十和田市	大字奥瀬字字樽部国有林	カルテ監視
落石・崩壊	国道454号	無	指定	880	十和田市	大字奥瀬字字樽部国有林	カルテ監視
落石・崩壊	国道454号	無	指定	10	十和田市	大字奥瀬字字樽部国有林	カルテ監視
落石・崩壊	国道454号	無	指定	60	十和田市	大字奥瀬字字樽部国有林	カルテ監視
落石・崩壊	国道454号	無	指定	20	十和田市	大字奥瀬字字樽部国有林	カルテ監視
岩盤崩壊	国道102号	無	指定	270	十和田市	大字奥瀬	カルテ監視
岩盤崩壊	国道102号	無	指定	300	十和田市	大字奥瀬	カルテ監視
岩盤崩壊	国道102号	無	指定	300	十和田市	大字奥瀬	カルテ監視
岩盤崩壊	国道102号	無	指定	60	十和田市	大字奥瀬	カルテ監視
岩盤崩壊	国道102号	無	指定	200	十和田市	大字奥瀬	カルテ監視
岩盤崩壊	国道102号	無	指定	330	十和田市	大字奥瀬惣辺山国有林	カルテ監視
岩盤崩壊	国道103号	無	未指定	160	十和田市	大字法量字焼山	カルテ監視
雪崩	国道102号	無	指定	60	十和田市	大字奥瀬尻部山国有林	カルテ監視
雪崩	国道102号	無	指定	40	十和田市	大字奥瀬尻部山国有林	カルテ監視
雪崩	国道102号	無	指定	40	十和田市	大字奥瀬惣辺山国有林	カルテ監視

点検対象項目	路線名	迂回路	事前規制	延長（m）	市町村名	区字丁目番地等	評価ランク
雪崩	国道102号	無	指定	60	十和田市	大字奥瀬	カルテ監視
雪崩	国道102号	無	指定	40	十和田市	大字奥瀬	カルテ監視
雪崩	国道102号	無	指定	80	十和田市	大字奥瀬	カルテ監視
雪崩	国道102号	無	指定	120	十和田市	大字奥瀬	カルテ監視
雪崩	国道102号	無	指定	60	十和田市	大字奥瀬	カルテ監視
土石流	国道102号	無	指定	30	十和田市	大字奥瀬尻部山国有林	カルテ監視
土石流	国道338号	無	未指定	10	六ヶ所村	大字泊字焼山国有林	カルテ監視
盛土	国道279号	有	未指定	80	横浜町	字林尻	カルテ監視
盛土	国道338号	無	未指定	40	六ヶ所村	大字泊字焼山	カルテ監視
擁壁	国道102号	無	指定	40	十和田市	大字奥瀬尻部山国有林	カルテ監視
擁壁	国道102号	有	指定	60	十和田市	大字奥瀬尻部山国有林	カルテ監視
擁壁	国道454号	無	指定	50	十和田市	大字奥瀬字字樽部国有林	カルテ監視
擁壁	国道454号	無	指定	230	十和田市	大字奥瀬字字樽部国有林	カルテ監視
擁壁	国道454号	無	指定	70	十和田市	大字奥瀬字字樽部国有林	カルテ監視
擁壁	国道454号	無	指定	40	十和田市	大字奥瀬字字樽部国有林	カルテ監視
擁壁	国道454号	無	指定	40	十和田市	大字奥瀬字字樽部国有林	カルテ監視
擁壁	国道454号	無	指定	80	十和田市	大字奥瀬字字樽部国有林	カルテ監視
擁壁	国道454号	無	指定	80	十和田市	大字奥瀬字字樽部国有林	カルテ監視

上北地域県民局管内（地方道）

点検対象項目	道路種別	路　線　名	迂回路	事前規制	延長(m)	市町村名	区字丁目番地等	評価ランク
落石・崩壊	主要地方道	東北横浜線	有	指定	160	六ヶ所村	大字尾駮	要対策
落石・崩壊	一般県道	泊陸奥横浜停車場線	無	指定	160	横浜町	桧川台山国有林	要対策
落石・崩壊	一般県道	水喰野辺地線	無	未指定	560	野辺地町	字雑吉沢	要対策
盛土	主要地方道	八戸野辺地線	有	未指定	210	七戸町	大字榎林	要対策
盛土	主要地方道	横浜六ヶ所線	有	未指定	40	横浜町	字雲雀平	要対策
盛土	主要地方道	横浜六ヶ所線	有	未指定	80	六ヶ所村	大字尾駮	要対策
盛土	一般県道	七戸十和田湖線	有	未指定	120	十和田市	大字法量字新田	要対策
盛土	一般県道	五戸下田停車場線	有	未指定	100	六戸町	大字下吉田	要対策
擁壁	主要地方道	十和田三戸線	無	未指定	20	十和田市	大字切田字外ノ沢	要対策
擁壁	一般県道	泊陸奥横浜停車場線	無	指定	60	横浜町	桧川台山国有林	要対策
擁壁	一般県道	泊陸奥横浜停車場線	無	指定	20	横浜町	桧川台山国有林	要対策
擁壁	一般県道	後平青森線	無	指定	30	七戸町	大字天間舘字柳平	要対策
落石・崩壊	主要地方道	八戸野辺地線	有	未指定	120	東北町	字夫雑原	カルテ監視
落石・崩壊	主要地方道	横浜六ヶ所線	有	未指定	80	横浜町	字雲雀平	カルテ監視
落石・崩壊	主要地方道	青森田代十和田線	無	指定	3200	十和田市	大字深持字深持山	カルテ監視
落石・崩壊	主要地方道	青森田代十和田線	無	指定	500	十和田市	大字深持字若狭	カルテ監視
落石・崩壊	一般県道	泊陸奥横浜停車場線	無	指定	60	六ヶ所村	泊山国有林	カルテ監視
落石・崩壊	一般県道	泊陸奥横浜停車場線	無	指定	80	六ヶ所村	泊山国有林	カルテ監視
落石・崩壊	一般県道	泊陸奥横浜停車場線	無	指定	180	六ヶ所村	泊山国有林	カルテ監視
落石・崩壊	一般県道	泊陸奥横浜停車場線	無	指定	60	横浜町	桧川台山国有林	カルテ監視
落石・崩壊	一般県道	泊陸奥横浜停車場線	無	指定	580	横浜町	桧川台山国有林	カルテ監視
落石・崩壊	一般県道	尾駮有戸停車場線	無	未指定	100	六ヶ所村	大字鷹架	カルテ監視
落石・崩壊	一般県道	後平青森線	無	指定	1000	七戸町	北天間舘国有林	カルテ監視
落石・崩壊	一般県道	後平青森線	無	指定	820	七戸町	北天間舘国有林	カルテ監視
落石・崩壊	一般県道	後平青森線	無	指定	440	七戸町	北天間舘国有林	カルテ監視
落石・崩壊	一般県道	後平青森線	無	指定	440	七戸町	北天間舘国有林	カルテ監視
落石・崩壊	一般県道	後平青森線	無	指定	440	七戸町	北天間舘国有林	カルテ監視
落石・崩壊	一般県道	後平青森線	無	指定	100	七戸町	中天間舘国有林	カルテ監視
落石・崩壊	一般県道	後平青森線	無	指定	80	七戸町	中天間舘国有林	カルテ監視
落石・崩壊	一般県道	後平青森線	無	指定	130	七戸町	中天間舘国有林	カルテ監視
落石・崩壊	一般県道	後平青森線	無	指定	160	七戸町	中天間舘国有林	カルテ監視
落石・崩壊	一般県道	後平青森線	無	指定	170	七戸町	中天間舘国有林	カルテ監視
落石・崩壊	一般県道	後平青森線	無	指定	150	七戸町	中天間舘国有林	カルテ監視
落石・崩壊	一般県道	後平青森線	無	指定	210	七戸町	中天間舘国有林	カルテ監視
落石・崩壊	一般県道	後平青森線	無	指定	170	七戸町	中天間舘国有林	カルテ監視
落石・崩壊	一般県道	後平青森線	無	指定	190	七戸町	中天間舘国有林	カルテ監視
落石・崩壊	一般県道	後平青森線	無	指定	170	七戸町	中天間舘国有林	カルテ監視
落石・崩壊	一般県道	後平青森線	無	指定	150	七戸町	中天間舘国有林	カルテ監視
落石・崩壊	一般県道	後平青森線	無	指定	130	七戸町	中天間舘国有林	カルテ監視
落石・崩壊	一般県道	後平青森線	無	指定	150	七戸町	中天間舘国有林	カルテ監視
落石・崩壊	一般県道	水喰野辺地線	無	未指定	260	東北町	字切左坂道ノ上	カルテ監視
落石・崩壊	一般県道	水喰野辺地線	無	未指定	260	東北町	横沢山国有林	カルテ監視
岩盤崩壊	一般県道	泊陸奥横浜停車場線	無	指定	100	横浜町	桧川台山国有林	カルテ監視
雪崩	主要地方道	青森田代十和田線	無	指定	300	十和田市	大字深持字深持山	カルテ監視
盛土	主要地方道	八戸三沢線	有	未指定	190	六戸町	大字下吉田字米沢	カルテ監視
盛土	主要地方道	八戸三沢線	有	未指定	170	六戸町	大字下吉田字米沢	カルテ監視
盛土	主要地方道	三沢七戸線	無	未指定	100	六戸町	大字大落瀬字四木	カルテ監視
盛土	主要地方道	三沢七戸線	無	未指定	80	東北町	大字新舘字有野部	カルテ監視
盛土	主要地方道	三沢七戸線	無	未指定	80	東北町	大字新舘字有野部	カルテ監視
盛土	主要地方道	十和田三戸線	有	未指定	40	十和田市	大字滝沢字指久保	カルテ監視
盛土	一般県道	戸来十和田線	有	未指定	60	十和田市	相坂	カルテ監視
盛土	一般県道	戸来十和田線	有	未指定	100	十和田市	藤島	カルテ監視
盛土	一般県道	後平青森線	無	未指定	140	七戸町	大字天間舘字後平	カルテ監視
盛土	一般県道	水喰野辺地線	有	未指定	30	東北町	字洞内沢	カルテ監視
盛土	一般県道	水喰野辺地線	有	未指定	100	東北町	字洞内沢	カルテ監視
盛土	一般県道	青森十和田湖自転車道	有	未指定	60	十和田市	法量大字宇秋山	カルテ監視
擁壁	主要地方道	東北横浜線	有	指定	60	六ヶ所村	大字尾駮	カルテ監視
擁壁	主要地方道	青森田代十和田線	無	指定	280	十和田市	深持字若狭	カルテ監視
擁壁	一般県道	戸来十和田線	有	未指定	60	十和田市	相坂	カルテ監視
擁壁	一般県道	戸来十和田線	有	未指定	100	十和田市	藤島	カルテ監視

点検対象項目	道路種別	路　　線　　名	迂回路	事前規制	延長(m)	市町村名	区字丁目番地等	評価ランク
擁壁	一般県道	上野十和田線	有	未指定	50	東北町	大字上野	カルテ監視
擁壁	一般県道	切田五戸線	無	未指定	50	十和田市	大字米田字向町	カルテ監視
擁壁	一般県道	泊陸奥横浜停車場線	無	指定	20	横浜町	桧川台山国有林	カルテ監視
擁壁	一般県道	泊陸奥横浜停車場線	無	指定	60	横浜町	桧川台山国有林	カルテ監視
擁壁	一般県道	泊陸奥横浜停車場線	無	指定	40	横浜町	桧川台山国有林	カルテ監視
地吹雪	主要地方道	青森田代十和田線	無	未指定	340	十和田市	大字深持字深持山	カルテ監視

下北地域県民局管内（国道）

点検対象項目	路線名	迂回路	事前規制	延長（m）	市町村名	区字丁目番地等	評価ランク
落石・崩壊	国道279号	無	未指定	10	風間浦村	大字易国間字孫三郎潤	要対策
落石・崩壊	国道279号	無	指定	186	風間浦村	大字易国間字上の畑	要対策
落石・崩壊	国道279号	無	指定	140	風間浦村	大字下風呂字新道平	要対策
落石・崩壊	国道279号	無	未指定	50	風間浦村	大字下風呂字家ノ上	要対策
落石・崩壊	国道279号	無	指定	189	風間浦村	大字易国間字上の畑	要対策
落石・崩壊	国道279号	無	未指定	100	むつ市	大畑町木野部	要対策
落石・崩壊	国道279号	無	未指定	210	風間浦村	大字下風呂字甲平の上	要対策
落石・崩壊	国道338号	無	未指定	170	大間町	大字奥戸字小奥戸	要対策
落石・崩壊	国道338号	無	未指定	40	大間町	大字奥戸字新釜	要対策
落石・崩壊	国道338号	無	未指定	30	大間町	大字奥戸字新釜	要対策
落石・崩壊	国道338号	無	未指定	240	大間町	大字奥戸字八ッ森	要対策
落石・崩壊	国道338号	無	指定	70	佐井村	大字佐井字湯ノ川越	要対策
落石・崩壊	国道338号	無	指定	90	佐井村	大字佐井字湯ノ川越	要対策
落石・崩壊	国道338号	無	指定	40	佐井村	大字佐井字磯谷	要対策
落石・崩壊	国道338号	無	指定	30	佐井村	大字佐井字磯谷	要対策
落石・崩壊	国道338号	有	指定	80	佐井村	大字長後字穴間	要対策
落石・崩壊	国道338号	有	指定	120	佐井村	大字長後字穴間	要対策
落石・崩壊	国道338号	有	指定	80	佐井村	大字長後字沼ノ平	要対策
落石・崩壊	国道338号	有	指定	80	佐井村	大字長後字福浦川目	要対策
落石・崩壊	国道338号	有	指定	25	佐井村	大字長後（喜平治山国有林）	要対策
落石・崩壊	国道338号	有	指定	40	佐井村	大字長後（喜平治山国有林）	要対策
落石・崩壊	国道338号	有	指定	90	佐井村	大字長後（喜平治山国有林）	要対策
落石・崩壊	国道338号	有	指定	90	佐井村	大字長後（喜平治山国有林）	要対策
落石・崩壊	国道338号	有	指定	15	佐井村	大字長後（喜平治山国有林）	要対策
落石・崩壊	国道338号	有	指定	25	佐井村	大字長後（逢道石国有林）	要対策
落石・崩壊	国道338号	有	指定	10	佐井村	大字長後（逢道石国有林）	要対策
落石・崩壊	国道338号	有	指定	110	佐井村	大字長後（逢道石国有林）	要対策
落石・崩壊	国道338号	有	指定	25	佐井村	大字長後（逢道石国有林）	要対策
落石・崩壊	国道338号	有	指定	9	佐井村	大字長後（逢道石国有林）	要対策
落石・崩壊	国道338号	有	指定	100	むつ市	川内町板家戸(国有林)	要対策
落石・崩壊	国道338号	有	指定	110	むつ市	川内町板家戸(国有林)	要対策
落石・崩壊	国道338号	有	未指定	140	むつ市	脇野沢辰内	要対策
落石・崩壊	国道338号	有	未指定	65	むつ市	脇野沢辰内	要対策
落石・崩壊	国道338号	無	指定	35	佐井村	大字長後（逢道石国有林）	要対策
落石・崩壊	国道338号	有	指定	50	佐井村	大字長後（逢道石国有林）	要対策
落石・崩壊	国道338号	有	指定	120	佐井村	大字長後（喜平治山国有林）	要対策
落石・崩壊	国道338号	有	指定	80	佐井村	大字長後（逢道石国有林）	要対策
落石・崩壊	国道338号	有	指定	40	佐井村	大字長後（逢道石国有林）	要対策
落石・崩壊	国道338号	有	指定	50	佐井村	大字長後（逢道石国有林）	要対策
落石・崩壊	国道338号	有	指定	50	むつ市	川内町板家戸（国有林）	要対策
落石・崩壊	国道338号	無	指定	20	佐井村	大字佐井字湯ノ川越	要対策
落石・崩壊	国道338号	有	未指定	60	大間町	大字奥戸字小奥戸	要対策
落石・崩壊	国道338号	有	指定	45	佐井村	大字長後（逢道石国有林）	要対策
落石・崩壊	国道338号	有	未指定	70	むつ市	脇野沢辰内	要対策
落石・崩壊	国道338号	有	指定	20	佐井村	大字長後（逢道石国有林）	要対策
岩盤崩壊	国道338号	有	指定	150	むつ市	脇野沢（源藤城国有林）	要対策
岩盤崩壊	国道338号	有	未指定	115	むつ市	脇野沢辰内	要対策
岩盤崩壊	国道338号	無	指定	35	佐井村	大字佐井字磯谷	要対策
地すべり	国道338号	有	指定	100	佐井村	大字長後字穴間	要対策
地すべり	国道338号	有	指定	260	むつ市	川内町板家戸（国有林）	要対策
地すべり	国道338号	有	指定	170	むつ市	川内町板家戸（国有林）	要対策
土石流	国道279号	無	指定	50	風間浦村	大字易国間字上の畑	要対策
土石流	国道279号	無	指定	4	風間浦村	大字易国間字上の畑	要対策
盛土	国道338号	有	指定	100	佐井村	大字長後字穴間	要対策
盛土	国道338号	有	指定	40	佐井村	大字長後（喜平治山国有林）	要対策
盛土	国道338号	有	指定	25	むつ市	川内町板家戸（国有林）	要対策
擁壁	国道279号	無	未指定	120	風間浦村	大字蛇浦字根戸内	要対策
擁壁	国道279号	無	指定	135	風間浦村	大字易国間字上の畑	要対策
擁壁	国道279号	無	未指定	70	むつ市	大畑町木野部	要対策
擁壁	国道338号	無	指定	60	佐井村	大字佐井（湯ノ川越国有林）	要対策
擁壁	国道338号	有	指定	110	佐井村	大字長後（喜平治山国有林）	要対策
擁壁	国道338号	有	指定	60	むつ市	川内町板家戸（国有林）	要対策

点検対象項目	路線名	迂回路	事前規制	延長（m）	市町村名	区字丁目番地等	評価ランク
擁壁	国道338号	有	指定	65	佐井村	大字長後（喜平治山国有林）	要対策
擁壁	国道338号	有	指定	120	佐井村	大字長後（逢道石山国有林）	要対策
擁壁	国道338号	有	指定	60	佐井村	大字長後（逢道石国有林）	要対策
擁壁	国道338号	有	指定	90	むつ市	川内町（板家戸山国有林）	要対策
地吹雪	国道279号	無	未指定	100	風間浦村	大字易国間字孫三郎潤	要対策
地吹雪	国道279号	無	未指定	240	むつ市	大字関根字南関根	要対策
地吹雪	国道279号	無	未指定	300	むつ市	大字関根字名子	要対策
地吹雪	国道279号	無	未指定	740	むつ市	大字田名部字小平舘	要対策
地吹雪	国道279号	無	未指定	500	むつ市	大字奥内字渡戸	要対策
地吹雪	国道338号	無	未指定	430	むつ市	川内町蛎崎合野	要対策
地吹雪	国道338号	無	未指定	600	むつ市	川内町戸沢	要対策
地吹雪	国道338号	無	未指定	500	むつ市	川内町戸沢	要対策
地吹雪	国道338号	無	未指定	520	むつ市	大字城ヶ沢字角違	要対策
地吹雪	国道338号	無	未指定	600	むつ市	大字大湊桜木町	要対策
地吹雪	国道338号	無	未指定	560	むつ市	大字田名部字斗南岡	要対策
地吹雪	国道338号	無	未指定	600	むつ市	大字田名部字斗南岡	要対策
落石・崩壊	国道279号	無	未指定	30	風間浦村	大字蛇浦字沢の黒	カルテ監視
落石・崩壊	国道279号	無	未指定	42	風間浦村	大字蛇浦字根戸内	カルテ監視
落石・崩壊	国道279号	無	未指定	85	風間浦村	大字易国間字孫三郎潤	カルテ監視
落石・崩壊	国道279号	無	指定	149	風間浦村	大字易国間字上の畑	カルテ監視
落石・崩壊	国道279号	無	指定	50	風間浦村	大字易国間字上の畑	カルテ監視
落石・崩壊	国道279号	無	指定	138	風間浦村	大字易国間字上の畑	カルテ監視
落石・崩壊	国道279号	無	指定	180	風間浦村	大字易国間字上の畑	カルテ監視
落石・崩壊	国道279号	無	指定	140	風間浦村	大字易国間字上の畑	カルテ監視
落石・崩壊	国道279号	無	指定	117	風間浦村	大字易国間字上の畑	カルテ監視
落石・崩壊	国道279号	無	指定	77	風間浦村	大字易国間字上の畑	カルテ監視
落石・崩壊	国道279号	無	指定	120	風間浦村	大字易国間字上の畑	カルテ監視
落石・崩壊	国道279号	無	指定	150	風間浦村	大字易国間字上の畑	カルテ監視
落石・崩壊	国道279号	無	指定	90	風間浦村	大字易国間字上の畑	カルテ監視
落石・崩壊	国道279号	無	未指定	60	風間浦村	大字下風呂字甲平の下	カルテ監視
落石・崩壊	国道279号	無	未指定	120	むつ市	大畑町小赤川	カルテ監視
落石・崩壊	国道279号	無	未指定	110	むつ市	大畑町木野部	カルテ監視
落石・崩壊	国道279号	無	指定	78	風間浦村	大字易国間字上の畑	カルテ監視
落石・崩壊	国道279号	無	指定	221	風間浦村	大字易国間字上の畑	カルテ監視
落石・崩壊	国道279号	無	指定	176	風間浦村	大字易国間字上の畑	カルテ監視
落石・崩壊	国道279号	無	指定	250	風間浦村	大字易国間字上の畑	カルテ監視
落石・崩壊	国道338号	無	未指定	120	大間町	大字奥戸字黒岩	カルテ監視
落石・崩壊	国道338号	無	未指定	70	大間町	大字奥戸字新釜	カルテ監視
落石・崩壊	国道338号	無	指定	70	佐井村	大字佐井字矢越	カルテ監視
落石・崩壊	国道338号	無	指定	20	佐井村	大字佐井字湯ノ川越	カルテ監視
落石・崩壊	国道338号	無	指定	150	佐井村	大字佐井字湯ノ川越	カルテ監視
落石・崩壊	国道338号	無	指定	130	佐井村	大字佐井（湯ノ川越国有林）	カルテ監視
落石・崩壊	国道338号	無	指定	20	佐井村	大字佐井字磯谷	カルテ監視
落石・崩壊	国道338号	無	指定	30	佐井村	大字佐井字磯谷	カルテ監視
落石・崩壊	国道338号	無	指定	50	佐井村	大字佐井字磯谷	カルテ監視
落石・崩壊	国道338号	有	指定	30	佐井村	大字長後字喜平治山	カルテ監視
落石・崩壊	国道338号	有	指定	20	佐井村	大字長後字喜平治山	カルテ監視
落石・崩壊	国道338号	有	指定	20	佐井村	大字長後字喜平治山	カルテ監視
落石・崩壊	国道338号	有	指定	80	佐井村	大字長後	カルテ監視
落石・崩壊	国道338号	有	指定	50	佐井村	大字長後字穴間	カルテ監視
落石・崩壊	国道338号	有	指定	40	佐井村	大字長後字穴間	カルテ監視
落石・崩壊	国道338号	有	指定	60	佐井村	大字長後字沼ノ平	カルテ監視
落石・崩壊	国道338号	有	指定	70	佐井村	大字長後字沼ノ平	カルテ監視
落石・崩壊	国道338号	有	指定	60	佐井村	大字長後字沼ノ平	カルテ監視
落石・崩壊	国道338号	有	指定	30	佐井村	大字長後字沼ノ平	カルテ監視
落石・崩壊	国道338号	有	指定	186	佐井村	大字長後（喜平治山国有林）	カルテ監視
落石・崩壊	国道338号	有	指定	295	佐井村	大字長後字沼ノ平	カルテ監視
落石・崩壊	国道338号	有	指定	360	佐井村	大字長後（喜平治山国有林）	カルテ監視
落石・崩壊	国道338号	有	指定	125	佐井村	大字長後字福浦川目	カルテ監視
落石・崩壊	国道338号	有	指定	80	佐井村	大字長後（喜平治山国有林）	カルテ監視
落石・崩壊	国道338号	有	指定	55	佐井村	大字長後（喜平治山国有林）	カルテ監視
落石・崩壊	国道338号	有	指定	70	佐井村	大字長後（喜平治山国有林）	カルテ監視
落石・崩壊	国道338号	有	指定	50	佐井村	大字長後（喜平治山国有林）	カルテ監視
落石・崩壊	国道338号	有	指定	55	佐井村	大字長後（喜平治山国有林）	カルテ監視

点検対象項目	路線名	迂回路	事前規制	延長（m）	市町村名	区字丁目番地等	評価ランク
落石・崩壊	国道338号	有	指定	12	佐井村	大字長後（喜平治山国有林）	カルテ監視
落石・崩壊	国道338号	有	指定	40	佐井村	大字長後（喜平治山国有林）	カルテ監視
落石・崩壊	国道338号	有	指定	60	佐井村	大字長後（逢道石国有林）	カルテ監視
落石・崩壊	国道338号	有	指定	110	佐井村	大字長後（逢道石国有林）	カルテ監視
落石・崩壊	国道338号	有	指定	70	佐井村	大字長後（逢道石国有林）	カルテ監視
落石・崩壊	国道338号	有	指定	50	佐井村	大字長後（逢道石国有林）	カルテ監視
落石・崩壊	国道338号	有	指定	70	佐井村	大字長後（逢道石国有林）	カルテ監視
落石・崩壊	国道338号	有	指定	80	佐井村	大字長後（逢道石国有林）	カルテ監視
落石・崩壊	国道338号	有	指定	30	佐井村	大字長後（逢道石国有林）	カルテ監視
落石・崩壊	国道338号	有	指定	10	佐井村	大字長後（逢道石国有林）	カルテ監視
落石・崩壊	国道338号	有	指定	40	佐井村	大字長後（逢道石国有林）	カルテ監視
落石・崩壊	国道338号	有	指定	30	佐井村	大字長後	カルテ監視
落石・崩壊	国道338号	有	指定	100	むつ市	川内町板家戸（国有林）	カルテ監視
落石・崩壊	国道338号	有	指定	120	むつ市	川内町板家戸（国有林）	カルテ監視
落石・崩壊	国道338号	有	指定	80	むつ市	川内町板家戸（国有林）	カルテ監視
落石・崩壊	国道338号	有	未指定	45	むつ市	脇野沢辰内	カルテ監視
落石・崩壊	国道338号	無	未指定	495	むつ市	川内町田野沢	カルテ監視
落石・崩壊	国道338号	無	未指定	65	東通村	大字白糠字明神ノ上	カルテ監視
落石・崩壊	国道338号	無	未指定	100	東通村	大字白糠字明神ノ上	カルテ監視
落石・崩壊	国道338号	無	未指定	40	東通村	大字白糠字明神ノ上	カルテ監視
落石・崩壊	国道338号	無	指定	85	佐井村	大字佐井字湯ノ川越	カルテ監視
落石・崩壊	国道338号	有	指定	35	佐井村	大字長後（喜平治山国有林）	カルテ監視
落石・崩壊	国道338号	有	指定	65	佐井村	大字長後（喜平治山国有林）	カルテ監視
落石・崩壊	国道338号	有	指定	125	佐井村	大字長後（逢道石国有林）	カルテ監視
落石・崩壊	国道338号	有	指定	70	佐井村	大字長後（逢道石国有林）	カルテ監視
落石・崩壊	国道338号	無	未指定	90	むつ市	川内町田野沢	カルテ監視
落石・崩壊	国道338号	有	未指定	10	東通村	大字小田野沢	カルテ監視
落石・崩壊	国道338号	無	指定	30	佐井村	大字佐井湯ノ川越	カルテ監視
落石・崩壊	国道338号	有	未指定	90	むつ市	脇野沢辰内	カルテ監視
岩盤崩壊	国道279号	無	未指定	25	風間浦村	大字蛇浦字潜石	カルテ監視
岩盤崩壊	国道279号	無	指定	103	風間浦村	大字易国間字上の畑	カルテ監視
岩盤崩壊	国道338号	有	指定	141	佐井村	大字長後（喜平治山国有林）	カルテ監視
岩盤崩壊	国道338号	有	指定	100	佐井村	大字長後（逢道石国有林）	カルテ監視
岩盤崩壊	国道338号	有	指定	20	むつ市	川内町板家戸(国有林)	カルテ監視
岩盤崩壊	国道338号	有	指定	30	むつ市	脇野沢源藤城(国有林)	カルテ監視
地すべり	国道338号	無	指定	90	佐井村	大字佐井字磯谷	カルテ監視
雪崩	国道338号	有	指定	30	佐井村	大字長後（逢道石国有林）	カルテ監視
雪崩	国道338号	有	指定	160	佐井村	大字長後（逢道石国有林）	カルテ監視
雪崩	国道338号	有	指定	60	佐井村	大字長後（逢道石国有林）	カルテ監視
雪崩	国道338号	有	指定	45	佐井村	大字長後字沼ノ平	カルテ監視
雪崩	国道338号	有	指定	100	佐井村	大字長後（喜平治山国有林）	カルテ監視
雪崩	国道338号	有	指定	280	佐井村	大字長後（逢道石国有林）	カルテ監視
土石流	国道279号	無	指定	5	風間浦村	大字易国間字上の畑	カルテ監視
土石流	国道279号	無	指定	50	風間浦村	大字易国間字桑畑	カルテ監視
土石流	国道279号	無	指定	13	風間浦村	大字易国間字二夕川	カルテ監視
土石流	国道338号	有	指定	20	佐井村	大字長後（逢道石国有林）	カルテ監視
土石流	国道338号	有	指定	5	佐井村	大字長後（逢道石国有林）	カルテ監視
盛土	国道279号	無	未指定	50	むつ市	大畑町佐助川	カルテ監視
盛土	国道338号	無	指定	70	佐井村	大字佐井（湯ノ川越国有林）	カルテ監視
盛土	国道338号	有	指定	150	佐井村	大字長後字沼ノ平	カルテ監視
盛土	国道338号	有	指定	30	むつ市	川内町板家戸（国有林）	カルテ監視
盛土	国道338号	無	未指定	120	むつ市	川内町田野沢	カルテ監視
盛土	国道338号	無	未指定	150	むつ市	川内町田野沢	カルテ監視
盛土	国道338号	無	未指定	100	東通村	大字白糠字明神ノ上	カルテ監視
盛土	国道338号	無	指定	50	佐井村	大字佐井字磯谷	カルテ監視
盛土	国道338号	無	指定	40	佐井村	大字長後（逢道石国有林）	カルテ監視
盛土	国道338号	有	指定	30	むつ市	川内町板家戸（国有林）	カルテ監視
盛土	国道338号	有	指定	150	むつ市	川内町板家戸（国有林）	カルテ監視
盛土	国道338号	無	指定	80	佐井村	大字佐井字磯谷	カルテ監視
擁壁	国道279号	無	未指定	27	むつ市	大畑町鍵掛	カルテ監視
擁壁	国道279号	無	未指定	90	むつ市	大畑町木野部	カルテ監視
擁壁	国道279号	無	未指定	40	むつ市	大畑町二枚橋	カルテ監視
擁壁	国道279号	無	未指定	14.5	むつ市	中野沢	カルテ監視
擁壁	国道279号	無	未指定	100	風間浦村	大字下風呂字家ノ上	カルテ監視

点検対象項目	路線名	迂回路	事前規制	延長（m）	市町村名	区字丁目番地等	評価ランク
擁壁	国道338号	無	指定	90	佐井村	大字佐井字磯谷	カルテ監視
擁壁	国道338号	有	指定	130	佐井村	大字長後（喜平治山国有林）	カルテ監視
擁壁	国道338号	有	指定	141	佐井村	大字長後（喜平治山国有林）	カルテ監視
擁壁	国道338号	有	指定	10	佐井村	大字長後（喜平治山国有林）	カルテ監視
擁壁	国道338号	有	指定	41	佐井村	大字長後（逢道石国有林）	カルテ監視
擁壁	国道338号	無	未指定	55	むつ市	川内町田野沢	カルテ監視
擁壁	国道338号	有	指定	60	佐井村	大字佐井字矢越	カルテ監視
擁壁	国道338号	有	指定	130	佐井村	大字長後（喜平治山国有林）	カルテ監視
擁壁	国道338号	有	指定	100	佐井村	大字長後（喜平治山国有林）	カルテ監視
擁壁	国道338号	有	指定	30	佐井村	大字長後（逢道石国有林）	カルテ監視
擁壁	国道338号	無	指定	80	佐井村	大字長後（逢道石国有林）	カルテ監視
擁壁	国道338号	有	指定	45	むつ市	川内町板家戸（国有林）	カルテ監視
擁壁	国道338号	有	指定	50	むつ市	川内町板家戸（国有林）	カルテ監視
擁壁	国道338号	有	指定	95	むつ市	脇野沢源藤城（国有林）	カルテ監視
擁壁	国道338号	有	指定	70	むつ市	脇野沢源藤城（国有林）	カルテ監視
擁壁	国道338号	有	指定	160	むつ市	脇野沢源藤城（国有林）	カルテ監視
擁壁	国道338号	有	指定	30	むつ市	脇野沢源藤城（国有林）	カルテ監視
地吹雪	国道279号	無	未指定	510	むつ市	大字奥内字金谷沢	カルテ監視
地吹雪	国道338号	無	未指定	680	むつ市	川内町宿野部字品木平	カルテ監視

下北地域県民局管内（地方道）

点検対象項目	道路種別	路　線　名	迂回路	事前規制	延長(m)	市町村名	区字丁目番地等	評価ランク
落石・崩壊	主要地方道	むつ恐山公園大畑線（恐山～薬研）	無	指定	55	むつ市	大畑町国有林大尽山	要対策
落石・崩壊	主要地方道	むつ恐山公園大畑線（恐山～薬研）	無	指定	85	むつ市	大畑町国有林大尽山	要対策
落石・崩壊	主要地方道	むつ恐山公園大畑線（恐山～薬研）	無	指定	125	むつ市	大畑町朝比奈岳国有林	要対策
落石・崩壊	主要地方道	むつ恐山公園大畑線（恐山～薬研）	無	指定	70	むつ市	大畑町朝比奈岳国有林	要対策
落石・崩壊	主要地方道	むつ恐山公園大畑線（恐山～薬研）	無	指定	90	むつ市	大畑町朝比奈岳国有林	要対策
落石・崩壊	主要地方道	むつ恐山公園大畑線（恐山～薬研）	無	指定	40	むつ市	大畑町朝比奈岳国有林	要対策
落石・崩壊	主要地方道	むつ恐山公園大畑線（恐山～薬研）	無	指定	150	むつ市	大畑町朝比奈岳国有林	要対策
落石・崩壊	主要地方道	むつ恐山公園大畑線（恐山～薬研）	無	指定	110	むつ市	大畑町朝比奈岳国有林	要対策
落石・崩壊	主要地方道	むつ恐山公園大畑線（恐山～薬研）	無	指定	140	むつ市	大畑町朝比奈岳国有林	要対策
落石・崩壊	主要地方道	むつ恐山公園大畑線（恐山～薬研）	無	指定	55	むつ市	大畑町朝比奈岳国有林	要対策
落石・崩壊	主要地方道	むつ恐山公園大畑線（薬研～大畑）	無	指定	100	むつ市	大畑町朝比奈岳国有林	要対策
落石・崩壊	主要地方道	むつ恐山公園大畑線（薬研～大畑）	無	指定	220	むつ市	大畑町朝比奈岳国有林	要対策
落石・崩壊	主要地方道	むつ恐山公園大畑線（薬研～大畑）	無	指定	130	むつ市	大畑町小目名	要対策
落石・崩壊	主要地方道	むつ恐山公園大畑線（恐山～薬研）	無	指定	35	むつ市	大畑町朝比奈岳国有林	要対策
落石・崩壊	主要地方道	むつ恐山公園大畑線（恐山～薬研）	無	指定	70	むつ市	大畑町朝比奈岳国有林	要対策
落石・崩壊	主要地方道	むつ恐山公園大畑線（恐山～薬研）	無	指定	50	むつ市	大畑町朝比奈岳国有林	要対策
落石・崩壊	主要地方道	むつ恐山公園大畑線（恐山～薬研）	無	指定	30	むつ市	大畑町朝比奈岳国有林	要対策
落石・崩壊	主要地方道	むつ恐山公園大畑線（恐山～薬研）	無	指定	200	むつ市	大畑町朝比奈岳国有林	要対策
落石・崩壊	主要地方道	むつ東通線	無	未指定	60	東通村	（川代山国有林）	要対策
落石・崩壊	主要地方道	川内佐井線	無	指定	90	むつ市	川内町田野沢山（国有林）	要対策
落石・崩壊	主要地方道	川内佐井線	無	指定	160	むつ市	川内町田野沢山（国有林）	要対策
落石・崩壊	主要地方道	川内佐井線	無	指定	80	むつ市	川内町田野沢山（国有林）	要対策
落石・崩壊	主要地方道	川内佐井線	無	指定	20	むつ市	川内町湯野川越（国有林）	要対策
落石・崩壊	主要地方道	川内佐井線	無	指定	30	むつ市	川内町田野沢山（国有林）	要対策
落石・崩壊	主要地方道	川内佐井線	無	指定	10	むつ市	川内町田野沢山（国有林）	要対策
落石・崩壊	主要地方道	川内佐井線	無	指定	240	むつ市	川内町田野沢山（国有林）	要対策
落石・崩壊	一般県道	九艘泊脇野沢線	無	指定	100	むつ市	脇野沢九艘泊	要対策
落石・崩壊	一般県道	長後川内線	無	未指定	50	むつ市	川内町福浦山（国有林）	要対策
落石・崩壊	一般県道	長後川内線	無	指定	70	むつ市	川内町福浦山（国有林）	要対策
落石・崩壊	一般県道	長後川内線	無	指定	160	むつ市	川内町福浦山（国有林）	要対策
落石・崩壊	一般県道	長後川内線	無	指定	100	むつ市	川内町福浦山（国有林）	要対策
落石・崩壊	一般県道	長後川内線	無	指定	60	むつ市	川内町福浦山（国有林）	要対策
落石・崩壊	一般県道	長後川内線	無	指定	60	むつ市	川内町福浦山（国有林）	要対策
落石・崩壊	一般県道	長後川内線	無	指定	250	むつ市	川内町福浦山（国有林）	要対策
落石・崩壊	一般県道	長後川内線	無	未指定	60	むつ市	川内町福浦山（国有林）	要対策
落石・崩壊	一般県道	薬研佐井線	無	指定	60	むつ市	大畑町赤滝山国有林	要対策
落石・崩壊	一般県道	薬研佐井線	無	指定	80	むつ市	大畑町赤滝山国有林	要対策
落石・崩壊	一般県道	薬研佐井線	無	指定	130	むつ市	大畑町赤滝山国有林	要対策
落石・崩壊	一般県道	薬研佐井線	無	指定	260	むつ市	大畑町赤滝山国有林	要対策
落石・崩壊	一般県道	薬研佐井線	無	指定	50	むつ市	大畑町二階滝国有林	要対策
落石・崩壊	一般県道	薬研佐井線	無	指定	50	むつ市	大畑町二階滝国有林	要対策
落石・崩壊	一般県道	薬研佐井線	無	指定	190	佐井村	（古佐井山国有林）	要対策
落石・崩壊	一般県道	薬研佐井線	無	指定	210	佐井村	（古佐井山国有林）	要対策

点検対象項目	道路種別	路　線　名	迂回路	事前規制	延長(m)	市町村名	区字丁目番地等	評価ランク
落石・崩壊	一般県道	薬研佐井線	無	指定	180	佐井村	（古佐井山国有林）	要対策
落石・崩壊	一般県道	薬研佐井線	無	指定	90	佐井村	（古佐井山国有林）	要対策
落石・崩壊	一般県道	薬研佐井線	無	指定	140	佐井村	（古佐井山国有林）	要対策
落石・崩壊	一般県道	薬研佐井線	無	指定	10	佐井村	（古佐井山国有林）	要対策
落石・崩壊	一般県道	薬研佐井線	無	指定	110	佐井村	（古佐井山国有林）	要対策
落石・崩壊	一般県道	薬研佐井線	無	指定	100	佐井村	（古佐井山国有林）	要対策
落石・崩壊	一般県道	薬研佐井線	無	指定	140	佐井村	（古佐井山国有林）	要対策
落石・崩壊	一般県道	薬研佐井線	無	指定	110	佐井村	（古佐井山国有林）	要対策
落石・崩壊	一般県道	薬研佐井線	無	指定	50	佐井村	（古佐井山国有林）	要対策
落石・崩壊	一般県道	薬研佐井線	無	指定	110	佐井村	（古佐井山国有林）	要対策
落石・崩壊	一般県道	薬研佐井線	無	指定	50	佐井村	（古佐井山国有林）	要対策
落石・崩壊	一般県道	薬研佐井線	無	指定	160	佐井村	（古佐井山国有林）	要対策
落石・崩壊	一般県道	薬研佐井線	無	指定	230	佐井村	（古佐井山国有林）	要対策
落石・崩壊	一般県道	薬研佐井線	無	指定	280	佐井村	（古佐井山国有林）	要対策
落石・崩壊	一般県道	薬研佐井線	無	指定	280	佐井村	（古佐井山国有林）	要対策
落石・崩壊	一般県道	薬研佐井線	無	指定	80	佐井村	（古佐井山国有林）	要対策
落石・崩壊	一般県道	薬研佐井線	無	指定	130	佐井村	字古佐井川目	要対策
落石・崩壊	一般県道	薬研佐井線	無	指定	90	佐井村	字古佐井川目	要対策
落石・崩壊	一般県道	薬研佐井線	無	指定	220	佐井村	字古佐井川目	要対策
落石・崩壊	一般県道	薬研佐井線	無	指定	70	佐井村	字古佐井川目	要対策
岩盤崩壊	主要地方道	むつ恐山公園大畑線（恐山～薬研）	無	指定	75	むつ市	大畑町朝比奈岳国有林	要対策
岩盤崩壊	主要地方道	むつ恐山公園大畑線（薬研～大畑）	無	指定	70	むつ市	大畑町朝比奈岳国有林	要対策
岩盤崩壊	主要地方道	むつ東通線	無	未指定	40	東通村	（太平滝国有林）	要対策
岩盤崩壊	主要地方道	川内佐井線	無	未指定	60	むつ市	川内町高野山（国有林）	要対策
岩盤崩壊	一般県道	長後川内線	無	未指定	100	むつ市	川内町福浦山（国有林）	要対策
岩盤崩壊	一般県道	薬研佐井線	無	指定	90	むつ市	川内町赤滝山国有林	要対策
岩盤崩壊	一般県道	薬研佐井線	無	指定	60	佐井村	（古佐井山国有林）	要対策
地すべり	一般県道	長坂大湊線	無	未指定	30	むつ市	大字田名部矢立国有林34林班に1小班	要対策
雪崩	一般県道	長後川内線	無	未指定	60	むつ市	川内町福浦山（国有林）	要対策
土石流	主要地方道	川内佐井線	無	未指定	5	むつ市	川内町湯ノ川	要対策
土石流	主要地方道	川内佐井線	無	指定	20	むつ市	川内町田野沢山（国有林）	要対策
土石流	一般県道	薬研佐井線	無	指定	5	佐井村	（古佐井山国有林）	要対策
盛土	主要地方道	むつ恐山公園大畑線（恐山～薬研）	無	指定	25	むつ市	大畑町朝比奈岳国有林	要対策
盛土	主要地方道	むつ東通線	無	指定	40	むつ市	大字中野沢（川代山国有林）	要対策
擁壁	主要地方道	むつ恐山公園大畑線（むつ～恐山）	無	未指定	70	むつ市	大字田名部（矢立山国有林）	要対策
擁壁	主要地方道	川内佐井線	無	指定	60	むつ市	川内町田野沢山（国有林）	要対策
擁壁	主要地方道	川内佐井線	無	指定	30	むつ市	川内町田野沢山（国有林）	要対策
擁壁	主要地方道	川内佐井線	無	指定	20	むつ市	川内町田野沢山（国有林）	要対策
地吹雪	主要地方道	むつ尻屋崎線	無	未指定	600	東通村	大字蒲野沢字ホヤケ平	要対策
地吹雪	一般県道	長後川内線	無	未指定	130	むつ市	川内町大字川内字福浦山	要対策
落石・崩壊	主要地方道	むつ恐山公園大畑線（むつ～恐山）	無	未指定	65	むつ市	大字田名部（矢立山国有林）	カルテ監視
落石・崩壊	主要地方道	むつ恐山公園大畑線（むつ～恐山）	無	未指定	300	むつ市	大畑町国有林大尽山	カルテ監視
落石・崩壊	主要地方道	むつ恐山公園大畑線（むつ～恐山）	無	未指定	90	むつ市	大畑国有林大尽山	カルテ監視
落石・崩壊	主要地方道	むつ恐山公園大畑線（恐山～薬研）	無	指定	45	むつ市	大畑町国有林大尽山	カルテ監視
落石・崩壊	主要地方道	むつ恐山公園大畑線（恐山～薬研）	無	指定	100	むつ市	大畑町国有林大尽山	カルテ監視
落石・崩壊	主要地方道	むつ恐山公園大畑線（恐山～薬研）	無	指定	110	むつ市	大畑町国有林大尽山	カルテ監視
落石・崩壊	主要地方道	むつ恐山公園大畑線（恐山～薬研）	無	指定	70	むつ市	大畑町国有林大尽山	カルテ監視
落石・崩壊	主要地方道	むつ恐山公園大畑線（恐山～薬研）	無	指定	160	むつ市	大畑町国有林大尽山	カルテ監視
落石・崩壊	主要地方道	むつ恐山公園大畑線（恐山～薬研）	無	指定	20	むつ市	大畑町朝比奈岳国有林	カルテ監視
落石・崩壊	主要地方道	むつ恐山公園大畑線（恐山～薬研）	無	指定	95	むつ市	大畑町朝比奈岳国有林	カルテ監視

点検対象項目	道路種別	路　　線　　名	迂回路	事前規制	延長(m)	市町村名	区字丁目番地等	評価ランク
落石・崩壊	主要地方道	むつ恐山公園大畑線（恐山～薬研）	無	指定	90	むつ市	大畑町朝比奈岳国有林	カルテ監視
落石・崩壊	主要地方道	むつ恐山公園大畑線（恐山～薬研）	無	指定	50	むつ市	大畑町朝比奈岳国有林	カルテ監視
落石・崩壊	主要地方道	むつ恐山公園大畑線（薬研～大畑）	無	指定	75	むつ市	大畑町朝比奈岳国有林	カルテ監視
落石・崩壊	主要地方道	むつ恐山公園大畑線（薬研～大畑）	無	指定	130	むつ市	大畑町朝比奈岳国有林	カルテ監視
落石・崩壊	主要地方道	むつ恐山公園大畑線（薬研～大畑）	無	指定	30	むつ市	大畑町朝比奈岳国有林	カルテ監視
落石・崩壊	主要地方道	むつ恐山公園大畑線（薬研～大畑）	無	指定	80	むつ市	大畑町朝比奈岳国有林	カルテ監視
落石・崩壊	主要地方道	むつ恐山公園大畑線（恐山～薬研）	無	指定	35	むつ市	大畑町朝比奈岳国有林	カルテ監視
落石・崩壊	主要地方道	むつ恐山公園大畑線（恐山～薬研）	無	指定	40	むつ市	大畑町国有林大尽山	カルテ監視
落石・崩壊	主要地方道	むつ尻屋崎線	無	未指定	150	東通村	尻屋	カルテ監視
落石・崩壊	主要地方道	むつ尻屋崎線	無	未指定	160	東通村	尻屋	カルテ監視
落石・崩壊	主要地方道	むつ尻屋崎線	無	未指定	160	東通村	岩屋	カルテ監視
落石・崩壊	主要地方道	むつ尻屋崎線	無	未指定	210	東通村	岩屋	カルテ監視
落石・崩壊	主要地方道	むつ東通線	無	未指定	540	東通村	（太平滝国有林）	カルテ監視
落石・崩壊	主要地方道	むつ東通線	無	未指定	130	東通村	（太平滝国有林）	カルテ監視
落石・崩壊	主要地方道	むつ東通線	無	未指定	140	東通村	（川代山国有林）	カルテ監視
落石・崩壊	主要地方道	むつ東通線	無	未指定	130	東通村	（川代山国有林）	カルテ監視
落石・崩壊	主要地方道	むつ東通線	無	未指定	60	東通村	（川代山国有林）	カルテ監視
落石・崩壊	主要地方道	むつ東通線	無	未指定	107	東通村	（川代山国有林）	カルテ監視
落石・崩壊	主要地方道	むつ東通線	無	未指定	20	東通村	（太平滝国有林）	カルテ監視
落石・崩壊	主要地方道	川内佐井線	無	未指定	90	むつ市	川内町八木沢	カルテ監視
落石・崩壊	主要地方道	川内佐井線	無	未指定	140	むつ市	川内町堀川	カルテ監視
落石・崩壊	主要地方道	川内佐井線	無	未指定	160	むつ市	川内町堀川	カルテ監視
落石・崩壊	主要地方道	川内佐井線	無	未指定	30	むつ市	川内町仁左エ門沢	カルテ監視
落石・崩壊	主要地方道	川内佐井線	無	未指定	180	むつ市	川内町高野山（国有林）	カルテ監視
落石・崩壊	主要地方道	川内佐井線	無	未指定	210	むつ市	川内町湯野川（国有林）	カルテ監視
落石・崩壊	主要地方道	川内佐井線	無	未指定	70	むつ市	川内町湯野川（国有林）	カルテ監視
落石・崩壊	主要地方道	川内佐井線	無	未指定	100	むつ市	川内町田野沢山（国有林）	カルテ監視
落石・崩壊	主要地方道	川内佐井線	無	未指定	80	むつ市	川内町湯野川（国有林）	カルテ監視
落石・崩壊	主要地方道	川内佐井線	無	未指定	40	むつ市	川内町湯野川（国有林）	カルテ監視
落石・崩壊	主要地方道	川内佐井線	無	指定	110	むつ市	川内町田野沢山（国有林）	カルテ監視
落石・崩壊	主要地方道	川内佐井線	無	指定	50	むつ市	川内町田野沢山（国有林）	カルテ監視
落石・崩壊	主要地方道	川内佐井線	無	指定	70	むつ市	川内町田野沢山（国有林）	カルテ監視
落石・崩壊	主要地方道	川内佐井線	無	指定	30	むつ市	川内町田野沢山（国有林）	カルテ監視
落石・崩壊	主要地方道	川内佐井線	無	指定	30	むつ市	川内町田野沢山（国有林）	カルテ監視
落石・崩壊	主要地方道	川内佐井線	無	指定	100	むつ市	川内町田野沢山（国有林）	カルテ監視
落石・崩壊	主要地方道	川内佐井線	無	指定	300	むつ市	川内町田野沢山（国有林）	カルテ監視
落石・崩壊	主要地方道	川内佐井線	無	指定	60	むつ市	川内町田野沢山（国有林）	カルテ監視
落石・崩壊	主要地方道	川内佐井線	無	指定	100	むつ市	川内町田野沢山（国有林）	カルテ監視
落石・崩壊	主要地方道	川内佐井線	無	指定	60	むつ市	川内町田野沢山（国有林）	カルテ監視
落石・崩壊	主要地方道	川内佐井線	無	指定	80	むつ市	川内町湯野川越（国有林）	カルテ監視
落石・崩壊	主要地方道	川内佐井線	無	指定	140	むつ市	川内町湯野川越（国有林）	カルテ監視
落石・崩壊	主要地方道	川内佐井線	無	指定	60	むつ市	川内町湯野川越（国有林）	カルテ監視
落石・崩壊	主要地方道	川内佐井線	無	指定	90	むつ市	川内町田野沢山（国有林）	カルテ監視
落石・崩壊	主要地方道	川内佐井線	無	指定	175	むつ市	川内町田野沢山（国有林）	カルテ監視
落石・崩壊	一般県道	九艘泊脇野沢線	無	指定	140	むつ市	脇野沢九艘泊	カルテ監視
落石・崩壊	一般県道	九艘泊脇野沢線	無	指定	120	むつ市	脇野沢九艘泊	カルテ監視
落石・崩壊	一般県道	九艘泊脇野沢線	無	指定	50	むつ市	脇野沢九艘泊	カルテ監視
落石・崩壊	一般県道	九艘泊脇野沢線	無	指定	30	むつ市	脇野沢九艘泊	カルテ監視
落石・崩壊	一般県道	九艘泊脇野沢線	無	指定	90	むつ市	脇野沢源籐城（国有林）	カルテ監視
落石・崩壊	一般県道	九艘泊脇野沢線	無	指定	25	むつ市	脇野沢源籐城（国有林）	カルテ監視
落石・崩壊	一般県道	九艘泊脇野沢線	無	指定	170	むつ市	脇野沢源籐城（国有林）	カルテ監視
落石・崩壊	一般県道	九艘泊脇野沢線	無	指定	130	むつ市	脇野沢源籐城（国有林）	カルテ監視
落石・崩壊	一般県道	九艘泊脇野沢線	無	指定	50	むつ市	脇野沢源籐城（国有林）	カルテ監視
落石・崩壊	一般県道	九艘泊脇野沢線	無	指定	170	むつ市	脇野沢源籐城（国有林）	カルテ監視
落石・崩壊	一般県道	九艘泊脇野沢線	無	指定	20	むつ市	脇野沢源籐城（国有林）	カルテ監視
落石・崩壊	一般県道	九艘泊脇野沢線	無	指定	150	むつ市	脇野沢源籐城（国有林）	カルテ監視
落石・崩壊	一般県道	九艘泊脇野沢線	無	指定	200	むつ市	脇野沢蛸田	カルテ監視

点検対象項目	道路種別	路　　線　　名	迂回路	事前規制	延長(m)	市町村名	区字丁目番地等	評価ランク
落石・崩壊	一般県道	九艘泊脇野沢線	無	指定	110	むつ市	脇野沢寄波	カルテ監視
落石・崩壊	一般県道	九艘泊脇野沢線	無	指定	50	むつ市	脇野沢寄波	カルテ監視
落石・崩壊	一般県道	九艘泊脇野沢線	無	指定	40	むつ市	脇野沢寄波	カルテ監視
落石・崩壊	一般県道	九艘泊脇野沢線	無	未指定	80	むつ市	脇野沢新井田	カルテ監視
落石・崩壊	一般県道	九艘泊脇野沢線	無	未指定	50	むつ市	脇野沢新井田	カルテ監視
落石・崩壊	一般県道	九艘泊脇野沢線	無	指定	20	むつ市	脇野沢源藤城（国有林）	カルテ監視
落石・崩壊	一般県道	尻労小田野沢線	無	未指定	80	東通村	大字猿ヶ森字馬ノ平	カルテ監視
落石・崩壊	一般県道	尻労小田野沢線	無	未指定	280	東通村	大字尻労	カルテ監視
落石・崩壊	一般県道	長後川内線	無	未指定	100	むつ市	川内町福浦山（国有林）	カルテ監視
落石・崩壊	一般県道	長後川内線	無	未指定	80	むつ市	川内町福浦山（国有林）	カルテ監視
落石・崩壊	一般県道	長後川内線	無	未指定	40	むつ市	川内町福浦山（国有林）	カルテ監視
落石・崩壊	一般県道	長後川内線	無	指定	120	むつ市	川内町福浦山（国有林）	カルテ監視
落石・崩壊	一般県道	長後川内線	無	指定	40	むつ市	川内町福浦山（国有林）	カルテ監視
落石・崩壊	一般県道	長後川内線	無	未指定	135	むつ市	川内町福浦山（国有林）	カルテ監視
落石・崩壊	一般県道	薬研佐井線	無	指定	180	むつ市	大畑町赤滝山国有林	カルテ監視
落石・崩壊	一般県道	薬研佐井線	無	指定	280	むつ市	大畑町赤滝山国有林	カルテ監視
落石・崩壊	一般県道	薬研佐井線	無	指定	140	むつ市	大畑町二階滝国有林	カルテ監視
落石・崩壊	一般県道	薬研佐井線	無	指定	40	むつ市	大畑町二階滝国有林	カルテ監視
落石・崩壊	一般県道	薬研佐井線	無	指定	140	むつ市	大畑町二階滝国有林	カルテ監視
落石・崩壊	一般県道	薬研佐井線	無	指定	60	むつ市	大畑町二階滝国有林	カルテ監視
落石・崩壊	一般県道	薬研佐井線	無	指定	190	佐井村	（古佐井山国有林）	カルテ監視
落石・崩壊	一般県道	薬研佐井線	無	指定	120	佐井村	（古佐井山国有林）	カルテ監視
落石・崩壊	一般県道	薬研佐井線	無	指定	40	佐井村	（古佐井山国有林）	カルテ監視
落石・崩壊	一般県道	薬研佐井線	無	指定	120	佐井村	（古佐井山国有林）	カルテ監視
落石・崩壊	一般県道	薬研佐井線	無	指定	60	佐井村	字古佐井川目	カルテ監視
落石・崩壊	一般県道	薬研佐井線	無	指定	90	佐井村	字古佐井川目	カルテ監視
落石・崩壊	一般県道	薬研佐井線	無	指定	50	佐井村	字古佐井川目	カルテ監視
岩盤崩壊	主要地方道	むつ恐山公園大畑線（薬研～大畑）	無	指定	80	むつ市	大畑町朝比奈岳国有林	カルテ監視
岩盤崩壊	一般県道	九艘泊脇野沢線	無	指定	70	むつ市	脇野沢源籐城（国有林）	カルテ監視
岩盤崩壊	一般県道	九艘泊脇野沢線	無	指定	60	むつ市	脇野沢源籐城（国有林）	カルテ監視
岩盤崩壊	一般県道	九艘泊脇野沢線	無	指定	30	むつ市	脇野沢源籐城（国有林）	カルテ監視
岩盤崩壊	一般県道	九艘泊脇野沢線	無	指定	50	むつ市	脇野沢源籐城（国有林）	カルテ監視
岩盤崩壊	一般県道	九艘泊脇野沢線	無	指定	80	むつ市	脇野沢源籐城（国有林）	カルテ監視
岩盤崩壊	一般県道	九艘泊脇野沢線	無	指定	50	むつ市	脇野沢源籐城（国有林）	カルテ監視
岩盤崩壊	一般県道	九艘泊脇野沢線	無	指定	100	むつ市	脇野沢蛸田	カルテ監視
岩盤崩壊	一般県道	長後川内線	無	未指定	35	むつ市	川内町福浦山（国有林）	カルテ監視
地すべり	主要地方道	川内佐井線	無	指定	60	むつ市	川内町田野沢山（国有林）	カルテ監視
地すべり	主要地方道	川内佐井線	無	指定	100	むつ市	川内町田野沢山（国有林）	カルテ監視
地すべり	主要地方道	川内佐井線	無	指定	90	むつ市	川内町田野沢山（国有林）	カルテ監視
地すべり	主要地方道	川内佐井線	無	指定	150	むつ市	川内町田野沢山（国有林）	カルテ監視
地すべり	主要地方道	川内佐井線	無	指定	70	むつ市	川内町田野沢山（国有林）	カルテ監視
地すべり	主要地方道	川内佐井線	無	指定	50	むつ市	川内町田野沢山（国有林）	カルテ監視
地すべり	主要地方道	川内佐井線	無	指定	70	むつ市	川内町田野沢山（国有林）	カルテ監視
地すべり	一般県道	長後川内線	無	未指定	80	むつ市	川内 町福浦山	カルテ監視
地すべり	一般県道	薬研佐井線	無	指定	180	むつ市	大畑町赤滝山国有林	カルテ監視
地すべり	一般県道	薬研佐井線	無	指定	170	むつ市	大畑町赤滝山国有林	カルテ監視
雪崩	主要地方道	むつ恐山公園大畑線（薬研～大畑）	無	指定	140	むつ市	大畑町朝比奈岳国有林	カルテ監視
雪崩	主要地方道	川内佐井線	無	未指定	290	むつ市	川内町湯野川（国有林）	カルテ監視
雪崩	一般県道	長後川内線	無	未指定	150	むつ市	川内町福浦山（国有林）	カルテ監視
雪崩	一般県道	長後川内線	無	未指定	100	むつ市	川内町福浦山（国有林）	カルテ監視
雪崩	一般県道	長後川内線	無	未指定	50	むつ市	川内町福浦山（国有林）	カルテ監視
雪崩	一般県道	長後川内線	無	未指定	100	むつ市	川内町福浦山（国有林）	カルテ監視
雪崩	一般県道	長後川内線	無	未指定	120	むつ市	川内町福浦山（国有林）	カルテ監視
雪崩	一般県道	長後川内線	無	指定	120	むつ市	川内町福浦山（国有林）	カルテ監視
雪崩	一般県道	長後川内線	無	指定	70	むつ市	川内町福浦山（国有林）	カルテ監視
雪崩	一般県道	長後川内線	無	指定	230	むつ市	川内町福浦山（国有林）	カルテ監視
雪崩	一般県道	長後川内線	無	未指定	60	むつ市	川内町福浦山（国有林）	カルテ監視
雪崩	一般県道	長後川内線	無	指定	60	むつ市	川内町福浦山（国有林）	カルテ監視
雪崩	一般県道	長後川内線	無	指定	60	むつ市	川内町福浦山（国有林）	カルテ監視
雪崩	一般県道	長後川内線	無	未指定	20	むつ市	川内町福浦山（国有林）	カルテ監視
土石流	主要地方道	むつ恐山公園大畑線（薬研～大畑）	無	指定	5	むつ市	大畑町朝比奈岳国有林	カルテ監視

点検対象項目	道路種別	路　　線　　名	迂回路	事前規制	延長(m)	市町村名	区字丁目番地等	評価ランク
土石流	主要地方道	川内佐井線	無	指定	5	佐井村	佐井（湯ノ川越国有林）	カルテ監視
土石流	主要地方道	川内佐井線	無	指定	5	佐井村	佐井（湯ノ川越国有林）	カルテ監視
土石流	主要地方道	川内佐井線	無	指定	20	佐井村	佐井（湯ノ川越国有林）	カルテ監視
土石流	一般県道	薬研佐井線	無	指定	5	むつ市	大畑町赤滝山国有林	カルテ監視
盛土	主要地方道	むつ恐山公園大畑線（むつ～恐山）	無	未指定	210	むつ市	大畑町国有林大尽山	カルテ監視
盛土	主要地方道	むつ恐山公園大畑線（恐山～薬研）	無	指定	5	むつ市	大畑町朝比奈岳国有林	カルテ監視
盛土	主要地方道	むつ恐山公園大畑線（恐山～薬研）	無	指定	20	むつ市	大畑町朝比奈岳国有林	カルテ監視
盛土	主要地方道	むつ東通線	無	未指定	180	むつ市	大字中野沢（川代山国有林）	カルテ監視
盛土	主要地方道	川内佐井線	無	指定	40	むつ市	川内町田野沢山（国有林）	カルテ監視
盛土	一般県道	長後川内線	無	未指定	60	佐井村	大字長後字野平	カルテ監視
盛土	一般県道	薬研佐井線	無	指定	5	佐井村	（古佐井山国有林）	カルテ監視
擁壁	主要地方道	むつ恐山公園大畑線（恐山～薬研）	無	指定	20	むつ市	大畑町朝比奈岳国有林	カルテ監視
擁壁	主要地方道	むつ恐山公園大畑線（恐山～薬研）	無	指定	20	むつ市	大畑町朝比奈岳国有林	カルテ監視
擁壁	主要地方道	むつ恐山公園大畑線（恐山～薬研）	無	指定	8	むつ市	大畑町朝比奈岳国有林	カルテ監視
擁壁	主要地方道	むつ恐山公園大畑線（恐山～薬研）	有	指定	170	むつ市	大畑町朝比奈岳国有林	カルテ監視
擁壁	主要地方道	むつ恐山公園大畑線（むつ～恐山）	無	未指定	1090	むつ市	大字田名部	カルテ監視
擁壁	主要地方道	むつ東通線	無	未指定	130	東通村	（太平滝国有林）	カルテ監視
擁壁	主要地方道	川内佐井線	無	指定	30	むつ市	川内町田野沢山（国有林）	カルテ監視
擁壁	主要地方道	川内佐井線	無	指定	25	むつ市	川内町田野沢山（国有林）	カルテ監視
擁壁	主要地方道	川内佐井線	無	指定	25	むつ市	川内町田野沢山（国有林）	カルテ監視
擁壁	主要地方道	川内佐井線	無	指定	40	佐井村	佐井（湯ノ川越国有林）	カルテ監視
擁壁	主要地方道	川内佐井線	無	未指定	75	むつ市	川内町仁左エ門沢	カルテ監視
擁壁	主要地方道	川内佐井線	無	未指定	90	むつ市	川内町湯野川（国有林）	カルテ監視
擁壁	一般県道	九艘泊脇野沢線	無	指定	70	むつ市	脇野沢源籐城（国有林）	カルテ監視
擁壁	一般県道	九艘泊脇野沢線	無	指定	160	むつ市	脇野沢蛸田	カルテ監視
擁壁	一般県道	九艘泊脇野沢線	無	指定	200	むつ市	脇野沢蛸田	カルテ監視
擁壁	一般県道	長後川内線	無	指定	150	むつ市	川内町福浦山（国有林）	カルテ監視
擁壁	一般県道	長後川内線	無	指定	40	むつ市	川内町福浦山（国有林）	カルテ監視
地吹雪	主要地方道	むつ尻屋崎線	無	未指定	2370	東通村	尻屋	カルテ監視
地吹雪	主要地方道	川内佐井線	無	未指定	260	むつ市	川内町板子塚	カルテ監視
地吹雪	主要地方道	川内佐井線	無	未指定	600	むつ市	川内町湯野川（国有林）	カルテ監視
地吹雪	一般県道	長後川内線	無	未指定	1200	佐井村	大字長後字野平	カルテ監視
地吹雪	一般県道	長後川内線	無	未指定	700	佐井村	大字長後字野平	カルテ監視

３－16－２　緊急輸送道路ネットワーク

⑴　緊急輸送道路の機能区分

【第１次緊急輸送道路】

・広域的な輸送に必要な道路であり、県庁舎等の１次防災拠点施設間を連絡する道路を設定する

【第２次緊急輸送道路】

・各市町村の庁舎等の２次防災拠点施設間を連絡する道路を設定する

緊急輸送道路ネットワーク内訳表

▼第１次緊急輸送道路路線別指定距離（H29.10）

区画区分	道　路　種　別	路　　線　　名	路線延長（km）
第　１　次	高速自動車国道	東北縦貫自動車道八戸線	43.1
	高速自動車国道	東北縦貫自動車道弘前線	56.3
	高速自動車国道	津軽自動車道	22.9
	高速自動車国道	八戸久慈自動車道（八戸南環状道路）	8.6
	高速自動車国道	八戸久慈自動車道（八戸南道路）	8.7
	高速自動車国道	上北自動車道　上北道路（国道45号）	7.8
	高速自動車国道	百石道路	6.1
	地域高規格道路	下北半島縦貫道路（国道２７９号）	19.5
	その他有料道路（公団/公社等）	みちのく有料道路	21.5
	その他有料道路（公団/公社等）	第二みちのく有料道路	9.7
	その他有料道路（公団/公社等）	青森空港有料道路	1.7
	一般国道（指定区間）	国道４号	116.7
	一般国道（指定区間）	国道７号	83.9
	一般国道（指定区間）	国道４５号	46.2
	一般国道（指定区間）	国道１０４号	18.3
	一般国道（指定区間外）	国道１０１号	34.5
	一般国道（指定区間外）	国道１０２号	61.1
	一般国道（指定区間外）	国道１０３号	44.0
	一般国道（指定区間外）	国道２７９号	102.8
	一般国道（指定区間外）	国道２８０号	25.8
	一般国道（指定区間外）	国道２８２号	6.9
	一般国道（指定区間外）	国道３３８号	116.2
	一般国道（指定区間外）	国道３３９号	43.3
	一般国道（指定区間外）	国道３４０号	3.8
	一般国道（指定区間外）	国道３９４号	24.6
	一般国道（指定区間外）	国道４５４号	1.5
	主要地方道	３　　弘前岳鰺ヶ沢線	1.6
	主要地方道	８　　八戸野辺地線	39.5
	主要地方道	１０　　三沢十和田線	27.4
	主要地方道	１１　　八戸大野線	0.6
	主要地方道	１２　　鰺ヶ沢蟹田線	23.4
	主要地方道	１３　　大鰐浪岡線	21.9
	主要地方道	１６　　青森停車場線	1.2
	主要地方道	１７　　弘前停車場線	0.5
	主要地方道	１８　　青森港線	0.3
	主要地方道	１９　　八戸百石線	15.8
	主要地方道	２０　　八戸三沢線	1.7
	主要地方道	２７　　青森浪岡線	17.3
	主要地方道	２９　　八戸環状線	14.3
	主要地方道	３１　　弘前鰺ヶ沢線	0.9
	主要地方道	３８　　五所川原黒石線	0.5
	主要地方道	４０　　青森田代十和田線	13.7
	主要地方道	４１　　弘前環状線	1.4
	主要地方道	４２　　名川階上線	1.5
	主要地方道	４４　　青森環状野内線	1.8
	主要地方道	４５　　十和田三戸線	0.8
	主要地方道	４７　　青森東インター線	0.9
	一般県道	１０９　弘前平賀線	1.9

区画区分	道　路　種　別	路　　線　　名	路線延長（km）
	一般県道	１２０　荒川青森（T）線	4.4
	一般県道	１２３　清水川滝沢野内線	2.3
	一般県道	１３８　島守八戸線	0.5
	一般県道	１６５　上野十和田線	0.3
	一般県道	１７６　赤川下北（T）線	4.6
	一般県道	１７７　海老川新町線	1.5
	一般県道	１８０　尾駮有戸（T）線	1.4
	一般県道	２１１　折茂上北町停車場線	3.8
	一般県道	２４２　後平青森線	5.3
	一般県道	２５１　妙売市線	0.3
	一般県道	２５４　大町三沢線	1.6
	一般県道	２５９　久栗坂造道線	0.6
	一般県道	２６０　石川百田線	9.1
	一般県道	２７２　下北（T）線	1.3
	一般県道	２８２　小国本町線	0.8
	一般県道	２８５　浪岡藤崎線	1.2
	市町村道	青森市道	3.3
	市町村道	弘前市道	4.5
	市町村道	八戸市道	5.8
	市町村道	五所川原市道	1.7
	市町村道	十和田市道	0.9
	市町村道	三沢市道	2.7
	市町村道	むつ市道	0.1
	市町村道	外ヶ浜町道	0.8
	市町村道	七戸町道	0.6
	市町村道	東北町道	2.8
	市町村道	六ヶ所村道	5.3
	市町村道	野辺地町道	2.7
	その他道路 （緊急用河川敷道路等）	臨港道路　臨港道路本港線（青森市）	0.7
	その他道路 （緊急用河川敷道路等）	臨港道路　臨港道路2号線	0.4
	その他道路 （緊急用河川敷道路等）	臨港道路　フェリー臨港道路1号線	1.6
	その他道路 （緊急用河川敷道路等）	臨港道路　白銀北沼線	0.8
	その他道路 （緊急用河川敷道路等）	臨港道路　八太郎1号埠頭線（八戸市）	0.2
	その他道路 （緊急用河川敷道路等）	臨港道路　八太郎3号埠頭線（八戸市）	0.5
	その他道路 （緊急用河川敷道路等）	臨港道路　改修臨港道路（鰺ヶ沢町）	0.9
	その他道路 （緊急用河川敷道路等）	臨港道路　道路（新納屋）（六ヶ所村）	1.8
	その他道路 （緊急用河川敷道路等）	臨港道路　根田内1号臨港道路（大間町）	0.4
	その他道路 （緊急用河川敷道路等）	臨港道路　真砂町臨港道路（むつ市）	1.1
		合　計	1203.0

▼第２次緊急輸送道路路線別指定距離（H29.10）

区画区分	道　路　種　別	路　　線　　名	路線延長（km）
第　２　次	一般国道	国道１０１号	80.9
	一般国道	国道１０２号	43.7
	一般国道	国道１０３号	9.0
	一般国道	国道１０４号	32.7
	一般国道	国道２８０号	57.7
	一般国道	国道３３８号	109.8
	一般国道	国道３３９号	44.8
	一般国道	国道３４０号	14.7
	一般国道	国道３９４号	53.9
	一般国道	国道４５４号	55.0
	主要地方道	１　八戸階上線	17.5
	主要地方道	２　屏風山内真部線	28.3
	主要地方道	３　弘前岳鯵ヶ沢線	46.5
	主要地方道	４　むつ恐山公園大畑線	11.5
	主要地方道	５　野辺地六ヶ所線	18.4
	主要地方道	６　むつ尻屋崎線	4.5
	主要地方道	７　むつ東通線	9.6
	主要地方道	８　八戸野辺地線	5.7
	主要地方道	９　夏泊公園線	30.5
	主要地方道	１１　八戸大野線	13.3
	主要地方道	１２　鯵ヶ沢蟹田線	35.6
	主要地方道	１３　大鰐浪岡線	0.7
	主要地方道	１４　今別蟹田線	16.1
	主要地方道	１５　橋向五戸線	15.5
	主要地方道	２０　八戸三沢線	14.7
	主要地方道	２２　三沢七戸線	3.2
	主要地方道	２３　本八戸(T)線	0.7
	主要地方道	２４　横浜六ヶ所線	11.4
	主要地方道	２５　東北横浜線	19.4
	主要地方道	２６　青森五所川原線	26.9
	主要地方道	２８　岩崎西目屋弘前線	85.0
	主要地方道	３１　弘前鯵ヶ沢線	45.9
	主要地方道	３２　二戸田子線	5.5
	主要地方道	３３　軽米名川線	4.8
	主要地方道	３４　五所川原浪岡線	10.8
	主要地方道	３５　五所川原岩木線	26.6
	主要地方道	３６　五所川原金木線	15.1
	主要地方道	３７　弘前柏線	8.8
	主要地方道	３８　五所川原黒石線	2.9
	主要地方道	４０　青森田代十和田線	21.3
	主要地方道	４１　弘前環状線	1.4
	主要地方道	４２　名川階上線	33.4
	主要地方道	４３　五所川原車力線	21.6
	主要地方道	４４　青森環状野内線	21.3
	主要地方道	４５　十和田三戸線	18.0
	主要地方道	４６　川内佐井線	41.0
	一般県道	１０３　津軽中里停車場線	2.8
	一般県道	１０５　平賀停車場本町線	0.2
	一般県道	１０６　尾上停車場線	0.6
	一般県道	１０８　野辺地港線	0.2
	一般県道	１０９　弘前平賀線	5.2
	一般県道	１１４　菰鎚木造線	6.8
	一般県道	１１７　尾上日沼線	4.5
	一般県道	１１８　七戸十和田湖線	14.0
	一般県道	１２１　七戸上北町(T)線	8.0
	一般県道	１２５　小友板柳（T）線	3.5

区画区分	道　路　種　別	路　　線　　名	路線延長（km）
	一般県道	１２６　久渡寺新寺町線	4.0
	一般県道	１２７　石川土手町線	8.4
	一般県道	１２９　関ヶ平五代線	4.6
	一般県道	１３４　櫛引上名久井三戸線	12.2
	一般県道	１４３　南部田子線	12.5
	一般県道	１４５　戸来十和田線	1.0
	一般県道	１４６　浪岡北中野黒石線	0.8
	一般県道	１５０　持子沢鶴田線	0.9
	一般県道	１５２　三戸停車場線	0.2
	一般県道	１５３　山田鶴田線	0.5
	一般県道	１６１　豊川館岡線	5.3
	一般県道	１７０　天ケ森三沢線	18.8
	一般県道	１７２　尻労袰部線	3.0
	一般県道	１７８　野辺地停車場線	0.4
	一般県道	１７９　泊陸奥横浜(T)線	17.3
	一般県道	１８０　尾駮有戸(T)線	5.1
	一般県道	１９８　大鰐(T)線	1.4
	一般県道	２０１　蔵館大鰐線	1.4
	一般県道	２０４　相馬常盤野線	8.0
	一般県道	２０５　町居平賀停車場線	0.6
	一般県道	２１１　折茂上北町(T)線	0.1
	一般県道	２１５　小湊停車場線	0.4
	一般県道	２１９　水喰上北町(T)線	0.5
	一般県道	２３４　津軽新城停車場油川線	0.4
	一般県道	２３５　浪岡停車場線	0.7
	一般県道	２３８　蟹田停車場線	0.1
	一般県道	２４１　木造停車場線	3.3
	一般県道	２４３　馬門野辺地線	3.6
	一般県道	２４５　稲盛千代町山田線	0.6
	一般県道	２４７　鶴ヶ坂千刈線	12.0
	一般県道	２４８　尻労小田野沢線	14.1
	一般県道	２４９　鶴泊停車場胡桃舘線	0.1
	一般県道	２５１　妙売市線	0.9
	一般県道	２５３　長後川内線	12.7
	一般県道	２５８　三戸南部線	4.7
	一般県道	２５９　久栗坂造道線	1.0
	一般県道	２６０　石川百田線	4.8
	一般県道	２６３　鰺ヶ沢停車場線	0.1
	一般県道	２６８　弘前田舎館黒石線	4.6
	一般県道	２７６　大俵板柳停車場線	0.2
	一般県道	２８２　小国本町線	0.2
	一般県道	２８４　薬研佐井線	23.5
	市町村道	青森市道	12.7
	市町村道	弘前市道	9.2
	市町村道	八戸市道	11.5
	市町村道	黒石市道	1.2
	市町村道	五所川原市道	3.5
	市町村道	むつ市道	0.9
	市町村道	十和田市道	3.9
	市町村道	三沢市道	1.6
	市町村道	つがる市道	1.6
	市町村道	平川市道	0.1
	市町村道	平内町道	1.3
	市町村道	今別町道	0.2
	市町村道	外ヶ浜町道	1.7
	市町村道	深浦町道	0.4
	市町村道	藤崎町道	0.1
	市町村道	大鰐町道	0.4
	市町村道	板柳町道	0.8

区画区分	道　路　種　別	路　　線　　名	路線延長（km）
	市町村道	鶴田町道	0.3
	市町村道	中泊町道	0.8
	市町村道	鰺ヶ沢町道	0.8
	市町村道	野辺地町道	3.4
	市町村道	七戸町道	0.3
	市町村道	六戸町道	1.7
	市町村道	横浜町道	1.3
	市町村道	おいらせ町道	1.9
	市町村道	大間町道	0.3
	市町村道	東通村道	2.9
	市町村道	風間浦村道	0.1
	市町村道	佐井村道	0.1
	市町村道	三戸町道	0.8
	市町村道	五戸町道	1.0
	市町村道	田子町道	0.1
	市町村道	南部町道	1.3
	その他道路 （緊急用河川敷道路等）	公衆用道路（中泊町）	0.5
	その他道路 （緊急用河川敷道路等）	三沢漁港臨港道路（三沢市）	0.3
	その他道路 （緊急用河川敷道路等）	白銀東1号線（八戸市）	0.3
	その他道路 （緊急用河川敷道路等）	糠森臨港線（佐井村）	0.8
	その他道路 （緊急用河川敷道路等）	2～4号臨港道路（むつ市）	0.3
		合　計	1506.65

3－17－1　電　力　施　設

(1)　発　　電　　所

（東北電力㈱青森支店）

設置者	発電所名	所　在　地	（水系名）河川名	発電所型式	発電所出力等		
					最　大	常　時	台　数
					kw	kw	kVA
東北電力	十和田	十和田市大字奥瀬字蔦国有林	（奥入瀬川）十和田湖他	貯水池水路式	31,100	14,500	13,000×3
	立　石	十和田市大字奥瀬字立石	（奥入瀬川）奥入瀬川	水路式	10,500	5,100	4,440×3
	法　量	十和田市大字法量字山の下	（奥入瀬川）奥入瀬川	〃	6,800	3,300	8,500×1
	蔦	十和田市大字法量字	（奥入瀬川）蔦川他	〃	2,300	700	2,300×1
	岩谷沢	むつ市川内町高野山国有林	（川内川）川内川	〃	800	300	500×2
	小中島	三戸郡三戸町大字梅内字川原	（馬淵川）馬淵川	〃	2,200	680	2,600×1
	上松沢	青森市大字駒込字深沢	（堤　川）駒込川他	〃	5,400	2,700	6,000×1
	嘉瀬子内	青森市大字駒込字北駒込山国有林	（堤　川）駒込川他	〃	6,900	3,100	4,000×2
	矢　別	青森市大字荒川字南荒川山	（堤　川）堤川他	〃	2,100	830	2,500×1
	寒水沢	青森市大字荒川字寒水沢	（堤　川）堤川他	〃	1,200	670	1,350×1
	大不動	青森市大字野沢字川部	（堤　川）堤川	〃	1,500	830	1,750×1
	一の渡	平川市小国川原田	（岩木川）浅瀬石川	〃	2,650	1,640	2,790×1
	浅瀬石川	黒石市大字板留字大川添	（岩木川）浅瀬石川	ダム式	17,100	1,700	18,000×1
	滝　渕	西津軽郡鰺ヶ沢町大字芦范字日の下	（中村川）中村川	水路式	5,000	1,600	3,200×2
	大池第一	西津軽郡深浦町大字松神字松神山国有林	（赤石川他）赤石川他	〃	4,200	－	5,400×1
	大池第二	〃	（赤石川他）赤石川他	〃	10,700	－	11,000×1
	松　神	西津軽郡深浦町大字松神字上浜松	（赤石川他）赤石川他	〃	5,800	－	7,300×1
	八戸火力	八戸市大字河原木字宇兵衛河原			416,000		485,000×1
	八　戸太陽光	八戸市大字河原木字海岸			1,500		1,650×1
	津　軽	中津軽郡西目屋村大字居森平字寒沢	（岩木川）岩木川	ダム式	8,500	930	9,000×1

(2) 変　電　所

変電所名	所在地	認可出力kVA
青森	青森市大字高田字朝日山	1,000,000
沖館	〃　千富町一丁目	70,000
浪打	〃　花園一丁目	45,000
浦町	〃　桂木四丁目	80,000
岡町	〃　大字岡町字藤戸	55,000
田代	〃　大字駒込字南駒込山	3,000
新町野	〃　大字新町野字菅谷	40,000
瀬辺地	東津軽郡蓬田村大字瀬辺地字山田	20,000
今別	〃　今別町大字今別字中沢	10,000
泉野	青森市大字泉野字野脇	55,000
小湊	東津軽郡平内町大字小湊字新道	20,000
野辺地	上北郡野辺地町大字野辺地字松ノ木平	21,000
下北	むつ市大字田名部字後田	160,000
三本松	〃　中央二丁目	50,000
大湊	〃　桜木町	20,000
仲崎	〃　川内町中畑	16,000
佐井	下北郡佐井村大字佐井字原田	20,000
大畑	むつ市大畑町松ノ木道	20,000
東通	下北郡東通村大字野牛字釜ノ平	16,000
近川	むつ市大字奥内字竹立	30,000
弘前	弘前市大字熊島字豊田	50,000
桔梗野	〃　旭ヶ丘一丁目	40,000
東弘前	〃　城東一丁目	60,000
北弘前	〃　神田二丁目	65,000
大鰐	南津軽郡大鰐町大字蔵館字道添	35,000
黒石	黒石市大字末広	55,000
浪岡	青森市浪岡大字女鹿沢字平野	40,000
五所川原	五所川原市字鎌谷町	50,000
北津軽	北津軽郡鶴田町大字強巻字翁柳	340,000
板柳	〃　板柳町大字三千石字二ツ潟	20,000
金木	五所川原市金木町嘉瀬雲雀野	35,000
中里	北津軽郡中泊町大字中里字亀山	6,000
十三湖	〃　〃　大字薄市字沖原	35,000
南津軽	平川市大光寺字一早稲田	325,000
菰槌	つがる市木造菰槌三好野	35,000
鰺ヶ沢	西津軽郡鰺ヶ沢町大字舞戸字東阿部野	20,000
八戸	八戸市大字河原木字浜名谷地	390,000
南八戸	〃　大字是川字鴨平	321,000
小中野	〃　江陽二丁目	60,000
湊	〃　大字大久保字サクロツ	65,000
堤町	〃　大字堤町	50,000
尻内	〃　大字田面木字王城林	35,000
吹上	〃　吹上四丁目	50,000
市川	〃　大字市川町字長七谷地	45,000
前山	八戸市北インター工業団地四丁目	35,000
剣吉	三戸郡南部町大字斗賀字上野焼	20,000
三戸	〃　三戸町大字川守田字名部久保	30,000
南部古館	〃　五戸町字古館脇	20,000
七戸	上北郡七戸町字上町野	50,000
相坂	十和田市大字相坂字小林	50,000
稲生	〃　大字三本木字北平	35,000
古間木	三沢市花園町二丁目	50,000
上北	上北郡七戸町字卒古沢	3,610,000
六ヶ所	〃　六ヶ所村大字尾駮字上尾駮	180,000
尾駮	〃　六ヶ所村大字尾駮字家ノ前	40,000
六戸	〃　六戸町大字尾犬落瀬字四木地内	215,000
青森本町	青森市本町一丁目	60,000
五戸	三戸郡五戸町大字切谷内字大久木沢	600,000
白糖	下北郡東通村大字白糠字前坂下	110,000
深浦	西津軽郡深浦町大字深浦字吾妻沢	10,000
階上	三戸郡階上町蒼前東一丁目	40,000
弘前城東	弘前市大字福田字巻屋	40,000
木造	つがる市木造浦船	20,000
東下田	上北郡おいらせ町黒坂谷地	40,000
淋代平	三沢市大字三沢字淋代平	20,000
岩木川	中津軽郡西目屋村大字村市村元	6,000

３－17－２　電力災害用資機材の保有状況

（東北電力㈱青森支店）
平成２9年３月末現在

車両別 / 事業所名	乗用車	ジープ	バン型車（含PR車）	貨物車（含WC車）	軽四輪車	クレーン車	変圧器車（含電源車）	総合作業車	雪上車	現地指揮者	計
支　　店	20	2	2		1（EV）						25
青　　森（営）	3	4	11	5	23	1	4	7	1	1	60
弘　　前（営）	1	1	10	1	20		2	3			38
八　　戸（営）	2	1	11	2	22	1	2	4			45
五所川原　（営）	1	2	9	1	14		2	4			33
十　和　田（営）	1	1	7	1	10		2	3			25
む　　つ（営）	1	1	6	1	11		2	5			27
三　　沢（営）	1	1	6	1	7		2	4			22
青森技術センター		14	10	2	3		3		4（ｽﾉｰﾓｰﾋﾞﾙ1含む）		36
八　　戸　〃		7	11	1	2		6				27
む　　つ　〃	1	5	3	1	1		1				12
青森情報通信センター		2	5				1				8
青森発電技術センター		7	7								14
計	31	48	98	16	114	2	27	30	5	1	372

３－17－３　都市ガス製造施設

（各ガス会社）

所　在　地	名　　所	ガ　ス　施　設　の　状　況		ガス供給区域
青森市港町二丁目27－７ （017－742－0040）	青森 ガス株式会社 担当　　製造部	天然ガス発生装置	３基	青森市内一円 約２２，２００件
		ＬＮＧ（液化天然ガス）貯槽タンク	２基	
		球形ホルダー	２基	
		ＬＰＧタンク	３基	
		ＬＰガス発生装置	２基	
八戸市沼館三丁目6-48 （0178－43－3165）	八戸ガス株式会社 担当　　供給グループ 製造チーム	DV＆M熱量調整設備	１基	八戸市内一円 約１８，０００件
		球形ホルダー	２基	
弘前市大字松ヶ枝１－２－１ （0172－27－9100）	十和田ガス株式会社 担当　　供給部	ＬＮＧ気化器	２基	弘前市内一円 約１７，７００件
		ＬＮＧ貯槽	２基	
		ＬＮＧ貯槽加圧蒸発器	２基	
		ＬＰＧ貯槽	１基	
		ミキシングドラム	１基	
		クッションドラム	１基	
十和田市大字赤沼字下平577 （0176－23－3591）	十和田ガス株式会社 担当　　供給部	ＬＮＧ気化器	２基	十和田市内一円 約４，７００件
		ＬＰＧ気化器	２基	
		ＬＮＧ貯槽	２基	
		ＬＮＧ貯槽加圧蒸発器	２基	
		ＬＰＧ貯槽	１基	
		ミキシングドラム	１基	
		クッションドラム	１基	
五所川原市大字唐笠柳 字藤巻611 （0173－34－3432）	五所川原ガス株式会社 担当　　供給保安課	ＬＮＧ気化器	３基	五所川原市内一円 約１，５００件
		円筒型ホルダー	１基	
		球形ホルダー	１基	
		ＬＰＧタンク	２基	
黒石市八甲74-1 （0172－52－2131）	黒石ガス株式会社 担当　　製造部	ＬＮＧ気化器	２基	黒石市内一円 約４，３００件
		球形ガスホルダー	１基	
		ＬＰＧ貯槽	２基	

３－17－４　ガス漏洩災害用資機材の保有状況

事業者名	緊急車	工作車A	工作車B	乗用車	軽四輪車	貨物車	クレーン車	バックホー	ショベルローダー	ダンプカー	計
青森ガス（株）	1	2	5	2	12	2			1		25
八戸ガス（株）	1	2	3	1	29	1		2		2	41
弘前ガス（株）	2	2	5	1	20		2	4	1	4	41
十和田ガス（株）	1	1	1	1	16	3				1	24
五所川原ガス（株）	1	1	2		3	1				1	9
黒石ガス（株）	1	2	2		3	3		1	1	2	15

３－17－５　浄水場等施設（上水道）

（健康福祉部）

平成28年３月31日現在

事業主体名		浄水場名（配水場）	浄水処理方法	１日平均浄水量㎥	水質検査機関	水源名	原水の種類
市	青森市	横内	緩・後	27,577	自	横内川	表
		油川	消	5,134	自	深井戸	深
		天田内	消	15,307	自	深井戸	深
		原別	消・エア	10,498	自	浅井戸	浅
		堤川	急・前・マン・ア	24,427	自	堤川	表
		花岡	―	―	自	津軽（企）	受
	弘前市	樋の口	急・前・中・マン・ア	32,434	自・登	岩木川	表
		西部	消	3,699	自・登	小杉沢	湧
		富士見台	急	15,059	自・登	津軽（企）	受
		十面沢	前・マン	637	自・登	深井戸	深
		岩木中央	消	2,352	自・登	一本木沢	湧・深
		葛原	消	198	自・登	三号井戸	深
	黒石市	牡丹平	―	―	登	津軽（企）	受
	五所川原市	飯詰	急・前・後	3,914	登	飯詰ダム	他
		元町	急・前・後	1,596	登	岩木川	表
		七和	消	8,540	登・他	津軽（企）	受
		第一	消	735	登	第１、２ポンプ場	深
		第二	消	804	登	第３、４ポンプ場	深
		第三	消	851	登	第５ポンプ場	深
	十和田市	芳川原	前・後・ア・マン・他	18,431	登	新田第一水源他９	浅・深
		米田	消	97	登	深井戸	深
		上川目	消	527	登	深井戸	深
		沢田	消	288	登	浅井戸・深井戸	浅・深
		百目木	消	26	登	湧水	湧
	三沢市	第一	消	5,529	登	1-1・1-2 ～ 1-12 号井戸	深・湧
		第二	消	27	登	2-1 号井戸	深
		第三	消	1,906	登	3-2 ～ 3-3 号井戸	深
		春日台	消	3,296	登	春 -1 ～春 -6 号井戸	深
		北部	消・マン	2,378	登	北 -1 ～北 -6 号井戸	深
	むつ市	宇曾利川	緩・後	720	登	宇曾利川	表
		永下	緩・後	2,880	登	永下川	表
		田名部	急・前・マン・他	4,481	登	田名部第１取水井、他１	深
		浜町	消・他	1,196	登	浜町取水井	深
		上水道管理センター	消・他	3,525	登	大平第１取水井、他１	深
		荒川	緩・後	3,600	登	小荒川他１	表
		川内	緩・後	1,440	登	矢木沢川	表
		大畑	消	3,062	登	大畑第３取水井他２	深
		上小倉平	緩・後	39	登	堀川	表
		宿野部	消	78	登	宿野部取水井	深
		銀杏木	緩・後	58	登	安部城沢	表
		畑	前・急・後	19	登	落ノ沢	表
		蛎崎	消	101	登	蛎崎第二取水井	深
		湯野川	緩・後	35	登	湯野小川	表
		脇野沢	前・急・後	899	登	越沢	表
		小沢	緩・後	58	登	小サ沢川	表
		木野部	紫	91	登	木野部湧水取水井	湧
		薬研	消	122	登	薬研湧水取水井	湧
	平川市	金屋	消	2,003	登	津軽（企）	受
		尾崎	消	3,962	登	津軽（企）	受
		新屋	消		登	津軽（企）	受
東郡	平内町	小湊	急・前	661	登	浅井戸	浅
		松野木	消	3,204	登	浅井戸	浅
		清水川	―	―	―	浅井戸	浅
		堂子	消	126	登	浅井戸	浅
		狩場沢	消	63	登	浅井戸	浅
		土屋	緩	13	登	表流水	表
		浪打	緩	44	登	表流水	表
西郡	鰺ヶ沢町	鰺ヶ沢町	急・前	2,558	登	深井戸	深
	深浦町	北金ヶ沢	急	231	登	小童子川	表
		第２北金ヶ沢	急	73	登	小童子川	表
		晴山	消	19	登	晴山大磯	深
		風合瀬	急・緩	101	登	風合瀬砂子川	表
		岩坂	急	68	登	大童子川	表
		驫木・追良瀬	消	120	登	追良瀬塩見崎	深
		松原	急	4	登	北追良瀬山	深

事業主体名		浄水場名（配水場）	浄水処理方法	1日平均浄水量㎥	水質検査機関	水源名	原水の種類
西郡	深浦町	苗代沢	消	598	登	深浦第１稲代沢	深
		吾妻沢	消	78	登	深浦第１吾妻沢	深
		岩崎	急	286	登	岩崎第１号	浅
		沢辺	消	58	登	沢辺第１	湧
		南地区	消	37	登	黒崎	湧
			消	39	登	大間越	湧
南郡	藤崎町	西豊田	消	2,411	登・他	津軽（企）	受
		常盤	消	1,616	登・他	津軽（企）	受
	田舎館村	田舎館	消	1,780	登	津軽（企）	受
北郡	板柳町	板柳町	消	3,562	登	津軽（企）	受
	鶴田町	鶴田町	消	3,686	他	津軽（企）	受
	中泊町	深郷田	消	1,288	登	深井戸１号井他２	深
		尾別	消	724	登	深井戸４号井他１	深
		小泊	緩・後	550	登	冬部川	表
		小泊第二	急・前・後	244	登	小泊ダム	表
上北郡	野辺地町	新田	消	4,701	登	第１、２、３川目	他
		琵琶野	消	557	登	琵琶野第１、２	他
	七戸町	七戸町	急・後	2,414	登	作田川	表
		鶴児平	消	457	登	深井戸	深
		見町	消	727	登	深井戸	深
		野々上	消	381	登	深井戸	深
		天間林第一	緩・後	3,045	登	小坪川	表・浅
		天間林第二	後・他	583	登	深井戸	深
	東北町	新町地区	急	1,765	登	新町地区	深
		大浦地区	消	497	登	大浦地区	深
		小川原地区	消	976	登	小川原地区	深
	六ヶ所村	泊地区	急・消	1,872	登	泊１、２号	浅
		尾駮地区	消	2,656	登	二又深井戸３，４，５，６号	深
		倉内・平沼地区	消	512	登	倉内・平沼深井戸３，４号	深
		中志地区	消	41	登	中志深井戸１号	深
下北郡	大間町	大間	消	1,937	登	奥戸川第２	深
	東通村	大平滝	緩	993	登	小老部川支流（渡場沢）	表
		岩屋	消	57	登	岩屋深井戸	深
		野牛	消	860	登	野牛深井戸	深
三戸郡	田子町	新遠瀬	消	227	登	新遠瀬	湧
		根渡	消	46	登	根渡	湧
		青比良	紫	2,031	登	青比良	湧
		東平	紫	403	登	椛山	湧
企業団	八戸地域水道企業団	白山	急・中・粉	39,603	自	馬淵川	表
		白山	急・中・粉	37,873	自	新井田川	表
		蟹沢	消・紫	5,317	自	蟹沢	湧
		三島	消	7,345	自	浅井戸	浅
	久吉ダム水道企業団	久吉	前・マン・ア	4,081	登	津刈川	他
	津軽広域水道企業団（西北）	月見野	急・前・中・後・粉・ア	4,414	登	山田川、地下水	表・深
		木造	急・前・中・ア	2,165	登	岩木川	表
		野末	急・前・中・ア	1,298	登	岩木川	表
		車力	急・前・中	807	登	車力	深
		冨萢	急・中・後	692	登	冨萢	深
		相内	急・前・ア	522	登	相内	浅
		脇元	急・前・中・ア	315	登	磯松川	表
	津軽広域水道企業団（津軽）	総合	急・前・中・後・ア	55,368	自・登	浅瀬石川	他

（注）用語の定義

1　浄水処理方法

緩：緩速ろ過、急：急速ろ過、消：消毒のみ、前：前塩素、中：中塩素、後：後塩素、鉄：除鉄

マン：除マンガン、エ：エアレーション、粉：粉末活性炭処理、ア：アルカリ処理、紫：紫外線、他：その他

2　水質検査機関

自：自己検査、指：指定検査機関、他：他水道事業体

3　原水の種類

表：表流水、浅：浅井戸、深：深井戸、湧：湧水、伏：伏流水、受：受水、他：ダム直接取水等

浄水場等施設（上水道）　　平成28年３月31日現在

事業主体名		浄水場名（配水場）	浄水場（配水場）住所
市	青森市	横内	青森市大字横内字桜峯１６－３
		油川	青森市大字油川字船岡３５－1
		天田内	青森市大字新城字天田内１８－２６０
		原別	青森市大字桑原字稲葉１３３―２
		堤川	青森市大字野沢字稲荷沢５８―４
		花岡	青森市浪岡大字女鹿沢字野尻１４－１１２
	弘前市	樋の口	弘前市大字樋の口２７２－３
		西部	弘前市大字百沢字東岩木山２９７９－１
		富士見台	弘前市大字富士見台２－８－６
		十面沢	弘前市大字十面沢字沢田８４－４
		岩木中央	弘前市大字植田字山下６３－１
		葛原	弘前市大字新岡字薬師２３８
	黒石市	牡丹平	黒石市大字牡丹平字水無平５７
	五所川原市	飯詰	五所川原市大字飯詰字石田２３１－１５７
		元町	五所川原市字不魚住１３２番の５地先
		七和	五所川原市大字原子字山元２８６－５
		第一	五所川原市金木町川倉女坂５８－２１
		第二	五所川原市金木町嘉瀬端山崎２６７－４８３
		第三	五所川原市金木町芦野３６３－６２
	十和田市	芳川原	十和田市大字赤沼字芳川原９８－３
		米田	十和田市大字米田字森鉢４１－２
		上川目	十和田市大字奥瀬字生内１０１－７０
		沢田	十和田市大字沢田字水尻山１３－１
		百目木	十和田市大字法量字小倉川原１３４－５１
	三沢市	第一	三沢市大字三沢字猫又２２－４７
		第二	三沢市大字三沢字向平９２－２
		第三	三沢市大字三沢字下夕沢８２－２０１
		春日台	三沢市大字春日台２－１５４－５６９
		北部	三沢市谷地頭２－１３４２
	むつ市	宇曾利川	むつ市大字大湊字宇曽利川村９５－２
		永下	むつ市大字城ヶ沢字袖越１０１－３
		田名部	むつ市柳町４－４－３１
		浜町	むつ市大湊浜町３０－４０
		むつ市上水道管理センター	むつ市並川町２６－１
		荒川	むつ市並川町２６－１
		川内	むつ市川内町隠里６１－６
		大畑	むつ市大畑町赤坂１７－４８
		上小倉平	むつ市川内町釜谷２０３－９
		宿野部	むつ市川内町宿野部５１－３
		銀杏木	むつ市川内町高野山国有林７１９林班
		畑	むつ市川内町家ノ辺４８－３
		蛎崎	むつ市川内町香ノ木１２３－２
		湯野川	むつ市川内町湯野川国有林７５１林班
		脇野沢	むつ市脇野沢源藤城国有林９６１林班
		小沢	むつ市脇野沢二又国有林９４５林班
		木野部	むつ市大畑町木野部６４－２２
		薬研	むつ市大畑町葉色山国有林１１６４林班
	平川市	金屋	平川市金屋上早稲田１６５－１５８
		尾崎	平川市尾崎木戸口１８８－３４
		新屋	平川市新屋遠手沢８３－１

事業主体名		浄水場名（配水場）	浄水場（配水場）住所
東郡	平内町	小湊	平内町大字小湊字下槻３０
		松野木	雛内町大字松野木字蛇喰４－１
		清水川	平内町大字清水川字大川向24-1
		童子	平内町大字松野木字柏木山17
		狩場沢	平内町大字狩場沢字堀差
		土屋	平内町大字土屋字高森山1-125
		浪打	平内町大字浪打字深沢196
西郡	鰺ヶ沢町	鰺ヶ沢町	鰺ヶ沢町大字赤石町字川原地７７－２３
	深浦町	北金ヶ沢	深浦町大字関字小童子山１－１８９
		第２北金ヶ沢	深浦町大字関字栃沢２－９
		晴山	深浦町大字風合瀬字大磯１４５
		風合瀬	深浦町大字風合瀬字砂子川国有林１１い山林小班
		岩坂	深浦町大字岩坂字湯野３５－２
		驫木・追良瀬	深浦町大字追良瀬字塩見山平２４８－６１
		松原	深浦町大字追良瀬字北追良瀬山国有林３０３３う３林小班
		苗代沢	深浦町大字深浦字苗代沢２４－１８
		吾妻沢	深浦町大字深浦字吾妻沢８－８
		岩崎	深浦町大字岩崎字房崎８－１
		沢辺	深浦町大字沢辺字山科８１－６
		南地区（黒崎）	深浦町大字黒崎字圃の平７０
		南地区（大間越）	深浦町大字大間越字上小屋野３２
南郡	藤崎町	西豊田	藤崎町大字藤崎字西豊田５５－３
		常盤	藤崎町大字常盤字五宮本２７－１
	田舎館村	田舎館	田舎館村大字諏訪堂字松岡１６－１
北郡	板柳町	板柳町	板柳町大字深味字東西田５４－１
	中泊町	深郷田	中泊町大字深郷田字甘木１５０－４３
		尾別	中泊町大字尾別字小谷２９６
		小泊	中泊町大字小泊字砂山１１９０
		小泊第二	中泊町大字小泊字砂山１１９０
	鶴田町	鶴田町	鶴田町大字中野字北原２５０－２
上北郡	野辺地町	新田	野辺地町字新田４９－２
		琵琶野	野辺地町字上小中野１６０－３
	七戸町	七戸町	七戸町字鶴児平１
		鶴児平	七戸町字鶴児平１
		見町	七戸町字見町５６－６
		野々上	七戸町字渡ノ上７１－２４
		天間林第一	七戸町天間林字五庵ノ下２２６－４
		天間林第二	七戸町榎林字鉢森平１８１－２６６
	東北町	新町地区	東北町大字上野字新堤向６１－３
		大浦地区	東北町大字大浦字裾崎２９－３
		小川原地区	東北町大字大浦字唐虫沢４４－１６０
	六ヶ所村	泊地区	六ヶ所村大字泊字川原６６－２
		尾駮地区	六ヶ所村大字尾駮字野附８１９－２
		倉内・平沼地区	六ヶ所村大字平沼字久保６９－４
		中志地区	六ヶ所村大字倉内字内の上１２６
下北郡	大間町	大間	大間町大字奥戸字二ッ石１７７－１２２
	東通村	大平滝	東通村大字小田野沢字川代部屋ノ井沢１－２
		野牛	東通村大字野牛字野牛川２９-3
		岩屋	東通村大字岩屋字小沢平1-4

事業主体名		浄水場名（配水場）	浄水場（配水場）住所
三戸郡	田子町	新遠瀬	田子町大字遠瀬字滝ノ上２７－２
		根渡	田子町大字相米字甲地３３－１
		青比良	田子町大字田子字川代ノ上８２－８
		東平	田子町大字田子字坂ノ下９８
企業団	八戸圏域水道企業団	白山	八戸市南白山台1-11-10
		蟹沢	八戸市大字妙字犬森２８－１
		三島	八戸市白銀１－２
	久吉ダム水道企業団	久吉	碇ヶ関村大字久吉字程ヶ平９４－２
	津軽広域水道企業団（西北）	月見野	つがる市森田町森田月見野４８１－１
		木造	つがる市木造川除栄山２３－１
		野末	つがる市稲垣町穂積前田２８－１
		車力	つがる市車力町屏風山１－２３８
		富菟	つがる市富菟町屏風山１－８３１
		相内	五所川原市磯松唐皮３０－２
		脇元	五所川原市磯松山の井６２－２
	津軽広域水道企業団（津軽）	総合	黒石市大字石名坂字姥懐２

３－17－６　水道防災用資機材の保有状況

水道	管切断機		排水(工事用)ポンプ		発電機(投光機含む)		探知機類			掘削機械類		穿孔機		転圧機		水圧計		印ろう継手用工具		ﾁｪｰﾝﾌﾞﾛｯｸ		地中貫孔機	
事業体名	数	性能等	数	性能等	数	性能等	鉄管	ﾎﾞｯｸｽ	漏水	ｴﾝｼﾞﾝ付	ｺﾝﾌﾟﾚｯｻｰ	鉄管	石綿管	数	性能等	自記	携帯用	数	ｾｯﾄ	数	性能等	数	口径
青森市	1 1 1 1 1	手動φ150～200mm φ250～300mm φ350～400mm φ450～500mm 電動φ250～600mm	2	水中ポンプφ50mm 0.4kw 0.1m3/min	14	1.5kVA, 100V･･･10 450VA, 100V･･･4	1	2	10			1				16	消火栓用 3 給水栓用 5						
弘前市								3	2			1				1	1						
黒石市			3	3.7kW1台,0.5kw2台	3	2KVA100V	1	1	1							1	給水栓 2						
五所川原市							1	1	3							2	5						
十和田市	1	ｴﾝｼﾞﾝｶｯﾀｰ	3	φ80mm	4	0.8kWh 1 0.75kWh 2 0.9kWh 1	1	3	2							4	消火栓 1 給水栓 3						
三沢市	3	電動･･･1,手動(φ100～150,φ200～300mm)･･･2	2 1 2	0.3kW,0.4kW ｴﾝｼﾞﾝﾎﾟﾝﾌﾟ φ50mm 水中ポンプ	3	1.3KVA 1 2.6KVA 2	1		2							3	消火栓 3 給水栓 3						
むつ市			3 1	水中ポンプ φ50mm エンジンポンプφ50mm	3 6	1.6kVA 3 2.1kVA 1 2.2kVA 1 3.0KVA 1	1	1	4			1				4	消火栓 4 給水栓 2						
平川市			1	ｴﾝｼﾞﾝﾎﾟﾝﾌﾟ φ80mm				1	1							2	消火栓 2 給水栓 2						
平内町	1	ﾁｪｰﾝｶｯﾀｰ	1	水中ポンプ	1	1.7kVA	1	1	2							2	消火栓 1 給水栓 2						
今別町			3	水中ポンプφ50mm				1															
蓬田村			1	水中ポンプφ80mm	1	50kVA											2						
外ヶ浜町					1	3kwh											1						
鰺ヶ沢町	1	電動φ150～200mm		水中ポンプφ50mm 2×0.48kw	1	可搬式 2kVA	1	1	1					1	ﾗﾝﾏｰ 50kg 2.2ps	1	消火栓 1 給水栓 1			1	1.5t		
深浦町			1 3 1	ｴﾝｼﾞﾝﾎﾟﾝﾌﾟ φ50mm 水中ポンプφ50mm 水中ポンプφ30mm	1 4	可搬式4kvA 0.75kwh	1	1	3							4	消火栓 2 給水栓 2			1	1 t		
西目屋村					1	可搬式 100V,15A																	
藤崎町					1	100V,2kW	1		1														
大鰐町																							
田舎館村			1	最大5PS/4000rpm 1m3/min	3	2.8kVA 1 投光器 2		1	1			1					1						
板柳町	1	ﾁｪｰﾝｶｯﾀｰ	1	水中ポンプφ50mm				1	1								消火栓 1 給水栓 1						

水道	管切断機		排水(工事用)ポンプ		発電機(投光機含む)		探知機類			掘削機械類		穿孔機		転圧機		水圧計		印ろう継手用工具		チェーンブロック		地中貫孔機	
事業体名	数	性能等	数	性能等	数	性能等	鉄管	ボックス	漏水	エンジン付	コンプレッサー	鉄管	石綿管	数	性能等	自記	携帯用	数	セット	数	性能等	数	口径
鶴田町			1	水中ポンプφ50mm	2	37KVA 1 17KVA 1		1									1						
中泊町			4	水中ポンプφ50mm	2	投光機	2		3			1	1				1			1 1	0.5t 2 t		
野辺地町							2										2						
七戸町	1	ｴﾝｼﾞﾝﾊﾟｲﾌﾟｶｯﾀｰ	2	1.2m3/min 水中ポンプφ75mm	4	発電機 1 投光機 3		2	2			兼1	φ100mm			1	1						
横浜町			1	水中ポンプφ50mm				1	1			1					1						
東北町	1		1	水中ポンプφ50mm	1	2.4kWh	2	1	1			兼1	φ30～50mm	1			1			1	1t		
六ヶ所村			2	水中ポンプφ25mm 水中ポンプφ50mm	3	100V 200V 投光器	1	1	1							2 2	消火栓 給水栓						
大間町			3	水中ポンプ φ75mm 2 水中ポンプ φ50mm 1	1	100V		1	1								消火栓 1 給水栓 2						
東通村			2	水中ポンプφ50mm	2 1	車載型投光器 発電機	2		2							1	消火栓 1 給水栓 1						
風間浦村								1	1														
佐井村			1	水中ポンプφ40mm																			
三戸町			1	水中ポンプφ50mm	2	発電機 2										1	給水栓						
五戸町			1	水中ポンプφ50mm	2	発電機 1 投光器 1																	
田子町																							
南部町																							
新郷村			1	水中ポンプφ50mm モーターポンプ																			
八戸圏域			5	ｴﾝｼﾞﾝﾎﾟﾝﾌﾟ 3	33	発電機 13	1	5	10					1			消火栓 4						
水道（企）				水中ﾎﾟﾝﾌﾟ 2		投光器 20											給水栓 4						
津軽広域			4	水中ポンプ φ50mm 2	5	発電機 2		2	3											2	1.5t		
（企）（西北）				φ100mm×1 φ150mm×1		投光機 3											消火栓 1 給水栓 2						
久吉ダム			1	φ50mm	2	発電機 2	1	1	1			1	1	1	80kg	1	1						
水道（企）																							
津軽広域			4	水中ポンプ 100V φ50mm 3	15	発電機 7 投光器 8	2	1															
（企）（津軽）				200V φ3.7kW 1																			

３－17－７　下水道施設の現況及び計画

(1)　流域下水道の整備計画及び現況

ア　岩木川流域下水道事業　　（県土整備部）

事業主体		青森県		
処理区名		岩木川処理区		
		全体計画	事業計画	現況
計画面積		7,933.9ha	7,392.3ha	6,416.9ha
計画処理人口		197,100 人	228,110 人	229,272 人
計画処理水量		91,400㎥／日最大	99,000㎥／日最大	能力 99,000㎥／日最大
管渠延長		(61.4) 51.4km	(61.4) 51.4km	(61.3) 51.4km
ポンプ場数		9 箇所	9 箇所	9 箇所
処理場	名称	岩木川浄化センター		
	位置	弘前市大字津賀野字浅田 1168		
	面積	17.2ha		
	処理方法	標準活性汚泥法		
	放流先	平川		
総事業費		約 1,156 億円	約 777 億円	約 724 億円
関連市町村		弘前市、黒石市、藤崎町 平川市、田舎館村、大鰐町 青森市（旧浪岡町）、板柳町	弘前市、黒石市、藤崎町 平川市、田舎館村、大鰐町 青森市（旧浪岡町）、板柳町	弘前市、黒石市、藤崎町 平川市、田舎館村、大鰐町 青森市（旧浪岡町）、板柳町
事業年度		昭和 54 年度～平成 47 年度	昭和 54 年度～平成 32 年度	昭和 54 年度～平成 28 年度

※管渠延長（　）内は、二条管を含む延長

イ　馬淵川流域下水道事業　　（県土整備部）

事業主体		青森県		
処理区名		馬淵川処理区		
		全体計画	事業計画	現況
計画面積		3,188.2ha	2,423.6ha	1,943.7ha
計画処理人口		61,400 人	62,170 人	54,811 人
計画処理水量		25,790㎥／日最大	26,900㎥／日最大	能力 19,200㎥／日最大
管渠延長		(52.3) 44.4km	(52.3) 44.4km	(52.3) 44.4km
ポンプ場数		7 箇所	7 箇所	7 箇所
処理場	名称	馬淵川浄化センター		
	位置	八戸市大字河原木字蓮沼１－21		
	面積	8.1ha		
	処理方法	標準活性汚泥法		
	放流先	八戸第二工業港		
総事業費		約 474 億円	約 452 億円	約 401 億円
関連市町村		八戸市、おいらせ町、 六戸町、五戸町	八戸市、おいらせ町、 六戸町、五戸町	八戸市、おいらせ町、 六戸町、五戸町
事業年度		昭和 56 年度～平成 47 年度	昭和 56 年度～平成 29 年度	昭和 56 年度～平成 28 年度

(2) 公共下水道の整備計画及び現況

（県土整備部）
平成29年３月31日現在

市町村名	事業区分	全体計画		都市計画決定	下水道法認可（汚水）		
		処理面積（ha）	処理人口（人）	処理面積（ha）	事業期間	処理面積（ha）	計画人口（人）
青森市（旧青森市）	単独公共	6,739.7	220,280	5,371.0	S27. 9.24～H33. 3.31	4,940.0	202,790
青森市（旧浪岡町）	流関公共	505.7	13,800	323.0	H 2.10.15～H30. 3.31	505.7	14,070
	計	7,245.4	234,080	5,694.0		5,445.7	216,860
弘前市（旧弘前市）	流関公共	4,043.0	114,100	3,715.0	S37. 4. 1～H33. 3.31	3,763.0	130,570
弘前市（旧岩木町）	流関公共	220.6	5,000	135.0	H 3.10.14～H33. 3.31	208.2	4,160
	単独特環	50.5	710		H26.7.2～H33. 3.31	50.5	730
	小計	271.1	5,710	135.0		258.7	4,890.0
弘前市（旧相馬村）	流関公共	57.0	1,700		S60.11.30～H33. 3.31	57.0	2,000
	計	4,371.1	121,510	3,850		4,079	137,460
八戸市	単独公共	4,027.0	153,000	3,597.0	S31. 4. 1～H30. 3.31	3,222.0	134,410
	流関公共	1,723.0	42,200	1,444.0	S62. 7. 7～H30. 3.31	977.0	36,000
	計	5,750.0	195,200	5,041.0		4,199.0	170,410
黒石市	流関公共	1,103.0	30,400	1,103.0	S55. 8. 2～H30. 3.31	876.0	26,080
	単独特環	114.0	4,300		H 8.10.29～H28. 3.31	43.0	2,000
	計	1,217.0	34,700	1,103.0		919.0	28,080
五所川原市（旧五所川原市）	単独公共	735.0	21,800	735.0	S49.12.12～H33. 3.31	541.0	18,680
五所川原市（旧市浦村）	単独特環	67.0	1,300		H11. 7.29～H23. 3.31	67.0	1,300
	計	802.0	23,100	735.0		608.0	19,980
十和田市（旧十和田市）	単独公共	1,908.6	41,200	1,909.0	S48. 8.18～H33. 3.31	1,703.4	41,400
十和田市（旧十和田湖町）	単独特環	43.0	120		H 5. 9.13～H38. 3.31	43.0	120
十和田市（十和田湖（県））	単独特環	89.1	320		S56. 3.31～H36. 3.31	89.1	420
	計	2,040.7	41,640	1,909.0		1,835.5	41,940
三沢市	単独公共	1,822.0	35,300	881.0	S63.11.29～H30. 3.31	1,274.7	28,590
むつ市（旧むつ市）	単独公共	1,280.0	23,800	1,280.0	H 8. 1.24～H30. 3.31	199.0	4,400
むつ市（旧大畑町）	単独公共	295.0	4,200	295.0	H11. 7.14～H30. 3.31	177.0	3,800
むつ市（旧川内町）	単独特環	126.0	3,200		H 6. 6. 6～H26. 3.31	126.0	3,200
むつ市（旧脇野沢村）	単独特環	38.0	1,100		H 8.12. 3～H26. 3.31	38.0	1,700
	計	1,739.0	32,300	1,575.0		540.0	13,100
つがる市（旧木造町）	単独公共	364.0	7,000	364.0	H 3.12.6～H34. 3.31	350.0	8,000
つがる市（旧車力村）	単独特環	134.8	3,240		H10. 8.12～H20. 3.31	134.8	3,240
	計	498.8	10,240	364.0		484.8	11,240
平川市（旧尾上町）	流関公共	365.0	8,300	342.4	S57. 8.24～H30. 3.31	361.0	8,480
平川市（旧平賀町）	流関公共	513.7	13,800	419.0	S58.10.12～H30. 3.31	513.7	14,230
平川市（旧碇ヶ関村）	単独特環	75.0	2,200		H 7. 9.12～H26. 3.31	75.0	2,200
	計	953.7	24,300	761.4		949.7	24,910
平内町	単独公共	273.0	5,000	273.0	H10. 7.23～H30. 3.31	241.0	5,641
外ヶ浜町（旧蟹田町）	単独公共	113.0	1,250	113.0	H10.12.25～H30. 3.31	98.0	1,700
外ヶ浜町（旧平舘村）	単独特環	69.0	800		H 6. 7. 1～H30. 3.31	69.0	1,100
外ヶ浜町（旧三厩村）	単独特環	68.2	850		H 9.10 .9～H30. 3.31	58.0	1,250
	計	250.2	2,900	113.0		225.0	4,050
鰺ヶ沢町	単独公共	329.0	3,900	315.0	H 8. 1.22～H33. 3.31	156.0	3,050
深浦町（旧岩崎村）	単独特環	56.7	1,020		H10.11. 4～H30. 3.31	56.7	1,190
藤崎町（旧藤崎町）	流関公共	244.0	6,600	181.0	S55. 6.19～H33. 3.31	244.0	6,600
藤崎町（旧常盤村）	流関公共	45.0	1,200		H 6. 8. 2～H33. 3.31	45.0	1,200
	計	289.0	7,800	181.0		289.0	7,800
大鰐町	流関公共	192.9	5,100	193.0	H 4.11.27～H30. 3.31	192.9	5,490
田舎館村	流関公共	311.0	7,100	242.0	S56. 6. 9～H24. 3.31	305.0	7,520
板柳町	流関公共	333.0	7,600	333.0	H 2.10.17～H30. 3.31	320.0	7,630
鶴田町	単独公共	290.0	7,400	290.0	H 4.12. 2～H33. 3.31	290.0	7,400
野辺地町	単独公共	517.0	10,400	425.0	H 7.11.24～H30. 3.31	49.0	1,300
七戸町（旧七戸町）	単独公共	419.0	5,700	313.0	H 7.10.18～H33. 3.31	207.1	3,500
七戸町（旧天間林村）	単独特環	262.7	2,100		H 7.11.13～H33. 3.31	190.9	2,150
	計	681.7	7,800	313.0		398.0	5,650
六戸町	流関公共	319.8	3,650	399.0	H62. 8.14～H30. 3.31	319.8	3,960
横浜町	単独特環	110.0	2,900		H13. 8.21～H28. 3.31	69.0	1,700
東北町（旧上北町）	単独公共	420.0	5,100	176.0	H 8. 9. 6～H35. 3.31	241.0	4,590
東北町（旧東北町）	単独公共	380.0	3,700	191.0	H 8. 8.28～H35. 3.31	238.0	3,610
	計	800.0	8,800	367.0		479.0	8,200
六ヶ所村	単独公共	529.0	7,200	502.0	H 9.11.22～H36. 3.31	431.0	7,200
	単独特環	92.0	2,900		H 8. 8. 1～H36. 3.31	92.0	3,100
	計	621.0	10,100			523.0	10,300
おいらせ町（旧百石町）	流関公共	377.1	8,450	357.0	S61. 9. 9～H30. 3.31	373.2	9,180
おいらせ町（旧下田町）	流関公共	477.7	10,850	217.0	S62. 8.24～H30. 3.31	292.3	6,120
	計	854.8	19,300	574.0		665.5	15,300
大間町	単独特環	172.0	3,960		H 7. 4. 1～H36. 3.31	152.8	3,630
東通村	単独特環	99.0	1,700		H10. 8.11～H31. 3.31	88.3	1,030
佐井村	単独特環	36.0	1,330		H10.11.26～H23. 3.31	36.0	1,460
三戸町	単独公共	336.0	6,280	336.0	H17. 6. 1～H33. 3.31	194.0	4,120
五戸町	流関公共	617.0	10,200	632.0	H 7. 5.17～H30. 3.31	306.6	7,570
南部町	単独公共	181.6	2,470	114.0	H17. 9. 6～H36. 3.31	152.2	2,470
階上町	単独公共	476.0	8,500	302.0	H12. 1.14～H33. 3.31	191.0	3,420
新郷村	単独特環	77.0	1,300		H 5. 8 .1～H35. 3.31	77.0	1,350

(3) 都市下水路の整備計画及び現況

市町村名	名称		施工年度	集水面積（ha）	下水路延長（計画）（m）
	都市下水路名	公共下水道切替後の名称			
青森市	八甲都市下水路	八甲雨水幹線	S40～S47	249.0	3,020
	柳町都市下水路	柳町雨水幹線	S44～S56	237.5	4.300
	千刈都市下水路	千刈雨水幹線	S45～S49	800.0	2,680
	浪打都市下水路	浪打雨水幹線	S49～S59	132.0	2,920
	羽白都市下水路	羽白雨水幹線	S50～H14	183.0	2,770
	浜田第一都市下水路	浜田第一雨水幹線	S51～S57	100.4	2,510
	三内都市下水道	三内雨水幹線	S55～H11	216.0	2,590
	矢作都市下水路	矢作第一雨水幹線	S57～S63	206.0	1,260
	浜田第二都市下水路	浜田第二雨水幹線	S57～H11	166.0	1,430
	原別第一都市下水路	原別第二雨水幹線	S58～H４	66.0	860
	桜川都市下水路	駒込左岸第一雨水幹線	S58～H４	40.0	840
	新城都市下水路		S61～H９	139.0	610
	沢田都市下水路	油川第三雨水幹線	H５～H８	42.0	1,250
	青森中核工業団地都市下水路		H７～H11	99.6	1,920
弘前市	賀田都市下水路		S55～S61	67.0	2,650
八戸市	白山都市下水路	土淵川（準用河川）	S42～S47	1,257.8	5,350
	松山都市下水路	新井田川右岸第6・1幹線	S43～S63	679.0	4,740
	河原木都市下水路	馬渕川左岸第2･1幹線	S48～H元	846.0	9,410
	白銀都市下水路	八戸港第4･1幹線	S48～S62	1,165.0	5,670
	中居林都市下水路	新井田川左岸第5･1幹線	S53～S61	115.0	1,860
	根城都市下水路	馬淵川右岸第6幹線	S58～S62	75.0	1,060
	田面木都市下水路		S63～H５	85.0	1,530
	美保野都市下水路		H10～H13	96.0	2,471
十和田市	第一西裏都市下水路	中央第３雨水幹線	S37～S47	251.0	2,820
三沢市	三沢都市下水路	三沢川第３号雨水幹線	S37～S44	172.5	2,644
つがる市	古田川都市下水路	古田川雨水幹線	S53～H10	115.0	3,576
鰺ヶ沢町	七ツ石都市下水路		S42～S43	114.0	360
	古川都市下水路		S45～S47	57.0	477
大鰐町	蔵館都市下水路	平川第12幹線	S59～H７	186.0	1,600
	蔵館第二都市下水路	平川第１０幹線	S61～H７	116.0	2,010
	湯野川原第一都市下水路		S36～S38	31.0	463
板柳町	板柳中央都市下水路	中央雨水第一号幹線	S57～H２	122.0	4,560
鶴田町	鶴田都市下水路	鶴田第２雨水幹線	S44～S48	52.0	1,610
七戸町	新町都市下水路		H４～H９	108.0	880
五戸町	下タノ沢都市下水路		S61～H２	64.0	1,290
県　　計	35都市下水路			8,450.8	85.991

(4) 公共下水道事業の整備計画及び現況

市町村名	行政人口（住基人口）H29.3.31	着工年度	処理開始年月	全体計画（全体）		整備現況（H29.4.1）			備考
				処理人口（千人）	処理面積（ha）	処理人口（千人）	整備面積（ha）	普及率（%）	
青森市	287.8	S 27	S 48.4	231.5	7,245.4	231.4	4390.8	80.4	単独・流関
弘前市	174.1	S 37	S 48.6	121.5	4,371.1	146.6	3604.6	84.2	単独・流関
八戸市	233.1	S 31	S 53.9	195.2	5,750.0	144.0	3483.3	61.8	単独・流関
黒石市	34.3	S 55	H 1.4	34.7	1,217.0	21.3	596.0	62.1	単独・流関
五所川原市	56.1	S 49	S 59.4	23.1	802.0	20.4	575.9	36.3	単独
十和田市	62.5	S 48	S 55.8	41.6	2,040.7	42.2	1690.1	67.6	単独
三沢市	39.8	S 63	H 7.10	35.3	1,822.0	25.4	849.6	63.7	単独
むつ市	59.3	H 6	H 12.10	32.3	1,739.0	10.4	456.7	17.6	単独
つがる市	33.5	H 3	H 10.4	10.2	498.8	8.7	409.8	26.0	単独
平川市	31.9	S 57	H 2.10	20.3	953.7	24.7	888.3	77.5	単独・流関
平内町	11.4	H 10	H 18.4	5.0	273.0	4.1	147.0	35.6	単独
外ヶ浜町	6.4	H 6	H 17.4	2.9	250.2	2.4	148.9	36.9	単独
鰺ヶ沢町	10.4	H 7	H 14.4	3.9	329.0	2.7	119.8	25.8	単独
深浦町	8.6	H 10	H 15.4	1.0	56.7	1.0	56.7	12.0	単独
藤崎町	15.2	S 55	S 62.4	7.8	289.0	7.3	275.0	47.8	流関
大鰐町	10.0	H 4	H 11.4	5.1	192.9	5.4	190.9	53.9	流関
田舎館村	8.0	S 56	S 63.4	6.6	311.0	7.1	280.4	87.9	流関
板柳町	14.1	H 2	H 9.4	7.6	333.0	7.5	296.6	53.1	流関
鶴田町	13.3	H 4	H 11.4	7.4	290.0	6.1	271.5	46.0	単独
野辺地町	13.6	H 7	-	10.4	517.0	0.0	15.3	0.0	単独
七戸町	16.1	H 7	H 14.4	7.8	681.5	4.7	302.4	29.2	単独
六戸町	11.0	S 62	H 6.4	3.7	319.8	3.9	287.6	35.7	流関
横浜町	4.7	H 13	-	2.9	110.0	0.0	11.6	0.0	単独
東北町	18.2	H 8	H 14.3	8.8	800.0	7.3	383.6	40.0	単独
六ヶ所村	10.6	H 8	H 14.4	10.1	621.0	8.6	479.6	81.0	単独
おいらせ町	25.2	S 61	H 4.4	19.3	854.8	14.8	596.7	58.6	流関
大間町	5.5	H 8	H 16.4	4.0	172.0	3.0	95.8	54.6	単独
東通村	6.7	H 10	H 14.10	1.7	99.0	0.6	69.3	8.8	単独
佐井村	2.1	H 10	H 19.4	1.3	36.0	1.3	36.0	61.1	単独
三戸町	10.5	H 17	H 22.4	6.3	336.0	2.6	119.6	24.5	単独
五戸町	17.9	H 7	H 13.4	10.2	617.0	6.0	228.0	33.8	流関
南部町	18.8	H 17	H 23.4	2.5	181.6	1.9	100.6	9.9	単独
階上町	13.8	H 11	H 21.4	8.5	476.0	2.8	120.0	20.2	単独
新郷村	2.6	H 5	H 10.4	1.3	77.0	1.4	77.0	51.9	単独
県 計	1,313.7			891.8	34,663.2	777.5	21655.0	59.2	
市 計	1,012.5			745.7	26,439.7	675.2	16945.1	66.7	
町村計	301.2			146.1	8,223.5	102.2	4709.9	33.9	

３－17－８　電気通信災害用資機材の保有状況

（東日本電信電話株式会社）

平成29年11月１日

局　名 機　器　名	青　森	弘　前	八　戸	む　つ	計	備　考
ポータブル衛星	2				2	
移動電源車	8		2		10	
汎用多重化装置（ＵＭＣ1000）	2				2	
計	12	0	2	0	14	

３－17－９　下水道事業における災害時支援に関するルール

平成８年１月制定

平成19年６月改定

平成24年６月改定

平成28年12月改定

災害時支援に関する検討委員会

第１章　総　　則

（目的）

第１条　下水道事業における災害時支援に関するルール（以下「全国ルール」という。）は、直下型地 震等の大規模な災害が発生し、下水道施設が被災した際、被災した自治体単独では対応が困難な場 合に備えて、都道府県を越える広域的な下水道事業関係者間の支援体制を整えておくことを目的と する。

２　下水道事業関係者は、災害発生の際相互に支援協力し、被災した自治体の下水道施設の調査、 応急対策及び応急復旧から災害査定まで円滑かつ迅速に遂行することができるよう、日常的に意思の疎通を図るよう心がけるものとする。

（大都市との支援に係る調整）

第２条　東京都及び政令指定都市（以下「大都市」という。）は、下水道施設が被災した場合、「下水道災害時における大都市間の連絡・連携体制に関するルール（以下「大都市ルール」と いう。）」により、相互に支援活動等を行うこととしているため、大都市及び他の都市が同時に被災した場合には、全国ルール及び大都市ルールを調整しながら災害に対処するものとする。

第２章　平常時の対策

（災害時支援ブロック連絡会議）

第３条　下水道施設が被災した際、円滑かつ迅速な対応がとれるよう、全国を次の各号に掲げ る６ブロックに分けて災害時支援ブロック連絡会議（以下「ブロック連絡会議」という。） を設置する。

なお、「全国都道府県における災害時の広域支援に関する協定」によるブロック知事会の 構成とブロック連絡会議の構成と整合を図るため、ブロック連絡会議にオブザーバーを置く。各ブロック内の都道府県のうち、括弧内はオブザーバーであり、当該オブザーバーの県 内で災害が発生したときは、所属するブロック（オブザーバーではないブロック） で対応す るものとする。

（１）北海道・東北ブロック

北海道、青森県、岩手県、宮城県、秋田県、山形県、福島県、（新潟県）

（２）関東ブロック

茨城県、栃木県、群馬県、埼玉県、千葉県、東京都、神奈川県、山梨県、（長野県）、（静岡県）

（３）中部ブロック

新潟県、富山県、石川県、長野県、岐阜県、静岡県、愛知県、三重県、（福井県）、（滋賀県）

（４）近畿ブロック

福井県、滋賀県、京都府、大阪府、兵庫県、奈良県、和歌山県、（三重県）、(徳島県）

（５）中国・四国ブロック

鳥取県、島根県、岡山県、広島県、山口県、徳島県、香川県、愛媛県、高知県

（６）九州ブロック

福岡県、佐賀県、長崎県、熊本県、大分県、宮崎県、鹿児島県、沖縄県、（山口県）

２　ブロック連絡会議は、次の各号に掲げる機関及び団体をもって構成する。

（１）国土交通省地方整備局、北海道開発局または内閣府沖縄総合事務局（以下「地方整備局等」という。）

（２）日本下水道事業団

（３）都道府県（オブザーバーの県を含む。）

（４）ブロック内の大都市

（５）大都市ルールに基づく情報連絡総括都市（以下「大都市窓口」という。）

（６）ブロック会議で選出した市町村

（７）（公財）日本下水道新技術機構

（８）（一社）全国上下水道コンサルタント協会

（９）（一社）日本下水道施設業協会

(10)（公社）日本下水道管路管理業協会

(11)（一社）日本下水道施設管理業協会

(12) 全国管工事業協同組合連合会

(13)（公社）日本下水道協会

※（公財）は公益財団法人の略、（一社）は一般社団法人の略、（公社）は公益社団法人の略 である。以下、同様とする。

３　都道府県は、被災時に円滑かつ迅速な対応がとれるよう、管内の下水道事業を実施している 市町村の災害時緊急連絡網を作成するとともに、市町村及び下水道関係団体等に対して全国ル ール及びブロック連絡会議等の内容について、十分周知するものとする。

（ブロック連絡会議幹事）

第４条　各ブロックに、ブロック連絡会議幹事を置く。なお、ブロック連絡会議幹事は都道府 県をもって充て、任期は原則として１年とする。ただし、再任は妨げない。また、幹事職務 を代行するために副幹事を置くことができる。任期は幹事と同様とする。

２　ブロック連絡会議幹事は、原則として年１回ブロック連絡会議を開催し、次の各号に掲げ る事項について協議・調整等を行う。

（１）ブロック連絡会議幹事の選任に関すること。

（２）ブロック連絡会議に参加する市町村の選出に関すること。

（３）ブロック連絡会議構成員に係る災害時緊急連絡網の作成及び周知に関すること。

（４）前号に規定する災害時緊急連絡網により、 連絡を行う災害の規模及び報告すべき関係 機関等に関すること。

（５）第６条に規定する下水道対策本部が設置された場合の本部員の選出に関すること。

（６）ブロック連絡会議構成員の所有する災害支援に提供可能な資機材リストの集計に関す ること。

（７）ブロック内の情報連絡等の訓練に関すること。

（８）その他災害支援に必要な事項。

３　ブロック連絡会議幹事は、前項に規定するブロック内の運用に係る取り決め等（以下「ブ ロックルール」という。）をとりまとめ、ブロック連絡会議構成員に周知するものとする。

４　ブロック連絡会議幹事は、第２項第７号に規定する情報連絡等の訓練について、企画、調整 し、実施するものとする。

（災害時支援全国代表者連絡会議）

第５条　下水道施設の被災時における支援活動に関する全国的な方策等を調整するために災害 時支援全国代表者連絡会議（以下「全国代表者連絡会議」という。）を設置する。

２　全国代表者連絡会議は、次の各号に掲げる機関及び団体をもって構成する。なお、事務局は、（公社）日本下水道協会とする。

（１）国土交通省水管理・国土保全局下水道部

（２）日本下水道事業団

（３）ブロック連絡会議幹事

（４）大都市窓口

（５）第３条第２項第７号から第13号に定める団体

３　全国代表者連絡会議は、原則として年１回開催し、以下の各号に掲げる事項について協 議、調整する。

（１）全国代表者連絡会議における連絡体制に関すること。

（２）ブロック間の連絡調整に関すること。

（３）その他災害支援に必要な事項。

第３章　下水道対策本部

（下水道対策本部の設置）

第６条　都道府県は、次の各号に掲げる事態が管内において生じた場合に、下水道対策本部を 設置する。

（１）震度６弱以上の地震が発生した場合

（２）震度５強以下の地震またはその他の災害が発生し、下水道施設が被災した自治体から 支援要請を受けた場合

（３）その他災害が発生し、都道府県が下水道施設の被災状況等を勘案し、ブロック連絡会 議幹事と調整の上、必要と判断した場合

２　下水道事業を実施している市町村は、災害により、下水道施設が被災したときは、その状況を都道 府県に報告するものとする。

３　下水道事業を実施している市町村は、下水道施設に被害があり、被災状況の調査及び復旧に対し て支援が必要な場合は、都道府県に支援要請を行うものとする。

４　都道府県は、下水道対策本部を設置する場合、ブロック連絡会議幹事及び地方整備局等を 経由して国土交通省水管理・国土保全局下水道部に速やかに連絡するものとする。

５　下水道対策本部は、当該都道府県の本庁舎所在地に設置する。ただし、これにより難い場 合は、その周辺に設置することができる。

６　下水道対策本部を設置した場合、下水道対策本部長は、第４条第２項第３号に規定する災害 時緊急連絡網に基づき、ブロック連絡会議構成員及び各ブロック連絡会議幹事へ設置について 連絡するものとする。

７　下水道対策本部を設置した場合、下水道対策本部長は、第９条に基づく総合調整の上、必要 と判断した下水道対策本部員へ参集について連絡するものとする。

（下水道対策本部の組織）

第７条　下水道対策本部の組織は、被災した区域の次の各号に掲げる者をもって構成する。

（１）下水道対策本部長

原則として、被災した区域を所管する都道府県の下水道担当課長

（２）下水道対策本部員

ア　日本下水道事業団の担当総合事務所施工管理課長

イ　ブロック連絡会議幹事の下水道担当課長。なお、ブロック連絡会議幹事が被災し速や かな対応が困難であると認められる場合は、ブロック連絡会議副幹事が代行する。

ウ　ブロック内の大都市の下水道担当課長

エ　ブロック連絡会議で予め選出する都道府県の下水道担当課長及び市町村の下水道担 当局部長

オ　（公社）日本下水道協会

カ　第３条第２項第７号から第12号に定める団体が指名する者

キ　下水道対策本部長が必要と認めた者

（３）下水道対策特別本部員 国土交通省

２　ブロック内では対応が困難で広域的な支援（以下「広域支援」という。）が必要な場合、第９条に 基づく総合調整の上、下水道対策本部長は次の各号に掲げる者を本部員に追加する。

（１）被災した自治体を有するブロック（以下「被災したブロック」という。）以外のブロッ ク連絡会議幹事の下水道担当課長

（２）大都市窓口

（３）災害時支援活動の経験を有する都市（以下「アドバイザー都市」という。）の下水道担 当課長

３　下水道対策本部長は、被災状況等を踏まえ、被災したブロック以外の広域支援調整等の下水道対策 本部の業務を円滑かつ迅速に実施するため、第９条に基づく総合調整の上、下水道対策本部内に支援 調整隊を設置することができる。

なお、その隊長は、下水道対策本部に参集した国土交通省の職員が担うものとし、その隊員は、隊 長が指名するものとする。

４　下水道対策本部の事務を処理するため、本部内に事務局を置く。下水道対策本部の事務局 員は、本部構成員の属する組織及び団体の職員で構成する。

なお、本部長は、本部事務の処理に関して、必要に応じて作業部会を事務局内に設置することがで きるものとする。

５　下水道対策本部の構成員は、原則として、構成員の属する組織・団体の身分及び費用によ る支援活動とする。

（下水道対策本部の業務）

第８条　下水道対策本部の業務は、次の各号に掲げるものとし、第９条に基づく総合調整の 上、下水道対策本部長は本部員に対し、業務の分担を要請することができる。

なお、下水道対策本部の業務を行う際は、二次災害等が発生しないよう安全に十分留意するもの とする。

（１）下水道対策本部の設置に関すること。

（２）被災状況及び支援要請の取りまとめに関すること。

（３）支援計画の立案に関すること。

（４）大都市ルールとの調整に関すること。

（５）被災したブロック内の自治体への支援調整に関すること。

（６）被災状況、交通状況その他支援に必要な情報の支援する自治体への提供に関すること。

（７）応援隊の拠点となる前線基地の調整及び確保等並びに第 12条第３項に規定する現地応援 総括者の指名に関すること。

（８）災害復旧の調査等に必要な資機材の調達や委託等に係る外注費用の積算等に係る支援・ 調整に関すること。

（９）調査資料及び災害査定関係調書等の作成に係る指導及び協力に関すること。

(10) 被災住民に対する自治体の広報に関する連絡調整及び支援に関すること。

(11) 被災状況の各ブロック連絡会議幹事及び大都市窓口への情報提供に関すること。

(12) 下水道対策本部の解散に関すること。

(13) その他支援の実施に必要な事項。

２　被災したブロック以外の広域支援が必要な場合、次の各号に掲げる業務を追加するものとす る。

（１）本部員の参加要請に関すること。

（２）被災したブロック以外のブロックへの支援調整に関すること。

（３）大都市への支援調整に関すること。

（４）その他広域的な支援の実施に必要な事項。

（国土交通省の役割）

第９条　国土交通省は、下水道対策本部、被災した自治体及び支援する自治体等と連携を図り、 災害支援が円滑かつ迅速に実施できるよう総合調整を行うものとする。

（支援体制の確立）

第10条　下水道対策本部は、被災の状況等を総合的に勘案し、都道府県を通じてブロック内の 自治体に支援活動可能体制の報告依頼を行うものとする。

２　支援活動可能体制の報告依頼を受けた自治体は、支援活動の可否を検討し、支援活動可能 体制を速やかに都道府県を通じて下水道対策本部に報告するとともに、概略の支援人員、支 援期間及び帯同可能な資機材等について報告するものとする。

３　下水道対策本部は、支援可能な自治体の支援人員等と被災状況を勘案し、第９条に基づく 総合調整の上、調査体制や復旧方針等の支援計画を立案し、都道府県を通じて支援する自治 体に支援体制調整結果を連絡するものとする。

なお、支援計画の立案にあたっては、関係団体等の支援についても検討し、必要に応じて支援要 請を行うものとする。

また、要請は原則として文書により行うものとする。ただし、緊急でやむを得ない場合は、 電話又はファクシミリ等により要請を行い、後日文書を速やかに提出するものとする。

４　広域支援を実施する場合、下水道対策本部は、第９条に基づく総合調整の上、被災したブロック 以外のブロック連絡会議幹事及び大都市窓口を経由して前各項の規定に基づき支援体制を確立する ものとする。

（応援活動）

第11条　応援する自治体は、被災した自治体と災害対策基本法第 67条、第68条または第74条等 に基づく合意をした上で、必要な応援人員、応援期間及び帯同可能な資機材等の調整・調達等を行い、被災した自治体に応援を行うものとする。

２　応援活動に当たっては、被災した自治体の指揮のもと、下水道対策本部とも緊密に連絡をと りながら、二次災害等が発生しないよう安全に十分留意し、円滑、迅速かつ臨機応変に応援活 動を実施する。なお、実施の詳細については、（公社）日本下水道協会発行の「下水道の地震 対策マニュアル」を参考にする。

（前線基地）

第12条　下水道対策本部は、被災した自治体と調整の上、応援隊の受入場所、活動拠点とし て、現地に前線基地を設けることができる。

２　応援隊の前線基地は、被災した自治体地内の終末処理場等に設置することを原則とする。 ただし、これにより難い場合は、その周辺の市町村地内に設置する。

３　応援活動の統一、情報混乱の回避等のため、応援隊の前線基地内に、現地応援総括者を置 く。なお、同一の前線基地に複数の自治体の応援隊が入る場合は、 下水道対策本部が現地応 援総括者を指名する。

４　現地応援総括者は、下水道対策本部との連絡調整を行うとともに、円滑かつ迅速な応援活動 が行われるよう応援隊を総括する。また、現地応援総括者は、被災した自治体及び応援する自 治体との連絡調整についても配慮するものとする。

第４章　その他

（被災した自治体の役割）

第13条　被災した自治体は、下水道対策本部に対して、被災情報、現地情報を可能な限り提供す るとともに、応援隊に対して被災情報や下水道台帳等を提供する。また、現地への誘導等を可 能な限り行うものとする。

（費用負担の考え方）

第14条　応援活動に要する経費は、原則として、災害対策基本法第 92条の規定により、応援を受 けた自治体が負担する。

（全国ルールの改定）

第15条　全国ルールの改定は、（公社）日本下水道協会に常設してある「災害時支援に関する検 討委員会」で行い、改定した場合は、全国代表者連絡会議に報告するものとする。

（その他）

第16条　下水道対策本部の解散後も被災した自治体において応援活動が継続する場合、被災し た自治体は、応援活動状況等を（公社）日本下水道協会に報告するものとする。

２　下水道対策本部は、被災した自治体が地方自治法第252条の17に基づく職員の派遣を必要と する場合は派遣の調整業務をできるものとする。また、下水道対策本部解散後においては、（公社）日本下水道協会がその業務を引き継ぐものとする。

３　下水道対策本部が設置されない場合でも、被災した地区を所轄する都道府県は被災状況に関 する情報等を（公社）日本下水道協会に連絡するものとする。（公社）日本下水道協会は 各ブロック連絡会議幹事及び大都市窓口等に周知し、各ブロック連絡会議幹事及び大都市窓口等は、 必要に応じて、その構成員に周知するものとする。

３－18－１　水防注意箇所

(1)　河川

ア　国土交通省

青森河川国道事務所

高瀬川河川事務所

河川名	直轄管理区間延長（ｋｍ）	重要水防箇所								
		重要度A区間		重要度B区間		計		要注意区間		
		堤防	工作物	堤防	工作物	堤防	工作物	新堤破堤跡・旧川		工事施工陸閘
		延長（ｋｍ）	箇所	延長（ｋｍ）	箇所	延長（ｋｍ）	箇所	箇所	延長（ｋｍ）	箇所
十三湖		0		3,895		3,895				
		0	0	3,895	—	3,895	0	—	—	—
岩木川	69.9	30,177		94,070		124,247			6,178	
	(十三湖を含む)	30,065	1	64,905	5	94,970	6	—	278	—
右支川		5,645		12,736		18,381			299	
平川	5.9	4,597	—	5,232	—	9,829	—	—	0	—
平川右支川		0		3,081		3,081			507	
浅瀬石川	2.3	0	0	2,992	—	2,992	0	—	—	—
平川左支川		425				425				
土淵川	0.6	425	0	—	—	425	0	—	—	—
左支川				3,991		3,991				
大蜂川	1.9	—		3,316	—	3,316	—	—	—	—
計		36,247		117,773		154,020			6,984	
	80.6	35,087	1	80,340	5	115,427	6	—	278	—
馬淵川		3,576		7,531		11,107			2,829	
	10.0	3,025	1	6,224	2	9,249	3	—	2,829	—
高瀬川				1,920		1,920			2,464.4	
	40.1			960		960		—	1,740	1

注意１：重要度の堤防延長の上段は、各評定種別延長の合計値。

注意２：重要度の堤防延長の下段は、重複を考慮した総合評定延長。

イ　県管理区間

㈠　青森県重要水防箇所評定基準（案）

種　　別	重　　要　　度		要　注　意　区　間
	A　水防上最も重要な区間	B　水防上重要な区間	
堤　防　高（流下能力）	計画高水流量規模の洪水の水位（高潮区間の堤防にあっては計画高潮位）が現況の堤防高を越える箇所。	計画高水流量規模の洪水の水位（高潮区間の堤防にあっては計画高潮位）と現況の堤防高との差が堤防の計画余裕高に満たない箇所。	
堤　防　断　面	現況の堤防断面あるいは天端幅が、計画の堤防断面あるいは計画の天端幅の2分の1未満の箇所。	現況の堤防断面あるいは天端幅が、計画の堤防断面あるいは計画の天端幅に対して不足しているが、それぞれ2分の1以上確保されている箇所。	
法　崩　れ　・　す　べ　り	法崩れ又はすべりの実績があるが、その対策が未施工の箇所。	法崩れ又はすべりの実績があるが、その対策が暫定施工の箇所。 法崩れ又はすべりの実績はないが、提体あるいは基礎地盤の土質、法勾配等からみて法崩れ又はすべりが発生するおそれのある箇所で、所要の対策が未施工の箇所。	
漏　　水	漏水の履歴があるが、その対策が未施工の箇所。	漏水の履歴があり、その対策が暫定施工の箇所。 漏水の履歴がないが、破提跡又は旧川跡の堤防で、漏水が発生するおそれがある箇所で、所要の対策が未施工の箇所。	
水　衝　・　洗　掘	水衝部にある堤防の前面の河床が深掘れしているがその対策が未施工の箇所。 橋台取り付け部やその他の工作物の突出箇所で、堤防護岸の根固め等が洗われ一部は損しているが、その対策が未施工の箇所。 波浪による河岸の欠壊等の危険に瀕した実績があるが、その対策が未施工の箇所。	水衝部にある堤防の前面の河床が深掘れにならない程度に洗掘されているが、その対策が未施工の箇所。	
工　作　物	河川管理施設等応急対策基準に基づく改善措置が必要な堰、橋梁、樋管その他の工作物の設置されている箇所。 橋梁その他の河川横断工作物の桁下高等が現況流下能力相当規模の洪水の水位（高潮区間の堤防にあっては計画高潮位）以下となる箇所。	橋梁その他の河川横断工作物の桁下高等と現況流下能力相当規模の洪水の水位（高潮区間の堤防にあっては計画高潮位）との差が堤防の余裕高に満たない箇所。	
工　事　施　工			出水期間中に堤防を開削する工事箇所又は仮締切り等により本提に影響を及ぼす箇所。
新堤防・破提跡・旧川跡			新堤防で築造後3年以内の箇所。 破提跡又は旧川跡の箇所。
破提跡又は旧川跡の箇所。			
陸　　閘			陸閘が設置されている箇所。

㈠ 重要水防箇所調書総括表

平成29年１月１日現在

地域県民局	区分	管理区間全体	重要水防箇所 堤防 左岸 重要度A	重要度B	計	右岸 重要度A	重要度B	計	摘要
		km	m	m	m	m	m	m	
東青	河川数	44	31	19	36	32	20	36	
	区間延長	259.9	87,710	30,153	117,863	87,980	30,003	117,983	
中南	河川数	64	18	14	24	15	15	24	
	区間延長	370.7	29,020	32,500	61,520	33,720	46,000	79,720	
三八	河川数	20	16	5	16	16	6	16	
	区間延長	298.9	199,840	32,900	232,740	192,040	32,900	224,940	
西北	河川数	26	19	11	21	20	10	22	
	区間延長	190.3	77,600	23,200	100,800	78,600	30,150	108,750	
西北(鰺ヶ沢)	河川数	24	1	8	8	1	7	7	
	区間延長	175.1	500	13,930	14,430	500	15,130	15,630	
上北	河川数	61	26	16	33	26	16	33	
	区間延長	441.5	117,420	38,650	156,070	117,420	35,900	153,320	
下北	河川数	45	21	11	26	21	11	26	
	区間延長	191.3	45,600	11,500	57,100	45,750	11,500	57,250	
県計	河川数	283	132	84	164	131	85	164	
	区間延長	1,927.7	557,690	182,833	740,523	556,010	201,583	757,593	

※堤防に関する重要水防箇所のみ集計

㈼ 地域県民局別集計表

① 東青地域県民局

水系名	河川名	水防管理団体名	重要水防箇所							摘要
			堤防（m）					工作物等		
			種別	左岸		右岸				
				重要度A	重要度B	重要度A	重要度B	重要度A	重要度B	
岩木川	浪岡川	青森市	堤防高	9,400	13,000	9,400	13,000			
	大釈迦川	青森市	堤防高	5,900		5,900				
	赤川	青森市	堤防高	1,800		1,800				
	正平津川	青森市	堤防高		1,400		1,400			
	王余魚沢川	青森市	堤防高		600		600			
	本郷川	青森市	堤防高	1,400	700	1,400	700			
堤川	堤川	青森市	堤防高	900	1,300	900	1,300	橋 2箇所		
	駒込川	青森市	堤防高	800		800				
	入内川	青森市	堤防断面		150	150				
	横内川	青森市	堤防高	4,270		4,270				
	合子沢川	青森市	堤防高	4,100		4,100				
	牛館川	青森市	堤防高	950		950				
沖館川	沖館川	青森市	堤防断面	130		250				
	西滝川	青森市	堤防高	3,300	2,300	3,300	2,300	橋 2箇所		
			堤防断面	3,100		300	2,800			
小湊川	小湊川	平内町								水衝・洗掘箇所有
	盛田川	平内町	堤防高	1,290	2,100	1,290	2,100			
			堤防断面		2,100		2,100			
	明神川	平内町	堤防高	800		800				
			堤防断面				800			
瀬辺地川	瀬辺地川	蓬田村	堤防高	5,760		5,760		橋 4箇所		
			堤防断面		5,760		5,760			
元宇鉄川	元宇鉄川	外ヶ浜町								水衝・洗掘箇所有
算用師川	算用師川	外ヶ浜町	堤防断面	2,690	410	2,690	410			
増川川	増川川	外ヶ浜町	堤防高		250		250			水衝・洗掘箇所有
長川	長川	今別町	堤防高	2,100	1,800	2,100	1,800	橋 1箇所		水衝・洗掘箇所有
			堤防断面		200		200			

水系名	河川名	水防管理団体名	重要水防箇所							摘要
			堤防（m）					工作物等		
			種別	左岸		右岸				
				重要度A	重要度B	重要度A	重要度B	重要度A	重要度B	
今別川	今別川	今別町	堤防高	3,280		3,280		橋 5箇所		水衝・洗掘箇所有
湯ノ沢川	湯ノ沢川	外ヶ浜町						橋 1箇所		
蟹田川	蟹田川	外ヶ浜町	堤防高	11,500		11,500		橋 2箇所		
			堤防断面		450		2,250			
広瀬川	広瀬川	蓬田村	堤防高	1,980	2,450	1,980	2,450	橋 1箇所		
阿弥陀川	阿弥陀川	蓬田村	堤防高	4,500		4,500		橋 1箇所		
四戸橋川	四戸橋川	青森市	堤防高	780		780				
			堤防断面				400			
六枚橋川	六枚橋川	青森市	堤防高	3,060		3,060		橋 1箇所		
			堤防断面		700		1,300			
内真部川	内真部川	青森市	堤防高	4,550	500	4,550	500	橋 4箇所		
奥内川	奥内川	青森市	堤防高	70	190	70	190			
瀬戸子川	瀬戸子川	青森市	堤防高	800		800		橋 2箇所		
天田内川	天田内川	青森市	堤防高	4,280		4,280		橋 3箇所		水衝・洗掘箇所有
新城川	新城川	青森市	堤防高	3,320		3,320		橋 2箇所		
沼川	沼川	青森市	堤防高	2,020		2,020		橋 1箇所		
貴船川	貴船川	青森市	堤防高	700		700		橋 1箇所		
根井川	根井川	青森市	堤防高		1,145		1,145	橋 1箇所		
長沢川	長沢川	平内町	堤防高	450	1,858	450	1,858	橋 1箇所		
清水川	清水川	平内町	堤防高					橋 3箇所		水衝・洗掘箇所有
堀差川	堀差川	平内町	堤防高	830		830		橋 1箇所		
計			河川数	31	19	32	20	20	0	
			区間延長	87,710	30,153	87,980	30,003	橋 39箇所		重複考慮

② 中南地域県民局

水系名	河川名	水防管理団体名	重要水防箇所							摘要
			堤防（m）					工作物等		
			種別	左岸		右岸				
				重要度A	重要度B	重要度A	重要度B	重要度A	重要度B	
岩木川	岩木川	弘前市、西目屋村	堤防高	5,100	9,100	5,100	9,100			
			堤防断面	6,900	3,600	6,200	3,300			
	十川	青森市、黒石市、藤崎町	堤防高		1,500		1,500			
			堤防断面	1,500		6,000				
	長坂川	黒石市	堤防断面	1,100		1,100				
	新和川	弘前市	堤防断面				2,700			
	前菰川	弘前市	堤防断面		500		500			
	大蜂川	弘前市	堤防断面				5,300			
	多沢川	弘前市	堤防断面	400			3,000			
	鶏川	弘前市	堤防高		1,700		1,700			
			堤防断面				1,700			
	後長根川	弘前市	堤防高	2,900		6,000				
			堤防断面	2,900		2,900				
	平川	弘前市 平川市 大鰐町	堤防高		9,600		9,600			
			堤防断面	400	2,900	900	3,300			
	浅瀬石川	黒石市	堤防断面				3,700			
	腰巻川	弘前市	堤防高	620		620				
	引座川	平川市	堤防高	1,500		1,500				
	六羽川	平川市	堤防高	3,800	1,600	3,800	1,600			
			堤防断面	3,800		3,800				
	枇杷田川	平川市	堤防高	3,000	1,500	3,000	1,500			
			堤防断面	3,000	1,500	3,000	1,500			
	大和沢川	弘前市	堤防高	1,700		1,700				
			堤防断面	1,700		1,700				
	前川	弘前市	堤防高		600		600			
			堤防断面				1,400			

水系名	河川名	水防管理団体名	重要水防箇所							摘要
			堤防（m）					工作物等		
			種別	左岸		右岸				
				重要度A	重要度B	重要度A	重要度B	重要度A	重要度B	
岩木川	三ッ目内川	大鰐町	堤防高	300						
			堤防断面		6,100		4,600			
	折紙川	大鰐町	堤防断面		2,200		2,200			
	虹貝川	大鰐町	堤防高	400						洗掘有
	夏沢川	大鰐町	堤防断面	1,500						
	稲荷川	大鰐町	堤防高		1,500		1,500			
			堤防断面	1,500		1,500				
	不動川	平川市	堤防断面	700	800	700				
	相沢川	平川市	堤防断面		500					
	碇沢川	平川市	堤防断面		800					
	相馬川	弘前市	堤防高			200				
	蔵助沢川	弘前市	堤防高	300		300				
			堤防断面	300		300				
	大秋川	弘前市	堤防高	200		200				
			堤防断面	200		200				
計			河川数	18	14	15	15			
			区間延長	29,020	32,500	33,720	46,000			重複考慮

③　三八地域県民局

水系名	河川名	水防管理団体名	重要水防箇所							摘要
			堤防（m）					工作物等		
			種別	左岸		右岸				
				重要度A	重要度B	重要度A	重要度B	重要度A	重要度B	
馬淵川	馬淵川	八戸市 南部町 三戸町	堤防高	31,700		31,700				
	土橋川	八戸市	堤防高	3,240		3,240				
	浅水川	八戸市 五戸町 新郷村	堤防高	25,900		25,900				
			堤防断面	5,000		5,000	3,000			
	如来堂川	南部町	堤防高	10,200		10,200				
	猿辺川	南部町	堤防高	23,700		23,700		橋 1箇所		
	小猿辺川	三戸町	堤防高	4,700		4,700				
	熊原川	三戸町 田子町	堤防高	19,000	15,600	19,000	15,600	橋 1箇所		
			堤防断面		15,600					
	種子川	田子町	堤防高	8,300		8,300				
			堤防断面		500		500			
	相米川	田子町	堤防高	5,400		5,400				
	杉倉川	田子町	堤防高	10,700		10,700				
五戸川	五戸川	八戸市 五戸町 新郷村	堤防高	15,000	15,300	15,000	15,300	橋 3箇所		
			堤防断面	2,000						
	三川目川	新郷村	堤防高	10,200	1,500	8,200	1,500	橋 1箇所	橋 4箇所	
新井田川	新井田川	八戸市	堤防高	2,500		2,500				
	松館川	八戸市 階上町	堤防高	7,700		7,700				
	頃巻川	八戸市	堤防高	11,800		6,000		橋 4箇所	橋 6箇所	
			堤防断面		2,000		2,000			
	古里川	八戸市	堤防高	9,800		9,800		橋 2箇所	橋 11箇所	
計			河川数	16	5	16	6	6	3	
			区間延長	199,840	32,900	192,040	32,900	橋 21箇所	橋 21箇所	重複考慮

④　西北地域県民局

水系名	河川名	水防管理団体名	重要水防箇所							摘要
			堤防（m）					工作物等		
			種別	左岸		右岸				
				重要度A	重要度B	重要度A	重要度B	重要度A	重要度B	
岩木川	せばと川	五所川原市	堤防高		100		100			
	相内川	五所川原市	堤防高	5,800		5,800				
			堤防断面	1,000	800	1,300				
	山王川	五所川原市	堤防高	400	1,500	400	1,500			
	桂川	五所川原市	堤防高	2,600		2,600				
			堤防断面			200				
	今泉川	中泊町	堤防高	1,500		1,500				
			堤防断面	1,500	4,000	1,500	4,000			
	昆布掛川	中泊町	堤防高	300		300				
			堤防断面	300		300				
	薄市川	中泊町	堤防高			700				
			堤防断面			700				
	鳥谷川	中泊町	堤防高	3,900		3,900				
			堤防断面	500		500				
	尾別川	中泊町	堤防高	1,000	3,200	1,000	3,200			
			堤防断面	1,000	1,000	1,000	1,000			
	中里川	中泊町	堤防高	4,400		4,400				
			堤防断面	1,200	300	1,200	1,900			
	宮野沢川	中泊町	堤防高	1,000		1,000				
			堤防断面	1,000		1,000				
	旧十川	五所川原市	堤防高	8,700		8,700				
	金木川	五所川原市	堤防高	8,000		8,000				
			堤防断面	4,800		4,800	2,000			
	小田川	五所川原市	堤防高	3,200		3,200				
			堤防断面	3,200	400	3,200	600			

水系名	河川名	水防管理団体名	重要水防箇所							摘要
			堤防（m）					工作物等		
			種別	左岸		右岸				
				重要度A	重要度B	重要度A	重要度B	重要度A	重要度B	
岩木川	飯詰川	五所川原市	堤防高	9,200	400	9,200	400			
			堤防断面	2,300		2,100				
	天神川	五所川原市	堤防高		1,000		1,000			
	十川	五所川原市 板柳町	堤防高	14,800		14,800				
			堤防断面		3,300					
	前田野目川	五所川原市	堤防高	3,900		3,900				
			堤防断面	3,900		3,900				
	浪岡川	板柳町	堤防高	1,500		1,500				
			堤防断面	1,500		1,500				
磯松川	磯松川	五所川原市	堤防高	2,200		2,200				
			堤防断面	2,200		2,200				
小泊川	小泊川	中泊町	堤防高	2,800		2,800				
			堤防断面	2,800		2,800				
岩木川	山田川	つがる市	堤防高	1,000	4,500	1,000	4,500			
			堤防断面	1,000	10,500	1,000	19,750			
計			河川数	19	11	20	10			
			区間延長	77,600	23,200	78,600	30,150			重複考慮

⑤　西北地域県民局（鰺ヶ沢道路河川事業所）

水系名	河川名	水防管理団体名	重要水防箇所							摘要
			堤防（m）					工作物等		
			種別	左岸		右岸				
				重要度A	重要度B	重要度A	重要度B	重要度A	重要度B	
鳴沢川	鳴沢川	鰺ヶ沢町	堤防高		1,600		1,600			
中村川	中村川	鰺ヶ沢町	堤防高		5,080		5,180			
			堤防断面		1,000					
赤石川	沼ノ沢川	鰺ヶ沢町	堤防高		1,650		1,650			
			堤防断面		1,500		2,800			
	恩愛沢川	鰺ヶ沢町	堤防断面		350		500			
小童子川	小童子川	深浦町	堤防断面		200					
磯崎川	磯崎川	深浦町	堤防高		2,500		2,500			
			堤防断面		2,160					
泥川	泥川	深浦町	堤防高	500	1,600	500	1,600			
津梅川	津梅川	深浦町	堤防高		950		950			
計			河川数	1	8	1	7			
			区間延長	500	13,930	500	15,130			重複考慮

⑥　上北地域県民局

水系名	河川名	水防管理団体名	重要水防箇所							摘要
			堤防（m）					工作物等		
			種別	左岸		右岸				
				重要度A	重要度B	重要度A	重要度B	重要度A	重要度B	
高瀬川	高瀬川	東北町 七戸町	堤防高	3,500	4,600	3,500	4,600			
			堤防断面		3,500		3,500			
	姉沼川	三沢市 六戸町	堤防高	3,400		3,400				
			堤防断面	1,300	1,500	1,300	1,500			
	古間木川	三沢市	堤防高	3,470		3,470				
			堤防断面	1,210	2,100	1,210	2,100			
	流川	東北町	堤防高	300		300				
			堤防断面	300		300				
	砂土路川	十和田市	堤防高	3,800	3,000	3,800	3,000			
			堤防断面	3,800		3,800				
	津花川	東北町	堤防高	300		300				
			堤防断面	300		300				
	土場川	東北町	堤防高	2,000		2,000				
			堤防断面	2,000		2,000				
	赤川	東北町	堤防高	1,800		1,800				
	坪川	七戸町	堤防高	1,000	4,000	1,000	4,000			
			堤防断面	1,000	6,750	1,000				
	中野川	七戸町	堤防高	8,400		8,400				
			堤防断面	5,200		5,200				
	市ノ渡川	七戸町	堤防高	4,200		4,200				
			堤防断面	1,000		1,000				
	栗ノ木川	七戸町	堤防高	2,400		2,400				
	川去川	十和田市 東北町	堤防高	6,050	1,250	6,050	1,250			
	大林川	七戸町	堤防高	5,500		5,500				
	作田川	七戸町	堤防断面		1,000		1,000			
	前川	六ヶ所村	堤防高		900		900			

水系名	河川名	水防管理団体名	重要水防箇所							摘要
			堤防（m）					工作物等		
			種別	左岸		右岸				
				重要度A	重要度B	重要度A	重要度B	重要度A	重要度B	
奥入瀬川	奥入瀬川	十和田市	堤防高	24,500	3,750	24,500	3,750			
			堤防断面	6,100		6,800				
	後藤川	十和田市	堤防高		12,000		12,000			
	中里川	十和田市	堤防高	1,300		1,300				
			堤防断面	300	500	300				
	熊の沢川	十和田市	堤防断面				500			
	片淵川	十和田市	堤防高		500		500			
	生内川	十和田市	堤防高	3,500		3,500				
	藤島川	十和田市	堤防高		900		900			
	小林川	十和田市	堤防高	7,000		7,000				
野辺地川	野辺地川	野辺地町	堤防高	11,900		11,900				
			堤防断面	2,700		3,600				
	枇杷野川	野辺地町	堤防高	4,000		4,000				
			堤防断面			800				
	与田川	野辺地町	堤防高	1,600		1,600				
			堤防断面	300		800				
戸鎖川	戸鎖川	六ヶ所村	堤防高	4,900	800	4,900	800			
			堤防断面		800		800			
	室ノ久保川	六ヶ所村	堤防高	2,600		2,600				
桧木川	桧木川	横浜町	堤防高		1,000		1,000			
明神川	明神川	おいらせ町	堤防高	3,500	700	3,500	700			
			堤防断面	3,500		3,500				
一の川	一の川	おいらせ町	堤防高	1,400		1,400				
二の川	二の川	おいらせ町	堤防高	5,100		5,100				
計			堤防断面	26	16	26	16			
			堤防高	117,420	38,650	117,420	35,900			重複考慮

⑦　下北地域県民局

水系名	河川名	水防管理団体名	重要水防箇所							摘要
			堤防（m）					工作物等		
			種別	左岸		右岸				
				重要度A	重要度B	重要度A	重要度B	重要度A	重要度B	
田名部川	田名部川	むつ市	堤防高	1,450	2,000	1,450	2,000			
	小川	むつ市	堤防高	4,000		4,000			橋 3箇所	
	女館川	むつ市	堤防高	600		600				
	青平川	東通村	堤防高	1,200	2,000	1,200	2,000			
	目名川	東通村	堤防高	600	1,500	1,600	1,500			
			堤防断面	600		600				
	冷水沢川	東通村	堤防高		500		500			
今泉川	今泉川	むつ市	堤防高	4,900		5,500		橋 2箇所		
	松田川	むつ市	堤防高	1,800		1,800				
	天狗川	むつ市	堤防高	800		500				
川内川	川内川	むつ市	堤防高	7,500		5,000				
戸沢川	戸沢川	むつ市	堤防高	2,000		2,000				
	柳ノ沢川	むつ市	堤防高		300		300		橋 1箇所	
奥戸川	奥戸川	大間町	堤防高		900		900			
	小川代川	大間町	堤防高	1,000	500	1,000	500			
			堤防断面				830			
野牛川	野牛川	東通村	堤防高	1,700		1,700				
	石釜沢	東通村	堤防高	500	700	500	700			
老部川	老部川	東通村	堤防高	1,200		1,200				
大畑川	大畑川	むつ市	堤防高	2,000		2,000				
材木川	材木川	大間町	堤防高	1,000	2,100	1,000	2,100			
			堤防断面			180				
古佐井川	古佐井川	佐井村	堤防高		1,000		1,000			
大佐井川	大佐井川	佐井村	堤防高	1,550		3,250				
福浦川	福浦川	佐井村	堤防高	1,600		1,250		橋 1箇所	橋 1箇所	

水系名	河川名	水防管理団体名	重要水防箇所							摘要
			堤防（m）					工作物等		
			種別	左岸		右岸				
				重要度A	重要度B	重要度A	重要度B	重要度A	重要度B	
脇野沢川	脇野沢川	むつ市	堤防高	5,100		5,100		橋 2箇所	橋 1箇所	
			堤防断面		740		2,190			
男川	男川	むつ市	堤防高	2,600		2,600				
			堤防断面			180				
宿野部川	宿野部川	むつ市	堤防高	2,500		2,500			橋 1箇所	
大荒川	大荒川	むつ市							橋 1箇所	
計			河川数	21	11	21	11	3	6	
			区間延長	45,600	11,500	45,750	11,500	橋 5箇所	橋 8箇所	重複考慮

⑵ 海岸（海岸保全区域）河口部除く

平成29年３月31日

海岸線	市町村名	計			国土交通省所管 河川局		
		海岸線延長	指定済延長	海岸保全施設のある区域の延長	海岸線延長	指定済延長	海岸保全施設のある区域の延長
		m	m	m	m	m	m
津軽	深浦町	87,975	48,451	30,942	41,101	13,415	6,390
	鰺ヶ沢町	13,069	11,726	7,649	4,905	4,905	4,292
	つがる市	24,363	1,656	1,030	21,735	835	467
	五所川原市	14,684	8,401	2,223	10,453	4,395	1,643
	中泊町	33,135	9,419	5,778	12,335	3,726	1,792
	今別町	25,984	13,415	9,694	13,168	8,303	5,493
	外ヶ浜町	29,248	22,714	15,723	16,710	15,440	9,626
	計	228,458	115,782	73,039	120,407	51,019	29,703
陸奥湾	外ヶ浜町	14,781	13,862	12,774	12,153	12,153	11,415
	蓬田村	9,847	8,138	7,529	6,713	6,713	6,436
	青森市	42,210	22,924	21,897	10,732	10,157	13,910
	平内町	55,167	39,842	26,738	31,635	20,545	6,613
	野辺地町	20,495	18,884	10,998	10,785	10,785	6,073
	横浜町	22,875	20,202	8,684	14,920	12,920	5,083
	むつ市	89,932	46,145	35,108	48,253	20,661	16,355
	計	255,307	169,997	123,728	135,191	93,934	65,885
下北八戸	佐井村	40,646	9,088	4,213	27,714	2,430	1,731
	大間町	19,820	14,066	8,253	6,363	5,812	3,866
	風間浦村	23,469	13,802	11,236	16,232	9,289	7,965
	むつ市	24,568	13,042	10,544	16,414	6,510	5,979
	東通村	70,445	20,098	6,843	54,295	14,080	4,205
	六ヶ所村	35,575	12,891	2,714	8,614	650	488
	三沢市	26,027	17,394	4,180	21,625	15,750	2,628
	おいらせ町	8,588	7,881	6,241	7,700	7,700	6,241
	八戸市	52,010	14,186	6,378	16,733	3,541	2,020
	階上町	7,002	3,715	1,633	2,109	2,109	1,247
	計	308,150	126,163	62,235	177,799	67,871	36,370
合計		791,915	411,942	259,002	433,397	212,824	131,958

平成29年３月31日 現在

国土交通省所管			農林水産省所管					
港湾局			農村振興局			水産庁		
海岸線延長	指定済延長	海岸保全施設のある区域の延長	海岸線延長	指定済延長	海岸保全施設のある区域の延長	海岸線延長	指定済延長	海岸保全施設のある区域の延長
m	m	m	m	m	m	m	m	m
7,677	4,765	3,644	16,397	15,540	15,267	22,800	14,731	5,641
2,714	1,684	448				5,450	5,137	2,909
660	0	0				1,968	821	563
						4,231	4,006	580
						20,800	5,693	3,986
						12,816	5,112	4,201
						12,538	7,274	6,097
11,051	6,449	4,092	16,397	15,540	15,267	80,603	42,774	23,977
						2,628	1,709	1,359
						3,134	1,425	1,093
25,548	10,092	6,253				5,930	2,675	1,734
5,015	6,497	2,745				18,517	12,800	17,380
7,006	6,622	3,967				2,704	1,477	958
			1,100	1,100	1,126	6,855	6,182	2,475
25,211	14,256	10,795	1,265	1,265	1,257	15,203	9,963	6,701
62,780	37,467	23,760	2,365	2,365	2,383	54,971	36,231	31,700
						12,932	6,658	2,482
6,599	4,440	2,018	420	365	370	6,438	3,449	1,999
			1,452	1,321	1,334	5,785	3,192	1,937
						8,154	6,532	4,565
3,923	0	0				12,227	6,018	2,638
12,473	8,319	400				14,488	3,922	1,826
						4,402	1,644	1,552
						888	181	0
19,527	7,476	4,180				15,750	3,169	178
						4,893	1,606	386
42,522	20,235	6,598	1,872	1,686	1,704	85,957	36,371	17,563
116,353	64,151	34,450	20,634	19,591	19,354	221,531	115,376	73,240

(3) ため池

番　号	ため池名称	市町村	所　　在　　地	堤　　高 m	堤　　長 m	貯　水　量 ㎥	灌 漑 面 積 ha
1	磯部１号	青森市	青森県青森市大字四戸橋字磯部	3.0	70.0	3,600	0.1ha
2	山城ため池	青森市	青森県青森市大字後潟字大原	6.0	90.0	14,520	80.0ha
3	大堤	青森市	青森県青森市大字西田沢字山辺	6.0	160.0	174,100	30.0ha
4	野木和湖	青森市	青森県青森市大字羽白字野木和	6.0	210.0	93,100	5.0ha
5	第１下堤	青森市	青森県青森市大字岡町字天田内川	2.0	50.0	2,400	8.0ha
6	山下ため池	青森市	青森県青森市大字宮田字山下	2.0	200.0	15,600	23.0ha
7	笹森池	青森市	青森県青森市大字三内字沢部	2.5	120.0	17,520	0.0ha
8	新堤　（下堤）	青森市	青森県青森市大字三内字沢部	2.0	30.0	5,880	1.0ha
9	中堤	青森市	青森県青森市大字三内字沢部	1.5	50.0	3,600	0.0ha
10	上堤１号ため池	青森市	青森県青森市大字三内字沢部	2.0	75.0	2,160	0.0ha
11	上堤２号ため池	青森市	青森県青森市大字新城字平岡	2.0	50.0	87,120	0.0ha
12	幸畑貯水池	青森市	青森県青森市大字幸畑字阿倍野	2.0	100.0	3,000	2.0ha
13	田代第２ため池	青森市	青森県青森市大字駒込字深沢	4.2	150.0	177,840	0.0ha
14	小館ため池	青森市	青森県青森市大字小館字桜苅	4.0	66.0	2,880	8.0ha
15	田代第３ため池	青森市	青森県青森市大字駒込字深沢	3.5	150.0	42,400	0.0ha
16	万十郎堤	青森市	青森県青森市大字四戸橋字磯部	1.4	44.0	1,200	0.0ha
17	笹橋溜池	青森市	青森県青森市大字内真部字内真部山	3.0	31.0	1,800	0.0ha
18	田家堤２号	青森市	青森県青森市大字奥内字宮田	2.0	130.0	3,000	4.0ha
19	丸山５号溜池	青森市	青森県青森市大字三内字丸山	3.0	60.0	3,600	1.0ha
20	二股１号溜池	青森市	青森県青森市大字岩渡字熊沢	2.0	66.0	1,200	2.0ha
21	そでの堤	青森市	青森県青森市大字奥内字宮田	5.0	40.0	12,000	80.0ha
22	田家堤１号	青森市	青森県青森市大字奥内字宮田	2.0	140.0	6,600	4.0ha
23	第１根ッ子堤	青森市	青森県青森市大字六枚橋字山越	2.0	48.0	1,200	1.0ha
24	丸山第２溜池	青森市	青森県青森市大字三内字丸山	3.0	63.0	1,800	0.0ha
25	中村堤	青森市	青森県青森市大字新城字平岡	3.5	37.0	2,160	2.0ha
26	川重１号堤	青森市	青森県青森市大字沢山字平野	2.5	27.0	1,200	4.0ha
27	小金沢ダム	青森市	青森県青森市大字駒込字深沢	11.7	100.0	72,600	21.0ha
28	専次郎堤	青森市	青森県青森市大字西田沢字山辺	2.4	55.0	2,160	0.0ha
29	第１新堤	青森市	青森県青森市大字羽白字野木和	2.8	80.0	6,720	2.0ha
30	小谷１号溜池	青森市	青森県青森市大字岩渡字熊沢	1.4	42.0	1,080	3.0ha
31	小谷２号溜池	青森市	青森県青森市大字岩渡字小谷	1.6	58.0	960	4.0ha
32	干潟溜池	青森市	青森県青森市大字瀬戸子字神田	1.6	36.0	1,080	0.0ha
33	又八堤	青森市	青森県青森市大字羽白字野木和	2.5	50.0	960	0.1ha
34	第２新堤	青森市	青森県青森市大字西田沢字山辺	1.6	23.0	960	4.0ha
35	左堰堤	青森市	青森県青森市大字左堰字野田	3.3	76.4	16,136	10.2ha
36	板野堤	青森市	青森県青森市大字羽白字野木和	6.2	180.0	53,568	11.0ha
37	第三下堤	青森市	青森県青森市大字新城字天田内	2.5	40.0	6,720	1.0ha
38	矢田溜池	青森市	青森県青森市大字矢田字菖蒲沢	3.6	70.0	11,088	4.6ha
39	蛍谷第一号溜池	青森市	青森県青森市大字浅虫字蛍谷	4.2	46.0	6,624	2.0ha
40	第一泡辺溜池	青森市	青森県青森市大字三内字丸山	3.2	113.0	13,289	0.0ha
41	丸山3号溜池	青森市	青森県青森市大字三内字丸山	3.1	45.0	3,240	0.0ha
42	イカマリ3号溜池	青森市	青森県青森市大字岩渡字イカマリ	3.3	38.0	3,100	2.4ha
43	イカマリ4号溜池	青森市	青森県青森市大字岩渡字熊沢	3.5	30.0	1,440	2.4ha
44	勘七溜池	青森市	青森県青森市大字高田字朝日山	3.4	90.0	8,165	3.5ha
45	牛旁畑堤	青森市	青森県青森市大字諏訪沢字山辺	3.9	110.0	35,640	11.9ha
46	石河原堤	青森市	青森県青森市大字諏訪沢字山辺	4.4	160.0	50,688	6.8ha
47	磯部3号	青森市	青森県青森市大字四戸橋字磯部	2.0	55.0	8,910	0.0ha
48	第2根ッ子堤	青森市	青森県青森市大字六枚橋字山越	2.0	40.0	2,160	0.0ha
49	孫堤	青森市	青森県青森市大字西田沢字沖津	4.2	84.0	20,966	1.6ha
50	仁八堤	青森市	青森県青森市大字三内字沢部	3.8	56.0	8,266	0.0ha
51	松ヶ丘堤	青森市	青森県青森市大字石江字平山	1.6	44.0	3,024	0.0ha
52	沢部堤	青森市	青森県青森市大字三内字沢部	2.0	12.0	540	0.0ha
53	丸山１号溜池	青森市	青森県青森市大字細越字栄山	3.1	22.0	2,534	0.2ha
54	二股3号溜池	青森市	青森県青森市大字岩渡字熊沢	2.0	34.0	857	0.0ha
55	伝助堤	青森市	青森県青森市大字駒込字月見野	2.6	85.0	9,180	3.0ha
56	金浜溜池	青森市	青森県青森市大字大別内字葛野	2.0	50.0	6,816	4.0ha
57	又八堤	青森市	青森県青森市大字羽白字野木和	1.0	21.0	960	0.0ha
58	岩渡第１溜池	青森市	青森県青森市大字孫内字熊沢	3.0	40.0	2,309	1.5ha
59	久栗坂第１溜池	青森市	青森県青森市大字久栗坂字浜田	3.0	40.0	645	0.0ha
60	野内第１溜池	青森市	青森県青森市大字野内字鈴森	1.7	120.0	681	0.0ha
61	矢田第２溜池	青森市	青森県青森市大字矢田字牧原	1.2	50.0	311	0.0ha
62	矢田第３溜池	青森市	青森県青森市大字矢田字牧原	4.2	20.0	341	0.0ha
63	篠ケ沢溜池　（2）	青森市	青森県青森市浪岡大字徳才子字山本	3.6	49.0	12,000	11.0ha
64	篠ケ沢溜池　（1）	青森市	青森県青森市浪岡大字徳才子字山本	5.8	80.0	16,900	11.0ha
65	札沢溜池	青森市	青森県青森市浪岡大字長沼字北藤巻	3.0	73.0	4,800	5.0ha
66	すずめっこ溜池	青森市	青森県青森市浪岡大字吉野田	3.7	33.0	3,600	37.0ha

番　号	ため池名称	市町村	所　　在　　地	堤　　高 m	堤　　長 m	貯　水　量 ㎥	灌 漑 面 積 ha
67	大沢溜池　（２）	青森市	青森県青森市浪岡大字長沼字南藤巻	5.0	55.0	14,400	27.0ha
68	宇之助ため池	青森市	青森県青森市浪岡大字高屋敷	3.5	116.0	40,800	13.0ha
69	志根無堤　(1)	青森市	青森県青森市浪岡大字杉沢	4.6	133.0	25,600	10.0ha
70	山下溜池　(1)	青森市	青森県青森市浪岡大字杉沢	2.0	55.0	4,800	10.0ha
71	大板橋溜池　（２）	青森市	青森県青森市浪岡大字五本松字板橋	6.6	135.0	28,300	20.0ha
72	惣エ門堤（１）	青森市	青森県青森市浪岡大字杉沢	7.0	124.0	40,000	10.0ha
73	惣エ門溜池（２）	青森市	青森県青森市浪岡大字杉沢字山元	4.5	37.0	5,500	10.0ha
74	工藤池（１）	青森市	青森県青森市浪岡大字杉沢	2.5	56.0	2,400	0.0ha
75	小板橋溜池（３）	青森市	青森県青森市浪岡大字五本松字平野	1.6	55.0	2,200	1.3ha
76	小板橋溜池（１）	青森市	青森県青森市浪岡大字五本松字平野	3.7	66.0	2,000	5.0ha
77	次郎兵衛溜池3　(舘野堤)	青森市	青森県青森市浪岡大字杉沢字山元	6.3	95.0	52,800	19.0ha
78	甚助溜池	青森市	青森県青森市浪岡大字楢沢字山元	2.8	119.0	3,300	2.0ha
79	対馬溜池	青森市	青森県青森市浪岡大字楢沢字山元	1.9	80.0	9,000	0.0ha
80	宝溜池	青森市	青森県青森市浪岡大字郷山前	5.5	82.0	98,000	78.0ha
81	長笠溜池	青森市	青森県青森市浪岡大字花岡	4.0	36.0	3,300	21.0ha
82	ザル溜池	青森市	青森県青森市浪岡大字銀	3.5	450.0	56,000	82.0ha
83	又坂溜池	青森市	青森県青森市浪岡大字本郷字田ノ沢	5.0	55.0	6,200	1.0ha
84	丸山堤	青森市	青森県青森市浪岡大字大釈迦	4.0	50.0	1,300	0.5ha
85	吉野田新溜池	青森市	青森県青森市浪岡大字吉野田	8.2	133.0	432,000	78.0ha
86	大堤	青森市	青森県青森市浪岡大字長沼	4.0	164.0	38,400	30.0ha
87	大板橋溜池	青森市	青森県青森市浪岡大字五本松字板橋	4.0	68.0	8,040	0.0ha
88	宮田溜池（長池）	青森市	青森県青森市浪岡大字銀	3.6	120.0	14,880	82.0ha
89	六郎溜池	青森市	青森県青森市浪岡大字銀	2.2	95.0	6,480	82.0ha
90	後藤堤	青森市	青森県青森市浪岡大字大釈迦	2.8	32.0	2,760	2.0ha
91	すずめ上堤	青森市	青森県青森市浪岡大字大杉字大板橋	3.0	42.0	2,760	0.0ha
92	豊次郎堤	青森市	青森県青森市浪岡大字五本松字羽黒平	5.0	30.0	1,200	0.0ha
93	すずめ倉堤	青森市	青森県青森市浪岡大字北中野	4.5	52.0	15,600	50.0ha
94	山田堤（一）	青森市	青森県青森市浪岡大字羽黒平	3.0	34.0	1,200	0.0ha
95	小板橋溜池	青森市	青森県青森市浪岡大字松山字平野	4.0	86.0	7,080	8.0ha
96	浅沢堤	青森市	青森県青森市浪岡大字本郷字田ノ沢	4.0	84.0	6,960	8.0ha
97	姥溜池	青森市	青森県青森市浪岡大字下石川	6.1	550.0	130,800	51.5ha
98	三太溜池	青森市	青森県青森市浪岡大字吉野田	10.1	110.0	272,024	40.0ha
99	熊沢溜池	青森市	青森県青森市浪岡大字吉野田	7.7	139.0	438,354	78.0ha
100	六万溜池（中）	青森市	青森県青森市浪岡大字徳才子字山本	3.0	26.0	1,440	30.0ha
101	六万溜池（下）	青森市	青森県青森市浪岡徳才子字山本	3.7	41.0	4,872	30.0ha
102	小沢溜池2	青森市	青森県青森市浪岡大字長沼	3.0	70.0	10,800	15.0ha
103	小沢溜池1	青森市	青森県青森市浪岡大字長沼字南藤巻	4.6	100.0	20,586	15.0ha
104	大沢溜池1	青森市	青森県青森市浪岡大字長沼字南藤巻	4.0	75.0	17,010	50.0ha
105	スネム堤	青森市	青森県青森市浪岡大字杉沢字板橋野山	2.6	44.0	3,124	0.1ha
106	大板橋溜池3	青森市	青森県青森市浪岡杉沢字大板橋	2.6	170.0	20,160	20.0ha
107	次郎兵衛溜池2	青森市	青森県青森市浪岡大字杉沢字山本	1.0	22.0	420	19.0ha
108	新溜池	青森市	青森県青森市浪岡大字銀	3.8	165.0	52,272	82.0ha
109	長笠溜池2	青森市	青森県青森市浪岡大字女鹿沢字花岡	3.0	25.0	2,640	21.0ha
110	長溜池－葦池	青森市	青森県青森市浪岡大字銀	2.4	166.0	30,240	82.0ha
111	小板橋堤2	青森市	青森県青森市浪岡大字五本松字平野	3.1	36.0	1,980	0.0ha
112	八見沢堤	青森市	青森県青森市浪岡大字大釈迦	4.0	44.0	9,000	1.2ha
113	山田堤2	青森市	青森県青森市浪岡大字羽黒平	2.4	24.0	1,425	0.0ha
114	孫内第1溜池	青森市	青森県青森市大字孫内字山辺	3.0	30.0	453	1.0ha
115	吉内第1溜池	青森市	青森県青森市浪岡大字吉内字杉ノ沢	5.0	46.0	2,129	0.3ha
116	本郷第1溜池	青森市	青森県青森市浪岡字本郷字牧ノ沢	4.0	30.0	213	0.1ha
117	篠ヶ沢溜池3	青森市	青森県青森市浪岡大字徳才子字山本	10.0	50.0	3,217	0.4ha
118	長内堤	弘前市	青森県弘前市大字十腰内字猿沢	2.8	43.0	3,800	0.0ha
119	仁田堤	弘前市	青森県弘前市大字十面沢	2.6	37.0	3,600	2.0ha
120	鍋川溜池	弘前市	青森県弘前市大字十腰内字猿沢	7.9	118.4	94,000	50.0ha
121	今堤（下）	弘前市	青森県弘前市大字十腰内字猿沢	5.2	48.0	4,400	1.0ha
122	砂沢溜池（上）	弘前市	青森県弘前市大字三和字下池神	9.5	868.0	1,585,200	343.0ha
123	中畑溜池	弘前市	青森県弘前市大字三和字下恋塚	4.0	188.0	15,600	6.0ha
124	権左エ門溜池	弘前市	青森県弘前市大字三和字下恋塚	6.0	74.0	7,200	6.0ha
125	沢辺溜池	弘前市	青森県弘前市大字貝沢字沢辺	2.7	50.0	2,400	3.0ha
126	下溜池（大開３）	弘前市	青森県弘前市大字貝沢字沢辺	2.8	66.0	1,800	15.0ha
127	背鍋溜池	弘前市	青森県弘前市大字小友字神原	3.3	96.0	16,800	15.0ha
128	金山３号堤	弘前市	青森県弘前市大字鬼沢字山の越	3.5	57.0	6,000	2.0ha
129	金山２号堤	弘前市	青森県弘前市大字鬼沢字山の越	3.6	48.0	3,600	0.0ha
130	金山１号堤	弘前市	青森県弘前市大字鬼沢字山の越	3.0	75.0	6,000	2.0ha
131	猿沢溜池	弘前市	青森県弘前市大字鬼沢字山ノ越	4.4	66.0	4,800	0.0ha
132	ラッパ溜池	弘前市	青森県弘前市大字高杉字平山	3.0	91.0	9,600	2.0ha
133	長兵衛堤	弘前市	青森県弘前市大字中別所字平山	3.0	107.0	3,800	3.0ha
134	七平溜池	弘前市	青森県弘前市大字高杉字向野	6.5	150.0	10,800	18.0ha
135	松の木溜池	弘前市	青森県弘前市大字高杉字神原	7.0	124.0	16,800	16.0ha
136	高野堤	弘前市	青森県弘前市大字高野	5.7	96.0	90,000	5.0ha
137	まわたり溜池	弘前市	青森県弘前市大字小沢字大開	4.5	70.0	12,000	0.0ha
138	中野堤	弘前市	青森県弘前市大字悪戸字中野	3.0	58.0	9,600	0.0ha
139	悪戸堤	弘前市	青森県弘前市大字悪戸字中野	3.5	50.0	12,000	0.0ha
140	芦野堤	弘前市	青森県弘前市大字悪戸字芦野	3.0	63.0	7,200	0.0ha
141	下茂兵衛堤	弘前市	青森県弘前市大字小沢字大開	4.2	77.0	10,800	9.0ha
142	上茂兵衛堤	弘前市	青森県弘前市大字小沢字大開	2.1	73.0	3,600	9.0ha
143	後山溜池	弘前市	青森県弘前市大字久渡寺	8.0	105.0	36,000	47.0ha
144	小館堤	弘前市	青森県弘前市大字清水富田字根子尾沢	2.4	46.0	6,000	0.0ha
145	から堤	弘前市	青森県弘前市大字悪戸字後沢	3.8	104.0	3,700	4.0ha
146	寺ヶ沢１号	弘前市	青森県弘前市大字大沢字外寺ヶ沢	5.2	39.0	1,300	7.0ha
147	新堤	弘前市	青森県弘前市大字大沢字寺ヶ沢	5.6	177.0	16,900	25.0ha
148	堤ヶ沢堤（下）	弘前市	青森県弘前市大字大沢字寺ヶ沢	5.5	50.0	5,800	25.0ha

番　号	ため池名称	市町村	所　　在　　地	堤　　高 m	堤　　長 m	貯　水　量 ㎥	灌 漑 面 積 ha
149	熊の沢溜池	弘前市	青森県弘前市大字薬師堂	8.0	25.0	9,600	20.0ha
150	寺ヶ沢２号溜池	弘前市	青森県弘前市大字大沢字外寺ヶ沢	2.7	49.0	2,400	7.0ha
151	中村堤	弘前市	青森県弘前市大字十腰内字猿沢	3.3	80.0	2,040	1.6ha
152	丸岡堤	弘前市	青森県弘前市大字十腰内字猿沢	2.4	49.0	3,120	1.0ha
153	和島堤	弘前市	青森県弘前市大字十腰内字猿沢	4.5	43.0	5,640	4.0ha
154	佐藤堤	弘前市	青森県弘前市大字鬼沢字猿沢	2.3	42.0	2,880	0.0ha
155	長内堤	弘前市	青森県弘前市大字鬼沢字猿沢	1.1	83.0	8,040	1.0ha
156	砂沢溜池（上ー２）	弘前市	青森県弘前市大字三和字下池神	3.7	100.0	6,000	343.0ha
157	砂沢溜池（上ー１）	弘前市	青森県弘前市大字三和字下池神	2.2	32.0	3,000	343.0ha
158	藤田堤	弘前市	青森県弘前市大字高杉字神原	2.5	55.0	2,400	0.0ha
159	堰戸池	弘前市	青森県弘前市大字高杉字神原	6.1	191.0	14,400	20.0ha
160	石山堤	弘前市	青森県弘前市大字悪戸字後山	6.5	78.0	3,360	2.0ha
161	よご沢堤	弘前市	青森県弘前市大字小沢字山崎	5.3	77.0	3,240	3.5ha
162	新田堤（１）	弘前市	青森県弘前市大字小沢字井沢	3.6	60.0	1,560	3.0ha
163	新田堤（２）	弘前市	青森県弘前市大字小沢字井沢	2.7	30.0	2,280	3.0ha
164	湯湧場堤	弘前市	青森県弘前市大字貝沢字沢辺	8.4	66.0	9,600	5.0ha
165	砂沢溜池（下）	弘前市	青森県弘前市大字三和字下池神	5.5	334.0	180,000	343.0ha
166	下堤	弘前市	青森県弘前市大字大森字田浦	2.1	71.0	1,800	2.0ha
167	稲刈沢の上	弘前市	青森県弘前市大字小栗山町字稲苅沢	5.4	50.0	8,040	20.0ha
168	啓助溜池	弘前市	青森県弘前市大字高杉字尾上山	3.8	75.0	11,400	10.3ha
169	奈良寛溜池	弘前市	青森県弘前市大字鬼沢字猿沢	18.6	217.5	1,150,200	176.0ha
170	だんご石堤	弘前市	青森県弘前市大字十面沢字轡	6.2	88.0	31,752	11.0ha
171	新溜池（権左ェ門溜池）	弘前市	青森県弘前市大字三和字下恋塚	4.0	112.0	31,200	2.8ha
172	弥八（大開2）溜池	弘前市	青森県弘前市大字貝沢字沢辺	1.8	62.0	1,728	15.0ha
173	新溜池（大開１）	弘前市	青森県弘前市大字貝沢字沢辺	2.1	82.0	3,936	15.0ha
174	手代森堤	弘前市	青森県弘前市大字高杉字尾上山	9.0	150.0	54,000	10.3ha
175	温水第1号溜池	弘前市	青森県弘前市大字高杉字尾上山	8.0	109.0	21,600	150.0ha
176	栖ノ木溜池1	弘前市	青森県弘前市大字栖木字牧野	4.0	50.0	4,500	4.9ha
177	栖ノ木溜池2	弘前市	青森県弘前市大字栖木字牧野	4.0	60.0	14,580	4.8ha
178	栖ノ木溜池3	弘前市	青森県弘前市大字栖木字牧野	4.8	177.0	95,580	22.3ha
179	湯平池	弘前市	青森県弘前市大字高杉字尾上山	5.5	82.0	24,600	20.0ha
180	田沼溜池	弘前市	青森県弘前市大字高杉字尾上山	4.3	85.2	12,000	10.3ha
181	神原堤	弘前市	青森県弘前市大字高杉字神原	5.5	214.0	77,040	20.0ha
182	中堤	弘前市	青森県弘前市大字清水富田字寺田	3.6	92.0	34,560	4.5ha
183	大開堤	弘前市	青森県弘前市大字悪戸字後沢	7.9	171.0	108,000	13.1ha
184	鶴ノ子沢堤	弘前市	青森県弘前市大字小沢字鶴ノ子沢	6.7	174.0	135,240	11.0ha
185	菖蒲沢堤	弘前市	青森県弘前市大字大和沢字中岸田	5.3	50.0	7,350	5.1ha
186	牛沢溜池	弘前市	青森県弘前市大字松木平字松元	7.5	50.0	77,184	90.0ha
187	佐助堤	弘前市	青森県弘前市大字小沢字井沢	3.8	50.0	5,464	3.1ha
188	小松ヶ沢溜池	弘前市	青森県弘前市大字小栗山字稲刈沢	6.7	95.0	34,560	5.3ha
189	三日月池	弘前市	青森県弘前市大字十腰内字野中	3.8	63.0	10,560	0.0ha
190	森堤	弘前市	青森県弘前市大字十腰内字猿沢	3.8	35.0	8,025	2.1ha
191	藤越堤	弘前市	青森県弘前市大字十腰内字猿沢	4.2	71.4	11,856	1.1ha
192	平田森堤	弘前市	青森県弘前市大字十面沢字轡	2.4	44.0	2,112	2.3ha
193	白狐沢堤	弘前市	青森県弘前市大字十面沢字轡	2.8	40.0	2,160	1.4ha
194	木村堤	弘前市	青森県弘前市大字十腰内字猿沢	1.6	34.0	720	0.0ha
195	孫兵衛溜池	弘前市	青森県弘前市大字三和町字下恋塚	3.7	65.0	5,520	1.5ha
196	三助溜池	弘前市	青森県弘前市大字大森字田浦	3.7	130.0	5,280	5.1ha
197	あまぎ沢堤	弘前市	青森県弘前市大字鬼沢字山ノ越	4.1	58.0	15,600	2.5ha
198	安衛門溜池	弘前市	青森県弘前市大字中別所字向野	1.1	44.0	720	0.0ha
199	下堤	弘前市	青森県弘前市大字平山字赤沢	2.0	32.0	1,320	0.0ha
200	大堤	弘前市	青森県弘前市大字平山字赤沢	3.7	58.0	6,840	0.0ha
201	山形堤（2）	弘前市	青森県弘前市大字悪戸字中野	3.0	46.0	8,880	0.2ha
202	井沢堤	弘前市	青森県弘前市大字小沢字広野	4.2	31.5	6,720	0.2ha
203	焼山溜池	弘前市	青森県弘前市大字十面沢字大面	3.0	30.0	6,480	0.0ha
204	馬屋溜池	弘前市	青森県弘前市大字十腰内字野中	4.5	44.0	6,960	3.0ha
205	新田子堤	弘前市	青森県弘前市大字小沢字井沢	3.0	41.0	5,400	1.6ha
206	丸勝溜池	弘前市	青森県弘前市大字十腰内字猿沢	3.0	51.0	1,800	1.3ha
207	十腰内第1溜池	弘前市	青森県弘前市大字十腰内字猿沢	2.8	50.0	1,617	0.2ha
208	十腰内第2溜池	弘前市	青森県弘前市大字十腰内字猿沢	4.0	300.0	509	0.1ha
209	十腰内第3溜池	弘前市	青森県弘前市大字十腰内字猿沢	1.7	50.0	1,469	0.2ha
210	十腰内第4溜池	弘前市	青森県弘前市大字十腰内字猿沢	3.2	50.0	2,296	0.3ha
211	十腰内第5溜池	弘前市	青森県弘前市大字十腰内字猿沢	4.5	30.0	887	0.1ha
212	十腰内第6溜池	弘前市	青森県弘前市大字十腰内字猿沢	3.5	40.0	3,239	0.4ha
213	十腰内第7溜池	弘前市	青森県弘前市大字十腰内字猿沢	3.0	40.0	653	0.1ha
214	十面沢第1溜池	弘前市	青森県弘前市大字十腰内字猿沢	4.0	150.0	5,939	0.7ha
215	十面沢第2溜池	弘前市	青森県弘前市大字十腰内字猿沢	5.0	60.0	8,159	0.9ha
216	十面沢第3溜池	弘前市	青森県弘前市大字十面沢字大森	5.0	50.0	1,017	0.1ha
217	十面沢第4溜池	弘前市	青森県弘前市大字十面沢字大森	1.5	20.0	613	0.1ha
218	十面沢第5溜池	弘前市	青森県弘前市大字十面沢字大森	3.0	100.0	1,370	0.2ha
219	葛西堤	弘前市	青森県弘前市大字百沢字東岩木山	2.8	220.0	21,000	6.0ha
220	中野堤	弘前市	青森県弘前市大字常盤野字黒沢	1.5	41.0	2,600	2.0ha
221	朝鮮溜池	弘前市	青森県弘前市大字常盤野	2.5	120.0	9,600	35.0ha
222	鍋倉堤	弘前市	青森県弘前市大字百沢字東岩木山	9.1	100.0	12,000	0.0ha
223	長谷川堤	弘前市	青森県弘前市大字東岩木山	1.0	0.0	4,800	0.0ha
224	杉山溜池	弘前市	青森県弘前市大字百沢字東岩木山	5.3	160.0	23,760	7.8ha
225	長坂貯水池	弘前市	青森県弘前市大字五代	5.6	34.0	52,080	24.0ha
226	小杉沢2号	弘前市	青森県弘前市大字百沢字東岩木山	4.5	171.0	17,000	16.0ha
227	小杉沢1号	弘前市	青森県弘前市大字百沢字東岩木山	8.3	128.5	61,440	16.0ha
228	細越堤	弘前市	青森県弘前市大字百沢字東岩木山	4.8	70.0	19,680	0.0ha
229	高岡溜池	弘前市	青森県弘前市高岡	4.3	159.0	14,640	4.8ha
230	福沢堤	弘前市	青森県弘前市大字百沢	0.0	0.0	0	0.0ha
231	上堤	弘前市	青森県弘前市大字如来瀬字大久保	5.4	52.0	17,640	0.0ha
232	植田堰堤	弘前市	青森県弘前市大字新岡字外ヶ沢	4.6	56.0	19,800	6.0ha
233	新法寺温水溜池	弘前市	青森県弘前市大字百沢字東岩木山	9.0	229.0	50,400	20.0ha
234	よね溜池	弘前市	青森県弘前市大字常盤野	2.3	46.0	960	0.0ha
235	山土溜池	弘前市	青森県弘前市大字常盤野	2.4	127.0	13,020	0.0ha
236	越善谷堤	弘前市	青森県弘前市大字常盤野	1.0	75.0	1,800	0.0ha
237	下堤	弘前市	青森県弘前市大字葛原	2.4	107.0	9,600	1.5ha

番　号	ため池名称	市町村	所　　在　　地	堤　　高 m	堤　　長 m	貯　水　量 ㎥	灌 漑 面 積 ha
238	第一小森山	弘前市	青森県弘前市大字百沢	1.6	0.0	1,920	0.0ha
239	第2小森山	弘前市	青森県弘前市大字百沢	1.1	0.0	720	0.0ha
240	第三小森山	弘前市	青森県弘前市大字百沢	0.8	0.0	360	0.0ha
241	坂市沢溜池	弘前市	青森県弘前市大字坂市	6.0	57.5	24,000	9.0ha
242	石田ノ溜池	弘前市	青森県弘前市大字坂市	3.1	52.0	6,000	0.0ha
243	篦九枚堤	弘前市	青森県弘前市大字相馬	2.4	31.0	3,360	4.0ha
244	太平森堤	弘前市	青森県弘前市大字紙漉沢	3.1	52.0	6,480	0.0ha
245	黒滝堤	弘前市	青森県弘前市大字湯口	3.6	54.0	21,840	7.0ha
246	田中堤	弘前市	青森県弘前市大字水木在家	3.0	25.0	4,704	4.0ha
247	大森堤	弘前市	青森県弘前市大字水木在家	2.8	26.0	5,148	4.8ha
248	岩波堤	弘前市	青森県弘前市大字水木在家	2.7	23.0	1,050	10.0ha
249	大畑溜池	弘前市	青森県弘前市大字坂市沢	2.8	30.0	4,800	0.0ha
250	中ノ沢溜池	八戸市	青森県八戸市大字市川字長者久保	2.2	27.0	1,900	0.0ha
251	高館溜池	八戸市	青森県八戸市大字河原木字館合堤下	2.4	183.0	1,200	17.0ha
252	売場溜池	八戸市	青森県八戸市大字河原木字館合堤下	2.5	25.0	13,200	17.0ha
253	洞溜池	八戸市	青森県八戸市大字尻内字洞	5.0	57.0	3,000	1.0ha
254	大仏溜池	八戸市	青森県八戸市大字尻内字大仏	3.1	120.0	1,440	2.0ha
255	坂牛溜池	八戸市	青森県八戸市大字坂牛字村ノ下	3.1	150.0	25,900	2.0ha
256	板橋溜池	八戸市	青森県八戸市大字糠塚字前谷地	1.5	55.0	4,440	1.5ha
257	寺地溜池	八戸市	青森県八戸市大字松館字大向	3.4	39.0	3,400	2.0ha
258	河原木小田溜池	八戸市	青森県八戸市大字河原木字小田	5.0	67.0	4,416	0.4ha
259	滝谷沢溜池	八戸市	青森県八戸市大字尻内字滝谷沢	2.3	53.0	3,564	3.0ha
260	白浜溜池	八戸市	青森県八戸市大字鮫字日蔭沢	2.0	48.0	1,380	0.0ha
261	駒洗沢溜池	八戸市	青森県八戸市大字是川字駒洗沢	5.0	35.0	10,800	6.0ha
262	土橋溜池	八戸市	青森県八戸市大字是川字土橋	4.5	40.0	1,680	2.0ha
263	鴨平溜池	八戸市	青森県八戸市大字是川字鴨平	1.0	51.6	960	0.5ha
264	長者久保溜池	八戸市	青森県八戸市大字市川町字尻引堤沢	2.4	79.0	3,159	5.0ha
265	林ノ前溜池	八戸市	青森県八戸市大字尻内町字熊ノ沢	2.7	120.0	5,011	3.5ha
266	白銀溜池	八戸市	青森県八戸市大字大久保字野場小屋	1.2	29.0	120	1.0ha
267	田面木溜池	八戸市	青森県八戸市大字田面木字神明沢	2.3	56.0	975	0.0ha
268	天狗沢溜池	八戸市	青森県八戸市大字是川字うとう	1.2	8.0	922	0.0ha
269	金浜溜池	八戸市	青森県八戸市大字金浜字上平山	2.8	45.0	2,178	0.0ha
270	鶏溜池	八戸市	青森県八戸市南郷区中野字鶏島	5.2	40.0	4,800	2.0ha
271	市野沢溜池	八戸市	青森県八戸市南郷区市野沢字市野沢平	4.0	58.0	8,400	2.0ha
272	土折堤	八戸市	青森県八戸市南郷区島守字土折	3.4	35.0	2,880	0.0ha
273	高館新溜池	黒石市	青森県黒石市大字高館字甲里見	8.5	109.0	60,000	28.4ha
274	赤堤	黒石市	青森県黒石市大字上十川字大野	3.6	54.0	3,600	1.0ha
275	一郎堤	黒石市	青森県黒石市大字高館字甲高原	5.0	120.0	13,400	16.0ha
276	みき堤	黒石市	青森県黒石市大字高館字甲高原	4.0	57.0	7,800	2.0ha
277	堤沢溜池	黒石市	青森県黒石市大字牡丹平字堤沢	9.0	73.0	21,000	40.0ha
278	長坂溜池	黒石市	青森県黒石市大字牡丹平字浅沢	3.5	55.0	1,800	2.0ha
279	高場温水溜池	黒石市	青森県黒石市大字沖浦字青荷沢	2.0	115.0	2,160	6.0ha
280	南開拓温水溜池	黒石市	青森県黒石市大字沖浦字青荷沢	4.5	90.0	12,000	15.0ha
281	一本松堤	黒石市	青森県黒石市大字牡丹平字田山平	3.0	32.0	960	2.0ha
282	木立溜池	黒石市	青森県黒石市大字高舘字乙高原	3.0	30.0	1,080	0.0ha
283	新堤	黒石市	青森県黒石市大字高舘字乙高原	7.0	50.0	7,440	30.0ha
284	下堤	黒石市	青森県黒石市大字竹鼻	2.2	23.0	4,832	2.0ha
285	マッカ堤	黒石市	青森県黒石市大字竹鼻字山平	4.3	90.0	14,919	9.0ha
286	荒溜池	五所川原市	青森県五所川原市大字毘沙門字上熊石	4.5	67.5	30,600	5.0ha
287	大泊溜池	五所川原市	青森県五所川原市大字毘沙門字中熊石	4.8	1,096.9	480,000	68.0ha
288	中崎溜池	五所川原市	青森県五所川原市大字中崎	2.0	170.0	84,000	25.0ha
289	深沢溜池	五所川原市	青森県五所川原市大字飯詰	6.5	66.0	32,280	0.0ha
290	下万四郎溜池	五所川原市	青森県五所川原市大字飯詰字川代田	4.6	188.0	66,200	17.0ha
291	第１笛吹流溜池	五所川原市	青森県五所川原市大字飯詰字石田	3.4	124.0	26,500	8.0ha
292	馬尻溜池	五所川原市	青森県五所川原市大字戸沢字玉清水	5.6	154.0	76,100	9.0ha
293	下溜池	五所川原市	青森県五所川原市大字金山字千代鶴	4.2	169.0	40,300	11.0ha
294	上溜池	五所川原市	青森県五所川原市大字金山字千代鶴	4.4	214.0	55,400	11.0ha
295	前溜池	五所川原市	青森県五所川原市大字松野木字堤ケ沢	7.0	192.0	96,000	60.0ha
296	長橋溜池	五所川原市	青森県五所川原市大字神山字殊ノ峰	8.0	280.0	934,400	316.0ha
297	持ノ沢溜池	五所川原市	青森県五所川原市大字福山字広富	3.5	150.0	45,600	5.0ha
298	中溜池	五所川原市	青森県五所川原市大字神山字野戸	5.8	204.0	168,000	68.0ha
299	街道溜池	五所川原市	青森県五所川原市大字神山字山越	5.5	115.0	25,200	68.0ha
300	じっけ溜池	五所川原市	青森県五所川原市大字原子字紅葉	5.8	65.0	45,200	3.0ha
301	鳥ノ子沢溜池	五所川原市	青森県五所川原市大字前田野目字二ツ谷	7.4	88.9	38,100	65.0ha
302	下ウリウ沢溜池	五所川原市	青森県五所川原市大字前田野目字二ツ谷	5.4	98.0	48,600	35.0ha
303	上ウリウ沢溜池	五所川原市	青森県五所川原市大字前田野目字二ツ谷	5.0	88.0	63,000	35.0ha
304	浮島溜池	五所川原市	青森県五所川原市大字持子沢字隠川	4.0	129.1	31,200	7.0ha
305	持子沢中溜池	五所川原市	青森県五所川原市大字持子沢字隠川	4.6	80.0	66,200	65.0ha
306	持子沢溜池	五所川原市	青森県五所川原市大字持子沢	3.7	290.0	30,400	64.0ha
307	下溜池	五所川原市	青森県五所川原市大字高野字広野	4.7	200.0	79,000	96.0ha
308	金左衛門溜池	五所川原市	青森県五所川原市大字前田野目字桜ケ峰	6.5	300.0	100,500	25.0ha
309	二ノ沢溜池	五所川原市	青森県五所川原市大字長富字鐙石	3.5	505.0	620,000	125.0ha
310	十兵衛溜池	五所川原市	青森県五所川原市大字羽野木沢字実吉	4.0	103.0	60,480	0.5ha
311	影日沢第一溜池	五所川原市	青森県五所川原市大字飯詰	2.8	37.0	4,800	0.0ha
312	日沢1号（ひんじゃ溜池）	五所川原市	青森県五所川原市大字飯詰字影日沢	2.6	47.0	5,040	3.0ha
313	下今野溜池	五所川原市	青森県五所川原市大字飯詰字影日沢	3.0	42.0	6,840	3.0ha
314	田の沢溜池	五所川原市	青森県五所川原市大字飯詰字影日沢	2.5	35.0	5,160	5.0ha
315	ずぼ山溜池	五所川原市	青森県五所川原市大字飯詰字石川	3.0	26.0	1,440	0.0ha
316	上万四郎溜池	五所川原市	青森県五所川原市大字飯詰字朝日田崎	4.0	47.4	7,200	17.0ha
317	五農溜池	五所川原市	青森県五所川原市大字飯詰字狐野	3.5	84.7	12,600	4.0ha
318	川代田新溜池	五所川原市	青森県五所川原市大字金山字梅ヶ枝	3.0	61.0	9,000	1.0ha
319	上野崎溜池	五所川原市	青森県五所川原市大字金山字盛山	2.0	127.0	21,600	7.0ha
320	じゅんさい溜池	五所川原市	青森県五所川原市大字金山字盛山	1.8	73.0	6,400	2.0ha
321	第２笛吹流溜池	五所川原市	青森県五所川原市大字飯詰字石田	2.5	99.0	7,440	8.0ha
322	姥溜池	五所川原市	青森県五所川原市大字金山字千代鶴	6.0	170.0	75,600	27.0ha
323	影沢溜池	五所川原市	青森県五所川原市大字松野木字堤沢	3.0	40.0	3,600	0.0ha
324	松野木溜池	五所川原市	青森県五所川原市大字松野木字花笠	5.0	85.0	18,000	1.0ha
325	又十郎溜池	五所川原市	青森県五所川原市大字原子字紅葉	3.6	42.0	13,560	4.0ha

番　号	ため池名称	市町村	所　　在　　地	堤　　高 m	堤　　長 m	貯　水　量 ㎥	灌 漑 面 積 ha
326	下マス沢溜池	五所川原市	青森県五所川原市大字前田野目字二ツ谷	3.9	80.0	22,560	40.0ha
327	上マス沢溜池	五所川原市	青森県五所川原市大字前田野目字前田野目山	4.2	84.0	11,280	40.0ha
328	こわれ溜池	五所川原市	青森県五所川原市大字持子沢字隠川	2.8	71.0	16,440	65.0ha
329	後溜池	五所川原市	青森県五所川原市大字前田野目	1.8	90.0	8,640	3.0ha
330	六助溜池	五所川原市	青森県五所川原市大字羽野木沢字隈無	7.0	414.0	135,600	48.0ha
331	潟湖溜池	五所川原市	青森県五所川原市大字長富	1.0	230.0	21,600	10.0ha
332	松本溜池	五所川原市	青森県五所川原市大字共栄町字共栄	3.0	65.0	16,200	2.0ha
333	上熊石２号	五所川原市	青森県五所川原市大字毘沙門字上熊石	2.5	64.0	10,440	4.0ha
334	川溜池	五所川原市	青森県五所川原市大字戸沢字玉清水	5.3	61.0	19,080	23.0ha
335	大溜池	五所川原市	青森県五所川原市大字金山字千代鶴	5.0	940.5	562,000	167.0ha
336	板子溜池	五所川原市	青森県五所川原市大字神山字簾沢	10.4	86.0	34,000	40.0ha
337	先蔵溜池	五所川原市	青森県五所川原市大字持子沢字隠川	3.6	41.0	17,280	7.0ha
338	イボシ沢溜池	五所川原市	青森県五所川原市大字神山字簾沢	3.2	42.0	7,680	5.2ha
339	白山溜池	五所川原市	青森県五所川原市大字戸沢字玉清水	8.4	120.0	211,320	49.0ha
340	蒐ヶ沢溜池	五所川原市	青森県五所川原市大字飯詰字影日沢	11.5	125.0	506,880	720.0ha
341	作左ェ門溜池	五所川原市	青森県五所川原市大字飯詰字影日沢	11.5	86.0	325,080	38.4ha
342	大毛沢溜池	五所川原市	青森県五所川原市大字飯詰字朝日沢田	7.0	100.0	114,480	38.4ha
343	堺野沢溜池	五所川原市	青森県五所川原市大字松野木字福泉	10.2	317.0	1,028,160	118.0ha
344	下溜池	五所川原市	青森県五所川原市大字福山字実吉	3.0	165.0	72,000	68.0ha
345	原子溜池	五所川原市	青森県五所川原市大字原子字山元	7.3	185.5	289,476	145.0ha
346	山道溜池	五所川原市	青森県五所川原市大字原子字山元	10.0	185.0	638,400	145.0ha
347	高野大溜池	五所川原市	青森県五所川原市大字高野字広野	10.0	380.0	1,197,000	96.0ha
348	よごしない溜池	五所川原市	青森県五所川原市大字毘沙門字上熊石	3.0	49.0	4,704	4.2ha
349	下岩崎1号	五所川原市	青森県五所川原市大字下岩崎字尾花原	2.4	77.0	25,596	3.5ha
350	成戸の沼	五所川原市	青森県五所川原市大字藻川字間手川	3.0	50.0	9,000	2.8ha
351	五ッ沼	五所川原市	青森県五所川原市大字藻川字千年	3.3	48.0	3,870	0.0ha
352	千年沼	五所川原市	青森県五所川原市大字藻川字千年	2.5	50.0	5,400	1.2ha
353	五ッ沼	五所川原市	青森県五所川原市大字藻川字千年	2.5	47.0	5,076	0.7ha
354	五ッ沼	五所川原市	青森県五所川原市大字藻川字千年	3.5	47.0	7,614	1.0ha
355	長浜沼	五所川原市	青森県五所川原市大字藻川字千年	2.8	24.0	2,649	0.9ha
356	桑田沼	五所川原市	青森県五所川原市大字藻川字千年	3.3	82.0	9,643	0.1ha
357	千年溜池	五所川原市	青森県五所川原市大字藻川字千年	2.5	100.0	10,800	0.9ha
358	千年溜池	五所川原市	青森県五所川原市大字藻川字千年	3.0	65.0	7,800	0.9ha
359	十和田沼	五所川原市	青森県五所川原市大字藻川字千年	3.5	125.0	22,500	1.0ha
360	長沼	五所川原市	青森県五所川原市大字高瀬字一本柳	3.8	48.0	25,920	7.0ha
361	丸沼	五所川原市	青森県五所川原市大字高瀬字一本柳	3.5	60.0	14,400	6.5ha
362	牧野沢溜池	五所川原市	青森県五所川原市大字飯詰字影日沢	6.0	74.0	53,280	720.0ha
363	ｼﾞｭﾝｻｲ溜池	五所川原市	青森県五所川原市大字松野木字影日	2.6	71.0	5,538	5.0ha
364	前溜池補助（若山溜池）	五所川原市	青森県五所川原市大字松野木字堤ヶ沢	6.4	76.0	21,600	60.0ha
365	館ノ沢溜池	五所川原市	青森県五所川原市大字原子字紅葉	7.5	205.0	72,000	145.0ha
366	下岩崎3号	五所川原市	青森県五所川原市大字下岩崎字尾花原	4.2	62.0	9,000	0.2ha
367	五ッ沼	五所川原市	青森県五所川原市大字藻川字千年	4.0	80.0	33,600	1.0ha
368	朝日沢田1号（上の溜池）	五所川原市	青森県五所川原市大字飯詰字沢田	2.2	27.0	2,916	0.0ha
369	六助上溜池	五所川原市	青森県五所川原市大字羽野木沢	4.0	55.0	7,500	28.0ha
370	野崎下溜池	五所川原市	青森県五所川原市大字米田字八重田	4.0	80.0	23,400	8.0ha
371	飯詰石田溜池	五所川原市	青森県五所川原市大字飯詰字石田	6.0	100.0	2,717	0.3ha
372	飯詰沢田第1溜池	五所川原市	青森県五所川原市大字飯詰字沢田	6.0	60.0	4,983	0.6ha
373	飯詰沢田第2溜池	五所川原市	青森県五所川原市大字飯詰字沢田	4.0	20.0	745	0.1ha
374	飯詰沢田第3溜池	五所川原市	青森県五所川原市大字飯詰字沢田	5.0	50.0	377	0.1ha
375	飯詰沢田第4溜池	五所川原市	青森県五所川原市大字飯詰字沢田	3.0	38.0	96	0.1ha
376	踏切溜池	五所川原市	青森県五所川原市金木町	3.2	59.0	5,280	3.0ha
377	神明溜池	五所川原市	青森県五所川原市金木町	1.4	39.0	3,600	2.0ha
378	第一弥次郎溜池	五所川原市	青森県五所川原市金木町中柏木鎧石	4.5	131.0	38,400	11.0ha
379	第二弥次郎溜池	五所川原市	青森県五所川原市金木町中柏木鎧石	3.2	107.0	28,800	11.0ha
380	三右エ門溜池	五所川原市	青森県五所川原市金木町嘉瀬	7.2	106.0	90,720	2.0ha
381	栄作溜池	五所川原市	青森県五所川原市金木町川倉	3.6	96.0	13,200	24.5ha
382	十三溜池	五所川原市	青森県五所川原市金木町湯の川	3.0	46.0	9,000	45.0ha
383	湯の川溜池	五所川原市	青森県五所川原市金木町湯の川	2.0	35.0	2,760	2.0ha
384	薬師溜池	五所川原市	青森県五所川原市金木町	3.4	116.0	24,480	5.0ha
385	沢田溜池	五所川原市	青森県五所川原市金木町大東ヶ丘	3.1	35.0	7,440	3.0ha
386	大東ヶ丘第一溜池	五所川原市	青森県五所川原市金木町大東ヶ丘	2.0	73.0	3,600	3.0ha
387	弘大第二溜池	五所川原市	青森県五所川原市金木町岩見	2.6	84.0	6,240	0.0ha
388	なしろ沢溜池	五所川原市	青森県五所川原市金木町中柏木字不動野	3.2	70.0	7,680	8.0ha
389	中柏木第二溜池	五所川原市	青森県五所川原市金木町中柏木字不動野	1.8	32.0	3,240	0.0ha
390	中ノ溜池	五所川原市	青森県五所川原市金木町中柏木字不動野	5.0	31.0	2,880	2.0ha
391	せいび溜池	五所川原市	青森県五所川原市金木町中柏木字不動野	2.5	34.0	1,800	2.0ha
392	中の沢溜池	五所川原市	青森県五所川原市金木町中柏木字不動野	6.0	49.0	15,480	15.0ha
393	南沢溜池	五所川原市	青森県五所川原市金木町中柏木字不動野	3.4	42.0	9,000	7.0ha
394	下野田ノ溜池	五所川原市	青森県五所川原市金木町中柏木字不動野	3.4	64.0	12,360	8.0ha
395	釜蒐溜池	五所川原市	青森県五所川原市金木町中柏木鎧石	2.8	31.2	5,040	43.0ha
396	川倉第一溜池	五所川原市	青森県五所川原市金木町川倉	3.0	33.0	3,600	2.0ha
397	川倉第二溜池	五所川原市	青森県五所川原市金木町川倉	2.6	26.0	2,520	2.0ha
398	一番溜池	五所川原市	青森県五所川原市金木町喜良市芦ヶ沢	2.8	72.0	11,760	1.0ha
399	上ノ沢溜池	五所川原市	青森県五所川原市金木町中柏木字不動野	3.6	28.0	6,480	1.0ha
400	第二一ノ沢溜池	五所川原市	青森県五所川原市金木町中柏木字不動野	4.6	38.0	5,520	4.0ha
401	第一一ノ沢溜池	五所川原市	青森県五所川原市金木町中柏木字不動野	3.0	28.0	3,600	0.0ha
402	上野田ノ溜池	五所川原市	青森県五所川原市金木町中柏木	4.2	55.0	10,080	0.0ha
403	中柏木温水溜池	五所川原市	青森県五所川原市金木町中柏木鎧石	3.2	43.0	7,680	2.0ha
404	金山溜池	五所川原市	青森県五所川原市金木町喜良市	4.0	23.0	4,080	4.0ha
405	金造溜池	五所川原市	青森県五所川原市金木町中柏木鎧石	0.0	0.0	0	0.0ha
406	羽野木沢溜池	五所川原市	青森県五所川原市金木町川倉字宇田野	5.6	236.0	191,520	45.0ha
407	女坂溜池	五所川原市	青森県五所川原市金木町川倉字女坂	10.2	35.0	114,000	65.0ha
408	藤枝溜池	五所川原市	青森県五所川原市金木町藤枝	4.5	512.0	0	90.0ha
409	清久溜池	五所川原市	青森県五所川原市金木町嘉瀬雲雀野	4.9	310.0	453,100	120.0ha
410	三ノ沢溜池	五所川原市	青森県五所川原市金木町中柏木鎧石	7.2	201.0	311,040	41.0ha
411	鹿ノ子溜池	五所川原市	青森県五所川原市金木町喜良市字小田川山	11.6	122.5	288,000	62.0ha
412	外ヶ沢下溜池	五所川原市	青森県五所川原市金木町川倉	4.7	50.0	14,952	10.0ha
413	外ヶ沢上溜池	五所川原市	青森県五所川原市金木町川倉	5.4	48.0	51,120	186.0ha

番　号	ため池名称	市町村	所　　在　　地	堤　　高 m	堤　　長 m	貯　水　量 ㎥	灌 漑 面 積 ha
414	大東ヶ丘第四溜池	五所川原市	青森県五所川原市金木町字芦野	3.2	96.0	12,240	3.0ha
415	角田溜池	五所川原市	青森県五所川原市金木町喜良市字坂本	2.9	180.0	111,360	2.7ha
416	清溜池	五所川原市	青森県五所川原市金木町中柏木	3.0	33.0	5,280	1.3ha
417	ねごろ沢溜池	五所川原市	青森県五所川原市金木町中柏木	3.6	59.0	21,600	41.0ha
418	大東ヶ丘第三溜池	五所川原市	青森県五所川原市金木町字芦野	4.1	31.6	1,476	0.0ha
419	弘大第一溜池	五所川原市	青森県五所川原市金木町	0.0	0.0	0	0.0ha
420	中村溜池	五所川原市	青森県五所川原市金木町嘉瀬端山崎	1.8	28.0	1,930	1.2ha
421	川倉開拓第1溜池	五所川原市	青森県五所川原市金木町川倉	2.0	10.0	101	0.1ha
422	川倉開拓第2溜池	五所川原市	青森県五所川原市金木町川倉	4.0	15.0	181	1.0ha
423	女坂第1溜池	五所川原市	青森県五所川原市金木町川倉	5.0	25.0	715	0.1ha
424	芦野第1溜池	五所川原市	青森県五所川原市金木町芦野	3.0	120.0	2,093	0.3ha
425	芦野第2溜池	五所川原市	青森県五所川原市金木町芦野	1.0	70.0	1,237	0.2ha
426	大東ヶ丘第5溜池	五所川原市	青森県五所川原市金木町喜良市	3.0	150.0	4,577	0.5ha
427	大東ヶ丘第6溜池	五所川原市	青森県五所川原市金木町喜良市	1.3	10.0	521	0.1ha
428	大東ヶ丘第7溜池	五所川原市	青森県五所川原市金木町喜良市	0.9	10.0	461	0.1ha
429	大東ヶ丘第8溜池	五所川原市	青森県五所川原市金木町喜良市	2.5	20.0	537	0.1ha
430	大東ヶ丘第9溜池	五所川原市	青森県五所川原市金木町喜良市	2.5	20.0	385	0.1ha
431	大東ヶ丘第10溜池	五所川原市	青森県五所川原市金木町喜良市	1.7	35.0	761	0.1ha
432	大東ヶ丘第11溜池	五所川原市	青森県五所川原市金木町喜良市	2.3	30.0	1,061	0.2ha
433	大東ヶ丘第12溜池	五所川原市	青森県五所川原市金木町喜良市	3.0	70.0	594	0.1ha
434	第2荒溜池	五所川原市	青森県五所川原市大字毘沙門字上熊石	2.3	30.0	453	0.1ha
435	女坂第2溜池	五所川原市	青森県五所川原市金木町川倉	5.0	20.0	313	0.1ha
436	三浦福蔵溜池	五所川原市	青森県五所川原市相内実取	1.8	61.0	25,200	1.0ha
437	柏谷利美溜池	五所川原市	青森県五所川原市相内	3.5	51.0	52,800	0.0ha
438	鷺坂溜池	五所川原市	青森県五所川原市磯松唐川	2.6	47.0	2,280	1.0ha
439	四窯溜池	五所川原市	青森県五所川原市磯松唐川	4.0	82.0	16,800	5.0ha
440	松太郎溜池	五所川原市	青森県五所川原市磯松唐川	3.1	47.0	1,920	1.0ha
441	桂川溜池	五所川原市	青森県五所川原市相内桂川	2.4	80.0	0	30.0ha
442	唐川溜池	五所川原市	青森県五所川原市磯松唐川	3.1	76.0	39,600	7.0ha
443	大沼溜池	五所川原市	青森県五所川原市相内岩井	6.4	180.0	518,544	16.4ha
444	スリバチ沼	五所川原市	青森県五所川原市相内岩井	2.5	21.0	6,000	3.0ha
445	湯ノ沢溜池	五所川原市	青森県五所川原市相内岩井	3.0	50.0	13,320	1.5ha
446	山王坊溜池	五所川原市	青森県五所川原市相内桂川	8.2	36.0	29,810	13.0ha
447	露草溜池	五所川原市	青森県五所川原市相内	3.2	170.0	74,400	4.8ha
448	山田政次郎溜池	五所川原市	青森県五所川原市磯松唐川	2.5	36.0	7,200	0.4ha
449	ニッ沼1号	五所川原市	青森県五所川原市相内岩井	2.5	77.0	7,680	0.0ha
450	ニッ沼2号	五所川原市	青森県五所川原市相内岩井	0.8	75.0	1,620	0.0ha
451	磯野溜池	五所川原市	青森県五所川原市磯松磯野153-1	3.3	46.0	5,760	0.0ha
452	唐川第2溜池	五所川原市	青森県五所川原市磯松唐川	3.5	10.0	5,616	0.7ha
453	大沼第2溜池	五所川原市	青森県五所川原市相内岩井	3.0	250.0	8,246	0.9ha
454	実取溜池	五所川原市	青森県五所川原市相内実取	2.4	30.0	1,121	0.1ha
455	有信第２溜池	十和田市	青森県十和田市大字大沢田字有信	7.1	47.0	2,760	7.0ha
456	立崎部落溜池	十和田市	青森県十和田市大字立崎字立崎	6.0	70.0	14,400	25.0ha
457	第１双狩堤	十和田市	青森県十和田市大字大沢田字池平	5.5	74.0	14,400	6.0ha
458	樋口溜池	十和田市	青森県十和田市大字洞内字樋口	5.0	126.0	27,000	1.0ha
459	高清水溜池	十和田市	青森県十和田市大字相坂字高清水	6.0	100.0	30,000	300.0ha
460	第２沖山溜池	十和田市	青森県十和田市大字八斗沢字家の下	8.0	26.0	21,600	9.0ha
461	平林溜池	十和田市	青森県十和田市大字切田字平林	4.0	22.0	2,400	13.0ha
462	大沼溜池	十和田市	青森県十和田市大字切田字大沼平	2.0	45.0	12,000	18.0ha
463	杉ノ木溜池	十和田市	青森県十和田市大字大不動字杉ノ木	3.9	24.0	2,400	1.0ha
464	万内溜池	十和田市	青森県十和田市大字米田字万内	2.4	62.0	1,400	5.0ha
465	野月溜池	十和田市	青森県十和田市大字米田字野月	2.7	70.0	14,600	6.0ha
466	斗沢（直）溜池	十和田市	青森県十和田市大字切田字八ノ木久保	1.8	37.0	1,380	1.1ha
467	第１斗沢（義）溜池	十和田市	青森県十和田市大字切田字八ノ木久保	1.6	66.0	1,536	1.0ha
468	小笠原（誠）溜池	十和田市	青森県十和田市大字切田字見世	0.9	30.0	1,300	0.0ha
469	小笠原（倉）溜池	十和田市	青森県十和田市字見世	2.0	20.0	2,244	0.4ha
470	第２小笠原（政）溜池	十和田市	青森県十和田市字見世	3.0	48.0	2,800	1.0ha
471	長沼溜池	十和田市	青森県十和田市大字大不動字柏木	3.0	152.0	7,200	1.0ha
472	松谷沢溜池	十和田市	青森県十和田市大字大不動字柏木	7.6	71.0	8,400	4.0ha
473	第１長谷地溜池	十和田市	青森県十和田市字堀熊	3.0	39.0	8,304	2.4ha
474	第２堀熊溜池	十和田市	青森県十和田市大字切田字堀熊	3.8	45.0	6,800	3.0ha
475	大下内堤	十和田市	青森県十和田市大字大沢田字鍋久保	3.0	100.0	7,200	10.0ha
476	豊ヶ岡溜池	十和田市	青森県十和田市大字豊ヶ岡字豊ヶ岡	5.1	27.0	3,120	0.0ha
477	第２双狩堤	十和田市	青森県十和田市大字大沢田字池平	2.6	23.0	1,560	6.0ha
478	中の沢溜池	十和田市	青森県十和田市大字相坂字高清水	3.5	21.0	2,520	1.0ha
479	第２横道溜池	十和田市	青森県十和田市大字切田字横道	3.5	22.0	2,160	6.0ha
480	第１堀熊溜池	十和田市	青森県十和田市大字切田字堀熊	4.0	64.0	2,760	2.0ha
481	泥木溜池	十和田市	青森県十和田市大字切田字泥木	4.0	32.0	2,400	2.0ha
482	森ノ越溜池	十和田市	青森県十和田市大字米田字森ノ越	2.3	33.0	1,440	1.0ha
483	石倉溜池	十和田市	青森県十和田市大字米田字石倉	3.0	20.0	1,800	2.0ha
484	川尻第１溜池	十和田市	青森県十和田市大字米田字川尻	3.0	73.0	1,800	0.0ha
485	小林溜池	十和田市	青森県十和田市大字米田字小林	5.0	57.0	1,800	2.2ha
486	蒼前平溜池	十和田市	青森県十和田市大字米田字蒼前平	3.0	27.0	2,160	1.0ha
487	堤頭溜池	十和田市	青森県十和田市大字滝沢字堤頭	3.0	81.0	3,600	1.0ha
488	下明戸溜池	十和田市	青森県十和田市大字切田字下明戸	2.1	23.0	1,320	2.0ha
489	高清水溜池	十和田市	青森県十和田市大字相坂字高清水	5.0	31.0	6,000	4.0ha
490	第１和田山溜池	十和田市	青森県十和田市大字伝法寺字和田山	3.6	26.0	840	10.0ha
491	畑山（勝）溜池	十和田市	青森県十和田市大字切田字折紙	2.5	35.0	2,124	1.0ha
492	加賀沢（吉）溜池	十和田市	青森県十和田市大字切田字小森山	4.0	58.0	3,720	0.0ha
493	第２笹森（敏）溜池	十和田市	青森県十和田市大字切田字見世	1.7	26.0	1,440	1.0ha
494	第1小笠原（定）溜池	十和田市	青森県十和田市大字切田字見世	2.5	30.0	1,524	0.0ha
495	第２長谷地溜池	十和田市	青森県十和田市大字切田字堀熊	2.0	0.0	2,400	2.4ha
496	北野第一溜池	十和田市	青森県十和田市大字大沢田字北野	3.5	23.0	2,760	2.0ha
497	有信溜池	十和田市	青森県十和田市大字大沢田字有信	1.5	45.0	1,800	1.0ha
498	有信第一溜池	十和田市	青森県十和田市大字大沢田字有信	2.0	24.0	1,440	2.0ha
499	蒼前溜池	十和田市	青森県十和田市大字大沢田蒼前	1.7	16.0	1,680	0.0ha
500	第一沖山溜池	十和田市	青森県十和田市八斗沢字家ノ下	3.0	20.0	2,160	6.0ha
501	第ニ横道溜池	十和田市	青森県十和田市大字切田字横道	2.1	50.0	1,800	3.0ha

番　号	ため池名称	市町村	所　　在　　地	堤　　高 m	堤　　長 m	貯　水　量 ㎥	灌 漑 面 積 ha
502	柏木溜池	十和田市	青森県十和田市大字大不動字柏木	1.7	23.0	2,160	1.9ha
503	第２和田山溜池	十和田市	青森県十和田市大字伝法寺字和田山	3.5	22.0	1,200	10.0ha
504	板橋溜池	十和田市	青森県十和田市大字切田字印	2.4	44.0	1,632	5.7ha
505	第二夏間木溜池	十和田市	青森県十和田市大字切田字折紙	2.0	37.0	1,320	17.0ha
506	漆畑溜池	十和田市	青森県十和田市大字滝沢字漆畑	1.0	16.0	1,500	4.5ha
507	第一斗沢（勝）溜池	十和田市	青森県十和田市大字切田字横道	2.3	19.0	3,360	1.1ha
508	豊川（孫）溜池	十和田市	青森県十和田市大字切田字大谷地	1.5	100.0	6,324	0.0ha
509	二ツ森（良）溜池	十和田市	青森県十和田市大字切田字岩舟	2.0	46.0	2,664	0.9ha
510	第一加賀沢（栄）溜池	十和田市	青森県十和田市大字切田字小森山	2.9	23.0	7,200	0.0ha
511	第三加賀沢（亀）溜池	十和田市	青森県十和田市大字切田字小森山	1.2	21.0	7,692	2.2ha
512	第三加賀沢（兼）溜池	十和田市	青森県十和田市大字切田字治生沢	3.0	30.0	3,312	0.3ha
513	第七加賀沢（賢）溜池	十和田市	青森県十和田市大字切田字生沢	1.0	81.0	1,596	1.0ha
514	第八加賀沢（賢）溜池	十和田市	青森県十和田市大字切田字生沢	1.7	9.0	1,284	1.0ha
515	第一加賀沢（兼）溜池	十和田市	青森県十和田市大字切田字小森山	1.7	15.0	1,560	1.0ha
516	第一加賀沢（亀）溜池	十和田市	青森県十和田市大字切田字小森山	1.3	31.0	4,500	1.0ha
517	第一見世（勝）溜池	十和田市	青森県十和田市大字切田字掘熊	4.3	26.0	2,808	1.0ha
518	中屋敷溜池	十和田市	青森県十和田市字小森山	3.5	14.0	1,032	2.0ha
519	第１夏間木溜池	十和田市	青森県十和田市字折紙	1.6	43.0	1,056	2.0ha
520	第２斗沢（勝）溜池	十和田市	青森県十和田市大字横道	3.0	15.0	960	1.0ha
521	北野第２号溜池	十和田市	青森県十和田市大字大沢田北野	0.9	42.0	1,080	1.0ha
522	細工屋敷第２溜池	十和田市	青森県十和田市大字米田字細工屋敷	0.8	29.0	960	1.0ha
523	十美岡溜池	十和田市	青森県十和田市大字八斗沢字家ノ下	2.2	13.0	1,172	9.5ha
524	外山開田溜池	十和田市	青森県十和田市大字米田字万内	4.0	22.0	2,481	4.8ha
525	八藩前溜池	十和田市	青森県十和田市大字滝沢字八藩前	3.6	68.0	1,387	8.0ha
526	芋久保溜池	十和田市	青森県十和田市大字大沢田字堤沢	5.0	21.0	1,848	1.6ha
527	上町溜池	十和田市	青森県十和田市大字馬洗場字上町	1.6	4.0	66	0.7ha
528	第一横道溜池	十和田市	青森県十和田市大字切田字平林	4.0	51.0	2,340	0.0ha
529	清瀬溜池	十和田市	青森県十和田市大字米田字清瀬	3.8	36.0	2,601	4.2ha
530	細工屋敷第一溜池	十和田市	青森県十和田市大字米田字細工屋敷	4.0	15.0	658	1.5ha
531	高田（正）溜池	十和田市	青森県十和田市大字切田字横道	1.5	17.0	933	1.2ha
532	第一斗沢（菊）溜池	十和田市	青森県十和田市大字切田字横道	1.3	40.0	696	0.4ha
533	第二斗沢（菊）溜池	十和田市	青森県十和田市大字切田字横道	1.8	20.5	259	0.0ha
534	第二斗沢（義）溜池	十和田市	青森県十和田市大字切田字八ノ木久保	2.5	30.0	936	1.0ha
535	畑山（重）溜池	十和田市	青森県十和田市大字切田字大谷地	2.0	47.0	1,175	0.2ha
536	栖山溜池	十和田市	青森県十和田市大字切田字夏間木	2.0	13.0	106	0.2ha
537	畑山（吉）溜池	十和田市	青森県十和田市大字切田字夏間木	3.2	12.5	162	0.0ha
538	第五加賀沢（賢）溜池	十和田市	青森県十和田市大字切田字小森山	3.7	18.0	0	0.0ha
539	第二加賀沢（栄）溜池	十和田市	青森県十和田市大字切田字生沢	2.0	30.0	162	0.3ha
540	第四加賀沢（賢）溜池	十和田市	青森県十和田市大字切田字生沢	1.5	13.0	238	0.2ha
541	加賀沢（政）溜池	十和田市	青森県十和田市大字切田字小森山	2.0	48.0	598	0.8ha
542	第五加賀沢（亀）溜池	十和田市	青森県十和田市大字切田字小森山	1.6	40.0	336	0.0ha
543	第二加賀沢（兼）溜池	十和田市	青森県十和田市大字切田字小森山	1.3	5.0	211	0.0ha
544	第二加賀沢（亀）溜池	十和田市	青森県十和田市大字切田字小森山	2.0	13.0	412	0.2ha
545	第三見世（勝）溜池	十和田市	青森県十和田市大字切田字糠森	3.3	22.0	634	1.5ha
546	第一小笠原（浅）溜池	十和田市	青森県十和田市大字切田字見世	1.5	14.0	276	0.7ha
547	第二見世（勝）溜池	十和田市	青森県十和田市大字切田字見世	1.5	13.0	180	0.0ha
548	第一小笠原（政）溜池	十和田市	青森県十和田市大字切田字見世	2.3	8.0	391	0.2ha
549	第ニ小笠原（定）溜池	十和田市	青森県十和田市大字切田字見世	2.3	27.0	1,135	0.0ha
550	第二小笠原（浅）溜池	十和田市	青森県十和田市大字切田字見世	3.0	13.0	324	0.0ha
551	小笠原（善）溜池	十和田市	青森県十和田市大字切田字見世	2.0	27.0	466	1.0ha
552	第三小笠原（浅）溜池	十和田市	青森県十和田市大字切田字見世	4.0	30.0	1,008	0.0ha
553	米沼（政）溜池	十和田市	青森県十和田市大字米田字上大沢	1.5	14.0	92	0.0ha
554	西石倉溜池	十和田市	青森県十和田市大字米田字石倉	3.0	14.0	2,410	1.2ha
555	下川口溜池	十和田市	青森県十和田市大字大不動字柏木	2.6	40.0	555	0.0ha
556	第１二沢頭溜池	十和田市	青森県十和田市大字米田字二沢頭	3.6	14.0	940	1.0ha
557	北野第3号溜池	十和田市	青森県十和田市大字大沢田字北野354	1.0	50.0	1,285	0.2ha
558	北野第4号溜池	十和田市	青森県十和田市大字大沢田字北野309-1	4.0	30.0	965	0.1ha
559	北野第5号溜池	十和田市	青森県十和田市大字大沢田字北野309-2	4.5	30.0	453	0.1ha
560	北野第6号溜池	十和田市	青森県十和田市大字大沢田字北野314-2	2.0	15.0	761	0.1ha
561	笹舘溜池	十和田市	青森県十和田市大字大沢田字笹舘213-1	5.0	25.0	557	0.1ha
562	高清水第3号溜池	十和田市	青森県十和田市大字相坂字高清水74-51	5.0	80.0	3,691	0.4ha
563	高清水第4号溜池	十和田市	青森県十和田市大字相坂字高清水74-52	6.0	30.0	656	0.1ha
564	高清水第5号溜池	十和田市	青森県十和田市大字相坂字高清水74-41	2.5	20.0	727	0.1ha
565	柏木第2溜池	十和田市	青森県十和田市大字大不動字柏木584	1.5	40.0	501	0.1ha
566	柏木第3溜池	十和田市	青森県十和田市大字大不動字柏木602	3.3	50.0	235	0.1ha
567	生内溜池	十和田市	青森県十和田市大字奥瀬字生内	2.1	51.0	2,160	11.0ha
568	中川原溜池	十和田市	青森県十和田市大字中川原	1.9	32.0	1,320	2.0ha
569	宇樽部溜池	十和田市	青森県十和田市大字宇樽部	4.0	60.0	7,200	1.0ha
570	柳木沼溜池	十和田市	青森県十和田市大字沢田字篠沢山	1.0	8.0	144	2.0ha
571	大沼第2溜池	十和田市	青森県十和田市大字沢田字高森2	3.0	20.0	2,731	0.3ha
572	山中溜池	三沢市	青森県三沢市字早稲田	2.5	110.0	15,000	1.7ha
573	根井沼	三沢市	青森県三沢市字早稲田	3.5	205.0	222,600	2.2ha
574	小田内溜池	三沢市	青森県三沢市字早稲田	2.0	210.0	333,000	0.6ha
575	猫又溜池	三沢市	青森県三沢市平畑	4.0	66.0	30,000	1.3ha
576	駒沢溜池	三沢市	青森県三沢市猫又	3.7	40.0	8,400	1.0ha
577	五川目溜池	三沢市	青森県三沢市字淋代平	7.5	198.0	279,000	0.0ha
578	滝の沢溜池	三沢市	青森県三沢市猫又	5.5	75.0	46,560	0.0ha
579	高の沢溜池	三沢市	青森県三沢市大字高の沢	3.0	35.0	1,800	0.0ha
580	小山田溜池	三沢市	青森県三沢市大字小山田	3.5	47.0	12,000	3.7ha
581	駒沢第１溜池	三沢市	青森県三沢市大字駒沢	2.2	40.0	1,800	0.0ha
582	駒沢第２溜池	三沢市	青森県三沢市大字駒沢	5.0	50.0	6,000	0.0ha
583	北野沢溜池	三沢市	青森県三沢市山中	3.0	40.0	288	0.0ha
584	天狗森溜池	三沢市	青森県三沢市大字三沢市字小山田	4.0	62.0	31,248	0.1ha
585	南関根溜池	むつ市	青森県むつ市大字関根字南関根	9.5	128.0	127,200	0.0ha
586	樺山ため池	むつ市	青森県むつ市大字田名部字樺山	3.4	39.0	1,200	0.2ha
587	山辺沢ため池	むつ市	青森県むつ市大字田名部字内田	5.0	115.0	32,400	0.3ha
588	カッタイため池	むつ市	青森県むつ市大字田名部字内田	8.0	84.0	25,200	0.3ha
589	一里小屋ため池	むつ市	青森県下北郡東通村字田屋	8.0	160.0	234,000	25.0ha

番　号	ため池名称	市町村	所　　在　　地	堤　　高 m	堤　　長 m	貯　水　量 ㎥	灌 漑 面 積 ha
590	上近川	むつ市	青森県むつ市大字奥内字近川	7.0	75.0	69,600	44.0ha
591	浅沢ため池	むつ市	青森県むつ市大字奥内字今泉	4.5	60.0	16,200	0.1ha
592	下の溜池	むつ市	青森県むつ市大字中野沢字近川	3.5	115.0	17,280	0.4ha
593	中野沢溜池	むつ市	青森県むつ市大字中野沢字申畑	7.5	80.0	122,400	25.0ha
594	四谷溜池	むつ市	青森県むつ市大字関根	3.1	26.0	1,920	0.1ha
595	亀蔵溜池	むつ市	青森県むつ市大字関根	2.0	50.0	4,320	0.2ha
596	杉山溜池	むつ市	青森県むつ市大字関根	4.1	33.0	2,400	0.1ha
597	山崎溜池	むつ市	青森県むつ市大字関根	2.8	50.0	5,160	0.2ha
598	駄賃場溜池	むつ市	青森県むつ市大字水川目	2.0	50.0	3,960	0.1ha
599	尻釜溜池	むつ市	青森県むつ市大字尻釜	3.0	40.0	1,680	0.0ha
600	松橋	むつ市	青森県むつ市大字関根	1.1	27.0	960	0.1ha
601	早掛	むつ市	青森県むつ市－東通村	11.4	194.1	2,462,400	115.0ha
602	二枚橋溜池	むつ市	青森県下北郡東通村大字田屋	12.0	150.0	1,478,400	76.7ha
603	大間沢溜池	むつ市	青森県むつ市大字奥内字大室平	9.0	49.0	108,000	28.0ha
604	近川溜池	むつ市	青森県むつ市大字中野沢字近川	5.0	150.0	77,719	43.5ha
605	水川目溜池	むつ市	青森県むつ市大字関根字水川目	3.6	130.0	34,351	0.4ha
606	土手内溜池	むつ市	青森県むつ市大字田名部字土手内	6.6	58.0	69,426	0.0ha
607	八忠溜池	むつ市	青森県むつ市大字田名部字内田	3.2	150.0	111,945	0.0ha
608	葛西溜池	むつ市	青森県むつ市大字田名部字内田	8.0	120.0	295,374	0.0ha
609	大曲	むつ市	青森県むつ市南赤川町	1.2	34.0	3,867	0.1ha
610	第一竹内	むつ市	青森県むつ市南赤川町	1.4	38.0	442	0.1ha
611	第ニ竹内	むつ市	青森県むつ市南赤川町	0.9	22.0	587	0.0ha
612	初見	むつ市	青森県むつ市川内町家ノ上	3.9	43.0	3,600	0.2ha
613	八右ェ門溜池	むつ市	青森県むつ市川内町八右ェ門沢	5.0	46.0	7,038	0.3ha
614	水木沢溜池	むつ市	青森県むつ市大畑町水木沢	7.0	60.0	24,000	0.0ha
615	大平沢溜池	むつ市	青森県むつ市大畑町正津川大平沢	5.0	30.0	6,000	0.0ha
616	鳥谷場溜池	むつ市	青森県むつ市大畑町正津川鳥谷場	4.5	67.0	0	0.0ha
617	堂近溜池	むつ市	青森県むつ市大畑町大畑一掘	5.0	40.0	0	0.0ha
618	黒岩溜池	むつ市	青森県むつ市脇野沢	4.4	44.0	1,870	0.2ha
619	ツブ沼	つがる市	青森県つがる市木造平滝	3.0	290.0	30,000	65.0ha
620	アクド沼	つがる市	青森県つがる市木造筒木坂	2.0	60.0	16,560	0.4ha
621	治右エ門沼	つがる市	青森県つがる市木造筒木坂	6.5	70.0	57,600	73.0ha
622	勘助沼	つがる市	青森県つがる市木造筒木坂	5.5	220.0	278,400	73.0ha
623	上沢辺沼	つがる市	青森県つがる市木造館岡	3.3	114.0	134,400	12.0ha
624	新堤	つがる市	青森県つがる市木造館岡	4.0	60.0	8,900	20.0ha
625	近江の沢溜池	つがる市	青森県つがる市木造館岡	4.0	125.0	204,000	20.0ha
626	野崎池	つがる市	青森県つがる市木造館岡	4.5	90.0	67,000	5.0ha
627	大溜池	つがる市	青森県つがる市木造館岡	5.0	241.0	1,566,000	243.0ha
628	ベンゼ沼	つがる市	青森県つがる市木造館岡	2.5	325.0	201,600	20.0ha
629	才野神上溜池	つがる市	青森県つがる市木造菰槌	4.0	70.0	24,600	17.0ha
630	才野神下溜池	つがる市	青森県つがる市木造菰槌	4.4	120.0	37,000	17.0ha
631	小三郎溜池	つがる市	青森県つがる市木造菰槌	2.3	80.0	24,000	10.0ha
632	大谷津上沼	つがる市	青森県つがる市木造出来島	2.5	112.0	70,800	15.0ha
633	出来島第1号溜池	つがる市	青森県つがる市木造出来島	2.3	190.0	153,600	50.0ha
634	堀切溜池	つがる市	青森県つがる市木造出来島	3.0	122.0	502,800	50.0ha
635	新堤（上溜池）	つがる市	青森県つがる市木造菰槌	3.5	152.0	170,000	22.0ha
636	新堤（下溜池）	つがる市	青森県つがる市木造菰槌	3.5	119.0	33,480	21.5ha
637	桑の沢下溜池	つがる市	青森県つがる市木造菰槌	3.0	97.0	16,200	17.0ha
638	桑の沢上溜池	つがる市	青森県つがる市木造菰槌	3.5	74.0	15,120	16.7ha
639	大堤	つがる市	青森県つがる市木造出来島	2.0	183.0	278,400	17.0ha
640	小堤	つがる市	青森県つがる市木造出来島	2.0	103.0	40,800	17.0ha
641	丸山溜池	つがる市	青森県つがる市木造丸山	3.0	164.0	321,600	51.0ha
642	小堤	つがる市	青森県つがる市木造吹原	3.5	154.0	120,000	22.0ha
643	緩沢下溜池	つがる市	青森県つがる市木造越水	5.9	216.0	403,000	48.0ha
644	緩沢上溜池	つがる市	青森県つがる市木造越水	3.0	89.0	104,400	48.0ha
645	上長作溜池	つがる市	青森県つがる市木造越水	3.0	70.0	27,700	6.0ha
646	広岡溜池	つがる市	青森県つがる市木造越水	4.5	174.0	92,400	36.0ha
647	前沢溜池	つがる市	青森県つがる市木造越水	3.0	100.0	34,900	36.0ha
648	越水第一号溜池	つがる市	青森県つがる市木造越水	4.7	114.0	36,000	4.0ha
649	四ツ小溜池	つがる市	青森県つがる市木造三ツ館	0.0	0.0	0	0.0ha
650	筒木坂第3号溜池	つがる市	青森県つがる市木造筒木坂	3.0	60.0	2,160	2.0ha
651	苗代溜池	つがる市	青森県つがる市木造菰槌	5.0	76.0	6,600	2.0ha
652	相ノ沢上溜池	つがる市	青森県つがる市木造菰槌	4.0	55.0	16,320	13.0ha
653	相ノ沢下溜池	つがる市	青森県つがる市木造菰槌	4.0	123.0	21,840	13.0ha
654	鬼沼	つがる市	青森県つがる市木造出来島	2.5	75.0	118,800	6.0ha
655	蔭ノ沢上溜池	つがる市	青森県つがる市木造越水	2.0	60.0	10,200	6.0ha
656	蔭ノ沢下溜池	つがる市	青森県つがる市木造越水	4.0	85.0	2,760	6.3ha
657	赤沼	つがる市	青森県つがる市木造筒木坂	2.5	30.0	57,600	73.0ha
658	出来島第4号溜池	つがる市	青森県つがる市木造出来島	2.5	56.0	1,440	3.0ha
659	タテコ沼	つがる市	青森県つがる市木造吹原	0.0	0.0	174,600	56.5ha
660	筒木坂第5号溜池	つがる市	青森県つがる市木造筒木坂	0.0	0.0	19,800	65.0ha
661	出来島第3号溜池	つがる市	青森県つがる市木造出来島	0.0	0.0	0	0.0ha
662	出来島第2号溜池	つがる市	青森県つがる市木造出来島	0.0	0.0	32,280	20.0ha
663	大谷津下沼	つがる市	青森県つがる市木造出来島	2.5	166.0	50,400	15.0ha
664	テンポ沼	つがる市	青森県つがる市木造出来島	0.0	0.0	34,800	5.0ha
665	応次溜池	つがる市	青森県つがる市木造菰槌三好野125-176	2.0	45.0	1,260	3.5ha
666	イツヅカ沼	つがる市	青森県つがる市木造吹原	0.0	0.0	12,000	3.0ha
667	長沼	つがる市	青森県つがる市木造吹原	0.0	0.0	136,200	3.0ha
668	ソリ沼	つがる市	青森県つがる市木造吹原	4.3	11.0	51,600	56.5ha
669	越水第2号溜池	つがる市	青森県つがる市木造越水神山	0.0	0.0	105,600	10.5ha
670	作沼	つがる市	青森県つがる市木造越水	0.0	0.0	160,800	8.6ha
671	下長作溜池	つがる市	青森県つがる市木造越水	4.2	189.0	25,320	6.1ha
672	三ッ館第1号溜池	つがる市	青森県つがる市木造三ツ館	1.4	80.5	7,200	4.0ha
673	館岡第7号溜池	つがる市	青森県つがる市木造館岡	3.5	119.0	15,960	0.0ha
674	白沼	つがる市	青森県つがる市木造筒木坂	0.0	0.0	8,040	0.0ha
675	平滝沼	つがる市	青森県つがる市木造館岡	0.0	0.0	1,513,200	243.0ha
676	大滝沼	つがる市	青森県つがる市木造出来島	0.0	0.0	0	0.0ha
677	大滝沼	つがる市	青森県つがる市木造出来島	0.0	0.0	538,080	43.0ha

番　号	ため池名称	市町村	所　　在　　地	堤　　高 m	堤　　長 m	貯　水　量 ㎥	灌 漑 面 積 ha
678	雁沼	つがる市	青森県つがる市木造吹原	0.0	0.0	374,400	29.4ha
679	冷水沼	つがる市	青森県つがる市木造越水	0.0	0.0	639,600	50.6ha
680	唸沼	つがる市	青森県つがる市木造越水	4.4	40.0	114,000	12.0ha
681	五郎次溜池	つがる市	青森県つがる市木造下福原	0.0	0.0	0	0.0ha
682	館岡第５号溜池	つがる市	青森県つがる市木造館岡	2.0	35.0	3,780	20.0ha
683	館岡第４号溜池	つがる市	青森県つがる市木造館岡	2.5	40.0	3,360	20.0ha
684	館岡第３号溜池	つがる市	青森県つがる市木造館岡	2.0	60.0	2,692	20.0ha
685	館岡第１号溜池	つがる市	青森県つがる市木造館岡	3.5	200.0	41,400	20.0ha
686	三ッ館第２号溜池	つがる市	青森県つがる市木造三ツ館	2.0	20.0	1,080	4.0ha
687	大沢溜池	つがる市	青森県つがる市木造吹原	1.7	26.0	973	5.3ha
688	出来島第８号溜池	つがる市	青森県つがる市木造出来島	2.5	40.0	1,728	0.6ha
689	出来島第7号溜池	つがる市	青森県つがる市木造出来島	2.0	40.0	2,376	0.0ha
690	出来島第6号溜池	つがる市	青森県つがる市木造出来島	2.0	50.0	2,160	1.3ha
691	出来島第5号溜池	つがる市	青森県つがる市木造出来島	2.0	29.0	1,731	0.4ha
692	筒木坂第４号溜池	つがる市	青森県つがる市木造筒木坂	0.0	0.0	0	0.0ha
693	筒木坂第２号溜池	つがる市	青森県つがる市木造筒木坂	0.0	0.0	0	0.0ha
694	館岡第８号溜池	つがる市	青森県つがる市木造館岡	0.0	0.0	0	0.0ha
695	筒木坂第１号溜池	つがる市	青森県つがる市木造筒木坂	0.0	0.0	0	0.0ha
696	館岡第６号溜池	つがる市	青森県つがる市木造館岡	0.0	0.0	0	0.0ha
697	館岡第２号溜池	つがる市	青森県つがる市木造館岡	0.0	0.0	0	0.0ha
698	吹原第１号溜池	つがる市	青森県つがる市木造吹原	0.0	0.0	0	0.0ha
699	屏風山	つがる市	青森県つがる市木造越水	0.0	0.0	0	0.0ha
700	館の沢下溜池	つがる市	青森県つがる市森田町森田	3.5	90.0	11,700	4.0ha
701	館の沢溜池	つがる市	青森県つがる市森田町森田	5.0	110.0	45,000	6.0ha
702	玄東沢溜池	つがる市	青森県つがる市森田町大館	3.0	73.0	25,200	2.0ha
703	上溜池	つがる市	青森県つがる市森田町山田	6.0	75.0	4,560	63.0ha
704	六沢溜池	つがる市	青森県つがる市森田町山田	6.5	222.0	109,800	60.0ha
705	茂内谷地溜池	つがる市	青森県つがる市森田町大館	3.0	147.0	12,000	7.0ha
706	小三郎溜池	つがる市	青森県つがる市森田町大館	2.5	175.0	10,800	70.0ha
707	キン堤溜池	つがる市	青森県つがる市森田町床舞	3.5	130.0	13,800	178.0ha
708	狄ヶ館溜池	つがる市	青森県つがる市森田町大館	5.0	410.0	1,298,000	87.4ha
709	小戸六溜池	つがる市	青森県つがる市森田町	7.0	290.0	385,000	166.0ha
710	杉ノ沢溜池	つがる市	青森県つがる市森田町猫淵	4.4	230.0	237,600	49.8ha
711	伊長溜池	つがる市	青森県つがる市森田町床舞	2.2	40.0	4,800	2.6ha
712	前田溜池	つがる市	青森県つがる市森田町床舞	3.5	74.0	9,600	1.6ha
713	中溜池	つがる市	青森県つがる市森田町	4.3	160.0	31,680	60.0ha
714	杉ノ沢中溜池	つがる市	青森県つがる市森田町猫淵	3.0	50.0	38,400	17.0ha
715	辰雄溜池	つがる市	青森県つがる市森田町床舞	3.1	65.0	4,320	6.0ha
716	佐栄溜池	つがる市	青森県つがる市森田町床舞	2.6	60.0	8,400	2.0ha
717	米谷溜池	つがる市	青森県つがる市森田町床舞	2.9	70.0	7,200	1.8ha
718	杉野森溜池	つがる市	青森県つがる市森田町床舞	2.5	33.0	7,200	0.0ha
719	大山溜池	つがる市	青森県つがる市森田町大館	1.4	20.0	1,200	0.0ha
720	五郎兵衛	つがる市	青森県つがる市森田町大館	0.0	0.0	0	0.0ha
721	屏風山12号溜池	つがる市	青森県つがる市屏風山	4.0	50.0	24,000	4.0ha
722	枯木沼	つがる市	青森県つがる市富菟町	2.5	10.0	12,000	10.0ha
723	サビシロ沼	つがる市	青森県つがる市車力町	3.5	116.0	88,800	12.0ha
724	牛潟大溜池	つがる市	青森県つがる市牛潟町	4.0	460.0	1,760,000	164.0ha
725	長沼溜池	つがる市	青森県つがる市牛潟町	4.7	10.0	44,000	2.0ha
726	砂山溜池	つがる市	青森県つがる市下牛潟町	3.0	250.0	240,000	12.0ha
727	雨溜池	つがる市	青森県つがる市富菟町	2.3	186.0	25,200	3.0ha
728	権現沼	つがる市	青森県つがる市富菟町	3.9	490.0	87,600	10.4ha
729	袴形池	つがる市	青森県つがる市車力町	5.3	360.5	877,200	60.0ha
730	カスベ沼	つがる市	青森県つがる市牛潟町鷲野沢	3.9	230.0	72,000	10.0ha
731	あかはげ沼	つがる市	青森県つがる市富菟町	4.0	100.0	7,200	13.0ha
732	屏風山28号溜池	つがる市	青森県つがる市屏風山	0.9	0.0	1,440	3.0ha
733	屏風山30号溜池	つがる市	青森県つがる市屏風山	0.7	310.0	11,300	3.0ha
734	屏風山35号溜池	つがる市	青森県つがる市富菟町	3.6	300.0	17,448	20.0ha
735	屏風山溜池	つがる市	青森県つがる市屏風山	4.5	60.0	3,840	0.0ha
736	屏風山4号溜池	つがる市	青森県つがる市屏風山	0.0	60.0	28,800	0.0ha
737	屏風山7号溜池	つがる市	青森県つがる市屏風山	1.2	40.0	1,560	0.1ha
738	屏風山10号溜池	つがる市	青森県つがる市屏風山	1.5	100.0	2,160	0.1ha
739	屏風山16号溜池	つがる市	青森県つがる市屏風山	3.5	170.0	1,800	0.3ha
740	屏風山22号溜池	つがる市	青森県つがる市屏風山	2.5	0.0	12,000	0.0ha
741	屏風山23号溜池	つがる市	青森県つがる市屏風山	2.9	0.0	1,680	0.0ha
742	屏風山24号溜池	つがる市	青森県つがる市屏風山	3.9	0.0	18,000	0.3ha
743	十和田沼	つがる市	青森県つがる市車力町	2.5	0.0	28,800	2.0ha
744	屏風山31号溜池	つがる市	青森県つがる市屏風山	1.5	20.0	3,000	0.0ha
745	屏風山32号溜池	つがる市	青森県つがる市屏風山	0.0	0.0	0	0.0ha
746	鷲野沢9号溜池	つがる市	青森県つがる市牛潟町鷲野沢	1.9	0.0	36,000	0.0ha
747	鷲野沢5号溜池	つがる市	青森県つがる市牛潟町鷲野沢	1.0	0.0	28,800	0.0ha
748	桃太郎沼	つがる市	青森県つがる市牛潟町	1.0	0.0	3,000	0.2ha
749	屏風山1号溜池	つがる市	青森県つがる市屏風山	3.0	60.0	1,560	0.0ha
750	屏風山2号溜池	つがる市	青森県つがる市屏風山	0.0	0.0	0	0.0ha
751	屏風山3号溜池	つがる市	青森県つがる市屏風山	2.0	0.0	2,400	0.0ha
752	屏風山6号溜池	つがる市	青森県つがる市屏風山	1.3	90.0	4,800	0.0ha
753	屏風山8号溜池	つがる市	青森県つがる市屏風山	0.0	0.0	9,600	0.0ha
754	屏風山15号溜池	つがる市	青森県つがる市屏風山	0.0	0.0	0	0.0ha
755	屏風山21号溜池	つがる市	青森県つがる市屏風山	0.0	0.0	0	0.0ha
756	屏風山34号溜池	つがる市	青森県つがる市屏風山	0.0	0.0	1,200	0.0ha
757	鷲野沢11号溜池	つがる市	青森県つがる市牛潟町鷲野沢	0.0	0.0	4,200	0.0ha
758	鷲野沢10号溜池	つがる市	青森県つがる市牛潟町鷲野沢	0.0	0.0	4,800	0.0ha
759	鷲野沢8号溜池	つがる市	青森県つがる市牛潟町鷲野沢	0.0	0.0	7,000	0.0ha
760	鷲野沢7号溜池	つがる市	青森県つがる市牛潟町鷲野沢	3.7	490.0	1,560	0.0ha
761	鷲野沢2号溜池	つがる市	青森県つがる市牛潟町鷲野沢	3.2	20.0	6,000	0.0ha
762	甚助沼	つがる市	青森県つがる市車力町豊富	2.0	18.0	650	2.3ha
763	マツタ沼	つがる市	青森県つがる市車力町豊富	2.0	30.0	540	2.2ha
764	富菟溜池	つがる市	青森県つがる市富菟町	0.0	0.0	0	0.0ha
765	屏風山５号溜池	つがる市	青森県つがる市屏風山	0.0	0.0	0	0.0ha

番　号	ため池名称	市町村	所　　在　　地	堤　　高 m	堤　　長 m	貯　水　量 ㎥	灌 漑 面 積 ha
766	屏風山１１号溜池	つがる市	青森県つがる市屏風山	2.0	0.0	1,440	0.0ha
767	屏風山１３号溜池	つがる市	青森県つがる市屏風山	0.0	0.0	0	0.0ha
768	屏風山１４号溜池	つがる市	青森県つがる市屏風山	0.0	0.0	0	0.0ha
769	屏風山１８号溜池	つがる市	青森県つがる市屏風山	0.0	0.0	0	0.0ha
770	鷲ノ沢６号溜池	つがる市	青森県つがる市車力町鷲ノ沢	0.0	0.0	0	0.0ha
771	鷲ノ沢4号溜池	つがる市	青森県つがる市車力町鷲ノ沢	0.0	0.0	0	0.0ha
772	鷲ノ沢3号溜池	つがる市	青森県つがる市車力町鷲ノ沢	0.0	0.0	0	0.0ha
773	鷲ノ沢1号溜池	つがる市	青森県つがる市車力町鷲ノ沢	0.0	0.0	0	0.0ha
774	下牛潟溜池	つがる市	青森県つがる市下牛潟町	3.0	150.0	48,000	0.0ha
775	堤沢溜池	平川市	青森県平川市金屋	7.0	100.0	19,500	25.0ha
776	嘉瀬沢（１）溜池	平川市	青森県平川市広船	5.2	34.7	7,700	60.0ha
777	嘉瀬沢（２）溜池	平川市	青森県平川市広船	4.4	36.0	5,400	18.0ha
778	柳沢堤	平川市	青森県平川市広船	3.6	69.0	1,800	20.0ha
779	吹田堤	平川市	青森県平川市沖館	2.3	116.0	3,000	0.0ha
780	滝沢堤（下）	平川市	青森県平川市尾崎滝沢	7.0	70.0	84,000	100.0ha
781	滝沢堤（上）	平川市	青森県平川市尾崎滝沢	7.0	105.0	33,600	100.0ha
782	遠手沢堤	平川市	青森県平川市新屋遠手沢	2.0	48.0	2,400	0.0ha
783	大木平温水池	平川市	青森県平川市大木平	1.3	26.0	1,080	15.0ha
784	中島堤	平川市	青森県平川市尾崎	1.0	43.0	1,083	0.9ha
785	石橋ノ堤	平川市	青森県平川市広船	2.7	37.0	5,333	60.0ha
786	常吉堤	平川市	青森県平川市広船	0.0	0.0	0	0.0ha
787	あしげ堤	平川市	青森県平川市新館	6.0	120.0	18,000	5.1ha
788	嘉瀬沢3	平川市	青森県平川市広船嘉瀬沢	2.7	37.0	6,715	32.1ha
789	嘉瀬沢4	平川市	青森県平川市広船嘉瀬沢	3.8	44.0	7,459	32.1ha
790	桃太郎堤（上）	平川市	青森県平川市広船	2.5	20.0	576	0.0ha
791	沢田堤(ホコマン平堤)	平川市	青森県平川市沖館	3.6	33.0	2,136	3.5ha
792	葛川平温水溜池	平川市	青森県平川市葛川葛川平	2.0	28.0	3,225	0.0ha
793	畑康溜池	平内町	青森県東津軽郡平内町大字沼館字沼館尻	2.0	95.0	15,400	0.0ha
794	奥山溜池	平内町	青森県東津軽郡平内町大字藤沢字奥山	5.0	80.0	17,000	18.0ha
795	鍋森溜池	平内町	青森県東津軽郡平内町大字小湊字新道	5.5	45.0	7,400	7.0ha
796	エハ溜池	平内町	青森県東津軽郡平内町大字松野木字館	4.6	53.0	3,200	1.0ha
797	鳴久溜池	平内町	青森県東津軽郡平内町大字松野木字館	3.2	80.0	1,900	1.0ha
798	口広溜池	平内町	青森県東津軽郡平内町大字松野木字田野沢	1.6	44.0	2,300	1.0ha
799	小豆沢溜池	平内町	青森県東津軽郡平内町大字小豆沢字水ケ沢	12.5	57.0	14,400	32.0ha
800	浜子溜池	平内町	青森県東津軽郡平内町大字狩場沢字堀替	2.5	160.0	15,400	7.0ha
801	中村溜池	平内町	青森県東津軽郡平内町大字松野木字助ヶ沢	3.7	590.0	185,000	58.0ha
802	堤ヶ沢溜池	平内町	青森県東津軽郡平内町大字福島字堤ヶ沢	5.5	65.0	30,000	14.0ha
803	第２新道溜池	平内町	青森県東津軽郡平内町大字小湊字新道	9.9	135.0	77,760	7.0ha
804	田ノ沢溜池	平内町	青森県東津軽郡平内町大字松野木	21.0	205.0	1,173,600	57.5ha
805	宏溜池	平内町	青森県東津軽郡平内町大字土井館	1.8	63.0	2,200	2.0ha
806	正春溜池	平内町	青森県東津軽郡平内町大字左エ門次郎	1.5	41.0	1,680	0.0ha
807	長三郎溜池	平内町	青森県東津軽郡平内町大字左エ門次郎	2.5	37.5	2,160	0.0ha
808	直治溜池	平内町	青森県東津軽郡平内町大字内童子字乗平	4.3	41.5	4,080	2.0ha
809	青療溜池	平内町	青森県東津軽郡平内町大字小豆沢字茂浦沢	3.5	41.0	2,760	1.0ha
810	八辰溜池	平内町	青森県東津軽郡平内町大字松野木字舘	2.3	55.0	1,680	0.0ha
811	仁四郎溜池	平内町	青森県東津軽郡平内町大字盛田字石神	3.3	68.0	4,200	1.0ha
812	前長溜池	平内町	青森県東津軽郡平内町字堤ヶ沢	1.6	65.0	1,560	1.0ha
813	樹久也溜池	平内町	青森県東津軽郡平内町字二股山	1.8	40.0	960	2.0ha
814	倉清溜池	平内町	青森県東津軽郡平内町大字小豆沢字水ヶ沢	6.0	68.0	14,362	2.0ha
815	第七茂浦沢溜池	平内町	青森県東津軽郡平内町大字小豆沢字茂浦沢	3.0	54.0	8,100	0.0ha
816	一二溜池	平内町	青森県東津軽郡平内町大字小湊字山舘	2.8	47.2	651	0.8ha
817	蝦初溜池	平内町	青森県東津軽郡平内町大字内童子字飛民坂	1.7	34.0	1,469	0.0ha
818	倉一溜池	平内町	青森県東津軽郡平内町大字外童子字杉ノ下	1.0	35.0	134	0.0ha
819	田耕溜池	平内町	青森県東津軽郡平内町大字松野木字館	2.0	51.0	505	0.6ha
820	第一清志溜池	平内町	青森県東津軽郡平内町大字口広字左ェ門次郎	1.3	24.0	576	0.0ha
821	藤雄溜池	平内町	青森県東津軽郡平内町大字口広字桧沢	1.5	41.3	476	0.3ha
822	東前沼ため池	平内町	青森県東津軽郡平内町大字東田字前沼	7.0	60.0	1,477	0.2ha
823	畑洋	平内町	青森県東津軽郡平内町大字東田字小湊越16	2.5	20.0	197	0.1ha
824	畑俊	平内町	青森県東津軽郡平内町大字東田字小湊越10-1	2.2	20.0	117	0.1ha
825	武光	平内町	青森県東津軽郡平内町大字小豆沢字茂浦沢85	1.0	50.0	284	0.1ha
826	元治	平内町	青森県東津軽郡平内町大字中野字長坂20	2.5	50.0	117	0.1ha
827	和子	平内町	青森県東津軽郡平内町大字小豆沢字茂浦沢47-1	1.7	25.0	65	0.1ha
828	逢一	平内町	青森県東津軽郡平内町大字小豆沢字茂浦沢39-1	3.5	30.0	397	0.1ha
829	三久	平内町	青森県東津軽郡平内町大字山口字小沢82-1	3.5	100.0	497	0.1ha
830	第1千代誠	平内町	青森県東津軽郡平内町大字山口字堤ヶ沢111	4.0	100.0	291	0.1ha
831	悟部	平内町	青森県東津軽郡平内町大字山口字日陰沢7-3	3.0	80.0	309	0.1ha
832	第1藤長	平内町	青森県東津軽郡平内町大字藤沢字長橋	1.1	80.0	1,573	0.2ha
833	第2藤長	平内町	青森県東津軽郡平内町大字藤沢字長橋	1.5	100.0	1,753	0.2ha
834	山明	平内町	青森県東津軽郡平内町大字小湊字外ノ沢	3.5	80.0	681	0.1ha
835	伊登	平内町	青森県東津軽郡平内町大字小湊字外ノ沢12	2.0	80.0	271	0.1ha
836	清信	平内町	青森県東津軽郡平内町大字田茂木字蟹沢	6.0	100.0	1,164	0.2ha
837	子助八	平内町	青森県東津軽郡平内町大字田茂木字助八	3.5	30.0	131	0.1ha
838	親助八	平内町	青森県東津軽郡平内町大字田茂木字蟹沢	2.5	30.0	197	0.1ha
839	第1幸雄	平内町	青森県東津軽郡平内町大字外童子字与手巻	3.0	40.0	653	0.1ha
840	第2幸雄	平内町	青森県東津軽郡平内町大字松野木字カド山	2.0	15.0	197	0.1ha
841	倉洋	平内町	青森県東津軽郡平内町大字外童子字与手巻18	3.5	80.0	625	0.1ha
842	八範	平内町	青森県東津軽郡平内町大字松野木字小湊越20-8	1.0	50.0	1,721	0.2ha
843	田誠	平内町	青森県東津軽郡平内町大字松野木字小湊越20-3	3.0	50.0	1,625	0.2ha
844	第1工博	平内町	青森県東津軽郡平内町大字浜子字堀替	3.0	20.0	656	0.1ha
845	金隆	平内町	青森県東津軽郡平内町大字狩場沢字関口108-27	4.0	100.0	577	0.1ha
846	第2工博	平内町	青森県東津軽郡平内町大字浜子字堀替	1.8	80.0	1,180	0.2ha
847	大開沢溜池	今別町	青森県東津軽郡今別町大字大川平	6.0	95.0	40,800	30.0ha
848	二ッ石溜池	今別町	青森県東津軽郡今別町大字浜名	4.0	19.3	3,432	3.0ha
849	関口溜池	今別町	青森県東津軽郡今別町大字大川平字関口	1.3	30.0	630	0.0ha
850	山田溜池	蓬田村	青森県東津軽郡蓬田村大字瀬辺地	1.8	87.0	7,800	4.0ha
851	久慈溜池	蓬田村	青森県東津軽郡蓬田村大字瀬辺地	1.8	52.0	4,920	0.0ha
852	上溜池	蓬田村	青森県東津軽郡蓬田村大字蓬田	2.2	23.0	10,800	60.0ha
853	開田４号溜池	蓬田村	青森県東津軽郡蓬田村大字阿弥陀川	2.0	237.0	6,000	8.0ha

番　号	ため池名称	市町村	所　　在　　地	堤　　高 m	堤　　長 m	貯　水　量 ㎥	灌 漑 面 積 ha
854	長科上溜池	蓬田村	青森県東津軽郡蓬田村大字長科	2.0	448.0	82,800	130.0ha
855	開田溜池	蓬田村	青森県東津軽郡蓬田村大字中沢	2.0	516.0	22,800	23.0ha
856	股松溜池	蓬田村	青森県東津軽郡蓬田村大字蓬田	3.6	18.0	10,800	0.0ha
857	木村溜池	蓬田村	青森県東津軽郡蓬田村大字瀬辺地	2.0	50.0	8,640	1.0ha
858	久慈溜池	蓬田村	青森県東津軽郡蓬田村大字瀬辺地	2.1	42.0	3,600	1.0ha
859	開田１号溜池	蓬田村	青森県東津軽郡蓬田村大字阿弥陀川	2.1	171.0	5,760	8.0ha
860	中沢溜池	蓬田村	青森県東津軽郡蓬田村大字中沢	3.3	140.0	10,800	91.0ha
861	大溜池	蓬田村	青森県東津軽郡蓬田村大字瀬辺地	2.1	105.0	15,600	8.0ha
862	太田溜池	蓬田村	青森県東津軽郡蓬田村大字瀬辺地	2.2	31.0	1,440	0.0ha
863	郷沢溜池	蓬田村	青森県東津軽郡蓬田村大字郷沢	2.7	127.0	21,600	90.0ha
864	開田２号溜池	蓬田村	青森県東津軽郡蓬田村大字阿弥陀川	2.0	165.0	4,800	10.0ha
865	長科下溜池	蓬田村	青森県東津軽郡蓬田村大字長科	3.8	277.0	67,788	130.0ha
866	田浦溜池	蓬田村	青森県東津軽郡蓬田村大字瀬辺地	3.0	76.0	6,019	2.0ha
867	板木沢溜池	蓬田村	青森県東津軽郡蓬田村大字瀬辺地	3.6	190.0	61,560	16.0ha
868	下溜池	蓬田村	青森県東津軽郡蓬田村大字蓬田	3.5	100.0	9,360	0.0ha
869	阿弥陀川溜池	蓬田村	青森県東津軽郡蓬田村大字阿弥陀川	2.7	247.0	17,640	64.0ha
870	開田3号溜池	蓬田村	青森県東津軽郡蓬田村大字阿弥陀川	1.3	92.7	1,235	5.6ha
871	中溜池	蓬田村	青森県東津軽郡蓬田村大字中沢	3.6	285.0	43,056	80.0ha
872	下溜池	蓬田村	青森県東津軽郡蓬田村大字中沢	4.2	435.0	48,000	60.0ha
873	金七沢溜池	外ヶ浜町	青森県東津軽郡外ヶ浜町字蟹田小国三枚橋	10.4	100.0	129,600	79.0ha
874	たかのこ溜池	外ヶ浜町	青森県東津軽郡外ヶ浜町字蟹田小国三枚橋	4.5	84.0	37,560	75.0ha
875	第２火箱沢溜池	外ヶ浜町	青森県東津軽郡外ヶ浜町字蟹田中師火箱沢	3.6	57.0	10,200	10.0ha
876	中岡溜池	外ヶ浜町	青森県東津軽郡外ヶ浜町字蟹田中師苗代沢	3.6	32.0	24,500	0.0ha
877	桂淵溜池	外ヶ浜町	青森県東津軽郡外ヶ浜町字蟹田中師火箱沢	1.4	136.0	4,440	0.0ha
878	若宮溜池	外ヶ浜町	青森県東津軽郡外ヶ浜町字蟹田高銅屋	4.5	34.0	3,360	0.0ha
879	上ノ沢溜池	外ヶ浜町	青森県東津軽郡外ヶ浜町字蟹田外黒山	3.5	86.0	15,400	5.0ha
880	冷水溜池	外ヶ浜町	青森県東津軽郡外ヶ浜町字蟹田内黒山	6.5	107.0	96,000	49.0ha
881	第１帳富溜池	外ヶ浜町	青森県東津軽郡外ヶ浜町字蟹田大平山元	2.5	25.0	1,560	1.0ha
882	第２帳富溜池	外ヶ浜町	青森県東津軽郡外ヶ浜町字蟹田大平山元	2.0	79.0	1,680	1.0ha
883	飯田溜池	外ヶ浜町	青森県東津軽郡外ヶ浜町字蟹田高銅屋	2.7	27.0	1,800	0.0ha
884	第１火箱沢溜池	外ヶ浜町	青森県東津軽郡外ヶ浜町字蟹田中師火箱沢	3.0	64.0	12,840	10.0ha
885	舘ノ沢溜池	外ヶ浜町	青森県東津軽郡外ヶ浜町字蟹田中師舘ノ沢	2.8	70.0	5,400	3.0ha
886	黒山溜池	外ヶ浜町	青森県東津軽郡外ヶ浜町字蟹田外黒山	5.1	72.0	78,000	55.0ha
887	野藤溜池	外ヶ浜町	青森県東津軽郡外ヶ浜町字蟹田高銅屋	2.0	40.0	1,080	0.0ha
888	金六沢溜池	外ヶ浜町	青森県東津軽郡外ヶ浜町小国三枚橋	8.5	87.0	232,560	63.0ha
889	内黒山溜池	外ヶ浜町	青森県東津軽郡外ヶ浜町字蟹田内黒山	1.8	46.0	3,947	0.0ha
890	秋田谷溜池	外ヶ浜町	青森県東津軽郡外ヶ浜町字蟹田大平沢辺	4.6	59.0	6,797	3.5ha
891	丸尾溜池	外ヶ浜町	青森県東津軽郡外ヶ浜町字蟹田高銅屋	2.3	49.0	3,234	0.0ha
892	大平溜池	外ヶ浜町	青森県東津軽郡外ヶ浜町字蟹田大平山元	3.5	26.5	1,947	0.0ha
893	田ノ沢溜池	外ヶ浜町	青森県東津軽郡外ヶ浜町字平舘門の沢	4.3	26.0	19,800	23.0ha
894	大堤	鰺ヶ沢町	青森県西津軽郡鰺ヶ沢町大字舞戸町	3.0	123.0	36,000	17.0ha
895	小夜溜池	鰺ヶ沢町	青森県西津軽郡鰺ヶ沢町大字舞戸町	3.0	36.0	2,520	0.4ha
896	桜庭溜池	鰺ヶ沢町	青森県西津軽郡鰺ヶ沢町大字舞戸町字小夜	5.0	23.0	2,600	0.3ha
897	北藤溜池	鰺ヶ沢町	青森県西津軽郡鰺ヶ沢町大字北浮田町	3.5	80.0	21,600	7.0ha
898	茂平堤	鰺ヶ沢町	青森県西津軽郡鰺ヶ沢町大字北浮田町	2.0	350.0	50,400	11.0ha
899	長谷溜池	鰺ヶ沢町	青森県西津軽郡鰺ヶ沢町大字北浮田町	2.4	55.0	9,000	8.0ha
900	万次郎溜池	鰺ヶ沢町	青森県西津軽郡鰺ヶ沢町大字湯舟町	3.5	50.0	36,000	5.0ha
901	神安溜池	鰺ヶ沢町	青森県西津軽郡鰺ヶ沢町大字湯舟町	4.0	60.0	57,600	6.0ha
902	角一溜池	鰺ヶ沢町	青森県西津軽郡鰺ヶ沢町大字建石町	2.5	70.0	3,200	5.0ha
903	餅ノ沢溜池	鰺ヶ沢町	青森県西津軽郡鰺ヶ沢町大字建石町	3.0	195.0	18,000	27.0ha
904	中村開田溜池	鰺ヶ沢町	青森県西津軽郡鰺ヶ沢町大字建石町	6.5	100.0	30,000	17.0ha
905	大平大溜池	鰺ヶ沢町	青森県西津軽郡鰺ヶ沢町大字建石町	6.0	167.0	297,600	10.0ha
906	種次郎溜池	鰺ヶ沢町	青森県西津軽郡鰺ヶ沢町大字建石町	6.0	74.0	24,000	3.0ha
907	文吉溜池	鰺ヶ沢町	青森県西津軽郡鰺ヶ沢町大字湯舟町	5.0	70.0	24,000	10.0ha
908	長平溜池	鰺ヶ沢町	青森県西津軽郡鰺ヶ沢町大字長平町	2.0	50.0	57,600	50.0ha
909	美ノ捨溜池	鰺ヶ沢町	青森県西津軽郡鰺ヶ沢町大字南浮田町	8.0	53.0	3,600	3.0ha
910	今栄溜池	鰺ヶ沢町	青森県西津軽郡鰺ヶ沢町大字舞戸町	1.5	40.0	3,600	1.0ha
911	長寅溜池	鰺ヶ沢町	青森県西津軽郡鰺ヶ沢町大字北浮田町	3.3	80.0	2,160	2.0ha
912	第１川正	鰺ヶ沢町	青森県西津軽郡鰺ヶ沢町大字北浮田町	0.7	60.0	5,880	0.0ha
913	平野溜池	鰺ヶ沢町	青森県西津軽郡鰺ヶ沢町大字北浮田町	3.9	45.0	8,040	3.0ha
914	神蔵溜池	鰺ヶ沢町	青森県西津軽郡鰺ヶ沢町大字南浮田町	2.0	48.0	2,160	3.0ha
915	神溜池（１号）	鰺ヶ沢町	青森県西津軽郡鰺ヶ沢町大字南浮田町	1.5	30.0	2,160	3.0ha
916	神溜池（２号）	鰺ヶ沢町	青森県西津軽郡鰺ヶ沢町大字湯舟町	2.0	70.0	3,000	2.0ha
917	第１小屋敷溜池	鰺ヶ沢町	青森県西津軽郡鰺ヶ沢町大字小屋敷町	2.8	42.0	5,040	3.0ha
918	角一溜池	鰺ヶ沢町	青森県西津軽郡鰺ヶ沢町大字建石町	5.0	60.0	9,000	3.0ha
919	利之助溜池	鰺ヶ沢町	青森県西津軽郡鰺ヶ沢町大字建石町	6.0	60.0	2,400	1.0ha
920	源次郎溜池	鰺ヶ沢町	青森県西津軽郡鰺ヶ沢町大字建石町	5.0	60.0	6,000	2.0ha
921	森山溜池	鰺ヶ沢町	青森県西津軽郡鰺ヶ沢町大字湯舟町	2.0	80.0	6,000	2.0ha
922	山田野溜池	鰺ヶ沢町	青森県西津軽郡鰺ヶ沢町大字湯舟町	3.0	150.0	21,600	3.0ha
923	三郎溜池	鰺ヶ沢町	青森県西津軽郡鰺ヶ沢町大字湯舟町	6.0	90.0	30,000	3.0ha
924	木光溜池	鰺ヶ沢町	青森県西津軽郡鰺ヶ沢町大字建石町	8.0	56.0	24,000	1.0ha
925	三次郎溜池	鰺ヶ沢町	青森県西津軽郡鰺ヶ沢町大字建石町	3.0	152.0	24,000	4.0ha
926	葛西溜池	鰺ヶ沢町	青森県西津軽郡鰺ヶ沢町大字建石町	4.0	107.0	10,800	1.5ha
927	大平溜池	鰺ヶ沢町	青森県西津軽郡鰺ヶ沢町大字建石町	6.0	93.0	2,400	1.0ha
928	第１今須	鰺ヶ沢町	青森県西津軽郡鰺ヶ沢町大字北浮田町	0.7	110.0	10,800	0.0ha
929	神安溜池	鰺ヶ沢町	青森県西津軽郡鰺ヶ沢町大字湯舟町	3.0	40.0	8,640	0.0ha
930	若山溜池	鰺ヶ沢町	青森県西津軽郡鰺ヶ沢町大字湯舟町	3.5	90.0	18,000	6.0ha
931	雲雀野溜池	鰺ヶ沢町	青森県西津軽郡鰺ヶ沢町大字建石町	4.0	127.0	70,000	27.0ha
932	勝豊溜池	鰺ヶ沢町	青森県西津軽郡鰺ヶ沢町大字湯舟町	3.0	30.0	2,400	1.0ha
933	第２神昭溜池	鰺ヶ沢町	青森県西津軽郡鰺ヶ沢町大字建石町	3.0	64.0	9,600	0.0ha
934	一信溜池	鰺ヶ沢町	青森県西津軽郡鰺ヶ沢町大字建石町	2.0	44.0	8,400	2.0ha
935	島田溜池	鰺ヶ沢町	青森県西津軽郡鰺ヶ沢町大字湯舟町	8.0	49.0	14,400	1.0ha
936	清造溜池	鰺ヶ沢町	青森県西津軽郡鰺ヶ沢町大字湯舟町	4.5	38.0	3,600	0.0ha
937	田一溜池	鰺ヶ沢町	青森県西津軽郡鰺ヶ沢町大字湯舟町	2.5	58.0	18,000	3.0ha
938	平内溜池	鰺ヶ沢町	青森県西津軽郡鰺ヶ沢町大字長平町	4.0	40.0	4,800	2.0ha
939	谷口溜池	鰺ヶ沢町	青森県西津軽郡鰺ヶ沢町大字長平町	2.0	45.0	4,200	5.0ha
940	神開溜池	鰺ヶ沢町	青森県西津軽郡鰺ヶ沢町大字長平町	4.0	40.0	2,400	0.6ha
941	村清溜池	鰺ヶ沢町	青森県西津軽郡鰺ヶ沢町大字建石町	4.0	50.0	24,000	5.0ha

番　号	ため池名称	市町村	所　　在　　地	堤　　高 m	堤　　長 m	貯　水　量 ㎥	灌 漑 面 積 ha
942	滝沢溜池	鰺ヶ沢町	青森県西津軽郡鰺ヶ沢町大字長平町	4.5	40.0	3,000	0.0ha
943	第１谷口溜池	鰺ヶ沢町	青森県西津軽郡鰺ヶ沢町大字長平町	2.0	60.0	12,600	3.0ha
944	武四溜池	鰺ヶ沢町	青森県西津軽郡鰺ヶ沢町大字長平町	3.5	60.0	4,320	0.0ha
945	花光溜池	鰺ヶ沢町	青森県西津軽郡鰺ヶ沢町大字長平町	2.0	40.0	2,880	0.0ha
946	中孝溜池	鰺ヶ沢町	青森県西津軽郡鰺ヶ沢町大字長平町	2.5	50.0	10,200	2.0ha
947	舞戸溜池	鰺ヶ沢町	青森県西津軽郡鰺ヶ沢町大字舞戸町	3.0	50.0	0	0.0ha
948	森一溜池	鰺ヶ沢町	青森県西津軽郡鰺ヶ沢町大字湯舟町	4.6	102.0	36,000	2.0ha
949	湯舟第５１号溜池③	鰺ヶ沢町	青森県西津軽郡鰺ヶ沢町大字湯舟町	3.0	15.0	0	0.0ha
950	正一溜池	鰺ヶ沢町	青森県西津軽郡鰺ヶ沢町大字湯舟町	4.8	51.0	9,600	2.0ha
951	大平溜池	鰺ヶ沢町	青森県西津軽郡鰺ヶ沢町大字建石町	2.0	70.0	2,400	1.0ha
952	工永溜池	鰺ヶ沢町	青森県西津軽郡鰺ヶ沢町大字長平町	2.4	65.0	5,760	3.0ha
953	湯舟第２４号溜池	鰺ヶ沢町	青森県西津軽郡鰺ヶ沢町大字湯舟町	3.5	90.0	3,240	3.0ha
954	湯舟第５号溜池	鰺ヶ沢町	青森県西津軽郡鰺ヶ沢町大字湯舟町	2.4	25.0	3,120	2.0ha
955	湯舟第７号溜池①	鰺ヶ沢町	青森県西津軽郡鰺ヶ沢町大字湯舟町	2.5	45.0	1,680	0.0ha
956	小屋敷第２号溜池	鰺ヶ沢町	青森県西津軽郡鰺ヶ沢町大字小屋敷町	5.0	92.0	1,440	1.0ha
957	小屋敷第１号溜池	鰺ヶ沢町	青森県西津軽郡鰺ヶ沢町大字小屋敷町	1.5	53.0	5,040	0.0ha
958	一本松溜池	鰺ヶ沢町	青森県西津軽郡鰺ヶ沢町大字中村町	2.0	70.0	10,200	7.0ha
959	神吉溜池	鰺ヶ沢町	青森県西津軽郡鰺ヶ沢町大字湯舟町	1.6	25.0	3,600	2.0ha
960	健造溜池	鰺ヶ沢町	青森県西津軽郡鰺ヶ沢町大字建石町	6.0	57.0	4,800	1.0ha
961	三郎溜池	鰺ヶ沢町	青森県西津軽郡鰺ヶ沢町大字湯舟町	2.0	80.0	5,760	3.0ha
962	湯舟第１０号溜池②	鰺ヶ沢町	青森県西津軽郡鰺ヶ沢町大字湯舟町	3.0	75.0	1,680	0.0ha
963	長平第９号溜池①	鰺ヶ沢町	青森県西津軽郡鰺ヶ沢町大字長平町	1.7	44.0	2,880	0.0ha
964	長平第２２号溜池①	鰺ヶ沢町	青森県西津軽郡鰺ヶ沢町大字長平町	2.5	64.0	1,560	1.0ha
965	建石第６６号溜池	鰺ヶ沢町	青森県西津軽郡鰺ヶ沢町大字建石町	4.0	47.0	3,000	1.0ha
966	湯舟第３３号溜池③	鰺ヶ沢町	青森県西津軽郡鰺ヶ沢町大字湯舟町	4.0	48.0	5,520	0.0ha
967	第二小屋敷	鰺ヶ沢町	青森県西津軽郡鰺ヶ沢町大字小屋敷町	2.0	54.0	5,760	3.0ha
968	鶴栄溜池	鰺ヶ沢町	青森県西津軽郡鰺ヶ沢町大字湯舟町	4.3	45.0	1,800	0.0ha
969	米太郎溜池	鰺ヶ沢町	青森県西津軽郡鰺ヶ沢町大字湯舟町	3.0	44.0	12,000	0.0ha
970	遠来溜池	鰺ヶ沢町	青森県西津軽郡鰺ヶ沢町大字湯舟町	1.2	42.0	3,600	0.0ha
971	神昭溜池	鰺ヶ沢町	青森県西津軽郡鰺ヶ沢町大字建石町	0.7	25.0	1,440	1.0ha
972	建石第３９号溜池	鰺ヶ沢町	青森県西津軽郡鰺ヶ沢町大字建石町	5.0	45.0	12,600	1.5ha
973	境溜池	鰺ヶ沢町	青森県西津軽郡鰺ヶ沢町大字湯舟町	1.6	21.0	3,600	1.5ha
974	工貞	鰺ヶ沢町	青森県西津軽郡鰺ヶ沢町大字長平町	2.7	38.0	7,200	1.5ha
975	湯舟第６８号溜池②	鰺ヶ沢町	青森県西津軽郡鰺ヶ沢町大字湯舟町	4.0	45.0	10,320	7.0ha
976	中村第６号溜池	鰺ヶ沢町	青森県西津軽郡鰺ヶ沢町大字中村町	5.0	42.0	6,720	2.0ha
977	間木開田溜池	鰺ヶ沢町	青森県西津軽郡鰺ヶ沢町大字中村町	1.2	40.0	5,760	7.0ha
978	中浜	鰺ヶ沢町	青森県西津軽郡鰺ヶ沢町大字長平町	2.3	50.0	4,320	1.0ha
979	湯舟第１４号溜池	鰺ヶ沢町	青森県西津軽郡鰺ヶ沢町大字湯舟町	6.0	100.0	16,200	4.0ha
980	湯舟第１０号溜池	鰺ヶ沢町	青森県西津軽郡鰺ヶ沢町大字湯舟町	4.0	65.0	5,520	0.0ha
981	第３小屋敷	鰺ヶ沢町	青森県西津軽郡鰺ヶ沢町大字小屋敷町	1.8	40.0	1,080	4.0ha
982	太川	鰺ヶ沢町	青森県西津軽郡鰺ヶ沢町大字北浮田町	2.3	93.0	18,425	3.0ha
983	北浮田第5号溜池	鰺ヶ沢町	青森県西津軽郡鰺ヶ沢町大字北浮田町	3.1	33.0	2,162	1.5ha
984	北浮田第23号溜池	鰺ヶ沢町	青森県西津軽郡鰺ヶ沢町大字北浮田町	3.8	81.0	10,886	2.5ha
985	北浮田第28号溜池	鰺ヶ沢町	青森県西津軽郡鰺ヶ沢町大字北浮田町	5.0	46.0	9,494	1.5ha
986	北浮田第45号溜池	鰺ヶ沢町	青森県西津軽郡鰺ヶ沢町大字北浮田町	2.7	44.0	3,321	1.5ha
987	建石第3号溜池	鰺ヶ沢町	青森県西津軽郡鰺ヶ沢町大字建石町	3.7	34.0	7,932	3.4ha
988	建石第13号溜池	鰺ヶ沢町	青森県西津軽郡鰺ヶ沢町大字建石町	3.2	28.0	3,622	3.0ha
989	建石第14号溜池	鰺ヶ沢町	青森県西津軽郡鰺ヶ沢町大字建石町	5.4	170.0	49,368	3.0ha
990	湯舟第2号溜池	鰺ヶ沢町	青森県西津軽郡鰺ヶ沢町大字湯舟町	4.6	141.0	17,055	1.5ha
991	湯舟第12号溜池	鰺ヶ沢町	青森県西津軽郡鰺ヶ沢町大字湯舟町	5.2	41.0	9,878	0.0ha
992	湯舟第17号溜池①	鰺ヶ沢町	青森県西津軽郡鰺ヶ沢町大字湯舟町	2.4	60.0	10,200	1.6ha
993	湯舟第18号溜池①	鰺ヶ沢町	青森県西津軽郡鰺ヶ沢町大字湯舟町	3.0	18.0	9,480	2.3ha
994	湯舟第19号溜池①	鰺ヶ沢町	青森県西津軽郡鰺ヶ沢町大字湯舟町	4.0	50.0	9,000	3.4ha
995	湯舟第20号溜池①	鰺ヶ沢町	青森県西津軽郡鰺ヶ沢町大字湯舟町	4.5	35.0	3,840	0.6ha
996	湯舟第26号溜池①	鰺ヶ沢町	青森県西津軽郡鰺ヶ沢町大字湯舟町	4.0	64.0	5,376	1.5ha
997	湯舟第81号溜池①	鰺ヶ沢町	青森県西津軽郡鰺ヶ沢町大字湯舟町	0.0	0.0	0	0.0ha
998	正樹溜池	鰺ヶ沢町	青森県西津軽郡鰺ヶ沢町大字湯舟町	5.7	27.0	13,096	3.0ha
999	湯舟第31号溜池①	鰺ヶ沢町	青森県西津軽郡鰺ヶ沢町大字湯舟町	6.0	82.0	24,600	1.8ha
1000	湯舟第58号溜池①	鰺ヶ沢町	青森県西津軽郡鰺ヶ沢町大字湯舟町	4.2	45.0	6,048	4.5ha
1001	湯舟第61号溜池	鰺ヶ沢町	青森県西津軽郡鰺ヶ沢町大字湯舟町	4.6	65.0	18,720	3.0ha
1002	建石第42号溜池	鰺ヶ沢町	青森県西津軽郡鰺ヶ沢町大字建石町	6.0	42.0	15,422	1.5ha
1003	建石第67号溜池	鰺ヶ沢町	青森県西津軽郡鰺ヶ沢町大字建石町	3.0	16.0	19,320	1.8ha
1004	建石第60号溜池	鰺ヶ沢町	青森県西津軽郡鰺ヶ沢町大字建石町	3.3	48.0	7,286	1.8ha
1005	建石第61号溜池	鰺ヶ沢町	青森県西津軽郡鰺ヶ沢町大字建石町	3.2	40.0	7,814	2.0ha
1006	湯舟第69号溜池	鰺ヶ沢町	青森県西津軽郡鰺ヶ沢町大字湯舟町	4.0	55.0	7,920	1.8ha
1007	湯舟第67号溜池①	鰺ヶ沢町	青森県西津軽郡鰺ヶ沢町大字湯舟町	3.2	60.0	10,930	1.5ha
1008	湯舟第79号溜池①	鰺ヶ沢町	青森県西津軽郡鰺ヶ沢町大字湯舟町	3.6	25.0	3,510	1.6ha
1009	湯舟第80号溜池①	鰺ヶ沢町	青森県西津軽郡鰺ヶ沢町大字湯舟町	2.7	13.0	663	1.6ha
1010	建石第62号溜池	鰺ヶ沢町	青森県西津軽郡鰺ヶ沢町大字建石町	3.8	90.0	10,584	1.5ha
1011	湯舟第72号溜池①	鰺ヶ沢町	青森県西津軽郡鰺ヶ沢町大字湯舟町	3.0	55.0	11,006	3.2ha
1012	湯舟第73号溜池①	鰺ヶ沢町	青森県西津軽郡鰺ヶ沢町大字湯舟町	5.3	68.0	47,369	2.0ha
1013	湯舟第76号溜池①	鰺ヶ沢町	青森県西津軽郡鰺ヶ沢町大字湯舟町	2.7	32.0	849	1.6ha
1014	湯舟第78号溜池①	鰺ヶ沢町	青森県西津軽郡鰺ヶ沢町大字湯舟町	2.2	86.0	1,610	1.6ha
1015	長平第7号溜池①	鰺ヶ沢町	青森県西津軽郡鰺ヶ沢町大字長平町	4.6	38.0	7,387	1.5ha
1016	長平第12号溜池①	鰺ヶ沢町	青森県西津軽郡鰺ヶ沢町大字長平町	2.0	41.0	0	0.0ha
1017	湯舟第9号溜池①	鰺ヶ沢町	青森県西津軽郡鰺ヶ沢町大字湯舟町	0.0	0.0	0	0.0ha
1018	中村第1号溜池	鰺ヶ沢町	青森県西津軽郡鰺ヶ沢町大字中村町	2.5	48.0	6,000	3.0ha
1019	湯舟第75号溜池①	鰺ヶ沢町	青森県西津軽郡鰺ヶ沢町大字湯舟町	5.0	28.0	6,989	1.5ha
1020	湯舟第65号溜池①	鰺ヶ沢町	青森県西津軽郡鰺ヶ沢町大字湯舟町	4.7	56.0	8,160	7.0ha
1021	湯舟第67号溜池②	鰺ヶ沢町	青森県西津軽郡鰺ヶ沢町大字湯舟町	5.2	50.0	16,380	7.0ha
1022	湯舟第73号溜池②	鰺ヶ沢町	青森県西津軽郡鰺ヶ沢町大字湯舟町	2.9	38.0	5,026	2.0ha
1023	湯舟第60号溜池①	鰺ヶ沢町	青森県西津軽郡鰺ヶ沢町大字湯舟町	5.2	44.0	12,640	2.0ha
1024	湯舟第58号溜池②	鰺ヶ沢町	青森県西津軽郡鰺ヶ沢町大字湯舟町	4.0	50.0	12,960	2.0ha
1025	湯舟第53号溜池①	鰺ヶ沢町	青森県西津軽郡鰺ヶ沢町大字湯舟町	5.4	30.0	15,048	4.0ha
1026	中村第4号溜池	鰺ヶ沢町	青森県西津軽郡鰺ヶ沢町大字中村町	3.5	57.0	6,327	11.0ha
1027	中村第5号溜池	鰺ヶ沢町	青森県西津軽郡鰺ヶ沢町大字中村町	2.6	43.0	4,541	11.0ha
1028	湯舟第51号溜池①	鰺ヶ沢町	青森県西津軽郡鰺ヶ沢町大字湯舟町	5.9	88.0	98,314	7.0ha
1029	湯舟第50号溜池①	鰺ヶ沢町	青森県西津軽郡鰺ヶ沢町大字湯舟町	5.0	28.0	2,419	5.0ha

番　号	ため池名称	市町村	所　　在　　地	堤　　高 m	堤　　長 m	貯　水　量 ㎥	灌 漑 面 積 ha
1030	湯舟第48号溜池①	鰺ヶ沢町	青森県西津軽郡鰺ヶ沢町大字湯舟町	5.2	127.0	74,249	36.0ha
1031	湯舟第47号溜池①	鰺ヶ沢町	青森県西津軽郡鰺ヶ沢町大字湯舟町	5.0	49.0	21,873	20.0ha
1032	湯舟第41号溜池①	鰺ヶ沢町	青森県西津軽郡鰺ヶ沢町大字湯舟町	3.0	12.0	1,440	8.0ha
1033	湯舟第40号溜池①	鰺ヶ沢町	青森県西津軽郡鰺ヶ沢町大字湯舟町	2.8	80.0	4,560	8.0ha
1034	長平第50号溜池	鰺ヶ沢町	青森県西津軽郡鰺ヶ沢町大字長平町	2.8	40.0	3,840	1.5ha
1035	長平第49号溜池	鰺ヶ沢町	青森県西津軽郡鰺ヶ沢町大字長平町	2.5	30.0	3,240	1.5ha
1036	長平第44号溜池	鰺ヶ沢町	青森県西津軽郡鰺ヶ沢町大字長平町	2.8	39.0	1,769	2.0ha
1037	長平第43号溜池	鰺ヶ沢町	青森県西津軽郡鰺ヶ沢町大字長平町	2.0	52.0	2,246	2.0ha
1038	長平第2号①	鰺ヶ沢町	青森県西津軽郡鰺ヶ沢町大字長平町	2.7	76.0	1,663	1.8ha
1039	中村第７号溜池	鰺ヶ沢町	青森県西津軽郡鰺ヶ沢町大字中村町	2.2	46.0	6,227	1.5ha
1040	神徳溜池	鰺ヶ沢町	青森県西津軽郡鰺ヶ沢町大字北浮田町	2.5	130.0	6,318	0.0ha
1041	第二今須	鰺ヶ沢町	青森県西津軽郡鰺ヶ沢町大字北浮田町	3.0	22.0	898	0.0ha
1042	第三今須	鰺ヶ沢町	青森県西津軽郡鰺ヶ沢町大字北浮田町	2.8	23.0	497	0.0ha
1043	北浮田第11号溜池	鰺ヶ沢町	青森県西津軽郡鰺ヶ沢町大字北浮田町	3.4	50.0	4,608	0.0ha
1044	北浮田第12号溜池	鰺ヶ沢町	青森県西津軽郡鰺ヶ沢町大字北浮田町	2.8	38.0	2,298	0.0ha
1045	北浮田第6号溜池	鰺ヶ沢町	青森県西津軽郡鰺ヶ沢町大字北浮田町	2.4	20.0	1,747	0.0ha
1046	北浮田第7号溜池	鰺ヶ沢町	青森県西津軽郡鰺ヶ沢町大字北浮田町	4.6	30.0	2,722	1.3ha
1047	北浮田第9号溜池	鰺ヶ沢町	青森県西津軽郡鰺ヶ沢町大字北浮田町	5.2	58.0	18,900	0.0ha
1048	北浮田第14号溜池	鰺ヶ沢町	青森県西津軽郡鰺ヶ沢町大字北浮田町	4.0	58.0	5,184	0.8ha
1049	北浮田第17号溜池	鰺ヶ沢町	青森県西津軽郡鰺ヶ沢町大字北浮田町	2.0	36.0	1,797	0.6ha
1050	北浮田第22号溜池	鰺ヶ沢町	青森県西津軽郡鰺ヶ沢町大字北浮田町	3.0	37.0	888	0.7ha
1051	北浮田第24号溜池	鰺ヶ沢町	青森県西津軽郡鰺ヶ沢町大字北浮田町	2.4	31.0	625	0.8ha
1052	北浮田第18号溜池	鰺ヶ沢町	青森県西津軽郡鰺ヶ沢町大字北浮田町	4.2	20.0	1,536	1.3ha
1053	北浮田第19号溜池	鰺ヶ沢町	青森県西津軽郡鰺ヶ沢町大字北浮田町	4.4	31.0	1,265	1.0ha
1054	北浮田第25号溜池	鰺ヶ沢町	青森県西津軽郡鰺ヶ沢町大字北浮田町	3.3	35.0	1,642	0.8ha
1055	北浮田第27号溜池	鰺ヶ沢町	青森県西津軽郡鰺ヶ沢町大字北浮田町	3.0	23.0	1,920	0.6ha
1056	北浮田第26号溜池	鰺ヶ沢町	青森県西津軽郡鰺ヶ沢町大字北浮田町	2.5	26.0	598	0.0ha
1057	北浮田第30号溜池	鰺ヶ沢町	青森県西津軽郡鰺ヶ沢町大字北浮田町	3.0	40.0	1,824	1.0ha
1058	北浮田第32号溜池	鰺ヶ沢町	青森県西津軽郡鰺ヶ沢町大字北浮田町	2.0	35.0	504	0.0ha
1059	北浮田第35号溜池	鰺ヶ沢町	青森県西津軽郡鰺ヶ沢町大字北浮田町	4.2	30.0	3,341	0.8ha
1060	北浮田第36号溜池	鰺ヶ沢町	青森県西津軽郡鰺ヶ沢町大字北浮田町	0.5	21.0	1,440	1.2ha
1061	北浮田第37号溜池	鰺ヶ沢町	青森県西津軽郡鰺ヶ沢町大字北浮田町	2.5	35.0	1,440	0.0ha
1062	北浮田第33号溜池	鰺ヶ沢町	青森県西津軽郡鰺ヶ沢町大字北浮田町	3.0	35.0	1,200	0.8ha
1063	北浮田第39号溜池	鰺ヶ沢町	青森県西津軽郡鰺ヶ沢町大字北浮田町	2.5	30.0	4,200	0.9ha
1064	北浮田第40号溜池	鰺ヶ沢町	青森県西津軽郡鰺ヶ沢町大字北浮田町	2.5	50.0	2,160	0.7ha
1065	北浮田第41号溜池	鰺ヶ沢町	青森県西津軽郡鰺ヶ沢町大字北浮田町	2.5	32.0	2,160	0.5ha
1066	北浮田第42号溜池	鰺ヶ沢町	青森県西津軽郡鰺ヶ沢町大字北浮田町	0.0	0.0	0	0.0ha
1067	北浮田第43号溜池	鰺ヶ沢町	青森県西津軽郡鰺ヶ沢町大字北浮田町	3.0	25.0	2,880	1.0ha
1068	北浮田第48号溜池	鰺ヶ沢町	青森県西津軽郡鰺ヶ沢町大字北浮田町	2.5	60.0	2,040	0.6ha
1069	北浮田第44号溜池	鰺ヶ沢町	青森県西津軽郡鰺ヶ沢町大字北浮田町	3.0	25.0	2,640	0.0ha
1070	北浮田第47号溜池	鰺ヶ沢町	青森県西津軽郡鰺ヶ沢町大字北浮田町	3.5	13.0	1,920	0.5ha
1071	北浮田第46号溜池	鰺ヶ沢町	青森県西津軽郡鰺ヶ沢町大字北浮田町	1.8	45.0	2,520	1.4ha
1072	北浮田第50号溜池	鰺ヶ沢町	青森県西津軽郡鰺ヶ沢町大字北浮田町	3.0	20.0	1,560	0.4ha
1073	北浮田第51号溜池	鰺ヶ沢町	青森県西津軽郡鰺ヶ沢町大字北浮田町	2.5	20.0	2,040	0.0ha
1074	北浮田第52号溜池	鰺ヶ沢町	青森県西津軽郡鰺ヶ沢町大字北浮田町	2.5	20.0	2,160	0.4ha
1075	北浮田第53号溜池	鰺ヶ沢町	青森県西津軽郡鰺ヶ沢町大字北浮田町	2.0	30.0	1,560	0.4ha
1076	北浮田第62号溜池	鰺ヶ沢町	青森県西津軽郡鰺ヶ沢町大字北浮田町	3.0	45.0	1,800	0.4ha
1077	北浮田第61号溜池	鰺ヶ沢町	青森県西津軽郡鰺ヶ沢町大字北浮田町	5.0	20.0	1,440	0.3ha
1078	北浮田第60号溜池	鰺ヶ沢町	青森県西津軽郡鰺ヶ沢町大字北浮田町	1.7	24.0	2,000	0.0ha
1079	北浮田第59号溜池	鰺ヶ沢町	青森県西津軽郡鰺ヶ沢町大字北浮田町	2.0	30.0	1,800	0.7ha
1080	北浮田第34号溜池	鰺ヶ沢町	青森県西津軽郡鰺ヶ沢町大字北浮田町	3.0	40.0	3,000	0.0ha
1081	北浮田第58号溜池	鰺ヶ沢町	青森県西津軽郡鰺ヶ沢町大字北浮田町	3.0	70.0	2,880	0.0ha
1082	北浮田第56号溜池	鰺ヶ沢町	青森県西津軽郡鰺ヶ沢町大字北浮田町	3.0	80.0	5,280	0.0ha
1083	北浮田第55号溜池	鰺ヶ沢町	青森県西津軽郡鰺ヶ沢町大字北浮田町	3.0	50.0	5,040	0.0ha
1084	北浮田第54号溜池	鰺ヶ沢町	青森県西津軽郡鰺ヶ沢町大字北浮田町	4.5	30.0	4,200	0.2ha
1085	建石第2号溜池	鰺ヶ沢町	青森県西津軽郡鰺ヶ沢町大字建石町	3.3	70.0	6,480	0.0ha
1086	建石第6号溜池	鰺ヶ沢町	青森県西津軽郡鰺ヶ沢町大字建石町	1.7	55.0	3,360	0.0ha
1087	建石第7号溜池	鰺ヶ沢町	青森県西津軽郡鰺ヶ沢町大字建石町	4.0	80.0	2,880	0.5ha
1088	建石第8号溜池	鰺ヶ沢町	青森県西津軽郡鰺ヶ沢町大字建石町	3.0	60.0	5,400	0.0ha
1089	建石第9号溜池	鰺ヶ沢町	青森県西津軽郡鰺ヶ沢町大字建石町	3.0	30.0	2,640	0.0ha
1090	建石第10号溜池	鰺ヶ沢町	青森県西津軽郡鰺ヶ沢町大字建石町	4.0	20.0	3,840	1.0ha
1091	建石第11号溜池	鰺ヶ沢町	青森県西津軽郡鰺ヶ沢町大字建石町	2.5	10.0	2,400	1.0ha
1092	建石第15号溜池	鰺ヶ沢町	青森県西津軽郡鰺ヶ沢町大字建石町	3.6	30.0	3,600	0.4ha
1093	建石第16号溜池	鰺ヶ沢町	青森県西津軽郡鰺ヶ沢町大字建石町	1.0	75.0	3,000	0.4ha
1094	建石第19号溜池	鰺ヶ沢町	青森県西津軽郡鰺ヶ沢町大字建石町	2.8	100.0	5,520	0.0ha
1095	建石第21号溜池	鰺ヶ沢町	青森県西津軽郡鰺ヶ沢町大字建石町	3.0	60.0	1,440	0.3ha
1096	建石第22号溜池	鰺ヶ沢町	青森県西津軽郡鰺ヶ沢町大字建石町	3.1	61.0	1,440	0.4ha
1097	建石第23号溜池	鰺ヶ沢町	青森県西津軽郡鰺ヶ沢町大字建石町	2.8	40.0	1,680	0.3ha
1098	建石第24号溜池	鰺ヶ沢町	青森県西津軽郡鰺ヶ沢町大字建石町	0.0	0.0	0	0.0ha
1099	建石第25号溜池	鰺ヶ沢町	青森県西津軽郡鰺ヶ沢町大字建石町	2.3	70.0	4,320	1.3ha
1100	建石第27号溜池	鰺ヶ沢町	青森県西津軽郡鰺ヶ沢町大字建石町	0.0	0.0	0	0.0ha
1101	湯舟第1号溜池①	鰺ヶ沢町	青森県西津軽郡鰺ヶ沢町大字湯舟町	5.5	30.0	5,160	0.0ha
1102	建石第74号溜池	鰺ヶ沢町	青森県西津軽郡鰺ヶ沢町大字建石町	0.0	0.0	0	0.0ha
1103	小屋敷第3号溜池	鰺ヶ沢町	青森県西津軽郡鰺ヶ沢町大字小屋敷町	2.5	20.0	1,920	0.3ha
1104	小屋敷第4号溜池	鰺ヶ沢町	青森県西津軽郡鰺ヶ沢町大字小屋敷町	2.7	40.0	4,560	0.0ha
1105	湯舟第9号溜池②	鰺ヶ沢町	青森県西津軽郡鰺ヶ沢町大字湯舟町	2.5	37.5	3,360	0.0ha
1106	湯舟第11号溜池①	鰺ヶ沢町	青森県西津軽郡鰺ヶ沢町大字湯舟町	0.0	0.0	0	0.0ha
1107	湯舟第28号溜池①	鰺ヶ沢町	青森県西津軽郡鰺ヶ沢町大字湯舟町	3.5	60.0	6,960	0.7ha
1108	湯舟第16号溜池①	鰺ヶ沢町	青森県西津軽郡鰺ヶ沢町大字湯舟町	3.5	53.0	6,480	0.6ha
1109	北浮田第15号溜池	鰺ヶ沢町	青森県西津軽郡鰺ヶ沢町大字北浮田町	0.0	0.0	0	0.0ha
1110	湯舟第21号溜池①	鰺ヶ沢町	青森県西津軽郡鰺ヶ沢町大字湯舟町	0.0	0.0	0	0.0ha
1111	湯舟第23号溜池①	鰺ヶ沢町	青森県西津軽郡鰺ヶ沢町大字湯舟町	3.5	90.0	3,120	0.0ha
1112	湯舟第22号溜池①	鰺ヶ沢町	青森県西津軽郡鰺ヶ沢町大字湯舟町	5.0	44.0	3,360	0.6ha
1113	湯舟第25号溜池②	鰺ヶ沢町	青森県西津軽郡鰺ヶ沢町大字湯舟町	2.0	50.0	1,680	0.0ha
1114	湯舟第27号溜池①	鰺ヶ沢町	青森県西津軽郡鰺ヶ沢町大字湯舟町	3.5	90.0	3,240	0.0ha
1115	湯舟第28号溜池②	鰺ヶ沢町	青森県西津軽郡鰺ヶ沢町大字湯舟町	3.0	45.0	1,680	0.0ha
1116	湯舟第1号溜池②	鰺ヶ沢町	青森県西津軽郡鰺ヶ沢町大字湯舟町	4.0	25.0	3,840	0.0ha
1117	湯舟第3号溜池②	鰺ヶ沢町	青森県西津軽郡鰺ヶ沢町大字湯舟町	4.0	20.0	2,640	0.0ha

番　号	ため池名称	市町村	所　　在　　地	堤　　高 m	堤　　長 m	貯　水　量 ㎥	灌 漑 面 積 ha
1118	湯舟第83号溜池①	鰺ヶ沢町	青森県西津軽郡鰺ヶ沢町大字湯舟町	0.0	0.0	0	0.0ha
1119	湯舟第82号溜池①	鰺ヶ沢町	青森県西津軽郡鰺ヶ沢町大字湯舟町	0.0	0.0	0	0.0ha
1120	湯舟第4号溜池①	鰺ヶ沢町	青森県西津軽郡鰺ヶ沢町大字湯舟町	3.0	52.0	0	0.0ha
1121	湯舟第5号溜池②	鰺ヶ沢町	青森県西津軽郡鰺ヶ沢町大字湯舟町	4.5	45.0	2,160	1.6ha
1122	湯舟第6号溜池②	鰺ヶ沢町	青森県西津軽郡鰺ヶ沢町大字湯舟町	3.0	60.0	8,160	1.0ha
1123	湯舟第11号溜池②	鰺ヶ沢町	青森県西津軽郡鰺ヶ沢町大字湯舟町	3.0	38.0	2,640	0.6ha
1124	湯舟第7号溜池②	鰺ヶ沢町	青森県西津軽郡鰺ヶ沢町大字湯舟町	3.0	154.0	10,560	1.0ha
1125	木村溜池	鰺ヶ沢町	青森県西津軽郡鰺ヶ沢町大字湯舟町	2.5	35.0	6,000	0.0ha
1126	大平溜池（18号）	鰺ヶ沢町	青森県西津軽郡鰺ヶ沢町大字建石町	6.0	50.0	12,000	0.0ha
1127	湯舟第30号溜池①	鰺ヶ沢町	青森県西津軽郡鰺ヶ沢町大字湯舟町	0.0	0.0	0	0.0ha
1128	湯舟第32号溜池①	鰺ヶ沢町	青森県西津軽郡鰺ヶ沢町大字湯舟町	3.0	100.0	3,960	1.0ha
1129	湯舟第34号溜池①	鰺ヶ沢町	青森県西津軽郡鰺ヶ沢町大字湯舟町	4.0	18.0	1,200	0.6ha
1130	湯舟第33号溜池①	鰺ヶ沢町	青森県西津軽郡鰺ヶ沢町大字湯舟町	0.0	0.0	0	0.0ha
1131	湯舟第39号溜池	鰺ヶ沢町	青森県西津軽郡鰺ヶ沢町大字湯舟町	2.5	40.0	2,400	0.8ha
1132	湯舟第40号溜池②	鰺ヶ沢町	青森県西津軽郡鰺ヶ沢町大字湯舟町	2.5	30.0	1,320	0.0ha
1133	湯舟第35号溜池①	鰺ヶ沢町	青森県西津軽郡鰺ヶ沢町大字湯舟町	3.0	35.0	8,880	0.8ha
1134	湯舟第53号溜池②	鰺ヶ沢町	青森県西津軽郡鰺ヶ沢町大字湯舟町	3.0	30.0	3,000	0.7ha
1135	湯舟第54号溜池	鰺ヶ沢町	青森県西津軽郡鰺ヶ沢町大字湯舟町	4.2	40.0	4,080	0.4ha
1136	湯舟第42号溜池	鰺ヶ沢町	青森県西津軽郡鰺ヶ沢町大字湯舟町	1.7	30.0	5,400	1.0ha
1137	湯舟第43号溜池	鰺ヶ沢町	青森県西津軽郡鰺ヶ沢町大字湯舟町	5.0	95.0	3,240	0.4ha
1138	湯舟第44号溜池	鰺ヶ沢町	青森県西津軽郡鰺ヶ沢町大字湯舟町	4.4	50.0	4,560	0.6ha
1139	湯舟第45号溜池①	鰺ヶ沢町	青森県西津軽郡鰺ヶ沢町大字湯舟町	4.5	65.0	6,720	0.7ha
1140	湯舟第46号溜池①	鰺ヶ沢町	青森県西津軽郡鰺ヶ沢町大字湯舟町	3.5	10.0	4,200	0.9ha
1141	湯舟第47号溜池②	鰺ヶ沢町	青森県西津軽郡鰺ヶ沢町大字湯舟町	3.0	39.0	4,000	0.0ha
1142	湯舟第49号溜池②	鰺ヶ沢町	青森県西津軽郡鰺ヶ沢町大字湯舟町	3.5	20.0	1,440	0.5ha
1143	湯舟第48号溜池②	鰺ヶ沢町	青森県西津軽郡鰺ヶ沢町大字湯舟町	0.0	0.0	0	0.0ha
1144	湯舟第50号溜池②	鰺ヶ沢町	青森県西津軽郡鰺ヶ沢町大字湯舟町	2.4	50.0	5,280	0.8ha
1145	湯舟第52号溜池	鰺ヶ沢町	青森県西津軽郡鰺ヶ沢町大字湯舟町	3.8	30.0	6,840	0.9ha
1146	建石第29号溜池	鰺ヶ沢町	青森県西津軽郡鰺ヶ沢町大字建石町	1.4	20.0	3,240	0.3ha
1147	建石第33号溜池	鰺ヶ沢町	青森県西津軽郡鰺ヶ沢町大字建石町	1.8	65.0	3,480	0.7ha
1148	建石第32号溜池	鰺ヶ沢町	青森県西津軽郡鰺ヶ沢町大字建石町	2.8	25.0	3,360	0.6ha
1149	建石第34号溜池	鰺ヶ沢町	青森県西津軽郡鰺ヶ沢町大字建石町	3.6	55.0	12,360	1.0ha
1150	建石第36号溜池	鰺ヶ沢町	青森県西津軽郡鰺ヶ沢町大字建石町	2.5	44.0	5,760	0.0ha
1151	建石第35号溜池	鰺ヶ沢町	青森県西津軽郡鰺ヶ沢町大字建石町	2.0	90.0	7,440	0.7ha
1152	建石第40号溜池	鰺ヶ沢町	青森県西津軽郡鰺ヶ沢町大字建石町	0.0	0.0	0	0.0ha
1153	建石第38号溜池	鰺ヶ沢町	青森県西津軽郡鰺ヶ沢町大字建石町	0.0	0.0	0	0.0ha
1154	湯舟第59号溜池①	鰺ヶ沢町	青森県西津軽郡鰺ヶ沢町大字湯舟町	3.5	40.0	1,560	0.3ha
1155	湯舟第60号溜池②	鰺ヶ沢町	青森県西津軽郡鰺ヶ沢町大字湯舟町	2.7	69.0	3,360	0.0ha
1156	建石第44号溜池	鰺ヶ沢町	青森県西津軽郡鰺ヶ沢町大字建石町	3.3	55.0	9,000	1.0ha
1157	建石第46号溜池	鰺ヶ沢町	青森県西津軽郡鰺ヶ沢町大字建石町	2.4	55.0	6,600	1.0ha
1158	建石第47号溜池	鰺ヶ沢町	青森県西津軽郡鰺ヶ沢町大字建石町	0.0	0.0	0	0.0ha
1159	建石第48号溜池	鰺ヶ沢町	青森県西津軽郡鰺ヶ沢町大字建石町	3.0	80.0	4,080	0.0ha
1160	建石第49号溜池	鰺ヶ沢町	青森県西津軽郡鰺ヶ沢町大字建石町	4.0	45.0	2,640	0.0ha
1161	建石第50号溜池	鰺ヶ沢町	青森県西津軽郡鰺ヶ沢町大字建石町	5.5	60.0	8,040	0.8ha
1162	建石第51号溜池	鰺ヶ沢町	青森県西津軽郡鰺ヶ沢町大字建石町	3.8	145.0	1,680	0.2ha
1163	建石第52号溜池	鰺ヶ沢町	青森県西津軽郡鰺ヶ沢町大字建石町	0.0	0.0	0	0.0ha
1164	建石第54号溜池	鰺ヶ沢町	青森県西津軽郡鰺ヶ沢町大字建石町	3.0	55.0	2,160	1.2ha
1165	建石第53号溜池	鰺ヶ沢町	青森県西津軽郡鰺ヶ沢町大字建石町	2.8	75.0	4,320	0.5ha
1166	建石第56号溜池	鰺ヶ沢町	青森県西津軽郡鰺ヶ沢町大字建石町	1.7	45.0	4,800	0.9ha
1167	建石第55号溜池	鰺ヶ沢町	青森県西津軽郡鰺ヶ沢町大字建石町	1.6	50.0	3,480	1.4ha
1168	建石第57号溜池	鰺ヶ沢町	青森県西津軽郡鰺ヶ沢町大字建石町	2.9	40.0	2,400	1.0ha
1169	建石第69号溜池	鰺ヶ沢町	青森県西津軽郡鰺ヶ沢町大字建石町	2.8	128.0	5,040	0.0ha
1170	建石第58号溜池	鰺ヶ沢町	青森県西津軽郡鰺ヶ沢町大字建石町字大平	2.7	110.0	6,960	0.2ha
1171	湯舟第63号溜池①	鰺ヶ沢町	青森県西津軽郡鰺ヶ沢町大字湯舟町	3.0	60.0	11,520	1.5ha
1172	湯舟第64号溜池①	鰺ヶ沢町	青森県西津軽郡鰺ヶ沢町大字湯舟町	2.0	30.0	4,320	0.8ha
1173	湯舟第66号溜池	鰺ヶ沢町	青森県西津軽郡鰺ヶ沢町大字湯舟町	4.0	71.0	2,400	0.7ha
1174	湯舟第65号溜池②	鰺ヶ沢町	青森県西津軽郡鰺ヶ沢町大字湯舟町	2.0	45.0	5,160	0.5ha
1175	湯舟第70号溜池①	鰺ヶ沢町	青森県西津軽郡鰺ヶ沢町大字湯舟町	7.5	100.0	3,240	1.2ha
1176	建石第70号溜池	鰺ヶ沢町	青森県西津軽郡鰺ヶ沢町大字建石町	3.6	100.0	3,120	0.7ha
1177	湯舟第74号溜池①	鰺ヶ沢町	青森県西津軽郡鰺ヶ沢町大字湯舟町	3.0	24.0	4,560	0.0ha
1178	建石第72号溜池	鰺ヶ沢町	青森県西津軽郡鰺ヶ沢町大字建石町	3.5	36.0	2,040	0.0ha
1179	建石第73号溜池	鰺ヶ沢町	青森県西津軽郡鰺ヶ沢町大字建石町	1.5	25.0	4,560	0.0ha
1180	湯舟第75号溜池②	鰺ヶ沢町	青森県西津軽郡鰺ヶ沢町大字建石町	3.5	30.0	3,840	0.0ha
1181	湯舟第89号溜池	鰺ヶ沢町	青森県西津軽郡鰺ヶ沢町大字湯舟町	1.5	45.0	1,560	0.4ha
1182	長平第2号溜池②	鰺ヶ沢町	青森県西津軽郡鰺ヶ沢町大字長平町	3.0	60.0	1,560	0.0ha
1183	長平第3号溜池①	鰺ヶ沢町	青森県西津軽郡鰺ヶ沢町大字長平町	0.0	0.0	0	0.0ha
1184	長平第4号溜池①	鰺ヶ沢町	青森県西津軽郡鰺ヶ沢町大字長平町	2.4	64.0	3,600	0.6ha
1185	長平第6号溜池①	鰺ヶ沢町	青森県西津軽郡鰺ヶ沢町大字長平町	1.0	15.0	3,120	0.0ha
1186	長平第12号溜池②	鰺ヶ沢町	青森県西津軽郡鰺ヶ沢町大字長平町	1.5	30.0	1,800	0.4ha
1187	長平第14号溜池②	鰺ヶ沢町	青森県西津軽郡鰺ヶ沢町大字長平町	0.0	0.0	0	0.0ha
1188	長平第15号溜池①	鰺ヶ沢町	青森県西津軽郡鰺ヶ沢町大字長平町	1.5	20.0	1,680	0.3ha
1189	長平第13号溜池①	鰺ヶ沢町	青森県西津軽郡鰺ヶ沢町大字長平町	3.0	60.0	1,320	0.2ha
1190	長平第24号溜池①	鰺ヶ沢町	青森県西津軽郡鰺ヶ沢町大字長平町	2.0	65.0	2,880	1.0ha
1191	長平第23号溜池①	鰺ヶ沢町	青森県西津軽郡鰺ヶ沢町大字長平町	4.0	30.0	2,040	0.3ha
1192	長平第16号溜池①	鰺ヶ沢町	青森県西津軽郡鰺ヶ沢町大字長平町	0.0	0.0	0	0.0ha
1193	長平第17号溜池①	鰺ヶ沢町	青森県西津軽郡鰺ヶ沢町大字長平町	1.5	60.0	6,600	0.0ha
1194	長平第18号溜池①	鰺ヶ沢町	青森県西津軽郡鰺ヶ沢町大字長平町	1.5	35.0	7,560	0.0ha
1195	建石第63号溜池	鰺ヶ沢町	青森県西津軽郡鰺ヶ沢町大字建石町	2.5	60.0	4,200	0.0ha
1196	湯舟第56号溜池	鰺ヶ沢町	青森県西津軽郡鰺ヶ沢町大字湯舟町	2.5	45.0	6,960	0.0ha
1197	湯舟第57号溜池	鰺ヶ沢町	青森県西津軽郡鰺ヶ沢町大字湯舟町	6.5	25.0	7,800	0.0ha
1198	建石第37号溜池	鰺ヶ沢町	青森県西津軽郡鰺ヶ沢町大字建石町	0.0	0.0	0	0.0ha
1199	長平第4号溜池②	鰺ヶ沢町	青森県西津軽郡鰺ヶ沢町大字長平町	2.8	49.0	5,040	1.1ha
1200	長平第5号溜池②	鰺ヶ沢町	青森県西津軽郡鰺ヶ沢町大字長平町	3.0	20.0	1,440	1.1ha
1201	長平第8号溜池①	鰺ヶ沢町	青森県西津軽郡鰺ヶ沢町大字湯舟町	1.5	55.0	8,160	0.0ha
1202	長平第10号溜池①	鰺ヶ沢町	青森県西津軽郡鰺ヶ沢町大字長平町	4.0	34.0	12,600	0.0ha
1203	中村第2号溜池	鰺ヶ沢町	青森県西津軽郡鰺ヶ沢町大字中村町	2.3	148.0	24,480	1.0ha
1204	湯舟第15号溜池②	鰺ヶ沢町	青森県西津軽郡鰺ヶ沢町大字湯舟町	2.8	34.0	3,840	0.0ha
1205	湯舟第16号溜池②	鰺ヶ沢町	青森県西津軽郡鰺ヶ沢町大字湯舟町	2.0	59.0	5,760	0.0ha

番　号	ため池名称	市町村	所　　在　　地	堤　　高 m	堤　　長 m	貯　水　量 ㎥	灌 漑 面 積 ha
1206	湯舟第19号溜池②	鰺ヶ沢町	青森県西津軽郡鰺ヶ沢町大字湯舟町	4.6	37.0	11,520	0.8ha
1207	湯舟第21号溜池②	鰺ヶ沢町	青森県西津軽郡鰺ヶ沢町大字湯舟町	2.5	55.0	5,040	0.5ha
1208	湯舟第63号溜池②	鰺ヶ沢町	青森県西津軽郡鰺ヶ沢町大字湯舟町	3.0	65.0	7,920	0.0ha
1209	湯舟第80号溜池②	鰺ヶ沢町	青森県西津軽郡鰺ヶ沢町大字湯舟町	3.5	46.0	2,160	0.0ha
1210	湯舟第78号溜池②	鰺ヶ沢町	青森県西津軽郡鰺ヶ沢町大字湯舟町	0.0	0.0	0	0.0ha
1211	湯舟第76号溜池②	鰺ヶ沢町	青森県西津軽郡鰺ヶ沢町大字湯舟町	2.3	18.0	3,840	0.0ha
1212	湯舟第64号溜池②	鰺ヶ沢町	青森県西津軽郡鰺ヶ沢町大字湯舟町	3.7	30.0	7,680	0.8ha
1213	湯舟第74号溜池②	鰺ヶ沢町	青森県西津軽郡鰺ヶ沢町大字湯舟町	1.5	25.0	4,560	0.3ha
1214	湯舟第72号溜池②	鰺ヶ沢町	青森県西津軽郡鰺ヶ沢町大字湯舟町	3.2	31.0	10,320	0.0ha
1215	湯舟第23号溜池②	鰺ヶ沢町	青森県西津軽郡鰺ヶ沢町大字湯舟町	4.2	50.0	7,680	0.0ha
1216	湯舟第24号溜池②	鰺ヶ沢町	青森県西津軽郡鰺ヶ沢町大字湯舟町	3.0	50.0	16,320	0.0ha
1217	湯舟第29号溜池	鰺ヶ沢町	青森県西津軽郡鰺ヶ沢町大字湯舟町	0.0	0.0	0	0.0ha
1218	湯舟第30号溜池②	鰺ヶ沢町	青森県西津軽郡鰺ヶ沢町大字湯舟町	0.0	0.0	0	0.0ha
1219	湯舟第27号溜池②	鰺ヶ沢町	青森県西津軽郡鰺ヶ沢町大字湯舟町	3.6	48.0	6,480	0.0ha
1220	湯舟第32号溜池②	鰺ヶ沢町	青森県西津軽郡鰺ヶ沢町大字湯舟町	2.4	43.0	2,640	0.0ha
1221	湯舟第33号溜池②	鰺ヶ沢町	青森県西津軽郡鰺ヶ沢町大字湯舟町	3.0	49.0	2,880	0.0ha
1222	建石第12号溜池②	鰺ヶ沢町	青森県西津軽郡鰺ヶ沢町大字建石町	1.5	26.0	721	3.0ha
1223	今伝溜池	鰺ヶ沢町	青森県西津軽郡鰺ヶ沢町大字保木原	2.5	33.0	713	2.0ha
1224	湯舟第77号溜池	鰺ヶ沢町	青森県西津軽郡鰺ヶ沢町大字湯舟町	2.0	68.0	913	1.6ha
1225	湯舟第68号溜池①	鰺ヶ沢町	青森県西津軽郡鰺ヶ沢町大字湯舟町	2.5	39.0	2,006	1.5ha
1226	北浮田第4号溜池	鰺ヶ沢町	青森県西津軽郡鰺ヶ沢町大字北浮田町	0.0	0.0	0	0.0ha
1227	北浮田第8号溜池	鰺ヶ沢町	青森県西津軽郡鰺ヶ沢町大字北浮田町	5.0	32.0	2,703	0.4ha
1228	北浮田第10号溜池	鰺ヶ沢町	青森県西津軽郡鰺ヶ沢町大字北浮田町	0.0	0.0	0	0.0ha
1229	北浮田第38号溜池	鰺ヶ沢町	青森県西津軽郡鰺ヶ沢町大字北浮田町	1.7	15.0	144	0.2ha
1230	建石第26号溜池	鰺ヶ沢町	青森県西津軽郡鰺ヶ沢町大字建石町	1.5	37.0	158	0.0ha
1231	湯舟第3号溜池①	鰺ヶ沢町	青森県西津軽郡鰺ヶ沢町大字湯舟町	1.0	50.0	192	0.1ha
1232	湯舟第15号溜池①	鰺ヶ沢町	青森県西津軽郡鰺ヶ沢町大字湯舟町	3.0	36.0	726	0.2ha
1233	北浮田第16号溜池	鰺ヶ沢町	青森県西津軽郡鰺ヶ沢町大字北浮田町	2.0	30.0	720	0.3ha
1234	黒森溜池	鰺ヶ沢町	青森県西津軽郡鰺ヶ沢町大字深谷町字黒森	2.5	26.0	998	0.1ha
1235	花勝溜池	鰺ヶ沢町	青森県西津軽郡鰺ヶ沢町大字長平町	2.0	47.0	1,556	1.5ha
1236	一戸堤（1）	鰺ヶ沢町	青森県西津軽郡鰺ヶ沢町大字松代町	2.0	30.0	720	0.0ha
1237	湯舟第36号溜池①	鰺ヶ沢町	青森県西津軽郡鰺ヶ沢町大字湯舟町	2.2	30.0	612	0.3ha
1238	湯舟第37号溜池①	鰺ヶ沢町	青森県西津軽郡鰺ヶ沢町大字湯舟町	0.0	0.0	0	0.0ha
1239	湯舟第38号溜池	鰺ヶ沢町	青森県西津軽郡鰺ヶ沢町大字湯舟町	3.5	96.0	0	0.0ha
1240	湯舟第41号溜池②	鰺ヶ沢町	青森県西津軽郡鰺ヶ沢町大字湯舟町	2.5	32.0	768	0.2ha
1241	建石第30号溜池	鰺ヶ沢町	青森県西津軽郡鰺ヶ沢町大字建石町	2.7	60.0	230	0.3ha
1242	建石第31号溜池	鰺ヶ沢町	青森県西津軽郡鰺ヶ沢町大字建石町	2.0	30.0	972	0.3ha
1243	建石第64号溜池	鰺ヶ沢町	青森県西津軽郡鰺ヶ沢町大字建石町	1.8	33.0	858	0.3ha
1244	長平第1号溜池①	鰺ヶ沢町	青森県西津軽郡鰺ヶ沢町大字長平町	1.8	32.0	691	0.3ha
1245	長平第20号溜池①	鰺ヶ沢町	青森県西津軽郡鰺ヶ沢町大字長平町	1.5	17.0	387	0.5ha
1246	長平第21号溜池	鰺ヶ沢町	青森県西津軽郡鰺ヶ沢町大字長平町	1.7	12.0	259	0.5ha
1247	湯舟第17号溜池③	鰺ヶ沢町	青森県西津軽郡鰺ヶ沢町大字湯舟町	1.4	19.0	738	0.0ha
1248	湯舟第79号溜池②	鰺ヶ沢町	青森県西津軽郡鰺ヶ沢町大字湯舟町	0.0	0.0	0	0.0ha
1249	湯舟第35号溜池②	鰺ヶ沢町	青森県西津軽郡鰺ヶ沢町大字湯舟町	4.8	69.0	2,906	0.1ha
1250	湯舟第84号溜池①	鰺ヶ沢町	青森県西津軽郡鰺ヶ沢町大字湯舟町	2.2	30.0	1,612	0.0ha
1251	湯舟第37号溜池②	鰺ヶ沢町	青森県西津軽郡鰺ヶ沢町大字湯舟町	3.6	60.0	7,254	0.0ha
1252	湯舟第8号溜池	鰺ヶ沢町	青森県西津軽郡鰺ヶ沢町大字湯舟町	3.0	70.0	3,830	0.0ha
1253	湯舟第51号溜池②	鰺ヶ沢町	青森県西津軽郡鰺ヶ沢町大字湯舟町	1.7	34.0	832	0.7ha
1254	湯舟第45号溜池②	鰺ヶ沢町	青森県西津軽郡鰺ヶ沢町大字湯舟町	0.0	0.0	0	0.0ha
1255	長平第48号溜池	鰺ヶ沢町	青森県西津軽郡鰺ヶ沢町大字長平町	2.5	60.0	957	0.0ha
1256	長平第38号溜池	鰺ヶ沢町	青森県西津軽郡鰺ヶ沢町大字長平町	2.1	24.0	288	0.1ha
1257	長平第40号溜池	鰺ヶ沢町	青森県西津軽郡鰺ヶ沢町大字長平町	0.0	0.0	0	0.0ha
1258	長平第36号溜池	鰺ヶ沢町	青森県西津軽郡鰺ヶ沢町大字長平町	1.7	47.0	1,054	0.4ha
1259	長平第37号溜池	鰺ヶ沢町	青森県西津軽郡鰺ヶ沢町大字長平町	1.8	31.0	714	0.0ha
1260	長平第34号溜池	鰺ヶ沢町	青森県西津軽郡鰺ヶ沢町大字長平町	1.8	41.0	2,845	1.0ha
1261	湯舟第35号溜池③	鰺ヶ沢町	青森県西津軽郡鰺ヶ沢町大字湯舟町	2.2	117.0	6,697	0.0ha
1262	長平第32号溜池	鰺ヶ沢町	青森県西津軽郡鰺ヶ沢町大字長平町	2.0	63.0	2,608	1.0ha
1263	長平第30号溜池	鰺ヶ沢町	青森県西津軽郡鰺ヶ沢町大字長平町	1.0	70.0	0	0.0ha
1264	湯舟第21号溜池③	鰺ヶ沢町	青森県西津軽郡鰺ヶ沢町大字湯舟町	0.0	0.0	0	0.0ha
1265	長平第22号溜池②	鰺ヶ沢町	青森県西津軽郡鰺ヶ沢町大字長平町	0.0	0.0	0	0.0ha
1266	長平第23号溜池②	鰺ヶ沢町	青森県西津軽郡鰺ヶ沢町大字長平町	0.0	0.0	0	0.0ha
1267	長平第24号溜池②	鰺ヶ沢町	青森県西津軽郡鰺ヶ沢町大字長平町	0.0	0.0	0	0.0ha
1268	長平第20号溜池②	鰺ヶ沢町	青森県西津軽郡鰺ヶ沢町大字長平町	1.8	30.0	1,638	0.5ha
1269	長平第18号溜池②	鰺ヶ沢町	青森県西津軽郡鰺ヶ沢町大字長平町	2.0	27.0	826	0.0ha
1270	長平第17号溜池②	鰺ヶ沢町	青森県西津軽郡鰺ヶ沢町大字長平町	2.0	65.0	2,925	0.0ha
1271	長平第16号溜池②	鰺ヶ沢町	青森県西津軽郡鰺ヶ沢町大字長平町	2.3	82.0	6,376	0.0ha
1272	長平第15号溜池②	鰺ヶ沢町	青森県西津軽郡鰺ヶ沢町大字長平町	2.5	40.0	1,728	0.0ha
1273	長平第１3号溜池②	鰺ヶ沢町	青森県西津軽郡鰺ヶ沢町大字長平町	2.0	70.0	3,494	0.0ha
1274	長平第1号溜池②	鰺ヶ沢町	青森県西津軽郡鰺ヶ沢町大字長平町	3.0	34.0	948	0.1ha
1275	長平第8号溜池②	鰺ヶ沢町	青森県西津軽郡鰺ヶ沢町大字長平町	1.9	60.0	2,116	0.0ha
1276	中村第10号溜池	鰺ヶ沢町	青森県西津軽郡鰺ヶ沢町大字中村町	2.0	20.0	297	1.0ha
1277	黒森溜池	鰺ヶ沢町	青森県西津軽郡鰺ヶ沢町大字深谷町	5.0	44.0	10,533	4.8ha
1278	建石第43号溜池	鰺ヶ沢町	青森県西津軽郡鰺ヶ沢町大字建石町	0.0	0.0	0	0.0ha
1279	湯舟第87号溜池	鰺ヶ沢町	青森県西津軽郡鰺ヶ沢町大字湯舟町	4.8	45.0	432	0.0ha
1280	湯舟第81号溜池②	鰺ヶ沢町	青森県西津軽郡鰺ヶ沢町大字湯舟町	0.0	0.0	0	0.0ha
1281	湯舟第82号溜池②	鰺ヶ沢町	青森県西津軽郡鰺ヶ沢町大字湯舟町	0.0	0.0	0	0.0ha
1282	湯舟第83号溜池②	鰺ヶ沢町	青森県西津軽郡鰺ヶ沢町大字湯舟町	0.0	0.0	0	0.0ha
1283	湯舟第86号溜池	鰺ヶ沢町	青森県西津軽郡鰺ヶ沢町大字湯舟町	4.3	104.0	2,746	0.0ha
1284	湯舟第88号溜池	鰺ヶ沢町	青森県西津軽郡鰺ヶ沢町大字湯舟町	4.5	76.0	3,856	0.0ha
1285	湯舟第85号溜池	鰺ヶ沢町	青森県西津軽郡鰺ヶ沢町大字湯舟町	2.2	29.0	976	0.0ha
1286	湯舟第84号溜池②	鰺ヶ沢町	青森県西津軽郡鰺ヶ沢町大字湯舟町	0.0	0.0	0	0.0ha
1287	長平第7号溜池②	鰺ヶ沢町	青森県西津軽郡鰺ヶ沢町大字長平町	0.0	0.0	0	0.0ha
1288	長平第9号溜池②	鰺ヶ沢町	青森県西津軽郡鰺ヶ沢町大字長平町	0.0	0.0	0	0.0ha
1289	長平第8号溜池③	鰺ヶ沢町	青森県西津軽郡鰺ヶ沢町大字長平町	2.0	38.0	1,710	0.0ha
1290	長平第10号溜池②	鰺ヶ沢町	青森県西津軽郡鰺ヶ沢町大字長平町	0.0	0.0	0	0.0ha
1291	長平第11号溜池②	鰺ヶ沢町	青森県西津軽郡鰺ヶ沢町大字長平町	2.5	43.0	1,444	0.3ha
1292	長沼	鰺ヶ沢町	青森県西津軽郡鰺ヶ沢町大字北浮田町	2.0	90.0	134,460	2.0ha

番　号	ため池名称	市町村	所　　在　　地	堤　　高 m	堤　　長 m	貯　水　量 ㎥	灌 漑 面 積 ha
1293	今一溜池	鰺ヶ沢町	青森県西津軽郡鰺ヶ沢町大字北浮田町	1.7	8.0	720	2.5ha
1294	北浮田第31号溜池	鰺ヶ沢町	青森県西津軽郡鰺ヶ沢町大字北浮田町	3.0	40.0	1,056	0.0ha
1295	湯舟第2号溜池	鰺ヶ沢町	青森県西津軽郡鰺ヶ沢町大字湯舟町	2.8	66.0	1,076	0.0ha
1296	湯舟第4号溜池②	鰺ヶ沢町	青森県西津軽郡鰺ヶ沢町大字湯舟町	2.8	43.0	2,620	0.1ha
1297	長平第6号溜池②	鰺ヶ沢町	青森県西津軽郡鰺ヶ沢町大字長平町	3.0	24.0	48	0.0ha
1298	湯舟第12号溜池	鰺ヶ沢町	青森県西津軽郡鰺ヶ沢町大字湯舟町	7.5	77.0	4,536	0.0ha
1299	湯舟第13号溜池②	鰺ヶ沢町	青森県西津軽郡鰺ヶ沢町大字湯舟町	2.5	16.0	520	0.7ha
1300	湯舟第14号溜池②	鰺ヶ沢町	青森県西津軽郡鰺ヶ沢町大字湯舟町	3.7	49.0	2,969	0.0ha
1301	湯舟第20号溜池②	鰺ヶ沢町	青森県西津軽郡鰺ヶ沢町大字湯舟町	4.3	61.0	9,479	0.0ha
1302	湯舟第62号溜池②	鰺ヶ沢町	青森県西津軽郡鰺ヶ沢町大字湯舟町	1.8	19.0	927	0.0ha
1303	湯舟第71号溜池②	鰺ヶ沢町	青森県西津軽郡鰺ヶ沢町大字湯舟町	3.2	40.0	1,674	0.0ha
1304	湯舟第59号溜池②	鰺ヶ沢町	青森県西津軽郡鰺ヶ沢町大字湯舟町	5.7	27.0	11,702	0.9ha
1305	湯舟第22号溜池②	鰺ヶ沢町	青森県西津軽郡鰺ヶ沢町大字湯舟町	2.5	44.0	3,062	0.0ha
1306	湯舟第31号溜池②	鰺ヶ沢町	青森県西津軽郡鰺ヶ沢町大字湯舟町	2.2	29.0	668	0.0ha
1307	湯舟第46号溜池②	鰺ヶ沢町	青森県西津軽郡鰺ヶ沢町大字湯舟町	4.3	35.0	5,985	0.0ha
1308	湯舟第34号溜池②	鰺ヶ沢町	青森県西津軽郡鰺ヶ沢町大字湯舟町	0.0	0.0	0	0.0ha
1309	湯舟第36号溜池②	鰺ヶ沢町	青森県西津軽郡鰺ヶ沢町大字湯舟町	2.5	62.0	2,529	0.0ha
1310	長平第39号溜池①	鰺ヶ沢町	青森県西津軽郡鰺ヶ沢町大字長平町	1.8	37.0	426	0.0ha
1311	湯舟第41号溜池③	鰺ヶ沢町	青森県西津軽郡鰺ヶ沢町大字湯舟町	1.6	34.0	856	0.3ha
1312	長平第42号溜池	鰺ヶ沢町	青森県西津軽郡鰺ヶ沢町大字長平町	1.7	16.0	485	0.0ha
1313	長平第39号溜池②	鰺ヶ沢町	青森県西津軽郡鰺ヶ沢町大字長平町	1.3	32.0	1,044	0.0ha
1314	長平第31号溜池	鰺ヶ沢町	青森県西津軽郡鰺ヶ沢町大字長平町	0.0	0.0	0	0.0ha
1315	長平第19号溜池②	鰺ヶ沢町	青森県西津軽郡鰺ヶ沢町大字長平町	3.8	68.0	3,060	0.5ha
1316	長平第3号溜池②	鰺ヶ沢町	青森県西津軽郡鰺ヶ沢町大字長平町	1.6	22.0	506	0.0ha
1317	大戸瀬	深浦町	青森県西津軽郡深浦町大字田野沢	6.0	20.0	1,200	2.0ha
1318	驫木2号溜池	深浦町	青森県西津軽郡深浦町大字驫木	3.0	150.0	18,000	7.0ha
1319	驫木4号溜池	深浦町	青森県西津軽郡深浦町大字驫木	5.0	300.0	42,000	23.0ha
1320	驫木5号溜池	深浦町	青森県西津軽郡深浦町大字驫木	2.7	40.0	1,200	1.0ha
1321	驫木7号溜池	深浦町	青森県西津軽郡深浦町大字追良瀬	4.0	180.0	36,000	1.0ha
1322	驫木8号溜池	深浦町	青森県西津軽郡深浦町大字追良瀬	1.5	55.0	1,200	1.0ha
1323	驫木10号溜池	深浦町	青森県西津軽郡深浦町大字追良瀬	2.0	70.0	4,440	0.0ha
1324	驫木11号溜池	深浦町	青森県西津軽郡深浦町大字追良瀬	4.8	40.0	14,400	6.0ha
1325	上晴山溜池	深浦町	青森県西津軽郡深浦町大字風合瀬	3.0	64.0	1,200	1.0ha
1326	広戸２号溜池	深浦町	青森県西津軽郡深浦町大字広戸	2.0	47.0	1,560	1.0ha
1327	広戸３号溜池	深浦町	青森県西津軽郡深浦町大字広戸	3.0	25.0	1,560	1.0ha
1328	広戸４号溜池	深浦町	青森県西津軽郡深浦町大字広戸	3.0	35.0	1,200	0.5ha
1329	岡町１号	深浦町	青森県西津軽郡深浦町大字深浦字岡町	4.0	80.0	1,800	2.0ha
1330	大館１号	深浦町	青森県西津軽郡深浦町大字深浦	2.5	43.0	6,000	0.0ha
1331	白土山１号	深浦町	青森県西津軽郡深浦町大字深浦字寅平	3.0	38.0	1,200	0.0ha
1332	横磯２号	深浦町	青森県西津軽郡深浦町大字横磯	10.0	97.5	24,000	12.0ha
1333	津軽平１号	深浦町	青森県西津軽郡深浦町大字長慶平字津軽平	3.0	120.0	1,200	0.0ha
1334	驫木１号溜池	深浦町	青森県西津軽郡深浦町大字驫木	2.0	55.0	2,760	4.0ha
1335	宮津２号溜池	深浦町	青森県西津軽郡深浦町大字風合瀬	2.5	60.0	2,160	1.0ha
1336	宮津３号溜池	深浦町	青森県西津軽郡深浦町大字風合瀬	3.0	32.0	720	1.0ha
1337	宮津４号溜池	深浦町	青森県西津軽郡深浦町大字風合瀬	2.0	67.0	1,200	2.0ha
1338	宮津５号溜池	深浦町	青森県西津軽郡深浦町大字風合瀬	1.8	104.0	1,560	3.0ha
1339	宮津６号溜池	深浦町	青森県西津軽郡深浦町大字風合瀬	2.5	90.0	2,250	2.0ha
1340	宮津７号溜池	深浦町	青森県西津軽郡深浦町大字風合瀬	3.5	60.0	2,160	3.0ha
1341	宮津９号溜池	深浦町	青森県西津軽郡深浦町大字風合瀬	3.0	100.0	2,160	3.0ha
1342	横磯３号溜池	深浦町	青森県西津軽郡深浦町大字横磯	5.0	25.0	1,560	0.0ha
1343	横磯５号溜池	深浦町	青森県西津軽郡深浦町大字横磯	3.0	40.0	1,200	1.0ha
1344	小福浦１号	深浦町	青森県西津軽郡深浦町大字横磯	2.0	40.0	1,200	0.0ha
1345	月屋２号	深浦町	青森県西津軽郡深浦町大字月屋	3.0	60.0	1,200	0.0ha
1346	月屋１号	深浦町	青森県西津軽郡深浦町大字月屋	3.5	60.0	1,800	2.0ha
1347	風合瀬	深浦町	青森県西津軽郡深浦町大字風合瀬	14.0	63.0	100,800	55.0ha
1348	驫木１２号	深浦町	青森県西津軽郡深浦町大字驫木	10.0	150.0	115,200	25.0ha
1349	田野沢２号	深浦町	青森県西津軽郡深浦町大字田野沢字清滝	4.0	35.0	1,200	1.0ha
1350	轟木９号溜池	深浦町	青森県西津軽郡深浦町大字追良瀬	2.6	99.0	960	1.0ha
1351	広戸１号溜池	深浦町	青森県西津軽郡深浦町大字広戸	1.5	36.0	960	0.0ha
1352	舮作２号	深浦町	青森県西津軽郡深浦町大字舮作	2.8	31.0	1,080	0.3ha
1353	田野沢３号	深浦町	青森県西津軽郡深浦町大字田野沢字清滝	2.5	52.0	1,080	1.0ha
1354	舮作１号	深浦町	青森県西津軽郡深浦町大字舮作	4.0	97.0	960	2.0ha
1355	成瀬溜池	深浦町	青森県西津軽郡深浦町大字成瀬	6.1	140.0	36,000	15.0ha
1356	第5田野沢	深浦町	青森県西津軽郡深浦町大字田野沢	10.0	52.0	4,140	5.0ha
1357	八森山１号	深浦町	青森県西津軽郡深浦町大字深浦	4.0	31.0	4,800	0.0ha
1358	小福浦２号	深浦町	青森県西津軽郡深浦町大字横磯	8.0	39.6	1,440	0.3ha
1359	長慶平１号	深浦町	青森県西津軽郡深浦町大字上長慶平	3.0	20.0	1,200	0.2ha
1360	横磯６号	深浦町	青森県西津軽郡深浦町大字横磯	6.1	76.0	2,520	3.0ha
1361	艫作３号	深浦町	青森県西津軽郡深浦町大字船作	3.7	44.0	3,000	3.8ha
1362	長慶平5号	深浦町	青森県西津軽郡深浦町大字国有林	2.5	30.0	1,200	0.0ha
1363	轟木３号溜池	深浦町	青森県西津軽郡深浦町大字驫木	2.0	80.0	13,400	7.0ha
1364	宮津１号溜池	深浦町	青森県西津軽郡深浦町大字風合瀬	1.5	60.0	2,772	2.8ha
1365	晴山溜池	深浦町	青森県西津軽郡深浦町大字晴山	1.5	85.0	3,060	2.0ha
1366	第２成瀬溜池	深浦町	青森県西津軽郡深浦町大字北金ヶ沢字榊原	2.0	27.0	129	0.0ha
1367	成瀬４号溜池	深浦町	青森県西津軽郡深浦町大字北金ヶ沢字榊原	2.4	22.0	760	1.2ha
1368	成瀬５号溜池	深浦町	青森県西津軽郡深浦町大字北金ヶ沢字榊原	3.5	19.0	2,006	0.8ha
1369	轟木６号溜池	深浦町	青森県西津軽郡深浦町大字驫木	1.5	30.0	0	0.0ha
1370	中晴山溜池	深浦町	青森県西津軽郡深浦町大字風合瀬	3.0	51.0	1,584	0.0ha
1371	田野沢溜池	深浦町	青森県西津軽郡深浦町大字田野沢字清滝	3.0	38.0	3,146	2.0ha
1372	榊原沼	深浦町	青森県西津軽郡深浦町大字北金ヶ沢字榊原	0.0	0.0	0	0.0ha
1373	田野沢４号溜池	深浦町	青森県西津軽郡深浦町大字田野沢字清滝	3.0	31.0	669	0.0ha
1374	喜一溜池	深浦町	青森県西津軽郡深浦町大字田野沢	2.0	65.0	2,673	0.0ha
1375	東野２号溜池	深浦町	青森県西津軽郡深浦町大字広戸	3.0	41.0	2,376	0.0ha
1376	東野３号溜池	深浦町	青森県西津軽郡深浦町大字広戸	3.0	46.0	5,782	1.0ha
1377	岡町４号溜池	深浦町	青森県西津軽郡深浦町大字深浦字苗代沢	3.0	33.0	416	0.0ha
1378	岡町３号溜池	深浦町	青森県西津軽郡深浦町大字深浦字岡町	1.5	50.0	300	0.0ha
1379	大館２号溜池	深浦町	青森県西津軽郡深浦町大字深浦	2.0	21.0	151	0.1ha
1380	横磯１号溜池	深浦町	青森県西津軽郡深浦町大字横磯	6.8	26.0	702	0.2ha

番　号	ため池名称	市町村	所　　在　　地	堤　　高 m	堤　　長 m	貯　水　量 ㎥	灌 漑 面 積 ha
1381	横磯４号溜池	深浦町	青森県西津軽郡深浦町大字横磯	2.0	35.0	2,646	0.0ha
1382	椿山１号	深浦町	青森県西津軽郡深浦町大字艫作	0.0	0.0	0	0.0ha
1383	椿山２号	深浦町	青森県西津軽郡深浦町大字艫作	0.0	0.0	0	0.0ha
1384	大林寺１号	深浦町	青森県西津軽郡深浦町大字上長慶平字大林寺	2.0	40.0	384	0.1ha
1385	大林寺２号	深浦町	青森県西津軽郡深浦町大字上長慶平字大林寺	2.0	17.0	275	0.0ha
1386	長慶平２号溜池	深浦町	青森県西津軽郡深浦町大字長慶平	3.0	60.0	842	0.4ha
1387	大沼	深浦町	青森県西津軽郡深浦町大字岩坂字湯野	3.0	28.0	6,300	0.0ha
1388	津軽平２号溜池	深浦町	青森県西津軽郡深浦町大字長慶平字津軽平	1.8	25.0	0	0.0ha
1389	津軽平３号溜池	深浦町	青森県西津軽郡深浦町大字長慶平字津軽平	0.0	0.0	0	0.0ha
1390	津軽平４号溜池	深浦町	青森県西津軽郡深浦町大字長慶平字津軽平	2.0	18.0	108	0.2ha
1391	長慶平６号溜池	深浦町	青森県西津軽郡深浦町大字長慶平	0.0	0.0	0	0.0ha
1392	長慶平３号溜池	深浦町	青森県西津軽郡深浦町大字長慶平	3.0	18.0	183	0.0ha
1393	長慶平４号溜池	深浦町	青森県西津軽郡深浦町大字上長慶平	1.5	19.0	684	0.0ha
1394	長慶平１１号溜池	深浦町	青森県西津軽郡深浦町字国有林内	0.0	0.0	0	0.0ha
1395	松原１号溜池	深浦町	青森県西津軽郡深浦町字国有林内	0.0	0.0	0	0.0ha
1396	松原２号溜池	深浦町	青森県西津軽郡深浦町字国有林内	0.0	0.0	0	0.0ha
1397	松原３号溜池	深浦町	青森県西津軽郡深浦町字国有林内	0.0	0.0	0	0.0ha
1398	中山溜池	深浦町	青森県西津軽郡深浦町大字岩崎	2.2	56.0	14,400	0.0ha
1399	中山溜池	深浦町	青森県西津軽郡深浦町大字岩崎	5.0	80.0	20,400	0.0ha
1400	中ノ堤溜池	深浦町	青森県西津軽郡深浦町大字沢辺字沢辺40	4.5	68.0	30,000	39.0ha
1401	大野平溜池	深浦町	青森県西津軽郡深浦町大字正道尻	7.0	57.0	9,600	0.0ha
1402	切明沼	深浦町	青森県西津軽郡深浦町大字沢辺	10.0	164.0	336,000	46.0ha
1403	新土手溜池	深浦町	青森県西津軽郡深浦町大字沢辺	5.0	46.0	7,200	4.0ha
1404	坂坂溜池	深浦町	青森県西津軽郡深浦町大字沢辺	7.5	69.0	43,200	46.0ha
1405	宮西溜池	深浦町	青森県西津軽郡深浦町大字岩崎	2.0	27.0	2,400	0.0ha
1406	泥ノ沢溜池	深浦町	青森県西津軽郡深浦町大字岩崎	1.5	20.0	8,400	0.0ha
1407	仁瀬池	深浦町	青森県西津軽郡深浦町大字岩崎字仁瀬	0.0	0.0	14,400	0.0ha
1408	八景ノ池	深浦町	青森県西津軽郡深浦町大字松神	2.5	5.0	87,600	0.0ha
1409	二ッ目池	深浦町	青森県西津軽郡深浦町大字松神	0.0	0.0	27,600	0.0ha
1410	王池（西）	深浦町	青森県西津軽郡深浦町大字松神	4.0	12.0	111,600	0.0ha
1411	王池（東）	深浦町	青森県西津軽郡深浦町大字松神	0.0	0.0	568,800	0.0ha
1412	越口ノ池	深浦町	青森県西津軽郡深浦町大字松神	0.0	0.0	667,200	0.0ha
1413	中ノ池	深浦町	青森県西津軽郡深浦町大字松神	0.0	0.0	112,800	0.0ha
1414	落口ノ池	深浦町	青森県西津軽郡深浦町大字松神	0.0	0.0	333,600	0.0ha
1415	鶏頭場ノ池	深浦町	青森県西津軽郡深浦町大字松神	6.0	20.0	543,600	0.0ha
1416	日暮ノ池	深浦町	青森県西津軽郡深浦町大字松神	0.0	0.0	105,600	0.0ha
1417	長池	深浦町	青森県西津軽郡深浦町大字松神	0.0	0.0	31,200	0.0ha
1418	糸畑ノ池	深浦町	青森県西津軽郡深浦町大字松神	0.0	0.0	306,000	0.0ha
1419	金山ノ池	深浦町	青森県西津軽郡深浦町大字松神	0.0	0.0	309,600	0.0ha
1420	面子坂池	深浦町	青森県西津軽郡深浦町大字松神	0.0	0.0	284,400	0.0ha
1421	濁池	深浦町	青森県西津軽郡深浦町大字松神	0.0	0.0	69,600	0.0ha
1422	大池	深浦町	青森県西津軽郡深浦町大字松神	8.0	34.0	1,198,900	5.0ha
1423	中山溜池	深浦町	青森県西津軽郡深浦町大字岩崎	1.0	38.0	6,840	0.0ha
1424	佛壷ノ池	深浦町	青森県西津軽郡深浦町大字松神	0.0	0.0	840	0.0ha
1425	沼頭溜池	西目屋村	青森県中津軽郡西目屋村大字大秋	8.9	33.0	101,000	135.0ha
1426	芋坂貯水池	西目屋村	青森県中津軽郡西目屋村大字坂市字村元	4.9	55.5	12,960	5.0ha
1427	長面溜池	西目屋村	青森県中津軽郡西目屋村大字田代字長面	5.2	33.0	44,400	15.0ha
1428	白沢溜池	西目屋村	青森県中津軽郡西目屋村大字白沢	1.3	0.0	960	0.0ha
1429	長峰新溜池	大鰐町	青森県南津軽郡大鰐町大字長峰	6.0	30.0	3,600	20.0ha
1430	中ノ沢溜池	大鰐町	青森県南津軽郡大鰐町大字駒木	1.0	40.0	594	5.0ha
1431	永井溜池	大鰐町	青森県南津軽郡大鰐町大字長峰	2.1	27.0	614	2.0ha
1432	駒木沢	大鰐町	青森県南津軽郡大鰐町大字長峰	3.6	70.0	8,983	1.0ha
1433	新溜池	鶴田町	青森県北津軽郡鶴田町大字廻堰	6.7	350.0	192,600	400.0ha
1434	大開溜池	鶴田町	青森県北津軽郡鶴田町大字妙堂崎	3.0	300.0	18,000	2.2ha
1435	廻堰大溜池	鶴田町	青森県北津軽郡鶴田町大字廻堰字大沢	7.1	0.0	14,256,000	400.0ha
1436	第一唐崎溜池	中泊町	青森県北津軽郡中泊町大字今泉	2.5	31.0	32,400	2.0ha
1437	第三唐崎溜池	中泊町	青森県北津軽郡中泊町大字今泉字唐崎	2.8	30.0	30,240	3.0ha
1438	湯ノ沢溜池	中泊町	青森県北津軽郡中泊町大字今泉字藤野森	5.5	73.0	361,680	32.0ha
1439	上高根2号溜池	中泊町	青森県北津軽郡中泊町大字高根	3.1	38.0	5,520	0.0ha
1440	なしろ溜池	中泊町	青森県北津軽郡中泊町大字尾別字浅井	1.2	42.0	2,160	0.0ha
1441	平山溜池	中泊町	青森県北津軽郡中泊町大字尾別	5.8	58.0	31,320	5.0ha
1442	寺子溜池	中泊町	青森県北津軽郡中泊町大字八幡	2.0	99.0	28,800	3.0ha
1443	大沢溜池	中泊町	青森県北津軽郡中泊町大字深郷田	3.2	143.0	28,800	10.0ha
1444	第二弥蔵沢溜池	中泊町	青森県北津軽郡中泊町大字深郷田	3.3	81.0	57,600	44.0ha
1445	大沢内溜池	中泊町	青森県北津軽郡中泊町大字大沢内	5.1	336.0	672,000	298.0ha
1446	十和田溜池	中泊町	青森県北津軽郡中泊町大字大沢内	3.2	83.0	30,720	1.0ha
1447	桐ノ木沢溜池	中泊町	青森県北津軽郡中泊町大字宮野沢	9.0	68.0	146,400	231.0ha
1448	第１夏山溜池	中泊町	青森県北津軽郡中泊町大字高根	2.2	31.0	4,440	0.0ha
1449	三五郎溜池	中泊町	青森県北津軽郡中泊町大字中里	3.6	45.0	9,000	0.0ha
1450	しらめ沢溜池	中泊町	青森県北津軽郡中泊町大字中里	2.0	37.0	6,000	0.0ha
1451	土手の沢溜池	中泊町	青森県北津軽郡中泊町大字中里	2.5	40.0	6,000	0.0ha
1452	大ぶ沢溜池	中泊町	青森県北津軽郡中泊町大字平山	3.0	28.0	2,400	0.0ha
1453	浦沢溜池	中泊町	青森県北津軽郡中泊町大字深郷田	2.6	59.0	9,360	5.0ha
1454	第二夏山溜池	中泊町	青森県北津軽郡中泊町大字高根	3.3	56.0	5,400	1.0ha
1455	飛石溜池	中泊町	青森県北津軽郡中泊町大字薄市字玉清水	4.2	37.0	66,000	2.0ha
1456	弥三沢溜池	中泊町	青森県北津軽郡中泊町大字深郷田	6.8	210.0	135,000	40.0ha
1457	上高根一号溜池	中泊町	青森県北津軽郡中泊町大字高根字小金石	5.6	202.4	353,400	47.0ha
1458	第二唐崎溜池	中泊町	青森県北津軽郡中泊町大字今泉	2.9	22.0	87,120	2.5ha
1459	権五郎溜池	中泊町	青森県北津軽郡中泊町大字今泉	2.2	62.0	72,000	2.0ha
1460	田ノ沢溜池	中泊町	青森県北津軽郡中泊町大字今泉字神山	3.4	96.0	281,880	15.0ha
1461	中ノ沢溜池	中泊町	青森県北津軽郡中泊町大字薄市字花持	4.4	62.0	15,000	6.5ha
1462	荒田溜池	中泊町	青森県北津軽郡中泊町大字薄市字花持	3.5	70.0	7,350	2.0ha
1463	第一堤沢溜池	中泊町	青森県北津軽郡中泊町大字薄市字玉清水	5.3	73.0	28,800	3.3ha
1464	第三長泥溜池	中泊町	青森県北津軽郡中泊町大字田茂木字若宮	0.0	0.0	0	0.0ha
1465	第四長泥溜池	中泊町	青森県北津軽郡中泊町大字田茂木字若宮	0.0	0.0	0	0.0ha
1466	長坂溜池	中泊町	青森県北津軽郡中泊町大字尾別字小谷	8.0	58.0	0	120.0ha
1467	苗代沢溜池	中泊町	青森県北津軽郡中泊町大字宮野沢字袴越山-イ	5.5	17.0	22,560	0.0ha
1468	蓴菜溜池	中泊町	青森県北津軽郡中泊町大字深郷田字甘木	3.5	75.0	20,880	6.0ha

番　号	ため池名称	市町村	所　　在　　地	堤　　高 m	堤　　長 m	貯　水　量 ㎥	灌 漑 面 積 ha
1469	三条溜池	中泊町	青森県北津軽郡中泊町大字深郷田字甘木	2.9	123.0	46,440	5.0ha
1470	臼ノ沢溜池	中泊町	青森県北津軽郡中泊町大字高根字小金石	2.8	50.0	7,440	0.8ha
1471	第五長泥溜池	中泊町	青森県北津軽郡中泊町大字田茂木字鳴見9-5	0.0	0.0	0	0.0ha
1472	豊島溜池	中泊町	青森県北津軽郡中泊町大字豊島字千鳥	0.0	0.0	0	0.0ha
1473	勘九郎溜池	中泊町	青森県北津軽郡中泊町大字中里字亀山	2.9	32.0	3,840	0.3ha
1474	ニタ見溜池	中泊町	青森県北津軽郡中泊町大字大沢内字ニタ見	3.3	83.0	12,950	0.0ha
1475	八幡溜池	中泊町	青森県北津軽郡中泊町大字八幡字八幡	1.9	52.0	2,280	2.0ha
1476	金ケ崎（藤）溜池	野辺地町	青森県上北郡野辺地町大字有戸字鳥井平	2.4	44.0	1,500	2.0ha
1477	高山（重）溜池	野辺地町	青森県上北郡野辺地町大字有戸字鳥井平	3.0	63.0	1,600	5.0ha
1478	太田（慶）溜池	野辺地町	青森県上北郡野辺地町字上小中野	2.5	27.0	1,800	1.0ha
1479	村山（定）第１溜池	野辺地町	青森県上北郡野辺地町字蟹田	7.0	45.0	3,120	2.0ha
1480	木戸（菊）溜池-沼尾（多）溜池	野辺地町	青森県上北郡野辺地町字鳥井平	2.6	27.0	360	2.3ha
1481	田村（久）第一溜池	野辺地町	青森県上北郡野辺地町字蟹田	1.8	39.6	2,851	1.1ha
1482	田村（豊）溜池	野辺地町	青森県上北郡野辺地町字蟹田	3.5	43.0	2,654	2.5ha
1483	古沢（岩）第２溜池	野辺地町	青森県上北郡野辺地町字目ノ越	2.8	26.3	449	0.0ha
1484	田村（彰）溜池－藤谷（英）溜池	野辺地町	青森県上北郡野辺地町字蟹田	4.0	36.0	1,944	0.0ha
1485	村山（栄）第1溜池	野辺地町	青森県上北郡野辺地町字蟹田	2.3	26.0	1,123	0.6ha
1486	田村（久）第２溜池	野辺地町	青森県上北郡野辺地町字蟹田	1.3	16.0	245	1.0ha
1487	藤谷（正）第2溜池-田村（亀）溜池	野辺地町	青森県上北郡野辺地町字蟹田	0.0	0.0	0	0.0ha
1488	金ヶ崎（藤）第1溜池	野辺地町	青森県上北郡野辺地町字蟹田	0.0	0.0	0	0.0ha
1489	金ヶ崎（藤）第2溜池	野辺地町	青森県上北郡野辺地町字蟹田	4.2	42.1	2,917	0.2ha
1490	金ヶ崎（藤）第3溜池	野辺地町	青森県上北郡野辺地町字蟹田	2.4	47.0	1,573	0.0ha
1491	高山（武）溜池-木戸（菊）溜池	野辺地町	青森県上北郡野辺地町字有戸鳥井平	2.0	45.0	2,814	0.3ha
1492	蔵川（了）溜池	野辺地町	青森県上北郡野辺地町字有戸鳥井平	2.3	21.0	352	1.5ha
1493	木戸（菊）溜池-高山（武）溜池	野辺地町	青森県上北郡野辺地町字有戸鳥井平	2.5	22.0	601	1.2ha
1494	村山（定）第2溜池	野辺地町	青森県上北郡野辺地町字下角	0.0	0.0	0	0.0ha
1495	村山（定）第3溜池-高山（慶）溜池	野辺地町	青森県上北郡野辺地町字古明前	3.0	44.7	2,826	1.3ha
1496	斎藤（三）第1溜池	野辺地町	青森県上北郡野辺地町字有戸鳥井平	1.1	30.0	522	1.3ha
1497	斎藤（三）第2溜池	野辺地町	青森県上北郡野辺地町字有戸鳥井平	0.0	0.0	0	0.0ha
1498	蔵川（金）溜池-蔵川（儀）溜池	野辺地町	青森県上北郡野辺地町字有戸鳥井平	2.8	23.5	751	0.8ha
1499	赤垣（由）溜池-赤垣（雄）溜池	野辺地町	青森県上北郡野辺地町字タラノ木	0.0	0.0	0	0.0ha
1500	野辺地（町）溜池-久五郎堤	野辺地町	青森県上北郡野辺地町字赤坂	2.3	44.0	1,848	0.0ha
1501	第２鶴児平溜池	七戸町	青森県上北郡七戸町大字鶴児平	3.3	73.0	19,800	2.0ha
1502	唐松溜池	七戸町	青森県上北郡七戸町大字唐松	7.2	100.0	8,600	12.0ha
1503	萩ノ沢溜池	七戸町	青森県上北郡七戸町大字萩ノ沢	11.5	50.0	5,600	10.0ha
1504	第３鶴児平溜池	七戸町	青森県上北郡七戸町大字鶴児平	3.3	50.0	7,900	0.0ha
1505	倉岡溜池	七戸町	青森県上北郡七戸町大字倉岡	2.1	90.0	2,520	2.0ha
1506	第１鶴児平溜池	七戸町	青森県上北郡七戸町大字鶴子平	3.0	55.0	1,320	10.0ha
1507	川去溜池	七戸町	青森県上北郡七戸町大字太田	4.0	27.0	2,400	2.0ha
1508	荒屋溜池	七戸町	青森県上北郡七戸町大字荒屋	2.5	35.0	1,560	0.0ha
1509	第１野佐掛溜池	七戸町	青森県上北郡七戸町大字野佐掛	2.5	100.0	1,560	10.0ha
1510	南斗内溜池	七戸町	青森県上北郡七戸町字銀南木	8.5	56.0	11,760	9.0ha
1511	第２南斗内溜池	七戸町	青森県上北郡七戸町字銀南木	2.1	35.0	1,320	1.0ha
1512	第２荒熊内溜池	七戸町	青森県上北郡七戸町字荒熊内	2.2	30.0	1,320	0.0ha
1513	第３野佐掛溜池	七戸町	青森県上北郡七戸町字野佐掛	9.5	35.0	8,040	80.0ha
1514	沼の沢溜池	七戸町	青森県上北郡七戸町字沼の沢	9.0	52.0	5,400	2.0ha
1515	別曽溜池	七戸町	青森県上北郡七戸町字別層	1.8	46.0	1,174	3.0ha
1516	見町溜池	七戸町	青森県上北郡七戸町字下見町	3.4	14.0	1,406	2.0ha
1517	第２野佐掛溜池	七戸町	青森県上北郡七戸町字野左掛	0.6	35.0	140	0.2ha
1518	ナカムラ（藤）溜池	七戸町	青森県上北郡七戸町字鉢ノ森平	1.5	75.0	2,700	1.0ha
1519	中嶋（信）溜池	七戸町	青森県上北郡七戸町字中野	0.0	0.0	24,000	0.0ha
1520	野崎用水組合溜池	七戸町	青森県上北郡七戸町字野崎狐久保	1.8	203.0	29,100	20.0ha
1521	後平谷地水路組合溜池	七戸町	青森県上北郡七戸町字後平	3.0	65.0	5,400	9.0ha
1522	仲間溜池	七戸町	青森県上北郡七戸町字尾山頭	4.0	75.0	3,960	20.0ha
1523	坪浅溜池	七戸町	青森県上北郡七戸町字菩提木	2.0	31.0	2,400	0.0ha
1524	十枝内友溜池	七戸町	青森県上北郡七戸町字十枝内	2.0	41.0	2,400	4.0ha
1525	李ノ沢第二溜池	七戸町	青森県上北郡七戸町字家ノ前	4.2	72.0	7,200	3.0ha
1526	長下部落養魚所溜池	七戸町	青森県上北郡七戸町字道ノ上	3.2	41.0	6,720	0.0ha
1527	附田豊溜池	七戸町	青森県上北郡七戸町字寺沢前	2.3	45.0	2,760	2.0ha
1528	原久保溜池	七戸町	青森県上北郡七戸町字野崎	1.8	73.0	2,160	3.0ha
1529	諏訪（富）溜池	七戸町	青森県上北郡七戸町字原久保	2.5	56.0	10,560	2.0ha
1530	上野清溜池	七戸町	青森県上北郡七戸町字尾山頭	3.5	61.0	3,000	3.0ha
1531	上原子（長）沼	七戸町	青森県上北郡七戸町字天間舘	2.0	120.0	1,200	0.0ha
1532	二ノ沢溜池	七戸町	青森県上北郡七戸町字栗ノ木沢	2.0	67.0	1,200	3.0ha
1533	田嶋（留）溜池	七戸町	青森県上北郡七戸町字後平	2.5	30.0	1,800	0.0ha
1534	工藤（啓）溜池	七戸町	青森県上北郡七戸町字天間舘	2.2	48.0	3,960	0.0ha
1535	中村（藤）溜池	七戸町	青森県上北郡七戸町字鉢森平	3.0	85.0	7,800	4.0ha
1536	哘（清）溜池	七戸町	青森県上北郡七戸町字倉越	4.8	21.0	3,000	2.0ha
1537	哘（義）溜池	七戸町	青森県上北郡七戸町字哘平	1.0	100.0	720	0.0ha
1538	基助溜池	七戸町	青森県上北郡七戸町字鉢森平	4.0	30.0	2,400	5.0ha
1539	花松（徳）溜池	七戸町	青森県上北郡七戸町字中岫長沢下	2.2	33.0	2,160	0.0ha
1540	一ノ沢溜池	七戸町	青森県上北郡七戸町字市ノ渡	4.7	60.0	5,640	6.0ha
1541	上野（中）溜池	七戸町	青森県上北郡七戸町字柳平	2.8	45.0	4,536	5.0ha
1542	兎内（貞）溜池	七戸町	青森県上北郡七戸町字哘平	4.0	45.0	3,888	4.0ha
1543	上野（政）溜池	七戸町	青森県上北郡七戸町字菩提木	1.2	18.0	605	0.0ha
1544	小又（賢）溜池	七戸町	青森県上北郡七戸町字卒古沢	1.9	24.0	1,656	1.5ha
1545	前川原（義）溜池	七戸町	青森県上北郡七戸町字後平	2.8	40.0	1,075	1.0ha
1546	十枝内（操）溜池	七戸町	青森県上北郡七戸町字十枝内	0.0	0.0	0	0.0ha

番　号	ため池名称	市町村	所　　在　　地	堤　　高 m	堤　　長 m	貯　水　量 ㎥	灌 漑 面 積 ha
1547	寺沢前共有地溜池	七戸町	青森県上北郡七戸町字寺沢前	1.4	32.0	1,152	0.1ha
1548	沢尾（勝）溜池	七戸町	青森県上北郡七戸町字野崎狐久保	1.5	28.0	1,512	3.0ha
1549	田嶋（義）溜池	七戸町	青森県上北郡七戸町字中岫東道添	1.5	45.0	5,928	1.2ha
1550	長沢（勉）溜池	七戸町	青森県上北郡七戸町字中岫長沢下	1.9	42.0	529	0.0ha
1551	鳥谷部溜池	七戸町	青森県上北郡七戸町字野崎狐久保	2.2	24.0	1,814	1.5ha
1552	上野（貞）溜池	七戸町	青森県上北郡七戸町字菅提木37	3.4	21.0	4,388	0.0ha
1553	第２金矢溜池	六戸町	青森県上北郡六戸町大字犬落瀬字内山	8.0	57.0	19,200	3.0ha
1554	第３米沢溜池	六戸町	青森県上北郡六戸町大字下吉田字米沢	3.9	61.0	14,000	5.0ha
1555	第５金矢溜池	六戸町	青森県上北郡六戸町大字中屋敷	2.0	73.0	2,400	2.0ha
1556	第７金矢溜池	六戸町	青森県上北郡六戸町大字中屋敷	3.0	50.0	10,800	4.0ha
1557	第２沖山溜池	六戸町	青森県上北郡六戸町大字沖山	3.0	16.0	3,600	2.0ha
1558	第２高森溜池	六戸町	青森県上北郡六戸町大字根古橋	4.0	27.0	2,400	1.0ha
1559	高館溜池	六戸町	青森県上北郡六戸町大字高館	1.7	33.0	2,400	3.0ha
1560	第１米沢溜池	六戸町	青森県上北郡六戸町大字米沢	3.0	51.0	3,600	3.0ha
1561	第１堀切沢溜池	六戸町	青森県上北郡六戸町大字堀切沢	3.0	41.0	3,600	2.0ha
1562	第三金矢溜池	六戸町	青森県上北郡六戸町大字犬落瀬字金沢	4.0	62.0	2,400	9.0ha
1563	権現沢溜池	六戸町	青森県上北郡六戸町大字犬落瀬字権現沢	4.5	31.0	7,200	1.0ha
1564	第一金矢溜池	六戸町	青森県上北郡六戸町大字犬落瀬字内山	2.5	30.0	1,200	3.0ha
1565	第１坪毛沢溜池	六戸町	青森県上北郡六戸町大字坪毛沢	2.0	15.0	1,200	0.0ha
1566	第４金矢溜池	六戸町	青森県上北郡六戸町字中屋敷	2.0	80.0	1,800	11.0ha
1567	館野溜池	六戸町	青森県上北郡六戸町大字犬落瀬字坪毛沢	4.0	118.0	82,800	24.0ha
1568	第ニ米沢溜池	六戸町	青森県上北郡六戸町大字下吉田字米沢	4.5	53.5	6,720	20.0ha
1569	浜田溜池	横浜町	青森県上北郡横浜町字浜田	4.8	130.0	15,000	16.0ha
1570	有畑溜池	横浜町	青森県上北郡横浜町字有畑	6.2	50.0	11,500	11.0ha
1571	武田（繁）溜池	横浜町	青森県上北郡横浜町字向沢	4.5	33.0	3,400	1.0ha
1572	鶏沢溜池	横浜町	青森県上北郡横浜町字鶏沢	4.6	25.0	39,600	15.0ha
1573	太郎須田溜池	横浜町	青森県上北郡横浜町字横浜	7.7	140.0	190,800	17.0ha
1574	第１明神平溜池	横浜町	青森県上北郡横浜町字明神平	4.3	49.0	24,000	6.0ha
1575	熊太郎溜池	横浜町	青森県上北郡横浜町字大豆田	0.0	0.0	0	0.0ha
1576	大豆田溜池	横浜町	青森県上北郡横浜町字稲荷平	3.9	40.0	10,608	7.0ha
1577	徳万才溜池	東北町	青森県上北郡東北町大字大浦字古館３０	9.5	65.0	22,800	3.0ha
1578	中津一号堤	東北町	青森県上北郡東北町大字大浦字中津１	8.0	177.0	288,000	40.0ha
1579	才市田溜池	東北町	青森県上北郡東北町大字大浦字境ノ沢７８－１	8.5	185.0	76,500	52.0ha
1580	中津二号堤	東北町	青森県上北郡東北町大字大浦字中津８４－６	6.2	75.0	100,400	18.0ha
1581	上野堤	東北町	青森県上北郡東北町大字上野字堤向７３－１	1.8	294.0	412,800	44.0ha
1582	戸舘溜池	東北町	青森県上北郡東北町大字籠５３	3.8	50.0	11,400	1.0ha
1583	松原溜池	東北町	青森県上北郡東北町大字新舘字松原１０６	0.0	0.0	4,560	0.0ha
1584	車堤	東北町	青森県上北郡東北町大字大浦８０－１４１	1.5	30.0	3,000	8.0ha
1585	虫神第二溜池	東北町	青森県上北郡東北町大字大浦字大沢８０－１４１	2.2	26.0	2,400	8.0ha
1586	唐虫沢第２溜池	東北町	青森県上北郡東北町大字大浦字唐虫沢	1.1	30.0	720	0.0ha
1587	唐虫沢第１溜池	東北町	青森県上北郡東北町大字大浦字唐虫沢	0.9	30.0	600	0.0ha
1588	坂本（長）溜池	東北町	青森県上北郡東北町大字大浦字南家裏	2.8	18.0	1,620	4.0ha
1589	榊溜池	東北町	青森県上北郡東北町大字大浦字南家裏	2.6	36.0	1,728	2.5ha
1590	藤田（郡）溜池	東北町	青森県上北郡東北町字上板橋	4.3	76.0	5,100	20.0ha
1591	江刺家（政）溜池	東北町	青森県上北郡東北町字夫雑原	4.0	50.0	12,000	2.0ha
1592	蛯名（金）溜池	東北町	青森県上北郡東北町字夫雑原下山	3.1	48.0	3,720	0.0ha
1593	千曳第１溜池	東北町	青森県上北郡東北町字千曳	2.2	23.0	2,600	1.0ha
1594	千曳第２溜池	東北町	青森県上北郡東北町字大平	0.0	0.0	0	0.0ha
1595	千曳第６溜池	東北町	青森県上北郡東北町字千曳	2.5	38.0	3,800	2.0ha
1596	沼田（松）溜池	東北町	青森県上北郡東北町字千曳田ノ沢	6.8	85.0	24,400	20.0ha
1597	甲地（徳）溜池	東北町	青森県上北郡東北町字館	3.0	37.0	18,000	0.0ha
1598	仁科（秀）溜池	東北町	青森県上北郡東北町夫雑原	5.0	83.0	26,800	4.0ha
1599	漆玉溜池	東北町	青森県上北郡東北町字漆玉	4.9	48.0	17,600	5.0ha
1600	黒岡溜池	東北町	青森県上北郡東北町字日陰上山	10.8	72.0	54,700	40.0ha
1601	山田（征）第１溜池	東北町	青森県上北郡東北町字保土沢	4.2	33.0	5,000	0.0ha
1602	千曳第４溜池	東北町	青森県上北郡東北町字千曳	2.8	25.0	1,680	0.0ha
1603	大平第２溜池	東北町	青森県上北郡東北町字大平	1.8	75.0	3,120	1.0ha
1604	大平第６溜池	東北町	青森県上北郡東北町字大平	5.1	35.0	9,240	0.0ha
1605	野田頭第１溜池	東北町	青森県上北郡東北町字野田頭	4.7	51.0	5,640	17.0ha
1606	野田頭第３溜池	東北町	青森県上北郡東北町字野田頭	3.3	60.0	7,920	17.0ha
1607	野田頭第４溜池	東北町	青森県上北郡東北町字野田頭	0.0	0.0	1,440	17.0ha
1608	高山（寛）溜池	東北町	青森県上北郡東北町字馬込	4.0	39.0	9,600	2.0ha
1609	蛯沢（三）溜池	東北町	青森県上北郡東北町字乙供	2.4	79.0	11,520	4.0ha
1610	柵溜池	東北町	青森県上北郡東北町字柵	2.3	41.0	5,400	0.0ha
1611	美須々溜池	東北町	青森県上北郡東北町字美須々	0.0	0.0	2,880	0.0ha
1612	数牛溜池	東北町	青森県上北郡東北町字数牛	3.0	20.0	2,400	1.0ha
1613	上板橋溜池	東北町	青森県上北郡東北町字家ノ下	3.1	18.0	1,920	1.0ha
1614	鳴海（義）溜池	東北町	青森県上北郡東北町字上板橋	3.0	38.8	1,800	0.0ha
1615	上原子（長）溜池	東北町	青森県上北郡東北町字向平	3.8	12.0	3,120	0.0ha
1616	蛯名（利）第２溜池	東北町	青森県上北郡東北町字豊ヶ丘	1.3	27.0	1,200	0.0ha
1617	大石（勝）溜池	東北町	青森県上北郡東北町字夫雑原下山	2.6	27.0	1,200	1.0ha
1618	山田（健）溜池	東北町	青森県上北郡東北町字夫雑原下山	2.8	26.0	1,680	0.0ha
1619	石田（賢）溜池	東北町	青森県上北郡東北町字南平	2.6	15.0	1,560	1.0ha
1620	藤井（サミ）溜池	東北町	青森県上北郡東北町字南平	2.2	42.0	1,320	6.0ha
1621	大平第１溜池	東北町	青森県上北郡東北町字大平	1.3	47.0	10,560	1.0ha
1622	大平第４溜池	東北町	青森県上北郡東北町字大平	1.0	59.0	2,880	0.0ha
1623	下板橋第２溜池	東北町	青森県上北郡東北町字下板橋	3.4	50.0	4,080	3.0ha
1624	北栄第２溜池	東北町	青森県上北郡東北町字北栄３区	0.0	0.0	0	0.0ha
1625	馬込第一溜池	東北町	青森県上北郡東北町字馬込	0.0	0.0	0	0.0ha
1626	馬込第二溜池	東北町	青森県上北郡東北町字馬込	1.0	30.0	2,760	0.0ha
1627	内蛯沢溜池	東北町	青森県上北郡東北町字内蛯沢	1.5	19.0	1,200	3.0ha
1628	浜田（豊）溜池	東北町	青森県上北郡東北町字浜家苫	0.0	0.0	0	0.0ha
1629	浜田（栄）溜池	東北町	青森県上北郡東北町字舟ヶ沢	3.1	53.0	5,640	5.0ha
1630	鶴ヶ崎溜池	東北町	青森県上北郡東北町字鶴ヶ崎	2.7	77.0	16,200	6.0ha
1631	甲地（豊）溜池	東北町	青森県上北郡東北町字館	2.5	40.0	1,560	0.0ha
1632	野田頭第二溜池	東北町	青森県上北郡東北町字野田頭	5.5	22.0	2,280	17.0ha
1633	浜台第一溜池	東北町	青森県上北郡東北町字浜台	1.9	57.0	2,280	3.0ha
1634	狼ノ沢第一溜池	東北町	青森県上北郡東北町字狼ノ沢	3.0	25.0	1,440	0.6ha

番　号	ため池名称	市町村	所　　在　　地	堤　　高 m	堤　　長 m	貯　水　量 ㎥	灌 漑 面 積 ha
1635	狼ノ沢第二溜池	東北町	青森県上北郡東北町字狼ノ沢	2.8	34.0	1,440	2.0ha
1636	狼ノ沢第三溜池	東北町	青森県上北郡東北町字狼ノ沢	2.8	24.0	1,680	3.0ha
1637	豊前溜池	東北町	青森県上北郡東北町字豊前	3.1	27.5	3,480	0.0ha
1638	北栄六区溜池	東北町	青森県上北郡東北町字北栄六区	2.7	45.0	3,240	2.0ha
1639	蛯名（武）溜池	東北町	青森県上北郡東北町豊ヶ丘	3.6	41.0	4,320	0.0ha
1640	二ツ森（経）溜池	東北町	青森県上北郡東北町字豊ヶ丘	1.6	25.0	960	0.0ha
1641	千曳第３号溜池	東北町	青森県上北郡東北町字千曳	2.0	38.0	1,080	1.0ha
1642	桜井（久）第１溜池	東北町	青森県上北郡東北町字千代畑	1.8	21.0	1,080	0.0ha
1643	外蛯沢溜池	東北町	青森県上北郡東北町字外蛯沢	2.5	30.0	960	0.0ha
1644	蛯名（利）第１溜池	東北町	青森県上北郡東北町字豊ヶ丘	1.8	27.0	1,080	0.0ha
1645	豊栄溜池	東北町	青森県上北郡東北町字豊栄	2.0	22.0	1,080	0.0ha
1646	第２千代畑溜池	東北町	青森県上北郡東北町字千代畑	2.7	35.0	2,246	0.0ha
1647	甲地溜池	東北町	青森県上北郡東北町字甲地	2.6	42.0	499	0.0ha
1648	狼ノ沢第４溜池	東北町	青森県上北郡東北町字狼ノ沢	2.3	27.0	1,954	3.0ha
1649	五十嵐溜池	東北町	青森県上北郡東北町字五十嵐	7.5	22.0	1,353	1.0ha
1650	上板橋溜池	東北町	青森県上北郡東北町字上板橋	1.8	50.0	1,350	0.0ha
1651	大橋（鉄）溜池	東北町	青森県上北郡東北町字豊ヶ丘	1.6	30.0	1,288	0.0ha
1652	千葉（金）溜池	東北町	青森県上北郡東北町字豊ヶ丘	1.2	18.0	377	0.3ha
1653	桜井（久）第２溜池	東北町	青森県上北郡東北町字千代畑	1.4	16.0	167	0.0ha
1654	山田（三）溜池	東北町	青森県上北郡東北町字夫雑原下山	0.9	26.0	50	0.0ha
1655	千曳第五溜池	東北町	青森県上北郡東北町字千曳	1.5	29.4	374	0.4ha
1656	大平第５溜池	東北町	青森県上北郡東北町字大平	2.6	67.0	3,452	2.0ha
1657	土橋（武）溜池	東北町	青森県上北郡東北町字舘	4.4	30.0	4,950	1.5ha
1658	平沼２号堤	六ヶ所村	青森県上北郡六ケ所村大字平沼	3.0	117.0	27,100	80.0ha
1659	谷地道溜池	六ヶ所村	青森県上北郡六ケ所村大字倉内	2.6	70.0	47,800	5.0ha
1660	新納屋溜池	六ヶ所村	青森県上北郡六ケ所村大字新納屋	6.0	150.0	960,000	60.8ha
1661	第２平沼溜池	六ヶ所村	青森県上北郡六ケ所村大字平沼	4.6	83.0	20,160	12.0ha
1662	第１唐貝地溜池	六ヶ所村	青森県上北郡六ケ所村大字内沼	2.6	43.0	1,320	3.0ha
1663	第２睦栄溜池	六ヶ所村	青森県上北郡六ケ所村大字睦栄	1.0	42.0	1,440	0.0ha
1664	第２千歳溜池	六ヶ所村	青森県上北郡六ケ所村大字千歳	2.8	27.0	1,920	0.0ha
1665	石川溜池	六ヶ所村	青森県上北郡六ケ所村字石川	2.4	60.0	5,040	6.0ha
1666	佐藤（竹）溜池	六ヶ所村	青森県上北郡六ケ所村字笹崎	3.8	36.0	2,160	0.0ha
1667	鷹の巣溜池	六ヶ所村	青森県上北郡六ケ所村大字平沼字高田	3.5	167.0	36,000	35.0ha
1668	第２唐貝地溜池	六ヶ所村	青森県上北郡六ケ所村字内沼	1.0	46.0	1,641	2.7ha
1669	金保沢溜池	六ヶ所村	青森県上北郡六ケ所村大字倉内字谷地通	3.8	160.0	28,560	13.1ha
1670	第1木村（正）溜池	六ヶ所村	青森県上北郡六ケ所村中志	1.6	33.0	831	0.4ha
1671	第2木村（正）溜池	六ヶ所村	青森県上北郡六ケ所村中志	2.0	39.0	2,527	0.4ha
1672	第１睦栄溜池	六ヶ所村	青森県上北郡六ケ所村大字倉内字笹崎	0.0	0.0	0	0.0ha
1673	第３睦栄溜池	六ヶ所村	青森県上北郡六ケ所村大字倉内字笹崎	0.0	0.0	0	0.0ha
1674	第４睦栄溜池	六ヶ所村	青森県上北郡六ケ所村大字倉内字笹崎	1.5	32.0	1,536	2.0ha
1675	下谷地堤	おいらせ町	青森県上北郡おいらせ町西下谷地112-1	2.9	70.0	42,000	10.0ha
1676	根岸堤	おいらせ町	青森県上北郡おいらせ町西下谷地44-1	2.6	200.0	37,440	8.0ha
1677	向平溜池	おいらせ町	青森県上北郡おいらせ町字向平12-22	1.5	40.0	1,800	1.0ha
1678	三川目溜池	おいらせ町	青森県上北郡おいらせ町字向平12-22	2.0	20.0	1,680	0.0ha
1679	新堤	おいらせ町	青森県上北郡おいらせ町向山	3.0	22.0	15,900	100.0ha
1680	木内々堤	おいらせ町	青森県上北郡おいらせ町後谷地	11.0	340.0	19,800	100.0ha
1681	第１前毛堤	おいらせ町	青森県上北郡おいらせ町後谷地	3.6	77.0	25,900	37.0ha
1682	上谷地堤	おいらせ町	青森県上北郡おいらせ町上谷地	2.2	140.0	30,300	20.0ha
1683	上谷地中堤	おいらせ町	青森県上北郡おいらせ町上谷地	3.8	160.0	83,500	20.0ha
1684	前田堤	おいらせ町	青森県上北郡おいらせ町後谷地	2.6	145.0	45,200	3.0ha
1685	山崎堤	おいらせ町	青森県上北郡おいらせ町後谷地	3.6	118.0	40,300	100.0ha
1686	平治堤	おいらせ町	青森県上北郡おいらせ町後谷地	3.0	50.0	7,560	0.0ha
1687	後谷地溜池	おいらせ町	青森県上北郡おいらせ町後谷地	1.1	50.0	2,040	3.0ha
1688	第２前毛堤	おいらせ町	青森県上北郡おいらせ町後谷地	2.0	35.0	6,600	37.0ha
1689	黒坂溜池	おいらせ町	青森県上北郡おいらせ町黒坂谷地	2.5	50.0	2,760	3.0ha
1690	向山第１溜池	おいらせ町	青森県上北郡おいらせ町向山	2.0	30.0	1,680	0.0ha
1691	瓢第５号池	おいらせ町	青森県上北郡おいらせ町瓢	2.0	30.0	1,800	1.0ha
1692	ポンプ揚水用貯水池	おいらせ町	青森県上北郡おいらせ町向山	1.0	32.0	1,560	2.1ha
1693	瓢第１溜池	おいらせ町	青森県上北郡おいらせ町瓢	3.0	25.0	1,800	0.0ha
1694	北向溜池	おいらせ町	青森県上北郡下田町字下谷地	1.8	47.0	1,080	2.0ha
1695	間木堤	おいらせ町	青森県上北郡おいらせ町間木	3.8	770.0	134,400	129.0ha
1696	瓢第２溜池	おいらせ町	青森県上北郡おいらせ町瓢	1.3	25.0	450	0.4ha
1697	瓢第３溜池	おいらせ町	青森県上北郡おいらせ町瓢	1.0	25.0	360	0.4ha
1698	瓢第4溜池	おいらせ町	青森県上北郡おいらせ町瓢	0.7	20.0	600	0.4ha
1699	後谷地堤	おいらせ町	青森県上北郡おいらせ町向山	3.0	16.0	614	1.4ha
1700	蒼前平温水溜池	大間町	青森県下北郡大間町大字大間字太田	8.7	100.0	58,320	22.0ha
1701	蛇森	東通村	青森県下北郡東通村大字蛇森	7.5	90.0	43,200	0.0ha
1702	念佛間	東通村	青森県下北郡東通村大字尻屋	3.0	60.0	12,000	10.0ha
1703	蒲野沢	東通村	青森県下北郡東通村大字蒲野沢	9.0	125.0	175,200	28.0ha
1704	上流	東通村	青森県下北郡東通村大字田屋字上流	5.5	90.0	91,200	2.0ha
1705	野牛道	東通村	青森県下北郡東通村大字蒲野沢字野牛道	3.0	39.0	6,412	14.0ha
1706	加藤沢沼	東通村	青森県下北郡東通村大字目名	1.5	187.0	32,400	0.4ha
1707	原田	佐井村	青森県下北郡佐井村大字佐井字原田	4.2	60.0	6,700	0.0ha
1708	高橋	佐井村	青森県下北郡佐井村大字佐井字原田	14.0	70.0	20,160	70.0ha
1709	目時第１溜池	三戸町	青森県三戸郡三戸町大字目時字中平	4.0	27.0	2,600	4.0ha
1710	目時第２溜池	三戸町	青森県三戸郡三戸町大字目時字中平	3.5	68.0	11,400	3.0ha
1711	沼尻堤	三戸町	青森県三戸郡三戸町大字豊川字沼尻新田	2.5	35.0	7,400	3.0ha
1712	野沢溜池	三戸町	青森県三戸郡三戸町大字貝森字野沢平	3.5	48.0	5,040	7.0ha
1713	沼ノ沢溜池	三戸町	青森県三戸郡三戸町大字梅内字梅ノ沢	7.0	34.0	1,440	3.0ha
1714	柏木溜池	五戸町	青森県三戸郡五戸町大字浅水字柏木沢	2.5	48.0	6,240	3.0ha
1715	越掛沢道下堤	五戸町	青森県三戸郡五戸町字越掛沢道下モ	2.2	15.0	750	6.0ha
1716	外大窪溜池	五戸町	青森県三戸郡五戸町大字切谷内字外大窪	1.8	58.0	1,350	5.0ha
1717	外ノ沢堤	五戸町	青森県三戸郡五戸町大字切谷内字外ノ沢	2.2	15.0	402	25.0ha
1718	堤頭堤	五戸町	青森県三戸郡五戸町大字切谷内字堤頭	2.2	44.0	2,058	15.0ha
1719	上蛇沢沼	五戸町	青森県三戸郡五戸町大字切谷内字上蛇沢	2.2	60.0	3,432	7.0ha
1720	桜沢沼	五戸町	青森県三戸郡五戸町大字上市川	3.0	190.0	21,060	7.0ha
1721	新山尻堤	五戸町	青森県三戸郡五戸町大字切谷内字新山尻	2.7	20.0	873	5.0ha
1722	弥次郎窪堤	五戸町	青森県三戸郡五戸町大字浅水字袖ヶ口	5.2	21.0	197	12.0ha

番　号	ため池名称	市町村	所　　在　　地	堤　　高 m	堤　　長 m	貯　水　量 ㎥	灌 漑 面 積 ha
1723	豊川窪堤	五戸町	青森県三戸郡五戸町大字浅水字豊川窪	2.1	22.0	1,466	12.0ha
1724	大畑沼	五戸町	青森県三戸郡五戸町大字切谷内字大畑	2.2	40.0	307	0.2ha
1725	元年沢堤	五戸町	青森県三戸郡五戸町大字切谷内字上榊窪	1.1	26.0	538	3.0ha
1726	元年溜池	五戸町	青森県三戸郡五戸町大字切谷内字元年沢	1.7	27.0	826	2.0ha
1727	中筒溜池	五戸町	青森県三戸郡五戸町大字上市川字中筒	2.8	40.0	576	3.0ha
1728	岩ノ脇堤	五戸町	青森県三戸郡五戸町大字豊間内字岩ノ脇沢	1.8	82.0	4,022	0.0ha
1729	大泉坊沼	五戸町	青森県三戸郡五戸町大字上市川字中山	0.9	86.0	0	0.0ha
1730	牧内溜池	五戸町	青森県三戸郡五戸町大字倉石又重字牧内沢4	2.0	60.0	6,480	3.0ha
1731	剣吉ため池	南部町	青森県三戸郡南部町大字剣吉字岩ノ下	2.0	100.0	8,400	3.0ha
1732	下ノため池	南部町	青森県三戸郡南部町大字上名久井字館向	1.0	22.0	1,200	0.0ha
1733	上ノ溜池	南部町	青森県三戸郡南部町大字高瀬字山屋敷沢	1.5	60.0	3,400	2.0ha
1734	穴久保第１溜池	南部町	青森県三戸郡南部町大字下名久井字穴久保	7.0	55.0	3,360	10.0ha
1735	穴久保第２溜池	南部町	青森県三戸郡南部町大字下名久井字穴久保	5.0	40.0	6,600	10.0ha
1736	神楽上溜池	南部町	青森県三戸郡南部町大字高瀬字神楽上	4.7	40.0	4,440	3.0ha
1737	渋谷溜池	南部町	青森県三戸郡南部町大字上名久井字渋谷	2.0	60.0	1,800	10.0ha
1738	上沢ノ堤	南部町	青森県三戸郡南部町大字相内字上沢	2.0	23.0	960	15.0ha
1739	松の堤	南部町	青森県三戸郡南部町大字高橋字待井沢	7.0	99.0	1,320	16.0ha
1740	小泉堤	南部町	青森県三戸郡南部町大字小泉字上舘野	2.8	48.0	18,144	6.0ha
1741	法師岡堤	南部町	青森県三戸郡南部町大字法師岡字林ノ後	2.5	35.0	1,440	0.0ha
1742	堀切堤	南部町	青森県三戸郡福地村大字福田	8.0	48.0	5,800	22.0ha
1743	小沼溜池	階上町	青森県三戸郡階上町大字赤保内字小沼	5.3	88.0	60,000	20.0ha
1744	長峰溜池	階上町	青森県三戸郡階上町大字鳥屋部字長峰	3.0	24.0	1,200	2.0ha
1745	境窪溜池	階上町	青森県三戸郡階上町大字鳥屋部字境窪	5.6	48.0	5,500	2.0ha
1746	第１水溜溜池	階上町	青森県三戸郡階上町大字赤保内字水溜	3.5	46.5	3,200	4.0ha
1747	浜久保溜池	階上町	青森県三戸郡階上町大字道仏字浜久保	6.0	81.0	5,400	2.0ha
1748	上明戸溜池	階上町	青森県三戸郡階上町大字角柄字上明戸	3.3	80.0	2,040	1.0ha
1749	田端溜池	階上町	青森県三戸郡階上町大字赤保内字田端	3.0	100.0	5,040	3.0ha
1750	山舘前溜池	階上町	青森県三戸郡階上町大字赤保内字山舘前	3.3	42.9	2,400	2.0ha
1751	程熊溜池	階上町	青森県三戸郡階上町大字道仏字笹畑	2.2	27.0	1,200	1.0ha
1752	大上溜池	階上町	青森県三戸郡階上町大字赤保内字大上	3.1	43.5	1,440	2.0ha
1753	福立沢溜池	階上町	青森県三戸郡階上町大字鳥屋部字福立沢	3.2	65.0	3,600	4.0ha
1754	鳥沢溜池	階上町	青森県三戸郡階上町大字鳥屋部字鳥沢	4.0	40.0	3,360	2.0ha
1755	第２笹畑溜池	階上町	青森県三戸郡階上町大字道仏字笹畑	2.5	40.0	1,080	0.0ha
1756	第１笹畑溜池	階上町	青森県三戸郡階上町大字道仏字笹畑	1.7	21.0	960	0.0ha
1757	第１大蛇溜池	階上町	青森県三戸郡階上町大字道仏字大蛇	2.2	86.0	912	1.0ha
1758	野沢溜池	階上町	青森県三戸郡階上町大字赤保内字野沢	2.5	39.5	960	6.0ha
1759	長窪溜池	階上町	青森県三戸郡階上町大字平内字長窪	1.6	30.0	120	1.2ha
1760	茨島溜池	階上町	青森県三戸郡階上町大字赤保内字茨島	3.2	40.0	2,352	1.2ha
1761	道合溜池	階上町	青森県三戸郡階上町大字金山沢字道合	1.2	30.0	504	0.3ha
1762	柳沢溜池	階上町	青森県三戸郡階上町大字赤保内字柳沢	2.1	55.0	4,050	0.0ha
1763	第二大蛇溜池	階上町	青森県三戸郡階上町大字道仏字大蛇	0.8	9.0	169	0.6ha
1764	天当平溜池	階上町	青森県三戸郡階上町大字道仏字天当平	2.2	23.0	540	1.6ha
1765	天当溜池	階上町	青森県三戸郡階上町大字道仏字藤沢	2.7	23.0	216	0.6ha
1766	荒谷溜池	階上町	青森県三戸郡階上町大字道仏字藤沢	0.0	0.0	0	0.0ha
1767	藤沢溜池	階上町	青森県三戸郡階上町大字道仏字藤沢	1.9	15.0	378	0.3ha
1768	鹿糠溜池	階上町	青森県三戸郡階上町大字道仏字鹿糠	1.2	25.0	252	0.0ha
1769	上桑木溜池	階上町	青森県三戸郡階上町大字道仏字上桑木窪	1.7	22.0	360	0.3ha
1770	平戸溜池	階上町	青森県三戸郡階上町大字道仏字下桑木	2.1	30.0	1,092	0.6ha
1771	石川溜池	階上町	青森県三戸郡階上町大字道仏字下桑木	2.6	35.0	830	0.3ha
1772	戸久世溜池	階上町	青森県三戸郡階上町大字金山沢字伴蔵	3.3	30.0	2,520	0.3ha
1773	荒巻溜池	新郷村	青森県三戸郡新郷村大字戸来字荒巻	0.8	8.0	1,584	2.0ha

３－18－２　指定避難所及び指定緊急避難場所の現況

（危機管理局）

平成29年10月31日現在

区分 / 市町村名	指定避難所		指定緊急避難場所							
		うち福祉避難所	洪水	崖崩れ等	高潮	地震	津波	大規模な火事	内水氾濫	火山現象
青森市	186	35	256	268	266	242	240	6	274	237
弘前市	92		214	284		284		47		125
八戸市	204	72								
黒石市	34	1		48		49		49	49	49
五所川原市	138	82	88	20	16	117	16		88	
十和田市	36		19	19		19		19	19	19
三沢市	44	28	72	72	72	72	58	28	71	72
むつ市	100		103	88		110	90			
つがる市										
平川市	102		68	16		84		25	68	59
平内町										
今別町										
蓬田村	19		15	16	12	26	21	26	19	
外ヶ浜町										
鰺ヶ沢町	39	1	39	35	35	10	51	22	38	34
深浦町	39		54	38		44	45			
西目屋村										
藤崎町										
大鰐町	45	20	29	19		32		32	32	32
田舎館村										
板柳町										
鶴田町										
中泊町	67		4	17	3	52	27	52	45	
野辺地町										
七戸町	49	15	3	32		70				
六戸町	32	13	12	12		12		12	12	
横浜町	12		7	7	7	7	7	7		
東北町	52	4	78	78		67		78	78	78
六ヶ所村	15	2	25	25	27	24	25	18		
おいらせ町										
大間町	11						15			
東通村										
風間浦村										
佐井村										
三戸町	32	10	14	6		3		3	10	
五戸町										
田子町										
南部町	76		64	74		64		76	64	
階上町										
新郷村										
計	1,424	283	1,164	1,174	438	1,388	595	500	867	705

３－20－１　山腹崩壊危険地区

(1) 国　　有　　林

東北森林管理局

平成２9年３月31日現在

No.	調査番号	地　区　名	位　　置					直接保全対象施設			危険度	管轄
			郡・市	町	大字	字（林班）		人家等戸数	公共施設等	道路		
1	201-001	田代元湯	青森市		駒込	北駒込山国有林	(204)	1			C	青森署
2	201-002	上松沢	青森市		駒込	北駒込山国有林	(207)		発電所		B	青森署
3	201-003	嘉瀬子内	青森市		駒込	北駒込山国有林	(209)		発電所		A	青森署
4	201-004	城ヶ倉	青森市		荒川	南荒川山国有林	(253)			県道	C	青森署
5	201-005	酸ヶ湯	青森市		荒川	南荒川山国有林	(253)	1			C	青森署
6	201-006	矢別	青森市		荒川	南荒川山国有林	(257)		発電所		A	青森署
7	201-007	下湯	青森市		荒川	南荒川山国有林	(258)			県道	C	青森署
8	201-008	駒田	青森市		入内	駒田国有林	(271)	4		国道	C	青森署
9	201-009	螢谷	青森市		浅虫	馬場山国有林	(302)	26			B	青森署
10	201-010	月光の滝	青森市		滝沢	北滝沢山国有林	(325)	4			C	青森署
11	201-011	唐川	青森市		滝沢	東滝沢山国有林	(360)			県道	C	青森署
12	301-001	土屋１号	東津軽郡	平内町	土屋	高森山国有林	(420)	12		国道	B	青森署
13	301-002	土屋２号	東津軽郡	平内町	土屋	高森山国有林	(420)		鉄道	国道	B	青森署
14	301-003	平川	東津軽郡	平内町	福島	雷電林国有林	(423)	42		県道	A	青森署
15	301-004	福島	東津軽郡	平内町	福島	石神山国有林	(424)	16			A	青森署
16	301-005	浪打	東津軽郡	平内町	浪打	水ヶ沢山国有林	(432)	2		町道	C	青森署
17	301-006	稲生	東津軽郡	平内町	稲生	月泊山国有林	(433)			県道	C	青森署
18	301-007	浦田	東津軽郡	平内町	茂浦	月泊山国有林	(434)	12			B	青森署
19	301-008	茂浦	東津軽郡	平内町	茂浦	月泊山国有林	(435)		水産センター	県道	B	青森署
20	301-009	浅所	東津軽郡	平内町	東滝	雷電林国有林	(421)			県道	C	青森署
21	301-010	盛田	東津軽郡	平内町	盛田	石神山国有林	(426)	1		町道	C	青森署
22	303-001	津軽線沿線Ⅰ	東津軽郡	今別町	大川平	西大川平国有林	(940)		鉄道	県道	A	青森署
23	303-002	津軽線沿線Ⅱ	東津軽郡	今別町	大川平	西大川平国有林	(941)		鉄道	県道	A	青森署
24	303-003	ハナコブ沢	東津軽郡	今別町	大川平	西大川平国有林	(947)			県道	C	青森署
25	307-001	宇田１	東津軽郡	外ヶ浜町	平舘石崎沢	長屋形国有林	(501)			国道	C	青森署
26	307-002	宇田２	東津軽郡	外ヶ浜町	平舘石崎沢	長屋形国有林	(501～502)	13		国道	A	青森署
27	307-003	砂川沢	東津軽郡	外ヶ浜町	蟹田小国	西小国山国有林	(634～635)		鉄道		B	青森署
28	307-004	中浜	東津軽郡	外ヶ浜町	三厩中浜	中浜国有林	(828)	96	集会所		B	青森署
29	307-005	算用師	東津軽郡	外ヶ浜町	三厩算用師	三厩山国有林	(821)	8		国道	B	青森署
30	307-006	六条間	東津軽郡	外ヶ浜町	三厩六条間	六条間国有林	(818)	74	集会所	国道	B	青森署
31	307-007	藤島	東津軽郡	外ヶ浜町	三厩藤嶋	藤島国有林	(814・818)	40	集会所	国道	A	青森署
32	307-008	四枚橋	東津軽郡	外ヶ浜町	三厩藤嶋	藤島国有林	(814)	36	集会所	国道	A	青森署
33	307-009	釜ノ沢	東津軽郡	外ヶ浜町	三厩釜野澤	釜ノ沢国有林	(812・814)	63	集会所	国道	B	青森署

No.	調査番号	地区名	位置					直接保全対象施設			危険度	管轄
			郡・市	町	大字	字（林班）		人家等戸数	公共施設等	道路		
34	307-010	元宇鉄	東津軽郡	外ヶ浜町	三厩元宇鉄	宇鉄山国有林	(807・810)	10	集会所	国道	A	青森署
35	307-011	上宇鉄	東津軽郡	外ヶ浜町	三厩上宇鉄	宇鉄山国有林	(807)	10	集会所	国道	A	青森署
36	307-012	鐇泊	東津軽郡	外ヶ浜町	三厩鐇泊	宇鉄山国有林	(803・807)	6	憩いの家・保育所	国道	A	青森署
37	307-013	梨ノ木間	東津軽郡	外ヶ浜町	三厩梨ノ木間	宇鉄山国有林	(803)	7		国道	A	青森署
38	307-014	川柱	東津軽郡	外ヶ浜町	三厩川柱	宇鉄山国有林	(803)	7		国道	A	青森署
39	307-015	尻神	東津軽郡	外ヶ浜町	三厩尻神	宇鉄山国有林	(803)	6		国道	A	青森署
40	307-016	鳴神	東津軽郡	外ヶ浜町	三厩鳴神	宇鉄山国有林	(801～803)	14		国道	A	青森署
41	307-017	梹榔	東津軽郡	外ヶ浜町	三厩梹榔	宇鉄山国有林	(801)	36	集会所	国道	A	青森署
42	307-018	鎧島	東津軽郡	外ヶ浜町	三厩鎧島	宇鉄山国有林	(801)	20		国道	A	青森署
43	307-019	竜飛	東津軽郡	外ヶ浜町	三厩龍浜	宇鉄山国有林	(884)	60	郵便局・集会所	国道	A	青森署
44	307-020	相ノ股沢	東津軽郡	外ヶ浜町	蟹田小国	矢櫃山国有林	(669)	4		県道・林道	C	青森署
45	307-021	元宇田	東津軽郡	外ヶ浜町	平舘	長屋形国有林	(502)	2		国道	C	青森署
46	204-001	大川原（シチケド沢）	黒石市		大川原	蛭貝沢国有林	(1005)			国道	B	津軽署
47	204-002	大川原（ツキアタリ沢）	黒石市		大川原	蛭貝沢国有林	(1006)			国道	B	津軽署
48	204-003	中野（不動舘）	黒石市		南中野	十二沢国有林	(1015)	1	公園		A	津軽署
49	204-004	雷山	黒石市		二床内	要人国有林	(1026)			市道（併林）	C	津軽署
50	205-005	青荷沢（ナタレ沢）	黒石市		沖浦	青荷沢国有林	(1037)	5			B	津軽署
51	210-001	逆木	平川市		碇ヶ関	西碇ヶ関山国有林	(706)		鉄道		A	津軽署
52	210-002	ハセグリの沢	平川市		碇ヶ関	西碇ヶ関山国有林	(708)		鉄道		B	津軽署
53	210-003	折橋右岸	平川市		碇ヶ関	西碇ヶ関山国有林	(712)		鉄道		A	津軽署
54	210-004	旧湯ノ沢駅裏	平川市		碇ヶ関	西碇ヶ関山国有林	(715)	15		国道	A	津軽署
55	210-005	湯ノ沢入口	平川市		碇ヶ関	西碇ヶ関山国有林	(715)		送電線	市道	A	津軽署
56	210-006	ヨシノ沢向い	平川市		碇ヶ関	西碇ヶ関山国有林	(715)		送電線	市道	B	津軽署
57	210-007	相内沢	平川市		碇ヶ関	西碇ヶ関山国有林	(715)		送電線	市道	C	津軽署
58	210-008	松沢向い	平川市		碇ヶ関	西碇ヶ関山国有林	(715)		送電線	市道	A	津軽署
59	210-009	湯ノ沢温泉左岸	平川市		碇ヶ関	西碇ヶ関山国有林	(714)	3	送電線	市道	A	津軽署
60	210-010	秋元沢	平川市		碇ヶ関	西碇ヶ関山国有林	(714)	4		市道	B	津軽署
61	210-011	湯ノ沢温泉右岸	平川市		碇ヶ関	西碇ヶ関山国有林	(716)	7	送電線	市道	A	津軽署
62	210-012	相乗温泉下	平川市		碇ヶ関	西碇ヶ関山国有林	(720)	6		国道	C	津軽署
63	210-013	相乗温泉上	平川市		碇ヶ関	西碇ヶ関山国有林	(720)	6		国道	A	津軽署
64	210-014	相乗温泉向い	平川市		碇ヶ関	西碇ヶ関山国有林	(723)			国道	C	津軽署
65	210-015	旧湯ノ沢駅向い	平川市		碇ヶ関	西碇ヶ関山国有林	(723)	4		国道	C	津軽署
66	210-016	万楽沢下	平川市		碇ヶ関	西碇ヶ関山国有林	(728)		東北道自動車道	国道	C	津軽署
67	210-017	秋田県境	平川市		碇ヶ関	西碇ヶ関山国有林	(729)			国道	B	津軽署
68	210-018	ミカゲト沢上	平川市		碇ヶ関	西碇ヶ関山国有林	(729)			国道	B	津軽署

No.	調査番号	地区名	位置					直接保全対象施設			危険度	管轄
			郡・市	町	大字	字（林班）		人家等戸数	公共施設等	道路		
69	210-019	ミカゲト沢下	平川市		碇ヶ関	西碇ヶ関山国有林	(729)			国道	B	津軽署
70	210-020	古遠部温泉	平川市		碇ヶ関	西碇ヶ関山国有林	(730)	1			C	津軽署
71	210-021	割沢林道向い	平川市		碇ヶ関	西碇ヶ関山国有林	(731)		東北道自動車道	国道	C	津軽署
72	210-022	クロタキ沢	平川市		碇ヶ関	西碇ヶ関山国有林	(731)			国道	C	津軽署
73	210-023	コブスギ沢	平川市		碇ヶ関	西碇ヶ関山国有林	(732)			国道	C	津軽署
74	210-024	烏帽子橋上	平川市		碇ヶ関	西碇ヶ関山国有林	(732)			国道	C	津軽署
75	210-025	烏帽子橋下	平川市		碇ヶ関	西碇ヶ関山国有林	(732)			国道	C	津軽署
76	210-026	三ツ森（土倉沢）	平川市		碇ヶ関古懸	三ツ森山国有林	(798～799)	3		市道	B	津軽署
77	210-027	平六（下四十巻）	平川市		切明	津根川森国有林	(1071)			国道	C	津軽署
78	210-028	温川（温川部落）	平川市		切明	津根川森国有林	(1071)	12		国道	A	津軽署
79	210-029	温川（下米沢）	平川市		切明	津根川森国有林	(1079)			国道	C	津軽署
80	210-030	温川（上米沢）	平川市		切明	津根川森国有林	(1079)			国道	C	津軽署
81	210-031	温川（中沢）	平川市		切明	津根川森国有林	(1083～1084)			国道	C	津軽署
82	210-032	平六（高平沢）	平川市		切明	温川沢国有林	(1085)			国道	C	津軽署
83	210-033	温川（上四十巻）	平川市		切明	温川沢国有林	(1086)			国道	C	津軽署
84	210-034	温川（トチケド沢）	平川市		切明	温川沢国有林	(1087)	15		国道	A	津軽署
85	210-035	温川（紫森沢）	平川市		切明	温川沢国有林	(1088)			国道	C	津軽署
86	210-036	切明（上アブラ沢）	平川市		切明	滝ノ森国有林	(1109)			市道	B	津軽署
87	210-037	小国（小国川）	平川市		小国	横前沢国有林	(1113)			市道	C	津軽署
88	210-038	切明（登戸沢）	平川市		切明	滝ノ森国有林	(1106～1107)			市道	C	津軽署
89	210-039	クラノ沢	平川市		切明	滝ノ森国有林	(1104)			林道	C	津軽署
90	321-001	一ツ森Ⅰ	西津軽郡	鰺ヶ沢町	一ツ森	西赤石山国有林	(2038～2039)			県道	C	津軽署
91	321-002	一ツ森Ⅱ	西津軽郡	鰺ヶ沢町	一ツ森	西赤石山国有林	(2041)			県道	B	津軽署
92	321-003	一ツ森Ⅲ	西津軽郡	鰺ヶ沢町	一ツ森	東赤石山国有林	(2058)			県道	C	津軽署
93	323-001	石動	西津軽郡	深浦町	岩坂	大童子山国有林	(2021)	15		県道	A	津軽署
94	323-002	松原向	西津軽郡	深浦町	追良瀬	西追良瀬山国有林	(3035)		水田	町道	B	津軽署
95	323-003	下戸沢	西津軽郡	深浦町	追良瀬	東追良瀬山国有林	(3046)			県道	C	津軽署
96	323-004	長慶平	西津軽郡	深浦町	長慶平	深浦山国有林	(3054)	8		町道	A	津軽署
97	323-005	草湯	西津軽郡	深浦町	岩崎	西岩崎山国有林	(3077)			県道	C	津軽署
98	323-006	仁瀬	西津軽郡	深浦町	岩崎	西岩崎山国有林	(3077)			県道	C	津軽署
99	323-007	十二湖	西津軽郡	深浦町	松神	松神山国有林	(3083)			県道	B	津軽署
100	323-008	追良瀬	西津軽郡	深浦町	追良瀬	北追良瀬山国有林	(3036)	3		林道	C	津軽署
101	343-001	鬼川辺	中津軽郡	西目屋村	川原平	鬼川辺国有林	(180)			県道	B	津軽署
102	343-002	砂子瀬	中津軽郡	西目屋村	砂子瀬	尾太国有林	(125)	10	小・中学校	県道	A	津軽署
103	343-003	東砂子瀬	中津軽郡	西目屋村	砂子瀬	尾太国有林	(125)	35		県道	A	津軽署

No.	調査番号	地　区　名	位　　置					直接保全対象施設			危険度	管轄
			郡・市	町	大字	字（林班）		人家等戸数	公共施設等	道路		
104	343-004	湯ノ沢	中津軽郡	西目屋村	砂子瀬	湯ノ沢国有林	(116)			県道	B	津軽署
105	362-001	吹上沢	南津軽郡	大鰐町	居土	三ツ目内国有林	(507)		水道施設	併用林道	A	津軽署
106	362-002	大白石沢	南津軽郡	大鰐町	早瀬野	西虹貝山国有林	(555)		早瀬野ダム	町道	A	津軽署
107	362-003	関谷沢	南津軽郡	大鰐町	早瀬野	西虹貝山国有林	(569)	6		町道・併林	A	津軽署
108	362-004	大戸屋沢	南津軽郡	大鰐町	島田	東虹貝山国有林	(581)			県道	B	津軽署
109	362-005	島田	南津軽郡	大鰐町	島田	東虹貝山国有林	(583)	25		県道	A	津軽署
110	362-006	島田新田	南津軽郡	大鰐町	島田	東虹貝山国有林	(583)	4		県道・併林	B	津軽署
111	362-007	四ツ目沢	南津軽郡	大鰐町	島田	東虹貝山国有林	(584)	5		県道・併林	B	津軽署
112	362-008	小碇沢	南津軽郡	大鰐町	島田	東虹貝山国有林	(591)			県道	B	津軽署
113	362-009	三ツ目内	南津軽郡	大鰐町	居土	三ツ目内山国有林	(527)	1		林道	C	津軽署
114	362-010	大白石沢	南津軽郡	大鰐町	早瀬野	西虹貝山国有林	(555)		ダム管理施設	林道	B	津軽署
115	205-001	野脇	五所川原市		脇元野脇	磯松山国有林	(579)	5		国道	B	金木支署
116	205-002	喜良市２（小田川）	五所川原市	金木町	嘉瀬	西嘉瀬山国有林	(6)			林道	B	金木支署
117	205-003	喜良市２（小田川）２	五所川原市	金木町	嘉瀬	西嘉瀬山国有林	(6)			林道	B	金木支署
118	205-004	青五線１（金木）	五所川原市	金木町	嘉瀬	東嘉瀬山国有林	(2)			県道	B	金木支署
119	205-005	青五線２（飯詰）	五所川原市		飯詰	飯詰山国有林	(122)			県道	B	金木支署
120	387-001	鮫貝	北津軽郡	中泊町	小浜鮫貝	南小泊山国有林	(596)	62	公民館	町道	A	金木支署
121	387-002	薄市Ａ	北津軽郡	中泊町	薄市	薄市山国有林	(340)	10	水道施設・農地	林道	B	金木支署
122	387-003	薄市Ｂ	北津軽郡	中泊町	薄市	薄市山国有林	(340)	11	水道施設・農地	林道	B	金木支署
123	387-004	下前	北津軽郡	中泊町	下前	権現崎一国有林	(635)			県道	B	金木支署
124	208-001	糸魚渕	むつ市	大畑町		朝比奈岳国有林	(1039)			県道	C	下北署
125	208-002	大滝	むつ市	大畑町		赤滝山国有林	(1058)			県道	C	下北署
126	208-003	薬研観光ホテル裏	むつ市	大畑町		赤滝山国有林	(1058)	4	老人センター	県道	A	下北署
127	208-004	頭首工	むつ市	大畑町		葉色山国有林	(1172)		かんがい用水施設	県道	C	下北署
128	208-005	孵化場	むつ市	大畑町		葉色山国有林	(1176)		孵化場	林道	C	下北署
129	208-006	薬研	むつ市	大畑町		朝比奈岳国有林	(1049)			県道	C	下北署
130	208-007	石切沢	むつ市	大畑町		朝比奈岳国有林	(1039)			県道	C	下北署
131	208-008	すべり沢	むつ市	大畑町	正津川	大尽山国有林	(79)			林道	C	下北署
132	208-009	湯の川	むつ市	川内町		湯野川山国有林	(748)	24	学校・公民館	県道	B	下北署
133	208-010	茂兵エ沢	むつ市	川内町		田野沢山国有林	(766)			県道	C	下北署
134	208-011	安部城	むつ市	川内町		高野山国有林	(717)			林道	C	下北署
135	424-001	古野牛	下北郡	東通村	野牛	釜ノ平国有林	(176)	15		村道	B	下北署
136	425-001	漁協裏	下北郡	風間浦村	蛇浦	石ノ上国有林	(2036)	36		国道	B	下北署
137	425-002	公民館裏	下北郡	風間浦村	蛇浦	寺ノ上国有林	(2036)	18		国道	B	下北署
138	425-003	日陰山１	下北郡	風間浦村	易国間	上ノ畑国有林	(2068)			国道	C	下北署

No.	調査番号	地　区　名	位　　置					直接保全対象施設			危険度	管轄
			郡・市	町	大字	字（林班）		人家等戸数	公共施設等	道路		
139	425-004	日陰山２	下北郡	風間浦村	易国間	上ノ畑国有林	(2068)	6		国道	C	下北署
140	425-005	焼山	下北郡	風間浦村	下風呂	街道添国有林	(2074)			国道	C	下北署
141	425-006	大川尻	下北郡	風間浦村	下風呂	街道添（戌）国有林	(2077)	2		国道	C	下北署
142	425-007	神社裏	下北郡	風間浦村	下風呂	街道添（丙）国有林	(2078)	39		国道	B	下北署
143	426-001	牛滝	下北郡	佐井村	長後	縫道石国有林	(2328)			県道	B	下北署
144	426-002	獅子沢	下北郡	佐井村	佐井	湯ノ川越国有林	(2266)			県道	C	下北署
145	426-003	福浦	下北郡	佐井村	長後	喜平治山国有林	(2303)		学校		B	下北署
146	206-001	白樺沢	十和田市		奥瀬	方平国有林	(13)			市道	B	三八上北署
147	206-002	コイドノ沢	十和田市		奥瀬	生内国有林	(29)		農地	市道	C	三八上北署
148	206-003	石ヶ戸	十和田市		奥瀬	惣辺山国有林	(51)	1		国道	B	三八上北署
149	206-004	石ヶ戸西	十和田市		奥瀬	惣辺山国有林	(51)			国道	C	三八上北署
150	206-005	子の口	十和田市		奥瀬	尻辺山国有林	(67)	9		国道	A	三八上北署
151	206-006	七曲り	十和田市		奥瀬	尻辺山国有林	(67)			国道	C	三八上北署
152	206-007	衝立沢	十和田市		奥瀬	尻辺山国有林	(67)			国道	B	三八上北署
153	206-008	九十九島	十和田市		奥瀬	尻辺山国有林	(71)			国道	B	三八上北署
154	206-009	濁川沢	十和田市		奥瀬	黄瀬山国有林	(93)			林道	C	三八上北署
155	206-010	宇樽部	十和田市		奥瀬	宇樽部国有林	(65)	11		国道	A	三八上北署
156	206-011	馬門岩	十和田市		奥瀬	惣辺山国有林	(52)			国道	C	三八上北署
157	206-012	銚子大滝	十和田市		奥瀬	惣辺山国有林	(54)			国道	C	三八上北署
158	206-013	子の口橋	十和田市		奥瀬	宇樽部国有林	(57)			国道	C	三八上北署
159	206-014	片貝沢	十和田市		法量	谷地国有林	(122)	3	農地	市道	C	三八上北署
160	206-015	五両滝	十和田市		奥瀬	尻辺山国有林	(69)			国道	C	三八上北署
161	206-016	寒沢橋	十和田市		奥瀬	宇樽部国有林	(56～57)			国道	B	三八上北署
162	206-017	十和田	十和田市		奥瀬	惣辺山国有林	(54)			国道	C	三八上北署
163	206-018	姉妹滝	十和田市		奥瀬	惣辺山国有林	(54)			国道	C	三八上北署
164	206-019	天狗岩	十和田市		奥瀬	惣辺山国有林	(54)			国道	C	三八上北署
165	206-020	奥入瀬川	十和田市		奥瀬	惣辺山国有林	(51)			国道	C	三八上北署
166	206-021	立惣辺	十和田市		奥瀬	惣辺山国有林	(51)			国道	C	三八上北署
167	206-022	タタラ沢	十和田市		奥瀬	高崎国有林	(32)			国道	C	三八上北署
168	206-023	四和ダム	十和田市		滝沢	月日山国有林	(4)			市道	C	三八上北署
169	206-024	北股沢入口	十和田市		深待	深待山国有林	(143)			県道	B	三八上北署
170	206-025	椎茸沢	十和田市		奥瀬	尻辺山国有林	(67)			国道	C	三八上北署
171	408-001	石渡沢	上北郡	東北町	外姥沢後久保	外姥沢後久保国有林	(1489)		水田	林道	C	三八上北署
172	408-002	淋代	上北郡	東北町	細津	横沢第二国有林	(1267)		農地	林道	C	三八上北署
173	408-003	キツネ沢	上北郡	東北町	横沢山	横沢第一国有林	(1250)			林道	C	三八上北署
174	408-004	赤川	上北郡	東北町	塔の沢山	塔の沢山国有林	(1482)		公共施設	県道	A	三八上北署

No.	調査番号	地　区　名	位　　置					直接保全対象施設			危険度	管轄
			郡・市	町	大字	字（林班）		人家等戸数	公共施設等	道路		
175	411-001	県道　尾駮・有戸停車場線１	上北郡	六ヶ所村	鷹架	向田国有林	(1148)	9	水田	県道	C	三八上北署
176	411-002	県道　尾駮・有戸停車場線２	上北郡	六ヶ所村	鷹架	向田国有林	(1148)			県道	C	三八上北署
177	443-001	熊原川	三戸郡	田子町	関	南来満山国有林	(525)			国道	B	三八上北署
178	443-002	下道円沢	三戸郡	田子町	関	南来満山国有林	(539)		農地	林道	B	三八上北署
179	443-003	萱野沢	三戸郡	田子町	関	北来満山国有林	(554～555)			国道	C	三八上北署
180	450-001	大滝沢	三戸郡	新郷村	戸来	戸来岳国有林	(599)			県道	B	三八上北署

(2) 民　有　林

山腹崩壊危険地区

農林水産部

平成29年10月１日現在

危険地区番号		位置				公共施設等		
		市町村		大字	字	人家	公共施設	道路
201	Ｓ０００１	青森市		鶴ヶ坂	山本	0	1	国
201	Ｓ０００２	青森市		野沢	稲荷沢	2		県
201	Ｓ０００３	青森市		野沢	川部	30		県
201	Ｓ０００４	青森市		滝沢	住吉	15	1	県
201	Ｓ０００５	青森市		久栗坂	山辺	8		国
201	Ｓ０００６	青森市		浅虫	坂本	7	1	市
201	Ｓ０００７	青森市		久栗坂	山辺	10	2	国
201	Ｓ０００８	青森市		滝沢	住吉	15		県
201	Ｓ０００９	青森市	浪岡	大釈迦	沢田	13		国
201	Ｓ００１０	青森市	浪岡	王余魚沢	天狗平	0		県
201	Ｓ００１１	青森市	浪岡	王余魚沢	天狗平	0		県
201	Ｓ００１２	青森市	浪岡	王余魚沢	王余魚沢	30	1	県
201	Ｓ００１３	青森市	浪岡	北中野	桃里	0		県
201	Ｓ００１４	青森市	浪岡	北中野	上沢田	0		県
201	Ｓ００１５	青森市	浪岡	北中野	桃里	0		県
201	Ｓ００１６	青森市	浪岡	北中野	村元	0		農
201	Ｓ００１７	青森市	浪岡	相沢	長沢	1		県
201	Ｓ００１８	青森市	浪岡	相沢	村元	13		市
201	Ｓ００１９	青森市	浪岡	細野	沢井	25	2	県
201	Ｓ００２０	青森市	浪岡	細野	沢井	30	1	市
201	Ｓ００２１	青森市	浪岡	細野	目倉石	10		市
201	Ｓ００２２	青森市	浪岡	細野	目倉石	5		市
201	Ｓ００２３	青森市	浪岡	細野	大沢	0		県
201	Ｓ００２４	青森市	浪岡	細野	大沢	10		市
201	Ｓ００２５	青森市	浪岡	王余魚沢	片子都谷森	0		農
201	Ｓ００２６	青森市	浪岡	王余魚沢	片子都谷森	0		市
201	Ｓ００２７	青森市	浪岡	藍内	長沢	0		農
202	Ｓ０００１	弘前市		中野	小三島	0		市
202	Ｓ０００２	弘前市		桜庭	狼ノ平	17	1	県
202	Ｓ０００３	弘前市		桜庭	外山	56	2	県
202	Ｓ０００４	弘前市		黒土	山裾	0		農
202	Ｓ０００５	弘前市		国吉	耕田	0		県
202	Ｓ０００６	弘前市		平山	赤沢	18	1	市
202	Ｓ０００７	弘前市		高野	突山	0		農
202	Ｓ０００８	弘前市		坂元	山元	6		県
202	Ｓ０００９	弘前市		十面沢	轡	20		県
202	Ｓ００１０	弘前市		十面沢	轡	40	1	県
202	Ｓ００１１	弘前市		大沢	堂ヶ平	0		林
202	Ｓ００１２	弘前市		一野渡	山下	0		市
202	Ｓ００１３	弘前市		如来瀬	大久保平	0		県
202	Ｓ００１４	弘前市		如来瀬	山田	0		県
202	Ｓ００１５	弘前市		如来瀬	山田	0		県
202	Ｓ００１６	弘前市		宮地	宮本	9		市
202	Ｓ００１７	弘前市		新法師	泉	21		市
202	Ｓ００１８	弘前市		百沢	東岩木山	10		市
202	Ｓ００１９	弘前市		常盤野	上黒沢	0		県
202	Ｓ００２０	弘前市		紙漉沢	堰根	0	1	市
202	Ｓ００２１	弘前市		紙漉沢	堰根	23		市

危険地区番号		位置				公共施設等		
		市町村		大字	字	人家	公共施設	道路
202	Ｓ００２２	弘前市		紙漉沢	山越	52		県
202	Ｓ００２３	弘前市		紙漉沢	山越	17		市
202	Ｓ００２４	弘前市		坂市	亀田	5		県
202	Ｓ００２５	弘前市		坂市	亀田	21		県
202	Ｓ００２６	弘前市		藤沢	野田	2		県
202	Ｓ００２７	弘前市		藤沢	野田	10		県
202	Ｓ００２８	弘前市		大助	野田	22	1	市
202	Ｓ００２９	弘前市		相馬	竜ヶ平	0		市
202	Ｓ００３０	弘前市		相馬	箆九枚	0		市
202	Ｓ００３１	弘前市		相馬	箆九枚	0		市
202	Ｓ００３２	弘前市		相馬	野脇	2		市
202	Ｓ００３３	弘前市		相馬	野脇	11		市
202	Ｓ００３４	弘前市		相馬	薬師平	20	1	県
202	Ｓ００３５	弘前市		藍内	立石	0		県
202	Ｓ００３６	弘前市		藍内	立石	7		県
202	Ｓ００３７	弘前市		藍内	富田	1		県
202	Ｓ００３８	弘前市		藍内	富田	11	2	県
202	Ｓ００３９	弘前市		藍内	富田	0		林
202	Ｓ００４０	弘前市		藍内	関ヶ平	0		林
202	Ｓ００４１	弘前市		水木在家	清水沢	0		林
202	Ｓ００４２	弘前市		沢田	園村	12	2	市
202	Ｓ００４３	弘前市		坂市	坂市沢	0		市
202	Ｓ００４４	弘前市		相馬	鳴ヶ沢	0		農
202	Ｓ００４５	弘前市		湯口	三ノ細川	0		農
203	Ｓ０００１	八戸市		市川町	稲荷後	30		市
203	Ｓ０００２	八戸市		市川町	稲荷後	25		市
203	Ｓ０００３	八戸市		河原木	八太郎山	14	1	市
203	Ｓ０００４	八戸市		河原木	日計	21		市
203	Ｓ０００５	八戸市		河原木	小田	26	1	市
203	Ｓ０００６	八戸市		尻内町	根岸山添	35	1	市
203	Ｓ０００７	八戸市		尻内町	根岸山添	19		市
203	Ｓ０００８	八戸市		尻内町	正法寺	19		市
203	Ｓ０００９	八戸市		豊崎町	彦ヶ沢	37		市
203	Ｓ００１０	八戸市		豊崎町	上七崎	37	1	県
203	Ｓ００１１	八戸市		豊崎町	上七崎	11		県
203	Ｓ００１２	八戸市		豊崎町	上七崎	2	1	市
203	Ｓ００１３	八戸市		櫛引	夏間木	3		市
203	Ｓ００１４	八戸市		櫛引	寺沢	14	1	国
203	Ｓ００１５	八戸市		中居林	舘越山	30		国
203	Ｓ００１６	八戸市		是川	差波	19	1	県
203	Ｓ００１７	八戸市		是川	舘前	14		市
203	Ｓ００１８	八戸市		是川	西母袋子	10		市
203	Ｓ００１９	八戸市	南郷区	島守	矢八坂	20	1	県
203	Ｓ００２３	八戸市	南郷区	島守	長坂長根	0		市
203	Ｓ００２４	八戸市	南郷区	島守	相畑	5		市
203	Ｓ００２５	八戸市	南郷区	島守	源助平	10		市
203	Ｓ００２６	八戸市	南郷区	島守	狼山	0		市
203	Ｓ００２７	八戸市	南郷区	島守	砂籠	6	1	市
203	Ｓ００２８	八戸市	南郷区	島守	古里	10		市
203	Ｓ００２９	八戸市	南郷区	島守	大三代	2		市
204	Ｓ０００１	黒石市		花巻	前山	32	1	国
204	Ｓ０００２	黒石市		上山形	前山	0	1	市
204	Ｓ０００３	黒石市		大川原	ヒグリ	10		国

危険地区番号		位置				公共施設等		
		市町村		大字	字	人家	公共施設	道路
204	Ｓ０００４	黒石市		大川原	堂子沢	6		市
204	Ｓ０００５	黒石市		大川原	キノ木沢	26	1	国
204	Ｓ０００６	黒石市		浅瀬石	浅瀬石山	0		市
204	Ｓ０００７	黒石市		袋	上野	46	1	市
204	Ｓ０００８	黒石市		袋	富田	32	1	市
204	Ｓ０００９	黒石市		二庄内	鍵掛	0		国
204	Ｓ００１０	黒石市		沖浦	青荷沢	0		国
204	Ｓ００１１	黒石市		大川原	ヒグリ	0		国
204	Ｓ００１２	黒石市		高館	乙高原	0		農
204	Ｓ００１３	黒石市		高館	乙高原			農
204	Ｓ００１４	黒石市		二庄内	赤田		1	国
204	Ｓ００１５	黒石市		上十川	長谷沢二番囲			市
205	Ｓ０００１	五所川原市		前田野目	砂田	5		国
205	Ｓ０００２	五所川原市		前田野目	犬走	0		県
205	Ｓ０００３	五所川原市		前田野目	犬走	0		国
205	Ｓ０００４	五所川原市		前田野目	犬走	3		市
205	Ｓ０００５	五所川原市		飯詰	影日沢	3		市
205	Ｓ０００６	五所川原市		前田野目	長峰	0	1	
205	Ｓ０００７	五所川原市		神山	殊ノ峰	0		市
205	Ｓ０００８	五所川原市		松野木	影日	0		県
205	Ｓ０００９	五所川原市		戸沢	玉清水	0		市
205	Ｓ００１０	五所川原市		飯詰	影日沢	0		県
205	Ｓ００１１	五所川原市		金木町嘉瀬端山崎		4		市
205	Ｓ００１２	五所川原市		金木町喜良市千苅		15		市
205	Ｓ００１３	五所川原市		金木町喜良市芦ヶ沢		0		農
205	Ｓ００１４	五所川原市		相内桂川		6		市
205	Ｓ００１５	五所川原市		磯松赤川		6	1	
205	Ｓ００１６	五所川原市		相内実取		0		市
205	Ｓ００１７	五所川原市		相内実取		0		市
206	Ｓ０００１	十和田市		深持	若狭	0		県
206	Ｓ０００２	十和田市		深持	若狭	0		県
206	Ｓ０００３	十和田市		深持	若狭	0		県
206	Ｓ０００４	十和田市		深持	如来堂	0		県
206	Ｓ０００５	十和田市		深持	柏木	1		県
206	Ｓ０００６	十和田市		深持	梅家ノ下	5		県
206	Ｓ０００７	十和田市		米田	万内	2		
206	Ｓ０００８	十和田市		大不動	山中	0	1	
206	Ｓ０００９	十和田市		米田	杉ノ木向	5		市
206	Ｓ００１０	十和田市		米田	向町	3		市
206	Ｓ００１１	十和田市		米田	向町	0	1	
206	Ｓ００１２	十和田市		米田	森ノ越	2		
206	Ｓ００１３	十和田市		米田	長下	2	1	
206	Ｓ００１４	十和田市		米田	鶉平	5		市
206	Ｓ００１５	十和田市		滝沢	川原	1		
206	Ｓ００１６	十和田市		滝沢	館	6	2	農
206	Ｓ００１７	十和田市		滝沢	館	3	1	
206	Ｓ００１８	十和田市		米田	種原	2		
206	Ｓ００１９	十和田市		伝法寺	蒼前堂	5		農
206	Ｓ００２０	十和田市		大沢田	大沢田	1		
206	Ｓ００２１	十和田市		洞内	小田道	0		市
206	Ｓ００２２	十和田市		滝沢	平	0		市
206	Ｓ００２３	十和田市		洞内	山崎	15		県
206	Ｓ００２４	十和田市		三本木	沼袋	2		

危険地区番号		位置				公共施設等		
		市町村		大字	字	人家	公共施設	道路
206	Ｓ００２５	十和田市		立崎	堤尻	25		市
206	Ｓ００２６	十和田市		赤沼	下川原	6		県
206	Ｓ００２７	十和田市		八斗沢	家ノ下	3		県
206	Ｓ００２８	十和田市		伝法寺	大窪	0		市
206	Ｓ００２９	十和田市		深持	深持山	0		県
206	Ｓ００３０	十和田市		奥瀬	栃久保	15		国
206	Ｓ００３１	十和田市		奥瀬	栃久保	13		市
206	Ｓ００３２	十和田市		奥瀬	立石	17		市
206	Ｓ００３３	十和田市		奥瀬	北向	10		市
206	Ｓ００３４	十和田市		法量	焼山	3	1	国
206	Ｓ００３５	十和田市		法量	中里	0		市
206	Ｓ００３６	十和田市		法量	中里	4		市
206	Ｓ００３７	十和田市		法量	中里	4		市
206	Ｓ００３８	十和田市		法量	山屋	16		市
206	Ｓ００３９	十和田市		法量	鳥谷附	12		県
206	Ｓ００４０	十和田市		法量	漆畑	8		国
206	Ｓ００４１	十和田市		法量	漆畑	33		国
206	Ｓ００４２	十和田市		法量	漆畑	6		国
206	Ｓ００４３	十和田市		法量	小倉川原	1		国
206	Ｓ００４４	十和田市		法量	長沢	9		市
206	Ｓ００４５	十和田市		法量	府金	5		市
206	Ｓ００４６	十和田市		沢田	三日市	10		市
206	Ｓ００４７	十和田市		法量	生内	0		農
206	Ｓ００４８	十和田市		法量	焼山	0		国
206	Ｓ００４９	十和田市		法量	焼山	0		国
206	Ｓ００５０	十和田市		奥瀬	栃久保	2		林
206	Ｓ００５１	十和田市		法量	焼山	15		市
206	Ｓ００５２	十和田市		奥瀬	生内	0		農
207	Ｓ０００１	三沢市			大町	7		市
207	Ｓ０００２	三沢市			薬師町	13		市
207	Ｓ０００３	三沢市			古間木	13		市
207	Ｓ０００４	三沢市			駒沢	5		市
208	Ｓ０００１	むつ市		大平町		17		市
208	Ｓ０００２	むつ市		中野沢	畑沢野	0		私
208	Ｓ０００３	むつ市		川内町蠣崎寺ノ前		8	1	国
208	Ｓ０００４	むつ市		川内町宿野部		0		国
208	Ｓ０００５	むつ市		川内町川代家ノ上		4		国
208	Ｓ０００６	むつ市		川内町葛沢		15		国
208	Ｓ０００７	むつ市		川内町中道		0		市
208	Ｓ０００８	むつ市		川内町下小倉平		25	1	市
208	Ｓ０００９	むつ市		川内町槍川稲沢		30	1	国
208	Ｓ００１０	むつ市		川内町熊ヶ平		3		市
208	Ｓ００１１	むつ市		大畑町木野部		10		市
208	Ｓ００１２	むつ市		大畑町木野部		7		市
208	Ｓ００１３	むつ市		大畑町釣屋浜		5	1	国
208	Ｓ００１４	むつ市		大畑町孫次郎間		15		市
208	Ｓ００１５	むつ市		大畑町湯坂下		15		県
208	Ｓ００１６	むつ市		大畑町小目名村		46		県
208	Ｓ００１７	むつ市		大畑町本町		80		市
208	Ｓ００１８	むつ市		大畑町兎沢		3	1	市
208	Ｓ００１９	むつ市		大畑町喜和田川平		23		県
208	Ｓ００２０	むつ市		大畑町明神平		2		県
208	Ｓ００２１	むつ市		脇野沢九艘泊		20	2	県

危険地区番号		位置				公共施設等		
		市町村		大字	字	人家	公共施設	道路
208	Ｓ００２２	むつ市		脇野沢蛸田		20	2	県
208	Ｓ００２３	むつ市		脇野沢寄浪		35	2	県
208	Ｓ００２４	むつ市		脇野沢新井田		30	1	県
208	Ｓ００２５	むつ市		脇野沢瀬野		3	1	県
208	Ｓ００２６	むつ市		脇野沢瀬野川目		0	1	市
208	Ｓ００２７	むつ市		脇野沢渡向		20	2	市
208	Ｓ００２８	むつ市		脇野沢七引		0	1	国
208	Ｓ００２９	むつ市		脇野沢滝山		30	1	国
208	Ｓ００３０	むつ市		脇野沢田ノ頭		0		国
208	Ｓ００３１	むつ市		脇野沢源藤城		40		国
208	Ｓ００３２	むつ市		脇野沢芋田		50	2	県
209	Ｓ０００１	つがる市		木造舘岡小屋野		0		農
209	Ｓ０００２	つがる市		富萢町屏風山		0		県
210	Ｓ０００１	平川市		葛川葛川出口		12		市
210	Ｓ０００２	平川市		葛川大川添		4	1	国
210	Ｓ０００３	平川市		葛川田ノ沢口		39	3	市
210	Ｓ０００４	平川市		葛川上ノ平		1		国
210	Ｓ０００５	平川市		葛川長小股		21	1	国
210	Ｓ０００６	平川市		葛川平六村下		14		国
210	Ｓ０００７	平川市		切明誉田邸		3		市
210	Ｓ０００８	平川市		切明螢沢		4	1	県
210	Ｓ０００９	平川市		切明切明山下		4	1	県
210	Ｓ００１０	平川市		小国小国山下		20		市
210	Ｓ００１１	平川市		小国小国山下		50	1	県
210	Ｓ００１２	平川市		小国川辺		0		市
210	Ｓ００１３	平川市		小国川辺		30	2	県
210	Ｓ００１４	平川市		小国川原田		5	1	市
210	Ｓ００１５	平川市		葛川大川添		0		国
210	Ｓ００１６	平川市		葛川大川添		0		国
210	Ｓ００１７	平川市		切明誉田邸		6		市
210	Ｓ００１８	平川市		碇ヶ関踏田切		10		市
210	Ｓ００１９	平川市		碇ヶ関久吉蕷ヶ平		52	1	市
210	Ｓ００２０	平川市		碇ヶ関久吉二ノ渡		25	1	市
210	Ｓ００２１	平川市		碇ヶ関白沢		40	1	市
210	Ｓ００２２	平川市		碇ヶ関古懸門前		50	1	市
210	Ｓ００２３	平川市		碇ヶ関古懸永野		21	1	市
210	Ｓ００２４	平川市		碇ヶ関大落前山		2	1	国
301	Ｓ０００１	平内町		茂浦	馬屋尻	8		県
301	Ｓ０００２	平内町		茂浦	浦田	10		
301	Ｓ０００３	平内町		東田沢	小舘	35		県
301	Ｓ０００４	平内町		東田沢	小湊越	6		県
301	Ｓ０００５	平内町		東田沢	小湊越	13		町
301	Ｓ０００６	平内町		東田沢	小湊越	0		県
301	Ｓ０００７	平内町		東田沢	小湊越	0		県
301	Ｓ０００８	平内町		白砂	脇ノ沢	0		県
301	Ｓ０００９	平内町		田茂木	福取	0		町
301	Ｓ００１０	平内町		内童子	引の越	0		林
301	Ｓ００１１	平内町		稲生	稲生	10		県
301	Ｓ００１２	平内町		茂浦	前田	5		町
301	Ｓ００１３	平内町		東田沢	小湊越	10		県
301	Ｓ００１４	平内町		小湊	外の沢	0		町
301	Ｓ００１５	平内町		小湊	愛宕	0		町
301	Ｓ００１６	平内町		山口	山口	10		町

危険地区番号		位置				公共施設等		
		市町村		大字	字	人家	公共施設	道路
301	Ｓ００１７	平内町		山口	小沢	13		町
303	Ｓ０００１	今別町		今別	中沢	13		県
303	Ｓ０００２	今別町		大泊	与茂内	10		国
303	Ｓ０００３	今別町		大泊	大村元	25	2	町
303	Ｓ０００４	今別町		大泊	上野	2	1	国
303	Ｓ０００５	今別町		大泊	鋳釜	2		国
303	Ｓ０００６	今別町		浜名	三九郎沢	3		県
303	Ｓ０００７	今別町		浜名	二ツ石	0	1	県
303	Ｓ０００８	今別町		大川平	村元	2		
307	Ｓ０００１	外ヶ浜町			蟹田大平沢辺	35	2	
307	Ｓ０００２	外ヶ浜町			蟹田小国東小国山	0		国
307	Ｓ０００３	外ヶ浜町			平舘弥蔵釜	30	1	国
307	Ｓ０００４	外ヶ浜町			平舘舟岡	47	1	国
307	Ｓ０００５	外ヶ浜町			平舘舟岡	39	1	国
307	Ｓ０００６	外ヶ浜町			平舘磯山	15		国
307	Ｓ０００７	外ヶ浜町			平舘元宇田	7		国
307	Ｓ０００８	外ヶ浜町			平舘今津尻高	0		国
307	Ｓ０００９	外ヶ浜町			平舘元宇田	8	1	国
307	Ｓ００１０	外ヶ浜町			平舘野田才ノ神	0		国
307	Ｓ００１１	外ヶ浜町			三厩桙榔	5		国
307	Ｓ００１２	外ヶ浜町			三厩上宇鉄	7		国
307	Ｓ００１３	外ヶ浜町			三厩上算用師	7	1	町
307	Ｓ００１４	外ヶ浜町			三厩本町	60	4	国
307	Ｓ００１５	外ヶ浜町			三厩桃ヶ丘	15	1	県
307	Ｓ００１６	外ヶ浜町			三厩釜野澤	5		町
307	Ｓ００１７	外ヶ浜町			三厩龍浜	0	1	国
321	Ｓ０００１	鰺ヶ沢町		姥袋町	霜坂熊ヶ沢	8		町
321	Ｓ０００２	鰺ヶ沢町		種里町	大津	15		県
321	Ｓ０００３	鰺ヶ沢町		小森町	野田	37		県
321	Ｓ０００４	鰺ヶ沢町		舞戸町	三ツ沢	10		町
321	Ｓ０００５	鰺ヶ沢町		中村町	中山ノ井	50	2	県
321	Ｓ０００６	鰺ヶ沢町		松代町	土倉山	20		町
321	Ｓ０００７	鰺ヶ沢町		中村町	下清水崎	35		町
321	Ｓ０００８	鰺ヶ沢町		南浮田	早田	20		県
321	Ｓ０００９	鰺ヶ沢町		南金沢町	晴間	20	1	県
321	Ｓ００１０	鰺ヶ沢町		日照田町	野脇	3		県
321	Ｓ００１１	鰺ヶ沢町		舞戸町	三ツ沢	10		県
321	Ｓ００１２	鰺ヶ沢町		一ツ森町	湯涌淵	0		県
321	Ｓ００１３	鰺ヶ沢町		小森町	恩愛沢	3		県
321	Ｓ００１４	鰺ヶ沢町		南浮田町	米山	10		県
323	Ｓ０００１	深浦町		驫木	扇田	0	1	国
323	Ｓ０００２	深浦町		田野沢	清滝	10	1	町
323	Ｓ０００３	深浦町		北金ヶ沢	塩見形	50	2	県
323	Ｓ０００４	深浦町		北金ヶ沢	関	0	1	国
323	Ｓ０００５	深浦町		岩坂	長谷野沢	0	1	県
323	Ｓ０００６	深浦町		岩坂	石動	18		県
323	Ｓ０００７	深浦町		追良瀬	塩見崎	0	1	
323	Ｓ０００８	深浦町		北金ヶ沢	塩見形	10	3	国
323	Ｓ０００９	深浦町		岩坂	横塚	4		県
323	Ｓ００１０	深浦町		岩坂	横塚	9		県
323	Ｓ００１１	深浦町		大間越	筧	0	1	国
323	Ｓ００１２	深浦町		大間越	上小屋野	25	2	国
323	Ｓ００１３	深浦町		黒崎	大浜	3	1	国
323	Ｓ００１４	深浦町		黒崎	柳原	0	1	国

危険地区番号		位置				公共施設等		
		市町村		大字	字	人家	公共施設	道路
323	Ｓ００１５	深浦町		松神	上浜松	3	1	国
323	Ｓ００１６	深浦町		松神	中浜松	25		国
323	Ｓ００１７	深浦町		森山	松浦	24	1	国
323	Ｓ００１８	深浦町		正道尻	大野平	24	1	国
323	Ｓ００１９	深浦町		大間越	山科	0		町
323	Ｓ００２０	深浦町		松神	上浜松	8	1	国
323	Ｓ００２１	深浦町		黒崎	船嵐	4	1	国
323	Ｓ００２２	深浦町		正道尻	大野平	0		農
323	Ｓ００２３	深浦町		久田	桐の沢	23		農
323	Ｓ００２４	深浦町		松神	下浜松	4	1	農
343	Ｓ０００１	西目屋村		砂子瀬	砂子渡	0		村
343	Ｓ０００２	西目屋村		砂子瀬	漆原	0		村
343	Ｓ０００３	西目屋村		大秋	都谷森	0		村
343	Ｓ０００４	西目屋村		川原平	大沢	2	1	県
343	Ｓ０００５	西目屋村		砂子瀬	水上	0		県
343	Ｓ０００６	西目屋村		居森平	寒沢	0		県
343	Ｓ０００７	西目屋村		居森平	寒沢	7		村
343	Ｓ０００８	西目屋村		村市	稲葉	22	2	県
343	Ｓ０００９	西目屋村		村市	村元	2	1	県
343	Ｓ００１０	西目屋村		田代	神田	0		農
343	Ｓ００１１	西目屋村		田代	神田	0		農
343	Ｓ００１２	西目屋村		白沢	沢無平	5		村
343	Ｓ００１３	西目屋村		白沢	山内	0		林
343	Ｓ００１４	西目屋村		白沢	山内	0		林
343	Ｓ００１５	西目屋村		大秋	開野	21	1	県
343	Ｓ００１６	西目屋村		田代	名坪平	10	1	県
343	Ｓ００１７	西目屋村		村市	生田	5		村
362	Ｓ０００１	大鰐町		森山	堂山	0	1	町
362	Ｓ０００２	大鰐町		三ツ目内	大堰口	9	1	町
362	Ｓ０００３	大鰐町		居土	目屋沢	16		町
362	Ｓ０００４	大鰐町		居土	田ノ沢	9		町
362	Ｓ０００５	大鰐町		居土	三嵩	6	1	町
362	Ｓ０００６	大鰐町		居土	山部	30	1	町
362	Ｓ０００７	大鰐町		虹貝	大熊沢	24	2	町
362	Ｓ０００８	大鰐町		早瀬野	小金沢	64	1	町
362	Ｓ０００９	大鰐町		長峰	前田	20	2	高
362	Ｓ００１０	大鰐町		唐牛	戸井頭	200	2	国
362	Ｓ００１１	大鰐町		虹貝	中熊沢	40		町
362	Ｓ００１２	大鰐町		居土	春木沢	7		町
362	Ｓ００１３	大鰐町		唐牛	沼田	36		国
362	Ｓ００１４	大鰐町		唐牛	富岡	0		町
387	Ｓ０００１	中泊町		尾別	浅井	20		国
387	Ｓ０００２	中泊町		尾別	小谷	7		町
387	Ｓ０００３	中泊町		高根	小金石	26		国
387	Ｓ０００４	中泊町		高根	小金石	5		国
387	Ｓ０００５	中泊町		高根	小金石	0		国
387	Ｓ０００６	中泊町		高根	小金石	0		国
387	Ｓ０００７	中泊町		高根	小金石	20		国
387	Ｓ０００８	中泊町		高根	小金石	15		国
387	Ｓ０００９	中泊町		薄市	玉清水	10		町
387	Ｓ００１０	中泊町		薄市	花持	10		国
387	Ｓ００１１	中泊町		今泉	唐崎	25		町
387	Ｓ００１２	中泊町		今泉	唐崎	15		国
387	Ｓ００１３	中泊町		宮野沢	浦島	30		町

危険地区番号		位置				公共施設等		
		市町村		大字	字	人家	公共施設	道路
387	Ｓ００１４	中泊町		小泊	鮫貝	3	1	町
387	Ｓ００１５	中泊町		小泊	鮫貝	6		国
387	Ｓ００１６	中泊町		小泊	鮫貝	15		町
387	Ｓ００１７	中泊町		小泊	小泊	10		町
387	Ｓ００１８	中泊町		小泊	坊主沢	11	1	県
387	Ｓ００１９	中泊町		小泊	坊主沢	27		県
387	Ｓ００２０	中泊町		小泊	大山長根	2		県
387	Ｓ００２１	中泊町		小泊	大山長根	14		県
387	Ｓ００２２	中泊町		小泊	大山長根	20		町
387	Ｓ００２３	中泊町		小泊	嗽沢	10		
387	Ｓ００２４	中泊町		小泊	尾崎道	1		県
387	Ｓ００２５	中泊町		小泊	鮫貝	0	1	町
387	Ｓ００２６	中泊町		小泊	折戸	3		町
387	Ｓ００２７	中泊町		小泊	砂山	2		町
402	Ｓ０００１	七戸町			大林	4		
402	Ｓ０００２	七戸町			見町	11	1	町
402	Ｓ０００３	七戸町			新川原	3		県
402	Ｓ０００４	七戸町			和田下	5		国
402	Ｓ０００５	七戸町			西野	4		県
402	Ｓ０００６	七戸町			倉岡	4		町
402	Ｓ０００７	七戸町			西野	2		県
402	Ｓ０００８	七戸町			上町野	15		町
402	Ｓ０００９	七戸町			後河原	10		町
402	Ｓ００１０	七戸町			荒熊内	0	2	国
402	Ｓ００１１	七戸町			天神林	2		国
402	Ｓ００１２	七戸町			舘野	0	1	国
402	Ｓ００１３	七戸町			榎林家ノ後	1		
402	Ｓ００１４	七戸町			榎林家ノ後	5		町
405	Ｓ０００１	六戸町		上吉田	前田	20		県
405	Ｓ０００２	六戸町		鶴喰	日向山	0		県
405	Ｓ０００３	六戸町		鶴喰	前山	0		町
405	Ｓ０００４	六戸町		犬落瀬	木越	1		
406	Ｓ０００１	横浜町			苗代川目	5		国
406	Ｓ０００２	横浜町			苗代川目	6		国
406	Ｓ０００３	横浜町			家ノ前川目	12	1	町
406	Ｓ０００４	横浜町			林ノ脇	10		国
408	Ｓ０００１	東北町			蓼内久保	0		県
408	Ｓ０００２	東北町			舟ヶ沢	12	1	県
408	Ｓ０００３	東北町			田ノ沢	11		県
408	Ｓ０００４	東北町			石文	0	1	県
408	Ｓ０００５	東北町			馬込	10		
408	Ｓ０００６	東北町			切左坂道ノ下	0		町
408	Ｓ０００７	東北町			舟ヶ沢	18		町
408	Ｓ０００８	東北町			舟ヶ沢	18		町
411	Ｓ０００１	六ヶ所村		鷹架	久保ノ内	10		県
411	Ｓ０００２	六ヶ所村		倉内	唐貝地	5		県
411	Ｓ０００３	六ヶ所村		鷹架	向田	0	2	県
411	Ｓ０００４	六ヶ所村		尾鮫	前田	7		林
411	Ｓ０００５	六ヶ所村		平沼	二階坂	0		村
424	Ｓ０００１	東通村		野牛	稲崎	15		村
424	Ｓ０００２	東通村		野牛	野牛	10		村
424	Ｓ０００３	東通村		野牛	袰部	30		村
424	Ｓ０００４	東通村		岩屋	往来	25		県

危険地区番号		位置				公共施設等		
		市町村		大字	字	人家	公共施設	道路
424	Ｓ０００５	東通村		岩屋	往来	70		県
424	Ｓ０００６	東通村		尻屋		97	2	県
424	Ｓ０００７	東通村		尻屋		8	1	村
424	Ｓ０００８	東通村		尻労	尻労	30		県
424	Ｓ０００９	東通村		砂子又	沢内	0		国
424	Ｓ００１０	東通村		砂子又	八森	0		国
424	Ｓ００１１	東通村		尻屋	八峠	4		県
424	Ｓ００１２	東通村		尻労	尻労	0	1	
424	Ｓ００１３	東通村		野牛	野牛川	0		村
424	Ｓ００１４	東通村		田屋	上田屋	0		農
424	Ｓ００１５	東通村		砂子又	砂子又	0		村
425	Ｓ０００１	風間浦村		易国間	小倉畑	20		村
425	Ｓ０００２	風間浦村		蛇浦	古釜谷	76	1	国
425	Ｓ０００３	風間浦村		蛇浦	新釜谷	20		国
425	Ｓ０００４	風間浦村		易国間	新町	7		村
425	Ｓ０００５	風間浦村		易国間	新町	68		国
425	Ｓ０００６	風間浦村		易国間	菅ノ尻	3		国
425	Ｓ０００７	風間浦村		易国間	桑畑	10		国
425	Ｓ０００８	風間浦村		下風呂	街道添	1		国
425	Ｓ０００９	風間浦村		下風呂	街道添	12		国
425	Ｓ００１０	風間浦村		下風呂	下風呂	10		国
425	Ｓ００１１	風間浦村		下風呂	畑尻	35		国
425	Ｓ００１２	風間浦村		下風呂	烏谷場ノ上	15		国
425	Ｓ００１３	風間浦村		下風呂	甲	6	1	村
425	Ｓ００１４	風間浦村		下風呂	甲	15		国
425	Ｓ００１５	風間浦村		下風呂	甲平ノ上	5		村
425	Ｓ００１６	風間浦村		易国間	ニタ川	0		国
426	Ｓ０００１	佐井村		長後	牛滝	28	1	村
426	Ｓ０００２	佐井村		長後	福浦	35	2	村
426	Ｓ０００３	佐井村		長後	長後	40	2	村
426	Ｓ０００４	佐井村		佐井	矢越	16	1	国
426	Ｓ０００５	佐井村		長後	穴マ	27	2	国
426	Ｓ０００６	佐井村		佐井	大佐井川目	27		村
426	Ｓ０００７	佐井村		佐井	古佐井	5		村
441	Ｓ０００１	三戸町		蛇沼	十二平	3		町
441	Ｓ０００２	三戸町		蛇沼	本村	10	2	町
441	Ｓ０００３	三戸町		蛇沼	下川原	14		町
441	Ｓ０００４	三戸町		貝守	杉沢	15		県
441	Ｓ０００５	三戸町		貝守	下平	4		町
441	Ｓ０００６	三戸町		蛇沼	上在所	15	2	町
441	Ｓ０００７	三戸町		川守田	関根川原	7		国
441	Ｓ０００８	三戸町		梅内	城ノ下	30	2	県
441	Ｓ０００９	三戸町		梅内	城ノ下	20		町
441	Ｓ００１０	三戸町		斗内	沢田	2		国
441	Ｓ００１１	三戸町		斗内	寺牛	30	2	国
441	Ｓ００１２	三戸町		斗内	大舌	15	1	国
441	Ｓ００１３	三戸町		斗内	夏焼	15		町
441	Ｓ００１４	三戸町		斗内	夏焼	8		町
441	Ｓ００１５	三戸町		梅内	下藤子	15	1	町
441	Ｓ００１６	三戸町		泉山	泉山	0		町
441	Ｓ００１７	三戸町		梅内	駒木	0	1	町
441	Ｓ００１８	三戸町		斗内	沢田	15		国
441	Ｓ００１９	三戸町		川守田	下比良	30		国

危険地区番号		位置				公共施設等		
		市町村		大字	字	人家	公共施設	道路
441	Ｓ００２０	三戸町		斗内	角沢	0		町
441	Ｓ００２１	三戸町		袴田	元才	10		県
441	Ｓ００２２	三戸町		斗内	栗木沢	0		国
441	Ｓ００２３	三戸町		目時	上平	3		町
441	Ｓ００２４	三戸町		目時	繋	10	1	町
441	Ｓ００２５	三戸町		斗内	山端	10		町
441	Ｓ００２６	三戸町		貝守	下田	3	1	町
441	Ｓ００２７	三戸町		同心町	諏訪内	124		町
441	Ｓ００２８	三戸町		豊川	北向	20		国
441	Ｓ００２９	三戸町		川守田	宇藤坂	0		県
441	Ｓ００３０	三戸町		貝守	滝ノ又	0	0	県
442	Ｓ０００１	五戸町		上市川	日向山	12		町
442	Ｓ０００２	五戸町		上市川	外ノ沢	5		町
442	Ｓ０００３	五戸町		切谷内	大森	8		町
442	Ｓ０００４	五戸町			鹿内	6		町
442	Ｓ０００５	五戸町			根岸	18	1	町
442	Ｓ０００６	五戸町		上市川	駒ヶ沢	1		
442	Ｓ０００７	五戸町		上市川	中筒	4		
442	Ｓ０００８	五戸町		切谷内	石ヶ沢	3		
442	Ｓ０００９	五戸町		切谷内	石ヶ沢	0		町
442	Ｓ００１０	五戸町			古舘	0	1	
442	Ｓ００１１	五戸町			舘	30	1	
442	Ｓ００１２	五戸町		豊間内	五ヶ久保	17	1	国
442	Ｓ００１３	五戸町		扇田	寺沢	8		国
442	Ｓ００１４	五戸町		扇田	扇田	24		国
442	Ｓ００１５	五戸町		浅水	下平	15	2	県
442	Ｓ００１６	五戸町		浅水	浅水	55	2	県
442	Ｓ００１７	五戸町		浅水	六角	6		県
442	Ｓ００１８	五戸町		浅水	関口	12		県
442	Ｓ００１９	五戸町		手倉橋	下田表	0		県
442	Ｓ００２０	五戸町		手倉橋	高橋	0		県
442	Ｓ００２１	五戸町		浅水	柏木	5		町
442	Ｓ００２２	五戸町		浅水	上豊川	4		県
442	Ｓ００２３	五戸町		浅水	下豊川	9		町
442	Ｓ００２４	五戸町		手倉橋	北手倉橋	9		県
442	Ｓ００２５	五戸町		手倉橋	上小堰田	0		県
442	Ｓ００２６	五戸町		手倉橋	鉢森	11		県
442	Ｓ００２７	五戸町		手倉橋	荷軽井	7	1	県
442	Ｓ００２８	五戸町		手倉橋	堂ヶ前	4		県
442	Ｓ００２９	五戸町		豊間内	上長根	0		県
442	Ｓ００３０	五戸町		豊間内	麦沢	0		県
442	Ｓ００３１	五戸町		豊間内	上前田	0		県
442	Ｓ００３２	五戸町		豊間内	上前田	20		町
442	Ｓ００３３	五戸町		豊間内	岩ノ脇	23	1	町
442	Ｓ００３４	五戸町		豊間内	岩ノ脇	11		町
442	Ｓ００３５	五戸町		手倉橋	堀合沢	5		県
442	Ｓ００３６	五戸町		手倉橋	堀合沢	5		県
442	Ｓ００３７	五戸町		手倉橋	下姥沢	0		町
442	Ｓ００３８	五戸町		倉石又重	下久保	4		町
442	Ｓ００３９	五戸町		倉石又重	下芦名沢	5		町
442	Ｓ００４０	五戸町		倉石又重	山田	20		国
442	Ｓ００４１	五戸町		倉石又重	館平	13		国
442	Ｓ００４２	五戸町		倉石又重	高俗平	3	1	国

危険地区番号		位置				公共施設等		
		市町村		大字	字	人家	公共施設	道路
442	Ｓ００４３	五戸町		倉石又重	高俗平	4		国
442	Ｓ００４４	五戸町		倉石又重	高俗平	4		県
442	Ｓ００４５	五戸町		倉石又重	中板	11	1	
442	Ｓ００４６	五戸町		倉石又重	内町	2		国
442	Ｓ００４７	五戸町		倉石又重	古川代	10		国
442	Ｓ００４８	五戸町		倉石石沢	市沢	15		国
442	Ｓ００４９	五戸町		倉石又重	北向	5		町
442	Ｓ００５０	五戸町		倉石又重	北向	18		町
442	Ｓ００５１	五戸町		倉石又重	下夕条	5		町
443	Ｓ０００１	田子町		田子	下田子	36		国
443	Ｓ０００２	田子町		田子	土橋道ノ上	50	1	国
443	Ｓ０００３	田子町		田子	田子	78	1	国
443	Ｓ０００４	田子町		田子	舘越	40	1	町
443	Ｓ０００５	田子町		相米	相米	10		県
443	Ｓ０００６	田子町		田子	川代	10		町
443	Ｓ０００７	田子町		相米	天間屋敷	10		町
443	Ｓ０００８	田子町		相米	上相米	15		町
443	Ｓ０００９	田子町		原	飯豊	26		町
443	Ｓ００１０	田子町		原	板ノ実	5		町
443	Ｓ００１１	田子町		原	長沢	6		町
443	Ｓ００１２	田子町		石亀	舘	6		国
443	Ｓ００１３	田子町		山口	道前沢	20		国
443	Ｓ００１４	田子町		山口	八幡平	13		国
443	Ｓ００１５	田子町		夏坂	夏坂	15		国
443	Ｓ００１６	田子町		遠瀬	遠瀬	16		県
443	Ｓ００１７	田子町		遠瀬	大曾利	3		町
443	Ｓ００１８	田子町		遠瀬	新田向	6		町
443	Ｓ００１９	田子町		田子	釜淵平	1		町
443	Ｓ００２０	田子町		田子	七日市上ノ平	45		町
443	Ｓ００２１	田子町		相米	太田平	20		町
443	Ｓ００２２	田子町		相米	内ノ沢	14		町
443	Ｓ００２３	田子町		田子	向山	1		町
443	Ｓ００２４	田子町		田子	西舘野	2	1	町
443	Ｓ００２５	田子町		田子	野月	30		町
443	Ｓ００２６	田子町		田子	ホボケ平	4		
443	Ｓ００２７	田子町		相米	細野	0		町
443	Ｓ００２８	田子町		田子	矢田郎	9		国
443	Ｓ００２９	田子町		原	飛鳥平	0		国
443	Ｓ００３０	田子町		石亀	大平	0		町
443	Ｓ００３１	田子町		関	石橋平	0		国
443	Ｓ００３２	田子町		田子	椛山	3		県
445	Ｓ０００１	南部町		小向	二又	12		町
445	Ｓ０００２	南部町		小向	馬場	10		町
445	Ｓ０００３	南部町		小向	馬場坂	13		町
445	Ｓ０００４	南部町		沖田面	早稲田	30		
445	Ｓ０００５	南部町		沖田面	上天狗	12	1	国
445	Ｓ０００６	南部町		玉掛	諏訪ノ平	23	1	国
445	Ｓ０００７	南部町		相内	藤ヶ森	5	1	国
445	Ｓ０００８	南部町		小向	下米内	4		県
445	Ｓ０００９	南部町		赤石	下夕山	0		県
445	Ｓ００１０	南部町		赤石	前ノ平	0	1	町
445	Ｓ００１１	南部町		沖田面	北古舘	15	1	町
445	Ｓ００１２	南部町		小向	二又	0		町

危険地区番号		位置				公共施設等		
		市町村		大字	字	人家	公共施設	道路
445	Ｓ００１３	南部町		小向	広辺	0		町
445	Ｓ００１４	南部町		小向	鱒沢	2		町
445	Ｓ００１５	南部町		斗賀	片子山	0		町
445	Ｓ００１６	南部町		斗賀	上町焼	9		国
445	Ｓ００１７	南部町		斗賀	下斗賀	10		国
445	Ｓ００１８	南部町		斗賀	定平	30		国
445	Ｓ００１９	南部町		斗賀	上平	40		国
445	Ｓ００２０	南部町		剣吉	伊勢沢	0		農
445	Ｓ００２１	南部町		剣吉	金沢	1		国
445	Ｓ００２２	南部町		剣吉	相長根	0		国
445	Ｓ００２３	南部町		剣吉	蒼前下	4		国
445	Ｓ００２４	南部町		剣吉	館	20	1	
445	Ｓ００２５	南部町		虎渡	虎渡山	0		町
445	Ｓ００２６	南部町		虎渡	虎渡	30	1	国
445	Ｓ００２７	南部町		虎渡	館	0	1	町
445	Ｓ００２８	南部町		高瀬	宮野	16		県
445	Ｓ００２９	南部町		平	閑道	21		町
445	Ｓ００３０	南部町		鳥舌内	館	13		町
445	Ｓ００３１	南部町		鳥谷	金田一	4		町
445	Ｓ００３２	南部町		麦沢	下木戸場	0		町
445	Ｓ００３３	南部町		麦沢	長根	30	1	
445	Ｓ００３４	南部町		苫米地	天魔平	1		町
445	Ｓ００３５	南部町		小泉	小松沢	15	1	国
445	Ｓ００３６	南部町		片岸	片岸	100	1	町
445	Ｓ００３７	南部町		苫米地	御獄	0		町
445	Ｓ００３８	南部町		苫米地	上根岸	0	1	町
445	Ｓ００３９	南部町		苫米地	朝日	0		町
445	Ｓ００４０	南部町		苫米地	深山	0		町
445	Ｓ００４１	南部町		苫米地	市蔵	0		町
445	Ｓ００４２	南部町		苫米地	市蔵	0		町
446	Ｓ０００１	階上町		道仏	榊山	6		町
446	Ｓ０００２	階上町		角柄所	上明戸	2		町
446	Ｓ０００３	階上町		道仏	横沢山	0		農
450	Ｓ０００１	新郷村		戸来	扇ノ沢	6		県
450	Ｓ０００２	新郷村		戸来	扇ノ沢	13		県
450	Ｓ０００３	新郷村		戸来	下丹母	4		林
450	Ｓ０００４	新郷村		戸来	女ヶ崎	9		県
450	Ｓ０００５	新郷村		戸来	向俗地	4		林
450	Ｓ０００６	新郷村		戸来	橋ノ下	9	2	県
450	Ｓ０００７	新郷村		戸来	林ノ下	19	1	県
450	Ｓ０００８	新郷村		戸来	坂ノ下	10		県
450	Ｓ０００９	新郷村		戸来	川台	15		村
450	Ｓ００１０	新郷村		戸来	金ヶ沢	45		国
450	Ｓ００１１	新郷村		戸来	家ノ上	3	1	
450	Ｓ００１２	新郷村		戸来	大久保	2	1	国
450	Ｓ００１３	新郷村		戸来	三嶽下	1		国
450	Ｓ００１４	新郷村		戸来	倉沢出口	2		国
450	Ｓ００１５	新郷村		戸来	縄代沢口	2		国
450	Ｓ００１６	新郷村		戸来	長峰向	0		林
450	Ｓ００１７	新郷村		戸来	長峰	18		国
450	Ｓ００１８	新郷村		戸来	小坂	13	1	国
450	Ｓ００１９	新郷村		戸来	曲戸前	5		村
450	Ｓ００２０	新郷村		戸来	上栃柵	33	1	村

危険地区番号		位置				公共施設等		
		市町村		大字	字	人家	公共施設	道路
450	Ｓ００２１	新郷村		戸来	上栃柵	2		国
450	Ｓ００２２	新郷村		戸来	羽井内家ノ上	6		国
450	Ｓ００２３	新郷村		西越	日向	23		県
450	Ｓ００２４	新郷村		西越	上ノ平	9		村
450	Ｓ００２５	新郷村		西越	沢口	7	1	県
450	Ｓ００２６	新郷村		西越	田中	8	1	県
450	Ｓ００２７	新郷村		西越	沢口	4		県
450	Ｓ００２８	新郷村		西越	石森平	5		県
450	Ｓ００２９	新郷村		西越	間明田	16	2	県
450	Ｓ００３０	新郷村		西越	間明田	8	1	県
450	Ｓ００３１	新郷村		西越	大谷地	9		県
450	Ｓ００３２	新郷村		西越	横沢	6		県
450	Ｓ００３３	新郷村		西越	崩	8	1	村
450	Ｓ００３４	新郷村		西越	滝沢向	4	1	県
450	Ｓ００３５	新郷村		西越	温泉沢	0		村
450	Ｓ００３６	新郷村		西越	寺久保	5		県
450	Ｓ００３７	新郷村		戸来	野月	0		国
450	Ｓ００３８	新郷村		戸来	雨池	0		国
450	Ｓ００３９	新郷村		戸来	雨池	0		国
450	Ｓ００４０	新郷村		戸来	下モ平	0	1	村
450	Ｓ００４１	新郷村		戸来	向旗	10	1	村
450	Ｓ００４２	新郷村		戸来	向落合	0		村
450	Ｓ００４３	新郷村		戸来	中里	10	1	村
450	Ｓ００４４	新郷村		西越	平	0		村
計	657箇所							

３－20－２　崩壊土砂流出危険地区（国有林）

(1)　国　　有　　林　　東北森林管理局

平成２9年３月31日現在

No.	調査番号	地　区　名	位　　置					直接保全対象施設			危険度	管轄
			郡・市	町	大字	字（林班）		人家等戸数	公共施設等	道路		
1	201-0001	内真部	青森市		内真部	内真部山国有林	(19～25)		農地	県道	C	青森署
2	201-0002	奥内	青森市		奥内	奥内山国有林	(29～35)		農地	林道	C	青森署
3	201-0003	瀬戸子	青森市		瀬戸子	瀬戸子山国有林	(38～46)		農地	林道	C	青森署
4	201-0004	油川	青森市		新城	新城山国有林	(103～109)		農地	県道	C	青森署
5	201-0005	戸門（1）	青森市		戸門	戸門山国有林	(112～115)		農地	林道	C	青森署
6	201-0006	戸門（2）	青森市		戸門	戸門山国有林	(116～118)		農地	林道	C	青森署
7	201-0007	駒込（1）	青森市		駒込	北駒込山国有林	(210～211)		発電施設	林道	B	青森署
8	201-0008	駒込（2）	青森市		駒込	北駒込山国有林	(204～207・219～222)		発電施設		B	青森署
9	201-0009	酸ヶ湯	青森市		荒川	南荒川山国有林	(252～253)	6		県道	C	青森署
10	201-0010	荒川	青森市		荒川	南荒川山国有林	(252～253・259～260)			国道	C	青森署
11	201-0011	大柳辺	青森市		荒川	西荒川山国有林	(268～269)	15		市道	B	青森署
12	201-0012	入内	青森市		入内	駒田国有林	(270～273)	30		市道	B	青森署
13	201-0013	城ヶ倉	青森市		荒川	南荒川山国有林	(252～254)	5		県道	B	青森署
14	201-0014	浅虫	青森市		浅虫	久栗坂山国有林	(304～306)	15		市道	B	青森署
15	201-0015	久栗坂	青森市		久栗坂	久栗坂山国有林	(307～308・311～317)	15		林道	A	青森署
16	201-0016	矢田	青森市		矢田	北滝沢山国有林	(318～320)	15		林道	A	青森署
17	201-0017	滝沢（1）	青森市		滝沢	北滝沢山国有林	(339)	1	農地	県道	C	青森署
18	201-0018	滝沢（2）	青森市		滝沢	東滝沢山国有林	(340～345)			国道	C	青森署
19	201-0019	滝沢（3）	青森市		滝沢	東滝沢山国有林	(354)			国道	C	青森署
20	201-0020	上折紙	青森市		滝沢	東滝沢山国有林	(362～366)			国道	C	青森署
21	201-0021	築木舘	青森市		築木舘	大辺田貝山国有林	(391～396)			市道	C	青森署
22	201-0022	小塚沢	青森市		小塚沢	滝沢山国有林	(368)			有料道路	B	青森署
23	301-0001	松野木	東津軽郡	平内町	松野木	カド山国有林	(401～402)	15	ため池	町道	A	青森署
24	301-0002	田茂木	東津軽郡	平内町	田茂木	福取山国有林	(407～410)			町道	C	青森署
25	301-0003	山口	東津軽郡	平内町	山口	二股山国有林	(413～416)	15		町道	B	青森署
26	301-0004	立石（1）	東津軽郡	平内町	東滝	雷電林国有林	(421)			県道	C	青森署
27	301-0005	立石（2）	東津軽郡	平内町	東滝	雷電林国有林	(421)	5	農地	県道	C	青森署
28	301-0006	水ヶ沢	東津軽郡	平内町	中野	水ヶ沢山国有林	(428)		農地	町道	C	青森署
29	301-0007	浪打	東津軽郡	平内町	浪打	水ヶ沢山国有林	(432)	4			C	青森署
30	301-0008	馬屋尻	東津軽郡	平内町	茂浦	月泊山国有林	(434)	4		県道	C	青森署
31	303-0001	袰月	東津軽郡	今別町	大川平	袴腰山国有林	(989～990)	12	郵便局・農地	国道	B	青森署

No.	調査番号	地区名	位置					直接保全対象施設			危険度	管轄
			郡・市	町	大字	字（林班）		人家等戸数	公共施設等	道路		
32	303-0002	砂ヶ森（沼ノ沢）	東津軽郡	今別町	大川平	袴腰山国有林	(991)	18	農地	国道	B	青森署
33	303-0003	奥平部	東津軽郡	今別町	大川平	袴腰山国有林	(992～993)	20	農地	国道	A	青森署
34	303-0004	綱不知（五所塚沢）	東津軽郡	今別町	大川平	袴腰山国有林	(994)	11	農地	国道	B	青森署
35	303-0005	だるま滝	東津軽郡	今別町	大川平	袴腰山国有林	(995)			国道	C	青森署
36	303-0006	鬼泊	東津軽郡	今別町	大川平	袴腰山国有林	(996～997・999)			国道	C	青森署
37	303-0007	与茂内	東津軽郡	今別町	大川平	袴腰山国有林	(979～981・984～985)	16	取水堤・農地	国道	B	青森署
38	303-0008	下仲宇田沢	東津軽郡	今別町	大川平	袴腰山国有林	(974～978)	14	農地	国道	B	青森署
39	303-0009	関口	東津軽郡	今別町	大川平	東大川平国有林	(969～972)	12	農地		B	青森署
40	303-0010	浜名	東津軽郡	今別町	浜名	今別山国有林	(901～904・906)	50	鉄道・農地	県道	B	青森署
41	303-0011	佐六助	東津軽郡	今別町	大川平	東大川平国有林	(966～968)		鉄道・農地	町道	B	青森署
42	303-0012	大開	東津軽郡	今別町	大川平	西大川平国有林	(923)		鉄道・農地	県道	B	青森署
43	303-0013	長川	東津軽郡	今別町	今別	今別山国有林	(912～915・919)		農地	町道	C	青森署
44	303-0014	安兵衛沢	東津軽郡	今別町	大川平	東大川平国有林	(960～962・964)		鉄道・農地		B	青森署
45	303-0015	二股	東津軽郡	今別町	大川平	西大川平国有林	(924～925)	25	農地	県道	B	青森署
46	303-0016	上股	東津軽郡	今別町	大川平	西大川平国有林	(926・938～939)	15	鉄道・農地	県道	B	青森署
47	303-0017	中ドロ沢	東津軽郡	今別町	大川平	東大川平国有林	(950～951)		農地	県道	C	青森署
48	303-0018	上ヶ沢	東津軽郡	今別町	大川平	西大川平国有林	(940)		鉄道・農地	県道	A	青森署
49	303-0019	母沢	東津軽郡	今別町	大川平	西大川平国有林	(941～942・946)		鉄道・農地	県道	B	青森署
50	303-0020	県道沿	東津軽郡	今別町	大川平	西大川平国有林	(947～949)		農地	県道	C	青森署
51	304-0001	蓬田	東津軽郡	蓬田村	蓬田	蓬田山国有林	(738～746)			林道	C	青森署
52	307-0001	頃々川	東津軽郡	外ヶ浜町	平舘石崎沢	長屋形国有林	(504～508)	10		国道	A	青森署
53	307-0002	石崎沢	東津軽郡	外ヶ浜町	平舘石崎沢	長屋形国有林	(509～512)	26		国道	A	青森署
54	307-0003	湯ノ沢	東津軽郡	外ヶ浜町	平舘根岸	長屋形国有林	(515～522)	50	学校	国道	B	青森署
55	307-0004	尻高川	東津軽郡	外ヶ浜町	平舘今津	尻高川国有林	(529～532)	7		国道	C	青森署
56	307-0005	平家沢	東津軽郡	外ヶ浜町	平舘舟岡	尻高川国有林	(534～535)	6	学校	国道	B	青森署
57	307-0006	口広川	東津軽郡	外ヶ浜町	平舘磯山	尻高川国有林	(537～539)	8		国道	C	青森署
58	307-0007	弥蔵釜	東津軽郡	外ヶ浜町	平舘弥蔵釜	長屋形国有林	(509)	45		国道	A	青森署
59	307-0008	滝ノ沢	東津軽郡	外ヶ浜町	蟹田塩越	塩越国有林	(541～543)	31		国道	A	青森署
60	307-0009	三枚橋	東津軽郡	外ヶ浜町	蟹田小国	東小国山国有林	(603～604)	30	鉄道・ため池	町道	B	青森署
61	307-0010	清水股	東津軽郡	外ヶ浜町	蟹田小国	東小国山国有林	(609～616)	20	鉄道		B	青森署
62	307-0011	砂川大川目	東津軽郡	外ヶ浜町	蟹田小国	西小国山国有林	(649～661)			県道	C	青森署
63	307-0012	五間沢	東津軽郡	外ヶ浜町	蟹田小国	西小国山国有林	(662)			県道	C	青森署
64	307-0013	下揚沢	東津軽郡	外ヶ浜町	蟹田小国	西矢櫃山国有林	(669)			県道	C	青森署

No.	調査番号	地区名	位置					直接保全対象施設			危険度	管轄
			郡・市	町	大字	字（林班）		人家等戸数	公共施設等	道路		
65	307-0014	藤ヶ股	東津軽郡	外ヶ浜町	蟹田山本	東小国山国有林	(617～620)			町道	C	青森署
66	307-0015	大台寺	東津軽郡	外ヶ浜町	蟹田小国	西小国山国有林	(666)			県道	C	青森署
67	307-0016	南沢	東津軽郡	外ヶ浜町	蟹田小国	矢櫃山国有林	(683～688)			林道	C	青森署
68	307-0017	外黒山	東津軽郡	外ヶ浜町	蟹田小国	矢櫃山国有林	(689～691)			林道	C	青森署
69	307-0018	梹榔	東津軽郡	外ヶ浜町	三厩梹榔	宇鉄山国有林	(801)	30	消防屯所	国道	B	青森署
70	307-0019	鐇泊	東津軽郡	外ヶ浜町	三厩鐇泊	宇鉄山国有林	(804～806)	12	消防屯所・集会所	国道	B	青森署
71	307-0020	元宇鉄	東津軽郡	外ヶ浜町	三厩元宇鉄	宇鉄山国有林	(807～811)	33	保育所	国道	B	青森署
72	307-0021	藤島	東津軽郡	外ヶ浜町	三厩藤嶋	藤島国有林	(815～820)	43	集会所	国道	B	青森署
73	307-0022	算用師	東津軽郡	外ヶ浜町	三厩算用師	三厩山国有林	(821～822・828～829)	40	保育所	国道	B	青森署
74	307-0023	三厩	東津軽郡	外ヶ浜町	三厩増川	三厩山国有林	(835～837)	14	公民館・集会所	国道	B	青森署
75	307-0024	増川	東津軽郡	外ヶ浜町	三厩増川	増川山国有林	(838～839・868～869)	50		国道	B	青森署
76	202-0001	藤倉川	弘前市		相馬	萱萢国有林	(398～407)			市道	C	津軽署
77	202-0002	藍内	弘前市		藍内	関ヶ平国有林	(356)			市道	B	津軽署
78	202-0003	藍内川上流	弘前市		藍内	関ヶ平国有林	(358)			併用林道	C	津軽署
79	202-0004	滝ノ沢	弘前市		湯口	湯口山国有林	(348～350)			市道	C	津軽署
80	202-0005	栩内川	弘前市		湯口	湯口山国有林	(341～347・351～355)	1		市道	C	津軽署
81	202-0006	尾神	弘前市		一野渡	鷲の巣国有林	(316～321)			市道	C	津軽署
82	202-0007	中泊	弘前市		一野渡	鷲の巣国有林	(313・315)			市道	C	津軽署
83	202-0008	瑞穂	弘前市		常磐野	黒森国有林	(25)	14	農地	県道	A	津軽署
84	202-0009	湯段沢	弘前市		常磐野	黒森国有林	(25・26)	7	農地	県道	B	津軽署
85	202-0010	岳	弘前市		百沢	東岩木山国有林	(27)	32	農地	県道	A	津軽署
86	202-0011	戸立	弘前市		百沢	東岩木山国有林	(28)	15	農地	県道	A	津軽署
87	202-0012	紫柄沢	弘前市		百沢	東岩木山国有林	(28～29)			県道	B	津軽署
88	202-0013	平沢	弘前市		百沢	東岩木山国有林	(29～30)	1	農地	県道	C	津軽署
89	202-0014	滝ノ沢	弘前市		百沢	東岩木山国有林	(30～31)	1		県道	B	津軽署
90	202-0015	毒蛇沢	弘前市		百沢	東岩木山国有林	(31)	3		県道	B	津軽署
91	202-0016	石切沢	弘前市		百沢	東岩木山国有林	(32)	7		県道	A	津軽署
92	202-0017	蔵助沢	弘前市		百沢	東岩木山国有林	(32)	15	農地	県道	A	津軽署
93	202-0018	頭無沢	弘前市		百沢	東岩木山国有林	(32～33)			市道	C	津軽署
94	202-0019	後長根沢	弘前市		百沢	東岩木山国有林	(33)	6		県道・市道	A	津軽署
95	202-0020	大黒沢	弘前市		百沢	東岩木山国有林	(37～38)	60	農地	市道	A	津軽署
96	202-0021	八森沢	弘前市		百沢	東岩木山国有林	(41～42)		農地	市道	C	津軽署
97	202-0022	赤倉沢	弘前市		百沢	東岩木山国有林	(44～45)	6		県道	A	津軽署

No.	調査番号	地区名	位置					直接保全対象施設			危険度	管轄
			郡・市	町	大字	字（林班）		人家等戸数	公共施設等	道路		
98	202-0023	大鳴沢	弘前市		百沢	西岩木山国有林	(2077)		農地	県道	C	津軽署
99	202-0024	日影沢	弘前市		百沢	西岩木山国有林	(2077～2078)			県道	C	津軽署
100	202-0025	長前沢	弘前市		百沢	西岩木山国有林	(2078～2079)			県道	C	津軽署
101	202-0026	白狐沢	弘前市		百沢	西岩木山国有林	(2079)			県道	C	津軽署
102	202-0027	宿場沢	弘前市		相馬	萱菟国有林	(391)		ダム	林道	A	津軽署
103	204-0001	大川原（シチケド沢）	黒石市		大川原	蛭貝沢国有林	(1005)			国道	C	津軽署
104	204-0002	大川原（ツキアタリ沢）	黒石市		大川原	蛭貝沢国有林	(1006)			国道	C	津軽署
105	204-0003	青荷沢（寒水沢）	黒石市		沖浦	青荷沢国有林	(1047)			国道・市道	C	津軽署
106	204-0004	青荷沢	黒石市		沖浦	青荷沢国有林	(1037)		温泉旅館	林道	A	津軽署
107	210-0001	碇沢	平川市		碇ヶ関	西碇ヶ関山国有林	(701～702)			県道	C	津軽署
108	210-0002	内白沢	平川市		碇ヶ関	西碇ヶ関山国有林	(704)	50	鉄道	国道・市道	A	津軽署
109	210-0003	逆木沢	平川市		碇ヶ関	西碇ヶ関山国有林	(705)	1	鉄道		B	津軽署
110	210-0004	板沢	平川市		碇ヶ関	西碇ヶ関山国有林	(706～707)		鉄道		B	津軽署
111	210-0005	入道沢	平川市		碇ヶ関	西碇ヶ関山国有林	(708)		鉄道		B	津軽署
112	210-0006	打防沢	平川市		碇ヶ関	西碇ヶ関山国有林	(710)		鉄道		B	津軽署
113	210-0007	折橋沢	平川市		碇ヶ関	西碇ヶ関山国有林	(709～712)	1	鉄道		A	津軽署
114	210-0008	湯ノ沢	平川市		碇ヶ関	西碇ヶ関山国有林	(713～717)	9		国道・市道	C	津軽署
115	210-0009	相乗温泉	平川市		碇ヶ関	西碇ヶ関山国有林	(720)	6			C	津軽署
116	210-0010	相乗沢	平川市		碇ヶ関	西碇ヶ関山国有林	(718～722)	6		国道	C	津軽署
117	210-0011	岩谷沢	平川市		碇ヶ関	西碇ヶ関山国有林	(723)	2		国道	C	津軽署
118	210-0012	マツスグ沢	平川市		碇ヶ関	西碇ヶ関山国有林	(723)			国道	C	津軽署
119	210-0013	遠部沢	平川市		碇ヶ関	西碇ヶ関山国有林	(728～729)		ダム	国道	C	津軽署
120	210-0014	古遠部沢	平川市		碇ヶ関	西碇ヶ関山国有林	(730～731)	1		国道	C	津軽署
121	210-0015	クロタキ沢	平川市		碇ヶ関	西碇ヶ関山国有林	(731)		東北自動車道	国道	C	津軽署
122	210-0016	カネトク沢	平川市		碇ヶ関	東碇ヶ関山国有林	(738)			市道	C	津軽署
123	210-0017	タラ沢	平川市		碇ヶ関	東碇ヶ関山国有林	(738)			市道	C	津軽署
124	210-0018	ササワラ沢	平川市		碇ヶ関	東碇ヶ関山国有林	(733・735～737)	3		市道	C	津軽署
125	210-0019	ナガドロ沢	平川市		碇ヶ関	東碇ヶ関山国有林	(775)			市道	C	津軽署
126	210-0020	小落前沢	平川市		碇ヶ関	大落前山国有林	(740～744)			市道	C	津軽署
127	210-0021	砂子沢	平川市		碇ヶ関	大落前山国有林	(780)			市道	C	津軽署
128	210-0022	土倉沢	平川市		碇ヶ関古懸	三ツ森山国有林	(799～800)			市道	C	津軽署
129	210-0023	葛川沢	平川市		葛川	葛川沢国有林	(1048)	12		国道	B	津軽署
130	210-0024	平六（平六沢）	平川市		葛川	毛無森国有林	(1053)	7		国道	B	津軽署
131	210-0025	平六（戸草沢）	平川市		葛川	毛無森国有林	(1054)		農地	国道	C	津軽署

No.	調査番号	地区名	位置					直接保全対象施設			危険度	管轄
			郡・市	町	大字	字（林班）		人家等戸数	公共施設等	道路		
132	210-0026	平六（高平沢）	平川市		切明	温川沢国有林	(1085)			国道	C	津軽署
133	210-0027	温川（下割沢）	平川市		切明	温川沢国有林	(1087)	5		国道	C	津軽署
134	210-0028	温川（上割沢）	平川市		切明	温川沢国有林	(1088)	3		国道	C	津軽署
135	210-0029	温川（十三沢）	平川市		切明	温川沢国有林	(1089)	3		国道	C	津軽署
136	210-0030	井戸沢（上井戸沢）	平川市		切明	滝ノ森国有林	(1097)	20		市道	B	津軽署
137	210-0031	摺毛（摺毛沢）	平川市		切明	滝ノ森国有林	(1097)	20		市道	B	津軽署
138	210-0032	切明（メジャ沢）	平川市		切明	滝ノ森国有林	(1108)			市道	C	津軽署
139	210-0033	切明（日陰沢）	平川市		切明	滝ノ森国有林	(1108)	35		市道	B	津軽署
140	210-0034	切明（上アブラ沢）	平川市		切明	滝ノ森国有林	(1109)			市道	C	津軽署
141	210-0035	小国（下横前沢）	平川市		小国	横前沢国有林	(1114)		農地	市道	C	津軽署
142	210-0036	小国（中横前沢）	平川市		小国	横前沢国有林	(1114～1115)			市道	C	津軽署
143	210-0037	サルノ沢	平川市		切明	滝ノ森国有林	(1097)			林道	B	津軽署
144	210-0038	タダラ沢	平川市		切明	滝ノ森国有林	(1101)			林道	C	津軽署
145	321-0001	人喰沢	西津軽郡	鰺ヶ沢町	一ツ森	西赤石山国有林	(2030)	15	農地	県道	B	津軽署
146	321-0002	崩ヶ沢	西津軽郡	鰺ヶ沢町	一ツ森	西赤石山国有林	(2035)		農地	町道	C	津軽署
147	321-0003	八光沢	西津軽郡	鰺ヶ沢町	一ツ森	西赤石山国有林	(2036)			町道	C	津軽署
148	321-0004	大栃沢	西津軽郡	鰺ヶ沢町	一ツ森	西赤石山国有林	(2036)			町道	C	津軽署
149	321-0005	一の沢	西津軽郡	鰺ヶ沢町	一ツ森	西赤石山国有林	(2037)			町道	C	津軽署
150	321-0006	滝の沢	西津軽郡	鰺ヶ沢町	一ツ森	西赤石山国有林	(2038)			町道	C	津軽署
151	321-0007	食場沢	西津軽郡	鰺ヶ沢町	一ツ森	西赤石山国有林	(2039)			町道	C	津軽署
152	321-0008	杉の沢	西津軽郡	鰺ヶ沢町	一ツ森	西赤石山国有林	(2039)			林道	C	津軽署
153	321-0009	小栃沢	西津軽郡	鰺ヶ沢町	一ツ森	西赤石山国有林	(2041)			県道	C	津軽署
154	321-0010	栃沢	西津軽郡	鰺ヶ沢町	一ツ森	西赤石山国有林	(2041～2042)			県道	C	津軽署
155	321-0011	タモギ沢	西津軽郡	鰺ヶ沢町	深谷	矢倉山国有林	(2046)	21	農地	県道	A	津軽署
156	321-0012	滝ノ沢	西津軽郡	鰺ヶ沢町	深谷	矢倉山国有林	(2046)	21	農地	県道	B	津軽署
157	321-0013	クマバノ沢	西津軽郡	鰺ヶ沢町	小森	矢倉山国有林	(2048)	51	農地	県道	B	津軽署
158	321-0014	恩愛沢	西津軽郡	鰺ヶ沢町	小森	矢倉山国有林	(2047～2049)	51		県道	B	津軽署
159	321-0015	カツキ沢	西津軽郡	鰺ヶ沢町	小森	矢倉山国有林	(2050)	12	農地	町道	B	津軽署
160	321-0016	赤沢	西津軽郡	鰺ヶ沢町	一ツ森	東赤石山国有林	(2052)	1	農地		C	津軽署
161	321-0017	菱喰沢	西津軽郡	鰺ヶ沢町	一ツ森	東赤石山国有林	(2055)			林道	B	津軽署
162	321-0018	五人役	西津軽郡	鰺ヶ沢町	一ツ森	東赤石山国有林	(2056)			林道	C	津軽署
163	321-0019	女行沢	西津軽郡	鰺ヶ沢町	一ツ森	東赤石山国有林	(2056)			林道	C	津軽署
164	321-0020	中井沢	西津軽郡	鰺ヶ沢町	一ツ森	東赤石山国有林	(2057)			林道	C	津軽署
165	321-0021	乱石沢	西津軽郡	鰺ヶ沢町	一ツ森	東赤石山国有林	(2058)			県道	C	津軽署
166	321-0022	津軽沢	西津軽郡	鰺ヶ沢町	一ツ森	東赤石山国有林	(2059～2060)			県道	C	津軽署

No.	調査番号	地区名	位置					直接保全対象施設			危険度	管轄
			郡・市	町	大字	字（林班）		人家等戸数	公共施設等	道路		
167	321-0023	猿賀沢	西津軽郡	鰺ヶ沢町	一ツ森	中赤石山国有林	(2060)			県道	C	津軽署
168	321-0024	芦ノ沢	西津軽郡	鰺ヶ沢町	芦萢	笠置山国有林	(2065)	22		県道	B	津軽署
169	321-0025	清水渕沢	西津軽郡	鰺ヶ沢町	芦萢	笠置山国有林	(2066)	22	農地	県道	B	津軽署
170	321-0026	苗代沢	西津軽郡	鰺ヶ沢町	松代	西岩木山国有林	(2071・2073)	21	農地	県道	B	津軽署
171	321-0027	赤沢	西津軽郡	鰺ヶ沢町	松代	西岩木山国有林	(2072～2073)	22	農地	県道・町道	B	津軽署
172	321-0028	大白沢	西津軽郡	鰺ヶ沢町	松代	西岩木山国有林	(2074)			町道	C	津軽署
173	323-0001	切合沢	西津軽郡	深浦町	北金ヶ沢	小童子山国有林	(2002)	70	鉄道・農地	国道・林道	B	津軽署
174	323-0002	藤内沢	西津軽郡	深浦町	関	小童子山国有林	(2003～2004)	70	鉄道・農地	国道・林道	B	津軽署
175	323-0003	小童子川	西津軽郡	深浦町	関	小童子山国有林	(2005～2009)	70	鉄道・農地	国道・林道	B	津軽署
176	323-0004	桂沢	西津軽郡	深浦町	岩坂	大童子山国有林	(2013)			林道	C	津軽署
177	323-0005	黒滝の沢	西津軽郡	深浦町	柳田	築棒沢山国有林	(2019～2020)	70	農地	県道	B	津軽署
178	323-0006	羽池沢	西津軽郡	深浦町	岩坂	大童子山国有林	(2021～2022)		農地	林道	C	津軽署
179	323-0007	赤水沢	西津軽郡	深浦町	岩坂	大童子山国有林	(2023)			林道	C	津軽署
180	323-0008	築棒沢	西津軽郡	深浦町	柳田	築棒沢山国有林	(2026)	60	鉄道・農地	国道	B	津軽署
181	323-0009	桜沢	西津軽郡	深浦町	柳田	築棒沢山国有林	(2028)	12	鉄道・農地	国道	B	津軽署
182	323-0010	大船沢	西津軽郡	深浦町	風合瀬	砂子川国有林	(3004～3007)	10	農地	町道	B	津軽署
183	323-0011	小浜舘	西津軽郡	深浦町	風合瀬	砂子川国有林	(3010～3011)	30	農地	県道	A	津軽署
184	323-0012	松原	西津軽郡	深浦町	追良瀬	北追良瀬山国有林	(3033)	26	学校・農地	町道	B	津軽署
185	323-0013	芦萢	西津軽郡	深浦町	長慶平	深浦山国有林	(3054)	3	農地	町道	C	津軽署
186	323-0014	平沢	西津軽郡	深浦町	松神	松神山国有林	(3081)		鉄道・農地	国道	B	津軽署
187	323-0015	十二湖	西津軽郡	深浦町	松神	松神山国有林	(3082～3084)	3	鉄道	国道・県道	B	津軽署
188	323-0016	小峰沢	西津軽郡	深浦町	松神	松神山国有林	(3085～3087)		鉄道	国道	B	津軽署
189	323-0017	大峰	西津軽郡	深浦町	黒崎	黒崎山国有林	(3088～3089)	2	鉄道・農地	国道	B	津軽署
190	323-0018	黒崎川	西津軽郡	深浦町	黒崎	黒崎山国有林	(3090)	15	鉄道・農地	国道	A	津軽署
191	323-0019	白神川	西津軽郡	深浦町	黒崎	大間越山国有林	(3091～3092)		鉄道	国道	B	津軽署
192	323-0020	津梅	西津軽郡	深浦町	大間越	大間越山国有林	(3096～3098)	55	鉄道・農地	国道	B	津軽署
193	323-0021	エド沢	西津軽郡	深浦町	大間越	大間越山国有林	(3102)		鉄道・農地	国道	B	津軽署
194	323-0022	梨ノ木	西津軽郡	深浦町	大間越	大間越山国有林	(3102)		鉄道・農地	国道	A	津軽署
195	323-0023	船間	西津軽郡	深浦町	大間越	大間越山国有林	(3102)		鉄道・農地	国道	B	津軽署
196	323-0024	熊ノ沢	西津軽郡	深浦町	大間越	大間越山国有林	(3102)		鉄道・農地	国道	A	津軽署
197	323-0025	入良川	西津軽郡	深浦町	大間越	入良川山国有林	(3103～3106)	2	鉄道	国道	B	津軽署
198	323-0026	木連寺	西津軽郡	深浦町	大間越	入良川山国有林	(3107)	6	鉄道・農地	国道	B	津軽署
199	323-0027	木連寺沢	西津軽郡	深浦町	大間越	入良川山国有林	(3107)	6	鉄道・農地	国道	A	津軽署

No.	調査番号	地区名	位置					直接保全対象施設			危険度	管轄
			郡・市	町	大字	字（林班）		人家等戸数	公共施設等	道路		
200	323-0028	ホダワラ	西津軽郡	深浦町	大間越	入良川山国有林	(3107)		鉄道	国道	B	津軽署
201	323-0029	板貝１	西津軽郡	深浦町	大間越	入良川山国有林	(3107)		鉄道	国道	A	津軽署
202	323-0030	板貝２	西津軽郡	深浦町	大間越	入良川山国有林	(3107)	3	鉄道・農地	国道	A	津軽署
203	323-0031	板貝３	西津軽郡	深浦町	大間越	入良川山国有林	(3107)			国道	B	津軽署
204	323-0032	寺ノ沢	西津軽郡	深浦町	岩坂	大童子山国有林	(2012)			林道	C	津軽署
205	343-0001	ブドウツル沢	中津軽郡	西目屋村	川原平	鬼川辺国有林	(179～180)			県道	C	津軽署
206	343-0002	上ブドウツル沢	中津軽郡	西目屋村	川原平	鬼川辺国有林	(179)			県道	C	津軽署
207	343-0003	シブシ沢	中津軽郡	西目屋村	川原平	鬼川辺国有林	(178～179)			県道	C	津軽署
208	343-0004	ミソナノ沢	中津軽郡	西目屋村	川原平	鬼川辺国有林	(176～178)			県道	C	津軽署
209	343-0005	芦沢	中津軽郡	西目屋村	砂子瀬・川原平	尾太・大沢国有林	(125・126)			県道	C	津軽署
210	343-0006	ブナ沢	中津軽郡	西目屋村	砂子瀬	尾太国有林	(125)			県道	C	津軽署
211	343-0007	尾太１	中津軽郡	西目屋村	砂子瀬	尾太国有林	(125)			県道	C	津軽署
212	343-0008	尾太２	中津軽郡	西目屋村	砂子瀬	尾太国有林	(125)			県道	C	津軽署
213	343-0009	八光沢	中津軽郡	西目屋村	砂子瀬	尾太国有林	(123)			県道	C	津軽署
214	343-0010	下吹平沢	中津軽郡	西目屋村	砂子瀬	湯ノ沢国有林	(113)			県道	B	津軽署
215	343-0011	上吹中沢	中津軽郡	西目屋村	砂子瀬	湯ノ沢国有林	(113)			県道	C	津軽署
216	343-0012	アジラ沢	中津軽郡	西目屋村	砂子瀬	湯ノ沢国有林	(114)			県道	C	津軽署
217	343-0013	沼ノ沢	中津軽郡	西目屋村	砂子瀬	湯ノ沢国有林	(115)			県道	B	津軽署
218	343-0014	馬の背	中津軽郡	西目屋村	村市	平澤国有林	(109～110)	15	農地	村道	B	津軽署
219	343-0015	平沢	中津軽郡	西目屋村	村市	平澤国有林	(101～108)		農地	村道	C	津軽署
220	343-0016	上大秋２	中津軽郡	西目屋村	大秋	網滝山国有林	(197)	10	農地	村道	B	津軽署
221	343-0017	上大秋１	中津軽郡	西目屋村	大秋	網滝山国有林	(197)	10	農地	村道	B	津軽署
222	343-0018	白沢	中津軽郡	西目屋村	大秋	網滝山国有林	(199)	25	農地	村道	B	津軽署
223	343-0019	ヒノキ森沢	中津軽郡	西目屋村	大秋	網滝山国有林	(200～203)		農地	村道	C	津軽署
224	362-0001	折紙沢	南津軽郡	大鰐町	居土	三ツ目内国有林	(502～508)			併用林道	C	津軽署
225	362-0002	瀬ノ沢	南津軽郡	大鰐町	居土	三ツ目内国有林	(510～512)			併用林道	C	津軽署
226	362-0003	大滝沢	南津軽郡	大鰐町	居土	三ツ目内国有林	(515～517)			町道	C	津軽署
227	362-0004	滝沢	南津軽郡	大鰐町	居土	三ツ目内国有林	(522)			併用林道	C	津軽署
228	362-0005	ニゴリ沢	南津軽郡	大鰐町	居土	三ツ目内国有林	(543)	9		町道・併林	B	津軽署
229	362-0006	秋山沢	南津軽郡	大鰐町	居土	三ツ目内国有林	(546)			併用林道	B	津軽署
230	362-0007	オローム沢	南津軽郡	大鰐町	早瀬野	西虹貝山国有林	(550～554)			併用林道	C	津軽署
231	362-0008	関谷沢	南津軽郡	大鰐町	早瀬野	西虹貝山国有林	(569)			併用林道	B	津軽署
232	362-0009	水無沢・小坪滝沢	南津軽郡	大鰐町	早瀬野	西虹貝山国有林	(569)	10		併用林道	A	津軽署
233	362-0010	笹ノ沢	南津軽郡	大鰐町	早瀬野	西虹貝山国有林	(570)			併用林道	C	津軽署

No.	調査番号	地区名	位置					直接保全対象施設			危険度	管轄
			郡・市	町	大字	字（林班）		人家等戸数	公共施設等	道路		
234	362-0011	佐助沢	南津軽郡	大鰐町	早瀬野	西虹貝山国有林	(573)		早瀬野ダム		B	津軽署
235	362-0012	大戸屋沢	南津軽郡	大鰐町	島田	東虹貝山国有林	(581)			県道	C	津軽署
236	362-0013	後ヶ沢	南津軽郡	大鰐町	島田	東虹貝山国有林	(582)	5		県道	C	津軽署
237	362-0014	ゾベコ沢・ヌカリ沢	南津軽郡	大鰐町	島田	東虹貝山国有林	(583)	40		県道	A	津軽署
238	362-0015	四ツ目沢	南津軽郡	大鰐町	島田	東虹貝山国有林	(584)	6		県道	C	津軽署
239	362-0016	大場沢	南津軽郡	大鰐町	島田	東虹貝山国有林	(584)			併用林道	C	津軽署
240	362-0017	銅山沢	南津軽郡	大鰐町	島田	東虹貝山国有林	(586)			併用林道	C	津軽署
241	362-0018	大碇沢・摺白沢	南津軽郡	大鰐町	島田	東虹貝山国有林	(591)			併用林道	C	津軽署
242	362-0019	松山沢	南津軽郡	大鰐町	島田	東虹貝山国有林	(592)			林道	C	津軽署
243	205-0001	長根沢	五所川原市		太田太田山	太田山国有林	(525～527)	25		県道・林道	B	金木支署
244	205-0002	桂川	五所川原市		相内	相内山国有林	(547・550～551)	28		市道	B	金木支署
245	205-0003	脇元川	五所川原市		脇元野脇	磯松山国有林	(577～578)	10		国道	B	金木支署
246	205-0004	山王坊沢	五所川原市		相内	相内山国有林	(553～560)	40		国道	B	金木支署
247	205-0005	鹿ノ子沢1（味噌ヶ沢）	五所川原市	金木町	喜良市	小田川山国有林	(36)		水田	県道	C	金木支署
248	205-0006	鹿ノ子沢1（焼戸沢）	五所川原市	金木町	喜良市	小田川山国有林	(36)			県道	C	金木支署
249	205-0007	鹿ノ子沢3（蒲ヶ沢）	五所川原市	金木町	喜良市	小田川山国有林	(35)			県道	C	金木支署
250	205-0008	鹿ノ子沢1（高橋沢）	五所川原市	金木町	喜良市	小田川山国有林	(27～28・32～33)		貯水池水路（農業用）	県道	C	金木支署
251	205-0009	鹿ノ子沢（上山越沢）	五所川原市	金木町	喜良市	小田川山国有林	(30)			県道	C	金木支署
252	205-0010	喜良市1（大深沢）	五所川原市	金木町	喜良市	小田川山国有林	(24)		水田	林道	C	金木支署
253	205-0011	喜良市2（湯の沢）	五所川原市	金木町	喜良市	小田川山国有林	(22～23)	1		林道	C	金木支署
254	205-0012	喜良市8（白岩沢）	五所川原市	金木町	嘉瀬	西嘉瀬山国有林	(7)			県道・林道	C	金木支署
255	205-0013	青五線	五所川原市	金木町	嘉瀬	東嘉瀬山国有林	(1)			県道	C	金木支署
256	205-0014	石の塔沢	五所川原市		飯詰	飯詰山国有林	(113・115)	1			C	金木支署
257	205-0015	石田沢（中州川山沢）	五所川原市		戸沢	中州川山国有林	(151～153)	15	集会所・水田	市道	B	金木支署
258	205-0016	前田野目（前田野目）	五所川原市		前田野目	前田野目山国有林	(145～146)		水田	市道	C	金木支署
259	205-0017	前田野目（沼ノ沢）	五所川原市		前田野目	前田野目山国有林	(142)	20	水田	国道・市道	B	金木支署
260	205-0018	小屋の沢	五所川原市		金木	喜良市国有林	(62)			林道	B	金木支署
261	387-0001	宮野沢母沢	北津軽郡	中泊町	宮野沢	袴腰山国有林	(209～213)		農地	林道	C	金木支署
262	387-0002	田ノ沢	北津軽郡	中泊町	薄市	薄市山国有林	(301～304・307～310)		農地	林道	C	金木支署
263	387-0003	五右ヱ門沢	北津軽郡	中泊町	今泉	今泉山国有林	(349)			県道	C	金木支署
264	387-0004	ロクロ沢	北津軽郡	中泊町	今泉	今泉山国有林	(349)			県道	C	金木支署
265	387-0005	袰内	北津軽郡	中泊町	小泊	北小泊山国有林	(778～782)	3			C	金木支署
266	208-0001	木野部	むつ市	大畑町		佐藤ヶ平国有林	(2094～2095)	40		国道	A	下北署
267	208-0002	松倉ノ沢	むつ市	大畑町		佐藤ヶ平国有林	(2085～2093)	25		国道	A	下北署

No.	調査番号	地区名	位置					直接保全対象施設			危険度	管轄
			郡・市	町	大字	字（林班）		人家等戸数	公共施設等	道路		
268	208-0003	三右衛門	むつ市	大畑町		佐藤ヶ平国有林	(1195～1196)	13	公民館	国道	B	下北署
269	208-0004	下犹	むつ市	大畑町		佐藤ヶ平国有林	(1191～1194)	15	小学校	国道	B	下北署
270	208-0005	喜和田	むつ市	大畑町		佐藤ヶ平国有林	(1185～1187)		農地	県道	C	下北署
271	208-0006	高橋川	むつ市	大畑町		葉色山国有林	(1182～1184)		農地	県道	C	下北署
272	208-0007	葉色沢	むつ市	大畑町		葉色山国有林	(1173～1178)	2	孵化場・農地	県道	C	下北署
273	208-0008	白禿沢	むつ市	大畑町		葉色山国有林	(1172)			県道	C	下北署
274	208-0009	大ミズ沢	むつ市	大畑町		葉色山国有林	(1172)			県道	C	下北署
275	208-0010	昼飯場	むつ市	大畑町		葉色山国有林	(1167～1171)			県道	C	下北署
276	208-0011	下高寒沢	むつ市	大畑町		葉色山国有林	(1164)		水道施設	林道	B	下北署
277	208-0012	西ノ股	むつ市	大畑町		葉色山国有林	(1157～1158・1160～1161)			林道	C	下北署
278	208-0013	山越沢	むつ市	大畑町		赤滝山国有林	(1075)			県道	C	下北署
279	208-0014	湯ノ股	むつ市	大畑町		赤滝山国有林	(1058～1073)	4		県道	C	下北署
280	208-0015	ナメカワ沢	むつ市	大畑町		朝比奈岳国有林	(1040～1041)			県道	C	下北署
281	208-0016	左の股	むつ市	大畑町		朝比奈岳国有林	(1042)			県道	C	下北署
282	208-0017	地蔵沢	むつ市	大畑町		朝比奈岳国有林	(1040)			県道	C	下北署
283	208-0018	ドッド沢	むつ市	大畑町		赤滝山国有林	(1077)			県道	C	下北署
284	208-0019	一里越沢	むつ市		城ヶ沢	椈沢山国有林	(13～18)		水道施設・農地		B	下北署
285	208-0020	大山沢	むつ市		大湊	釜臥山国有林	(21)		水道施設・農地		A	下北署
286	208-0021	大沢	むつ市		大湊	釜臥山国有林	(24)	70	農地	国道	A	下北署
287	208-0022	上町上流	むつ市		大湊	釜臥山国有林	(25)	60	農地	国道	A	下北署
288	208-0023	小松野沢	むつ市		大湊	釜臥山国有林	(25)	45	農地	国道	A	下北署
289	208-0024	小荒川	むつ市		大平	荒川山国有林	(26～27・128～129)	40	水道施設・農地	市道	B	下北署
290	208-0025	大荒川	むつ市		大平	荒川山国有林	(28～31)	20	農地	市道	B	下北署
291	208-0026	大川目沢	むつ市		城ヶ沢	椈沢山国有林	(1～7)	10		市道	B	下北署
292	208-0027	伊勢川	むつ市		関根	南関根第一国有林	(154～156)	25			B	下北署
293	208-0028	出戸沢	むつ市		田名部・関根	矢立山・南関根第一国有林	(38～39・41～43・150～152)	25			B	下北署
294	208-0029	水上沢第二	むつ市		大湊	釜臥山国有林	(22)			国道	C	下北署
295	208-0030	堂ノ沢	むつ市		城ヶ沢	椈沢山国有林	(20)			市道	C	下北署
296	208-0031	田茂木丸山沢	むつ市	大畑町	正津川	大尽山国有林	(63～64)			市道	B	下北署
297	208-0032	湯ノ小川	むつ市	川内町		湯野川山国有林	(748)	24	学校・公民館	県道	B	下北署
298	208-0033	砥石沢	むつ市	川内町		田野沢山国有林	(785～790)			県道	C	下北署
299	208-0034	荒川	むつ市	川内町		福浦山国有林	(805～808)			県道	C	下北署
300	208-0035	ニゴリ沢	むつ市	川内町		田野沢山国有林	(788)			県道	C	下北署

No.	調査番号	地区名	位置					直接保全対象施設			危険度	管轄
			郡・市	町	大字	字（林班）		人家等戸数	公共施設等	道路		
301	208-0036	半太郎沢	むつ市	川内町		板家戸国有林	(872)			林道	C	下北署
302	208-0037	仁平沢	むつ市	川内町		曽古部山国有林	(859)			林道	C	下北署
303	208-0038	蛸田	むつ市		脇野沢	源藤城国有林	(981)	3		県道	C	下北署
304	208-0039	芋田	むつ市		脇野沢	源藤城国有林	(982)	1		県道	C	下北署
305	208-0040	九艘泊	むつ市		脇野沢	源藤城国有林	(983)	25	小学校・福祉センター・消防分団・漁港・農地	県道	A	下北署
306	208-0041	金八沢	むつ市	川内町	宿野部	金八山国有林	(908～911)			林道	C	下北署
307	423-0001	材木沢	下北郡	大間町	奥戸	二股山国有林	(2025～2033)	60	集会所・農地	国道	B	下北署
308	423-0002	黒岩沢	下北郡	大間町	奥戸	二股山国有林	(2024)			国道	C	下北署
309	423-0003	小川代	下北郡	大間町	奥戸	二股山国有林	(2020～2023)	78	学校・郵便局・水道施設・集会場	国道	B	下北署
310	423-0004	奥戸川	下北郡	大間町	奥戸	二股山国有林	(2011・2019)	78	水道施設・公民館・農地	国道	B	下北署
311	425-0001	小易国間	下北郡	風間浦村	易国間	八森山国有林	(2045・2047)	123	水道施設・郵便局	国道	A	下北署
312	425-0002	易国間	下北郡	風間浦村	易国間	八森山国有林	(2051)	88	学校・役場・消防署・公民館	国道	A	下北署
313	425-0003	管ノ尻	下北郡	風間浦村	易国間	八森山国有林	(2069～2070)	6		国道	B	下北署
314	425-0004	街道添	下北郡	風間浦村	下風呂	佐久間国有林	(2074)			国道	C	下北署
315	425-0005	大川尻	下北郡	風間浦村	下風呂	佐久間国有林	(2077～2078)	5		国道	B	下北署
316	425-0006	小川尻	下北郡	風間浦村	下風呂	佐久間国有林	(2079)	10		国道	A	下北署
317	425-0007	焼山沢	下北郡	風間浦村	下風呂	佐久間国有林	(2075～2076)		塵処理場	国道	B	下北署
318	425-0008	ニタ沢	下北郡	風間浦村	易国間	八森山国有林	(2071)		水道施設	国道	A	下北署
319	425-0009	右股沢	下北郡	風間浦村	易国間	八森山国有林	(2072～2073)	6		国道	C	下北署
320	426-0001	弥平茶沢	下北郡	佐井村	佐井	古佐井山国有林	(2251)		農地・水路	県道	C	下北署
321	426-0002	道心沢	下北郡	佐井村	佐井	湯ノ川越国有林	(2270)	1	水田	県道	C	下北署
322	426-0003	黒岩沢	下北郡	佐井村	佐井	湯ノ川越国有林	(2282)	30	農地	県道	B	下北署
323	426-0004	戸沢	下北郡	佐井村	佐井	湯ノ川越国有林	(2277)		水田	県道	C	下北署
324	426-0005	唐滝沢	下北郡	佐井村	佐井	湯ノ川越国有林	(2264～2265)			県道	C	下北署
325	426-0006	穴間沢	下北郡	佐井村	佐井	喜平治山国有林	(2287)			国道	C	下北署
326	426-0007	長後川	下北郡	佐井村	佐井	喜平治山国有林	(2291・2294)			国道	C	下北署
327	426-0008	大細間	下北郡	佐井村	長後	縫道石国有林	(2318～2319)			国道	C	下北署
328	426-0009	牛端沢	下北郡	佐井村	長後	縫道石国有林	(2328)			村道	B	下北署
329	426-0010	湯ノ沢	下北郡	佐井村	長後	縫道石国有林	(2321～2324)			県道	C	下北署
330	426-0011	メラン沢	下北郡	佐井村	長後	縫道石国有林	(2328)	63	学校	村道	A	下北署
331	426-0012	源治郎沢	下北郡	佐井村	長後	喜平治山国有林	(2300～2301・2304～2307)			県道	C	下北署

No.	調査番号	地区名	位置					直接保全対象施設			危険度	管轄
			郡・市	町	大字	字（林班）		人家等戸数	公共施設等	道路		
332	426-0013	天田沢	下北郡	佐井村	長後	喜平治山国有林	(2303)	30	学校	村道	A	下北署
333	426-0014	平鍋滝沢	下北郡	佐井村	佐井	古佐井山国有林	(2253)			県道	B	下北署
334	426-0015	石山沢第一	下北郡	佐井村	長後	縫道石国有林	(2326～2327)			県道	C	下北署
335	206-0001	月日山	十和田市		滝沢	月日山国有林	(4)			市道	C	三八上北署
336	206-0002	増沢	十和田市		深待	深待山国有林	(140)	7		県道	C	三八上北署
337	206-0003	北ノ股沢	十和田市		深待	深待山国有林	(143)			県道	C	三八上北署
338	206-0004	平成沢	十和田市		切田	方平国有林	(10)			市道	C	三八上北署
339	206-0005	西仙上沢	十和田市		奥瀬	生内国有林	(24)			林道	C	三八上北署
340	206-0006	立惣辺	十和田市		奥瀬	高崎国有林	(40～41)			国道	C	三八上北署
341	206-0007	一の渡沢	十和田市		奥瀬	惣辺山国有林	(54)			国道	B	三八上北署
342	206-0008	寒沢	十和田市		奥瀬	惣辺山国有林	(55～56)			国道	C	三八上北署
343	206-0009	下飛金沢	十和田市		奥瀬	宇樽部国有林	(57)			国道	C	三八上北署
344	206-0010	飛金沢	十和田市		奥瀬	宇樽部国有林	(57)			国道	B	三八上北署
345	206-0011	荒瀬沢	十和田市		奥瀬	宇樽部国有林	(57)		遊歩道	国道	C	三八上北署
346	206-0012	松倉沢	十和田市		奥瀬	宇樽部国有林	(58)			国道	C	三八上北署
347	206-0013	押出沢	十和田市		奥瀬	宇樽部国有林	(58)			国道	C	三八上北署
348	206-0014	宇樽部川	十和田市		奥瀬	宇樽部国有林	(59～60)	11		国道	B	三八上北署
349	206-0015	白絹沢	十和田市		奥瀬	尻辺山国有林	(69)		遊歩道	国道	C	三八上北署
350	206-0016	小尻辺	十和田市		奥瀬	尻辺山国有林	(75～80)		取水堤	国道	B	三八上北署
351	206-0017	大幌内川	十和田市		奥瀬	幌内山国有林	(85・89)		取水堤	国道	B	三八上北署
352	206-0018	赤沼沢	十和田市		法量	蔦国有林	(115)			国道	C	三八上北署
353	206-0019	夏間沢	十和田市		法量	谷地国有林	(121)	2		国道	C	三八上北署
354	206-0020	オモ沢	十和田市		法量	谷地国有林	(122)	10	農地	国道	B	三八上北署
355	206-0021	上沢	十和田市		法量	黒森山国有林	(134)			県道	C	三八上北署
356	206-0022	大萩沢	十和田市		奥瀬	惣辺山国有林	(52)			国道	C	三八上北署
357	206-0023	一ノ沢	十和田市		奥瀬	宇樽部国有林	(62)	11		国道	B	三八上北署
358	401-0001	湯ノ沢	上北郡	野辺地町	馬門	地続山国有林	(1078)	17	馬門温泉	町道	B	三八上北署
359	402-0001	大浦内	上北郡	七戸町	東天馬舘	東天間舘国有林	(1402)	1		国道	C	三八上北署
360	402-0002	小坪川	上北郡	七戸町	東天馬舘	東天間舘国有林	(1415・1419～1424)	10	水道施設	国道	A	三八上北署
361	402-0003	石タカ沢	上北郡	七戸町	中天馬舘	中天間舘国有林	(1435)			県道	C	三八上北署
362	402-0004	高森	上北郡	七戸町	南天馬舘	南天間舘国有林	(1447)		農業用ダム	国道・県道	B	三八上北署
363	402-0005	二戸ノ瀬川	上北郡	七戸町	北天馬舘	北天間舘国有林	(1449～1454)		農業用ダム	県道	C	三八上北署
364	402-0006	ヤスケド沢	上北郡	七戸町	銀南木	七戸深山国有林	(1518)		水道施設		A	三八上北署
365	402-0007	作田川	上北郡	七戸町	銀南木	七戸深山国有林	(1521)		水道施設		A	三八上北署
366	408-0001	洞内沢	上北郡	東北町	細津	横沢第二国有林	(1310)			林道	C	三八上北署
367	408-0002	寒水沢	上北郡	東北町	寒水山	寒水山国有林	(1490)		農地	県道	C	三八上北署

No.	調査番号	地　区　名	位　　置					直接保全対象施設			危険度	管轄
			郡・市	町	大字	字（林班）		人家等戸数	公共施設等	道路		
368	443-0001	滝ノ沢	三戸郡	田子町	遠瀬	遠瀬深山国有林	(501～502)			林道	C	三八上北署
369	443-0002	上コブラ沢	三戸郡	田子町	関	北来満山国有林	(537)	42			A	三八上北署
370	443-0003	ミクロ沢	三戸郡	田子町	関	南来満山国有林	(541)			林道	B	三八上北署
371	443-0004	一本松	三戸郡	田子町	関	北来満山国有林	(545)	71		国道	A	三八上北署
372	443-0005	妻神沢	三戸郡	田子町	夏坂	北来満山国有林	(547)	42		国道	A	三八上北署
373	443-0006	松の沢	三戸郡	田子町	遠瀬	遠瀬深山国有林	(513)	20		林道	A	三八上北署
374	443-0007	柳葉沢	三戸郡	田子町	関	北来満山国有林	(552)			国道	C	三八上北署
375	443-0008	尻高山	三戸郡	田子町	関	南来満山国有林	(526)	185		国道	A	三八上北署

(2) 民　有　林

崩壊土砂流出危険地区

農林水産部

平成29年10月１日現在

危険地区番号		位置				公共施設等		
		市町村		大字	字	人家	公共施設	道路
201	Ｈ０００１	青森市		内真部	内真部山			県
201	Ｈ０００２	青森市		鶴ヶ坂	鶴ヶ坂山	0	1	国
201	Ｈ０００３	青森市		細越	栄山	25		県
201	Ｈ０００４	青森市		入内	駒田	0		県
201	Ｈ０００５	青森市		入内	駒田	20		市
201	Ｈ０００６	青森市		鶴ヶ坂	鶴ヶ坂山	0	2	県
201	Ｈ０００７	青森市		野沢	川部	0		県
201	Ｈ０００８	青森市		築木館	岩瀬	25		市
201	Ｈ０００９	青森市		滝沢	大川目	15		県
201	Ｈ００１０	青森市		野沢	川部	0		県
201	Ｈ００１１	青森市		小舘	亀山	0		市
201	Ｈ００１２	青森市		久栗坂	久栗坂山	0		国
201	Ｈ００１３	青森市		浅虫	馬場山	20		市
201	Ｈ００１４	青森市		入内	駒田	40	1	林
201	Ｈ００１５	青森市		小舘	菊川	0		市
201	Ｈ００１６	青森市		四戸橋	磯辺	10		国
201	Ｈ００１７	青森市		横内	鏡山	4		市
201	Ｈ００１８	青森市	浪岡	大釈迦	沢内沢	0	1	市
201	Ｈ００１９	青森市	浪岡	大釈迦	中田	0	1	市
201	Ｈ００２０	青森市	浪岡	大釈迦	中田	20	1	国
201	Ｈ００２１	青森市	浪岡	大釈迦	山本	50	3	国
201	Ｈ００２２	青森市	浪岡	大釈迦	沢田	20		国
201	Ｈ００２３	青森市	浪岡	長沼	北藤巻	20		国
201	Ｈ００２４	青森市	浪岡	王余魚沢	天狗平	0		県
201	Ｈ００２５	青森市	浪岡	王余魚沢	天狗平	0		県
201	Ｈ００２６	青森市	浪岡	五本松	平野	0		県
201	Ｈ００２７	青森市	浪岡	王余魚沢	天狗平	0		県
201	Ｈ００２８	青森市	浪岡	王余魚沢	王余魚沢	0		県
201	Ｈ００２９	青森市	浪岡	王余魚沢	坊主畑	0		県
201	Ｈ００３０	青森市	浪岡	王余魚沢	王余魚沢	0		県
201	Ｈ００３１	青森市	浪岡	王余魚沢	坊主畑	0		県
201	Ｈ００３２	青森市	浪岡	王余魚沢	坊主畑	0		県
201	Ｈ００３３	青森市	浪岡	王余魚沢	坊主畑	0		県
201	Ｈ００３４	青森市	浪岡	王余魚沢	饅頭坂	4		県
201	Ｈ００３５	青森市	浪岡	王余魚沢	片子都谷森	0	1	県
201	Ｈ００３６	青森市	浪岡	王余魚沢	片子都谷森	0	1	県
201	Ｈ００３７	青森市	浪岡	北中野	村元	0		県
201	Ｈ００３８	青森市	浪岡	北中野	村元	0		県
201	Ｈ００３９	青森市	浪岡	相沢	長沢	0		県
201	Ｈ００４０	青森市	浪岡	相沢	村元	0		県
201	Ｈ００４１	青森市	浪岡	相沢	村元	0		県
201	Ｈ００４２	青森市	浪岡	相沢	村元	0		県
201	Ｈ００４３	青森市	浪岡	相沢	長沢	2		県
201	Ｈ００４４	青森市	浪岡	相沢	猿沢	0	1	農
201	Ｈ００４５	青森市	浪岡	細野	赤平	0		農
201	Ｈ００４６	青森市	浪岡	細野	大沢	15		農
201	Ｈ００４７	青森市	浪岡	細野	目倉石	10		市
201	Ｈ００４８	青森市	浪岡	細野	目倉石	20		市

危険地区番号		位置				公共施設等		
		市町村		大字	字	人家	公共施設	道路
201	Ｈ００４９	青森市	浪岡	北中野	桃里	50		農
201	Ｈ００５０	青森市	浪岡	北中野	桃里	30		農
201	Ｈ００５１	青森市	浪岡	吉内	杉ノ沢	40		県
201	Ｈ００５２	青森市	浪岡	本郷	牧ノ沢	1	2	国
201	Ｈ００５３	青森市	浪岡	王余魚沢	天狗平	0		県
201	Ｈ００５４	青森市	浪岡	王余魚沢	水ヶ沢	0		市
202	Ｈ０００１	弘前市		中畑	外山	0		県
202	Ｈ０００２	弘前市		中野	小三島	18	3	県
202	Ｈ０００３	弘前市		番館	山腰	0		農
202	Ｈ０００４	弘前市		番館	山腰	0		農
202	Ｈ０００５	弘前市		番館	山腰	10		市
202	Ｈ０００６	弘前市		吉川	山下	10		農
202	Ｈ０００７	弘前市		高野	オツカ沢	6		市
202	Ｈ０００８	弘前市		館後	新田	0		県
202	Ｈ０００９	弘前市		国吉	耕田	1	1	県
202	Ｈ００１０	弘前市		悪戸	後沢	0		農
202	Ｈ００１１	弘前市		坂元	山元	20		県
202	Ｈ００１２	弘前市		坂元	山元	20	1	県
202	Ｈ００１３	弘前市		小沢	大畑沢	0		県
202	Ｈ００１４	弘前市		一野渡	野尻	10		市
202	Ｈ００１５	弘前市		一野渡	野尻	0		農
202	Ｈ００１６	弘前市		一野渡	山下	0		農
202	Ｈ００１７	弘前市		一野渡	山下	0		農
202	Ｈ００１８	弘前市		一野渡	西平山	15		市
202	Ｈ００１９	弘前市		一野渡	西平山	15		市
202	Ｈ００２０	弘前市		大和沢	鷲ノ巣	0		市
202	Ｈ００２１	弘前市		大和沢	鷲ノ巣	0		農
202	Ｈ００２２	弘前市		小栗山	小松ヶ沢	60	2	県
202	Ｈ００２３	弘前市		小栗山	鷲ノ巣	60	2	県
202	Ｈ００２４	弘前市		松木平	鷲ノ巣	60	2	県
202	Ｈ００２５	弘前市		大沢	寺ヶ沢	60	3	県
202	Ｈ００２６	弘前市		大沢	次郎ヶ沢	60	3	県
202	Ｈ００２７	弘前市		大沢	梨子平	70	3	県
202	Ｈ００２８	弘前市		大沢	南ヶ沢	60	3	県
202	Ｈ００２９	弘前市		大沢	南ヶ沢	100	3	県
202	Ｈ００３０	弘前市		石川	西ノ沢	100	3	県
202	Ｈ００３１	弘前市		石川	西ノ沢	100	3	県
202	Ｈ００３２	弘前市		石川	西ノ沢	100	3	県
202	Ｈ００３３	弘前市		石川	外ネブコ	100	3	県
202	Ｈ００３４	弘前市		乳井	沢田	30	3	国
202	Ｈ００３５	弘前市		薬師堂	銭神石	30	3	国
202	Ｈ００３６	弘前市		番館	山腰	1		農
202	Ｈ００３７	弘前市		番館	山腰	0		農
202	Ｈ００３８	弘前市		米ヶ袋	岡部	0		農
202	Ｈ００３９	弘前市		米ヶ袋	岡部	0		農
202	Ｈ００４０	弘前市		米ヶ袋	岡部	0		農
202	Ｈ００４１	弘前市		大和沢	鷲ノ巣	0		林
202	Ｈ００４２	弘前市		如来瀬	大久保平	0		県
202	Ｈ００４３	弘前市		如来瀬	山田	0		県
202	Ｈ００４４	弘前市		如来瀬	山田	0	1	市
202	Ｈ００４５	弘前市		兼平	山下林添	17		市
202	Ｈ００４６	弘前市		兼平	山下林添	5		市
202	Ｈ００４７	弘前市		五代	山本	15		市

危険地区番号		位置				公共施設等		
		市町村		大字	字	人家	公共施設	道路
202	Ｈ００４８	弘前市		宮地	宮本	45	2	市
202	Ｈ００４９	弘前市		宮地	宮本	30	1	市
202	Ｈ００５０	弘前市		宮地	宮本	50	2	県
202	Ｈ００５１	弘前市		常盤野	上黒沢	20	1	県
202	Ｈ００５２	弘前市		兼平	林元林添	30		市
202	Ｈ００５３	弘前市		百沢	東岩木山	3		県
202	Ｈ００５４	弘前市		相馬	野脇	0		市
202	Ｈ００５５	弘前市		相馬	野脇	2	1	市
202	Ｈ００５６	弘前市		相馬	野脇	11		市
202	Ｈ００５７	弘前市		相馬	野脇	0		市
202	Ｈ００５８	弘前市		相馬	羽根山	5		市
202	Ｈ００５９	弘前市		相馬	鳴ヶ沢	0		市
202	Ｈ００６０	弘前市		相馬	竜ヶ平	0		市
202	Ｈ００６１	弘前市		相馬	鳴ヶ沢	0		市
202	Ｈ００６２	弘前市		相馬	竜ヶ平	7		市
202	Ｈ００６３	弘前市		相馬	竜ヶ平	0		市
202	Ｈ００６４	弘前市		相馬	竜ヶ平	0		市
202	Ｈ００６５	弘前市		相馬	相馬	0		県
202	Ｈ００６６	弘前市		相馬	箆九枚	0		県
202	Ｈ００６７	弘前市		相馬	箆九枚	0		県
202	Ｈ００６８	弘前市		相馬	鉢呑沢	0		県
202	Ｈ００６９	弘前市		沢田	園村	13	3	市
202	Ｈ００７０	弘前市		沢田	園村	13	2	市
202	Ｈ００７１	弘前市		沢田	シモミ沢	0		県
202	Ｈ００７２	弘前市		沢田	園村	13	2	市
202	Ｈ００７３	弘前市		沢田	園村	0		市
202	Ｈ００７４	弘前市		相馬	箆九枚	0		市
202	Ｈ００７５	弘前市		相馬	箆九枚	0		市
202	Ｈ００７６	弘前市		相馬	箆九枚	0		市
202	Ｈ００７７	弘前市		相馬	箆九枚	0		市
202	Ｈ００７８	弘前市		相馬	箆九枚	0		市
202	Ｈ００７９	弘前市		相馬	箆九枚	0		市
202	Ｈ００８０	弘前市		藍内	立石	6		県
202	Ｈ００８１	弘前市		藍内	立石	6		県
202	Ｈ００８２	弘前市		藍内	立石	6		県
202	Ｈ００８３	弘前市		藍内	立石	7		県
202	Ｈ００８４	弘前市		藍内	立石	7		県
202	Ｈ００８５	弘前市		藍内	富田	7	1	農
202	Ｈ００８６	弘前市		藍内	関ヶ平	20	2	県
202	Ｈ００８７	弘前市		藍内	富田	1	1	国
202	Ｈ００８８	弘前市		藍内	富田	5	1	市
202	Ｈ００８９	弘前市		水木在家	桜井	15	1	市
202	Ｈ００９０	弘前市		水木在家	桜井	13	1	市
202	Ｈ００９１	弘前市		五所	野沢	14		市
202	Ｈ００９２	弘前市		五所	野沢	60	2	県
202	Ｈ００９３	弘前市		湯口	一ノ下り山	0		市
202	Ｈ００９４	弘前市		湯口	一ノ下り山	0		市
202	Ｈ００９５	弘前市		湯口	一ノ下り山	0		市
202	Ｈ００９６	弘前市		紙漉沢	堰根	0		市
202	Ｈ００９７	弘前市		紙漉沢	山越	30		市
202	Ｈ００９８	弘前市		湯口	一ノ下り山	0		林
202	Ｈ００９９	弘前市		水木在家	清水沢	0		市
203	Ｈ０００１	八戸市		尻内町	笹ノ沢	30	1	市

危険地区番号		位置				公共施設等		
		市町村		大字	字	人家	公共施設	道路
203	Ｈ０００２	八戸市		尻内町	滝谷沢	13		市
203	Ｈ０００３	八戸市		尻内町	蛇ノ沢	5		県
203	Ｈ０００４	八戸市		豊崎町	境沢頭	4	1	県
203	Ｈ０００５	八戸市		豊崎町	境沢頭	14		県
203	Ｈ０００６	八戸市		豊崎町	彦ヶ沢	15	1	県
203	Ｈ０００７	八戸市		豊崎町	池田	13		市
203	Ｈ０００８	八戸市		豊崎町	上七崎	0	1	県
203	Ｈ０００９	八戸市		豊崎町	下滝	0		市
203	Ｈ００１０	八戸市		豊崎町	外ノ沢	12		市
203	Ｈ００１１	八戸市		尻内町	大仏	32		市
203	Ｈ００１２	八戸市		櫛引	荒猪沢	27	1	市
203	Ｈ００１３	八戸市		沢里	古宮	2	1	市
203	Ｈ００１４	八戸市		坂牛	中沢	50		市
203	Ｈ００１５	八戸市		櫛引	松ヶ沢	13		市
203	Ｈ００１６	八戸市		是川	長田沢	15	2	市
203	Ｈ００１７	八戸市		是川	寺ノ沢	11	1	市
203	Ｈ００１８	八戸市		是川	天狗沢	13	1	市
203	Ｈ００１９	八戸市		是川	下田中沢	12		市
203	Ｈ００２０	八戸市		是川	砥沢	20	1	市
203	Ｈ００２１	八戸市		是川	新舘平	0		市
203	Ｈ００２２	八戸市		是川	舘前	30		市
203	Ｈ００２３	八戸市		是川	内窪	0		市
203	Ｈ００２４	八戸市		是川	大地河原	0		市
203	Ｈ００２５	八戸市		松館	篭田	3		市
203	Ｈ００２６	八戸市		松館	大清水	3		市
203	Ｈ００２７	八戸市		松館	田ノ平	0		市
203	Ｈ００２８	八戸市		松館	馬峠	0		市
203	Ｈ００２９	八戸市		松館	古里	14		市
203	Ｈ００３０	八戸市		松館	奥沢	13		市
203	Ｈ００３１	八戸市		松館	砥倉	0	1	市
203	Ｈ００３２	八戸市		是川	仁義山	0		市
203	Ｈ００３３	八戸市		是川	水野	6		市
203	Ｈ００３４	八戸市		上野	大平	40	2	国
203	Ｈ００３５	八戸市	南郷区	頃巻沢	鬼ノ目	7		市
203	Ｈ００３６	八戸市	南郷区	頃巻沢	下頃巻沢	5		市
203	Ｈ００３７	八戸市	南郷区	島守	巻	13		市
203	Ｈ００３９	八戸市	南郷区	島守	参内坂	0		市
203	Ｈ００４０	八戸市	南郷区	島守	大三代	0		林
203	Ｈ００４１	八戸市	南郷区	島守	大宇曾利	2		農
203	Ｈ００４２	八戸市	南郷区	島守	源助平	0		市
203	Ｈ００４３	八戸市	南郷区	島守	沢田沢	12		市
203	Ｈ００４４	八戸市	南郷区	島守	宮沢沢	17		林
203	Ｈ００４５	八戸市	南郷区	島守	内山	8		市
203	Ｈ００４６	八戸市	南郷区	島守	滝沢	0		市
203	Ｈ００４７	八戸市	南郷区	島守	幸ノ木沢	0		市
203	Ｈ００４８	八戸市	南郷区	島守	胡蝶沢	0		市
203	Ｈ００４９	八戸市	南郷区	島守	上野長根	0		市
203	Ｈ００５０	八戸市	南郷区	島守	外山長根	0		市
203	Ｈ００５１	八戸市	南郷区	島守	ガンゲン	0		市
203	Ｈ００５２	八戸市	南郷区	島守	外平	0		市
203	Ｈ００５３	八戸市	南郷区	島守	下長台	0		市
203	Ｈ００５４	八戸市	南郷区	島守	上相野	1		市
203	Ｈ００５５	八戸市	南郷区	島守	姉市沢	5		市

危険地区番号		位置				公共施設等		
		市町村		大字	字	人家	公共施設	道路
203	Ｈ００５６	八戸市	南郷区	島守	只越	0		市
203	Ｈ００５７	八戸市	南郷区	島守	林下	0		市
203	Ｈ００５８	八戸市	南郷区	島守	滝ノ平	0		市
203	Ｈ００５９	八戸市	南郷区	島守	相畑	0		市
203	Ｈ００６０	八戸市	南郷区	島守	安藤	0		林
203	Ｈ００６１	八戸市	南郷区	島守	坂ノ木沢	6		林
203	Ｈ００６２	八戸市	南郷区	島守	売井坂	2		市
204	Ｈ０００１	黒石市		高館	甲高原	9		林
204	Ｈ０００２	黒石市		上十川	長谷沢二番囲	0		林
204	Ｈ０００３	黒石市		南中野	井戸沢	1		農
204	Ｈ０００４	黒石市		南中野	井戸沢	3		農
204	Ｈ０００５	黒石市		南中野	館ヶ沢	0		市
204	Ｈ０００６	黒石市		南中野	黒森下	0		国
204	Ｈ０００７	黒石市		大川原	森谷沢	0		市
204	Ｈ０００８	黒石市		大川原	堂子沢	6		市
204	Ｈ０００９	黒石市		大川原	キノ木沢流	0		市
204	Ｈ００１０	黒石市		大川原	下川沢	0		国
204	Ｈ００１１	黒石市		大川原	大倉沢	0		国
204	Ｈ００１２	黒石市		大川原	小鳥沢	0		国
204	Ｈ００１３	黒石市		大川原	菟釜	0		国
204	Ｈ００１４	黒石市		大川原	猿賀平	0		国
204	Ｈ００１５	黒石市		浅瀬石	カクレ沢	0		市
204	Ｈ００１６	黒石市		浅瀬石	浅瀬石山	0		市
204	Ｈ００１７	黒石市		浅瀬石	浅瀬石山	0		市
204	Ｈ００１８	黒石市		浅瀬石	浅瀬石山	0		市
204	Ｈ００１９	黒石市		浅瀬石	浅瀬石山	0		市
204	Ｈ００２０	黒石市		袋	上野	6		市
204	Ｈ００２１	黒石市		袋	小根沢	0		市
204	Ｈ００２２	黒石市		袋	白沢	0		農
204	Ｈ００２３	黒石市		南中野	阿手沢	20		市
204	Ｈ００２４	黒石市		板留	郷ノ沢	7		市
204	Ｈ００２５	黒石市		板留	二ツ石	0	1	市
204	Ｈ００２６	黒石市		板留	杉ノ沢	0	1	市
204	Ｈ００２７	黒石市		二庄内	長下	0		市
204	Ｈ００２８	黒石市		沖浦	沖浦村下	0		国
204	Ｈ００２９	黒石市		沖浦	長沢出口	0		国
204	Ｈ００３０	黒石市		沖浦	股木沢	0		国
204	Ｈ００３１	黒石市		沖浦	根田ノ沢	0		国
204	Ｈ００３２	黒石市		沖浦	権現平	0		国
204	Ｈ００３３	黒石市		浅瀬石	浅瀬石山	0		市
204	Ｈ００３４	黒石市		袋	上法立沢	12		市
204	Ｈ００３５	黒石市		南中野	水沢	0		農
204	Ｈ００３６	黒石市		大川原	下湯沢	20	1	市
204	Ｈ００３７	黒石市		大川原	大鉄沢	1		国
204	Ｈ００３８	黒石市		袋	平山	0		林
204	Ｈ００３９	黒石市		大川原	沼平	0		林
204	Ｈ００４０	黒石市		大川原	沼平	0		農
204	Ｈ００４１	黒石市		大川原	沼平	70	1	市
204	Ｈ００４２	黒石市		大川原	鳥沢	0		国
204	Ｈ００４３	黒石市		南中野	不動館	4		市
204	Ｈ００４４	黒石市		大川原	猿賀平	0		国
205	Ｈ０００１	五所川原市		前田野目	砂田	30		林
205	Ｈ０００２	五所川原市		前田野目	砂田	15		林

危険地区番号		位置				公共施設等		
		市町村		大字	字	人家	公共施設	道路
205	Ｈ０００３	五所川原市		前田野目	砂田	10		市
205	Ｈ０００４	五所川原市		前田野目	砂田	10		市
205	Ｈ０００５	五所川原市		前田野目	砂田	10		市
205	Ｈ０００６	五所川原市		前田野目	野脇	0		市
205	Ｈ０００７	五所川原市		前田野目	野脇	0		市
205	Ｈ０００８	五所川原市		前田野目	鞠野沢	10		林
205	Ｈ０００９	五所川原市		原子	山元	0		林
205	Ｈ００１０	五所川原市		原子	山元	0		林
205	Ｈ００１１	五所川原市		原子	山元	0		林
205	Ｈ００１２	五所川原市		原子	山元	0		林
205	Ｈ００１３	五所川原市		野里	山ノ越	30	2	市
205	Ｈ００１４	五所川原市		野里	山ノ越	3		市
205	Ｈ００１５	五所川原市		神山	殊ノ峰	15		林
205	Ｈ００１６	五所川原市		松野木	松ヶ枝	10		林
205	Ｈ００１７	五所川原市		松野木	松ヶ枝	10		林
205	Ｈ００１８	五所川原市		戸沢	玉清水	10		林
205	Ｈ００１９	五所川原市		飯詰	福泉	40		林
205	Ｈ００２０	五所川原市		飯詰	影日沢	5		県
205	Ｈ００２１	五所川原市		飯詰	影日沢	5		県
205	Ｈ００２２	五所川原市		飯詰	影日沢	0	1	県
205	Ｈ００２３	五所川原市		飯詰	影日沢	0	1	県
205	Ｈ００２４	五所川原市		飯詰	影日沢	0	1	県
205	Ｈ００２５	五所川原市		飯詰	影日沢	0	1	県
205	Ｈ００２６	五所川原市		飯詰	影日沢	0	1	県
205	Ｈ００２７	五所川原市		飯詰	影日沢	0	1	県
205	Ｈ００２８	五所川原市		飯詰	影日沢	0	1	県
205	Ｈ００２９	五所川原市		飯詰	影日沢	0	1	県
205	Ｈ００３０	五所川原市		飯詰	影日沢	0	1	県
205	Ｈ００３１	五所川原市		飯詰	影日沢	0	1	県
205	Ｈ００３２	五所川原市		飯詰	影日沢	0		市
205	Ｈ００３３	五所川原市		飯詰	影日沢	0		市
205	Ｈ００３４	五所川原市		飯詰	影日沢	0		市
205	Ｈ００３５	五所川原市		飯詰	影日沢	0		市
205	Ｈ００３６	五所川原市		飯詰	影日沢	3	1	市
205	Ｈ００３７	五所川原市		飯詰	影日沢	0		市
205	Ｈ００３８	五所川原市		飯詰	影日沢	0		市
205	Ｈ００３９	五所川原市		飯詰	影日沢	0		市
205	Ｈ００４０	五所川原市		飯詰	影日沢	0		市
205	Ｈ００４１	五所川原市		飯詰	影日沢	0		市
205	Ｈ００４２	五所川原市		毘沙門	上熊石	0		県
205	Ｈ００４３	五所川原市		毘沙門	上熊石	0		県
205	Ｈ００４４	五所川原市		毘沙門	上熊石	10	1	県
205	Ｈ００４５	五所川原市		毘沙門	上熊石	10		県
205	Ｈ００４６	五所川原市		毘沙門	上熊石	0		県
205	Ｈ００４７	五所川原市		飯詰	影日沢	4		市
205	Ｈ００４８	五所川原市		金木町中柏木鎧石		0	1	県
205	Ｈ００４９	五所川原市		金木町中柏木鎧石		6	1	林
205	Ｈ００５０	五所川原市		金木町中柏木鎧石		8	1	林
205	Ｈ００５１	五所川原市		金木町喜良市芦ヶ沢		0		県
205	Ｈ００５２	五所川原市		金木町喜良市芦ヶ沢		0		県
205	Ｈ００５３	五所川原市		金木町喜良市芦ヶ沢		0		県
205	Ｈ００５４	五所川原市		金木町喜良市芦ヶ沢		0		市
205	Ｈ００５５	五所川原市		金木町喜良市芦ヶ沢		0		市

危険地区番号		位置				公共施設等		
		市町村		大字	字	人家	公共施設	道路
205	Ｈ００５６	五所川原市		金木町喜良市桔梗野		0		市
205	Ｈ００５７	五所川原市		金木町喜良市桔梗野		0		市
205	Ｈ００５８	五所川原市		金木町喜良市千苅		8		
205	Ｈ００５９	五所川原市		金木町喜良市千苅		0		県
205	Ｈ００６０	五所川原市		金木町喜良市相野山		0		林
205	Ｈ００６１	五所川原市		金木町喜良市相野山		0		林
205	Ｈ００６２	五所川原市		金木町喜良市相野山		0		林
205	Ｈ００６３	五所川原市		金木町川倉女坂		10		農
205	Ｈ００６４	五所川原市		金木町川倉宇田野		15		林
205	Ｈ００６５	五所川原市		金木町喜良市桔梗野		0		市
205	Ｈ００６６	五所川原市		太田山の井		20		林
205	Ｈ００６７	五所川原市		太田山の井		10		林
205	Ｈ００６８	五所川原市		太田山の井		0		林
205	Ｈ００６９	五所川原市		太田山の井		0		農
205	Ｈ００７０	五所川原市		磯松山の井		0		市
205	Ｈ００７１	五所川原市		磯松山の井		0		林
205	Ｈ００７２	五所川原市		磯松山の井		0		林
205	Ｈ００７３	五所川原市		脇元赤川		20		国
206	Ｈ０００１	十和田市		深持	深持山	0		県
206	Ｈ０００２	十和田市		深持	若狭	0		県
206	Ｈ０００３	十和田市		深持	若狭	0		県
206	Ｈ０００４	十和田市		深持	若狭	1		県
206	Ｈ０００５	十和田市		深持	若狭	0		県
206	Ｈ０００６	十和田市		深持	若狭	0		県
206	Ｈ０００７	十和田市		深持	若狭	0		県
206	Ｈ０００８	十和田市		深持	梅山ノ下	0		県
206	Ｈ０００９	十和田市		深持	梅山ノ下	6		県
206	Ｈ００１０	十和田市		深持	梅山ノ下	6		県
206	Ｈ００１１	十和田市		深持	平ノ下	14		県
206	Ｈ００１２	十和田市		深持	大川原	0		県
206	Ｈ００１３	十和田市		深持	柏木	0	1	県
206	Ｈ００１４	十和田市		深持	柏木	0	1	県
206	Ｈ００１５	十和田市		深持	柏木	0		県
206	Ｈ００１６	十和田市		深持	梅山	0		県
206	Ｈ００１７	十和田市		深持	梅家ノ下	10		県
206	Ｈ００１８	十和田市		深持	梅家ノ下	3		県
206	Ｈ００１９	十和田市		深持	柳平	8		市
206	Ｈ００２０	十和田市		深持	後平	5		市
206	Ｈ００２１	十和田市		切田	横道	9		市
206	Ｈ００２２	十和田市		切田	関口	0		市
206	Ｈ００２３	十和田市		切田	西大沼平	0		林
206	Ｈ００２４	十和田市		切田	中屋敷	14		市
206	Ｈ００２５	十和田市		米田	笊畑	4		市
206	Ｈ００２６	十和田市		米田	森ノ越	5		市
206	Ｈ００２７	十和田市		米田	長下	5		市
206	Ｈ００２８	十和田市		滝沢	上指久保	0		林
206	Ｈ００２９	十和田市		滝沢	上指久保	0		林
206	Ｈ００３０	十和田市		米田	蒼前平	2		農
206	Ｈ００３１	十和田市		米田	小林	0		農
206	Ｈ００３２	十和田市		米田	小林後	1		市
206	Ｈ００３３	十和田市		米田	川尻	0		市
206	Ｈ００３４	十和田市		米田	鶉平	5		市
206	Ｈ００３５	十和田市		米田	加原	0		県

危険地区番号		位置				公共施設等		
		市町村		大字	字	人家	公共施設	道路
206	Ｈ００３６	十和田市		米田	向山	0		県
206	Ｈ００３７	十和田市		滝沢	川原田	0		市
206	Ｈ００３８	十和田市		滝沢	中渡	12		県
206	Ｈ００３９	十和田市		滝沢	高屋	20		県
206	Ｈ００４０	十和田市		滝沢	米内沼	12		市
206	Ｈ００４１	十和田市		滝沢	川原	17		県
206	Ｈ００４２	十和田市		滝沢	漆畑	0		市
206	Ｈ００４３	十和田市		伝法寺	上伝法寺	0		国
206	Ｈ００４４	十和田市		米田	家ノ下平	0		市
206	Ｈ００４５	十和田市		米田	家ノ下平	0		市
206	Ｈ００４６	十和田市		米田	川尻	0		市
206	Ｈ００４７	十和田市		米田	川尻	0		市
206	Ｈ００４８	十和田市		米田	万内	0		県
206	Ｈ００４９	十和田市		滝沢	上指久保	0		市
206	Ｈ００５０	十和田市		滝沢	上指久保	0		林
206	Ｈ００５１	十和田市		滝沢	上指久保	0		林
206	Ｈ００５２	十和田市		滝沢	舘	0		市
206	Ｈ００５３	十和田市		滝沢	明戸	0		市
206	Ｈ００５４	十和田市		滝沢	川原田	0		市
206	Ｈ００５５	十和田市		深持	梅山	0		農
206	Ｈ００５６	十和田市		洞内	椛沢	0		市
206	Ｈ００５７	十和田市		三本木	八斗沢	0		市
206	Ｈ００５８	十和田市		立崎	堤尻	0		市
206	Ｈ００５９	十和田市		滝沢	上指久保	0		林
206	Ｈ００６０	十和田市		法量	焼山	0		国
206	Ｈ００６１	十和田市		法量	焼山	0		国
206	Ｈ００６２	十和田市		法量	焼山	0		国
206	Ｈ００６３	十和田市		法量	焼山	13		国
206	Ｈ００６４	十和田市		法量	焼山	41		国
206	Ｈ００６５	十和田市		法量	焼山	21		国
206	Ｈ００６６	十和田市		法量	焼山	6		国
206	Ｈ００６７	十和田市		法量	焼山	2		国
206	Ｈ００６８	十和田市		法量	焼山	9		国
206	Ｈ００６９	十和田市		法量	焼山	7		国
206	Ｈ００７０	十和田市		法量	谷地	5		国
206	Ｈ００７１	十和田市		法量	小倉川原	0		国
206	Ｈ００７２	十和田市		法量	小倉川原	1		国
206	Ｈ００７３	十和田市		法量	小倉川原	3		国
206	Ｈ００７４	十和田市		法量	漆畑	8		農
206	Ｈ００７５	十和田市		法量	漆畑	6		国
206	Ｈ００７６	十和田市		法量	中里	2		県
206	Ｈ００７７	十和田市		法量	中里	10		県
206	Ｈ００７８	十和田市		法量	中里	29		市
206	Ｈ００７９	十和田市		法量	有備	3		市
206	Ｈ００８０	十和田市		法量	川代	0		市
206	Ｈ００８１	十和田市		法量	山屋	7		市
206	Ｈ００８２	十和田市		法量	山屋	10		市
206	Ｈ００８３	十和田市		法量	山屋	0		市
206	Ｈ００８４	十和田市		法量	札長根	16		市
206	Ｈ００８５	十和田市		法量	相ノ窪	0		市
206	Ｈ００８６	十和田市		法量	相ノ窪	0		市
206	Ｈ００８７	十和田市		法量	相ノ窪	0		市
206	Ｈ００８８	十和田市		法量	相ノ窪	0		市

危険地区番号		位置				公共施設等		
		市町村		大字	字	人家	公共施設	道路
206	Ｈ００８９	十和田市		法量	相ノ窪	0		市
206	Ｈ００９０	十和田市		法量	相ノ窪	0		市
206	Ｈ００９１	十和田市		法量	相ノ窪	0		林
206	Ｈ００９２	十和田市		法量	相ノ窪	0		林
206	Ｈ００９３	十和田市		法量	相ノ窪	0		林
206	Ｈ００９４	十和田市		法量	段ノ台	0		市
206	Ｈ００９５	十和田市		法量	長沢	0		市
206	Ｈ００９６	十和田市		法量	長沢	0		市
206	Ｈ００９７	十和田市		法量	蓬畑	0		市
206	Ｈ００９８	十和田市		法量	蓬畑	7		市
206	Ｈ００９９	十和田市		法量	蓬畑	0		市
206	Ｈ０１００	十和田市		法量	蓬畑	0		市
206	Ｈ０１０１	十和田市		沢田	芦名沢	5		市
206	Ｈ０１０２	十和田市		奥瀬	下川目	14		市
206	Ｈ０１０３	十和田市		奥瀬	生内	19		市
206	Ｈ０１０４	十和田市		奥瀬	仙ノ沢	0		市
206	Ｈ０１０５	十和田市		奥瀬	仙ノ沢	0		林
206	Ｈ０１０６	十和田市		奥瀬	北向	1		市
206	Ｈ０１０７	十和田市		奥瀬	北向	4		市
206	Ｈ０１０８	十和田市		奥瀬	北向	7		市
206	Ｈ０１０９	十和田市		奥瀬	北向	0		市
206	Ｈ０１１０	十和田市		奥瀬	冷水	6		市
206	Ｈ０１１１	十和田市		奥瀬	立石	2		市
206	Ｈ０１１２	十和田市		奥瀬	立石	24		市
206	Ｈ０１１３	十和田市		奥瀬	栃久保	3		市
206	Ｈ０１１４	十和田市		奥瀬	栃久保	5		市
206	Ｈ０１１５	十和田市		奥瀬	栃久保	0		林
206	Ｈ０１１６	十和田市		奥瀬	栃久保	0		市
206	Ｈ０１１７	十和田市		奥瀬	栃久保	0		市
206	Ｈ０１１８	十和田市		奥瀬	栃久保	0		市
206	Ｈ０１１９	十和田市		奥瀬	栃久保	3		市
206	Ｈ０１２０	十和田市		奥瀬	栃久保	0		市
206	Ｈ０１２１	十和田市		奥瀬	栃久保	0		市
206	Ｈ０１２２	十和田市		奥瀬	栃久保	0		市
206	Ｈ０１２３	十和田市		奥瀬	栃久保	2	1	国
206	Ｈ０１２４	十和田市		奥瀬	栃久保	0		国
206	Ｈ０１２５	十和田市		法量	相ノ窪	0		県
206	Ｈ０１２６	十和田市		法量	林ノ上	0		市
206	Ｈ０１２７	十和田市		奥瀬	北向	4		市
206	Ｈ０１２８	十和田市		法量	山屋	0		市
206	Ｈ０１２９	十和田市		奥瀬	上通	20		市
207	Ｈ０００１	三沢市		犬落瀬	古間木	0		市
208	Ｈ０００１	むつ市		関根	新田川目	20	1	市
208	Ｈ０００２	むつ市		関根	新田川目	20	1	市
208	Ｈ０００３	むつ市		関根	高梨川目	25	1	市
208	Ｈ０００４	むつ市		関根	高梨川目	25	1	市
208	Ｈ０００５	むつ市		城ヶ沢	大川目	20	1	市
208	Ｈ０００６	むつ市		城ヶ沢	大川目	20	1	市
208	Ｈ０００７	むつ市		城ヶ沢	永下	25	1	市
208	Ｈ０００８	むつ市		大湊	宇曾利川	30	1	市
208	Ｈ０００９	むつ市		奥内	本畑	10		市
208	Ｈ００１０	むつ市		奥内	二又	10		市
208	Ｈ００１１	むつ市		奥内	奥内	60	1	市

危険地区番号		位置				公共施設等		
		市町村		大字	字	人家	公共施設	道路
208	Ｈ００１２	むつ市		中野沢	穴明窪	25		市
208	Ｈ００１３	むつ市		中野沢	南川代	50	1	市
208	Ｈ００１４	むつ市		中野沢	畑沢野	0	1	国
208	Ｈ００１５	むつ市		関根	高梨	5		市
208	Ｈ００１６	むつ市		関根	高梨	12	1	市
208	Ｈ００１７	むつ市		関根	高梨	0		市
208	Ｈ００１８	むつ市		田名部	落野沢	30		国
208	Ｈ００１９	むつ市		奥内	鍋谷沢	31	2	国
208	Ｈ００２０	むつ市		川内町宿野部目倉川		0		国
208	Ｈ００２１	むつ市		川内町休所		20	3	国
208	Ｈ００２２	むつ市		川内町下小倉平		2		県
208	Ｈ００２３	むつ市		川内町釜谷		20		県
208	Ｈ００２４	むつ市		川内町石倉沢		7		市
208	Ｈ００２５	むつ市		川内町川代		20	2	国
208	Ｈ００２６	むつ市		川内町銀杏木		20	2	国
208	Ｈ００２７	むつ市		川内町銀杏木		75	1	県
208	Ｈ００２８	むつ市		川内町釜谷		30	2	市
208	Ｈ００２９	むつ市		川内町獅子畑		0	1	林
208	Ｈ００３０	むつ市		川内町宿野部穴畑平		0		国
208	Ｈ００３１	むつ市		大畑町佐助川		0	1	国
208	Ｈ００３２	むつ市		大畑町佐助川		2		国
208	Ｈ００３３	むつ市		大畑町佐助川		5	1	国
208	Ｈ００３４	むつ市		大畑町佐助川		10		国
208	Ｈ００３５	むつ市		大畑町佐助川		5		国
208	Ｈ００３６	むつ市		大畑町佐助川		5		国
208	Ｈ００３７	むつ市		大畑町木野部		10		国
208	Ｈ００３８	むつ市		大畑町釣屋浜		5	1	国
208	Ｈ００３９	むつ市		大畑町孫次郎間		15		市
208	Ｈ００４０	むつ市		大畑町小目名村		5		県
208	Ｈ００４１	むつ市		大畑町小目名村		12		県
208	Ｈ００４２	むつ市		大畑町小目名村		0		県
208	Ｈ００４３	むつ市		大畑町赤坂		7		市
208	Ｈ００４４	むつ市		大畑町南町		30	1	国
208	Ｈ００４５	むつ市		大畑町関根橋		20	1	市
208	Ｈ００４６	むつ市		大畑町関根橋		0		市
208	Ｈ００４７	むつ市		大畑町関根橋		0		市
208	Ｈ００４８	むつ市		大畑町関根橋		0		市
208	Ｈ００４９	むつ市		脇野沢蛸田		20	1	県
208	Ｈ００５０	むつ市		脇野沢寄浪		15	1	県
208	Ｈ００５１	むつ市		脇野沢辰内		0	1	国
208	Ｈ００５２	むつ市		脇野沢辰内		0		国
208	Ｈ００５３	むつ市		脇野沢辰内		0	1	国
208	Ｈ００５４	むつ市		脇野沢辰内		0		国
208	Ｈ００５５	むつ市		脇野沢辰内		0		国
208	Ｈ００５６	むつ市		脇野沢源藤城		20		国
208	Ｈ００５７	むつ市		脇野沢口広		0		国
210	Ｈ０００１	平川市		尾崎木戸口		22	1	市
210	Ｈ０００２	平川市		広船嘉瀬沢		4	1	市
210	Ｈ０００３	平川市		広船広沢		60	2	市
210	Ｈ０００４	平川市		唐竹芦毛沢		20		市
210	Ｈ０００５	平川市		唐竹石倉		0		農
210	Ｈ０００６	平川市		唐竹雑候沢		0		林
210	Ｈ０００７	平川市		唐竹石倉		0		林

危険地区番号		位置				公共施設等		
		市町村		大字	字	人家	公共施設	道路
210	Ｈ０００８	平川市		葛川葛川出口		0		国
210	Ｈ０００９	平川市		葛川大川添		0		国
210	Ｈ００１０	平川市		葛川大川添		2	2	国
210	Ｈ００１１	平川市		葛川田ノ沢口		14		市
210	Ｈ００１２	平川市		葛川一本木平		21	1	国
210	Ｈ００１３	平川市		葛川長小股		0		国
210	Ｈ００１４	平川市		葛川長小股		0		国
210	Ｈ００１５	平川市		切明山下		0		国
210	Ｈ００１６	平川市		切明山下		0		国
210	Ｈ００１７	平川市		葛川平六沢上		2		国
210	Ｈ００１８	平川市		切明津根川森		3		市
210	Ｈ００１９	平川市		切明津根川森		9		林
210	Ｈ００２０	平川市		切明誉田邸		3		市
210	Ｈ００２１	平川市		切明坂本		0		市
210	Ｈ００２２	平川市		切明螢沢		0		市
210	Ｈ００２３	平川市		切明螢沢		0		県
210	Ｈ００２４	平川市		切明螢沢		0		市
210	Ｈ００２５	平川市		切明螢沢		0	1	市
210	Ｈ００２６	平川市		切明螢沢		0		市
210	Ｈ００２７	平川市		切明山下		0		農
210	Ｈ００２８	平川市		切明山下		0		農
210	Ｈ００２９	平川市		切明山下		0		農
210	Ｈ００３０	平川市		切明山下		0		国
210	Ｈ００３１	平川市		切明山下		13		市
210	Ｈ００３２	平川市		小国山下		30		市
210	Ｈ００３３	平川市		小国浅瀬石山		20		市
210	Ｈ００３４	平川市		小国浅瀬石山		0		市
210	Ｈ００３５	平川市		小国山下		0		市
210	Ｈ００３６	平川市		小国山下		0		市
210	Ｈ００３７	平川市		小国山下		0		市
210	Ｈ００３８	平川市		小国川辺		0		市
210	Ｈ００３９	平川市		小国川辺		20		県
210	Ｈ００４０	平川市		小国和古婦ノ沢		0		県
210	Ｈ００４１	平川市		小国浅瀬石山		35	1	国
210	Ｈ００４２	平川市		小国浅瀬石山		12	2	市
210	Ｈ００４３	平川市		小国川原田		6	2	市
210	Ｈ００４４	平川市		小国深沢		0		市
210	Ｈ００４５	平川市		切明上井戸		1		農
210	Ｈ００４６	平川市		切明坂本		15		市
210	Ｈ００４７	平川市		切明誉田邸		0		市
210	Ｈ００４８	平川市		切明滝の森		20		市
210	Ｈ００４９	平川市		碇ヶ関諏訪平		5	1	国
210	Ｈ００５０	平川市		碇ヶ関諏訪平		2		国
210	Ｈ００５１	平川市		碇ヶ関大落前山		0		国
210	Ｈ００５２	平川市		碇ヶ関大落前山		0		国
210	Ｈ００５３	平川市		碇ヶ関大落前山		1	1	国
210	Ｈ００５４	平川市		碇ヶ関踏田切		4	2	国
210	Ｈ００５５	平川市		碇ヶ関踏田切		1		市
210	Ｈ００５６	平川市		碇ヶ関踏田切		4		市
210	Ｈ００５７	平川市		碇ヶ関踏田切		8		市
210	Ｈ００５８	平川市		碇ヶ関久吉程ヶ平		8	1	市
210	Ｈ００５９	平川市		碇ヶ関久吉程ヶ平		15	1	市
210	Ｈ００６０	平川市		碇ヶ関久吉程ヶ平		35		市

危険地区番号		位置				公共施設等		
		市町村		大字	字	人家	公共施設	道路
210	Ｈ００６１	平川市		碇ヶ関久吉程ヶ平		15		市
210	Ｈ００６２	平川市		碇ヶ関久吉程ヶ平		15		市
210	Ｈ００６３	平川市		碇ヶ関久吉程ヶ平		0		市
210	Ｈ００６４	平川市		碇ヶ関久吉程ヶ平		0		市
210	Ｈ００６５	平川市		碇ヶ関久吉程ヶ平		0		市
210	Ｈ００６６	平川市		碇ヶ関東碇ヶ関山		4	2	農
210	Ｈ００６７	平川市		碇ヶ関西碇ヶ関山		7		国
210	Ｈ００６８	平川市		碇ヶ関西碇ヶ関山		2	1	国
210	Ｈ００６９	平川市		碇ヶ関西碇ヶ関山		4	1	国
210	Ｈ００７０	平川市		碇ヶ関西碇ヶ関山		0		国
210	Ｈ００７１	平川市		碇ヶ関西碇ヶ関山		0		国
210	Ｈ００７２	平川市		碇ヶ関西碇ヶ関山		0		国
210	Ｈ００７３	平川市		碇ヶ関船岡		10	1	国
210	Ｈ００７４	平川市		碇ヶ関外白沢		5	1	国
210	Ｈ００７５	平川市		碇ヶ関白沢		50	1	市
210	Ｈ００７６	平川市		碇ヶ関白沢		50	1	市
210	Ｈ００７７	平川市		碇ヶ関相沢		70	2	国
210	Ｈ００７８	平川市		碇ヶ関古懸三ツ森山		0		市
210	Ｈ００７９	平川市		碇ヶ関古懸杉ノ沢		0		市
210	Ｈ００８０	平川市		碇ヶ関古懸三ツ森		0		市
301	Ｈ０００１	平内町		茂浦	茂浦	20		県
301	Ｈ０００２	平内町		東田沢	横峰	6		県
301	Ｈ０００３	平内町		東田沢	野内畑	11		町
301	Ｈ０００４	平内町		東田沢	無沢	6	1	県
301	Ｈ０００５	平内町		東田沢	小湊越	10		県
301	Ｈ０００６	平内町		東田沢	三ツ角	0		県
301	Ｈ０００７	平内町		白砂	深沢	2		県
301	Ｈ０００８	平内町		白砂	脇ノ沢	0		県
301	Ｈ０００９	平内町		白砂	脇ノ沢	0		県
301	Ｈ００１０	平内町		外童子	枕木	0		県
301	Ｈ００１１	平内町		外童子	滝ノ沢	0		県
301	Ｈ００１２	平内町		外童子	滝ノ沢	0	1	県
301	Ｈ００１３	平内町		外童子	滝ノ沢	0	1	県
301	Ｈ００１４	平内町		外童子	滝ノ沢	0	1	県
301	Ｈ００１５	平内町		外童子	滝ノ沢	0		県
301	Ｈ００１６	平内町		外童子	滝ノ沢	0		林
301	Ｈ００１７	平内町		外童子	滝ノ沢	0		林
301	Ｈ００１８	平内町		外童子	滝ノ沢	0		県
301	Ｈ００１９	平内町		外童子	滝ノ沢	0		県
301	Ｈ００２０	平内町		東田沢	小湊越	0		町
301	Ｈ００２１	平内町		東田沢	小湊越	0		町
301	Ｈ００２２	平内町		福舘	福舘	0		町
301	Ｈ００２３	平内町		外童子	枕木	0		県
301	Ｈ００２４	平内町		外童子	滝ノ沢	0		林
301	Ｈ００２５	平内町		外童子	滝ノ沢	0		県
301	Ｈ００２６	平内町		外童子	滝ノ沢	0		県
301	Ｈ００２７	平内町		内童子	角頭	0		林
301	Ｈ００２８	平内町		外童子	滝ノ沢	0	1	林
301	Ｈ００２９	平内町		外童子	滝ノ沢	0	1	林
301	Ｈ００３０	平内町		狩場沢	掘差	172	2	町
301	Ｈ００３１	平内町		外童子	滝ノ沢	0		林
301	Ｈ００３２	平内町		外童子	滝ノ沢	0		林
301	Ｈ００３３	平内町		外童子	滝ノ沢	1		私

危険地区番号		位置				公共施設等		
		市町村		大字	字	人家	公共施設	道路
303	Ｈ０００１	今別町		大川平	清川	4		県
303	Ｈ０００２	今別町		大泊	上山崎	15		国
303	Ｈ０００３	今別町		大泊	上山崎	30		国
303	Ｈ０００４	今別町		大泊	大村元	20		国
303	Ｈ０００５	今別町		大泊	鋳釜	4		国
303	Ｈ０００６	今別町		今別	中沢	30		国
303	Ｈ０００７	今別町		大川平	熊沢	10		
307	Ｈ０００１	外ヶ浜町			蟹田塩越	5	1	国
307	Ｈ０００２	外ヶ浜町			蟹田石浜	10		国
307	Ｈ０００３	外ヶ浜町			蟹田石浜	7	1	国
307	Ｈ０００４	外ヶ浜町			蟹田塩浜	5		国
307	Ｈ０００５	外ヶ浜町			蟹田小国南田	0	1	
307	Ｈ０００６	外ヶ浜町			平舘石崎沢	0	1	国
307	Ｈ０００７	外ヶ浜町			平舘太郎右エ門沢	0		国
307	Ｈ０００８	外ヶ浜町			平舘太郎右エ門沢	0	1	国
307	Ｈ０００９	外ヶ浜町			平舘田の沢	0		国
307	Ｈ００１０	外ヶ浜町			平舘後田	20		国
307	Ｈ００１１	外ヶ浜町			平舘根岸山居	15		国
307	Ｈ００１２	外ヶ浜町			平舘根岸山居	15	1	国
307	Ｈ００１３	外ヶ浜町			平舘野田鳴川	10		国
307	Ｈ００１４	外ヶ浜町			平舘野田山下	7		国
307	Ｈ００１５	外ヶ浜町			平舘今津間沢	10		国
307	Ｈ００１６	外ヶ浜町			平舘磯山	5	1	国
307	Ｈ００１７	外ヶ浜町			平舘弥蔵釜	10		国
307	Ｈ００１８	外ヶ浜町			平舘野田鳴川	20	2	国
307	Ｈ００１９	外ヶ浜町			平舘根岸湯の沢	10	2	町
307	Ｈ００２０	外ヶ浜町			三厩釜野澤	20		国
321	Ｈ０００１	鰺ヶ沢町		姥袋町	霜坂熊ヶ沢	28		町
321	Ｈ０００２	鰺ヶ沢町		姥袋町	霜坂熊ヶ沢	0		町
321	Ｈ０００３	鰺ヶ沢町		姥袋町	岩附沢	0		町
321	Ｈ０００４	鰺ヶ沢町		南金沢町	平塚	2		町
321	Ｈ０００５	鰺ヶ沢町		種里町	前田	0		県
321	Ｈ０００６	鰺ヶ沢町		鬼袋町	葛ヶ沢	22		県
321	Ｈ０００７	鰺ヶ沢町		一ツ森町	吉川	3		県
321	Ｈ０００８	鰺ヶ沢町		深谷町	細ヶ平	5	1	県
321	Ｈ０００９	鰺ヶ沢町		深谷町	細ヶ平	18		県
321	Ｈ００１０	鰺ヶ沢町		深谷町	細ヶ平	18		県
321	Ｈ００１１	鰺ヶ沢町		南金沢町	晴間	0		県
321	Ｈ００１２	鰺ヶ沢町		舘前町	津軽沢	32		県
321	Ｈ００１３	鰺ヶ沢町		舘前町	小津軽沢	3		県
321	Ｈ００１４	鰺ヶ沢町		日照田町	野脇	15		県
321	Ｈ００１５	鰺ヶ沢町		舞戸町	三ツ沢	10		県
321	Ｈ００１６	鰺ヶ沢町		中村町	上山ノ井	6	1	県
321	Ｈ００１７	鰺ヶ沢町		浜横沢町	野宮	13	1	県
321	Ｈ００１８	鰺ヶ沢町		浜横沢町	深沢	23		県
321	Ｈ００１９	鰺ヶ沢町		浜横沢町	深沢	23		県
321	Ｈ００２０	鰺ヶ沢町		浜横沢町	深沢	17		県
321	Ｈ００２１	鰺ヶ沢町		芦萢町	白沢	20		県
321	Ｈ００２２	鰺ヶ沢町		芦萢町	下雲母坂	15		県
321	Ｈ００２３	鰺ヶ沢町		芦萢町	上菖蒲沢	20	1	県
321	Ｈ００２４	鰺ヶ沢町		芦萢町	除木	28		県
321	Ｈ００２５	鰺ヶ沢町		中村町	山本	5		県
321	Ｈ００２６	鰺ヶ沢町		中村町	上清水崎	45		県

危険地区番号		位置				公共施設等		
		市町村		大字	字	人家	公共施設	道路
321	Ｈ００２７	鰺ヶ沢町		中村町	上清水崎	45		県
321	Ｈ００２８	鰺ヶ沢町		中村町	下清水崎	15		町
321	Ｈ００２９	鰺ヶ沢町		深谷町	黒森	15		町
321	Ｈ００３０	鰺ヶ沢町		浜横沢町	深沢	0		県
321	Ｈ００３１	鰺ヶ沢町		一ツ森町	脇の沢	20		町
323	Ｈ０００１	深浦町		舮作	鍋石	0	1	国
323	Ｈ０００２	深浦町		舮作	鍋石	1	1	国
323	Ｈ０００３	深浦町		舮作	鍋石	1	1	国
323	Ｈ０００４	深浦町		舮作	鍋石	10	1	国
323	Ｈ０００５	深浦町		舮作	鍋石	20	1	国
323	Ｈ０００６	深浦町		舮作	鍋石	10	1	国
323	Ｈ０００７	深浦町		横磯	上岡崎	5	1	国
323	Ｈ０００８	深浦町		横磯	葉野木平	0	1	国
323	Ｈ０００９	深浦町		横磯	葉野木平	0	1	国
323	Ｈ００１０	深浦町		横磯	葉野木平	10	1	国
323	Ｈ００１１	深浦町		横磯	葉野木平	10	1	国
323	Ｈ００１２	深浦町		横磯	葉野木平	6	1	国
323	Ｈ００１３	深浦町		深浦	元深浦	0		県
323	Ｈ００１４	深浦町		深浦	元深浦	0		県
323	Ｈ００１５	深浦町		深浦	元深浦	30	1	県
323	Ｈ００１６	深浦町		深浦	中沢	23	1	県
323	Ｈ００１７	深浦町		深浦	浜町	5	1	国
323	Ｈ００１８	深浦町		深浦	岡町	5	1	国
323	Ｈ００１９	深浦町		深浦	苗代沢	12		国
323	Ｈ００２０	深浦町		深浦	吾妻沢	0		県
323	Ｈ００２１	深浦町		広戸	家野上	5	1	国
323	Ｈ００２２	深浦町		広戸	母沢家岸	20		町
323	Ｈ００２３	深浦町		広戸	高田中野	7		町
323	Ｈ００２４	深浦町		広戸	小広戸	2	1	国
323	Ｈ００２５	深浦町		追良瀬	相野山	25		国
323	Ｈ００２６	深浦町		追良瀬	相野山	30		
323	Ｈ００２７	深浦町		追良瀬	相野山	30		
323	Ｈ００２８	深浦町		追良瀬	相野山	30		
323	Ｈ００２９	深浦町		追良瀬	塩見山平	10		町
323	Ｈ００３０	深浦町		驫木	扇田	0	1	国
323	Ｈ００３１	深浦町		風合瀬	中砂子川	5	1	国
323	Ｈ００３２	深浦町		風合瀬	汐干浜	2	1	国
323	Ｈ００３３	深浦町		田野沢	成瀬	0	1	国
323	Ｈ００３４	深浦町		田野沢	清滝	30	2	国
323	Ｈ００３５	深浦町		北金ヶ沢	榊原	0	1	国
323	Ｈ００３６	深浦町		北金ヶ沢	榊原	0	1	国
323	Ｈ００３７	深浦町		北金ヶ沢	榊原	1	1	国
323	Ｈ００３８	深浦町		北金ヶ沢	塩見形	30	1	国
323	Ｈ００３９	深浦町		北金ヶ沢	塩見形	30	4	国
323	Ｈ００４０	深浦町		関	栃沢	5	1	国
323	Ｈ００４１	深浦町		岩坂	長谷野沢	0		県
323	Ｈ００４２	深浦町		岩坂	長谷野沢	0		県
323	Ｈ００４３	深浦町		岩坂	長谷野沢	10		県
323	Ｈ００４４	深浦町		岩坂	長谷野沢	23	1	県
323	Ｈ００４５	深浦町		岩坂	長谷野沢	2	1	県
323	Ｈ００４６	深浦町		岩坂	長谷野沢	5		県
323	Ｈ００４７	深浦町		岩坂	横塚	10		県
323	Ｈ００４８	深浦町		岩坂	横塚	1		県

危険地区番号		位置				公共施設等		
		市町村		大字	字	人家	公共施設	道路
323	Ｈ００４９	深浦町		柳田	江沢	10	1	国
323	Ｈ００５０	深浦町		柳田	桜田	5	1	国
323	Ｈ００５１	深浦町		柳田	桜田	5	1	国
323	Ｈ００５２	深浦町		長慶平	大林寺	0		町
323	Ｈ００５３	深浦町		驫木	鶴緑	0		町
323	Ｈ００５４	深浦町		関	豊田	30	1	国
323	Ｈ００５５	深浦町		岩坂	長谷野沢	0		県
323	Ｈ００５６	深浦町		大間越	板貝	0	1	国
323	Ｈ００５７	深浦町		大間越	筧	0	1	国
323	Ｈ００５８	深浦町		大間越	筧	0	1	国
323	Ｈ００５９	深浦町		大間越	白神浜	0	1	国
323	Ｈ００６０	深浦町		大間越	白神浜	0	1	国
323	Ｈ００６１	深浦町		黒崎	大浜	0	1	国
323	Ｈ００６２	深浦町		黒崎	大浜	0	1	国
323	Ｈ００６３	深浦町		黒崎	大浜	5	1	国
323	Ｈ００６４	深浦町		黒崎	宮崎	5	1	国
323	Ｈ００６５	深浦町		黒崎	宮崎	15	2	国
323	Ｈ００６６	深浦町		黒崎	宮崎	15	1	国
323	Ｈ００６７	深浦町		黒崎	船嵐	0	1	国
323	Ｈ００６８	深浦町		黒崎	樋の平	0	1	国
323	Ｈ００６９	深浦町		松神	上浜松	2	1	国
323	Ｈ００７０	深浦町		松神	上浜松	15	1	国
323	Ｈ００７１	深浦町		松神	上浜松	0	1	国
323	Ｈ００７２	深浦町		松神	中浜松	5	1	国
323	Ｈ００７３	深浦町		森山	松浦	25	1	国
323	Ｈ００７４	深浦町		森山	松浦	25	1	国
323	Ｈ００７５	深浦町		正道尻	大野平	10	1	農
323	Ｈ００７６	深浦町		岩崎	房崎	3	1	国
323	Ｈ００７７	深浦町		沢辺	山科	24	1	国
323	Ｈ００７８	深浦町		沢辺	山科	25	1	国
323	Ｈ００７９	深浦町		大間越	山科	0	1	国
323	Ｈ００８０	深浦町		松神	松神山	0		町
323	Ｈ００８１	深浦町		上長慶平	薄月	3		町
343	Ｈ０００１	西目屋村		田代	大川添	2		村
343	Ｈ０００２	西目屋村		田代	大川添	0		村
343	Ｈ０００３	西目屋村		田代	名坪平	0		県
343	Ｈ０００４	西目屋村		田代	名坪平	5		県
343	Ｈ０００５	西目屋村		田代	名坪平	0	1	県
343	Ｈ０００６	西目屋村		田代	名坪平	0		県
343	Ｈ０００７	西目屋村		田代	名坪平	0		県
343	Ｈ０００８	西目屋村		田代	山科	5		村
343	Ｈ０００９	西目屋村		田代	山科	15	1	県
343	Ｈ００１０	西目屋村		田代	山科	30	1	県
343	Ｈ００１１	西目屋村		田代	山科	2	1	県
343	Ｈ００１２	西目屋村		村市	生田	0		村
343	Ｈ００１３	西目屋村		藤川	平沢	0		農
343	Ｈ００１４	西目屋村		居森平	寒沢	0		県
343	Ｈ００１５	西目屋村		居森平	寒沢	0		村
343	Ｈ００１６	西目屋村		居森平	寒沢	20	2	村
343	Ｈ００１７	西目屋村		居森平	寒沢	20	2	村
343	Ｈ００１８	西目屋村		居森平	寒沢	20	1	村
343	Ｈ００１９	西目屋村		砂子瀬	水上	0		県
343	Ｈ００２０	西目屋村		砂子瀬	水上	0		県

危険地区番号		位置				公共施設等		
		市町村		大字	字	人家	公共施設	道路
343	Ｈ００２１	西目屋村		砂子瀬	水上	0		県
343	Ｈ００２２	西目屋村		川原平	宮本	0	1	村
343	Ｈ００２３	西目屋村		川原平	大川添	0		村
343	Ｈ００２４	西目屋村		川原平	大川添	0		村
343	Ｈ００２５	西目屋村		川原平	大川添	0		県
343	Ｈ００２６	西目屋村		川原平	大川添	0		林
343	Ｈ００２７	西目屋村		砂子瀬	鬼川辺	0		村
343	Ｈ００２８	西目屋村		砂子瀬	鬼川辺	0		村
343	Ｈ００２９	西目屋村		砂子瀬	砂子渡	0		村
343	Ｈ００３０	西目屋村		砂子瀬	砂子渡	0		村
343	Ｈ００３１	西目屋村		砂子瀬	砂子渡	0		村
343	Ｈ００３２	西目屋村		砂子瀬	砂子渡	0		村
343	Ｈ００３３	西目屋村		藤川	瀬ノ上	0		村
343	Ｈ００３４	西目屋村		藤川	瀬ノ上	0		村
343	Ｈ００３５	西目屋村		藤川	瀬ノ上	0		村
343	Ｈ００３６	西目屋村		藤川	瀬ノ上	0		県
343	Ｈ００３７	西目屋村		藤川	瀬ノ上	21		県
343	Ｈ００３８	西目屋村		村市	稲葉	21	1	県
343	Ｈ００３９	西目屋村		村市	稲葉	0		県
343	Ｈ００４０	西目屋村		村市	稲葉	0		県
343	Ｈ００４１	西目屋村		村市	稲葉	30	2	県
343	Ｈ００４２	西目屋村		村市	稲葉	50	2	県
343	Ｈ００４３	西目屋村		村市	村元	17		村
343	Ｈ００４４	西目屋村		村市	村元	0		県
343	Ｈ００４５	西目屋村		村市	村元	0		村
343	Ｈ００４６	西目屋村		田代	綱滝山	0	1	県
343	Ｈ００４７	西目屋村		田代	鷹ノ巣	0		県
343	Ｈ００４８	西目屋村		田代	鷹ノ巣	8		県
343	Ｈ００４９	西目屋村		杉ヶ沢	平岡	0		村
343	Ｈ００５０	西目屋村		杉ヶ沢	平岡	30	1	村
343	Ｈ００５１	西目屋村		田代	神田	6	1	村
343	Ｈ００５２	西目屋村		田代	神田	30	1	村
343	Ｈ００５３	西目屋村		田代	神田	2	3	県
343	Ｈ００５４	西目屋村		田代	稲元	0	4	村
343	Ｈ００５５	西目屋村		大秋	開野	30	2	県
343	Ｈ００５６	西目屋村		白沢	沢無平	18	1	県
343	Ｈ００５７	西目屋村		白沢	綱滝山	30	2	県
343	Ｈ００５８	西目屋村		白沢	白沢口	7	1	村
343	Ｈ００５９	西目屋村		白沢	白沢口	7	1	村
343	Ｈ００６０	西目屋村		白沢	白沢口	7	1	村
343	Ｈ００６１	西目屋村		白沢	山内	0		林
343	Ｈ００６２	西目屋村		白沢	山内	0		林
343	Ｈ００６３	西目屋村		白沢	綱滝山	0		農
343	Ｈ００６４	西目屋村		白沢	山内	0		県
343	Ｈ００６５	西目屋村		大秋	鶴住	0		村
343	Ｈ００６６	西目屋村		大秋	鶴住	8		村
343	Ｈ００６７	西目屋村		大秋	鶴住	7		村
343	Ｈ００６８	西目屋村		大秋	都谷森	14		村
343	Ｈ００６９	西目屋村		大秋	都谷森	4		村
343	Ｈ００７０	西目屋村		大秋	綱滝山	0		村
343	Ｈ００７１	西目屋村		大秋	綱滝山	0		村
343	Ｈ００７２	西目屋村		大秋	綱滝山	1		県
343	Ｈ００７３	西目屋村		大秋	綱滝山	0		村

危険地区番号		位置				公共施設等		
		市町村		大字	字	人家	公共施設	道路
343	Ｈ００７４	西目屋村		大秋	綱滝山	0		村
343	Ｈ００７５	西目屋村		田代	鷹ノ巣	8		県
343	Ｈ００７６	西目屋村		大秋	沢田	8	1	村
362	Ｈ０００１	大鰐町		森山	内吹沢	15	1	町
362	Ｈ０００２	大鰐町		森山	小金平	6	1	町
362	Ｈ０００３	大鰐町		三ツ目内	小谷	7		町
362	Ｈ０００４	大鰐町		三ツ目内	小谷	10		町
362	Ｈ０００５	大鰐町		居土	目屋沢	0		町
362	Ｈ０００６	大鰐町		居土	田ノ沢	4	1	町
362	Ｈ０００７	大鰐町		居土	沢田	16	1	国
362	Ｈ０００８	大鰐町		居土	沢田	16	1	林
362	Ｈ０００９	大鰐町		居土	三ツ目内山	6	1	町
362	Ｈ００１０	大鰐町		居土	三嵩	0		町
362	Ｈ００１１	大鰐町		居土	三ツ目内山	30		町
362	Ｈ００１２	大鰐町		居土	三ツ目内山	30		町
362	Ｈ００１３	大鰐町		居土	三ツ目内山	50		町
362	Ｈ００１４	大鰐町		居土	三ツ目内山	0		町
362	Ｈ００１５	大鰐町		居土	三ツ目内山	0		町
362	Ｈ００１６	大鰐町		居土	猿倉	0		町
362	Ｈ００１７	大鰐町		居土	山部	25	1	町
362	Ｈ００１８	大鰐町		居土	山部	20		町
362	Ｈ００１９	大鰐町		居土	山部	25		町
362	Ｈ００２０	大鰐町		居土	三ツ目内山	0		町
362	Ｈ００２１	大鰐町		居土	三ツ目内山	25		町
362	Ｈ００２２	大鰐町		居土	三ツ目内山	25		町
362	Ｈ００２３	大鰐町		居土	三ツ目内山	25		町
362	Ｈ００２４	大鰐町		居土	三ツ目内山	45	2	町
362	Ｈ００２５	大鰐町		居土	檜ノ沢	0		農
362	Ｈ００２６	大鰐町		三ツ目内	大堰口	7	1	農
362	Ｈ００２７	大鰐町		三ツ目内	広沢（１）	30		町
362	Ｈ００２８	大鰐町		三ツ目内	広沢（２）	30		町
362	Ｈ００２９	大鰐町		三ツ目内	広沢（３）	50		町
362	Ｈ００３０	大鰐町		三ツ目内	広沢（４）	50		町
362	Ｈ００３１	大鰐町		虹貝	篠塚	30	3	町
362	Ｈ００３２	大鰐町		虹貝	中熊沢	20	1	県
362	Ｈ００３３	大鰐町		虹貝	大熊沢	30	1	県
362	Ｈ００３４	大鰐町		虹貝	大熊沢	9		県
362	Ｈ００３５	大鰐町		虹貝	西虹貝山	1		県
362	Ｈ００３６	大鰐町		早瀬野	扇沢	0		県
362	Ｈ００３７	大鰐町		虹貝	西虹貝山	35		町
362	Ｈ００３８	大鰐町		虹貝	西虹貝山	30		町
362	Ｈ００３９	大鰐町		早瀬野	小金沢	3		町
362	Ｈ００４０	大鰐町		早瀬野	西虹貝山	20		町
362	Ｈ００４１	大鰐町		早瀬野	小金沢	10		町
362	Ｈ００４２	大鰐町		早瀬野	小金沢	0		県
362	Ｈ００４３	大鰐町		早瀬野	小金沢	0		県
362	Ｈ００４４	大鰐町		居土	沢田	0		町
362	Ｈ００４５	大鰐町		島田	相沢	13	1	県
362	Ｈ００４６	大鰐町		島田	滝ノ沢	30		県
362	Ｈ００４７	大鰐町		早瀬野	坂本	0		県
362	Ｈ００４８	大鰐町		早瀬野	坂本	0		県
362	Ｈ００４９	大鰐町		虹貝	清川	0		県
362	Ｈ００５０	大鰐町		苦木	野尻	40	3	農

危険地区番号		位置				公共施設等		
		市町村		大字	字	人家	公共施設	道路
362	Ｈ００５１	大鰐町		唐牛	杉ノ木	10	1	国
362	Ｈ００５２	大鰐町		唐牛	杉ノ木	10		町
362	Ｈ００５３	大鰐町		唐牛	沼田	100	2	町
362	Ｈ００５４	大鰐町		唐牛	沼田	150	2	国
362	Ｈ００５５	大鰐町		唐牛	上ミ田表	0	1	町
362	Ｈ００５６	大鰐町		長峰	前田	100	2	町
362	Ｈ００５７	大鰐町		長峰	鯖ノ沢	30	1	農
362	Ｈ００５８	大鰐町		長峰	鯖ノ沢	30	1	農
362	Ｈ００５９	大鰐町		長峰	下川原	2	1	農
362	Ｈ００６０	大鰐町		蔵館	宮本	80	2	町
362	Ｈ００６１	大鰐町		蔵館	北山	80	2	国
362	Ｈ００６２	大鰐町		宿川原	前平	80	2	町
362	Ｈ００６３	大鰐町		宿川原	前平	80	2	町
362	Ｈ００６４	大鰐町		八幡館	樺ノ沢	6		農
362	Ｈ００６５	大鰐町		八幡館	池ノ沢	150		町
362	Ｈ００６６	大鰐町		苦木	野尻	0		町
362	Ｈ００６７	大鰐町		長峰	駒ノ台	50	2	国
362	Ｈ００６８	大鰐町		居土	東田	20	1	林
362	Ｈ００６９	大鰐町		虹貝	中熊沢	20		町
362	Ｈ００７０	大鰐町		早瀬野	西虹貝山	0		農
387	Ｈ０００１	中泊町		大沢内	海原	10	1	県
387	Ｈ０００２	中泊町		大沢内	海原	10	1	国
387	Ｈ０００３	中泊町		大沢内	海原	10	1	国
387	Ｈ０００４	中泊町		深郷田	甘木	10	1	県
387	Ｈ０００５	中泊町		深郷田	甘木	30	1	国
387	Ｈ０００６	中泊町		宮野沢	袴腰山	15	1	農
387	Ｈ０００７	中泊町		宮野沢	浦島	15		町
387	Ｈ０００８	中泊町		中里	亀山	10		
387	Ｈ０００９	中泊町		中里	平山	8		農
387	Ｈ００１０	中泊町		中里	平山	8		農
387	Ｈ００１１	中泊町		中里	平山	8		農
387	Ｈ００１２	中泊町		尾別	小谷	20		林
387	Ｈ００１３	中泊町		高根	小金石	15		国
387	Ｈ００１４	中泊町		高根	小金石	15		国
387	Ｈ００１５	中泊町		高根	小金石	15		国
387	Ｈ００１６	中泊町		高根	小金石	0		国
387	Ｈ００１７	中泊町		高根	小金石	0		国
387	Ｈ００１８	中泊町		薄市	玉清水	0		林
387	Ｈ００１９	中泊町		高根	飛石	0		林
387	Ｈ００２０	中泊町		高根	飛石	0		林
387	Ｈ００２１	中泊町		薄市	玉清水	0		林
387	Ｈ００２２	中泊町		薄市	玉清水	0		林
387	Ｈ００２３	中泊町		薄市	玉清水	0		林
387	Ｈ００２４	中泊町		薄市	玉清水	0		林
387	Ｈ００２５	中泊町		薄市	玉清水	0		林
387	Ｈ００２６	中泊町		薄市	玉清水	0		林
387	Ｈ００２７	中泊町		薄市	玉清水	0		林
387	Ｈ００２８	中泊町		薄市	玉清水	0		林
387	Ｈ００２９	中泊町		薄市	玉清水	0		林
387	Ｈ００３０	中泊町		薄市	玉清水	0		林
387	Ｈ００３１	中泊町		薄市	玉清水	0		林
387	Ｈ００３２	中泊町		今泉	唐崎	10		国
387	Ｈ００３３	中泊町		今泉	唐崎	0		国

危険地区番号		位置				公共施設等		
		市町村		大字	字	人家	公共施設	道路
387	Ｈ００３４	中泊町		今泉	唐崎	0		農
387	Ｈ００３５	中泊町		小泊	割長根	10		林
387	Ｈ００３６	中泊町		小泊	鮫貝	0		国
387	Ｈ００３７	中泊町		小泊	鮫貝	0		国
387	Ｈ００３８	中泊町		小泊	鮫貝	0		国
387	Ｈ００３９	中泊町		小泊	鮫貝	10		町
387	Ｈ００４０	中泊町		小泊	鮫貝	15		林
387	Ｈ００４１	中泊町		小泊	坊主沢	20	1	県
387	Ｈ００４２	中泊町		小泊	大山長根	20		県
387	Ｈ００４３	中泊町		小泊	大山長根	10	1	林
387	Ｈ００４４	中泊町		小泊	嗽沢	1		林
401	Ｈ０００１	野辺地町			新田	12	1	県
402	Ｈ０００１	七戸町			倉岡	0		町
402	Ｈ０００２	七戸町			上田	10		県
402	Ｈ０００３	七戸町			上田	10		県
402	Ｈ０００４	七戸町			山館	5		国
402	Ｈ０００５	七戸町			山館	0		国
402	Ｈ０００６	七戸町			萩ノ沢	11		県
402	Ｈ０００７	七戸町			萩ノ沢	11		県
402	Ｈ０００８	七戸町			萩ノ沢	0		県
402	Ｈ０００９	七戸町			道地	11		国
402	Ｈ００１０	七戸町			山館	7		国
402	Ｈ００１１	七戸町			山館	0		国
402	Ｈ００１２	七戸町			萩ノ沢	0		町
402	Ｈ００１３	七戸町			山館	0		林
402	Ｈ００１４	七戸町			山館	0		国
402	Ｈ００１５	七戸町			野左掛	0		林
402	Ｈ００１６	七戸町			倉岡	0		町
402	Ｈ００１７	七戸町			倉岡	0		町
402	Ｈ００１８	七戸町			倉岡	0		町
402	Ｈ００１９	七戸町			倉岡	0		町
402	Ｈ００２０	七戸町			銀南木	0		町
402	Ｈ００２１	七戸町			大沢	0	1	国
402	Ｈ００２２	七戸町			道地	0		町
402	Ｈ００２３	七戸町			道地	0		町
402	Ｈ００２４	七戸町			道地	0		町
402	Ｈ００２５	七戸町			野左掛	0		国
402	Ｈ００２６	七戸町			榎林古屋敷	0		町
402	Ｈ００２７	七戸町			古和備	0		林
405	Ｈ０００１	六戸町		上吉田	入口	8		町
408	Ｈ０００１	東北町			石文	5	1	県
408	Ｈ０００２	東北町			枋ノ木	0		県
408	Ｈ０００３	東北町			宇道坂	0		町
408	Ｈ０００４	東北町			萌出道ノ上	0		町
408	Ｈ０００５	東北町			篠内平	0	1	農
408	Ｈ０００６	東北町			滝沢平	0		県
411	Ｈ０００１	六ヶ所村		泊	焼山	12	1	国
411	Ｈ０００２	六ヶ所村		泊	焼山	15		国
411	Ｈ０００３	六ヶ所村		泊	焼山	15		国
411	Ｈ０００４	六ヶ所村		泊	焼山	3		国
411	Ｈ０００５	六ヶ所村		泊	焼山	0		国
411	Ｈ０００６	六ヶ所村		倉内	家の上	20		県
411	Ｈ０００７	六ヶ所村		倉内	芋ヶ崎	0		村

危険地区番号		位置				公共施設等		
		市町村		大字	字	人家	公共施設	道路
423	Ｈ０００１	大間町		材木	材木川	20	1	国
424	Ｈ０００１	東通村		野牛	稲崎	15		村
424	Ｈ０００２	東通村		野牛	入口	30		国
424	Ｈ０００３	東通村		野牛	野牛	0		村
424	Ｈ０００４	東通村		岩屋	岡野沢	30	1	県
424	Ｈ０００５	東通村		岩屋	加賀戸沢	35		県
424	Ｈ０００６	東通村		岩屋	滝不動平	5		県
424	Ｈ０００７	東通村		岩屋	ウネ形	5		県
424	Ｈ０００８	東通村		岩屋	赤坂沢	3		県
424	Ｈ０００９	東通村		尻屋	向山	5	1	県
424	Ｈ００１０	東通村		尻労	安部	40		県
424	Ｈ００１１	東通村		蒲野沢	向山	30		村
424	Ｈ００１２	東通村		蒲野沢	向山	30		村
424	Ｈ００１３	東通村		蒲野沢	向山	30		村
424	Ｈ００１４	東通村		蒲野沢	十二沢	40		県
424	Ｈ００１５	東通村		目名	目名沢	10		村
424	Ｈ００１６	東通村		目名	北ノ沢	10		村
424	Ｈ００１７	東通村		目名	フマセノ沢	10		村
424	Ｈ００１８	東通村		田屋	長川	15		国
424	Ｈ００１９	東通村		砂子又	沢内	0		県
424	Ｈ００２０	東通村		砂子又	沢内	0		国
424	Ｈ００２１	東通村		砂子又	蒲谷地	45	1	国
424	Ｈ００２２	東通村		猿ヶ森	大川目	30		国
424	Ｈ００２３	東通村		猿ヶ森	大川目	30		国
424	Ｈ００２４	東通村		白糠	オソ沢	15		国
424	Ｈ００２５	東通村		白糠	赤平	40	2	国
424	Ｈ００２６	東通村		白糠	赤平	40	1	国
424	Ｈ００２７	東通村		白糠	明神川端	30	1	国
424	Ｈ００２８	東通村		白糠	明神川端	30	1	国
424	Ｈ００２９	東通村		白糠	明神川端	40		国
424	Ｈ００３０	東通村		野牛	袰部	30	1	村
424	Ｈ００３１	東通村		尻屋	尻屋沢	0		県
424	Ｈ００３２	東通村		蒲野沢	蒲野沢山	30	1	村
424	Ｈ００３３	東通村		砂子又	伝助沢	0		林
424	Ｈ００３４	東通村		砂子又	伝助沢	0		林
424	Ｈ００３５	東通村		砂子又	沢内	0	1	村
424	Ｈ００３６	東通村		目名	目名沢	10		村
424	Ｈ００３７	東通村		岩屋	牛牧	70		県
424	Ｈ００３８	東通村		野牛	前山	0		県
424	Ｈ００３９	東通村		尻労	水上	0		県
424	Ｈ００４０	東通村		野牛	水上	20	1	林
424	Ｈ００４１	東通村		蒲野沢	板屋久保	0		林
424	Ｈ００４２	東通村		蒲野沢	向山	0		林
424	Ｈ００４３	東通村		目名	目名沢	0		林
424	Ｈ００４４	東通村		猿ヶ森	大森	26	1	県
424	Ｈ００４５	東通村		猿ヶ森	長橋山	0		県
424	Ｈ００４６	東通村		猿ヶ森	長橋山	2	1	林
424	Ｈ００４７	東通村		猿ヶ森	大川目	30		県
424	Ｈ００４８	東通村		小田野沢	水川目山	0		国
424	Ｈ００４９	東通村		小田野沢	見知川山	0		国
424	Ｈ００５０	東通村		小田野沢	見知川山	0		国
424	Ｈ００５１	東通村		小田野沢	見知川山	0		県
424	Ｈ００５２	東通村		白糠	前坂下	0		国

危険地区番号		位置				公共施設等		
		市町村		大字	字	人家	公共施設	道路
424	Ｈ００５３	東通村		白糠	前坂下	0		国
424	Ｈ００５４	東通村		尻屋	八重越	20	1	村
424	Ｈ００５５	東通村		尻屋	八峠	0		県
424	Ｈ００５６	東通村		尻労	安部	2		村
424	Ｈ００５７	東通村		尻労	水上	0		村
424	Ｈ００５８	東通村		尻屋	寺山	10	1	県
424	Ｈ００５９	東通村		蒲野沢	大森	16	1	村
425	Ｈ０００１	風間浦村		下風呂	甲	10		国
425	Ｈ０００２	風間浦村		下風呂	甲	10		国
425	Ｈ０００３	風間浦村		下風呂	鳥谷場ノ上	25		国
425	Ｈ０００４	風間浦村		下風呂	畑尻	15		国
425	Ｈ０００５	風間浦村		下風呂	畑尻	10		国
425	Ｈ０００６	風間浦村		下風呂	家ノ上	2	1	国
425	Ｈ０００７	風間浦村		下風呂	下風呂	0	1	
425	Ｈ０００８	風間浦村		下風呂	街道添	0		国
425	Ｈ０００９	風間浦村		下風呂	街道添	1		国
425	Ｈ００１０	風間浦村		下風呂	街道添	0		国
425	Ｈ００１１	風間浦村		下風呂	街道添	0		国
425	Ｈ００１２	風間浦村		易国間	二タ川	5		国
425	Ｈ００１３	風間浦村		易国間	桑畑	15	1	国
425	Ｈ００１４	風間浦村		易国間	上ノ畑	15		国
425	Ｈ００１５	風間浦村		易国間	上ノ畑	0		国
425	Ｈ００１６	風間浦村		易国間	新町	0		国
425	Ｈ００１７	風間浦村		易国間	新町	10		国
425	Ｈ００１８	風間浦村		易国間	小倉畑	14		村
425	Ｈ００１９	風間浦村		易国間	易国間	2	1	国
425	Ｈ００２０	風間浦村		蛇浦	新釜谷	10		国
425	Ｈ００２１	風間浦村		蛇浦	新釜谷	20		国
425	Ｈ００２２	風間浦村		蛇浦	新釜谷	15		国
425	Ｈ００２３	風間浦村		蛇浦	蛇浦	20		国
425	Ｈ００２４	風間浦村		易国間	孫三郎マ	5		国
425	Ｈ００２５	風間浦村		蛇浦	沢ノ黒	0		国
425	Ｈ００２６	風間浦村		易国間	小倉畑	14		村
425	Ｈ００２７	風間浦村		易国間	小倉畑	14		村
425	Ｈ００２８	風間浦村		易国間	上ノ畑	5		国
426	Ｈ０００１	佐井村		佐井	古佐井	70	1	村
426	Ｈ０００２	佐井村		佐井	下矢越	20	1	国
426	Ｈ０００３	佐井村		佐井	磯谷	0	1	国
426	Ｈ０００４	佐井村		長後	長後	0		国
426	Ｈ０００５	佐井村		長後	長後	0		国
426	Ｈ０００６	佐井村		長後	牛滝	46	4	村
426	Ｈ０００７	佐井村		佐井	磯谷	0		国
426	Ｈ０００８	佐井村		長後	長後	27	2	国
426	Ｈ０００９	佐井村		佐井	古佐井	0		県
426	Ｈ００１０	佐井村		佐井	川目	11		村
426	Ｈ００１１	佐井村		佐井	大佐井	6		村
426	Ｈ００１２	佐井村		佐井	矢越	0		国
441	Ｈ０００１	三戸町		泉山	中野	0		町
441	Ｈ０００２	三戸町		泉山	泉山	13		町
441	Ｈ０００３	三戸町		泉山	泉山	20		町
441	Ｈ０００４	三戸町		梅内	駒木	0		町
441	Ｈ０００５	三戸町		梅内	駒木	3		町
441	Ｈ０００６	三戸町		梅内	駒木	0		町

危険地区番号		位置				公共施設等		
		市町村		大字	字	人家	公共施設	道路
441	Ｈ０００７	三戸町		梅内	駒木	0		町
441	Ｈ０００８	三戸町		蛇沼	柏沢	3		町
441	Ｈ０００９	三戸町		川守田	中屋敷	25		国
441	Ｈ００１０	三戸町		川守田	二又向	0		町
441	Ｈ００１１	三戸町		川守田	宇藤坂	10		県
441	Ｈ００１２	三戸町		川守田	川代	0		町
441	Ｈ００１３	三戸町		蛇沼	新井田	5		県
441	Ｈ００１４	三戸町		川守田	南元才	5		県
441	Ｈ００１５	三戸町		袴田	元才	0		町
441	Ｈ００１６	三戸町		同心町	諏訪内	30	1	町
441	Ｈ００１７	三戸町		蛇沼	葛子平	15		県
441	Ｈ００１８	三戸町		川守田	八百平	6		国
441	Ｈ００１９	三戸町		川守田	八百平	6		国
441	Ｈ００２０	三戸町		川守田	境沢	20		国
441	Ｈ００２１	三戸町		川守田	大清水	15		国
441	Ｈ００２２	三戸町		豊川	下原	25		国
441	Ｈ００２３	三戸町		豊川	上中村	25	1	国
441	Ｈ００２４	三戸町		豊川	久保	0		国
441	Ｈ００２５	三戸町		豊川	上玉ノ木平	5		町
441	Ｈ００２６	三戸町		豊川	北向	10		町
441	Ｈ００２７	三戸町		斗内	沢田	20		国
441	Ｈ００２８	三戸町		斗内	中平	0		町
441	Ｈ００２９	三戸町		斗内	上辻ヶ平	1		町
441	Ｈ００３０	三戸町		蛇沼	葛子平	0		県
441	Ｈ００３１	三戸町		蛇沼	葛子平	5		県
441	Ｈ００３２	三戸町		蛇沼	葛子平	10		町
441	Ｈ００３３	三戸町		袴田	下屋敷	6	2	県
441	Ｈ００３４	三戸町		袴田	赤坂	0		県
441	Ｈ００３５	三戸町		袴田	一野渡	0		県
441	Ｈ００３６	三戸町		貝守	新田	8		県
441	Ｈ００３７	三戸町		蛇沼	上在所	15	2	県
441	Ｈ００３８	三戸町		貝守	大豆沢	0		県
441	Ｈ００３９	三戸町		貝守	大豆沢	0		県
441	Ｈ００４０	三戸町		貝守	戸田沢	4		県
441	Ｈ００４１	三戸町		貝守	下平	6		県
441	Ｈ００４２	三戸町		蛇沼	荒田	7		町
441	Ｈ００４３	三戸町		蛇沼	南清座久保	3		県
441	Ｈ００４４	三戸町		貝守	下田	10	1	町
441	Ｈ００４５	三戸町		貝守	北向下田	10	1	県
441	Ｈ００４６	三戸町		貝守	林ノ後	10	1	県
441	Ｈ００４７	三戸町		蛇沼	上横沢	3		県
441	Ｈ００４８	三戸町		貝守	徳宮	10		県
441	Ｈ００４９	三戸町		斗内	森ノ脇	25		国
441	Ｈ００５０	三戸町		斗内	栗木沢	0		国
441	Ｈ００５１	三戸町		斗内	沼ノ久保	3		町
441	Ｈ００５２	三戸町		斗内	舘川原	15		国
441	Ｈ００５３	三戸町		斗内	田畑	0		町
441	Ｈ００５４	三戸町		蛇沼	朴木沢	5	1	県
441	Ｈ００５５	三戸町		貝守	滝沢	6		県
441	Ｈ００５６	三戸町		蛇沼	千俵山	7		町
441	Ｈ００５７	三戸町		蛇沼	日向	0		町
441	Ｈ００５８	三戸町		蛇沼	鈴越	0		町
441	Ｈ００５９	三戸町		貝守	村ノ上	20	1	県

危険地区番号		位置				公共施設等		
		市町村		大字	字	人家	公共施設	道路
441	Ｈ００６０	三戸町		貝守	大久保	4		町
441	Ｈ００６１	三戸町		貝守	中村	8	1	県
441	Ｈ００６２	三戸町		貝守	百連沢	3		県
441	Ｈ００６３	三戸町		貝守	駒木平	4		県
441	Ｈ００６４	三戸町		貝守	下久保	1		町
441	Ｈ００６５	三戸町		貝守	七曲り下夕	0		県
441	Ｈ００６６	三戸町		貝守	杉沢向平	5		町
441	Ｈ００６７	三戸町		貝守	杉沢向平	0	1	町
441	Ｈ００６８	三戸町		貝守	杉沢	17		県
441	Ｈ００６９	三戸町		貝守	丁塚	4		町
441	Ｈ００７０	三戸町		貝守	梨子木沢	17	1	県
441	Ｈ００７１	三戸町		貝守	宇藤	0		町
441	Ｈ００７２	三戸町		貝守	貝守深山	0		町
441	Ｈ００７３	三戸町		貝守	毒久保	5	1	町
441	Ｈ００７４	三戸町		斗内	団子坂	2		町
441	Ｈ００７５	三戸町		斗内	兎平	6		町
441	Ｈ００７６	三戸町		斗内	三夜久保	3		町
441	Ｈ００７７	三戸町		斗内	目滝	3		町
441	Ｈ００７８	三戸町		斗内	小渡	6		県
441	Ｈ００７９	三戸町		泉山	野瀬	1		町
441	Ｈ００８０	三戸町		貝守	丁塚	3		町
441	Ｈ００８１	三戸町		斗内	新井田平	0		町
441	Ｈ００８２	三戸町		泉山	泉山	20		町
441	Ｈ００８３	三戸町		蛇沼	四久保	3		町
441	Ｈ００８４	三戸町		蛇沼	七屋敷	5		町
441	Ｈ００８５	三戸町		豊川	上楢館平	15		町
441	Ｈ００８６	三戸町		斗内	栗木沢	1		国
441	Ｈ００８７	三戸町		川守田	門ヶ沢	50		県
442	Ｈ０００１	五戸町		上市川	日向山	16		町
442	Ｈ０００２	五戸町		切谷内	粒ヶ谷地	11		
442	Ｈ０００３	五戸町		切谷内	粒ヶ谷地	2		町
442	Ｈ０００４	五戸町			赤川	0		町
442	Ｈ０００５	五戸町			幸ノ神	19	1	町
442	Ｈ０００６	五戸町			越掛沢	0		農
442	Ｈ０００７	五戸町			鹿内	4		
442	Ｈ０００８	五戸町		上市川	順礼森	32		農
442	Ｈ０００９	五戸町		上市川	前田	0		町
442	Ｈ００１０	五戸町		切谷内	四五市	3		農
442	Ｈ００１１	五戸町		切谷内	大久保沢	3		町
442	Ｈ００１２	五戸町		切谷内	大久保沢	12		町
442	Ｈ００１３	五戸町		谷内	兎内上保上沢	0		農
442	Ｈ００１４	五戸町		切谷内	小渡	5		町
442	Ｈ００１５	五戸町			上保上沢	0		農
442	Ｈ００１６	五戸町		豊間内	大開	8		国
442	Ｈ００１７	五戸町		豊間内	狐沢	12		国
442	Ｈ００１８	五戸町		豊間内	志戸岸	16	1	国
442	Ｈ００１９	五戸町		豊間内	大沢	5		県
442	Ｈ００２０	五戸町		豊間内	熊戸	2		
442	Ｈ００２１	五戸町		豊間内	熊戸	0		町
442	Ｈ００２２	五戸町		豊間内	豊間内	34		国
442	Ｈ００２３	五戸町		豊間内	上一本松	0		国
442	Ｈ００２４	五戸町		扇田	七百刈	0		国
442	Ｈ００２５	五戸町		扇田	七百刈	0		国

危険地区番号		位置				公共施設等		
		市町村		大字	字	人家	公共施設	道路
442	Ｈ００２６	五戸町		扇田	寺沢前	0		国
442	Ｈ００２７	五戸町		扇田	寺沢	2		国
442	Ｈ００２８	五戸町		扇田	寺沢	5		町
442	Ｈ００２９	五戸町		扇田	寺沢	10		国
442	Ｈ００３０	五戸町		扇田	扇田	10	1	町
442	Ｈ００３１	五戸町		浅水	上平	20		県
442	Ｈ００３２	五戸町		浅水	掘切	0		県
442	Ｈ００３３	五戸町		浅水	掘切	0		県
442	Ｈ００３４	五戸町		浅水	掘切	0		県
442	Ｈ００３５	五戸町		浅水	掘切	0		県
442	Ｈ００３６	五戸町		浅水	掘切	0		県
442	Ｈ００３７	五戸町		浅水	掘切	0		県
442	Ｈ００３８	五戸町		浅水	掘切	0		県
442	Ｈ００３９	五戸町		浅水	掘切	0		県
442	Ｈ００４０	五戸町		浅水	掘切沢	0		県
442	Ｈ００４１	五戸町		浅水	上豊川沢	5		町
442	Ｈ００４２	五戸町		浅水	上豊川沢	5		町
442	Ｈ００４３	五戸町		浅水	大平	0		県
442	Ｈ００４４	五戸町		浅水	関口	0		県
442	Ｈ００４５	五戸町		浅水	柏木沢	0		町
442	Ｈ００４６	五戸町		浅水	柏木沢	0		町
442	Ｈ００４７	五戸町		浅水	街道堤	0		県
442	Ｈ００４８	五戸町		手倉橋	下田表	0		県
442	Ｈ００４９	五戸町		手倉橋	松ヶ沢	0		県
442	Ｈ００５０	五戸町		手倉橋	猿ヶ久保	0		町
442	Ｈ００５１	五戸町		手倉橋	北手倉橋	19	1	県
442	Ｈ００５２	五戸町		手倉橋	下小堰田	0		県
442	Ｈ００５３	五戸町		手倉橋	上小堰田	0		県
442	Ｈ００５４	五戸町		手倉橋	上小堰田	0		県
442	Ｈ００５５	五戸町		手倉橋	鉢森	10		県
442	Ｈ００５６	五戸町		手倉橋	荷軽井	12		県
442	Ｈ００５７	五戸町		手倉橋	堂ヶ前	8		県
442	Ｈ００５８	五戸町		豊間内	麦沢	3		県
442	Ｈ００５９	五戸町		豊間内	岩ノ脇	30	1	町
442	Ｈ００６０	五戸町		扇田内	五郎田	0		町
442	Ｈ００６１	五戸町		扇田	下関川	0		町
442	Ｈ００６２	五戸町		扇田	上関川	1		町
442	Ｈ００６３	五戸町		扇田	野沢	32	1	町
442	Ｈ００６４	五戸町		扇田	島田	0		町
442	Ｈ００６５	五戸町		浅水	蟹沢	0		国
442	Ｈ００６６	五戸町		浅水	川向	1		国
442	Ｈ００６７	五戸町		浅水	川向	30	2	町
442	Ｈ００６８	五戸町		浅水	北向	11		町
442	Ｈ００６９	五戸町		浅水	鶴巻田	0		町
442	Ｈ００７０	五戸町		浅水	鶴巻田	0		町
442	Ｈ００７１	五戸町		浅水	関口向	0		町
442	Ｈ００７２	五戸町		浅水	舛舘	2		町
442	Ｈ００７３	五戸町		手倉橋	金ヶ沢	0		町
442	Ｈ００７４	五戸町		手倉橋	南手倉橋	3		町
442	Ｈ００７５	五戸町		手倉橋	掘合沢	10		県
442	Ｈ００７６	五戸町		手倉橋	筒口湯	9		町
442	Ｈ００７７	五戸町		手倉橋	鉢森	11		町
442	Ｈ００７８	五戸町		手倉橋	上向田	10		町

危険地区番号		位置				公共施設等		
		市町村		大字	字	人家	公共施設	道路
442	Ｈ００７９	五戸町		手倉橋	姥平	0		農
442	Ｈ００８０	五戸町		手倉橋	姥平	0		農
442	Ｈ００８１	五戸町		手倉橋	姥平	2		町
442	Ｈ００８２	五戸町		手倉橋	舘地	0		町
442	Ｈ００８３	五戸町		手倉橋	舘地	0		町
442	Ｈ００８４	五戸町		手倉橋	舘地	0		町
442	Ｈ００８５	五戸町		倉石石沢	駒袋	4		
442	Ｈ００８６	五戸町		倉石石沢	地蔵沢	0		農
442	Ｈ００８７	五戸町		倉石石沢	寺畑	0		農
442	Ｈ００８８	五戸町		倉石石沢	梨木久保	7		町
442	Ｈ００８９	五戸町		倉石中市	天満	0		町
442	Ｈ００９０	五戸町		倉石中市	寺ノ地	17		町
442	Ｈ００９１	五戸町		倉石中市	上見平	20	2	町
442	Ｈ００９２	五戸町		倉石中市	浦田	0		町
442	Ｈ００９３	五戸町		倉石中市	浦田	0		町
442	Ｈ００９４	五戸町		倉石又重	丹内沢	3		町
442	Ｈ００９５	五戸町		倉石又重	下久保	4		町
442	Ｈ００９６	五戸町		倉石又重	下久保	0		町
442	Ｈ００９７	五戸町		倉石又重	芦名沢渡	2		町
442	Ｈ００９８	五戸町		倉石石沢	砂地平	0		町
442	Ｈ００９９	五戸町		倉石又重	砂取	15	2	町
442	Ｈ０１００	五戸町		倉石又重	上川原	0	2	国
442	Ｈ０１０１	五戸町		倉石又重	寺ノ上	3		国
442	Ｈ０１０２	五戸町		倉石又重	長坂	12		国
442	Ｈ０１０３	五戸町		倉石又重	漆原	12		国
442	Ｈ０１０４	五戸町		倉石石沢	石沢	6		国
442	Ｈ０１０５	五戸町		倉石石沢	中道	18		町
442	Ｈ０１０６	五戸町		倉石中市	小渡	0		農
442	Ｈ０１０７	五戸町		倉石中市	前新田	0		町
442	Ｈ０１０８	五戸町		倉石又重	長畑	3		町
442	Ｈ０１０９	五戸町		倉石又重	北向	0		県
442	Ｈ０１１０	五戸町		倉石又重	山ノ下	0		町
442	Ｈ０１１１	五戸町		倉石又重	鎗水	7		県
442	Ｈ０１１２	五戸町		倉石又重	下夕沢	15		町
442	Ｈ０１１３	五戸町		倉石又重	鎗水	15		町
442	Ｈ０１１４	五戸町		倉石又重	沢向	0		町
442	Ｈ０１１５	五戸町		倉石又重	館町	15		町
442	Ｈ０１１６	五戸町		倉石又重	館町橋	0		町
442	Ｈ０１１７	五戸町		倉石又重	下条	5		町
442	Ｈ０１１８	五戸町		倉石又重	五石橋	7		町
442	Ｈ０１１９	五戸町		倉石又重	椛木平	3		町
442	Ｈ０１２０	五戸町		倉石中市	相間野	0	1	
443	Ｈ０００１	田子町		田子	長坂上ノ平	0		町
443	Ｈ０００２	田子町		田子	下モ干草場	15		町
443	Ｈ０００３	田子町		田子	袖平	8		農
443	Ｈ０００４	田子町		田子	白椛	5		農
443	Ｈ０００５	田子町		田子	大久保上ミ平	0		町
443	Ｈ０００６	田子町		田子	椛山	3		県
443	Ｈ０００７	田子町		田子	菖蒲谷地	0		県
443	Ｈ０００８	田子町		田子	川代ノ上ミ	0		県
443	Ｈ０００９	田子町		田子	坂ノ下	0		県
443	Ｈ００１０	田子町		田子	坂ノ下	0		県
443	Ｈ００１１	田子町		田子	坂ノ下	0		県

危険地区番号		位置				公共施設等		
		市町村		大字	字	人家	公共施設	道路
443	Ｈ００１２	田子町		田子	坂ノ下	0		県
443	Ｈ００１３	田子町		田子	坂ノ下	0		県
443	Ｈ００１４	田子町		田子	種子平	4		農
443	Ｈ００１５	田子町		田子	ハサコ沢	20		県
443	Ｈ００１６	田子町		田子	ハサコ平	20		県
443	Ｈ００１７	田子町		田子	種場	0	1	町
443	Ｈ００１８	田子町		田子	大王橋場	0		町
443	Ｈ００１９	田子町		田子	川代ノ上ミ	2		県
443	Ｈ００２０	田子町		田子	川代ノ上ミ	2		町
443	Ｈ００２１	田子町		田子	川代ノ上ミ	0		町
443	Ｈ００２２	田子町		田子	滝ノ又	0		町
443	Ｈ００２３	田子町		田子	滝ノ又	0		町
443	Ｈ００２４	田子町		田子	小国深山	0		町
443	Ｈ００２５	田子町		田子	舞手	15		町
443	Ｈ００２６	田子町		田子	与代平	12		町
443	Ｈ００２７	田子町		田子	矢田郎	20		県
443	Ｈ００２８	田子町		相米	野月	10		町
443	Ｈ００２９	田子町		相米	蝦夷舘	12		町
443	Ｈ００３０	田子町		相米	明土平	0		町
443	Ｈ００３１	田子町		相米	明土平	6		町
443	Ｈ００３２	田子町		相米	天間屋敷向	5		町
443	Ｈ００３３	田子町		相米	新田	5		町
443	Ｈ００３４	田子町		相米	天間屋敷	10		町
443	Ｈ００３５	田子町		相米	上相米	5		町
443	Ｈ００３６	田子町		相米	上相米	20		町
443	Ｈ００３７	田子町		相米	柴倉	7		町
443	Ｈ００３８	田子町		相米	天拝	4		町
443	Ｈ００３９	田子町		相米	小平	3		町
443	Ｈ００４０	田子町		相米	石亀渡	10		町
443	Ｈ００４１	田子町		相米	根渡	16		町
443	Ｈ００４２	田子町		相米	内ノ沢	11		町
443	Ｈ００４３	田子町		相米	甲地	2		町
443	Ｈ００４４	田子町		相米	甲地	0		町
443	Ｈ００４５	田子町		相米	甲地	0		町
443	Ｈ００４６	田子町		相米	甲地	0		林
443	Ｈ００４７	田子町		相米	甲地	0		町
443	Ｈ００４８	田子町		相米	甲地	0		町
443	Ｈ００４９	田子町		相米	甲地	0		町
443	Ｈ００５０	田子町		相米	甲地	0		町
443	Ｈ００５１	田子町		原	原	2		国
443	Ｈ００５２	田子町		原	原	30		国
443	Ｈ００５３	田子町		原	原	7		国
443	Ｈ００５４	田子町		原	四日市	0		国
443	Ｈ００５５	田子町		原	四日市川原	2		国
443	Ｈ００５６	田子町		石亀	舘	5		国
443	Ｈ００５７	田子町		石亀	道地	8		国
443	Ｈ００５８	田子町		茂市	茂市	30		国
443	Ｈ００５９	田子町		茂市	長畑	5		国
443	Ｈ００６０	田子町		遠瀬	遠瀬	20		国
443	Ｈ００６１	田子町		山口	八幡平	2		国
443	Ｈ００６２	田子町		山口	嘉沢	20		国
443	Ｈ００６３	田子町		山口	小舘前田	5		国
443	Ｈ００６４	田子町		山口	山口	7		国

危険地区番号		位置				公共施設等		
		市町村		大字	字	人家	公共施設	道路
443	Ｈ００６５	田子町		関	関	15		国
443	Ｈ００６６	田子町		関	関	30		国
443	Ｈ００６７	田子町		関	石橋平	0		国
443	Ｈ００６８	田子町		関	石橋平	0		国
443	Ｈ００６９	田子町		相米	白坂	2		町
443	Ｈ００７０	田子町		田子	外記平	3		町
443	Ｈ００７１	田子町		田子	坂中平	0		町
443	Ｈ００７２	田子町		原	長沢	6		町
443	Ｈ００７３	田子町		原	四十渡	7		町
443	Ｈ００７４	田子町		原	飯豊平	4		町
443	Ｈ００７５	田子町		原	飯豊	8		町
443	Ｈ００７６	田子町		原	梨子ノ木	20		町
443	Ｈ００７７	田子町		原	堰田下	0		町
443	Ｈ００７８	田子町		原	堰田下	0		町
443	Ｈ００７９	田子町		石亀	佐羽内向	0		農
443	Ｈ００８０	田子町		山口	大坊向	0		農
443	Ｈ００８１	田子町		山口	大坊向	0		農
443	Ｈ００８２	田子町		山口	嘉沢向	0		農
443	Ｈ００８３	田子町		山口	嘉沢向	0		農
443	Ｈ００８４	田子町		山口	山口向	0		農
443	Ｈ００８５	田子町		遠瀬	遠瀬	3		町
443	Ｈ００８６	田子町		遠瀬	大曾利	8		町
443	Ｈ００８７	田子町		遠瀬	生仏平	0		町
443	Ｈ００８８	田子町		遠瀬	生仏平	0		町
443	Ｈ００８９	田子町		遠瀬	新田向	5		町
443	Ｈ００９０	田子町		遠瀬	大畠	0		町
443	Ｈ００９１	田子町		遠瀬	花木	0		町
443	Ｈ００９２	田子町		遠瀬	前田	5		町
443	Ｈ００９３	田子町		遠瀬	滝ノ上	5		町
443	Ｈ００９４	田子町		遠瀬	和坂	5		町
443	Ｈ００９５	田子町		遠瀬	板ノ坂	3		町
443	Ｈ００９６	田子町		遠瀬	比良根沢	0		町
443	Ｈ００９７	田子町		遠瀬	新田	34		町
443	Ｈ００９８	田子町		関	白萩平	0		町
443	Ｈ００９９	田子町		相米	稲荷沢	0		県
443	Ｈ０１００	田子町		相米	稲荷沢	0		県
443	Ｈ０１０１	田子町		石亀	石亀坂ノ下	0		農
443	Ｈ０１０２	田子町		石亀	佐羽内向	0		農
443	Ｈ０１０３	田子町		田子	田子	0		町
443	Ｈ０１０４	田子町		田子	小国深山	0		町
445	Ｈ０００１	南部町		相内	沢構	20		町
445	Ｈ０００２	南部町		相内	岨里目	22		
445	Ｈ０００３	南部町		相内	藤ヶ森	0	1	国
445	Ｈ０００４	南部町		玉掛	上村中	25	1	国
445	Ｈ０００５	南部町		沖田面	沖中	10		国
445	Ｈ０００６	南部町		沖田面	沖中	13		国
445	Ｈ０００７	南部町		沖田面	姥懐	5	1	
445	Ｈ０００８	南部町		小向	鱒沢	25		町
445	Ｈ０００９	南部町		小向	南古牧	6		町
445	Ｈ００１０	南部町		小向	二又	13	1	町
445	Ｈ００１１	南部町		小向	中田	0		町
445	Ｈ００１２	南部町		小向	古町	6		町
445	Ｈ００１３	南部町		小向	馬場	12		町

危険地区番号		位置				公共施設等		
		市町村		大字	字	人家	公共施設	道路
445	Ｈ００１４	南部町		大向	湧口	10	1	町
445	Ｈ００１５	南部町		大向	田ノ尻	0	1	
445	Ｈ００１６	南部町		大向	長谷	5		
445	Ｈ００１７	南部町		赤石	上川原	0		町
445	Ｈ００１８	南部町		赤石	上川原	12		町
445	Ｈ００１９	南部町		赤石	前田	21		町
445	Ｈ００２０	南部町		赤石	下夕山	0		町
445	Ｈ００２１	南部町		赤石	下夕山	0		町
445	Ｈ００２２	南部町		相内	合野々	0	1	国
445	Ｈ００２３	南部町		斗賀	上町焼	0	1	国
445	Ｈ００２４	南部町		斗賀	上町焼	12	2	国
445	Ｈ００２５	南部町		斗賀	下斗賀	35		国
445	Ｈ００２６	南部町		斗賀	上斗賀	100		国
445	Ｈ００２７	南部町		剣吉	伊勢沢	0		国
445	Ｈ００２８	南部町		剣吉	伊勢沢	0		国
445	Ｈ００２９	南部町		剣吉	伊勢沢	0		国
445	Ｈ００３０	南部町		剣吉	伊勢沢	0		国
445	Ｈ００３１	南部町		剣吉	剣吉山	0		国
445	Ｈ００３２	南部町		剣吉	剣吉山	0		国
445	Ｈ００３３	南部町		剣吉	相長根	0		国
445	Ｈ００３４	南部町		剣吉	伊勢沢	20		国
445	Ｈ００３５	南部町		剣吉	横手	5	1	国
445	Ｈ００３６	南部町		虎渡	虎渡	25	1	国
445	Ｈ００３７	南部町		虎渡	上ノ山	5	1	国
445	Ｈ００３８	南部町		剣吉	上ノ山	0	1	国
445	Ｈ００３９	南部町		高瀬	昼ヶ内	20		町
445	Ｈ００４０	南部町		高瀬	野月	30		町
445	Ｈ００４１	南部町		上名久井	大渋民山	0		町
445	Ｈ００４２	南部町		法光寺	法光寺	7		町
445	Ｈ００４３	南部町		法光寺	水沢	50	1	県
445	Ｈ００４４	南部町		鳥舌内	作和	80		町
445	Ｈ００４５	南部町		鳥舌内	栗ノ木沢	30		町
445	Ｈ００４６	南部町		鳥舌内	仁田尻	5		
445	Ｈ００４７	南部町		下名久井	塚内	0		町
445	Ｈ００４８	南部町		鳥舌内	官代沢	25		町
445	Ｈ００４９	南部町		鳥谷	石和	25		町
445	Ｈ００５０	南部町		鳥谷	石和	25		町
445	Ｈ００５１	南部町		鳥谷	鳥谷崎	6		町
445	Ｈ００５２	南部町		鳥谷	表ノ沢	0		町
445	Ｈ００５３	南部町		鳥谷	妻神	0		町
445	Ｈ００５４	南部町		鳥谷	妻神	5		町
445	Ｈ００５５	南部町		鳥谷	前田	10		
445	Ｈ００５６	南部町		鳥谷	諏ノ下	80		町
445	Ｈ００５７	南部町		森越	町小路	95		町
445	Ｈ００５８	南部町		鳥谷	太田	15		町
445	Ｈ００５９	南部町		鳥舌内	浜坂	10		町
445	Ｈ００６０	南部町		鳥舌内	下沢田	4		町
445	Ｈ００６１	南部町		鳥舌内	中沢田	25		町
445	Ｈ００６２	南部町		鳥舌内	上沢田	10		町
445	Ｈ００６３	南部町		法光寺	胡桃沢	15		町
445	Ｈ００６４	南部町		平	閑道	5		町
445	Ｈ００６５	南部町		平	閑道	5		町
445	Ｈ００６６	南部町		平	相前	11		町

危険地区番号		位置				公共施設等		
		市町村		大字	字	人家	公共施設	道路
445	Ｈ００６７	南部町		平	柳沢	0		町
445	Ｈ００６８	南部町		下名久井	高森	0		町
445	Ｈ００６９	南部町		下名久井	湯舟沢	8		町
445	Ｈ００７０	南部町		下名久井	姥懐	0		町
445	Ｈ００７１	南部町		法師岡	小松沢	15	1	国
445	Ｈ００７２	南部町		苫米地	奥ノ沢頭	1		町
445	Ｈ００７３	南部町		福田	屋場	25	1	町
445	Ｈ００７４	南部町		坪渡	手白森	0		町
446	Ｈ０００１	階上町		鳥屋部	上ノ山	0		県
446	Ｈ０００２	階上町		平内	甲乙野	0		県
446	Ｈ０００３	階上町		鳥屋部	行人	1		県
446	Ｈ０００４	階上町		赤保内	寺下	5		町
446	Ｈ０００５	階上町		田代	馬場	10		町
446	Ｈ０００６	階上町		田代	孫沢	15		町
446	Ｈ０００７	階上町		田代	田ノ平	10		町
446	Ｈ０００８	階上町		田代	妙川	6		林
446	Ｈ０００９	階上町		田代	下上	10		県
446	Ｈ００１０	階上町		田代	下上	1		県
446	Ｈ００１１	階上町		平内	桐堂	5		県
446	Ｈ００１２	階上町		平内	山ノ下	15		町
450	Ｈ０００１	新郷村		戸来	上後藤	0		村
450	Ｈ０００２	新郷村		戸来	石無坂	0		村
450	Ｈ０００３	新郷村		戸来	塚田	24		県
450	Ｈ０００４	新郷村		戸来	馬場野	3	1	県
450	Ｈ０００５	新郷村		戸来	扇ノ沢	10		県
450	Ｈ０００６	新郷村		戸来	扇ノ沢	11	1	県
450	Ｈ０００７	新郷村		戸来	中獅子神	0		村
450	Ｈ０００８	新郷村		戸来	頃内	3		県
450	Ｈ０００９	新郷村		戸来	頃内	0		村
450	Ｈ００１０	新郷村		戸来	上後藤	0		村
450	Ｈ００１１	新郷村		戸来	田代平家ノ下	11	1	村
450	Ｈ００１２	新郷村		戸来	先惣	1		村
450	Ｈ００１３	新郷村		戸来	水沢	5		村
450	Ｈ００１４	新郷村		戸来	左部長根	13		村
450	Ｈ００１５	新郷村		戸来	東袋	0		県
450	Ｈ００１６	新郷村		戸来	左部長根	0		県
450	Ｈ００１７	新郷村		戸来	左部長根	1		県
450	Ｈ００１８	新郷村		戸来	沢出口	1		県
450	Ｈ００１９	新郷村		戸来	橋ノ下	15		県
450	Ｈ００２０	新郷村		戸来	大足	0		村
450	Ｈ００２１	新郷村		戸来	専沢	8	1	県
450	Ｈ００２２	新郷村		戸来	石無坂	0	1	村
450	Ｈ００２３	新郷村		戸来	石無坂	0	1	村
450	Ｈ００２４	新郷村		戸来	石無坂	0	1	村
450	Ｈ００２５	新郷村		戸来	石無坂	1		村
450	Ｈ００２６	新郷村		戸来	石無坂	2		村
450	Ｈ００２７	新郷村		戸来	石無坂	2		村
450	Ｈ００２８	新郷村		戸来	石無坂	0		村
450	Ｈ００２９	新郷村		戸来	石無坂	0		県
450	Ｈ００３０	新郷村		戸来	石無坂	0		村
450	Ｈ００３１	新郷村		戸来	向落合	0		村
450	Ｈ００３２	新郷村		戸来	向落合	0		村
450	Ｈ００３３	新郷村		戸来	向落合	2		村

危険地区番号		位置				公共施設等		
		市町村		大字	字	人家	公共施設	道路
450	Ｈ００３４	新郷村		戸来	向落合	0	1	村
450	Ｈ００３５	新郷村		戸来	笹向	0	1	村
450	Ｈ００３６	新郷村		戸来	仙座	0		村
450	Ｈ００３７	新郷村		戸来	川倉	0		村
450	Ｈ００３８	新郷村		戸来	向落合	4		村
450	Ｈ００３９	新郷村		戸来	川倉	0		村
450	Ｈ００４０	新郷村		戸来	雨池	0		村
450	Ｈ００４１	新郷村		戸来	向落合	3		村
450	Ｈ００４２	新郷村		戸来	雨池	0		村
450	Ｈ００４３	新郷村		戸来	雨池	0		村
450	Ｈ００４４	新郷村		戸来	雨池	0		村
450	Ｈ００４５	新郷村		戸来	雨池	0		村
450	Ｈ００４６	新郷村		戸来	離森下	0		県
450	Ｈ００４７	新郷村		戸来	離森下	0		村
450	Ｈ００４８	新郷村		戸来	林ノ後	0		村
450	Ｈ００４９	新郷村		戸来	林ノ後	0		村
450	Ｈ００５０	新郷村		戸来	林ノ下	0	1	村
450	Ｈ００５１	新郷村		戸来	神根前	0		県
450	Ｈ００５２	新郷村		戸来	神長根	0		県
450	Ｈ００５３	新郷村		戸来	倉木沢	4		県
450	Ｈ００５４	新郷村		戸来	水梨平	0		県
450	Ｈ００５５	新郷村		戸来	水梨平	16		県
450	Ｈ００５６	新郷村		戸来	大久保長根	0		村
450	Ｈ００５７	新郷村		戸来	初役	12	1	国
450	Ｈ００５８	新郷村		戸来	初役	29	1	国
450	Ｈ００５９	新郷村		戸来	大久保	0	1	国
450	Ｈ００６０	新郷村		戸来	三獄下	0	1	国
450	Ｈ００６１	新郷村		戸来	倉沢出口	0		国
450	Ｈ００６２	新郷村		戸来	縄代沢口	2		国
450	Ｈ００６３	新郷村		戸来	滝ノ上	0		国
450	Ｈ００６４	新郷村		戸来	沢口	6		国
450	Ｈ００６５	新郷村		戸来	上栃棚	15		国
450	Ｈ００６６	新郷村		戸来	上栃棚	26	1	国
450	Ｈ００６７	新郷村		戸来	上栃棚	12	1	国
450	Ｈ００６８	新郷村		戸来	森ノ下	0		国
450	Ｈ００６９	新郷村		戸来	森ノ上	0		村
450	Ｈ００７０	新郷村		戸来	雨池	4		国
450	Ｈ００７１	新郷村		戸来	赤坂後	2		県
450	Ｈ００７２	新郷村		戸来	林ノ上	0	2	林
450	Ｈ００７３	新郷村		戸来	馬場向	0	1	村
450	Ｈ００７４	新郷村		戸来	上平	0		村
450	Ｈ００７５	新郷村		戸来	高井沢	16	1	村
450	Ｈ００７６	新郷村		戸来	坂ノ上	20	1	村
450	Ｈ００７７	新郷村		戸来	茶森	20	1	農
450	Ｈ００７８	新郷村		戸来	宇藤坂下	0		村
450	Ｈ００７９	新郷村		戸来	松森沢	0		国
450	Ｈ００８０	新郷村		戸来	松森沢	0		県
450	Ｈ００８１	新郷村		戸来	山ノ下	0		村
450	Ｈ００８２	新郷村		戸来	山ノ下	0		村
450	Ｈ００８３	新郷村		戸来	北向	0		村
450	Ｈ００８４	新郷村		戸来	羽井内前	0		県
450	Ｈ００８５	新郷村		戸来	北向	3		国
450	Ｈ００８６	新郷村		戸来	北向	0		村

危険地区番号		位置				公共施設等		
		市町村		大字	字	人家	公共施設	道路
450	Ｈ００８７	新郷村		戸来	雨池	0		国
450	Ｈ００８８	新郷村		戸来	雨池	0		村
450	Ｈ００８９	新郷村		戸来	雨池	0		国
450	Ｈ００９０	新郷村		戸来	雨池	0		国
450	Ｈ００９１	新郷村		戸来	雨池	0		村
450	Ｈ００９２	新郷村		戸来	雨池	0	1	村
450	Ｈ００９３	新郷村		戸来	雨池	0	1	村
450	Ｈ００９４	新郷村		戸来	雨池	0	1	村
450	Ｈ００９５	新郷村		戸来	雨池	0		国
450	Ｈ００９６	新郷村		戸来	雨池	0		国
450	Ｈ００９７	新郷村		戸来	雨池	0		国
450	Ｈ００９８	新郷村		戸来	雨池	0		国
450	Ｈ００９９	新郷村		戸来	雨池	0		国
450	Ｈ０１００	新郷村		戸来	雨池	0		国
450	Ｈ０１０１	新郷村		戸来	雨池	0		国
450	Ｈ０１０２	新郷村		戸来	雨池	0		国
450	Ｈ０１０３	新郷村		戸来	雨池	0		国
450	Ｈ０１０４	新郷村		戸来	雨池	0		国
450	Ｈ０１０５	新郷村		戸来	雨池	0		国
450	Ｈ０１０６	新郷村		戸来	雨池	0		国
450	Ｈ０１０７	新郷村		戸来	雨池	0		国
450	Ｈ０１０８	新郷村		戸来	雨池	0		国
450	Ｈ０１０９	新郷村		西越	寺久保	4		県
450	Ｈ０１１０	新郷村		西越	寺久保	2		県
450	Ｈ０１１１	新郷村		西越	遺水沢	0		県
450	Ｈ０１１２	新郷村		西越	大曳沢	0		県
450	Ｈ０１１３	新郷村		西越	下田館	1	1	県
450	Ｈ０１１４	新郷村		西越	沢口	20	1	県
450	Ｈ０１１５	新郷村		西越	林ノ前	6		県
450	Ｈ０１１６	新郷村		西越	谷地中	0		村
450	Ｈ０１１７	新郷村		西越	谷地中	1		村
450	Ｈ０１１８	新郷村		西越	赤萩	10	1	村
450	Ｈ０１１９	新郷村		西越	赤萩	0		村
450	Ｈ０１２０	新郷村		西越	崩頭	0		村
450	Ｈ０１２１	新郷村		西越	崩頭	0		村
450	Ｈ０１２２	新郷村		西越	崩頭	0		村
450	Ｈ０１２３	新郷村		西越	崩頭	0		村
450	Ｈ０１２４	新郷村		西越	箸木立	0		村
450	Ｈ０１２５	新郷村		西越	箸木立	0		村
450	Ｈ０１２６	新郷村		西越	崩	0		村
450	Ｈ０１２７	新郷村		西越	天王沢	2		村
450	Ｈ０１２８	新郷村		西越	水上	0		県
450	Ｈ０１２９	新郷村		西越	横沢	2		県
450	Ｈ０１３０	新郷村		西越	横沢	7		県
450	Ｈ０１３１	新郷村		西越	咽畑	4		県
450	Ｈ０１３２	新郷村		西越	咽畑	6		県
450	Ｈ０１３３	新郷村		西越	咽畑	5		県
450	Ｈ０１３４	新郷村		西越	温泉沢	0		県
450	Ｈ０１３５	新郷村		西越	滝沢向	2		県
450	Ｈ０１３６	新郷村		西越	温泉沢	0		県
450	Ｈ０１３７	新郷村		西越	温泉沢	0		県
450	Ｈ０１３８	新郷村		西越	温泉沢	0		林
450	Ｈ０１３９	新郷村		西越	温泉沢	0		村

危険地区番号		位　　置				公　共　施　設　等		
		市町村		大　字	字	人　家	公共施設	道路
450	Ｈ０１４０	新郷村		西越	温泉沢	0		村
450	Ｈ０１４１	新郷村		西越	温泉沢	0		村
450	Ｈ０１４２	新郷村		西越	温泉沢	0		村
450	Ｈ０１４３	新郷村		西越	高岩	15	1	県
450	Ｈ０１４４	新郷村		西越	佐野平	15	1	県
450	Ｈ０１４５	新郷村		西越	石森平	17	1	県
450	Ｈ０１４６	新郷村		西越	塚ノ沢	6		県
450	Ｈ０１４７	新郷村		西越	向田	0		県
450	Ｈ０１４８	新郷村		西越	釜窪沢	7	2	県
450	Ｈ０１４９	新郷村		西越	蝦館	0		県
450	Ｈ０１５０	新郷村		西越	五ヶ役	0		村
450	Ｈ０１５１	新郷村		西越	五ヶ役	0		村
450	Ｈ０１５２	新郷村		西越	五ヶ役	0		村
450	Ｈ０１５３	新郷村		西越	中崎	0		村
450	Ｈ０１５４	新郷村		西越	夏焼	0		県
450	Ｈ０１５５	新郷村		西越	松屋敷	1		村
450	Ｈ０１５６	新郷村		西越	鍵掛	0		村
450	Ｈ０１５７	新郷村		西越	鷹巣	3		村
計	1,656箇所							

３－20－３

小規模山地崩壊危険地区

農林水産部

平成29年10月１日現在

危険地区番号		位置			公共施設等		
		市町村	大字	字	人家	公共施設	道路
201	小０００１	青森市	浅虫	馬場山	3		市道
201	小０００２	青森市	合子沢	山崎			林道
202	小０００１	弘前市	黒土	鎧田	3		農道
202	小０００２	弘前市	湯口	三ノ細川			農道
202	小０００３	弘前市	藍内	富田			農道
202	小０００４	弘前市	相馬	山田	3		
202	小０００５	弘前市	相馬	一丁木	3		市道
202	小０００６	弘前市	大和沢	下岸田	15		県道
203	小０００１	八戸市南郷区	島守	不習			市道
203	小０００２	八戸市南郷区	島守	相畑			市道
206	小０００１	十和田市	洞内	家の向	1		市道
206	小０００２	十和田市	三本木	沢幅			市道
206	小０００３	十和田市	大沢田	牛鍵	1		農道
206	小０００４	十和田市	相坂	高見	1		
206	小０００５	十和田市	米田	向町		1	
206	小０００６	十和田市	大不動	大不動			市道
206	小０００７	十和田市	滝沢	上財ノ川原			市道
206	小０００８	十和田市	沢田	筒場			市道
206	小０００９	十和田市	法量	焼山			市道
207	小０００１	三沢市	三沢	淋代平			市道
207	小０００２	三沢市	新町	３丁目	5		県道
208	小０００１	むつ市	中野沢	中野沢		1	
208	小０００２	むつ市	中野沢	畑沢野		1	
208	小０００３	むつ市	川内町熊ヶ平		3		市道
208	小０００４	むつ市	川内町桧川川代		5		国道
208	小０００５	むつ市	脇野沢芋田		50	1	県道
208	小０００６	むつ市	脇野沢蛸田		20		市道
208	小０００７	むつ市	脇野沢新井田				県道
208	小０００８	むつ市	脇野沢新井田			1	市道
208	小０００９	むつ市	脇野沢九艘泊芋田		1		県道
210	小０００１	平川市	切明上井戸		3		市道
210	小０００２	平川市	碇ヶ関東碇ヶ関山			1	市道
210	小０００３	平川市	尾崎木戸口				
301	小０００１	平内町	茂浦	九艘前	3		県道
301	小０００２	平内町	小湊	松山			林道
301	小０００３	平内町	東田沢	下田沢	2		県道
301	小０００４	平内町	茂浦	浦田（N01）	1		県道
301	小０００５	平内町	東田沢	上田沢	1		町道
301	小０００６	平内町	茂浦	浦田（N02）	3		県道
301	小０００７	平内町	土屋	淀川	2		国道
301	小０００８	平内町	稲生	稲生	3		県道
301	小０００９	平内町	東田沢	小湊越			町道
301	小００１０	平内町	東滝	滝	2		町道
303	小０００３	今別町	今別	西田	2		
303	小０００４	今別町	大泊	大村元	5		町道
303	小０００５	今別町	浜名	浜名	3		国道
303	小０００６	今別町	大川平	二股	1	1	町道

危険地区番号		位置			公共施設等		
		市町村	大字	字	人家	公共施設	道路
304	小０００１	蓬田村	郷沢	浜田			国道
307	小０００１	外ヶ浜町		蟹田小国東小国山			国道
307	小０００２	外ヶ浜町		平舘根岸山居			国道
307	小０００３	外ヶ浜町		平舘田の沢		1	
307	小０００４	外ヶ浜町		三厩六条間	2		国道
307	小０００５	外ヶ浜町		三厩桃ヶ丘	1		
307	小０００６	外ヶ浜町		三厩木落	1		
307	小０００７	外ヶ浜町		三厩中浜（N01）	10		国道
307	小０００８	外ヶ浜町		三厩中浜（N02）	2		国道
307	小０００９	外ヶ浜町		三厩竜浜			町道
307	小００１０	外ヶ浜町		三厩元宇鉄	1		
307	小００１１	外ヶ浜町		三厩増川	1		町道
307	小００１２	外ヶ浜町		三厩上宇鉄	1		町道
307	小００１３	外ヶ浜町		三厩釜野沢（N01）	3		国道
307	小００１４	外ヶ浜町		三厩釜野沢（N02）	3		国道
307	小００１５	外ヶ浜町		三厩川注	2		国道
307	小００１６	外ヶ浜町		三厩藤島	2		国道
307	小００１７	外ヶ浜町		三厩鳴神	1		私道
307	小００１８	外ヶ浜町		蟹田小国谷田	2	1	鉄道
321	小０００１	鰺ヶ沢町	深谷町	若山		1	町道
387	小０００１	中泊町	宮野沢	袴腰山	3		町道
387	小０００２	中泊町	小泊	砂山（南小泊山）	5		町道
387	小０００３	中泊町	小泊	砂山	15		町道
387	小０００４	中泊町	小泊	淵岩	1		町道
402	小０００１	七戸町		倉越	12		
402	小０００２	七戸町		天王	2		町道
402	小０００３	七戸町		荒熊内（N01）			
402	小０００４	七戸町		蛇坂	1	1	
402	小０００５	七戸町		荒熊内（N02）		1	
402	小０００６	七戸町		東槻木	8		
402	小０００７	七戸町		野佐掛	9		農道
402	小０００８	七戸町		矢倉	19		
402	小０００９	七戸町		左組			
402	小００１０	七戸町		榎林家ノ後	2		
402	小００１１	七戸町		上志多	1		
402	小００１２	七戸町		上平	1		
405	小０００１	六戸町	犬落瀬	木越			
405	小０００２	六戸町	犬落瀬	上淋代			
405	小０００３	六戸町	犬落瀬	四木			
408	小０００１	東北町		萠出道の下			
408	小０００２	東北町		素柄邸	3	1	
408	小０００３	東北町		外蛯沢前平		1	農道
408	小０００４	東北町		乙供山		1	
411	小０００１	六ヶ所村	倉内	谷地通	1		
412	小０００１	おいらせ町		一川目	2		国道
412	小０００２	おいらせ町		松原	1		
424	小０００１	東通村	小田野沢	浜通			
424	小０００２	東通村	目名	三ヶ平			林道
425	小０００１	風間浦村	易国間	孫三郎澗			国道
425	小０００２	風間浦村	下風呂	下風呂	5		村道
425	小０００３	風間浦村	下風呂	畑尻ノ下	5		国道
425	小０００４	風間浦村	易国間	古野	7		村道

危険地区番号		位置			公共施設等		
		市町村	大字	字	人家	公共施設	道路
425	小０００５	風間浦村	蛇浦	古釜谷平	3		村道
425	小０００６	風間浦村	下風呂	新道平		1	
425	小０００７	風間浦村	易国間	二夕川	5	1	国道
425	小０００８	風間浦村	易国間	二夕川	5	1	国道
426	小０００１	佐井村	佐井	古佐井（N01）			村道
426	小０００２	佐井村	佐井	大佐井	20	1	県道
426	小０００３	佐井村	佐井	大佐井川目	20		県道
426	小０００４	佐井村	佐井	磯谷	30		県道
426	小０００５	佐井村	長後	長後	14		村道
426	小０００６	佐井村	佐井	福浦			村道
426	小０００７	佐井村	長後	牛滝（N01）			
426	小０００８	佐井村	佐井	原田（N01）	30	1	国道
426	小０００９	佐井村	佐井	糠森	20		村道
426	小００１０	佐井村	佐井	大佐井川目			県道
426	小００１１	佐井村	佐井	古佐井（N02）			
426	小００１２	佐井村	長後	牛滝（N02）	5		村道
426	小００１３	佐井村	佐井	原田（N02）	7		村道
426	小００１４	佐井村	佐井	原田（ﾒﾄﾞｯ沢）			国道
426	小００１５	佐井村	佐井	大佐井川目			県道
426	小００１６	佐井村	佐井	黒岩	1		
441	小０００１	三戸町	貝守	杉沢向平	1		
441	小０００２	三戸町	豊川	北向	1		町道
441	小０００３	三戸町	泉山	沢田ノ沢		1	
441	小０００４	三戸町	川守田	西松原		1	
441	小０００５	三戸町	川守田	南元才	1		
442	小０００１	五戸町	手倉橋	北手倉橋	5		
442	小０００２	五戸町	倉石又重	下夕条	7		町道
443	小０００１	田子町	相米	落田			町道
443	小０００２	田子町	原	堰田下夕			
443	小０００３	田子町	原	ハサコ平	3		県道
443	小０００４	田子町	田子	袖大久保			町道
443	小０００５	田子町	相米	伏葉	2		町道
443	小０００６	田子町	相米	ヒカコ沢	1		県道
443	小０００７	田子町	原	原			県道
443	小０００８	田子町	田子	風張		1	
443	小０００９	田子町	山口	鳶ヶ沢			
443	小００１０	田子町	茂市	川倉平			
445	小０００１	南部町	玉掛	下比良	10		国道
445	小０００２	南部町	小向	舘	5		町道
445	小０００３	南部町	小向	古町	1		
445	小０００４	南部町	大向	下比良	2		
445	小０００５	南部町	鳥谷	石畑		1	
445	小０００６	南部町	麦沢	長根	1		
446	小０００１	階上町	金山沢	林ノ下			
450	小０００１	新郷村	戸来	小坂（N01）			国道
450	小０００２	新郷村	戸来	小坂（N02）		1	県道
450	小０００３	新郷村	戸来	小沢平	3		村道
450	小０００４	新郷村	戸来	下丹母	1		県道
450	小０００５	新郷村	西越	笹畑	1		県道
450	小０００６	新郷村	戸来	頃内			林道
450	小０００７	新郷村	戸来	小坂	2		国道
450	小０００８	新郷村	戸来	八ツ役	1		国道

危険地区番号		位　　置			公　共　施　設　等		
		市町村	大　字	字	人　家	公共施設	道　路
450	小０００９	新郷村	戸来	石無坂			
450	小００１０	新郷村	西越	横沢	1	1	
450	小００１１	新郷村	戸来	六ツ橋			林道
計	154箇所						

３－20－４　海岸侵食危険地

農林水産部

平成29年10月１日現在

地　区　名	市町村名	海　岸　延　長	防災林延長	侵食海岸延長
		km	km	km
日本海岸	深浦町	73.3	5.5	5.5
	鰺ヶ沢町	19.0	1.8	1.8
	つがる市	13.6	7.4	7.4
	五所川原市	12.4	3.8	3.8
	計	118.3	18.5	18.5
津軽海峡	むつ市	5.3	1.7	1.7
	東通村	61.7	19.2	19.2
	計	67.0	20.9	20.9
むつ湾	外ヶ浜町	16.7	1.8	1.8
	野辺地町	19.3	4.5	4.5
	横浜町	22.8	10.8	10.8
	むつ市	62.6	15.8	15.8
	計	121.4	32.9	32.9
太平洋岸	おいらせ町	7.7	7.3	7.3
	三沢市	23.9	16.2	16.2
	六ヶ所村	27.8	13.3	13.3
	八戸市	38.3	6.4	6.4
	階上町	5.5	0.1	0.1
	計	103.2	43.3	43.3
合　計		409.9	115.6	115.6

３－20－５　土石流危険渓流Ⅰ

（県土整備部）

渓流番号	渓流名			所在地		
	水系名	河川名	渓流名	郡・市名	町村名	字名
201-Ⅰ-1	その他	北浅虫沢	北浅虫沢	青森市		坂本
201-Ⅰ-2	浅虫川	浅虫川	浅虫右沢	青森市		内野
201-Ⅰ-3	浅虫川	浅虫川	浅虫左上沢	青森市		山下
201-Ⅰ-4	浅虫川	浅虫川	浅虫左下沢	青森市		山下
201-Ⅰ-5	野内川	野内川	滝沢	青森市		住吉
201-Ⅰ-6	野内川	野内川	東滝沢	青森市		住吉
201-Ⅰ-7	野内川	野内川	小川平沢	青森市		小川平沢
201-Ⅰ-8	赤川	赤川	野際沢	青森市		野際
201-Ⅰ-9	堤川	空川	八甲田沢	青森市		深沢
201-Ⅰ-10	堤川	荒川	鳥滝沢川	青森市		南荒川山
201-Ⅰ-11	堤川	荒川	酸ケ湯沢	青森市		酸ケ湯沢
201-Ⅰ-12	堤川	荒川	南酸ケ湯沢	青森市		酸ケ湯沢
201-Ⅰ-13	堤川	入内川	南駒田沢	青森市		駒田
201-Ⅰ-14	堤川	入内川	中駒田沢	青森市		駒田
201-Ⅰ-15	堤川	入内川	ねずみ沢	青森市		駒田
201-Ⅰ-16	沖舘川	沖舘川	浅田沢	青森市		浅田
201-Ⅰ-17	新城川	二股川	南熊沢	青森市		熊沢
201-Ⅰ-18	新城川	二股川	北熊沢	青森市		熊沢
201-Ⅰ-19	新城川	新城川	南田川沢	青森市		田川
201-Ⅰ-20	新城川	新城川	北田川沢	青森市		田川
201-Ⅰ-21	新城川	新城川	鶴ケ坂川	青森市		川合
201-Ⅰ-22	新城川	新城川	山部沢	青森市		山部
364-Ⅰ-1	岩木川	大釈迦川	下花岡沢	青森市		浪岡大字舘野
364-Ⅰ-2	岩木川	大釈迦川	上花岡沢	青森市		浪岡大字舘野
364-Ⅰ-3	岩木川	大釈迦川	舘野沢	青森市		浪岡大字野尻
364-Ⅰ-4	岩木川	大釈迦川	野尻沢	青森市		浪岡大字野尻
364-Ⅰ-5	岩木川	大釈迦川	西山沢	青森市		浪岡大字野尻
364-Ⅰ-6	岩木川	大釈迦川	上大釈迦沢	青森市		浪岡大字沢田
364-Ⅰ-7	岩木川	大釈迦川	新大釈迦沢	青森市		浪岡大字沢田
364-Ⅰ-8	岩木川	大釈迦川	中北大釈迦沢	青森市		浪岡大字山田
364-Ⅰ-9	岩木川	十川	西王余魚沢	青森市		浪岡大字北村元
364-Ⅰ-10	岩木川	十川	中王余魚沢	青森市		浪岡大字北村元
364-Ⅰ-11	岩木川	十川	東王余魚沢	青森市		浪岡大字北村元
364-Ⅰ-12	岩木川	正平津川	下相沢	青森市		浪岡大字長沢
364-Ⅰ-13	岩木川	正平津川	上目倉石沢	青森市		浪岡大字二股
364-Ⅰ-14	岩木川	正平津川	目倉石沢	青森市		浪岡大字目倉石
364-Ⅰ-15	岩木川	正平津川	中相沢	青森市		浪岡大字中相沢
364-Ⅰ-16	岩木川	正平津川	西中相沢	青森市		浪岡大字中相沢
364-Ⅰ-17	岩木川	十川	下湯の沢	青森市		浪岡大字松元
		青森市	小計		39渓流	
301-Ⅰ-1	陸奥ケ浦沢	陸奥ケ浦沢	陸奥ケ浦沢	東津軽郡	平内町	陸奥ケ浦開拓
301-Ⅰ-2	清水川	清水川	家岸沢	東津軽郡	平内町	松野木
301-Ⅰ-3	清水川	清水川	内童子渡沢	東津軽郡	平内町	松野木
301-Ⅰ-4	清水川	清水川	深沢	東津軽郡	平内町	大和山
301-Ⅰ-5	清水川	清水川	基一郎沢	東津軽郡	平内町	大和山
301-Ⅰ-6	清水川	清水川	北大和山沢	東津軽郡	平内町	大和山
301-Ⅰ-7	小湊川	小湊川	家岸沢	東津軽郡	平内町	家岸
301-Ⅰ-8	小湊川	盛田川	稗田沢	東津軽郡	平内町	板橋
301-Ⅰ-9	小湊川	盛田川	南稗田沢	東津軽郡	平内町	板橋
301-Ⅰ-10	小湊川	盛田川	家ノ下沢	東津軽郡	平内町	家ノ沢
301-Ⅰ-11	小湊川	盛田川	水ケ沢	東津軽郡	平内町	水ケ沢
301-Ⅰ-12	小湊川	盛田川	塚ノ越沢	東津軽郡	平内町	堤ヶ沢
301-Ⅰ-13	小湊川	盛田川	塚ノ越沢	東津軽郡	平内町	堤ヶ沢
301-Ⅰ-14	小湊川	小湊川	雷電林沢	東津軽郡	平内町	雷電林
301-Ⅰ-15	その他	間木川	右間木沢	東津軽郡	平内町	間木
301-Ⅰ-16	その他	間木川	左間木沢	東津軽郡	平内町	間木
301-Ⅰ-17	その他	間木沢	北間木沢	東津軽郡	平内町	間木
301-Ⅰ-18	その他	立石子沢	東立石子沢	東津軽郡	平内町	立石子

渓流番号	渓　流　名			所　在　地		
	水系名	河川名	渓流名	郡・市名	町村名	字名
301-Ⅰ-19	その他	長沢川	野内畑沢	東津軽郡	平内町	野内畑
301-Ⅰ-20	その他	稲生沢	稲生沢	東津軽郡	平内町	深沢
301-Ⅰ-21	その他	南稲生沢	南稲生沢	東津軽郡	平内町	深沢
301-Ⅰ-22	その他	浦田沢	浦田沢	東津軽郡	平内町	浦田
301-Ⅰ-23	その他	西月泊沢	西月泊沢	東津軽郡	平内町	茂浦
301-Ⅰ-24	その他	月泊沢	月泊沢	東津軽郡	平内町	茂浦
301-Ⅰ-25	その他	東月泊沢	東月泊沢	東津軽郡	平内町	茂浦
301-Ⅰ-26	その他	茂浦沢	茂浦沢	東津軽郡	平内町	茂浦
301-Ⅰ-27	その他	東茂浦沢	東茂浦沢	東津軽郡	平内町	茂浦
301-Ⅰ-28	その他	北深沢川	里の沢	東津軽郡	平内町	深沢
301-Ⅰ-29	その他	浪打沢	浪打沢	東津軽郡	平内町	深沢
301-Ⅰ-30	その他	深沢	深沢	東津軽郡	平内町	深沢
301-Ⅰ-31	その他	深沢	深沢	東津軽郡	平内町	深沢
301-Ⅰ-32	小湊川	盛田川	南深沢	東津軽郡	平内町	土屋
301-Ⅰ-33	その他	北土屋沢	北土屋沢	東津軽郡	平内町	土屋
		平内町	小計		33渓流	
304-Ⅰ-1	広瀬川	広瀬川	東高根沢	東津軽郡	蓬田村	高根
		蓬田村	小計		1渓流	
303-Ⅰ-1	その他	五所塚川	五所塚川	東津軽郡	今別町	奥村元
303-Ⅰ-2	その他	金堀沢奥平部沢	金堀沢	東津軽郡	今別町	村元道添
303-Ⅰ-3	その他	弁天崎沢	弁天崎沢	東津軽郡	今別町	赤根沢
303-Ⅰ-4	その他	神社の沢	神社の沢	東津軽郡	今別町	砂村元
303-Ⅰ-5	その他	砂ケ森川	砂ケ森川	東津軽郡	今別町	砂村元
303-Ⅰ-6	その他	水蛇の沢	水蛇の沢	東津軽郡	今別町	砂村元
303-Ⅰ-7	その他	下山崎沢	下山崎沢	東津軽郡	今別町	砂村元
303-Ⅰ-8	その他	袰月川	袰月川	東津軽郡	今別町	袰村元
303-Ⅰ-9	その他	一本木沢	一本木沢	東津軽郡	今別町	袰村元
303-Ⅰ-10	その他	北大泊沢	北大泊沢	東津軽郡	今別町	鋳釜
303-Ⅰ-11	その他	南大泊沢	南大泊沢	東津軽郡	今別町	大村元
303-Ⅰ-12	その他	北与茂内沢	北与茂内沢	東津軽郡	今別町	上野
303-Ⅰ-13	その他	北与茂内沢	与茂内右沢	東津軽郡	今別町	与茂内
303-Ⅰ-14	今別川	今別川	勇沢	東津軽郡	今別町	二股
303-Ⅰ-15	今別川	今別川	南又沢	東津軽郡	今別町	二股
303-Ⅰ-16	今別川	今別川	変電所の沢	東津軽郡	今別町	熊沢
303-Ⅰ-17	今別川	今別川	南大川平沢	東津軽郡	今別町	村元
303-Ⅰ-18	今別川	今別川	中大川平沢	東津軽郡	今別町	村元
303-Ⅰ-19	今別川	今別川	北大川平沢	東津軽郡	今別町	村元
303-Ⅰ-20	今別川	今別川	上大川平沢	東津軽郡	今別町	村元
303-Ⅰ-21	今別川	今別川	中沢	東津軽郡	今別町	中沢
303-Ⅰ-22	今別川	今別川	南今別川	東津軽郡	今別町	中沢
303-Ⅰ-23	今別川	今別川	中今別川	東津軽郡	今別町	中沢
303-Ⅰ-24	今別川	今別川	北今別川	東津軽郡	今別町	中沢
303-Ⅰ-25	その他	西田沢	西田沢	東津軽郡	今別町	西田
		今別町	小計		25渓流	
302-Ⅰ-1	その他	西石浜沢	西石浜沢	東津軽郡	外ヶ浜町	蟹田　磯ノ山
302-Ⅰ-2	その他	大沢	大沢	東津軽郡	外ヶ浜町	蟹田　磯ノ山
302-Ⅰ-3	その他	滝の沢	滝の沢	東津軽郡	外ヶ浜町	蟹田　塩越
302-Ⅰ-4	その他	南塩越沢	南塩越沢	東津軽郡	外ヶ浜町	蟹田　塩越
302-Ⅰ-5	その他	水汲沢	水汲沢	東津軽郡	外ヶ浜町	蟹田　塩越
302-Ⅰ-6	その他	北塩越沢	北塩越沢	東津軽郡	外ヶ浜町	蟹田　塩越
302-Ⅰ-7	その他	赤平沢	赤平沢	東津軽郡	外ヶ浜町	蟹田　塩越
302-Ⅰ-8	その他	上岩釜沢	上岩釜沢	東津軽郡	外ヶ浜町	蟹田　塩越
305-Ⅰ-1	その他	南舟岡沢	南舟岡沢	東津軽郡	外ヶ浜町	平舘　舟岡
305-Ⅰ-2	その他	平家沢	平家沢	東津軽郡	外ヶ浜町	平舘　舟岡
305-Ⅰ-3	その他	目倉沢	目倉沢	東津軽郡	外ヶ浜町	平舘　舟岡
305-Ⅰ-4	その他	舟岡沢	舟岡沢	東津軽郡	外ヶ浜町	平舘　舟岡
305-Ⅰ-5	その他	小湯ノ沢川	小湯ノ沢川	東津軽郡	外ヶ浜町	平舘　舟岡
305-Ⅰ-6	その他	南間沢	南間沢	東津軽郡	外ヶ浜町	平舘　間沢
305-Ⅰ-7	その他	婆沢	婆沢	東津軽郡	外ヶ浜町	平舘　鳴川
305-Ⅰ-8	その他	石崎沢川	石の坂沢	東津軽郡	外ヶ浜町	平舘　石崎沢
305-Ⅰ-9	その他	南宇田沢	宇田沢	東津軽郡	外ヶ浜町	平舘　元宇田

渓流番号	渓　流　名			所　在　地		
	水系名	河川名	渓流名	郡・市名	町村名	字名
306-Ⅰ-1	その他	桃ヶ丘沢	桃ヶ丘沢	東津軽郡	外ヶ浜町	三厩　桃ヶ丘
306-Ⅰ-2	その他	北桃ヶ丘沢	北桃ヶ丘沢	東津軽郡	外ヶ浜町	三厩　桃ヶ丘
306-Ⅰ-3	その他	北三厩沢	北三厩沢	東津軽郡	外ヶ浜町	三厩　本町
306-Ⅰ-4	その他	中浜川	中浜川	東津軽郡	外ヶ浜町	三厩　中浜
306-Ⅰ-5	その他	六条間沢	六条間沢	東津軽郡	外ヶ浜町	三厩　六条間
306-Ⅰ-6	その他	四枚橋沢	四枚橋沢	東津軽郡	外ヶ浜町	三厩　四枚橋
306-Ⅰ-7	その他	南釜野沢	南釜野沢	東津軽郡	外ヶ浜町	三厩　釜野沢
306-Ⅰ-8	その他	下釜野沢	下釜野沢	東津軽郡	外ヶ浜町	三厩　釜野沢
306-Ⅰ-9	その他	北上鉄沢	北上鉄沢	東津軽郡	外ヶ浜町	三厩　上宇鉄
306-Ⅰ-10	その他	鐇泊川	南鐇泊沢	東津軽郡	外ヶ浜町	三厩　鐇泊
306-Ⅰ-11	その他	梨ノ木間沢	梨ノ木間沢	東津軽郡	外ヶ浜町	三厩　梨ノ木間
306-Ⅰ-12	その他	尻神沢	尻神沢	東津軽郡	外ヶ浜町	三厩　尻神
306-Ⅰ-13	その他	鳴神沢	鳴神右沢	東津軽郡	外ヶ浜町	三厩　鳴神
306-Ⅰ-14	その他	鳴神沢	鳴神沢	東津軽郡	外ヶ浜町	三厩　鳴神
306-Ⅰ-15	その他	梹榔沢	梹榔沢	東津軽郡	外ヶ浜町	三厩　梹榔
306-Ⅰ-16	その他	梹榔沢	梹榔沢	東津軽郡	外ヶ浜町	三厩　梹榔
306-Ⅰ-17	その他	梹榔沢	梹榔沢	東津軽郡	外ヶ浜町	三厩　梹榔
306-Ⅰ-18	その他	鎧島沢	鎧島沢	東津軽郡	外ヶ浜町	三厩　鎧島
306-Ⅰ-19	その他	鎧島沢	鎧島右沢	東津軽郡	外ヶ浜町	三厩　鎧島
306-Ⅰ-20	その他	龍浜沢	龍浜沢	東津軽郡	外ヶ浜町	三厩　龍浜
306-Ⅰ-21	その他	龍浜沢	龍浜左沢	東津軽郡	外ヶ浜町	三厩　龍浜
		外ヶ浜町	小計		38渓流	
202-Ⅰ-1	岩木川	平川	外の沢	弘前市		村元
202-Ⅰ-2	岩木川	平川	東大沢	弘前市		村元
202-Ⅰ-3	岩木川	平川	中大沢	弘前市		山元
202-Ⅰ-4	岩木川	平川	久渡寺沢	弘前市		山元
202-Ⅰ-5	岩木川	平川	羽黒沢	弘前市		山元
202-Ⅰ-6	岩木川	平川	北羽黒沢	弘前市		大字坂元字山下
202-Ⅰ-7	岩木川	平川	北久渡寺南沢	弘前市		山下
202-Ⅰ-8	岩木川	平川	北久渡寺沢	弘前市		山越
202-Ⅰ-9	岩木川	岩木川	堰口沢	弘前市		西田
202-Ⅰ-10	岩木川	岩木川	北八幡沢	弘前市		沢辺
341-Ⅰ-1	岩木川	大秋川	湯ノ沢	弘前市		湯の沢
341-Ⅰ-2	岩木川	大秋川	戸上沢	弘前市		裾野
341-Ⅰ-3	岩木川	大秋川	柴柄沢川	弘前市		裾野
341-Ⅰ-4	岩木川	大秋川	平沢川	弘前市		裾野
341-Ⅰ-5	岩木川	大秋川	滝ノ沢	弘前市		小松野
341-Ⅰ-6	岩木川	蔵助沢川	石切沢	弘前市		高田
341-Ⅰ-7	岩木川	蔵助川	百沢	弘前市		高田
341-Ⅰ-8	岩木川	蔵助沢川	蔵助沢	弘前市		田川
341-Ⅰ-9	岩木川	蔵助川	頭無沢	弘前市		獅子沢
341-Ⅰ-10	岩木川	後長根川	後長根沢	弘前市		上黒沢
341-Ⅰ-11	中村川	黒沢	枯木平沢	弘前市		上黒沢
341-Ⅰ-12	中村川	黒沢	東常盤野沢	弘前市		上黒沢
341-Ⅰ-13	中村川	黒沢	常盤野沢	弘前市		上黒沢
341-Ⅰ-14	中村川	黒沢	西常盤野沢	弘前市		裾野
342-Ⅰ-1	岩木川	相馬川	五所沢	弘前市		川袋
342-Ⅰ-2	岩木川	相馬川	東水木在家沢	弘前市		桜井
342-Ⅰ-3	岩木川	相馬川	西水木在家沢	弘前市		桜井
342-Ⅰ-4	岩木川	相馬川	藍内沢	弘前市		関ヶ平
342-Ⅰ-5	岩木川	作沢川	鳴ヶ沢	弘前市		山田
342-Ⅰ-6	岩木川	作沢川	竜ヶ平沢	弘前市		山田
342-Ⅰ-7	岩木川	作沢川	沢田沢	弘前市		園村
342-Ⅰ-8	岩木川	相馬川	坂市沢	弘前市		坂市沢
342-Ⅰ-9	岩木川	相馬川	紙漉沢	弘前市		山越
342-Ⅰ-10	岩木川	相馬川	堰根沢	弘前市		大字紙漉沢字堰根
		弘前市	小計		34渓流	
204-Ⅰ-1	岩木川	十川	竹鼻沢	黒石市		川岸
204-Ⅰ-2	岩木川	十川	上高館沢	黒石市		村里
204-Ⅰ-3	岩木川	十川	上三島沢	黒石市		宮元
204-Ⅰ-4	岩木川	十川	下三島沢	黒石市		大野七番

渓流番号	渓　流　名			所　在　地		
	水系名	河川名	渓流名	郡・市名	町村名	字名
204-Ⅰ-5	岩木川	十川	下尾坂沢	黒石市		山元
204-Ⅰ-6	岩木川	十川	上十川沢	黒石市		村下平
204-Ⅰ-7	岩木川	浅瀬石川	花巻沢	黒石市		蒐森
204-Ⅰ-8	岩木川	中野川	下森谷沢	黒石市		蒐森下
204-Ⅰ-9	岩木川	中野川	西森谷沢	黒石市		大字大川原字宮下
204-Ⅰ-10	岩木川	浅瀬石川	上山形沢	黒石市		板留字長坂下
204-Ⅰ-11	岩木川	浅瀬石川	下山形沢	黒石市		大字板留字杉ノ沢
204-Ⅰ-12	岩木川	浅瀬石川	田代沢	黒石市		青荷沢
204-Ⅰ-13	岩木川	青荷川	東青荷沢	黒石市		上野
204-Ⅰ-14	岩木川	浅瀬石川	毛内袋沢	黒石市		北原六番
		黒石市	小計		14渓流	
365-Ⅰ-1	岩木川	浅瀬石川	葛川沢	平川市		葛川出口
365-Ⅰ-2	岩木川	浅瀬石川	葛川西口沢	平川市		田ノ沢口
365-Ⅰ-3	岩木川	浅瀬石川	一本木沢	平川市		一本木平
365-Ⅰ-4	岩木川	浅瀬石川	平六沢	平川市		砂小沢
365-Ⅰ-5	岩木川	浅瀬石川	木賊森沢	平川市		平六沢上
365-Ⅰ-6	岩木川	浅瀬石川	大木平沢	平川市		温川沢
365-Ⅰ-7	岩木川	浅瀬石川	井戸沢	平川市		上井戸
365-Ⅰ-8	岩木川	浅瀬石川	井戸沢	平川市		上井戸
365-Ⅰ-9	岩木川	摺毛沢	摺毛西沢	平川市		誉田邸
365-Ⅰ-10	岩木川	切明川	東切明沢	平川市		坂本
365-Ⅰ-11	岩木川	切明川	切明沢	平川市		坂本
365-Ⅰ-12	岩木川	切明川	蛍沢	平川市		蛍沢
365-Ⅰ-13	岩木川	浅瀬石川	虹の湖温泉沢	平川市		山下
365-Ⅰ-14	岩木川	小国川	中小国沢	平川市		山下
365-Ⅰ-15	岩木川	小国川	小国温泉沢	平川市		川辺
365-Ⅰ-16	岩木川	小国川	小国沢	平川市		川辺
365-Ⅰ-17	岩木川	小国川	上小国沢	平川市		川辺
365-Ⅰ-18	岩木川	小国川	南小国沢	平川市		川辺
365-Ⅰ-19	岩木川	小国川	北小国沢	平川市		川辺
365-Ⅰ-20	岩木川	唐竹川	唐竹沢	平川市		堀合
365-Ⅰ-21	岩木川	唐竹川	芦毛沢	平川市		芦毛沢
365-Ⅰ-22	岩木川	唐竹川	向川原田沢	平川市		向川原田
368-Ⅰ-1	岩木川	平川	高森沢	平川市		諏訪平
368-Ⅰ-2	岩木川	平川	大石沢	平川市		大字碇ヶ関字踏田切
368-Ⅰ-3	岩木川	津刈川	南久吉沢	平川市		蕨ヶ平
368-Ⅰ-4	岩木川	津刈川	久吉沢	平川市		蕨ヶ平
368-Ⅰ-5	岩木川	津刈川	大平沢	平川市		二ノ渡
368-Ⅰ-6	岩木川	津刈川	津刈温泉沢	平川市		二ノ渡
368-Ⅰ-7	岩木川	津刈川	船岡沢	平川市		二ノ渡
368-Ⅰ-8	岩木川	津刈川	西船岡沢	平川市		二ノ渡
368-Ⅰ-9	岩木川	遠部沢	古遠部沢	平川市		西碇ヶ関山
368-Ⅰ-10	岩木川	遠部沢	坂梨沢	平川市		西碇ヶ関山
368-Ⅰ-11	岩木川	湯ノ沢	かまやち沢	平川市		西碇ヶ関山
368-Ⅰ-12	岩木川	湯ノ沢	南湯ノ沢	平川市		西碇ヶ関山
368-Ⅰ-13	岩木川	湯ノ沢	湯ノ沢	平川市		西碇ヶ関山
368-Ⅰ-14	岩木川	湯ノ沢	湯の沢温泉沢	平川市		西碇ヶ関山
368-Ⅰ-15	岩木川	湯ノ沢	北湯ノ沢	平川市		西碇ヶ関山
368-Ⅰ-16	岩木川	湯ノ沢	中湯ノ沢	平川市		西碇ヶ関山
368-Ⅰ-17	岩木川	平川	津軽湯の沢	平川市		折橋
368-Ⅰ-18	岩木川	平川	中碇ヶ関沢	平川市		碇ヶ関
		平川市	小計		40渓流	
343-Ⅰ-1	岩木川	岩木川	長面沢	中津軽郡	西目屋村	山科
343-Ⅰ-2	岩木川	岩木川	小高森沢	中津軽郡	西目屋村	山科
343-Ⅰ-3	岩木川	岩木川	岩谷沢	中津軽郡	西目屋村	山科
343-Ⅰ-4	岩木川	岩木川	馬の背沢	中津軽郡	西目屋村	萩原
343-Ⅰ-5	岩木川	岩木川	西居森平沢	中津軽郡	西目屋村	寒沢
343-Ⅰ-6	岩木川	岩木川	居森平沢	中津軽郡	西目屋村	寒沢
343-Ⅰ-7	岩木川	岩木川	芦沢	中津軽郡	西目屋村	芦沢
343-Ⅰ-8	岩木川	岩木川	川原平西沢	中津軽郡	西目屋村	宮元
343-Ⅰ-9	岩木川	岩木川	藤川	中津軽郡	西目屋村	瀬ノ上

渓流番号	渓　流　名			所　在　地		
	水系名	河川名	渓流名	郡・市名	町村名	字名
343-Ⅰ-10	岩木川	岩木川	森沢川	中津軽郡	西目屋村	稲葉
343-Ⅰ-11	岩木川	岩木川	杉ヶ沢	中津軽郡	西目屋村	平岡
343-Ⅰ-12	岩木川	岩木川	東杉ヶ沢	中津軽郡	西目屋村	平岡
343-Ⅰ-13	岩木川	大秋川	白沢	中津軽郡	西目屋村	沢無平
343-Ⅰ-14	岩木川	大秋川	中大秋沢	中津軽郡	西目屋村	鶴住
		西目屋村	小計		14渓流	
362-Ⅰ-1	岩木川	平川	八幡舘沢	南津軽郡	大鰐町	八幡舘
362-Ⅰ-2	岩木川	平川	宿川原沢	南津軽郡	大鰐町	川崎
362-Ⅰ-3	岩木川	平川	蔵館沢	南津軽郡	大鰐町	宮本
362-Ⅰ-4	岩木川	平川	南大鰐沢	南津軽郡	大鰐町	戸井頭
362-Ⅰ-5	岩木川	平川	北大鰐沢	南津軽郡	大鰐町	村井
362-Ⅰ-6	岩木川	平川	西唐午沢	南津軽郡	大鰐町	杉ノ木
362-Ⅰ-7	岩木川	平川	大高森沢	南津軽郡	大鰐町	野尻
362-Ⅰ-8	岩木川	平川	稗田沢	南津軽郡	大鰐町	湯野川原
362-Ⅰ-9	岩木川	平川	茶臼沢	南津軽郡	大鰐町	南無阿弥沢
362-Ⅰ-10	岩木川	平川	南無阿弥沢	南津軽郡	大鰐町	南無阿弥沢
362-Ⅰ-11	岩木川	平川	夏沢	南津軽郡	大鰐町	夏沢
362-Ⅰ-12	岩木川	虹貝川	北新田沢	南津軽郡	大鰐町	大碇沢
362-Ⅰ-13	岩木川	虹貝川	南島田沢	南津軽郡	大鰐町	大碇沢
362-Ⅰ-14	岩木川	虹貝川	ゾベコ沢	南津軽郡	大鰐町	ｿﾞﾍﾞｺ沢
362-Ⅰ-15	岩木川	虹貝川	後ヶ沢	南津軽郡	大鰐町	後ヶ沢
362-Ⅰ-16	岩木川	虹貝川	戸屋森沢	南津軽郡	大鰐町	小金沢
362-Ⅰ-17	岩木川	虹貝川	三軒新沢	南津軽郡	大鰐町	虹貝字大熊沢
362-Ⅰ-18	岩木川	虹貝川	南虹貝沢	南津軽郡	大鰐町	大熊沢
362-Ⅰ-19	岩木川	虹貝川	後沢	南津軽郡	大鰐町	虹貝字大熊沢
362-Ⅰ-20	岩木川	虹貝川	虹貝新田沢	南津軽郡	大鰐町	中熊沢
362-Ⅰ-21	岩木川	虹貝川	あしや沢	南津軽郡	大鰐町	中熊沢
362-Ⅰ-22	岩木川	三ツ目内川	南高野新田沢	南津軽郡	大鰐町	高野新田
362-Ⅰ-23	岩木川	三ツ目内川	楢沢	南津軽郡	大鰐町	高野新田
362-Ⅰ-24	岩木川	三ツ目内川	小楢沢	南津軽郡	大鰐町	高野新田
362-Ⅰ-25	岩木川	折紙川	沢田八幡沢	南津軽郡	大鰐町	沢田
362-Ⅰ-26	岩木川	三ツ目内川	目屋沢	南津軽郡	大鰐町	花岡
362-Ⅰ-27	岩木川	三ツ目内川	貴船沢	南津軽郡	大鰐町	小谷
		大鰐町	小計		27渓流	
203-Ⅰ-001	新井田川	松館川	古里沢	八戸市		松館
203-Ⅰ-002	新井田川	松館川	第１奥沢	八戸市		松館
203-Ⅰ-003	新井田川	松館川	第２奥沢	八戸市		松館
203-Ⅰ-004	新井田川	新井田川	館前沢	八戸市		是川
203-Ⅰ-005	馬淵川	馬淵川	櫛引沢	八戸市		櫛引
203-Ⅰ-006	馬淵川	馬淵川	高岩沢	八戸市		上野
203-Ⅰ-007	馬淵川	馬淵川	平沢	八戸市		上野
203-Ⅰ-008	馬淵川	馬淵川	大明神沢	八戸市		櫛引
203-Ⅰ-009	馬淵川	馬淵川	第１荒猪沢	八戸市		櫛引
203-Ⅰ-010	馬淵川	馬淵川	第２荒猪沢	八戸市		櫛引
203-Ⅰ-011	馬淵川	浅水川	第１鷹ノ巣沢	八戸市		櫛引
203-Ⅰ-012	馬淵川	浅水川	前平沢	八戸市		豊崎町
203-Ⅰ-013	馬淵川	浅水川	上七崎沢	八戸市		豊崎町
203-Ⅰ-014	馬淵川	浅水川	桜沢	八戸市		豊崎町
203-Ⅰ-015	馬淵川	浅水川	池田沢	八戸市		豊崎町
448-Ⅰ-001	新井田川	新井田川	沢代沢	八戸市		南郷区島守
448-Ⅰ-002	新井田川	新井田川	石橋沢	八戸市		南郷区島守
448-Ⅰ-003	新井田川	新井田川	旦平沢	八戸市		南郷区島守
448-Ⅰ-004	新井田川	古里川	若宮沢	八戸市		南郷区島守
448-Ⅰ-005	新井田川	新井田川	高山沢	八戸市		南郷区島守
448-Ⅰ-006	新井田川	新井田川	天魔沢	八戸市		南郷区島守
448-Ⅰ-007	新井田川	新井田川	下江花沢	八戸市		南郷区島守
448-Ⅰ-008	新井田川	新井田川	高清水沢	八戸市		南郷区島守
448-Ⅰ-009	新井田川	新井田川	巻沢	八戸市		南郷区島守
448-Ⅰ-010	新井田川	頃巻川	下家前沢	八戸市		南郷区中野
448-Ⅰ-011	新井田川	頃巻川	下頃巻沢	八戸市		南郷区頃巻沢
		八戸市	小計		26渓流	

渓流番号	渓　流　名			所　在　地		
	水系名	河川名	渓流名	郡・市名	町村名	字名
441-Ⅰ-001	馬淵川	馬淵川	上野沢	三戸郡	三戸町	泉山
441-Ⅰ-002	馬淵川	馬淵川	泉山沢	三戸郡	三戸町	泉山
441-Ⅰ-003	馬淵川	馬淵川	遠藤沢	三戸郡	三戸町	梅内
441-Ⅰ-004	馬淵川	熊原川	第１大反り沢	三戸郡	三戸町	梅内
441-Ⅰ-005	馬淵川	熊原川	柳沢	三戸郡	三戸町	斗内
441-Ⅰ-006	馬淵川	熊原川	第１森ノ上沢	三戸郡	三戸町	斗内
441-Ⅰ-007	馬淵川	熊原川	第２森ノ上沢	三戸郡	三戸町	斗内
441-Ⅰ-008	馬淵川	熊原川	第１森ノ脇沢	三戸郡	三戸町	斗内
441-Ⅰ-009	馬淵川	熊原川	第２森ノ脇沢	三戸郡	三戸町	斗内
441-Ⅰ-010	馬淵川	熊原川	第３森ノ脇沢	三戸郡	三戸町	斗内
441-Ⅰ-011	馬淵川	熊原川	第４森ノ脇沢	三戸郡	三戸町	斗内
441-Ⅰ-012	馬淵川	熊原川	第１寺牛沢	三戸郡	三戸町	斗内
441-Ⅰ-013	馬淵川	熊原川	第２寺牛沢	三戸郡	三戸町	斗内
441-Ⅰ-014	馬淵川	熊原川	境沢	三戸郡	三戸町	豊川
441-Ⅰ-015	馬淵川	熊原川	第１東張渡沢	三戸郡	三戸町	川守田
441-Ⅰ-016	馬淵川	熊原川	第２東張渡沢	三戸郡	三戸町	川守田
441-Ⅰ-017	馬淵川	熊原川	第１菖蒲沢	三戸郡	三戸町	川守田
441-Ⅰ-018	馬淵川	熊原川	第２菖蒲沢	三戸郡	三戸町	川守田
441-Ⅰ-019	馬淵川	猿辺川	宇藤坂沢	三戸郡	三戸町	川守田
441-Ⅰ-020	馬淵川	猿辺川	宇藤沢	三戸郡	三戸町	川守田
441-Ⅰ-021	馬淵川	猿辺川	篭沢	三戸郡	三戸町	貝守
441-Ⅰ-022	馬淵川	猿辺川	第１村ノ上沢	三戸郡	三戸町	貝守
441-Ⅰ-023	馬淵川	猿辺川	第２村ノ上沢	三戸郡	三戸町	貝守
441-Ⅰ-024	馬淵川	猿辺川	下田沢	三戸郡	三戸町	貝守
441-Ⅰ-025	馬淵川	小猿辺川	馬場平沢	三戸郡	三戸町	蛇沼
441-Ⅰ-026	馬淵川	小猿辺川	桐木沢	三戸郡	三戸町	蛇沼
		三戸町	小計		26渓流	
442-Ⅰ-001	馬淵川	浅水川	平畑沢	三戸郡	五戸町	浅水
442-Ⅰ-002	馬淵川	浅水川	北向沢	三戸郡	五戸町	浅水
442-Ⅰ-003	馬淵川	浅水川	雨沼沢	三戸郡	五戸町	手倉橋
442-Ⅰ-004	馬淵川	浅水川	内山沢	三戸郡	五戸町	手倉橋
442-Ⅰ-005	馬淵川	浅水川	天狗沢	三戸郡	五戸町	手倉橋
442-Ⅰ-006	馬淵川	浅水川	北手倉橋沢	三戸郡	五戸町	手倉橋
442-Ⅰ-007	馬淵川	浅水川	蒼前沢	三戸郡	五戸町	浅水
442-Ⅰ-008	馬淵川	浅水川	上豊川沢	三戸郡	五戸町	浅水
442-Ⅰ-009	馬淵川	浅水川	狐久保沢	三戸郡	五戸町	浅水
442-Ⅰ-010	馬淵川	浅水川	志戸岸沢	三戸郡	五戸町	豊間内
442-Ⅰ-011	五戸川	五戸川	第１銀杏木沢	三戸郡	五戸町	白山
449-Ⅰ-001	五戸川	五戸川	沼沢	三戸郡	五戸町	倉石　又重
449-Ⅰ-002	五戸川	五戸川	椛ノ木沢	三戸郡	五戸町	倉石　又重
449-Ⅰ-003	五戸川	五戸川	冬沼沢	三戸郡	五戸町	倉石　又重
449-Ⅰ-004	五戸川	五戸川	沢内沢	三戸郡	五戸町	倉石　又重
449-Ⅰ-005	五戸川	五戸川	長坂沢	三戸郡	五戸町	倉石　又重
449-Ⅰ-006	五戸川	五戸川	上川原沢	三戸郡	五戸町	倉石　又重
449-Ⅰ-007	五戸川	五戸川	外狐久保沢	三戸郡	五戸町	倉石　又重
		五戸町	小計		18渓流	
443-Ⅰ-001	馬淵川	熊原川	舞手沢	三戸郡	田子町	田子
443-Ⅰ-002	馬淵川	熊原川	東飯豊沢	三戸郡	田子町	原
443-Ⅰ-003	馬淵川	熊原川	梨木沢	三戸郡	田子町	原
443-Ⅰ-004	馬淵川	杉倉川	第一北遠瀬沢	三戸郡	田子町	遠瀬
443-Ⅰ-005	馬淵川	杉倉川	第二北遠瀬沢	三戸郡	田子町	遠瀬
443-Ⅰ-006	馬淵川	熊原川	第一関沢	三戸郡	田子町	関
443-Ⅰ-007	馬淵川	熊原川	第二関沢	三戸郡	田子町	関
443-Ⅰ-008	馬淵川	熊原川	第一山口沢	三戸郡	田子町	山口
443-Ⅰ-009	馬淵川	熊原川	八幡平沢	三戸郡	田子町	山口
443-Ⅰ-010	馬淵川	熊原川	道前沢	三戸郡	田子町	山口
443-Ⅰ-011	馬淵川	熊原川	第一茂市沢	三戸郡	田子町	茂市
443-Ⅰ-012	馬淵川	熊原川	北佐羽内沢	三戸郡	田子町	原
443-Ⅰ-013	馬淵川	熊原川	原沢	三戸郡	田子町	原
443-Ⅰ-014	馬淵川	相米川	矢田郎平沢	三戸郡	田子町	田子
443-Ⅰ-015	馬淵川	相米川	明土平沢	三戸郡	田子町	相米

渓流番号	渓流名			所在地		
	水系名	河川名	渓流名	郡・市名	町村名	字名
443-Ⅰ-016	馬淵川	相米川	内の沢	三戸郡	田子町	相米
443-Ⅰ-017	馬淵川	相米川	木和田平沢	三戸郡	田子町	相米
443-Ⅰ-018	馬淵川	相米川	上相米沢	三戸郡	田子町	相米
443-Ⅰ-019	馬淵川	種子川	川向沢	三戸郡	田子町	田子
		田子町	小計		19渓流	
444-Ⅰ-001	馬淵川	如来堂川	上野場沢	三戸郡	南部町	下名久井
444-Ⅰ-002	馬淵川	如来堂川	中沢田沢	三戸郡	南部町	鳥舌内
444-Ⅰ-003	馬淵川	如来堂川	上沢田沢	三戸郡	南部町	鳥舌内
444-Ⅰ-004	馬淵川	如来堂川	明神沢	三戸郡	南部町	鳥舌内
444-Ⅰ-005	馬淵川	如来堂川	鰻沢	三戸郡	南部町	鳥谷
444-Ⅰ-006	馬淵川	如来堂川	天摩平沢	三戸郡	南部町	鳥谷
444-Ⅰ-007	馬淵川	如来堂川	鹿倉沢	三戸郡	南部町	鳥谷
444-Ⅰ-008	馬淵川	如来堂川	石沢	三戸郡	南部町	鳥谷
444-Ⅰ-009	馬淵川	如来堂川	第１日向山沢	三戸郡	南部町	鳥舌内
444-Ⅰ-010	馬淵川	如来堂川	第２日向山沢	三戸郡	南部町	鳥舌内
444-Ⅰ-011	馬淵川	如来堂川	段ノ沢	三戸郡	南部町	鳥舌内
444-Ⅰ-012	馬淵川	如来堂川	中山沢	三戸郡	南部町	鳥舌内
444-Ⅰ-013	馬淵川	如来堂川	栗ノ木沢	三戸郡	南部町	鳥舌内
444-Ⅰ-014	馬淵川	如来堂川	水上沢	三戸郡	南部町	鳥舌内
444-Ⅰ-015	馬淵川	如来堂川	法光寺沢	三戸郡	南部町	法光寺
444-Ⅰ-016	馬淵川	馬淵川	宮野沢	三戸郡	南部町	高瀬
444-Ⅰ-017	馬淵川	馬淵川	高瀬沢	三戸郡	南部町	高瀬
444-Ⅰ-018	馬淵川	馬淵川	虎渡沢	三戸郡	南部町	虎渡
444-Ⅰ-019	馬淵川	剣吉川	北ノ沢	三戸郡	南部町	剣吉
444-Ⅰ-020	馬淵川	剣吉川	東伊勢沢	三戸郡	南部町	剣吉
444-Ⅰ-021	馬淵川	馬淵川	大久保沢	三戸郡	南部町	斗賀
444-Ⅰ-022	馬淵川	馬淵川	加賀沢	三戸郡	南部町	斗賀
444-Ⅰ-023	馬淵川	馬淵川	蒼前沢	三戸郡	南部町	斗賀
444-Ⅰ-024	馬淵川	馬淵川	上斗賀沢	三戸郡	南部町	斗賀
445-Ⅰ-001	馬淵川	馬淵川	赤石沢	三戸郡	南部町	赤石
445-Ⅰ-002	馬淵川	馬淵川	恵光院沢	三戸郡	南部町	大向
445-Ⅰ-003	馬淵川	猿辺川	二又沢	三戸郡	南部町	小向
445-Ⅰ-004	馬淵川	猿辺川	小向沢	三戸郡	南部町	小向
445-Ⅰ-005	馬淵川	猿辺川	正寿寺沢	三戸郡	南部町	小向
445-Ⅰ-006	馬淵川	馬淵川	北沢	三戸郡	南部町	沖田面
445-Ⅰ-007	馬淵川	馬淵川	北古館沢	三戸郡	南部町	沖田面
445-Ⅰ-008	馬淵川	馬淵川	玉掛沢	三戸郡	南部町	玉掛
447-Ⅰ-001	馬淵川	馬淵川	赤坂脇沢	三戸郡	南部町	福田
447-Ⅰ-002	馬淵川	馬淵川	板橋沢	三戸郡	南部町	福田
447-Ⅰ-003	馬淵川	馬淵川	堀切沢	三戸郡	南部町	福田
447-Ⅰ-004	馬淵川	馬淵川	片岸沢	三戸郡	南部町	片岸
447-Ⅰ-005	馬淵川	馬淵川	観音平沢	三戸郡	南部町	苫米地
447-Ⅰ-006	馬淵川	馬淵川	第１小松沢	三戸郡	南部町	小泉
447-Ⅰ-007	馬淵川	馬淵川	御獄沢	三戸郡	南部町	苫米地
447-Ⅰ-008	馬淵川	馬淵川	第２小松沢	三戸郡	南部町	苫米地
		南部町	小計		40渓流	
446-Ⅰ-001	新井田川	松館川	向沢	三戸郡	階上町	金山沢
446-Ⅰ-002	新井田川	松館川	根岸沢	三戸郡	階上町	晴山沢
446-Ⅰ-003	新井田川	松館川	中屋敷沢	三戸郡	階上町	晴山沢
446-Ⅰ-004	新井田川	松館川	下田代沢	三戸郡	階上町	田代
446-Ⅰ-005	新井田川	松館川	小松倉沢	三戸郡	階上町	金山沢
446-Ⅰ-006	新井田川	松館川	第１ひなた沢	三戸郡	階上町	金山沢
446-Ⅰ-007	新井田川	松館川	第２ひなた沢	三戸郡	階上町	金山沢
		階上町	小計		7渓流	
450-Ⅰ-001	馬淵川	浅水川	温泉沢	三戸郡	新郷村	西越
450-Ⅰ-002	馬淵川	浅水川	野沢	三戸郡	新郷村	西越
450-Ⅰ-003	馬淵川	浅水川	西越沢	三戸郡	新郷村	西越
450-Ⅰ-004	五戸川	五戸川	金ヶ沢	三戸郡	新郷村	戸来
450-Ⅰ-005	五戸川	五戸川	西沢口沢	三戸郡	新郷村	戸来
450-Ⅰ-006	五戸川	五戸川	栃棚上沢	三戸郡	新郷村	戸来
450-Ⅰ-007	五戸川	五戸川	上栃棚沢	三戸郡	新郷村	戸来

渓流番号	渓　流　名			所　在　地		
	水系名	河川名	渓流名	郡・市名	町村名	字名
450-Ⅰ-008	五戸川	五戸川	小坂ノ上沢	三戸郡	新郷村	戸来
450-Ⅰ-009	五戸川	三川目川	女ヶ崎沢	三戸郡	新郷村	戸来
450-Ⅰ-010	五戸川	三川目川	川台沢	三戸郡	新郷村	戸来
450-Ⅰ-011	五戸川	三川目川	第１扇ノ沢	三戸郡	新郷村	戸来
450-Ⅰ-012	五戸川	三川目川	第２扇ノ沢	三戸郡	新郷村	戸来
450-Ⅰ-013	五戸川	三川目川	鹿田山ノ下沢	三戸郡	新郷村	戸来
450-Ⅰ-014	五戸川	三川目川	鹿田沢	三戸郡	新郷村	戸来
		新郷村	小計		14渓流	
205-Ⅰ-1	岩木川	共栄沢	共栄沢	五所川原市		上熊石
205-Ⅰ-2	岩木川	旧十川	前田沢	五所川原市		前田
382-Ⅰ-1	岩木川	落しの沢	落しの沢	五所川原市		金木町芦野
		五所川原市	小計		3渓流	
383-Ⅰ-1	岩木川	薄市川	花持沢	北津軽郡	中泊町	玉清水
383-Ⅰ-2	岩木川	鳥谷川	下高根沢	北津軽郡	中泊町	小金石
383-Ⅰ-3	岩木川	鳥谷川	北尾別沢	北津軽郡	中泊町	小金石
383-Ⅰ-4	岩木川	尾別川	東尾別沢	北津軽郡	中泊町	小谷
383-Ⅰ-5	岩木川	中里川	亀山沢	北津軽郡	中泊町	亀山
386-Ⅰ-1	その他	ダイコウ沢	ダイコウ沢	北津軽郡	中泊町	小泊　青岩
386-Ⅰ-2	その他	砂山沢	北砂山沢	北津軽郡	中泊町	小泊　砂山
386-Ⅰ-3	その他	砂山沢	砂山沢	北津軽郡	中泊町	小泊　砂山
386-Ⅰ-4	小泊川	小泊川	桧木沢	北津軽郡	中泊町	小泊　砂山
386-Ⅰ-5	小泊川	小泊川	大菟沢	北津軽郡	中泊町	小泊　朝間
386-Ⅰ-6	その他	鮫貝沢	鮫貝沢	北津軽郡	中泊町	小泊　鮫貝
386-Ⅰ-7	その他	鮫貝沢	鮫貝沢３	北津軽郡	中泊町	小泊　鮫貝
386-Ⅰ-8	その他	鮫貝沢	鮫貝沢４	北津軽郡	中泊町	小泊　鮫貝
386-Ⅰ-9	その他	坊主沢	坊主沢	北津軽郡	中泊町	小泊　水澗
386-Ⅰ-10	その他	大山長根沢	大山長根沢	北津軽郡	中泊町	小泊　坊主沢
386-Ⅰ-11	その他	嗽沢	嗽沢	北津軽郡	中泊町	小泊　大山長根
386-Ⅰ-12	その他	尾崎道沢	尾崎道沢	北津軽郡	中泊町	小泊　尾崎道
386-Ⅰ-13	その他	西下前沢	西下前沢	北津軽郡	中泊町	小泊　下前
386-Ⅰ-14	その他	中間沢	中間沢	北津軽郡	中泊町	小泊　下前
386-Ⅰ-015	その他	白倉沢	白倉沢	北津軽郡	中泊町	小泊　下前
386-Ⅰ-16	その他	東下前沢	東下前沢	北津軽郡	中泊町	小泊　下前
386-Ⅰ-17	その他	折戸沢	折戸沢	北津軽郡	中泊町	小泊　折戸
386-Ⅰ-18	その他	折戸沢２	折戸沢２	北津軽郡	中泊町	小泊　折戸
386-Ⅰ-19	その他	雄乃湯沢	雄乃湯沢	北津軽郡	中泊町	小泊　折戸
		中泊町	小計		24渓流	
206-Ⅰ-1	奥入瀬川	後藤川	中赤伏沢	十和田市		赤伏
206-Ⅰ-2	奥入瀬川	後藤川	東赤伏沢	十和田市		赤伏
206-Ⅰ-3	奥入瀬川	後藤川	西中渡沢	十和田市		中渡
206-Ⅰ-4	奥入瀬川	後藤川	中渡沢	十和田市		中渡
206-Ⅰ-5	奥入瀬川	後藤川	東中渡沢	十和田市		中渡
206-Ⅰ-6	奥入瀬川	熊ノ沢川	中村沢	十和田市		大川原
206-Ⅰ-7	奥入瀬川	熊ノ沢川	西深持沢	十和田市		柏木
206-Ⅰ-8	奥入瀬川	熊ノ沢川	東深持沢	十和田市		柏木
206-Ⅰ-9	奥入瀬川	熊ノ沢川	南熊ノ沢	十和田市		梅家ノ下
404-Ⅰ-1	奥入瀬川	片渕川	上川目沢	十和田市		上通
404-Ⅰ-2	奥入瀬川	奥入瀬川	東焼山沢	十和田市		栃久保
404-Ⅰ-3	奥入瀬川	奥入瀬川	焼山沢	十和田市		焼山
404-Ⅰ-4	奥入瀬川	奥入瀬川	南焼山沢	十和田市		焼山
404-Ⅰ-5	奥入瀬川	奥入瀬川	北宇樽部沢	十和田市		十和田
404-Ⅰ-6	奥入瀬川	奥入瀬川	中宇樽部沢	十和田市		十和田
404-Ⅰ-7	奥入瀬川	奥入瀬川	東湖北沢	十和田市		十和田
404-Ⅰ-8	奥入瀬川	奥入瀬川	東湖南沢	十和田市		十和田
404-Ⅰ-9	奥入瀬川	奥入瀬川	休屋沢	十和田市		十和田
404-Ⅰ-10	奥入瀬川	奥入瀬川	北子ノ口沢	十和田市		十和田
404-Ⅰ-11	奥入瀬川	奥入瀬川	子ノ口沢	十和田市		十和田
404-Ⅰ-12	奥入瀬川	奥入瀬川	西焼山沢	十和田市		焼山
404-Ⅰ-13	奥入瀬川	猿倉沢	猿倉南沢	十和田市		猿倉温泉
404-Ⅰ-14	奥入瀬川	湯尻川	谷地沢	十和田市		谷地温泉
404-Ⅰ-15	奥入瀬川	奥入瀬川	上十和田沢	十和田市		焼山

渓流番号	渓　流　名			所　在　地		
	水系名	河川名	渓流名	郡・市名	町村名	字名
404-Ⅰ-16	奥入瀬川	奥入瀬川	中十和田沢	十和田市		焼山
404-Ⅰ-17	奥入瀬川	奥入瀬川	下十和田沢	十和田市		焼山
404-Ⅰ-18	奥入瀬川	奥入瀬川	上焼山温泉沢	十和田市		焼山
404-Ⅰ-19	奥入瀬川	奥入瀬川	下焼山温泉沢	十和田市		焼山
404-Ⅰ-20	奥入瀬川	奥入瀬川	東十和田沢	十和田市		焼山
404-Ⅰ-21	奥入瀬川	奥入瀬川	焼山団地沢	十和田市		焼山
404-Ⅰ-22	奥入瀬川	奥入瀬川	百目木沢	十和田市		川端
404-Ⅰ-23	奥入瀬川	中里川	西山屋沢	十和田市		鳥谷附
404-Ⅰ-24	奥入瀬川	中里川	下山屋沢	十和田市		山屋
404-Ⅰ-25	奥入瀬川	中里川	東山屋沢	十和田市		山屋
404-Ⅰ-26	奥入瀬川	中里川	中里沢	十和田市		中里
404-Ⅰ-27	奥入瀬川	奥入瀬川	東中里沢	十和田市		中里
404-Ⅰ-28	奥入瀬川	熊ノ沢川	蓬畑沢	十和田市		蓬畑
		十和田市	小計		37渓流	
401-Ⅰ-1	その他	中袋沢	中袋沢	上北郡	野辺地町	下坂
401-Ⅰ-2	その他	上袋沢	上袋沢	上北郡	野辺地町	赤坂
401-Ⅰ-3	野辺地川	野辺地川	下田沢	上北郡	野辺地町	船橋
401-Ⅰ-4	野辺地川	野辺地川	坊ノ塚沢	上北郡	野辺地町	船橋
401-Ⅰ-5	その他	土場川	野辺地沢	上北郡	野辺地町	地続山
401-Ⅰ-6	その他	土場川	馬門温泉南沢	上北郡	野辺地町	湯沢
401-Ⅰ-7	その他	土場川	馬門温泉北沢	上北郡	野辺地町	湯沢
		野辺地町	小計		7渓流	
405-Ⅰ-1	奥入瀬川	奥入瀬川	中堤沢	上北郡	六戸町	長谷
		六戸町	小計		1渓流	
408-Ⅰ-1	高瀬川	赤川	向旗屋沢	上北郡	東北町	向旗屋
		東北町	小計		1渓流	
411-Ⅰ-1	その他	石川	石川	上北郡	六ヶ所村	棚沢
411-Ⅰ-002	その他	南泊沢	南泊沢	上北郡	六ヶ所村	川原
411-Ⅰ-3	その他	北泊沢	北泊沢	上北郡	六ヶ所村	村ノ内
411-Ⅰ-4	その他	下六ヶ所沢	下六ヶ所沢	上北郡	六ヶ所村	焼山
411-Ⅰ-5	その他	中六ヶ所沢	中六ヶ所沢	上北郡	六ヶ所村	焼山
411-Ⅰ-006	その他	上六ヶ所沢	上六ヶ所沢	上北郡	六ヶ所村	焼山
411-Ⅰ-7	その他	北六ヶ所沢	北六ヶ所沢	上北郡	六ヶ所村	焼山
411-Ⅰ-8	その他	押付沢	押付沢	上北郡	六ヶ所村	焼山
		六ヶ所村	小計		8渓流	
208-Ⅰ-001	正津川	正津川	恐山沢	むつ市		恐山
208-Ⅰ-002	大荒川	大荒川	大荒川	むつ市		大平町
208-Ⅰ-003	その他	小荒川	小荒川	むつ市		並川町
208-Ⅰ-004	その他	小松野川	小松野川	むつ市		大湊新町
208-Ⅰ-005	その他	近川	近川	むつ市		大湊新町
208-Ⅰ-006	その他	稲荷川	稲荷川	むつ市		大湊浜町
208-Ⅰ-007	その他	領毛沢	領毛沢	むつ市		大湊浜町
208-Ⅰ-008	その他	南領毛沢	南領毛沢	むつ市		大湊浜町
208-Ⅰ-009	その他	大沢川	大沢川	むつ市		大湊上町
208-Ⅰ-010	その他	南大湊上町沢	南大湊上町沢	むつ市		大湊上町
208-Ⅰ-011	その他	藤田川	藤田川	むつ市		川守町
208-Ⅰ-012	その他	川守川	川守川	むつ市		川守町
208-Ⅰ-013	その他	吉田川	吉田川	むつ市		川守町
208-Ⅰ-014	その他	宇田町川	宇田町川	むつ市		宇田町
208-Ⅰ-015	その他	宇田川	宇田川	むつ市		大湊町
208-Ⅰ-016	その他	桜木沢	桜木沢	むつ市		桜木町
208-Ⅰ-017	その他	南桜木沢	南桜木沢	むつ市		桜木町
208-Ⅰ-018	その他	大近川	大近川	むつ市		桜木町
208-Ⅰ-019	その他	小近川北沢	小近川北沢	むつ市		桜木町
208-Ⅰ-020	その他	小近川	小近川	むつ市		桜木町
208-Ⅰ-021	その他	永下川	袖越沢	むつ市		袖越
421-Ⅰ-001	川内川	川内川	上安部城沢	むつ市		川内町安部城
421-Ⅰ-002	川内川	川内川	畑沢	むつ市		川内町畑
421-Ⅰ-003	川内川	川内川	北畑沢	むつ市		川内町畑
421-Ⅰ-004	川内川	川内川	北畑二の沢	むつ市		川内町畑
421-Ⅰ-005	川内川	川内川	於法沢	むつ市		川内町安部城

渓流番号	渓流名			所在地		
	水系名	河川名	渓流名	郡・市名	町村名	字名
421-Ⅰ-006	川内川	川内川	北下小倉平沢	むつ市		川内町下小倉平沢
421-Ⅰ-007	川内川	川内川	南下小倉平沢	むつ市		川内町下小倉平沢
421-Ⅰ-008	その他	東葛沢沢	東葛沢沢	むつ市		川内町葛沢
421-Ⅰ-009	その他	桧川沢	桧川沢	むつ市		川内町桧川
421-Ⅰ-010	その他	殿崎川	殿崎川	むつ市		川内町蛎崎
422-Ⅰ-001	その他	大赤川	大赤川	むつ市		大畑町赤川
422-Ⅰ-002	その他	小赤川	小赤川	むつ市		大畑町赤川
422-Ⅰ-003	その他	木野部沢	木野部沢	むつ市		大畑町木野部
422-Ⅰ-004	その他	三右衛門沢	三右衛門沢	むつ市		大畑町釣屋浜
422-Ⅰ-005	その他	下狄川	下狄川	むつ市		大畑町二枚橋
422-Ⅰ-006	大畑川	大畑川	小目名沢	むつ市		大畑町小目名村
422-Ⅰ-007	大畑川	大畑川	薬研沢	むつ市		大畑町薬研温泉
427-Ⅰ-001	その他	処分場裏の沢	処分場裏の沢	むつ市		脇野沢
427-Ⅰ-002	その他	サガレ石崎沢	サガレ石崎沢	むつ市		脇野沢
427-Ⅰ-003	その他	東脇野沢	東脇野沢	むつ市		脇野沢
427-Ⅰ-004	その他	脇野沢	脇野沢	むつ市		脇野沢
427-Ⅰ-005	脇野沢川	脇野沢川	源藤城沢	むつ市		脇野沢　源藤城
427-Ⅰ-006	その他	新井田沢	新井田沢	むつ市		脇野沢　新井田
427-Ⅰ-007	その他	寄浪中の沢	寄浪中の沢	むつ市		脇野沢　寄浪
427-Ⅰ-008	その他	寄浪沢	寄浪沢	むつ市		脇野沢　寄浪
427-Ⅰ-009	その他	集会所東沢	集会所東沢	むつ市		脇野沢　蛸田
427-Ⅰ-010	その他	蛸田沢	蛸田沢	むつ市		脇野沢　蛸田
427-Ⅰ-011	その他	地蔵堂沢	地蔵堂沢	むつ市		脇野沢　蛸田
427-Ⅰ-012	その他	畑の沢	畑の沢	むつ市		脇野沢　芋田
427-Ⅰ-013	その他	芋田沢	芋田沢	むつ市		脇野沢　芋田
427-Ⅰ-014	その他	九艘泊川	小学校東二の沢	むつ市		脇野沢　九艘泊
427-Ⅰ-015	その他	九艘泊川	小学校東一の沢	むつ市		脇野沢　九艘泊
427-Ⅰ-016	その他	九艘泊沢	九艘泊沢	むつ市		脇野沢　九艘泊
427-Ⅰ-017	その他	九艘泊川	九艘泊北沢	むつ市		脇野沢　九艘泊
427-Ⅰ-018	その他	九艘泊川	九艘泊西沢	むつ市		脇野沢　九艘泊
427-Ⅰ-019	その他	貝崎沢	貝崎沢	むつ市		脇野沢　九艘泊
		むつ市	小計		57渓流	
424-Ⅰ-001	その他	古野牛川西沢	古野牛川西沢	下北郡	東通村	古野牛川
424-Ⅰ-002	その他	古野牛川東沢	古野牛川東沢	下北郡	東通村	古野牛川
424-Ⅰ-003	その他	北袰部川	北袰部川	下北郡	東通村	袰部
424-Ⅰ-004	その他	南岩屋沢	南岩屋沢	下北郡	東通村	岩屋
424-Ⅰ-005	その他	北岩谷沢	北岩谷沢	下北郡	東通村	岩屋
424-Ⅰ-006	その他	ケシコ山沢	ケシコ山沢	下北郡	東通村	尻屋
424-Ⅰ-007	その他	北尻屋沢	北尻屋沢	下北郡	東通村	尻屋
424-Ⅰ-008	その他	尻屋沢	尻屋沢	下北郡	東通村	尻屋
424-Ⅰ-009	その他	南尻屋沢	南尻屋沢	下北郡	東通村	尻屋
424-Ⅰ-010	その他	北尻労沢	北尻労沢	下北郡	東通村	尻労
424-Ⅰ-011	その他	尻労沢	尻労沢	下北郡	東通村	尻労
424-Ⅰ-012	その他	小老部川	大平滝沢	下北郡	東通村	老部
424-Ⅰ-013	その他	老部沢	老部沢	下北郡	東通村	老部
424-Ⅰ-014	その他	赤平北沢	赤平北沢	下北郡	東通村	白糖
424-Ⅰ-015	その他	東通村沢	東通村沢	下北郡	東通村	白糖
424-Ⅰ-016	その他	上白糖沢	上白糖沢	下北郡	東通村	白糖
424-Ⅰ-017	その他	中白糖沢	中白糖沢	下北郡	東通村	白糖
424-Ⅰ-018	その他	下白糖沢	下白糖沢	下北郡	東通村	白糖
424-Ⅰ-019	田名部川	田名部川	鹿橋南沢	下北郡	東通村	鹿橋
424-Ⅰ-020	田名部川	田名部川	鹿橋沢	下北郡	東通村	鹿橋
		東通村	小計		20渓流	
425-Ⅰ-001	その他	蛇浦川	蛇浦川	下北郡	風間浦村	蛇浦
425-Ⅰ-002	易国間川	易国間川	北大川目沢	下北郡	風間浦村	大川目
425-Ⅰ-003	易国間川	易国間川	南大川目沢	下北郡	風間浦村	大川目
425-Ⅰ-004	その他	二川沢	二川沢	下北郡	風間浦村	桑畑
425-Ⅰ-005	その他	釜ノ沢	釜ノ沢	下北郡	風間浦村	二川
425-Ⅰ-006	その他	街道添沢	街道添沢	下北郡	風間浦村	立石
425-Ⅰ-007	その他	新湯川	新湯川	下北郡	風間浦村	下風呂
425-Ⅰ-008	その他	東畑尻川	東畑尻川	下北郡	風間浦村	畑尻
		風間浦村	小計		8渓流	

渓流番号	渓流名			所在地		
	水系名	河川名	渓流名	郡・市名	町村名	字名
426-Ⅰ-001	その他	牛滝川	牛滝屋敷裏沢	下北郡	佐井村	牛滝
426-Ⅰ-002	その他	牛滝川	焼場沢	下北郡	佐井村	牛滝川目
426-Ⅰ-003	その他	牛滝川	牛滝沢	下北郡	佐井村	牛滝
426-Ⅰ-004	福浦川	釜沢川	福浦沢	下北郡	佐井村	福浦
426-Ⅰ-005	その他	長後川	長後沢	下北郡	佐井村	長後
426-Ⅰ-006	その他	下磯谷川	下磯谷川	下北郡	佐井村	磯谷
426-Ⅰ-007	その他	磯谷川	磯谷川	下北郡	佐井村	磯谷
426-Ⅰ-008	その他	上磯谷川	上磯谷川	下北郡	佐井村	磯谷
426-Ⅰ-009	その他	矢越沢	矢越沢	下北郡	佐井村	矢越
426-Ⅰ-010	大佐井川	大佐井川	八右衛門沢	下北郡	佐井村	川目
426-Ⅰ-011	大佐井川	大佐井川	大佐井南二の沢	下北郡	佐井村	大佐井
426-Ⅰ-012	古佐井川	古佐井川	古佐井沢	下北郡	佐井村	古佐井
		佐井村	小計		12渓流	
321-Ⅰ-001	中村川	中村川	中下沢	西津軽郡	鰺ケ沢町	下清水崎
321-Ⅰ-002	中村川	中村川	西除木沢	西津軽郡	鰺ケ沢町	日ノ下
321-Ⅰ-003	中村川	中村川	北白沢川	西津軽郡	鰺ケ沢町	下雲母坂
321-Ⅰ-004	中村川	中村川	南一本杉沢	西津軽郡	鰺ケ沢町	鹿子石
321-Ⅰ-005	中村川	中村川	北滝渕沢	西津軽郡	鰺ケ沢町	響滝
321-Ⅰ-006	中村川	中村川	下小畑沢	西津軽郡	鰺ケ沢町	深沢
321-Ⅰ-007	中村川	中村川	中小畑沢	西津軽郡	鰺ケ沢町	深沢
321-Ⅰ-008	中村川	中村川	上小畑沢	西津軽郡	鰺ケ沢町	椛ノ沢
321-Ⅰ-009	中村川	中村川	南中村沢	西津軽郡	鰺ケ沢町	中山ノ井
321-Ⅰ-010	中村川	中村川	北中村沢	西津軽郡	鰺ケ沢町	中山ノ井
321-Ⅰ-011	中村川	中村川	中村沢	西津軽郡	鰺ケ沢町	下山ノ井
321-Ⅰ-012	その他	寺の沢	寺の沢	西津軽郡	鰺ケ沢町	七ツ石町
321-Ⅰ-013	その他	豊受美沢	豊受美沢	西津軽郡	鰺ケ沢町	淀町
321-Ⅰ-014	その他	赤石沢	赤石沢	西津軽郡	鰺ケ沢町	上ノ山
321-Ⅰ-015	赤石川	赤石川	後口田沢	西津軽郡	鰺ケ沢町	後口田
321-Ⅰ-016	赤石川	赤石川	三ケ沢	西津軽郡	鰺ケ沢町	菅沼
321-Ⅰ-017	赤石川	赤石川	八兵沢	西津軽郡	鰺ケ沢町	然ヶ岳
321-Ⅰ-018	赤石川	赤石川	カラカ山沢	西津軽郡	鰺ケ沢町	カラカ山
321-Ⅰ-019	赤石川	赤石川	脇の沢	西津軽郡	鰺ケ沢町	上禿
321-Ⅰ-020	赤石川	赤石川	上一ツ森沢	西津軽郡	鰺ケ沢町	上禿
321-Ⅰ-021	赤石川	赤石川	下鬼袋沢	西津軽郡	鰺ケ沢町	大柳
321-Ⅰ-022	赤石川	赤石川	上鬼袋沢	西津軽郡	鰺ケ沢町	大柳
321-Ⅰ-023	赤石川	赤石川	南金沢町沢	西津軽郡	鰺ケ沢町	上高根山
321-Ⅰ-024	赤石川	赤石川	霜坂熊ヶ沢	西津軽郡	鰺ケ沢町	霜坂熊ヶ沢
		鰺ケ沢町	小計		24渓流	
323-Ⅰ-001	大童子川	大童子川	築棒沢	西津軽郡	深浦町	築棒沢
323-Ⅰ-002	大童子川	大童子川	寺の沢	西津軽郡	深浦町	石動
323-Ⅰ-003	大童子川	大童子川	南岩坂沢	西津軽郡	深浦町	横塚
323-Ⅰ-004	大童子川	大童子川	北大童子沢	西津軽郡	深浦町	長谷野
323-Ⅰ-005	その他	北追立沢	北追立沢	西津軽郡	深浦町	塩見形
323-Ⅰ-006	その他	トモエ沢	トモエ沢	西津軽郡	深浦町	塩見形
323-Ⅰ-007	その他	第二榊原沢	第二榊原沢	西津軽郡	深浦町	塩見形
323-Ⅰ-008	その他	宿合沢	宿合沢	西津軽郡	深浦町	榊原
323-Ⅰ-009	その他	小沢	小沢	西津軽郡	深浦町	榊原上野
323-Ⅰ-010	その他	榊原沢	榊原沢	西津軽郡	深浦町	榊原上野
323-Ⅰ-011	追良瀬川	追良瀬川	大山下沢	西津軽郡	深浦町	初瀬山草分
323-Ⅰ-012	追良瀬川	追良瀬川	大山中沢	西津軽郡	深浦町	初瀬山上川原
323-Ⅰ-013	その他	堤沢	堤沢	西津軽郡	深浦町	苗代沢
323-Ⅰ-014	その他	元城沢	元城沢	西津軽郡	深浦町	元城
323-Ⅰ-015	その他	北大間沢	北大間沢	西津軽郡	深浦町	下岡崎
323-Ⅰ-016	その他	南大間沢	南大間沢	西津軽郡	深浦町	下岡崎
323-Ⅰ-017	その他	船沢川	船沢川	西津軽郡	深浦町	中岡崎
323-Ⅰ-018	その他	横磯川	横磯川	西津軽郡	深浦町	中岡崎
323-Ⅰ-019	その他	上岡崎川	上岡崎川	西津軽郡	深浦町	上岡崎
323-Ⅰ-020	その他	西新井田沢	西新井田沢	西津軽郡	深浦町	船作
323-Ⅰ-021	その他	東新井田沢	東新井田沢	西津軽郡	深浦町	清滝
323-Ⅰ-022	その他	ながさの沢	ながさの沢	西津軽郡	深浦町	清滝
325-Ⅰ-001	その他	吉花沢	吉花沢	西津軽郡	深浦町	吉花

渓流番号	渓　流　名			所　在　地		
	水系名	河川名	渓流名	郡・市名	町村名	字名
325-Ⅰ-002	その他	玉坂川	玉坂川	西津軽郡	深浦町	玉坂
325-Ⅰ-003	その他	キンスケノサワ	キンスケノサワ	西津軽郡	深浦町	中松神
325-Ⅰ-004	その他	合葉川	合葉川	西津軽郡	深浦町	上松神
325-Ⅰ-005	その他	松神沢	松神沢	西津軽郡	深浦町	上松神
325-Ⅰ-006	その他	筧沢2	筧沢2	西津軽郡	深浦町	筧
		深浦町	小計		28渓流	
	土石流危険渓流Ⅰ		合計		645渓流	

土石流危険渓流Ⅱ

渓流番号	渓流名			所在地		
	水系名	河川名	渓流名	郡・市名	町村名	字名
201-Ⅱ-1	その他	浅虫温泉沢	浅虫温泉沢	青森市		螢谷
201-Ⅱ-2	その他	浅虫温泉沢	浅虫温泉沢	青森市		螢谷
201-Ⅱ-3	その他	西山下沢	西山下沢	青森市		山下
201-Ⅱ-4	野内川	野内川	住吉沢	青森市		住吉
201-Ⅱ-5	堤川	入内川	入内沢	青森市		駒田
201-Ⅱ-6	新城川	新城川	北早稲田沢	青森市		早稲田
201-Ⅱ-7	新城川	新城川	南早稲田沢	青森市		早稲田
201-Ⅱ-8	新城川	新城川	川合沢	青森市		川合
364-Ⅱ-1	岩木川	大釈迦川	北西山沢	青森市		浪岡大字山元
364-Ⅱ-2	岩木川	大釈迦川	上十和田神沢	青森市		浪岡大字野尻
364-Ⅱ-3	岩木川	大釈迦川	大釈迦沢	青森市		浪岡大字山本
364-Ⅱ-4	岩木川	大釈迦川	下大釈迦沢	青森市		浪岡大字前田
364-Ⅱ-5	岩木川	大釈迦川	下北大釈迦沢	青森市		浪岡大字山田
364-Ⅱ-6	岩木川	十川	南王余魚沢	青森市		浪岡大字北村元
364-Ⅱ-7	岩木川	本郷川	上湯ノ沢	青森市		浪岡大字湯ノ沢
		青森市	小計		15渓流	
301-Ⅱ-1	その他	堀差川	助平井沢	東津軽郡	平内町	助平井
301-Ⅱ-2	小湊川	小湊川	観音沢	東津軽郡	平内町	山館
301-Ⅱ-3	小湊川	小湊川	北観音沢	東津軽郡	平内町	山館
301-Ⅱ-4	小湊川	盛田川	西家ノ下沢	東津軽郡	平内町	家ノ下
301-Ⅱ-5	小湊川	盛田川	中野大石平沢	東津軽郡	平内町	家ノ下
301-Ⅱ-6	その他	東立石子沢	東立石子沢	東津軽郡	平内町	立石子
301-Ⅱ-7	その他	長沢川	野内畑沢	東津軽郡	平内町	立石子
301-Ⅱ-8	その他	田沢	田沢	東津軽郡	平内町	小舘
301-Ⅱ-9	その他	南椿山沢	南椿山沢	東津軽郡	平内町	小舘
301-Ⅱ-10	その他	椿山沢	椿山沢	東津軽郡	平内町	椿山
301-Ⅱ-11	その他	横峰沢	横峰沢	東津軽郡	平内町	椿山
301-Ⅱ-12	その他	西茂浦沢	西茂浦沢	東津軽郡	平内町	茂浦
301-Ⅱ-13	その他	深沢	深沢	東津軽郡	平内町	深沢
301-Ⅱ-14	その他	土屋沢	土屋沢	東津軽郡	平内町	土屋
		平内町	小計		14渓流	
302-Ⅱ-1	その他	南滝の沢	南滝の沢	東津軽郡	外ヶ浜町	蟹田　塩越
305-Ⅱ-1	その他	ガロ沢	ガロ沢	東津軽郡	外ヶ浜町	平舘　磯山
305-Ⅱ-2	その他	遠場沢	遠場沢	東津軽郡	外ヶ浜町	平舘　尻高
305-Ⅱ-3	その他	弥蔵釜沢	弥蔵釜沢	東津軽郡	外ヶ浜町	平舘　弥蔵釜
305-Ⅱ-4	その他	鵜の鳥沢	鵜の鳥沢	東津軽郡	外ヶ浜町	平舘　元宇田
306-Ⅱ-1	その他	南上宇鉄沢	南上宇鉄沢	東津軽郡	外ヶ浜町	三厩　上宇鉄
306-Ⅱ-2	その他	川柱沢	川柱沢	東津軽郡	外ヶ浜町	三厩　川柱
306-Ⅱ-3	その他	木落沢	木落沢	東津軽郡	外ヶ浜町	三厩　木落
306-Ⅱ-4	その他	南木落沢	南木落沢	東津軽郡	外ヶ浜町	三厩　木落
		外ヶ浜町	小計		9渓流	
303-Ⅱ-1	その他	砥石沢	砥石沢	東津軽郡	今別町	砥石
303-Ⅱ-2	その他	東奥平部沢	東奥平部沢	東津軽郡	今別町	村元道添
303-Ⅱ-3	その他	中大泊沢	中大泊沢	東津軽郡	今別町	大村元
303-Ⅱ-4	今別川	今別川	北母沢	東津軽郡	今別町	二股
303-Ⅱ-5	今別川	今別川	与四郎沢	東津軽郡	今別町	二股
303-Ⅱ-6	今別川	今別川	北二股沢	東津軽郡	今別町	二股
		今別町	小計		6渓流	
202-Ⅱ-1	岩木川	旧大蜂川	大石川	弘前市		山平
341-Ⅱ-1	岩木川	大秋川	毒蛇沢	弘前市		上黒沢
341-Ⅱ-2	中村川	黒沢	黒森沢	弘前市		上黒沢
341-Ⅱ-3	中村川	黒沢	小倉沢	弘前市		上黒沢
341-Ⅱ-4	中村川	黒沢	下小倉沢	弘前市		上黒沢
341-Ⅱ-5	中村川	黒沢	下湯段沢	弘前市		上黒沢
341-Ⅱ-6	中村川	岩木町	湯段沢	弘前市		黒森
342-Ⅱ-1	岩木川	相馬川	向山沢	弘前市		松ノ木
342-Ⅱ-2	岩木川	相馬川	羽根山沢	弘前市		羽根山
342-Ⅱ-3	岩木川	相馬川	松倉沢	弘前市		関ヶ平

渓流番号	渓流名			所在地		
	水系名	河川名	渓流名	郡・市名	町村名	字名
342-Ⅱ-4	岩木川	相馬川	上立石沢	弘前市		立石
342-Ⅱ-5	岩木川	相馬川	下立石沢	弘前市		立石
		弘前市	小計		12渓流	
204-Ⅱ-1	岩木川	十川	尾坂沢	黒石市		北原六番
204-Ⅱ-2	岩木川	十川	上尾坂沢	黒石市		橋向
204-Ⅱ-3	岩木川	中野川	二ツ森ノ沢	黒石市		袋
204-Ⅱ-4	岩木川	浅瀬石川	小根沢	黒石市		湯の沢
		黒石市	小計		4渓流	
365-Ⅱ-1	岩木川	浅瀬石川	砂子西沢	平川市		長小股
365-Ⅱ-2	岩木川	浅瀬石川	砂子東沢	平川市		砂小沢
365-Ⅱ-3	岩木川	浅瀬石川	平六西沢	平川市		砂小沢
365-Ⅱ-4	岩木川	浅瀬石川	滝ノ股西沢	平川市		平六沢上
365-Ⅱ-5	岩木川	浅瀬石川	切明川東沢	平川市		誉田邸
365-Ⅱ-6	岩木川	平川	中切沢	平川市		坂本
365-Ⅱ-7	岩木川	切明川	東蛍沢	平川市		坂本
368-Ⅱ-1	岩木川	相乗沢	矢立沢	平川市		西碇ヶ関山
368-Ⅱ-2	岩木川	湯ノ沢	板橋南の沢	平川市		西碇ヶ関山
		平川市	小計		9渓流	
343-Ⅱ-1	岩木川	岩木川	南田代沢	中津軽郡	西目屋村	名坪平
343-Ⅱ-2	岩木川	岩木川	下田代沢	中津軽郡	西目屋村	名坪平
343-Ⅱ-3	岩木川	岩木川	東居森平沢	中津軽郡	西目屋村	寒沢
343-Ⅱ-4	岩木川	大秋川	上大秋沢	中津軽郡	西目屋村	都谷森
343-Ⅱ-5	岩木川	大秋川	西大秋沢	中津軽郡	西目屋村	鶴住
343-Ⅱ-6	岩木川	大秋川	東大秋沢	中津軽郡	西目屋村	鶴住
		西目屋村	小計		6渓流	
362-Ⅱ-1	岩木川	平川	西蔵館沢	南津軽郡	大鰐町	金坂
362-Ⅱ-2	岩木川	平川	中蔵館沢	南津軽郡	大鰐町	金坂
362-Ⅱ-3	岩木川	平川	東蔵館沢	南津軽郡	大鰐町	金坂
362-Ⅱ-4	岩木川	平川	神岡沢	南津軽郡	大鰐町	神岡
362-Ⅱ-5	岩木川	平川	稲荷川	南津軽郡	大鰐町	駒ノ台
362-Ⅱ-6	岩木川	平川	中唐午沢	南津軽郡	大鰐町	杉ノ木
362-Ⅱ-7	岩木川	虹貝川	中島田沢	南津軽郡	大鰐町	大碇沢
362-Ⅱ-8	岩木川	折紙川	杉の沢	南津軽郡	大鰐町	外ノ沢
362-Ⅱ-9	岩木川	折紙川	三崇沢	南津軽郡	大鰐町	外ノ沢
		大鰐町	小計		9渓流	
203-Ⅱ-001	新井田川	松館川	大清水沢	八戸市		松館
203-Ⅱ-002	新井田川	松館川	籠田沢	八戸市		松館
203-Ⅱ-003	新井田川	新井田川	差波沢	八戸市		是川
203-Ⅱ-004	馬淵川	馬淵川	沢里山沢	八戸市		沢里
203-Ⅱ-005	馬淵川	馬淵川	上沢内沢	八戸市		是川
203-Ⅱ-006	馬淵川	馬淵川	天狗沢	八戸市		是川
203-Ⅱ-007	馬淵川	馬淵川	沢里沢	八戸市		沢里
203-Ⅱ-008	馬淵川	坂牛川	坂牛沢	八戸市		坂牛
203-Ⅱ-009	馬淵川	馬淵川	ミタラセ沢	八戸市		櫛引
203-Ⅱ-010	馬淵川	浅水川	第２鷹ノ巣沢	八戸市		櫛引
203-Ⅱ-011	馬淵川	浅水川	彦ヶ沢	八戸市		豊崎町
203-Ⅱ-012	馬淵川	浅水川	第１境沢頭沢	八戸市		豊崎町
203-Ⅱ-013	馬淵川	浅水川	第２境沢頭沢	八戸市		豊崎町
203-Ⅱ-014	馬淵川	浅水川	蛇ノ沢	八戸市		尻内町
203-Ⅱ-015	馬淵川	馬淵川	第１滝谷沢	八戸市		尻内町
203-Ⅱ-016	馬淵川	馬淵川	第２滝谷沢	八戸市		尻内町
203-Ⅱ-017	馬淵川	馬淵川	第３滝谷沢	八戸市		尻内町
203-Ⅱ-018	馬淵川	馬淵川	第４滝谷沢	八戸市		尻内町
203-Ⅱ-019	馬淵川	馬淵川	田端山沢	八戸市		尻内町
203-Ⅱ-020	馬淵川	馬淵川	上笹ノ沢	八戸市		尻内町
203-Ⅱ-021	馬淵川	馬淵川	第１笹ノ沢	八戸市		尻内町
203-Ⅱ-022	馬淵川	馬淵川	第２笹ノ沢	八戸市		尻内町
203-Ⅱ-023	馬淵川	馬淵川	第３笹ノ沢	八戸市		尻内町
448-Ⅱ-001	新井田川	新井田川	沢田沢	八戸市		南郷区島守
448-Ⅱ-002	新井田川	新井田川	ウトウ沢	八戸市		南郷区島守
448-Ⅱ-003	新井田川	古里川	姉市沢	八戸市		南郷区島守

渓流番号	渓流名			所在地		
	水系名	河川名	渓流名	郡・市名	町村名	字名
448-Ⅱ-004	新井田川	古里川	相野沢	八戸市		南郷区島守
448-Ⅱ-005	新井田川	古里川	上長代沢	八戸市		南郷区島守
448-Ⅱ-006	新井田川	古里川	古里沢	八戸市		南郷区島守
448-Ⅱ-007	新井田川	古里川	長久保沢	八戸市		南郷区島守
448-Ⅱ-008	新井田川	古里川	売井坂上沢	八戸市		南郷区島守
448-Ⅱ-009	新井田川	古里川	売井坂下沢	八戸市		南郷区島守
448-Ⅱ-010	新井田川	古里川	相畑沢	八戸市		南郷区島守
448-Ⅱ-011	新井田川	頃巻川	土折沢	八戸市		南郷区頃巻沢
448-Ⅱ-012	新井田川	頃巻川	諏訪沢	八戸市		南郷区中野
448-Ⅱ-013	新井田川	頃巻川	金引沢	八戸市		南郷区泥障作
448-Ⅱ-014	新井田川	頃巻川	泥障作沢	八戸市		南郷区泥障作
448-Ⅱ-015	新井田川	頃巻川	赤坂沢	八戸市		南郷区泥障作
		八戸市	小計		38渓流	
441-Ⅱ-001	馬淵川	馬淵川	中野沢	三戸郡	三戸町	泉山
441-Ⅱ-002	馬淵川	馬淵川	上ヱ平沢	三戸郡	三戸町	梅内
441-Ⅱ-003	馬淵川	馬淵川	沼ノ沢	三戸郡	三戸町	梅内
441-Ⅱ-004	馬淵川	熊原川	鮫ノ口沢	三戸郡	三戸町	梅内
441-Ⅱ-005	馬淵川	熊原川	第１板沢	三戸郡	三戸町	梅内
441-Ⅱ-006	馬淵川	熊原川	第２板沢	三戸郡	三戸町	梅内
441-Ⅱ-007	馬淵川	熊原川	第１蕊端沢	三戸郡	三戸町	梅内
441-Ⅱ-008	馬淵川	熊原川	第２蕊端沢	三戸郡	三戸町	梅内
441-Ⅱ-009	馬淵川	熊原川	第２大反り沢	三戸郡	三戸町	梅内
441-Ⅱ-010	馬淵川	熊原川	第３大反り沢	三戸郡	三戸町	梅内
441-Ⅱ-011	馬淵川	熊原川	第４大反り沢	三戸郡	三戸町	梅内
441-Ⅱ-012	馬淵川	熊原川	沼尻沢	三戸郡	三戸町	梅内
441-Ⅱ-013	馬淵川	熊原川	日影沢	三戸郡	三戸町	斗内
441-Ⅱ-014	馬淵川	熊原川	団子坂北向沢	三戸郡	三戸町	斗内
441-Ⅱ-015	馬淵川	熊原川	兎平沢	三戸郡	三戸町	斗内
441-Ⅱ-016	馬淵川	熊原川	団子沢	三戸郡	三戸町	斗内
441-Ⅱ-017	馬淵川	熊原川	第３森ノ上沢	三戸郡	三戸町	斗内
441-Ⅱ-018	馬淵川	熊原川	第５森ノ脇沢	三戸郡	三戸町	斗内
441-Ⅱ-019	馬淵川	熊原川	斗内沢	三戸郡	三戸町	斗内
441-Ⅱ-020	馬淵川	熊原川	久保沢	三戸郡	三戸町	豊川
441-Ⅱ-021	馬淵川	熊原川	金堀沢	三戸郡	三戸町	川守田
441-Ⅱ-022	馬淵川	猿辺川	川代沢	三戸郡	三戸町	川守田
441-Ⅱ-023	馬淵川	猿辺川	蜂ヶ崎沢	三戸郡	三戸町	貝守
441-Ⅱ-024	馬淵川	猿辺川	細久保沢	三戸郡	三戸町	貝守
441-Ⅱ-025	馬淵川	猿辺川	一ノ度沢	三戸郡	三戸町	袴田
441-Ⅱ-026	馬淵川	猿辺川	梨木久保沢	三戸郡	三戸町	袴田
441-Ⅱ-027	馬淵川	猿辺川	下モ平沢	三戸郡	三戸町	袴田
441-Ⅱ-028	馬淵川	小猿辺川	葛子平沢	三戸郡	三戸町	蛇沼
441-Ⅱ-029	馬淵川	小猿辺川	清座久保沢	三戸郡	三戸町	蛇沼
441-Ⅱ-030	馬淵川	小猿辺川	荒田沢	三戸郡	三戸町	蛇沼
441-Ⅱ-031	馬淵川	小猿辺川	本村沢	三戸郡	三戸町	蛇沼
441-Ⅱ-032	馬淵川	小猿辺川	下川原沢	三戸郡	三戸町	蛇沼
441-Ⅱ-033	馬淵川	小猿辺川	佐山沢	三戸郡	三戸町	蛇沼
441-Ⅱ-034	馬淵川	浅水川	上横沢	三戸郡	三戸町	蛇沼
441-Ⅱ-035	馬淵川	浅水川	第１野月沢	三戸郡	三戸町	貝守
441-Ⅱ-036	馬淵川	浅水川	第２野月沢	三戸郡	三戸町	貝守
		三戸町	小計		36渓流	
442-Ⅱ-001	馬淵川	浅水川	舘ノ沢	三戸郡	五戸町	手倉橋
442-Ⅱ-002	馬淵川	浅水川	南手倉橋沢	三戸郡	五戸町	手倉橋
442-Ⅱ-003	馬淵川	浅水川	手倉橋沢	三戸郡	五戸町	手倉橋
442-Ⅱ-004	馬淵川	浅水川	柏木沢	三戸郡	五戸町	浅水
442-Ⅱ-005	馬淵川	浅水川	下平沢	三戸郡	五戸町	浅水
442-Ⅱ-006	馬淵川	浅水川	十海塚沢	三戸郡	五戸町	浅水
442-Ⅱ-007	馬淵川	浅水川	第１寺沢	三戸郡	五戸町	扇田
442-Ⅱ-008	馬淵川	浅水川	第２寺沢	三戸郡	五戸町	扇田
442-Ⅱ-009	馬淵川	浅水川	第３寺沢	三戸郡	五戸町	扇田
442-Ⅱ-010	馬淵川	浅水川	大沢左沢	三戸郡	五戸町	豊間内
442-Ⅱ-011	馬淵川	浅水川	志戸岸中沢	三戸郡	五戸町	豊間内

渓流番号	渓流名			所在地		
	水系名	河川名	渓流名	郡・市名	町村名	字名
442-Ⅱ-012	五戸川	五戸川	傘松沢	三戸郡	五戸町	傘松
442-Ⅱ-013	五戸川	五戸川	第２銀杏木沢	三戸郡	五戸町	銀杏木
442-Ⅱ-014	五戸川	五戸川	第１鹿内沢	三戸郡	五戸町	白山
442-Ⅱ-015	五戸川	五戸川	第２鹿内沢	三戸郡	五戸町	鹿内
442-Ⅱ-016	五戸川	五戸川	鹿内下沢	三戸郡	五戸町	鹿内
442-Ⅱ-017	五戸川	五戸川	鹿内下東沢	三戸郡	五戸町	鹿内
449-Ⅱ-001	五戸川	五戸川	鎗水沢	三戸郡	五戸町	倉石　又重
449-Ⅱ-002	五戸川	五戸川	寺ノ上沢	三戸郡	五戸町	倉石　又重
449-Ⅱ-003	五戸川	五戸川	清次郎久保沢	三戸郡	五戸町	倉石　又重
449-Ⅱ-004	五戸川	五戸川	八盃久保沢	三戸郡	五戸町	倉石　中市
449-Ⅱ-005	五戸川	五戸川	清水頭沢	三戸郡	五戸町	倉石　中市
		五戸町	小計		22渓流	
443-Ⅱ-001	馬淵川	熊原川	東長沢	三戸郡	田子町	原
443-Ⅱ-002	馬淵川	熊原川	長沢	三戸郡	田子町	原
443-Ⅱ-003	馬淵川	十文字川	水亦沢	三戸郡	田子町	遠瀬
443-Ⅱ-004	馬淵川	杉倉川	第３北遠瀬沢	三戸郡	田子町	遠瀬
443-Ⅱ-005	馬淵川	熊原川	夏坂沢	三戸郡	田子町	夏坂
443-Ⅱ-006	馬淵川	熊原川	小雷鉢沢	三戸郡	田子町	夏坂
443-Ⅱ-007	馬淵川	熊原川	第２山口沢	三戸郡	田子町	山口
443-Ⅱ-008	馬淵川	熊原川	鳶沢	三戸郡	田子町	山口
443-Ⅱ-009	馬淵川	熊原川	大坊沢	三戸郡	田子町	山口
443-Ⅱ-010	馬淵川	熊原川	桜館沢	三戸郡	田子町	茂市
443-Ⅱ-011	馬淵川	熊原川	第２茂市沢	三戸郡	田子町	茂市
443-Ⅱ-012	馬淵川	熊原川	七日市沢	三戸郡	田子町	田子
443-Ⅱ-013	馬淵川	相米川	落田沢	三戸郡	田子町	相米
443-Ⅱ-014	馬淵川	相米川	甲地沢	三戸郡	田子町	相米
443-Ⅱ-015	馬淵川	相米川	柴倉沢	三戸郡	田子町	相米
443-Ⅱ-016	馬淵川	相米川	上相米沢	三戸郡	田子町	相米
443-Ⅱ-017	馬淵川	種子川	種子沢	三戸郡	田子町	田子
443-Ⅱ-018	馬淵川	種子川	川代沢	三戸郡	田子町	田子
		田子町	小計		18渓流	
444-Ⅱ-001	馬淵川	馬淵川	森越沢	三戸郡	南部町	森越
444-Ⅱ-002	馬淵川	如来堂川	下野場沢	三戸郡	南部町	下名久井
444-Ⅱ-003	馬淵川	如来堂川	横長根沢	三戸郡	南部町	鳥谷
444-Ⅱ-004	馬淵川	如来堂川	前田沢	三戸郡	南部町	鳥谷
444-Ⅱ-005	馬淵川	如来堂川	小沼沢	三戸郡	南部町	鳥谷
444-Ⅱ-006	馬淵川	如来堂川	鳥谷崎沢	三戸郡	南部町	鳥谷
444-Ⅱ-007	馬淵川	如来堂川	妻神沢	三戸郡	南部町	鳥谷
444-Ⅱ-008	馬淵川	如来堂川	獅子沢	三戸郡	南部町	鳥舌内
444-Ⅱ-009	馬淵川	如来堂川	舘沢	三戸郡	南部町	鳥舌内
444-Ⅱ-010	馬淵川	如来堂川	日渡沢	三戸郡	南部町	法光寺
444-Ⅱ-011	馬淵川	如来堂川	水沢	三戸郡	南部町	法光寺
444-Ⅱ-012	馬淵川	如来堂川	閑道沢	三戸郡	南部町	平
444-Ⅱ-013	馬淵川	如来堂川	熊ノ沢	三戸郡	南部町	平
444-Ⅱ-014	馬淵川	馬淵川	金引沢	三戸郡	南部町	虎渡
444-Ⅱ-015	馬淵川	剣吉川	剣吉山沢	三戸郡	南部町	剣吉
444-Ⅱ-016	馬淵川	剣吉川	西伊勢沢	三戸郡	南部町	剣吉
444-Ⅱ-017	馬淵川	馬淵川	石塚沢	三戸郡	南部町	斗賀
444-Ⅱ-018	馬淵川	馬淵川	斗賀山沢	三戸郡	南部町	斗賀
444-Ⅱ-019	馬淵川	馬淵川	西斗賀沢	三戸郡	南部町	斗賀
444-Ⅱ-020	馬淵川	馬淵川	中斗賀沢	三戸郡	南部町	斗賀
445-Ⅱ-001	馬淵川	小猿辺川	米内沢	三戸郡	南部町	小向
445-Ⅱ-002	馬淵川	猿辺川	第１広辺沢	三戸郡	南部町	小向
445-Ⅱ-003	馬淵川	猿辺川	第２広辺沢	三戸郡	南部町	小向
445-Ⅱ-004	馬淵川	猿辺川	第１南古牧沢	三戸郡	南部町	小向
445-Ⅱ-005	馬淵川	猿辺川	第２南古牧沢	三戸郡	南部町	小向
445-Ⅱ-006	馬淵川	猿辺川	北古牧沢	三戸郡	南部町	小向
		南部町	小計		26渓流	
446-Ⅱ-001	その他	道仏川	上野沢	三戸郡	階上町	道仏
446-Ⅱ-002	その他	道仏川	寺下沢	三戸郡	階上町	赤保内
446-Ⅱ-003	その他	道仏川	山賀沢	三戸郡	階上町	赤保内

渓流番号	渓流名			所在地		
	水系名	河川名	渓流名	郡・市名	町村名	字名
446-Ⅱ-004	その他	大渡川	水溜沢	三戸郡	階上町	赤保内
446-Ⅱ-005	新井田川	松館川	折川久保沢	三戸郡	階上町	角柄折
446-Ⅱ-006	新井田川	松館川	上明戸沢	三戸郡	階上町	角柄折
446-Ⅱ-007	新井田川	松館川	下川沢	三戸郡	階上町	鳥屋部
446-Ⅱ-008	新井田川	松館川	鳥沢	三戸郡	階上町	鳥屋部
446-Ⅱ-009	新井田川	松舘川	百目木沢	三戸郡	階上町	平内
446-Ⅱ-010	新井田川	古里川	土折沢	三戸郡	階上町	田代
446-Ⅱ-011	新井田川	松舘川	林ノ沢	三戸郡	階上町	金山沢
		階上町	小計		11渓流	
450-Ⅱ-001	馬淵川	浅水川	滝沢向沢	三戸郡	新郷村	西越
450-Ⅱ-002	馬淵川	浅水川	第１咽畑沢	三戸郡	新郷村	西越
450-Ⅱ-003	馬淵川	浅水川	第２咽畑沢	三戸郡	新郷村	西越
450-Ⅱ-004	馬淵川	浅水川	下横沢	三戸郡	新郷村	西越
450-Ⅱ-005	馬淵川	浅水川	林ノ前沢	三戸郡	新郷村	西越
450-Ⅱ-006	馬淵川	浅水川	堂ヶ沢	三戸郡	新郷村	西越
450-Ⅱ-007	馬淵川	浅水川	堂ヶ前沢	三戸郡	新郷村	西越
450-Ⅱ-008	五戸川	三川目川	岡谷地沢	三戸郡	新郷村	戸来
450-Ⅱ-009	五戸川	三川目川	南樺ノ木沢	三戸郡	新郷村	戸来
		新郷村	小計		9渓流	
385-Ⅱ-1	岩木川	相内川	山の井沢	五所川原市		山の井
385-Ⅱ-2	岩木川	相内川	太田山沢	五所川原市		太田山
		五所川原市	小計		2渓流	
383-Ⅱ-1	岩木川	今泉川	唐崎沢	北津軽郡	中泊町	唐崎
383-Ⅱ-2	岩木川	今泉川	神山沢	北津軽郡	中泊町	神山
383-Ⅱ-3	岩木川	今泉川	神山沢２	北津軽郡	中泊町	神山
383-Ⅱ-4	岩木川	今泉川	追ノ沢	北津軽郡	中泊町	神山
383-Ⅱ-5	岩木川	薄市川	昆布掛沢	北津軽郡	中泊町	玉清水
383-Ⅱ-6	岩木川	薄市川	玉清水沢	北津軽郡	中泊町	玉清水
383-Ⅱ-7	岩木川	薄市川	玉清水沢２	北津軽郡	中泊町	玉清水
383-Ⅱ-8	岩木川	鳥谷川	小金石沢	北津軽郡	中泊町	小金石
386-Ⅱ-1	小泊川	小泊川	割長根沢	北津軽郡	中泊町	小泊　割長根
386-Ⅱ-2	その他	鮫貝沢	鮫貝沢２	北津軽郡	中泊町	小泊　鮫貝
		中泊町	小計		10渓流	
206-Ⅱ-1	奥入瀬川	後藤川	赤伏沢	十和田市		日向山
206-Ⅱ-2	奥入瀬川	後藤川	川原沢	十和田市		赤平
206-Ⅱ-3	奥入瀬川	後藤川	滝沢	十和田市		上大沢
206-Ⅱ-4	奥入瀬川	小林川	小林沢	十和田市		小林
206-Ⅱ-5	奥入瀬川	小林川	長下沢	十和田市		長下
206-Ⅱ-6	奥入瀬川	熊ノ沢川	西石渡沢	十和田市		梅山ノ下
206-Ⅱ-7	奥入瀬川	熊ノ沢川	東石渡沢	十和田市		平ノ下
206-Ⅱ-8	奥入瀬川	熊ノ沢川	熊ノ沢	十和田市		梅家ノ下
206-Ⅱ-9	奥入瀬川	熊ノ沢川	下熊ノ沢	十和田市		梅家ノ下
206-Ⅱ-10	奥入瀬川	熊ノ沢川	東熊ノ沢	十和田市		梅家ノ下
404-Ⅱ-1	奥入瀬川	奥入瀬川	東道交沢	十和田市		北向
404-Ⅱ-2	奥入瀬川	奥入瀬川	道交下沢	十和田市		赤石
404-Ⅱ-3	奥入瀬川	奥入瀬川	栃久保沢	十和田市		栃久保
404-Ⅱ-4	奥入瀬川	奥入瀬川	西十和田沢	十和田市		焼山
404-Ⅱ-5	奥入瀬川	奥入瀬川	北十和田沢	十和田市		焼山
404-Ⅱ-6	奥入瀬川	奥入瀬川	渕沢	十和田市		渕瀬
404-Ⅱ-7	奥入瀬川	奥入瀬川	オモ沢	十和田市		片貝沢
404-Ⅱ-8	奥入瀬川	奥入瀬川	漆畑沢	十和田市		漆畑
		十和田市	小計		18渓流	
401-Ⅱ-1	その他	有戸川	太田新田沢	上北郡	野辺地町	有戸鳥井平
401-Ⅱ-2	野辺地川	野辺地川	大撫沢	上北郡	野辺地町	戸田ノ沢
		野辺地町	小計		2渓流	
402-Ⅱ-1	高瀬川	高瀬川	上田沢	上北郡	七戸町	山館
409-Ⅱ-1	高瀬川	坪川	西上原子沢	上北郡	七戸町	上志多
409-Ⅱ-2	高瀬川	坪川	東上原子沢	上北郡	七戸町	上志多
		七戸町	小計		3渓流	
408-Ⅱ-1	野辺地川	野辺地川	宇道坂沢	上北郡	東北町	賽ノ神
408-Ⅱ-2	野辺地川	清水目川	東宇道坂沢	上北郡	東北町	宇道坂

渓流番号	渓　流　名			所　在　地		
	水系名	河川名	渓流名	郡・市名	町村名	字名
408-Ⅱ-3	野辺地川	清水目川	下添ノ沢	上北郡	東北町	林ノ下
		東北町	小計		3渓流	
208-Ⅱ-001	出戸川	出戸川	高梨川目沢	むつ市		高梨
208-Ⅱ-002	その他	高梨沢	高梨沢	むつ市		高梨
208-Ⅱ-003	その他	中野沢沢	中野沢沢	むつ市		中野沢
208-Ⅱ-004	今泉川	今泉川	二又道沢	むつ市		石蕨
208-Ⅱ-005	今泉川	今泉川	二又道南沢	むつ市		石蕨
421-Ⅱ-001	その他	高野川	石倉沢	むつ市		川内町石倉
421-Ⅱ-002	その他	高野川	川内沢	むつ市		川内町川内
422-Ⅱ-001	その他	赤岩沢	赤岩沢	むつ市		大畑町木野部
422-Ⅱ-002	その他	鷹ノ巣沢	鷹ノ巣沢	むつ市		大畑町木野部
422-Ⅱ-003	出戸川	出戸川	二枚橋沢	むつ市		大畑町二枚橋
427-Ⅱ-001	脇野沢川	脇野沢川	滝山沢	むつ市		脇野沢　滝山
427-Ⅱ-002	その他	東寄浪沢	東寄浪沢	むつ市		脇野沢　寄浪
427-Ⅱ-003	その他	蛸田東沢	蛸田東沢	むつ市		脇野沢　蛭田
427-Ⅱ-004	その他	北蛸田沢	北蛸田沢	むつ市		脇野沢　蛸田
427-Ⅱ-005	その他	大ノ崎沢	大ノ崎沢	むつ市		脇野沢　芋田
427-Ⅱ-006	その他	稲荷神社の沢	稲荷神社の沢	むつ市		脇野沢　九艘泊
427-Ⅱ-007	その他	九艘泊川	小学校北の沢	むつ市		脇野沢　九艘泊
		むつ市	小計		17渓流	
424-Ⅱ-001	その他	袰部川	田畑沢	下北郡	東通村	袰部
424-Ⅱ-002	その他	岩屋沢	岩屋沢	下北郡	東通村	岩屋
424-Ⅱ-003	その他	袖浜橋沢	袖浜橋沢	下北郡	東通村	尻屋
424-Ⅱ-004	その他	八峠沢	八峠沢	下北郡	東通村	尻屋
424-Ⅱ-005	その他	西尻労沢	西尻労沢	下北郡	東通村	尻労
424-Ⅱ-006	その他	大川	上田代沢	下北郡	東通村	上田代
424-Ⅱ-007	その他	青平川	上セカタ沢	下北郡	東通村	下田屋
424-Ⅱ-008	その他	目名川	前田沢	下北郡	東通村	目名
424-Ⅱ-009	田名部川	田名部川	鹿橋北沢	下北郡	東通村	鹿橋
		東通村	小計		9渓流	
425-Ⅱ-001	その他	古釜谷沢	古釜谷沢	下北郡	風間浦村	古釜谷
425-Ⅱ-002	その他	東沢ノ黒沢	東沢ノ黒沢	下北郡	風間浦村	沢ノ黒
425-Ⅱ-003	その他	新町沢	新町沢	下北郡	風間浦村	新町
425-Ⅱ-004	その他	菅尻沢	菅尻沢	下北郡	風間浦村	菅ノ尻
425-Ⅱ-005	その他	大川尻沢	大川尻沢	下北郡	風間浦村	街道添
425-Ⅱ-006	その他	畑尻沢	畑尻沢	下北郡	風間浦村	畑尻
425-Ⅱ-007	その他	鳥谷湯ノ上沢	鳥谷湯ノ上沢	下北郡	風間浦村	鳥谷湯ノ谷
425-Ⅱ-008	その他	北甲沢	北甲沢	下北郡	風間浦村	甲
425-Ⅱ-009	その他	甲沢	甲沢	下北郡	風間浦村	甲
		風間浦村	小計		9渓流	
426-Ⅱ-001	その他	糖森沢	糖森沢	下北郡	佐井村	矢越
426-Ⅱ-002	大佐井川	大佐井川	大佐井西沢	下北郡	佐井村	大佐井目
426-Ⅱ-003	大佐井川	大佐井川	大佐井南一の沢	下北郡	佐井村	大佐井
426-Ⅱ-004	大佐井川	大佐井川	大佐井東二の沢	下北郡	佐井村	大佐井目
426-Ⅱ-005	大佐井川	大佐井川	大佐井東一の沢	下北郡	佐井村	大佐井目
426-Ⅱ-006	古佐井川	古佐井川	古佐井沢目沢	下北郡	佐井村	古佐井
		佐井村	小計		6渓流	
321-Ⅱ-001	中村川	中村川	船越沢	西津軽郡	鰺ケ沢町	船越
321-Ⅱ-002	中村川	中村川	尾上崎沢	西津軽郡	鰺ケ沢町	尾上崎
321-Ⅱ-003	中村川	中村川	北一本杉沢	西津軽郡	鰺ケ沢町	鹿子石
321-Ⅱ-004	中村川	中村川	ユズリ沢	西津軽郡	鰺ケ沢町	東阿部野
321-Ⅱ-005	その他	三ッ沢	三ッ沢	西津軽郡	鰺ケ沢町	三ッ沢
321-Ⅱ-006	赤石川	沼ノ沢川	菅沼沢	西津軽郡	鰺ケ沢町	菅沼
321-Ⅱ-007	赤石川	沼ノ沢川	清水沢	西津軽郡	鰺ケ沢町	菅沼
321-Ⅱ-008	赤石川	赤石川	小森町沢	西津軽郡	鰺ケ沢町	高根山
		鰺ケ沢町	小計		8渓流	
323-Ⅱ-001	大童子川	大童子川	北岩坂沢	西津軽郡	深浦町	長谷野沢
323-Ⅱ-002	大童子川	大童子川	南大童子沢	西津軽郡	深浦町	長谷野
323-Ⅱ-003	大童子川	大童子川	長谷野沢	西津軽郡	深浦町	長谷野
323-Ⅱ-004	その他	栃沢川	栃沢川	西津軽郡	深浦町	栃沢
323-Ⅱ-005	その他	深沢川	深沢川	西津軽郡	深浦町	塩見形

渓流番号	渓　流　名			所　在　地		
	水系名	河川名	渓流名	郡・市名	町村名	字名
323-Ⅱ-006	追良瀬川	追良瀬川	塩見山平沢	西津軽郡	深浦町	塩見山平
323-Ⅱ-007	その他	中岡崎沢	中岡崎沢	西津軽郡	深浦町	中岡崎
323-Ⅱ-008	その他	小福浦川	小福浦川	西津軽郡	深浦町	上岡崎
325-Ⅱ-001	その他	中松神沢	中松神沢	西津軽郡	深浦町	中松神
325-Ⅱ-002	その他	上松神沢	上松神沢	西津軽郡	深浦町	上松神
325-Ⅱ-003	その他	大浜沢	大浜沢	西津軽郡	深浦町	大浜
325-Ⅱ-004	その他	白神川	白神川	西津軽郡	深浦町	白神浜
325-Ⅱ-005	その他	門沢川	門沢川	西津軽郡	深浦町	宮崎浜
325-Ⅱ-006	その他	筧1	筧1	西津軽郡	深浦町	筧
325-Ⅱ-007	その他	筧3	筧3	西津軽郡	深浦町	筧
325-Ⅱ-008	その他	筧4	筧4	西津軽郡	深浦町	筧
		深浦町	小計		16渓流	
	土石流危険渓流Ⅱ		合計		347渓流	

土石流危険渓流Ⅲ

渓流番号	渓流名			所在地		
	水系名	河川名	渓流名	郡・市名	町村名	字名
364-Ⅲ-1	岩木川	大釈迦川	加茂沢	青森市		浪岡町山元
364-Ⅲ-2	岩木川	大釈迦川	下野尻沢	青森市		浪岡町野尻
364-Ⅲ-3	岩木川	大釈迦川	上野尻沢	青森市		浪岡町野尻
364-Ⅲ-4	岩木川	大釈迦川	下草刈沢	青森市		浪岡町野尻
364-Ⅲ-5	岩木川	大釈迦川	中草刈沢	青森市		浪岡町野尻
364-Ⅲ-6	岩木川	大釈迦川	草刈沢	青森市		浪岡町野尻
364-Ⅲ-7	岩木川	大釈迦川	下十和田神沢	青森市		浪岡町野尻
364-Ⅲ-8	岩木川	大釈迦川	十和田神沢	青森市		浪岡町野尻
364-Ⅲ-9	岩木川	大釈迦川	中十和田神沢	青森市		浪岡町野尻
364-Ⅲ-10	岩木川	大釈迦川	北外崎山沢	青森市		浪岡町沢田
364-Ⅲ-11	岩木川	大釈迦川	西外崎山沢	青森市		浪岡町沢田
364-Ⅲ-12	岩木川	大釈迦川	中外崎山沢	青森市		浪岡町沢田
364-Ⅲ-13	岩木川	大釈迦川	外崎山沢	青森市		浪岡町沢田
364-Ⅲ-14	岩木川	大釈迦川	長沼下沢	青森市		浪岡町南藤巻
364-Ⅲ-15	岩木川	浪岡川	松山沢	青森市		浪岡町野脇
364-Ⅲ-16	岩木川	浪岡川	高頭森山西沢	青森市		浪岡町野脇
364-Ⅲ-17	岩木川	浪岡川	高頭森山沢	青森市		浪岡町野脇
364-Ⅲ-18	岩木川	正平津川	天狗平山沢	青森市		浪岡町上沢田
364-Ⅲ-19	岩木川	正平津川	開拓入沢	青森市		浪岡町上沢田
364-Ⅲ-20	岩木川	正平津川	坊主畑山沢	青森市		浪岡町上沢田
		青森市	小計		20渓流	
301-Ⅲ-1	その他	堀差川	助平井沢	東津軽郡	平内町	山館
301-Ⅲ-2	小湊川	盛田川	西家ノ下沢	東津軽郡	平内町	外ノ沢
301-Ⅲ-3	小湊川	盛田川	高森沢	東津軽郡	平内町	増田
301-Ⅲ-4	その他	東立石子沢	東立石子沢	東津軽郡	平内町	増田
301-Ⅲ-5	小湊川	明神川	高森沢	東津軽郡	平内町	増田
301-Ⅲ-6	小湊川	盛田川	稗田沢	東津軽郡	平内町	堤ヶ沢
301-Ⅲ-7	小湊川	盛田川	芝浦沢	東津軽郡	平内町	茂浦沢
301-Ⅲ-8	その他	椿山沢	椿山沢	東津軽郡	平内町	茂浦沢
301-Ⅲ-9	小湊川	盛田川	芝浦沢	東津軽郡	平内町	茂浦沢
301-Ⅲ-10	その他	西茂浦沢	西芝浦沢	東津軽郡	平内町	茂浦沢
301-Ⅲ-11	その他	深沢	深沢	東津軽郡	平内町	茂浦沢
301-Ⅲ-12	その他	土屋沢	土屋沢	東津軽郡	平内町	盛田
301-Ⅲ-13	小湊川	盛田川	石神沢	東津軽郡	平内町	塚ノ越
301-Ⅲ-14	小湊川	小湊川	雷電林沢	東津軽郡	平内町	雷電林
		平内町	小計		14渓流	
204-Ⅲ-1	岩木川	浅瀬石川	上西長谷沢	黒石市		山元
204-Ⅲ-2	岩木川	浅瀬石川	下西長谷沢	黒石市		山元
204-Ⅲ-3	岩木川	浅瀬石川	上柏木沢	黒石市		木田橋
204-Ⅲ-4	岩木川	浅瀬石川	柏木沢	黒石市		稲荷沢下
204-Ⅲ-5	岩木川	浅瀬石川	下柏木沢	黒石市		観音沢
204-Ⅲ-6	岩木川	中野川	浄仙寺沢	黒石市		黒森下
204-Ⅲ-7	岩木川	中野川	黒森ノ沢	黒石市		黒森下
204-Ⅲ-8	岩木川	浅瀬石川	落合沢	黒石市		富山
204-Ⅲ-9	岩木川	浅瀬石川	袋沢	黒石市		富岡
204-Ⅲ-10	岩木川	浅瀬石川	法立沢	黒石市		龍ノ口
204-Ⅲ-11	岩木川	浅瀬石川	西法立沢	黒石市		龍ノ口
204-Ⅲ-12	岩木川	浅瀬石川	下六萬沢	黒石市		龍ノ口
204-Ⅲ-13	岩木川	浅瀬石川	六萬平ノ沢	黒石市		龍ノ口
204-Ⅲ-14	岩木川	浅瀬石川	瀧ノ沢	黒石市		龍ノ口
204-Ⅲ-15	岩木川	浅瀬石川	下浅瀬石沢	黒石市		龍ノ口
204-Ⅲ-16	岩木川	浅瀬石川	浅瀬石沢	黒石市		龍ノ口
204-Ⅲ-17	岩木川	浅瀬石川	鶴ヶ沢	黒石市		桜田
204-Ⅲ-18	岩木川	浅瀬石川	下二股沢	黒石市		龍ノ口
204-Ⅲ-19	岩木川	浅瀬石川	金屋浅瀬石沢	黒石市		龍ノ口
		黒石市	小計		19渓流	
341-Ⅲ-1	岩木川	大秋川	柴柄西沢	弘前市		裾野
341-Ⅲ-2	岩木川	岩木川	上如来瀬沢	弘前市		山下林添

渓流番号	渓流名			所在地		
	水系名	河川名	渓流名	郡・市名	町村名	字名
341-Ⅲ-3	岩木川	岩木川	下如来瀬沢	弘前市		山下林添
341-Ⅲ-4	岩木川	岩木川	天満の沢	弘前市		林元林添
341-Ⅲ-5	岩木川	岩木川	兼平沢	弘前市		山本
341-Ⅲ-6	岩木川	岩木川	蔵王沢	弘前市		官地
341-Ⅲ-7	岩木川	岩木川	大山祇沢	弘前市		東岩木山
		弘前市	小計		7渓流	
363-Ⅲ-1	岩木川	平川	上金屋沢	平川市		金屋
363-Ⅲ-2	岩木川	平川	中金屋沢	平川市		金屋
363-Ⅲ-3	岩木川	平川	下金屋沢	平川市		金屋
363-Ⅲ-4	岩木川	平川	本金屋沢	平川市		金屋
365-Ⅲ-1	岩木川	広船川	東山沢	平川市		町居
365-Ⅲ-2	岩木川	唐竹川	下東山沢	平川市		東山
		平川市	小計		6渓流	
362-Ⅲ-1	岩木川	平川	西長峰沢	南津軽郡	大鰐町	鯖野沢
362-Ⅲ-2	岩木川	平川	西鯖野沢	南津軽郡	大鰐町	鯖野沢
362-Ⅲ-3	岩木川	鯖の沢川	八幡沢	南津軽郡	大鰐町	鯖野沢
362-Ⅲ-4	岩木川	虹貝川	三軒新田沢	南津軽郡	大鰐町	清川
362-Ⅲ-5	岩木川	虹貝川	島田西口沢	南津軽郡	大鰐町	清川
362-Ⅲ-6	岩木川	三ツ目内川	上三ッ目沢	南津軽郡	大鰐町	前阿弥
362-Ⅲ-7	岩木川	平川	森山沢	南津軽郡	大鰐町	百沢
		大鰐町	小計		7渓流	
203-Ⅲ-001	馬淵川	馬淵川	古宮沢	八戸市		沢里
203-Ⅲ-002	馬淵川	馬淵川	一の沢	八戸市		櫛引
		八戸市	小計		2渓流	
441-Ⅲ-001	馬淵川	馬淵川	第一下比良沢	三戸郡	三戸町	川守田
441-Ⅲ-002	馬淵川	馬淵川	第一下比良沢	三戸郡	三戸町	川守田
		三戸町	小計		2渓流	
442-Ⅲ-001	馬淵川	浅水川	西上平沢	三戸郡	五戸町	浅水
442-Ⅲ-002	馬淵川	浅水川	第４寺沢	三戸郡	五戸町	扇田
442-Ⅲ-003	馬淵川	浅水川	第５寺沢	三戸郡	五戸町	扇田
442-Ⅲ-004	馬淵川	浅水川	第６寺沢	三戸郡	五戸町	扇田
442-Ⅲ-005	五戸川	五戸川	上新井田沢	三戸郡	五戸町	上新井田
		五戸町	小計		5渓流	
206-Ⅲ-1	奥入瀬川	熊ノ沢川	北如来堂沢	十和田市		大川原
206-Ⅲ-2	奥入瀬川	熊ノ沢川	如来堂沢	十和田市		如来堂
206-Ⅲ-3	奥入瀬川	熊ノ沢川	南如来堂沢	十和田市		如来堂
206-Ⅲ-4	奥入瀬川	熊ノ沢川	北柏木沢	十和田市		如来堂
206-Ⅲ-5	奥入瀬川	熊ノ沢川	南柏木沢	十和田市		柏木
206-Ⅲ-6	奥入瀬川	熊ノ沢川	北熊ノ沢	十和田市		柏木
206-Ⅲ-7	高瀬川	砂土路川	北妻ノ神沢	十和田市		妻神
206-Ⅲ-8	高瀬川	砂土路川	南妻ノ神沢	十和田市		妻神
206-Ⅲ-9	高瀬川	砂土路川	後野沢	十和田市		妻神
		十和田市	小計		9渓流	
402-Ⅲ-1	高瀬川	作田川	マタギ沢	上北郡	七戸町	左組
402-Ⅲ-2	高瀬川	作田川	ガンベ沢	上北郡	七戸町	左組
		七戸町	小計		2渓流	
405-Ⅲ-1	奥入瀬川	奥入瀬川	米沢	上北郡	六戸町	米沢
405-Ⅲ-2	奥入瀬川	奥入瀬川	赤口	上北郡	六戸町	赤石
405-Ⅲ-3	奥入瀬川	奥入瀬川	入口	上北郡	六戸町	入口
405-Ⅲ-4	奥入瀬川	奥入瀬川	前田西	上北郡	六戸町	入口
405-Ⅲ-5	奥入瀬川	奥入瀬川	前田東	上北郡	六戸町	入口
405-Ⅲ-6	奥入瀬川	奥入瀬川	中堤西	上北郡	六戸町	長谷
405-Ⅲ-7	奥入瀬川	奥入瀬川	上吉田	上北郡	六戸町	上吉田
405-Ⅲ-8	奥入瀬川	奥入瀬川	坂ノ下東	上北郡	六戸町	上吉田
405-Ⅲ-9	奥入瀬川	奥入瀬川	坂ノ下西	上北郡	六戸町	鶴喰
405-Ⅲ-10	奥入瀬川	奥入瀬川	日向山東1号沢	上北郡	六戸町	鶴喰
405-Ⅲ-11	奥入瀬川	奥入瀬川	日向山東2号沢	上北郡	六戸町	鶴喰
405-Ⅲ-12	奥入瀬川	奥入瀬川	日向山東3号沢	上北郡	六戸町	鶴喰
405-Ⅲ-13	奥入瀬川	奥入瀬川	日向山東4号沢	上北郡	六戸町	鶴喰
405-Ⅲ-14	奥入瀬川	奥入瀬川	日向山東5号沢	上北郡	六戸町	鶴喰
405-Ⅲ-15	奥入瀬川	奥入瀬川	日向山東6号沢	上北郡	六戸町	鶴喰

渓流番号	渓　流　名			所　在　地		
	水系名	河川名	渓流名	郡・市名	町村名	字名
405-Ⅲ-16	奥入瀬川	奥入瀬川	日向山東7号沢	上北郡	六戸町	鶴喰
405-Ⅲ-17	奥入瀬川	奥入瀬川	日向山西1	上北郡	六戸町	鶴喰
405-Ⅲ-18	奥入瀬川	奥入瀬川	日向山西2	上北郡	六戸町	鶴喰
405-Ⅲ-19	奥入瀬川	奥入瀬川	日向山西3	上北郡	六戸町	鶴喰
405-Ⅲ-20	奥入瀬川	奥入瀬川	日向山西4	上北郡	六戸町	鶴喰
405-Ⅲ-21	奥入瀬川	奥入瀬川	日向山西5	上北郡	六戸町	鶴喰
405-Ⅲ-22	奥入瀬川	奥入瀬川	日向山西6	上北郡	六戸町	鶴喰
405-Ⅲ-23	奥入瀬川	後藤川	前平北	上北郡	六戸町	前山
405-Ⅲ-24	奥入瀬川	後藤川	前平南	上北郡	六戸町	前山
		六戸町	小計		24渓流	
408-Ⅲ-1	高瀬川	赤川	上畑沢	上北郡	東北町	大旗屋
408-Ⅲ-2	高瀬川	赤川	北向旗屋沢	上北郡	東北町	向旗屋
408-Ⅲ-3	高瀬川	土場川	古屋敷沢	上北郡	東北町	蓼内
408-Ⅲ-4	高瀬川	高瀬川	北田ノ沢	上北郡	東北町	田ノ沢
408-Ⅲ-5	高瀬川	高瀬川	東狼ノ沢	上北郡	東北町	田ノ沢
		東北町	小計		5渓流	
411-Ⅲ-1	戸鎖川	戸鎖沢	内子内沢	上北郡	六ヶ所村	戸鎖
411-Ⅲ-2	戸鎖川	戸鎖川	西向田沢	上北郡	六ヶ所村	室ノ久保
411-Ⅲ-3	戸鎖川	戸鎖川	向田沢	上北郡	六ヶ所村	室ノ久保
411-Ⅲ-4	戸鎖川	戸鎖川	東向田沢	上北郡	六ヶ所村	室ノ久保
		六ヶ所村	小計		4渓流	
208-Ⅲ-001	出戸川	出戸川	高梨川目東沢	むつ市		大畑町高梨
208-Ⅲ-002	出戸川	出戸川	高梨川目西沢	むつ市		大畑町高梨
208-Ⅲ-003	出戸川	出戸川	高梨川目南沢	むつ市		大畑町高梨
422-Ⅲ-001	正津川	正津川	正津川三の沢	むつ市		大畑町正津川
422-Ⅲ-002	正津川	正津川	正津川二の沢	むつ市		大畑町正津川
422-Ⅲ-003	正津川	正津川	正津川一の沢	むつ市		大畑町正津川
		むつ市	小計		6渓流	
321-Ⅲ-1	中村川	田浦川	田浦川	西津軽郡	鰺ケ沢町	舞戸町
321-Ⅲ-2	中村川	馬久前沢川	馬久前沢川１	西津軽郡	鰺ケ沢町	舞戸町
321-Ⅲ-3	中村川	馬久前沢川	馬久前沢川2	西津軽郡	鰺ケ沢町	舞戸町
321-Ⅲ-4	中村川	馬久前沢川	馬久前沢川3	西津軽郡	鰺ケ沢町	舞戸町
321-Ⅲ-5	中村川	馬久前沢川	馬久前沢川4	西津軽郡	鰺ケ沢町	舞戸町
321-Ⅲ-6	中村川	馬久前沢川	馬久前沢川5	西津軽郡	鰺ケ沢町	舞戸町
		鰺ケ沢町	小計		6渓流	
	土石流危険渓流Ⅲ		合計		138渓流	

３－20－６　急傾斜地崩壊危険箇所（自然　Ⅰ）

（県土整備部）

平成29年９月30日現在

箇所番号	箇所名	郡市	町村	大字小字	地形要因		
					延長（m）	傾斜度	斜面高（m）
1	鶴ヶ坂５号区域	青森市		鶴ヶ坂　山本	130	70	30
2	鶴ヶ坂４号区域	青森市		鶴ヶ坂　山本	160	45	35
3	鶴ヶ坂６号	青森市		鶴ヶ坂　田川	100	80	30
4	鶴ヶ坂区域	青森市		鶴ヶ坂　田川	150	70	15
5	鶴ヶ坂２号区域	青森市		鶴ヶ坂　田川	130	45	15
6	鶴ヶ坂７号	青森市		鶴ヶ坂　早稲田	200	60	20
7	鶴ヶ坂３号区域	青森市		鶴ヶ坂　田川	305	40	40
8	戸門１号	青森市		戸門　山辺	100	60	15
9	旗野台団地１号	青森市		新城　山田	70	40	40
10	山田１号	青森市		新城　山田	100	55	7
11	新城２号区域	青森市		新城　山田	85	45	6
12	新城区域	青森市		新城　山田	360	50	15
13	新城３号	青森市		新城　山田	110	45	10
14	平岡１号	青森市		新城　平岡	450	45	30
15	平岡２号	青森市		新城　平岡	90	45	13
16	平岡３号	青森市		新城　平岡	100	45	5
17	平岡４号	青森市		新城　平岡	130	50	15
18	近野１号	青森市		安田　近野	20	70	9
19	近野２号	青森市		安田　近野	80	55	7
20	近野３号	青森市		安田　近野	130	63	8
21	安田区域	青森市		安田　近野	160	45	8
22	孫内区域	青森市		孫内　山科	110	45	10
23	孫内２号区域	青森市		孫内　山辺	100	60	10
24	入内１号	青森市		入内　駒田	85	35	7
25	横手	青森市		新城　横手	230	35	35
26	大柳辺区域	青森市		野沢　川辺	350	45	30
27	川辺	青森市		野沢　川辺	350	50	40
28	横内	青森市		横内　亀井	30	40	8
29	雲谷	青森市		雲谷　山吹	120	30	30
30	酸ヶ湯	青森市		荒川　酸ヶ湯	150	50	7
31	幸畑１号	青森市		幸畑　阿倍野	70	50	10
32	幸畑２号	青森市		幸畑　阿倍野	110	45	9
33	蛍沢	青森市		駒込　蛍沢	100	40	20
34	滝ノ沢	青森市		滝沢　住吉	140	35	45
35	鈴森区域	青森市		野内　鈴森	160	50	20
36	鈴森２号	青森市		野内　鈴森	180	45	30
37	浦島区域	青森市		野内　浦島	630	80	15
39	浜田１号	青森市		久栗坂　浜田	60	50	12
40	浜田２号	青森市		久栗坂　浜田	80	55	18
41	久栗坂２号	青森市		久栗坂　山辺	250	60	25
42	久栗坂３号	青森市		久栗坂　山辺	60	60	6
43	久栗坂区域	青森市		久栗坂　山辺	200	50	40
44	浅虫３号	青森市		浅虫　山下	150	70	15
45	浅虫２号区域	青森市		浅虫　山下	100	50	20
46	螢谷区域	青森市		浅虫　螢谷	1380	45	45
50	浅虫区域	青森市		浅虫　螢谷	100	50	7
51	坂本２号	青森市		浅虫　坂本	160	60	35
52	坂本区域	青森市		浅虫　坂本	160	45	12
1179	朝日山	青森市		大別内　朝日山	200	45	25
1180	平和台団地	青森市		新城　山田	150	52	9
284	北大	青森市		大釈迦　沢田	340	40	15
285	王余魚沢４号	青森市		王余魚沢　王余魚沢	130	30	20
286	王余魚沢１号	青森市		王余魚沢　王余魚沢	260	40	10
287	王余魚沢２号	青森市		王余魚沢　王余魚沢	280	70	20
288	王余魚沢３号	青森市		王余魚沢　王余魚沢	320	30	30
289	相沢２号	青森市		相沢　村元	195	40	10
290	相沢１号	青森市		相沢　林	85	50	7
291	本郷	青森市		本郷　松元	125	35	10

箇所番号	箇　所　名	郡　市	町　村	大　字　小　字	地　形　要　因		
					延長（m）	傾斜度	斜面高（m）
292	目倉石１号	青森市		細野　目倉石	540	35	35
293	目倉石２号	青森市		細野　二股	220	40	30
294	目倉石３号	青森市		細野　目倉石	200	35	30
295	一ツ森	青森市		細野　大沢	220	40	30
1211	県民の森１号	青森市		大釈迦　沢田	65	35	48
1212	前田１号	青森市		大釈迦　前田	60	50	6
1213	野尻	青森市		大釈迦　前田	100	60	13
			青森市　　計	65 箇所			
178	宇野田	弘前市		小友　神原	101	65	15
179	鶴喰１号	弘前市		鬼沢　鶴喰	220	55	8
180	茂森町２号	弘前市		西茂森　一丁目	80	45	10
181	茂森新町	弘前市		西茂森　一丁目	155	60	15
182	桜庭３号	弘前市		桜庭　西田～外山	270	35	20
183	桜庭１号	弘前市		桜庭　久保	200	30	20
184	米ヶ袋１号	弘前市		桜庭　西田	160	45	13
185	中畑	弘前市		中畑　旭岡	350	50	13
186	番館	弘前市		番館　長田	170	60	10
187	米ヶ袋２号	弘前市		桜庭　村元	300	45	15
188	平山	弘前市		平山　平山	170	30	30
189	桜ヶ丘四丁目１号	弘前市		大原　一丁目	60	60	6
190	山元３号	弘前市		坂本　山元	94	30	45
191	石川	弘前市		石川　大仏	290	60	15
192	乳井３号	弘前市		乳井　乳井	140	40	5
193	乳井１号	弘前市		乳井　乳井	150	50	7
194	乳井２号	弘前市		乳井　乳井	300	32	40
1191	宮川３号	弘前市		折笠　宮川	130	40	5
1192	茂森町	弘前市		茂森町　一丁目	80	50	10
1193	館後	弘前市		館後　館後	150	35	10
1194	国吉	弘前市		国吉　坂本	410	50	10
1195	桜庭２号	弘前市		桜庭　鳴瀬	240	40	9
1196	番館２号	弘前市		番館　長田	70	65	6
1197	一野渡	弘前市		一野渡　岡本	650	45	6
1198	大沢５号	弘前市		大沢　上村元	30	42	12
1199	大仏	弘前市		石川　大仏	30	36	7
221	植田	弘前市		植田　山下	150	30	15
222	山下	弘前市		植田　山下	150	30	20
223	富田４号	弘前市		葛原　富田	150	40	5
224	宮地	弘前市		宮地　諏訪林	180	30	20
225	堰根	弘前市		紙漉沢　堰根	30	34	40
226	坂市	弘前市		坂市　坂市沢	230	40	15
227	里見４号	弘前市		五所　里見	85	40	7
228	沢田	弘前市		沢田　園村	500	55	50
229	大助	弘前市		大助　大助	200	35	30
230	山田５号	弘前市		相馬　山田	120	40	15
231	山田４号	弘前市		相馬　山田	40	40	15
232	山田３号	弘前市		相馬　山田	150	40	15
233	山田２号	弘前市		相馬　山田	110	45	13
1204	藤沢１号	弘前市		藤沢　野田	160	35	15
1205	山田１号	弘前市		相馬　山田	110	45	13
			弘前市　　計	41 箇所			
341	北雷平	八戸市		市川町　北雷平	200	45	25
342	南雷平	八戸市		市川町　南雷平	95	33	8
343	尻引前山１号	八戸市		市川町　尻引前山	125	45	5
344	桔梗野	八戸市		市川町　桔梗野	55	40	5
345	八太郎区域	八戸市		河原木　八太郎	245	60	13
346	日計２号区域	八戸市		河原木　日計	675	50	27
347	日計１号区域	八戸市		河原木　日計	645	45	25
348	谷地畑	八戸市		河原木　谷地畑	320	30	26
349	小田上区域	八戸市		河原木　小田上	80	45	13
350	小田区域	八戸市		河原木　小田	140	40	16
351	小田３号	八戸市		河原木　小田	20	40	20
352	小田２号	八戸市		河原木　小田	30	40	30
353	高館前１号	八戸市		河原木　高館前	143	32	16

箇所番号	箇　所　名	郡　市	町　村	大　字　小　字	地　形　要　因		
					延長（m）	傾斜度	斜面高（m）
354	高館１号	八戸市		河原木　高館	400	40	10
355	田端区域	八戸市		尻内町　田端	300	35	20
356	林ノ前区域	八戸市		尻内町　林ノ前	280	40	15
357	根岸山添区域	八戸市		尻内町　根岸山添	275	40	15
358	滝谷沢２号区域	八戸市		尻内町　滝谷沢	120	35	15
359	滝谷沢３号	八戸市		尻内町　滝谷沢	80	60	20
360	正法寺区域	八戸市		尻内町　正法寺	410	40	18
361	洞区域	八戸市		尻内町　洞	150	45	18
362	桜沢区域	八戸市		豊崎町　彦ヶ沢	240	40	15
363	桜沢２号	八戸市		豊崎町　桜沢	191	44	11
364	桜沢３号	八戸市		豊崎町　桜沢	242	30	20
365	上七崎	八戸市		豊崎町　上七崎	254	31	12
366	滝谷	八戸市		豊崎町　滝谷	147	40	8
367	棚久保	八戸市		鮫町　棚久保	76	44	6
368	小舟渡平１号	八戸市		鮫町　小舟渡平	110	50	10
369	下盲久保１号	八戸市		鮫町　下盲久保	100	55	15
370	鮫	八戸市		鮫町　鮫	330	45	5
371	人形沢区域	八戸市		白銀町　人形沢	220	45	10
372	人形沢２号区域	八戸市		白銀町　人形沢	120	50	5
373	北側本町区域	八戸市		白銀町　下夕通	135	50	15
374	白銀四丁目	八戸市		白銀四丁目	195	40	12
375	浜崖区域	八戸市		白銀町　浜崖	310	45	15
376	浜崖２号	八戸市		白銀町　浜崖	90	70	9
377	大沢片平区域	八戸市		白銀町　大沢片平	280	45	12
378	大沢区域	八戸市		湊町　大沢	270	45	12
379	上ノ山区域	八戸市		湊町　上ノ山	360	45	14
380	館鼻２号区域	八戸市		湊町　館鼻	325	40	15
381	下条区域	八戸市		湊町　下条	280	45	11
382	館鼻区域	八戸市		湊町　下条	163	50	7
383	上ノ山２号区域	八戸市		湊町　本町	120	50	15
384	桜ヶ丘区域	八戸市		大久保　小久保	150	40	7
385	小久保尻	八戸市		大久保　小久保尻	70	40	10
386	丑鞍森１号	八戸市		新井田　丑鞍森	80	65	9
387	前田	八戸市		新井田　前田	60	60	8
388	犬森	八戸市		妙　犬森	60	65	35
389	古里１号	八戸市		松館　古里	30	45	7
390	三八城公園下区域	八戸市		内丸一丁目	100	75	8
391	内丸一丁目区域	八戸市		内丸一丁目	260	45	10
392	館越下区域	八戸市		田向　館越下	260	35	15
393	吹上六丁目１号	八戸市		吹上六丁目	60	75	6
394	石手洗	八戸市		石手洗　石手洗	220	45	12
395	赤坂１号	八戸市		田面木　赤坂	60	40	11
396	沢里山３号区域	八戸市		沢里　休場	75	55	5
397	沢里山区域	八戸市		沢里　休場	160	45	10
398	沢里山２号区域	八戸市		沢里　沢里山	65	70	6
399	葭谷地	八戸市		糠塚　葭谷地	70	40	5
400	蟹澤区域	八戸市		糠塚　蟹澤	150	50	10
401	小峠区域	八戸市		是川　小峠	100	40	15
402	小峠２号	八戸市		是川　小峠	240	40	18
403	中居河原	八戸市		是川　中居河原	30	35	7
404	館前区域	八戸市		是川　館前	150	40	10
405	上館場区域	八戸市		櫛引　上館場	200	45	13
406	鷹待場	八戸市		櫛引　鷹待場	210	60	7
407	寺沢１号	八戸市		櫛引　寺沢	210	45	9
408	寺沢２号	八戸市		櫛引　寺沢	130	45	8
409	烏沢	八戸市		櫛引　烏沢	180	45	13
410	大平森	八戸市		上野　大平森	120	40	15
1174	滝谷沢区域	八戸市		尻内町　滝谷沢	180	30	25
1175	三島上	八戸市		白銀町　三島上	83	42	7
564	巻区域	八戸市		島守　上巻	160	40	30
565	沢代	八戸市		島守　沢代	200	40	40
566	門前区域	八戸市		島守　外館	250	40	10
567	下門前区域	八戸市		島守　館	340	60	14

箇所番号	箇　所　名	郡　市	町　村	大　字　小　字	地　形　要　因		
					延長（m）	傾斜度	斜面高（m）
568	坂本	八戸市		島守　坂本	180	70	22
569	相畑１号区域	八戸市		島守　相畑	200	40	50
1176	古里区域	八戸市		島守　古里	300	60	28
			八戸市　　計	79 箇所			
195	竹田町	黒石市		竹田町	150	45	6
196	境松１号	黒石市		境松　一丁目	150	30	10
197	境松２号	黒石市		黒石	100	45	10
198	長崎	黒石市		長崎　長崎	850	45	15
199	福民	黒石市		牡丹平　牡丹平	40	70	12
200	石名坂	黒石市		石名坂　川原子	230	60	15
201	山辺１号	黒石市		袋　上野	140	40	30
202	龍ノ口４号	黒石市		高賀野　高田	113	45	13
203	豊岡２号	黒石市		花巻　長坂南	40	45	5
204	花巻	黒石市		花巻　地蔵沢	120	40	15
205	毛内	黒石市		袋　村元	150	40	20
206	上野	黒石市		上野	139	50	30
207	黒森山１号	黒石市		南中野　黒森下	75	40	250
208	大川原１号	黒石市		大川原　蒐森下	170	45	9
209	大川原２号	黒石市		西茂森　一丁目	80	50	10
210	黒森下１号	黒石市		南中野　黒森下	113	40	25
211	温湯３号	黒石市		南中野	30	50	9
212	温湯２号	黒石市		南中野	70	45	10
213	中野	黒石市		南中野　家岸	190	65	12
214	富田１号	黒石市		袋　富田	50	70	7
215	袋１号	黒石市		袋　富田	110	40	7
216	板留	黒石市		板留　大川添	140	35	25
217	宮下	黒石市		板留　宮下	150	45	13
218	落合	黒石市		板留　富山富田	130	35	30
219	杉の沢	黒石市		板留	250	50	30
220	青荷１号	黒石市		沖浦　青荷沢	130	50	28
1169	浅瀬石川ダム	黒石市		板留　杉の沢	107	60	90
1200	新道下	黒石市		温湯　新道下	150	60	14
1201	温湯１号	黒石市		温湯	90	40	20
1202	袋２号	黒石市		袋　富田	160	40	7
1203	水沢	黒石市		板留	120	45	20
			黒石市　　計	31 箇所			
627	飯詰（１）	五所川原市		飯詰　福泉	320	38	7
628	飯詰（２）	五所川原市		飯詰　福泉	140	40	9
629	前田野目区域	五所川原市		前田野目　砂田	113	42	21
652	脇元区域	五所川原市		脇元　野脇	359	35	93
653	太田区域	五所川原市		太田　山の井	160	48	8
			五所川原市　　計	5 箇所			
680	大沢田１号	十和田市		大沢田　大沢田	280	73	10
681	妻ノ神	十和田市		洞内　妻ノ神	100	40	26
682	菖蒲渡１号	十和田市		深持　菖蒲渡	160	45	18
683	舟沢	十和田市		深持　舟沢	30	38	40
684	梅家ノ下１号	十和田市		深持　梅家ノ下	270	38	50
685	沼袋１号	十和田市		赤沼　沼袋	110	34	25
686	赤沼区域	十和田市		赤沼　上川原	300	32	12
687	白上１号	十和田市		相坂　白上	15	45	5
688	上館	十和田市		切田　上館	150	46	14
689	万内１号	十和田市		米田　万内	240	38	12
690	北野１号	十和田市		米田　北野	150	43	17
691	高谷	十和田市		米田　高谷	290	38	24
692	向町１号	十和田市		米田　向町	140	65	20
693	向町２号	十和田市		米田　向町	170	45	15
694	野月	十和田市		米田　野月	195	50	10
695	種原１号	十和田市		米田　種原	180	47	15
696	川尻１号	十和田市		米田　川尻	210	45	17
697	中屋敷１号	十和田市		切田　中屋敷	160	47	10
698	川原１号	十和田市		滝沢　川原	90	53	24
699	館１号	十和田市		滝沢　館	165	30	11
700	館２号	十和田市		滝沢　館	310	48	8

箇所番号	箇　所　名	郡　市	町　村	大　字　小　字	地　形　要　因		
					延長（m）	傾斜度	斜面高（m）
701	日向山１号	十和田市		滝沢　日向山	45	30	10
783	川口下	十和田市		法量　川口下	80	45	60
784	新田	十和田市		法量　新田	213	50	15
785	中里区域	十和田市		法量　中里	440	40	50
786	家ノ前	十和田市		法量　家ノ前	146	47	8
787	山屋	十和田市		法量　山屋	668	54	90
788	鳥谷附	十和田市		法量　鳥谷附	612	38	20
789	大筋１号	十和田市		法量　大筋	279	30	51
790	立石１号	十和田市		奥瀬　立石	256	51	10
791	立石２号	十和田市		奥瀬　立石	213	47	45
792	尻貝下	十和田市		法量　尻貝下	215	43	81
793	焼山１号	十和田市		法量　焼山	300	30	6
794	焼山２号	十和田市		法量　焼山	265	45	13
795	焼山３号	十和田市		法量　焼山	208	34	64
796	焼山４号	十和田市		法量　焼山	140	31	50
797	焼山５号	十和田市		法量　焼山	306	36	38
798	焼山６号	十和田市		法量　焼山	77	39	12
799	焼山７号	十和田市		法量　焼山	320	41	165
800	栃久保１号	十和田市		奥瀬　栃久保	243	48	72
801	栃久保２号	十和田市		奥瀬　栃久保	75	40	150
802	栃久保３号	十和田市		奥瀬　栃久保	260	32	11
803	栃久保４号	十和田市		奥瀬　栃久保	230	50	9
804	栃久保５号	十和田市		奥瀬　栃久保	260	35	65
805	栃久保６号	十和田市		奥瀬　栃久保	100	35	150
806	栃久保７号	十和田市		奥瀬　栃久保	113	50	91
807	栃久保８号	十和田市		奥瀬　栃久保	120	50	150
808	蔦野湯	十和田市		奥瀬　蔦野湯	220	49	8
809	仙人平	十和田市		奥瀬　仙人平	78	58	30
810	猿倉	十和田市		奥瀬　猿倉	125	64	13
811	十和田１号	十和田市		奥瀬　十和田	176	36	96
812	十和田２号	十和田市		奥瀬　十和田	252	36	93
813	十和田３号	十和田市		奥瀬　十和田	142	35	202
814	十和田４号	十和田市		奥瀬　十和田	90	30	65
815	十和田５号	十和田市		奥瀬　十和田	285	42	14
816	十和田６号	十和田市		奥瀬　十和田	356	36	18
817	十和田７号	十和田市		奥瀬　十和田	172	45	44
			十和田市　　計	57 箇所			
702	早稲田１号	三沢市		三沢　早稲田	100	37	30
703	淋代平１号	三沢市		三沢　淋代平	150	42	23
704	花園町三丁目	三沢市		花園町三丁目	75	38	10
705	新町四丁目１号	三沢市		新町四丁目	54	53	6
706	新町四丁目２号	三沢市		新町四丁目	212	53	6
707	新町二丁目１号	三沢市		新町二丁目	100	30	15
708	新町区域	三沢市		新町二丁目	180	38	6
709	猫又区域	三沢市		新町二丁目	280	42	13
710	本町７号区域	三沢市		新町二丁目	290	52	13
711	本町４号区域	三沢市		本町四丁目	160	35	10
712	本町５号区域	三沢市		本町四丁目	116	60	6
713	本町６号区域	三沢市		本町四丁目	187	40	21
714	本町区域	三沢市		栄町一丁目	400	37	13
715	栄町一丁目２号区域	三沢市		栄町一丁目	62	72	8
716	栄町一丁目区域	三沢市		栄町一丁目	255	42	11
717	栄町三丁目区域	三沢市		栄町三丁目	150	42	14
718	栄町三丁目	三沢市		栄町三丁目	142	51	10
719	本町２号区域	三沢市		古間木山	195	41	10
720	本町３号区域	三沢市		古間木山	70	57	11
721	古間木山１号	三沢市		古間木山	50	58	10
722	古間木山２号区域	三沢市		古間木山	74	40	10
723	古間木山区域	三沢市		古間木山	154	37	15
724	古間木山２号	三沢市		古間木山	73	32	11
725	古間木山３号	三沢市		古間木山	110	71	9
726	古間木山４号	三沢市		古間木山	64	43	8
727	古間木区域	三沢市		古間木一丁目	114	43	14

箇所番号	箇　所　名	郡　市	町　村	大　字　小　字	地　形　要　因		
					延長（m）	傾斜度	斜面高（m）
728	古間木一丁目１号	三沢市		古間木一丁目	115	54	10
729	本町二丁目	三沢市		本町二丁目	87	50	6
730	春日台二丁目１号	三沢市		春日台二丁目	127	59	9
731	春日台二丁目２号	三沢市		春日台二丁目	140	38	9
732	春日台二丁目３号	三沢市		春日台二丁目	86	43	6
1177	猫又１号	三沢市		三沢　猫又	288	32	12
			三沢市　　計	32 箇所			
881	大湊１号	むつ市		大湊　宇曽利川村下ノ内大道下	70	42	5
882	宇田１号	むつ市		宇田町	70	34	6
883	宇田２号	むつ市		宇田町	100	70	5
884	川守４号区域	むつ市		川守町	350	52	9
885	川守３号区域	むつ市		川守町	70	45	5
886	川守２号区域	むつ市		川守町	180	60	5
887	川守１号区域	むつ市		川守町	140	45	6
888	大湊上町	むつ市		大湊上町	170	48	8
889	並川町１号	むつ市		並川町	165	35	8
890	梨子木平１号	むつ市		大平　梨子木平	110	40	6
891	梨子木平２号	むつ市		大平　梨子木平	50	50	7
892	梨子木平３号	むつ市		大平　梨子木平	110	35	8
893	小川町区域	むつ市		小川町二丁目	150	35	7
894	小川町３号	むつ市		小川町二丁目	150	42	6
895	小川町２号区域	むつ市		小川町二丁目	230	48	13
896	柳町２号	むつ市		柳町二丁目	100	45	8
897	柳町区域	むつ市		柳町三丁目	580	45	12
898	赤坂区域	むつ市		田名部　下町	500	30	20
899	関根１号	むつ市		関根　北関根	240	42	5
900	関根２号	むつ市		関根　北関根	100	37	15
901	関根３号	むつ市		関根　北関根ノ内袖角地	50	32	6
1173	桜木町区域	むつ市		桜木町	150	38	7
902	蛎崎区域	むつ市		蛎崎　寺ノ前	330	42	12
903	楢木平	むつ市		宿野部　楢木平	100	42	6
904	檜川２号区域	むつ市		檜川　川代	230	35	10
905	檜川３号	むつ市		檜川　川代	120	36	10
906	檜川区域	むつ市		檜川　川代	340	38	13
907	高野川区域	むつ市		川内　高野川	180	45	7
908	田野沢	むつ市		川内　田野沢	450	40	9
909	袰川	むつ市		川内　袰川	20	30	10
910	赤滝山国有林１号	むつ市		大畑　赤滝山国有林	40	36	170
911	薬研１号	むつ市		大畑　薬研	70	30	90
912	薬研２号	むつ市		大畑　薬研	170	46	13
913	薬研３号	むつ市		大畑　薬研	100	30	95
914	小目名村	むつ市		大畑　小目名村	260	34	20
915	本町１号	むつ市		大畑　本町	240	32	33
916	筒万坂	むつ市		大畑　筒万坂	180	32	14
917	八幡湯坂区域	むつ市		大畑　湯坂下	410	41	30
918	湯坂下区域	むつ市		大畑　湯坂下	150	32	30
919	湯坂下２号	むつ市		大畑　湯坂下	100	53	7
920	孫次郎間区域	むつ市		大畑　孫次郎間	640	45	16
921	茶水区域	むつ市		大畑　孫次郎間	230	42	15
922	二枚橋区域	むつ市		大畑　二枚橋	470	52	19
923	二枚橋２号区域	むつ市		大畑　二枚橋	265	36	20
924	釣屋浜１号	むつ市		大畑　釣屋浜	140	53	24
925	釣屋浜２号	むつ市		大畑　釣屋浜	15	32	10
926	釣屋浜３号	むつ市		大畑　釣屋浜	80	37	47
927	木野部１号	むつ市		大畑　木野部	240	30	23
928	木野部２号	むつ市		大畑　木野部	200	50	22
929	木野部３号	むつ市		大畑　木野部	120	50	17
930	佐助川１号	むつ市		大畑　佐助川	750	30	24
931	佐助川２号	むつ市		大畑　佐助川	150	30	26
932	赤川区域	むつ市		大畑　大赤川	193	55	12
1016	九艘泊区域	むつ市		脇野沢　九艘泊	500	35	110
1020	芋田区域	むつ市		脇野沢　九艘泊	120	38	15

箇所番号	箇所名	郡市	町村	大字小字	地形要因		
					延長（m）	傾斜度	斜面高（m）
1021	蛸田１号	むつ市		脇野沢　蛸田	150	40	23
1022	寄浪区域	むつ市		脇野沢　奇浪	560	37	12
1024	新井田区域	むつ市		脇野沢　新井田	230	40	13
1025	脇野沢区域	むつ市		脇野沢　渡向	200	60	14
1026	桂沢区域	むつ市		脇野沢　桂沢	440	50	8
1027	小沢５号	むつ市		小沢　口広	80	35	15
1028	小沢２号区域	むつ市		小沢　小沢	80	38	5
1029	小沢区域	むつ市		小沢　小沢	130	35	7
1030	小沢３号区域	むつ市		小沢　鹿間平	190	36	6
1031	小沢４号区域	むつ市		小沢　鹿間平	90	50	7
			むつ市　　計	65 箇所			
1163	筒木坂	つがる市		筒木坂　松本	115	35	10
1164	田小屋野	つがる市		館岡　田小屋野	330	47	6
1165	丸山	つがる市		丸山　竹鼻	100	60	8
1155	深沢区域	つがる市		富菟　三室・屏風山	230	34	15
1156	権現区域	つがる市		富菟　萱津・屏風山	250	40	27
1157	富菟２号区域	つがる市		富菟　去来見・屏風山	105	40	5
1158	富菟区域	つがる市		富菟　藪分・屏風山・静	270	35	15
1159	富菟３号区域	つがる市		富菟　屏風山	220	36	16
1160	富菟４号	つがる市		富菟　千年	220	40	8
1161	花林区域	つがる市		車力　花林・若花・杵谷・宮元	305	40	15
1162	向町区域	つがる市		牛潟　柏山・鷲野沢	170	43	12
			つがる市　　計	11 箇所			
296	稲元	平川市		尾崎　稲元	150	65	6
297	堀合１号	平川市		唐竹　堀合	140	50	8
298	唐竹３号	平川市		唐竹　苺原	250	45	7
299	広船１号	平川市		広船　山下	270	45	7
300	広船３号	平川市		広船　広沢	250	50	8
301	広船４号	平川市		広船　広沢	192	50	10
302	唐竹２号	平川市		唐竹　苺原	200	40	5
303	向川原田２号	平川市		唐竹　高田	180	45	8
304	唐竹１号	平川市		唐竹　堀合	250	30	15
305	芦毛沢	平川市		唐竹　芦毛沢	70	41	14
306	井沢	平川市		唐竹　井沢	120	50	8
307	白岩	平川市			75	40	40
308	川辺１号	平川市		小国　川原田	330	40	30
309	川辺２号	平川市		小国　川辺	60	60	30
310	川辺３号	平川市		小国　山下	280	45	20
311	山下	平川市		小国　山下	270	45	40
312	虹の湖温泉	平川市		切明　山下	600	38	50
313	葛川３号	平川市		葛川　大川添	140	45	15
314	葛川４号	平川市		葛川　田ノ沢	100	35	30
315	葛川２号	平川市		葛川　折戸	180	40	20
316	葛川１号	平川市		葛川　家岸	140	40	8
317	井戸沢１号	平川市		葛川　上の平	200	30	70
318	坂本	平川市		切明　坂本	180	40	30
319	井戸沢２号	平川市		切明　上井戸	280	45	30
320	温川２号	平川市		切明　津根川森	110	35	40
1214	山下３号	平川市		小国　山下	100	30	60
321	安田１号	平川市		古懸　安田	180	45	12
322	安田２号	平川市		古懸　安田	180	45	12
323	古懸２号	平川市		古懸　安田	220	40	20
324	堂ノ上	平川市		古懸　堂ノ上	135	35	14
325	古懸１号	平川市		古懸　門前	260	45	10
326	鯨森	平川市		碇ヶ関　鯨森	160	35	40
327	三笠山２号	平川市		碇ヶ関　三笠山	75	30	20
328	三笠山	平川市		碇ヶ関　三笠山	130	45	10
329	白沢	平川市		碇ヶ関　白沢	130	35	45
330	白沢２号	平川市		碇ヶ関　白沢	120	70	7
331	碇ヶ関	平川市		碇ヶ関　碇ヶ関	180	42	25
332	二ノ渡	平川市		久吉　二ノ渡	250	30	30
333	蓮ヶ平１号	平川市		久吉　蓮ヶ平	350	40	40
334	蓮ヶ平２号	平川市		久吉　蓮ヶ平	380	40	30

箇所番号	箇　所　名	郡　市	町　村	大　字　小　字	地　形　要　因		
					延長（m）	傾斜度	斜面高（m）
335	たけのこの里	平川市		久吉　遠部	30	36	45
336	西碇ヶ関山	平川市		碇ヶ関　西碇ヶ関	310	35	45
337	湯ノ沢３号	平川市		碇ヶ関　西碇ヶ関	150	50	20
338	湯ノ沢１号	平川市		碇ヶ関　西碇ヶ関	120	45	10
339	西碇ヶ関山３号	平川市		久吉　遠部	50	35	25
340	古遠部温泉	平川市		久吉　遠部	35	42	16
1171	津刈	平川市		久吉　蕨ヶ平	55	35	15
1172	遠部	平川市		久吉　遠部	10	48	20
			平川市　　計	48 箇所			
53	鍵懸１号	東津軽郡	平内町	土屋　鍵懸	260	65	15
54	鍵懸２号	東津軽郡	平内町	土屋　鍵懸	180	45	25
55	鍵懸３号	東津軽郡	平内町	土屋　鍵懸	150	45	15
56	土屋１号	東津軽郡	平内町	土屋　淀川	200	45	12
57	ナヌカ沢	東津軽郡	平内町	土屋　ナヌカ沢	140	45	7
58	浪打２号区域	東津軽郡	平内町	浪打　深沢	150	45	15
59	浪打区域	東津軽郡	平内町	浪打　深沢	30	55	30
60	山口区域	東津軽郡	平内町	山口　前田	150	50	12
61	小豆沢区域	東津軽郡	平内町	小豆沢　茂浦沢	330	45	8
62	小湊	東津軽郡	平内町	小湊　和田	120	55	6
63	清水川２号区域	東津軽郡	平内町	清水川　和山	125	45	5
64	清水川区域	東津軽郡	平内町	清水川　道巣	170	45	5
65	口広２号	東津軽郡	平内町	口広　水須	180	40	5
66	口広区域	東津軽郡	平内町	口広　左エ門次郎	85	60	6
67	堤ヶ沢	東津軽郡	平内町	盛田　堤ヶ沢	200	60	15
68	福島	東津軽郡	平内町	福島　福島	260	30	15
69	雷電林１号	東津軽郡	平内町	浅所　雷電林	250	40	30
70	浅所２号区域	東津軽郡	平内町	浅所　浅所	300	80	18
71	浅所区域	東津軽郡	平内町	東滝　間木	540	60	30
72	東滝区域	東津軽郡	平内町	東滝　間木	790	45	15
74	東滝２号区域	東津軽郡	平内町	東滝　滝	195	45	6
75	立石子	東津軽郡	平内町	東田沢　立石子	280	45	10
76	東田沢２号区域	東津軽郡	平内町	東田沢　田沢	68	40	5
77	東田沢区域	東津軽郡	平内町	東田沢　小舘	25	30	30
78	東田沢３号	東津軽郡	平内町	東田沢　小舘	350	60	80
79	久慈ノ浜区域	東津軽郡	平内町	東田沢　横峰	150	50	20
80	稲生１号	東津軽郡	平内町	稲生　稲生	180	40	7
81	稲生２号	東津軽郡	平内町	稲生　稲生	90	30	15
82	稲生３号	東津軽郡	平内町	稲生　深沢	120	50	7
83	浦田１号	東津軽郡	平内町	茂浦　後蒐	110	55	7
84	浦田２号	東津軽郡	平内町	茂浦　月泊	280	50	10
85	浦田３号	東津軽郡	平内町	茂浦　月泊	90	70	7
86	観音崎１号	東津軽郡	平内町	茂浦　釜場	120	50	25
87	観音崎２号	東津軽郡	平内町	茂浦　釜場	60	90	20
88	茂浦区域	東津軽郡	平内町	茂浦　茂浦	350	60	40
89	茂浦２号区域	東津軽郡	平内町	茂浦　茂浦	110	70	9
90	家ノ下区域	東津軽郡	平内町	中野　家ノ下	50	40	63
91	外ノ沢	東津軽郡	平内町	小湊　外ノ沢	20	50	7
1181	大和山	東津軽郡	平内町	外童子　滝ノ沢	140	45	30
			平内町　　計	39 箇所			
104	二ツ石１号	東津軽郡	今別町	浜名　二ツ石	220	45	35
105	今別２号	東津軽郡	今別町	今別　今別	240	45	8
106	今別１号	東津軽郡	今別町	今別　今別	40	45	8
107	山崎区域	東津軽郡	今別町	山崎　山元	200	45	20
108	与茂内１号	東津軽郡	今別町	大泊　与茂内	200	40	20
109	大村元１号	東津軽郡	今別町	大泊　大村元	460	40	20
110	大村元２号	東津軽郡	今別町	大泊　大村元	70	45	15
111	鋳釜２号区域	東津軽郡	今別町	大泊　鋳釜	380	60	20
113	袰月３号	東津軽郡	今別町	袰月　袰村元	170	70	35
114	袰月区域	東津軽郡	今別町	袰月　袰村元	420	60	30
115	袰月２号区域	東津軽郡	今別町	袰月　村元	65	50	35
116	袰月５号	東津軽郡	今別町	袰月　村元	40	45	10
117	砂ヶ森区域	東津軽郡	今別町	砂ヶ森　赤根沢	970	60	35
120	奥平部３号区域	東津軽郡	今別町	奥平部　村元道添	350	35	35

箇所番号	箇　所　名	郡　市	町　村	大　字　小　字	地　形　要　因		
					延長（m）	傾斜度	斜面高（m）
121	奥平部１号区域	東津軽郡	今別町	奥平部　村元道添	160	30	35
122	奥平部２号区域	東津軽郡	今別町	奥平部　村元道添	150	80	20
123	奥村元区域	東津軽郡	今別町	奥平部　奥村元	300	80	30
124	奥村元２号区域	東津軽郡	今別町	奥平部　奥村元	180	60	30
125	中沢１号	東津軽郡	今別町	今別　中沢	100	40	15
126	深沢	東津軽郡	今別町	大川平　深沢	230	60	8
1189	袰月４号	東津軽郡	今別町	袰月　村下	180	80	30
			今別町　　計	21 箇所			
92	塩越区域	東津軽郡	外ヶ浜町	石浜　塩越	1330	55	30
95	石浜区域	東津軽郡	外ヶ浜町	石浜　磯ノ山	905	45	30
99	磯ノ山１号	東津軽郡	外ヶ浜町	石浜　磯ノ山	270	50	30
100	宮本	東津軽郡	外ヶ浜町	中師　宮本	150	60	30
101	蟹田区域	東津軽郡	外ヶ浜町	蟹田　蟹田	100	45	15
102	丑ヶ沢１号	東津軽郡	外ヶ浜町	蟹田　丑ヶ沢	190	45	20
1182	田ノ沢２号	東津軽郡	外ヶ浜町	蟹田　田ノ沢	90	80	15
129	元宇田１号	東津軽郡	外ヶ浜町	石崎　元宇田	750	60	70
130	元宇田２号	東津軽郡	外ヶ浜町	石崎　元宇田	210	45	30
131	宇田区域	東津軽郡	外ヶ浜町	石崎　元宇田	550	50	40
132	弥蔵釜１号	東津軽郡	外ヶ浜町	石崎　弥蔵釜	330	40	20
133	弥蔵釜２号	東津軽郡	外ヶ浜町	石崎　弥蔵釜	290	40	40
134	今津区域	東津軽郡	外ヶ浜町	今津　間沢	80	45	7
135	舟岡４号区域	東津軽郡	外ヶ浜町	石浜　舟岡	370	45	85
136	舟岡１号区域	東津軽郡	外ヶ浜町	石浜　舟岡	360	45	30
137	舟岡３号区域	東津軽郡	外ヶ浜町	石浜　舟岡	440	50	20
139	舟岡２号区域	東津軽郡	外ヶ浜町	石浜　舟岡	180	45	20
140	磯山２号	東津軽郡	外ヶ浜町	石浜　磯山	210	40	30
141	磯山３号	東津軽郡	外ヶ浜町	石浜　磯山	370	50	30
142	磯山区域	東津軽郡	外ヶ浜町	石浜　磯山	370	60	25
143	磯山４号	東津軽郡	外ヶ浜町	石浜　磯山	370	60	30
1185	弥蔵釜３号	東津軽郡	外ヶ浜町	石崎　弥蔵釜	90	50	20
144	龍浜１号	東津軽郡	外ヶ浜町	宇鉄　龍浜	300	40	40
145	龍浜２号	東津軽郡	外ヶ浜町	宇鉄　龍浜	90	70	100
146	竜飛区域	東津軽郡	外ヶ浜町	宇鉄　竜飛	470	60	50
147	鎧島区域	東津軽郡	外ヶ浜町	宇鉄　鎧島	170	45	30
148	梹榔３号区域	東津軽郡	外ヶ浜町	宇鉄　梹榔	170	45	30
149	梹榔２号区域	東津軽郡	外ヶ浜町	宇鉄　梹榔	120	45	30
150	梹榔区域	東津軽郡	外ヶ浜町	宇鉄　梹榔	350	70	30
151	鳴神区域	東津軽郡	外ヶ浜町	宇鉄　鳴神	160	40	30
152	鎧島２号区域	東津軽郡	外ヶ浜町	宇鉄　鎧島	150	35	30
153	梨ノ木間	東津軽郡	外ヶ浜町	宇鉄　梨ノ木間	105	35	40
154	鐇泊区域	東津軽郡	外ヶ浜町	宇鉄　鐇泊	130	40	15
155	鐇泊２号区域	東津軽郡	外ヶ浜町	宇鉄　鐇泊	190	65	25
156	上宇鉄１号	東津軽郡	外ヶ浜町	宇鉄　上宇鉄	100	30	20
157	東風泊	東津軽郡	外ヶ浜町	宇鉄　東風泊	70	45	15
158	上宇鉄２号	東津軽郡	外ヶ浜町	宇鉄　上宇鉄	440	45	20
159	上宇鉄３号	東津軽郡	外ヶ浜町	宇鉄　上宇鉄	200	50	20
160	元宇鉄区域	東津軽郡	外ヶ浜町	宇鉄　元宇鉄	170	45	15
161	元宇鉄２号	東津軽郡	外ヶ浜町	宇鉄　元宇鉄	75	60	15
162	釜野沢１号	東津軽郡	外ヶ浜町	宇鉄　釜野沢	230	50	15
163	釜野沢２号	東津軽郡	外ヶ浜町	宇鉄　釜野沢	100	60	15
164	釜野沢３号	東津軽郡	外ヶ浜町	宇鉄　釜野沢	230	50	20
165	釜野沢４号	東津軽郡	外ヶ浜町	宇鉄　釜野沢	370	50	15
166	藤嶋１号	東津軽郡	外ヶ浜町	宇鉄　藤嶋	600	60	20
167	藤嶋２号	東津軽郡	外ヶ浜町	宇鉄　藤嶋	165	50	20
168	藤嶋沢１号	東津軽郡	外ヶ浜町	宇鉄　藤嶋沢	150	50	20
169	藤嶋沢２号	東津軽郡	外ヶ浜町	宇鉄　藤嶋沢	150	50	20
170	六條間	東津軽郡	外ヶ浜町	宇鉄　六條間	850	45	30
171	算用師区域	東津軽郡	外ヶ浜町	三厩　算用師	180	45	25
172	中浜	東津軽郡	外ヶ浜町	三厩　中浜	860	45	25
173	家ノ上	東津軽郡	外ヶ浜町	三厩　家ノ上	150	40	30
174	本町１号	東津軽郡	外ヶ浜町	三厩　本町	170	45	30
175	本町２号	東津軽郡	外ヶ浜町	三厩　本町	260	40	30
176	本町３号	東津軽郡	外ヶ浜町	三厩　本町	130	40	20

箇所番号	箇所名	郡市	町村	大字小字	地形要因		
					延長（m）	傾斜度	斜面高（m）
177	増川区域	東津軽郡	外ヶ浜町	増川　増川	400	45	15
1167	本町５号	東津軽郡	外ヶ浜町	三厩　本町	350	45	20
1168	本町４号	東津軽郡	外ヶ浜町	三厩　本町	80	40	15
1178	川柱	東津軽郡	外ヶ浜町	宇鉄　川柱	130	60	30
1186	桭榔４号	東津軽郡	外ヶ浜町	宇鉄　桭榔	30	80	15
1187	尻神	東津軽郡	外ヶ浜町	宇鉄　尻神	150	80	30
1188	下平	東津軽郡	外ヶ浜町	宇鉄　下平	100	60	15
			外ヶ浜町　計	62 箇所			
127	広瀬区域	東津軽郡	蓬田村	広瀬　坂本	235	50	25
128	瀬辺地区域	東津軽郡	蓬田村	瀬辺地　田浦	180	45	10
1183	坂元	東津軽郡	蓬田村	広瀬　坂元	400	60	20
1184	山田１号	東津軽郡	蓬田村	瀬辺地　山田	120	50	10
			蓬田村　計	4 箇所			
1032	北浮田	西津軽郡	鰺ヶ沢町	北浮田町　今須・今須前田	360	55	19
1033	南浮田町区域	西津軽郡	鰺ヶ沢町	南浮田町　米山	1485	33	42
1034	湯舟１号区域	西津軽郡	鰺ヶ沢町	湯舟町　若山杢沢	195	43	10
1035	湯舟２号区域	西津軽郡	鰺ヶ沢町	湯舟町　七尾	180	35	11
1036	湯舟３号	西津軽郡	鰺ヶ沢町	南浮田町　姥袋	145	55	10
1037	東禿１号	西津軽郡	鰺ヶ沢町	舞戸町　東禿	65	38	16
1038	舞戸区域	西津軽郡	鰺ヶ沢町	舞戸町　北禿・鳴戸	170	45	7
1039	館区域	西津軽郡	鰺ヶ沢町	舞戸町　鷲見	300	30	29
1040	中村区域	西津軽郡	鰺ヶ沢町	中村町　下山ノ井	180	65	15
1041	中村２号	西津軽郡	鰺ヶ沢町	中村町　中山ノ井	120	45	14
1042	細ヶ平	西津軽郡	鰺ヶ沢町	深谷町　細ヶ平	135	42	7
1043	椛ノ沢１号	西津軽郡	鰺ヶ沢町	浜横沢町　椛ノ沢	360	40	9
1044	鹿子石１号	西津軽郡	鰺ヶ沢町	芦萢町　鹿子石	110	43	30
1045	岩谷区域	西津軽郡	鰺ヶ沢町	舞戸町　上富田・桜山	355	50	36
1046	岩谷２号区域	西津軽郡	鰺ヶ沢町	舞戸町　西阿倍野	190	65	32
1047	田中町区域	西津軽郡	鰺ヶ沢町	田中町	260	40	27
1048	七ツ石区域	西津軽郡	鰺ヶ沢町	七ツ石町	255	40	24
1049	本町１号区域	西津軽郡	鰺ヶ沢町	本町	320	45	21
1050	本町２号区域	西津軽郡	鰺ヶ沢町	本町	170	40	27
1051	本町３号区域	西津軽郡	鰺ヶ沢町	本町	340	45	37
1052	本町４号区域	西津軽郡	鰺ヶ沢町	本町	350	45	31
1053	本町５号区域	西津軽郡	鰺ヶ沢町	本町	225	45	32
1054	西松島１号	西津軽郡	鰺ヶ沢町	舞戸町　西松島	95	40	31
1055	釣町区域	西津軽郡	鰺ヶ沢町	釣町・本町	510	45	23
1056	新地町区域	西津軽郡	鰺ヶ沢町	新地町	330	40	31
1057	富根町区域	西津軽郡	鰺ヶ沢町	富根町	130	45	26
1058	淀町区域	西津軽郡	鰺ヶ沢町	淀町・赤石町　大和田	480	40	40
1059	大和田区域	西津軽郡	鰺ヶ沢町	赤石町　大和田	360	45	40
1060	赤石砂山町区域	西津軽郡	鰺ヶ沢町	赤石町　砂山	150	47	33
1061	砂山区域	西津軽郡	鰺ヶ沢町	赤石町　砂山	250	47	34
1062	宇名原	西津軽郡	鰺ヶ沢町	赤石町　宇名原	320	60	29
1063	館前区域	西津軽郡	鰺ヶ沢町	館前町　小津軽沢	235	55	31
1064	後口田区域	西津軽郡	鰺ヶ沢町	館前町　後口田	180	45	19
1065	山子	西津軽郡	鰺ヶ沢町	南金沢町　晴間	300	51	34
1066	菅沼１号	西津軽郡	鰺ヶ沢町	深谷町　菅沼	350	40	20
1067	菅沼２号	西津軽郡	鰺ヶ沢町	深谷町　菅沼	145	45	19
1068	小森	西津軽郡	鰺ヶ沢町	小森町　野田	250	39	165
1069	種里	西津軽郡	鰺ヶ沢町	種里町　有原	70	30	10
1070	上高根山	西津軽郡	鰺ヶ沢町	南金沢町　上高根山	160	34	29
1071	目内崎	西津軽郡	鰺ヶ沢町	南金沢町　平塚	460	30	140
1072	姥袋１号区域	西津軽郡	鰺ヶ沢町	姥袋町　霜坂熊ヶ沢	300	45	53
1073	姥袋２号区域	西津軽郡	鰺ヶ沢町	姥袋町　霜坂熊ヶ沢	320	45	54
1074	牛島区域	西津軽郡	鰺ヶ沢町	姥袋町　大磯	360	38	26
1190	日照田区域	西津軽郡	鰺ヶ沢町	日照田町　下川原	225	36	21
			鰺ヶ沢町　計	44 箇所			
1075	江沢	西津軽郡	深浦町	柳田　江沢	360	31	39
1076	大童子区域	西津軽郡	深浦町	岩坂　長谷野	364	35	22
1077	岩坂区域	西津軽郡	深浦町	岩坂　長谷野	130	30	39
1078	岩坂２号	西津軽郡	深浦町	岩坂　横塚	80	36	14
1079	塩見形区域	西津軽郡	深浦町	北金ヶ沢　塩見形	560	33	65

箇所番号	箇　所　名	郡　市	町　村	大　字　小　字	地　形　要　因		
					延長（m）	傾斜度	斜面高（m）
1080	榊原区域	西津軽郡	深浦町	北金ヶ沢　塩見形	260	52	45
1081	榊原３号	西津軽郡	深浦町	北金ヶ沢　榊原	520	35	46
1082	千畳敷	西津軽郡	深浦町	北金ヶ沢　榊原	320	57	23
1083	榊原２号区域	西津軽郡	深浦町	北金ヶ沢　榊原	200	60	22
1084	田野沢３号区域	西津軽郡	深浦町	北金ヶ沢　榊原・小田沢	210	46	25
1085	田野沢５号区域	西津軽郡	深浦町	田野沢　成瀬・清滝	220	52	23
1086	田野沢４号区域	西津軽郡	深浦町	田野沢　成瀬・清滝	220	45	20
1087	田野沢１号区域	西津軽郡	深浦町	田野沢　汐干浜	320	56	20
1088	田野沢２号区域	西津軽郡	深浦町	田野沢　汐干浜	660	60	12
1089	成瀬	西津軽郡	深浦町	田野沢　成瀬	20	65	13
1090	貝良木	西津軽郡	深浦町	風合瀬　下砂子川	200	70	7
1091	中砂子川１号	西津軽郡	深浦町	風合瀬　中砂子川	170	34	14
1092	風合瀬区域	西津軽郡	深浦町	風合瀬　下砂子川	280	48	22
1093	下村	西津軽郡	深浦町	風合瀬　中砂子川	180	43	9
1094	驫木区域	西津軽郡	深浦町	驫木　亀ヶ崎・津山	95	50	22
1095	塩見崎３号	西津軽郡	深浦町	追良瀬　塩見山平・塩見崎	180	44	46
1096	塩見崎区域	西津軽郡	深浦町	追良瀬　塩見山平・塩見崎	170	39	16
1097	塩見崎２号区域	西津軽郡	深浦町	追良瀬　塩見山平・塩見崎	80	45	10
1098	相野山区域	西津軽郡	深浦町	追良瀬　相野山・相野山大平	420	43	32
1099	広戸２号	西津軽郡	深浦町	広戸　高田中野	90	47	15
1100	広戸区域	西津軽郡	深浦町	広戸　母沢家岸・家野上	160	45	26
1101	家野上	西津軽郡	深浦町	広戸　家野上	20	35	17
1102	吾妻沢１号	西津軽郡	深浦町	深浦　吾妻沢	30	33	32
1103	苗代沢２号	西津軽郡	深浦町	深浦　蓙野	130	49	24
1104	蓙野区域	西津軽郡	深浦町	深浦　蓙野	330	50	25
1105	千年坂区域	西津軽郡	深浦町	深浦　苗代沢	100	50	22
1106	苗代沢区域	西津軽郡	深浦町	深浦　苗代沢	430	47	38
1107	新坂区域	西津軽郡	深浦町	深浦　岡町・猿神鼻岩下	210	50	36
1108	万年坂区域	西津軽郡	深浦町	深浦　浜町	160	41	25
1109	浜町２号区域	西津軽郡	深浦町	深浦　浜町	370	57	32
1110	中沢区域	西津軽郡	深浦町	深浦　中沢	400	40	51
1111	中沢３号	西津軽郡	深浦町	深浦　中沢	65	34	44
1112	中沢４号	西津軽郡	深浦町	深浦　中沢	230	42	45
1113	中沢２号	西津軽郡	深浦町	深浦　中沢	125	30	18
1114	浜町１号区域	西津軽郡	深浦町	深浦　浜町・寅平	310	55	27
1115	川原町区域	西津軽郡	深浦町	深浦　浜町	70	80	15
1116	元城区域	西津軽郡	深浦町	深浦　元城	230	42	45
1117	元深浦１号	西津軽郡	深浦町	深浦　元深浦	90	39	36
1118	元深浦２号	西津軽郡	深浦町	深浦　元深浦	90	33	45
1119	岬の町区域	西津軽郡	深浦町	深浦　元深浦	170	35	22
1120	岡崎２号区域	西津軽郡	深浦町	深浦　岡崎	220	53	27
1121	岡崎１号区域	西津軽郡	深浦町	深浦　岡崎	300	63	25
1122	弁天島	西津軽郡	深浦町	深浦　岡崎	50	68	10
1123	岡崎３号	西津軽郡	深浦町	深浦　岡崎	55	38	12
1124	艫作	西津軽郡	深浦町	艫作　清滝	20	56	30
1125	沢辺区域	西津軽郡	深浦町	沢辺　沢辺	800	61	20
1126	吉花区域	西津軽郡	深浦町	沢辺　吉花	70	50	10
1127	浜野区域	西津軽郡	深浦町	岩崎　浜野	320	45	25
1128	玉坂区域	西津軽郡	深浦町	岩崎　玉坂	420	40	35
1129	玉坂２号区域	西津軽郡	深浦町	岩崎　玉坂	120	45	40
1130	脇ノ沢区域	西津軽郡	深浦町	岩崎　脇ノ沢	800	48	45
1131	松原２号	西津軽郡	深浦町	岩崎　松原	200	42	27
1132	松原区域	西津軽郡	深浦町	岩崎　松原	580	41	48
1133	久田	西津軽郡	深浦町	久田　桐ノ沢	180	40	12
1134	桐ノ沢	西津軽郡	深浦町	久田　桐ノ沢	100	33	45
1135	松浦区域	西津軽郡	深浦町	森山　松浦	320	50	50
1136	森山１号	西津軽郡	深浦町	松神　下浜松	70	40	35
1137	森山２号	西津軽郡	深浦町	松神　下浜松	80	55	23
1138	下浜松区域	西津軽郡	深浦町	松神　下浜松	170	48	60
1139	十二湖１号	西津軽郡	深浦町	松神山国有林	100	50	35
1140	十二湖２号	西津軽郡	深浦町	松神山国有林	60	50	30
1141	十二湖３号	西津軽郡	深浦町	松神山国有林	50	43	40
1142	下浜松２号	西津軽郡	深浦町	松神　中浜松	140	50	60

箇所番号	箇所名	郡市	町村	大字小字	地形要因		
					延長（m）	傾斜度	斜面高（m）
1143	中浜松区域	西津軽郡	深浦町	松神　中浜松	360	32	50
1144	中浜松２号	西津軽郡	深浦町	松神　中浜松	80	38	47
1145	浜松	西津軽郡	深浦町	松神　上浜松	140	44	45
1146	小峰１号	西津軽郡	深浦町	松神　上浜松	100	50	50
1147	小峰２号	西津軽郡	深浦町	松神山国有林	150	33	75
1148	小峰３号	西津軽郡	深浦町	松神山国有林	150	63	100
1149	小浜１号	西津軽郡	深浦町	黒崎　小浜	200	36	48
1150	大浜１号	西津軽郡	深浦町	黒崎　日野	100	42	50
1151	宮崎浜区域	西津軽郡	深浦町	大間越　宮崎浜	700	35	41
1152	下小屋野区域	西津軽郡	深浦町	大間越　下小屋野	260	50	30
1153	上小屋野区域	西津軽郡	深浦町	大間越　上小屋野	300	35	12
1154	木蓮寺１号	西津軽郡	深浦町	大間越　筧	320	50	65
			深浦町　計	80 箇所			
234	下田代	中津軽郡	西目屋村	田代　神田	110	35	15
235	中田代	中津軽郡	西目屋村	田代　大川添	80	35	12
236	神田３号	中津軽郡	西目屋村	田代　大川添	150	60	10
237	上田代	中津軽郡	西目屋村	田代　稲元	100	80	12
238	名坪平	中津軽郡	西目屋村	田代　名坪平	110	60	16
239	長面	中津軽郡	西目屋村	田代　山科	250	34	40
240	村元	中津軽郡	西目屋村	村市　村元	180	60	8
241	稲葉	中津軽郡	西目屋村	村市　稲葉	75	60	25
242	畳平	中津軽郡	西目屋村	村市　稲葉	220	50	30
243	瀬ノ上	中津軽郡	西目屋村	藤川　瀬ノ上	115	35	15
244	砂子瀬	中津軽郡	西目屋村	砂子瀬　砂子瀬	80	50	21
245	居森平	中津軽郡	西目屋村	居森平　寒沢	58	40	10
246	宮元２号	中津軽郡	西目屋村	砂子瀬　宮元	130	65	25
247	砂子瀬２号	中津軽郡	西目屋村	砂子瀬　宮元	90	45	6
248	砂子瀬３号	中津軽郡	西目屋村	砂子瀬　宮元	220	60	15
249	八光２号	中津軽郡	西目屋村	砂子瀬　八光	130	70	8
250	八光１号	中津軽郡	西目屋村	砂子瀬　芹沢	220	30	30
251	砂子瀬１号	中津軽郡	西目屋村	砂子瀬　宮元	210	35	30
252	尾太岳１号	中津軽郡	西目屋村		50	35	25
253	尾太岳２号	中津軽郡	西目屋村		50	45	9
254	尾太岳４号	中津軽郡	西目屋村		40	42	9
255	尾太岳３号	中津軽郡	西目屋村		50	45	9
			西目屋村　計	22 箇所			
256	北山１号	南津軽郡	大鰐町	北山　北山	150	70	40
257	前田４号	南津軽郡	大鰐町	大鰐　北山	45	45	20
258	北山２号	南津軽郡	大鰐町	北山　北山	170	70	30
259	蔵舘１号	南津軽郡	大鰐町	蔵舘　蔵舘	185	45	10
260	蔵舘２号	南津軽郡	大鰐町	蔵舘　舘越	100	65	7
261	元長峰３号	南津軽郡	大鰐町	元長峰　山辺	118	50	10
262	元長峰２号	南津軽郡	大鰐町	長峰　前田	88	40	8
263	元長峰１号	南津軽郡	大鰐町	元長峰　前田	400	45	30
264	長峰	南津軽郡	大鰐町	長峰　駒木沢	250	35	25
265	羽黒館１号	南津軽郡	大鰐町	大鰐　羽黒館	280	50	10
266	羽黒館２号	南津軽郡	大鰐町	大鰐　羽黒館	280	45	20
267	夏沢２号	南津軽郡	大鰐町	大鰐　夏沢	140	45	15
268	大鰐	南津軽郡	大鰐町	大鰐　茶臼館	150	70	20
269	夏沢１号	南津軽郡	大鰐町	大鰐　夏沢	370	45	20
270	大鰐茶臼館	南津軽郡	大鰐町	大鰐　茶臼館	500	45	70
271	蜂ヶ峰	南津軽郡	大鰐町	大鰐　茶臼館	400	45	40
272	折紙	南津軽郡	大鰐町	居土　沢田	140	35	20
273	居土１号	南津軽郡	大鰐町	居土　居土	170	32	20
274	居土２号	南津軽郡	大鰐町	居土　大堰口	200	45	15
275	高野新田	南津軽郡	大鰐町	居土　山辺	430	40	15
276	大鰐中学校	南津軽郡	大鰐町	虹貝　篠塚	84	35	30
277	虹貝１号	南津軽郡	大鰐町	虹貝　中熊沢	220	50	10
278	虹貝２号	南津軽郡	大鰐町	虹貝　中熊沢	260	45	15
279	虹貝新田	南津軽郡	大鰐町	虹貝　大熊沢	280	40	20
280	三軒新田	南津軽郡	大鰐町	虹貝　大熊沢	84	40	30
281	唐牛	南津軽郡	大鰐町	唐牛　唐牛	300	35	40
282	沼田１号	南津軽郡	大鰐町	唐牛　沼田	300	35	40

箇所番号	箇　所　名	郡　市	町　村	大　字　小　字	地　形　要　因		
					延長（m）	傾斜度	斜面高（m）
283	沼田２号	南津軽郡	大鰐町	唐牛　沼田	200	30	30
1170	小金沢	南津軽郡	大鰐町	早瀬野　小金沢	25	60	40
1206	八幡舘	南津軽郡	大鰐町	八幡舘　八幡舘	250	50	7
1207	川辺	南津軽郡	大鰐町	大鰐　川辺	140	70	7
1208	国民宿舎	南津軽郡	大鰐町	大鰐　出張沢	80	30	7
1209	大鰐プラザ	南津軽郡	大鰐町	大鰐　蒄頭	90	35	8
1210	貝羅木	南津軽郡	大鰐町	唐牛　貝羅木	150	45	8
			大鰐町　　計	34 箇所			
630	唐崎区域	北津軽郡	中泊町	今泉　唐崎	330	45	23
631	唐崎（２）	北津軽郡	中泊町	今泉　唐崎	130	35	10
632	唐崎（３）	北津軽郡	中泊町	今泉　唐崎	130	35	29
633	神山（１）	北津軽郡	中泊町	今泉　神山	120	31	55
634	布引	北津軽郡	中泊町	今泉　布引	100	40	47
635	花持（２）	北津軽郡	中泊町	薄市　花持	160	45	21
636	花持（３）	北津軽郡	中泊町	薄市　花持	100	45	20
637	花持区域	北津軽郡	中泊町	薄市　花持	183	45	11
638	玉清水区域	北津軽郡	中泊町	薄市　玉清水	680	60	40
639	玉清水（５）	北津軽郡	中泊町	薄市　玉清水	90	42	14
640	薄市区域	北津軽郡	中泊町	薄市　飛石田野沢	270	40	7
641	薄市（２）	北津軽郡	中泊町	薄市　飛石田野沢	160	35	7
642	下高根区域	北津軽郡	中泊町	高根　小金石	300	38	30
643	下高根（２）	北津軽郡	中泊町	高根　小金石	150	37	30
644	上高根区域	北津軽郡	中泊町	高根　小金石	70	45	13
645	上高根２号区域	北津軽郡	中泊町	高根　小金石	245	45	12
646	尾別区域	北津軽郡	中泊町	尾別　小谷	285	53	19
647	尾別（２）	北津軽郡	中泊町	尾別　小谷	170	41	10
648	玉ノ井区域	北津軽郡	中泊町	尾別　玉ノ井	59	45	15
649	亀山区域	北津軽郡	中泊町	中里　亀山	265	50	14
650	亀山２号区域	北津軽郡	中泊町	中里　亀山	70	44	13
651	亀山３号区域	北津軽郡	中泊町	中里　亀山	415	38	22
654	袰内（２）	北津軽郡	中泊町	袰内	70	50	80
655	袰内（３）	北津軽郡	中泊町	袰内	30	40	100
656	砂山（２）	北津軽郡	中泊町	砂山	100	45	11
657	砂山区域	北津軽郡	中泊町	砂山	175	36	10
658	嗽沢区域	北津軽郡	中泊町	嗽沢	110	68	33
659	大山長根区域	北津軽郡	中泊町	大山長根	300	40	40
660	大山長根２号区域	北津軽郡	中泊町	大山長根	200	37	14
661	坊主沢（２）	北津軽郡	中泊町	坊主沢	135	60	27
662	坊主沢区域	北津軽郡	中泊町	坊主沢	360	37	23
663	小泊（７）	北津軽郡	中泊町	小泊	400	43	70
664	小泊３号区域	北津軽郡	中泊町	小泊	190	43	28
665	小泊,小泊２号区域	北津軽郡	中泊町	小泊	380	48	33
666	小泊５号区域	北津軽郡	中泊町	小泊	100	38	10
667	小泊４号区域	北津軽郡	中泊町	小泊	280	42	11
668	小泊６号区域	北津軽郡	中泊町	小泊	110	45	10
669	鮫貝（５）	北津軽郡	中泊町	鮫貝	120	30	19
670	下前２号区域	北津軽郡	中泊町	下前	160	33	38
671	下前区域	北津軽郡	中泊町	下前	360	60	26
672	下前（３）	北津軽郡	中泊町	下前	130	34	10
673	下前（５）	北津軽郡	中泊町	下前	125	40	6
674	下前（６）	北津軽郡	中泊町	下前	60	39	8
675	下前（７）	北津軽郡	中泊町	下前	110	31	24
676	下前（８）	北津軽郡	中泊町	下前	70	40	50
677	下前（９）	北津軽郡	中泊町	下前	210	30	75
678	折戸区域	北津軽郡	中泊町	折戸	350	36	30
679	折戸２号区域	北津軽郡	中泊町	折戸	80	35	14
			中泊町　　計	48 箇所			
733	中渡区域	上北郡	野辺地町	中渡	180	60	6
734	馬門区域	上北郡	野辺地町	家ノ上	580	34	9
735	馬門２号区域	上北郡	野辺地町	家ノ上	140	45	7
736	浜掛区域	上北郡	野辺地町	浜掛	70	42	6
737	浜掛	上北郡	野辺地町	浜掛	124	46	5
738	浜町区域	上北郡	野辺地町	米内沢	180	46	8

箇所番号	箇所名	郡市	町村	大字小字	地形要因		
					延長（m）	傾斜度	斜面高（m）
739	米内沢	上北郡	野辺地町	米内沢	110	65	10
740	野辺地区域	上北郡	野辺地町	田名部道	340	46	11
741	田名部道１号	上北郡	野辺地町	田名部道	130	45	10
742	新町裏	上北郡	野辺地町	新町裏	110	44	11
743	野辺地	上北郡	野辺地町	野辺地	160	58	12
744	白岩１号	上北郡	野辺地町	白岩	36	52	5
745	寺ノ沢１号	上北郡	野辺地町	寺ノ沢	70	59	7
746	寺ノ沢２号	上北郡	野辺地町	寺ノ沢	120	48	27
747	船橋	上北郡	野辺地町	船橋	250	48	24
748	雑吉沢区域	上北郡	野辺地町	坊ノ塚	345	38	12
749	坊ノ塚区域	上北郡	野辺地町	坊ノ塚	380	60	22
750	上小中野１号	上北郡	野辺地町	上小中野	67	39	6
751	切明区域	上北郡	野辺地町	切明	380	42	11
			野辺地町　計	19 箇所			
752	蛇坂１号	上北郡	七戸町	蛇坂	80	48	8
753	蛇坂２号	上北郡	七戸町	蛇坂	670	36	10
754	影津内区域	上北郡	七戸町	影津内	220	45	6
755	倉越１号	上北郡	七戸町	倉越	66	42	7
756	倉越１号区域	上北郡	七戸町	倉越	290	70	12
757	倉越２号	上北郡	七戸町	倉越	230	55	6
758	上町野１号	上北郡	七戸町	上町野	140	68	5
759	北口区域	上北郡	七戸町	上町野	540	74	7
760	上町野２号	上北郡	七戸町	上町野	240	43	13
761	上町野区域	上北郡	七戸町	上町野	190	40	8
762	上町野３号	上北郡	七戸町	上町野	180	47	10
763	七戸	上北郡	七戸町	七戸	100	60	18
764	城内区域	上北郡	七戸町	七戸	400	65	13
765	天神林３号区域	上北郡	七戸町	七戸	200	33	10
766	貝ノ口１号	上北郡	七戸町	貝ノ口	70	46	9
767	城の後区域	上北郡	七戸町	西上川原	350	53	10
768	野続１号	上北郡	七戸町	野続	230	48	11
769	野続２号	上北郡	七戸町	野続	720	47	10
770	海内	上北郡	七戸町	海内	150	39	9
771	和田下１号	上北郡	七戸町	和田下	241	56	17
772	東槻木区域	上北郡	七戸町	東槻木	330	53	9
773	天神林１号	上北郡	七戸町	天神林	160	40	19
774	天神林２号	上北郡	七戸町	天神林	250	35	14
775	舘野１号	上北郡	七戸町	舘野	180	38	16
776	桜田１号	上北郡	七戸町	桜田	255	34	11
777	馬門川原	上北郡	七戸町	馬門川原	160	40	16
778	山舘	上北郡	七戸町	山舘	80	50	28
779	銀南木	上北郡	七戸町	銀南木	70	54	29
842	北天間舘	上北郡	七戸町	天間舘　北天間舘	60	60	26
843	鉢森平	上北郡	七戸町	榎林　鉢森平	210	30	19
			七戸町　計	30 箇所			
818	前田１号	上北郡	六戸町	上吉田　前田	120	60	10
819	入口１号	上北郡	六戸町	上吉田　入口	150	50	10
			六戸町　計	2 箇所			
820	有畑	上北郡	横浜町	有畑	280	43	7
821	林ノ脇	上北郡	横浜町	林ノ脇	150	60	8
822	寺下	上北郡	横浜町	寺下	80	46	8
823	横浜１号	上北郡	横浜町	横浜	80	52	5
824	横浜２号	上北郡	横浜町	横浜	170	38	8
			横浜町　計	5 箇所			
825	境ノ沢	上北郡	東北町	大浦　境ノ沢	128	34	9
826	久保１号	上北郡	東北町	上野　久保	220	48	12
827	新堤向	上北郡	東北町	上野　新堤向	130	48	14
828	南町区域	上北郡	東北町	上野　新堤向	230	70	10
829	沼端１号	上北郡	東北町	大浦　沼端	330	50	22
830	家ノ裏	上北郡	東北町	大浦　家ノ裏	130	35	11
831	舘野	上北郡	東北町	大浦　舘野	130	70	15
832	栄町区域	上北郡	東北町	栄町	130	40	10
833	栄町１号	上北郡	東北町	栄町	180	64	6

箇所番号	箇　所　名	郡　市	町　村	大　字　小　字	地　形　要　因		
					延長（m）	傾斜度	斜面高（m）
834	塔ノ沢山２号区域	上北郡	東北町	栄町	230	73	14
835	表町	上北郡	東北町	表町	50	45	8
836	塔ノ沢山区域	上北郡	東北町	表町	340	43	17
837	本町１号	上北郡	東北町	本町	70	68	8
838	馬込	上北郡	東北町	馬込	640	65	26
839	田ノ沢区域	上北郡	東北町	田ノ沢	260	33	17
840	舟ヶ沢１号	上北郡	東北町	舟ヶ沢	250	68	23
841	舟ヶ沢２号	上北郡	東北町	舟ヶ沢	250	68	10
			東北町　計	17 箇所			
780	一川目２号区域	上北郡	おいらせ町	一川目三丁目	200	53	11
781	一川目三丁目	上北郡	おいらせ町	一川目三丁目	130	63	14
782	松原一丁目１号	上北郡	おいらせ町	松原一丁目	190	46	9
844	神明前１号	上北郡	おいらせ町	神明前	80	40	9
845	阿光坊１号	上北郡	おいらせ町	阿光坊	60	61	8
846	立蛇１号	上北郡	おいらせ町	立蛇	170	53	9
847	中下田１号	上北郡	おいらせ町	中下田	150	53	8
848	中下田２号	上北郡	おいらせ町	中下田	35	42	6
			おいらせ町　計	8 箇所			
849	泊山１号	上北郡	六ヶ所村	泊　泊山	180	49	9
850	泊山２号	上北郡	六ヶ所村	泊　泊山	180	47	35
851	焼山１号	上北郡	六ヶ所村	泊　焼山	150	45	13
852	村ノ内	上北郡	六ヶ所村	泊　村ノ内	50	90	5
853	焼山区域	上北郡	六ヶ所村	泊　焼山	430	40	13
854	焼山２号	上北郡	六ヶ所村	泊　焼山	30	60	7
855	泊山３号区域	上北郡	六ヶ所村	泊　焼山	200	60	15
856	泊山１号区域	上北郡	六ヶ所村	泊　焼山	210	54	9
857	泊山６号区域	上北郡	六ヶ所村	泊　焼山	140	73	6
858	焼山３号	上北郡	六ヶ所村	泊　焼山	100	45	8
859	泊山４号区域	上北郡	六ヶ所村	泊　焼山	140	45	10
860	泊山５号区域	上北郡	六ヶ所村	泊　焼山	120	40	10
861	焼山４号 （泊山7号区域）	上北郡	六ヶ所村	泊　焼山	70	68	6
862	泊５号区域	上北郡	六ヶ所村	泊　村ノ内	200	45	13
863	泊３号区域	上北郡	六ヶ所村	泊　村ノ内	210	52	11
864	泊２号区域	上北郡	六ヶ所村	泊　村ノ内	300	50	10
865	泊１号区域	上北郡	六ヶ所村	泊　村ノ内	260	44	13
866	泊４号区域	上北郡	六ヶ所村	泊　川原	770	73	16
867	川原１号	上北郡	六ヶ所村	泊　川原	350	42	23
868	泊７号区域	上北郡	六ヶ所村	泊　川原	180	43	8
869	川原２号	上北郡	六ヶ所村	泊　川原	57	40	5
870	二又１号	上北郡	六ヶ所村	尾鮫　二又	48	43	8
871	尾鮫区域	上北郡	六ヶ所村	尾鮫　野附	220	80	8
872	前田	上北郡	六ヶ所村	尾鮫　前田	570	67	28
873	向田１号	上北郡	六ヶ所村	鷹架　向田	130	40	5
874	向田２号	上北郡	六ヶ所村	鷹架　向田	110	40	10
875	向田３号	上北郡	六ヶ所村	鷹架　向田	230	50	9
876	二階坂１号	上北郡	六ヶ所村	平沼　二階坂	240	45	11
877	二階坂２号	上北郡	六ヶ所村	平沼　二階坂	200	47	8
878	切揚場	上北郡	六ヶ所村	倉内　切揚場	155	39	20
879	倉内区域	上北郡	六ヶ所村	倉内　道ノ上	700	40	13
880	家ノ上１号	上北郡	六ヶ所村	倉内　家ノ上	200	33	20
			六ヶ所村　計	32 箇所			
933	材木区域	下北郡	大間町	奥戸　材木	250	50	20
934	奥戸２号区域	下北郡	大間町	奥戸　奥戸村	300	35	8
935	奥戸区域	下北郡	大間町	奥戸　大川目	450	42	14
936	向町２号	下北郡	大間町	奥戸　向町	550	70	12
937	向町区域	下北郡	大間町	奥戸　小奥戸	450	38	21
			大間町　計	5 箇所			
938	白糠３号区域	下北郡	東通村	白糠　明神ノ上	190	45	7
939	白糠２号区域	下北郡	東通村	白糠　明神ノ上	220	30	19
940	明神ノ上１号	下北郡	東通村	白糠　明神ノ上	120	46	5
941	明神川端１号	下北郡	東通村	白糠　明神川端	130	55	21
942	明神川端２号	下北郡	東通村	白糠　明神川端	220	35	17

箇所番号	箇所名	郡市	町村	大字小字	地形要因		
					延長（m）	傾斜度	斜面高（m）
943	白糠４号区域	下北郡	東通村	白糠　鳥ノ沢	266	46	16
944	白糠区域	下北郡	東通村	白糠　浜通	390	40	13
945	浜通	下北郡	東通村	白糠　浜通	360	33	15
946	赤平１号	下北郡	東通村	白糠　赤平	150	38	8
947	小田野沢１号	下北郡	東通村	小田野沢　川代部屋井ノ沢	210	31	15
948	小田野沢２号	下北郡	東通村	小田野沢　川代部屋井ノ沢	100	50	12
949	砂子又１号	下北郡	東通村	砂子又　砂子又	160	36	12
950	千鳥道	下北郡	東通村	蒲野沢　千鳥道	10	30	12
951	小河原	下北郡	東通村	野牛　小河原	50	32	22
952	野牛区域	下北郡	東通村	野牛　水上	193	33	22
953	稲崎区域	下北郡	東通村	野牛　稲崎	150	47	15
954	入口区域	下北郡	東通村	野牛　入口	100	32	15
955	古野牛川１号	下北郡	東通村	野牛　古野牛川	160	41	14
956	尻労	下北郡	東通村	尻労　尻労	230	38	8
957	上堀川１号	下北郡	東通村	尻労　上堀川	160	45	16
958	天神林１号	下北郡	東通村	尻労　天神林	230	38	180
959	往来１号	下北郡	東通村	岩屋　往来	320	47	30
960	往来２号	下北郡	東通村	岩屋　往来	430	45	30
961	往来３号	下北郡	東通村	岩屋　往来	380	50	32
962	ケシ子山	下北郡	東通村	尻屋　ケシ子山	310	30	95
963	村中	下北郡	東通村	尻屋　村中	320	35	190
			東通村　計	26 箇所			
964	甲平ノ下区域	下北郡	風間浦村	下風呂　甲平ノ下	250	37	30
965	甲平ノ下２号	下北郡	風間浦村	下風呂　甲平ノ下	200	45	29
966	甲区域	下北郡	風間浦村	下風呂　甲平ノ下	110	32	16
967	甲平ノ上１号	下北郡	風間浦村	下風呂　甲平ノ上	100	50	17
968	鳥谷場ノ上区域	下北郡	風間浦村	下風呂　鳥谷場	320	40	25
969	畑尻ノ下	下北郡	風間浦村	下風呂　畑尻ノ下	380	30	27
970	畑尻区域	下北郡	風間浦村	下風呂　畑尻ノ下	260	37	29
971	滝ノ上区域	下北郡	風間浦村	下風呂　滝ノ上	60	47	36
972	下風呂区域	下北郡	風間浦村	下風呂　下風呂	312	34	16
973	街道添１号	下北郡	風間浦村	下風呂　街道添	190	31	55
974	街道添２号	下北郡	風間浦村	下風呂　街道添	100	40	47
975	街道添３号	下北郡	風間浦村	下風呂　街道添	80	39	40
976	街道添４号	下北郡	風間浦村	下風呂　街道添	270	41	47
977	街道添５号	下北郡	風間浦村	下風呂　街道添	160	38	65
978	二夕川１号	下北郡	風間浦村	易国間　二夕川	40	30	35
979	桑畑	下北郡	風間浦村	易国間　桑畑	300	36	36
980	新町１号	下北郡	風間浦村	易国間　新町	490	41	35
981	大川目１号	下北郡	風間浦村	易国間　大川目	110	52	21
982	大川目２号	下北郡	風間浦村	易国間　大川目	150	31	60
983	易国間区域	下北郡	風間浦村	易国間　大川目	210	37	21
984	小易国間１号	下北郡	風間浦村	易国間　小易国間	220	33	260
985	古野区域	下北郡	風間浦村	易国間　古野	200	42	18
986	孫三郎澗	下北郡	風間浦村	易国間　孫三郎澗	230	36	17
987	新釜谷	下北郡	風間浦村	蛇浦　新釜谷	120	40	23
988	蛇浦	下北郡	風間浦村	蛇浦　蛇浦	490	55	22
989	石上	下北郡	風間浦村	蛇浦　石上	350	46	27
990	古釜谷１号	下北郡	風間浦村	蛇浦　古釜谷	140	35	27
991	古釜谷２号	下北郡	風間浦村	蛇浦　古釜谷	350	35	27
992	石積１号	下北郡	風間浦村	蛇浦　石積	40	33	7
			風間浦村　計	29 箇所			
993	牛滝１号	下北郡	佐井村	長後　牛滝	70	59	15
994	牛滝２号	下北郡	佐井村	長後　牛滝	100	40	12
995	沼ノ平	下北郡	佐井村	長後　沼ノ平	310	37	215
996	福浦	下北郡	佐井村	長後　福浦	100	45	36
997	長後１号	下北郡	佐井村	長後　長後	250	43	47
998	長後２号	下北郡	佐井村	長後　長後	220	36	18
999	長後３号	下北郡	佐井村	長後　長後	65	30	57
1000	磯谷区域	下北郡	佐井村	佐井　磯谷	226	45	21
1001	磯谷２号	下北郡	佐井村	佐井　磯谷	150	48	30
1002	磯谷３号	下北郡	佐井村	佐井　磯谷	100	47	47
1003	川目１号	下北郡	佐井村	佐井　川目	80	40	30

箇所番号	箇　所　名	郡　市	町　村	大　字　小　字	地　形　要　因		
					延長（m）	傾斜度	斜面高（m）
1004	川目２号	下北郡	佐井村	佐井　川目	85	46	12
1005	湯ノ川越	下北郡	佐井村	佐井　湯ノ川越	60	50	6
1006	矢越区域	下北郡	佐井村	佐井　矢越	112	45	5
1007	矢越２号区域	下北郡	佐井村	佐井　矢越	100	52	13
1008	大佐井区域	下北郡	佐井村	佐井　糠森	118	45	9
1009	大佐井川目１号	下北郡	佐井村	佐井　大佐井川目	210	40	33
1010	佐井２号区域	下北郡	佐井村	佐井　八幡堂	118	40	5
1011	佐井区域	下北郡	佐井村	佐井　八幡堂	160	65	12
1012	古佐井山	下北郡	佐井村	佐井　古佐井山	100	45	25
1013	黒岩１号	下北郡	佐井村	佐井　黒岩	100	30	6
1014	原田２号	下北郡	佐井村	佐井　原田	220	40	7
1015	原田区域	下北郡	佐井村	佐井　原田	210	40	11
			佐井村　　計	23 箇所			
411	葛子平区域	三戸郡	三戸町	蛇沼　葛子平	330	40	15
412	下川原区域	三戸郡	三戸町	蛇沼　下川原	220	45	30
413	馬場平	三戸郡	三戸町	蛇沼　馬場平	100	30	30
414	蛇沼区域	三戸郡	三戸町	蛇沼　本村	350	40	25
415	下ﾓ平	三戸郡	三戸町	袴田　下ﾓ平	200	35	20
416	中屋敷１号（袴田）	三戸郡	三戸町	袴田　中屋敷	250	40	15
417	林ノ下	三戸郡	三戸町	貝守　林ノ下	120	60	30
418	杉沢向平１号	三戸郡	三戸町	貝守　杉沢向平	100	80	40
419	杉沢向平２号	三戸郡	三戸町	貝守　杉沢向平	70	50	25
420	杉沢１号	三戸郡	三戸町	貝守　杉沢	160	30	60
421	毒久保	三戸郡	三戸町	貝守　毒久保	30	40	15
422	元木平	三戸郡	三戸町	川守田　元木平	900	40	40
423	中屋敷２号	三戸郡	三戸町	川守田　中屋敷	200	45	10
424	六日町	三戸郡	三戸町	六日町	100	40	16
425	関根１号区域	三戸郡	三戸町	川守田　関根	150	45	25
426	関根２号	三戸郡	三戸町	川守田　関根	50	30	20
427	関根川原１号	三戸郡	三戸町	川守田　関根川原	160	45	30
428	在府小路町１号	三戸郡	三戸町	在府小路町	400	45	40
429	城ノ下２号	三戸郡	三戸町	梅内　城ノ下	180	45	35
430	城ノ下１号	三戸郡	三戸町	梅内　城ノ下	680	70	80
431	雷平１号区域	三戸郡	三戸町	梅内　鬢田	200	50	20
432	雷平２号区域	三戸郡	三戸町	梅内　雷平	120	40	10
433	雷平３号	三戸郡	三戸町	梅内　雷平	120	45	10
434	鬢田	三戸郡	三戸町	梅内　鬢田	400	40	50
435	諏訪内区域	三戸郡	三戸町	同心町　諏訪内	100	40	8
436	諏訪内２号区域	三戸郡	三戸町	同心町　諏訪内	160	45	15
437	諏訪内３号	三戸郡	三戸町	同心町　諏訪内	30	45	25
438	諏訪内４号	三戸郡	三戸町	同心町　諏訪内	100	35	10
439	梨ノ木平	三戸郡	三戸町	梅内　梨ノ木平	110	35	20
440	箸木山	三戸郡	三戸町	梅内　箸木山	110	45	30
441	下原(久保)	三戸郡	三戸町	豊川　下原	100	75	20
442	下村中	三戸郡	三戸町	豊川　下村中	400	45	15
443	中堤	三戸郡	三戸町	斗内　中堤	20	30	10
444	川原	三戸郡	三戸町	梅内　川原	200	60	20
445	沼ノ沢	三戸郡	三戸町	梅内　沼ノ沢	220	40	60
446	竹林	三戸郡	三戸町	梅内　竹林	150	40	20
447	岩見ノ下	三戸郡	三戸町	目時　岩見ノ下	180	45	15
448	中道	三戸郡	三戸町	目時　中道	200	50	25
			三戸町　　計	38 箇所			
449	外ノ沢	三戸郡	五戸町	切谷内　外ノ沢	300	80	7
450	古館	三戸郡	五戸町	古館	120	40	20
451	天満後３号	三戸郡	五戸町	天満後	90	40	25
452	天満後２号	三戸郡	五戸町	天満後	170	60	25
453	天満後区域	三戸郡	五戸町	天満後	200	50	20
454	舘区域	三戸郡	五戸町	沢	340	45	10
455	下大町	三戸郡	五戸町	下大町	360	45	15
456	神明後区域	三戸郡	五戸町	神明後	250	45	10
457	愛宕丁	三戸郡	五戸町	愛宕丁	320	35	10
458	新丁	三戸郡	五戸町	新丁	75	40	5
459	狐森北	三戸郡	五戸町	狐森北	150	50	10

箇所番号	箇所名	郡市	町村	大字小字	地形要因		
					延長（m）	傾斜度	斜面高（m）
460	志戸岸２号	三戸郡	五戸町	豊間内　志戸岸	430	30	20
461	志戸岸区域	三戸郡	五戸町	豊間内　志戸岸	150	60	12
462	志戸岸３号	三戸郡	五戸町	豊間内　志戸岸	170	90	6
463	五ヶ久保１号	三戸郡	五戸町	豊間内　五ヶ久保	480	45	15
464	上前田	三戸郡	五戸町	豊間内　上前田	120	30	20
465	岩ノ脇１号	三戸郡	五戸町	豊間内　岩ノ脇	220	40	20
466	野沢１号	三戸郡	五戸町	扇田　野沢	220	45	13
467	扇田	三戸郡	五戸町	扇田　扇田	100	75	10
468	幸神	三戸郡	五戸町	浅水　幸神	290	70	10
469	上平	三戸郡	五戸町	浅水　上平	160	30	20
470	浅水	三戸郡	五戸町	浅水　浅水	200	60	25
471	川向区域	三戸郡	五戸町	浅水　川向	280	60	10
472	六角	三戸郡	五戸町	浅水　六角	200	45	40
473	関口１号	三戸郡	五戸町	浅水　関口	100	40	50
474	関口２号	三戸郡	五戸町	浅水　関口	150	60	9
475	堀合沢区域	三戸郡	五戸町	手倉橋　堀合沢	180	60	15
476	手倉橋区域	三戸郡	五戸町	手倉橋　北手倉橋	180	45	30
477	鉢森	三戸郡	五戸町	手倉橋　鉢森	90	35	30
478	荷軽井１号	三戸郡	五戸町	手倉橋　荷軽井	150	50	10
479	荷軽井２号	三戸郡	五戸町	手倉橋　荷軽井	100	70	10
570	石沢区域	三戸郡	五戸町	石沢　石沢	240	40	7
571	横倉	三戸郡	五戸町	中市　横倉	120	50	12
572	太田区域	三戸郡	五戸町	又重　山田	510	40	30
573	太田２号区域	三戸郡	五戸町	又重　太田	450	40	20
574	谷地中	三戸郡	五戸町	又重　谷地中	150	70	13
575	北向下モ	三戸郡	五戸町	又重　北向下モ	200	50	14
576	北向	三戸郡	五戸町	又重　北向	150	45	10
577	上川原	三戸郡	五戸町	又重　上川原	240	45	12
578	中坂	三戸郡	五戸町	又重　中坂	112	30	16
579	前平	三戸郡	五戸町	又重　前平	180	50	17
580	館町	三戸郡	五戸町	又重　館町	230	40	8
581	古川代１号区域	三戸郡	五戸町	又重　古川代	120	40	16
582	古川代２号区域	三戸郡	五戸町	又重　古川代	230	50	12
583	森ノ上ミ	三戸郡	五戸町	又重　森ノ上ミ	362	45	8
			五戸町　計	45 箇所			
480	塚ノ上区域	三戸郡	田子町	田子　塚ノ上	210	40	15
481	土橋道ノ上３号区域	三戸郡	田子町	田子　土橋道ノ上	80	40	30
482	土橋道ノ上２号区域	三戸郡	田子町	田子　土橋道ノ上	210	40	20
483	土橋道ノ上区域	三戸郡	田子町	田子　土橋道ノ上	190	40	27
484	田子区域	三戸郡	田子町	田子　田子	250	50	20
485	悪戸	三戸郡	田子町	田子　悪戸	72	50	13
486	舘越区域	三戸郡	田子町	田子　舘越	250	65	25
487	七日市区域	三戸郡	田子町	田子　天神堂平	130	50	15
488	風張区域	三戸郡	田子町	田子　風張	100	45	15
489	風張２号区域	三戸郡	田子町	田子　風張	175	45	20
490	相米	三戸郡	田子町	相米　相米	220	40	10
491	野月	三戸郡	田子町	相米　野月	193	45	40
492	清水頭中平	三戸郡	田子町	田子　清水頭中平	240	35	40
493	清水頭	三戸郡	田子町	田子　清水頭	60	35	11
494	川代	三戸郡	田子町	田子　川代	260	35	25
495	道ノ上１号	三戸郡	田子町	原　道ノ上	10	40	35
496	飯豊１号	三戸郡	田子町	原　飯豊	240	50	20
497	飯豊２号	三戸郡	田子町	原　飯豊	220	50	15
498	飯豊３号	三戸郡	田子町	原　飯豊	200	45	8
499	道地区域	三戸郡	田子町	石亀　道地	410	35	25
500	茂市区域	三戸郡	田子町	茂市　茂市	210	40	20
501	桜舘区域	三戸郡	田子町	茂市　桜舘	112	45	20
502	道前沢区域	三戸郡	田子町	山口　道前沢	180	45	60
503	大坊	三戸郡	田子町	山口　大坊	290	40	30
504	嘉沢２号	三戸郡	田子町	山口　嘉沢	400	50	27
505	嘉沢１号	三戸郡	田子町	山口　嘉沢	220	50	15
506	山口区域	三戸郡	田子町	山口　山口	200	50	20
507	山口２号	三戸郡	田子町	山口　山口	300	30	35

箇所番号	箇所名	郡市	町村	大字小字	地形要因		
					延長（m）	傾斜度	斜面高（m）
508	山口３号	三戸郡	田子町	山口　山口	50	50	10
509	田代平	三戸郡	田子町	夏坂　田代平	240	45	20
510	夏坂区域	三戸郡	田子町	夏坂　夏坂	250	40	40
511	遠瀬１号	三戸郡	田子町	遠瀬　遠瀬	240	50	25
			田子町　計	32 箇所			
512	上町焼	三戸郡	南部町	斗賀　上町焼	400	30	20
513	斗賀１号区域	三戸郡	南部町	斗賀　下斗賀	310	40	15
514	斗賀３号区域	三戸郡	南部町	斗賀　定平	100	45	20
515	斗賀２号区域	三戸郡	南部町	斗賀　上斗賀	400	30	20
516	斗賀４号区域	三戸郡	南部町	斗賀　上平	270	40	25
517	伊勢沢区域	三戸郡	南部町	剣吉　伊勢沢	110	55	25
518	剣吉区域	三戸郡	南部町	剣吉　大館	120	45	10
519	大館	三戸郡	南部町	剣吉　大館	120	30	20
520	上平	三戸郡	南部町	剣吉　上平	120	40	30
521	虎渡区域	三戸郡	南部町	虎渡　虎渡	360	30	25
522	虎渡２号	三戸郡	南部町	虎渡　虎渡	520	40	30
523	上小路	三戸郡	南部町	森越　上小路	140	50	15
524	下諏訪平	三戸郡	南部町	下名久井　下諏訪平	300	45	20
525	虚空蔵	三戸郡	南部町	平　虚空蔵	100	45	10
526	広場	三戸郡	南部町	平　広場	130	45	10
527	杉ノ木	三戸郡	南部町	上名久井　杉ノ木	100	40	15
528	上名久井区域	三戸郡	南部町	上名久井　杉ノ木	85	80	8
529	高瀬区域	三戸郡	南部町	高瀬　宮野	320	45	15
530	高瀬２号区域	三戸郡	南部町	高瀬　根岸	220	40	20
531	下横沢	三戸郡	南部町	下名久井　下横沢	210	30	7
532	内川	三戸郡	南部町	鳥舌内　内川	150	45	8
533	館	三戸郡	南部町	鳥舌内　館	150	45	8
534	金田一	三戸郡	南部町	鳥谷　金田一	80	45	10
535	石和区域	三戸郡	南部町	鳥谷　石和	200	45	20
536	荒屋敷区域	三戸郡	南部町	相内　荒屋敷	190	45	10
537	藤ヶ森区域	三戸郡	南部町	相内　藤ヶ森	333	55	16
538	諏訪ノ平区域	三戸郡	南部町	玉掛　下比良	720	40	80
539	玉掛区域	三戸郡	南部町	玉掛　上村中	420	55	30
540	前ノ平	三戸郡	南部町	赤石　前ノ平	130	45	10
541	沖中	三戸郡	南部町	沖田面　沖中	115	40	20
542	北古館	三戸郡	南部町	沖田面　北古館	200	55	8
543	南古館	三戸郡	南部町	沖田面　南古館	70	50	8
544	高屋敷区域	三戸郡	南部町	沖田面　高屋敷	550	45	8
545	小向区域	三戸郡	南部町	小向　馬場坂	103	45	16
546	古町	三戸郡	南部町	小向　古町	320	40	9
547	二又１号	三戸郡	南部町	小向　二又	156	50	14
548	中居構２号	三戸郡	南部町	大向　中居構	115	40	12
549	中居構１号	三戸郡	南部町	大向　中居構	130	40	12
550	湧口	三戸郡	南部町	大向　湧口	195	30	25
551	経ヶ森	三戸郡	南部町	大向　経ヶ森	190	70	12
558	家ノ向	三戸郡	南部町	麦沢　家ノ向	160	40	16
559	上木戸場	三戸郡	南部町	麦沢　上木戸場	70	30	6
560	御嶽	三戸郡	南部町	苫米地　御嶽	150	45	30
561	日計	三戸郡	南部町	小泉　日計	340	50	20
562	小松沢区域	三戸郡	南部町	小泉　小松沢	80	40	15
563	赤坂脇	三戸郡	南部町	福田　赤坂脇	100	45	15
			南部町　計	46 箇所			
552	浜久保	三戸郡	階上町	道仏　浜久保	70	45	7
553	小舟渡	三戸郡	階上町	道仏　小舟渡	100	50	7
554	寺下１号	三戸郡	階上町	赤保内　寺下	25	45	20
555	大渡１号	三戸郡	階上町	赤保内　大渡	370	45	15
556	御堂	三戸郡	階上町	角柄折　御堂	25	90	20
557	向区域	三戸郡	階上町	金山沢　向	320	45	25
			階上町　計	6 箇所			
584	鹿田区域	三戸郡	新郷村	戸来　鹿田	160	45	13
585	鹿田２号	三戸郡	新郷村	戸来　鹿田	160	45	7
586	扇ノ沢家ノ下	三戸郡	新郷村	戸来　扇ノ沢家ノ下	200	45	10
587	扇ノ沢	三戸郡	新郷村	戸来　扇ノ沢	160	45	40

箇所番号	箇所名	郡市	町村	大字小字	地形要因		
					延長（m）	傾斜度	斜面高（m）
588	扇ノ沢北向	三戸郡	新郷村	戸来　扇ノ沢北向	220	45	15
589	小沢平	三戸郡	新郷村	戸来　小沢平	180	45	15
590	女ヶ崎	三戸郡	新郷村	戸来　女ヶ崎	240	45	20
591	向谷地	三戸郡	新郷村	戸来　向谷地	160	60	25
592	沢出口	三戸郡	新郷村	戸来　沢出口	160	45	20
593	橋ノ下	三戸郡	新郷村	戸来　橋ノ下	140	45	25
594	川台１号	三戸郡	新郷村	戸来　川台	140	45	30
595	川台２号	三戸郡	新郷村	戸来　川台	280	40	25
596	後川原	三戸郡	新郷村	戸来　後川原	120	45	25
597	金ヶ沢区域	三戸郡	新郷村	戸来　金ヶ沢	520	40	15
598	館神２号	三戸郡	新郷村	戸来　館神	130	50	10
599	館神区域	三戸郡	新郷村	戸来　館神	130	45	10
600	館神３号	三戸郡	新郷村	戸来　館神	260	45	10
601	中里家ノ下	三戸郡	新郷村	戸来　中里家ノ下	250	35	30
602	田中１号	三戸郡	新郷村	戸来　田中	160	70	50
603	沢口２号	三戸郡	新郷村	戸来　沢口	100	40	15
604	長峰区域	三戸郡	新郷村	戸来　長峰	550	45	25
605	白旗	三戸郡	新郷村	戸来　白旗	320	45	10
606	小坂１号	三戸郡	新郷村	戸来　小坂	150	45	20
607	小坂２号	三戸郡	新郷村	戸来　小坂	220	45	20
608	上川原	三戸郡	新郷村	戸来　上川原	320	45	25
609	曲戸前	三戸郡	新郷村	戸来　曲戸前	210	35	30
610	上栃棚２号	三戸郡	新郷村	戸来　上栃棚	250	40	20
611	上栃棚区域	三戸郡	新郷村	戸来　栃棚上	240	45	20
612	羽井内家ノ上	三戸郡	新郷村	戸来　羽井内家ノ上	200	35	35
613	温泉沢	三戸郡	新郷村	西越　温泉沢	160	60	30
614	堂ヶ前	三戸郡	新郷村	西越　堂ヶ前	100	50	10
615	堂ノ上	三戸郡	新郷村	西越　堂ノ上	220	45	10
616	西越区域	三戸郡	新郷村	西越　日向	600	45	20
617	北向１号	三戸郡	新郷村	西越　北向	100	35	20
618	北向２号	三戸郡	新郷村	西越　北向	100	45	15
619	田中２号	三戸郡	新郷村	西越　田中	280	40	15
620	沢口	三戸郡	新郷村	西越　沢口	100	45	20
621	大谷地区域	三戸郡	新郷村	西越　大谷地	390	45	15
622	間明田	三戸郡	新郷村	西越　間明田	360	45	15
623	向田	三戸郡	新郷村	西越　向田	60	45	20
624	釜坂	三戸郡	新郷村	西越　釜坂	180	30	20
625	横沢１号区域	三戸郡	新郷村	西越　横沢	240	45	20
626	横沢２号	三戸郡	新郷村	西越　横沢	120	45	30
			新郷村　　計	43 箇所			

急傾斜地崩壊危険箇所（人工　Ⅰ）

（県土整備部）

平成29年９月30日現在

箇所番号	箇所名	郡市	町村	大字小字	地形要因		
					延長（m）	傾斜度	斜面高（m）
1	平岡５号	青森市		新城　平岡	80	62	15
3	平岡６号	青森市		新城　平岡	150	90	9
4	平岡７号	青森市		新城　平岡	100	50	10
5	横内１号	青森市		横内　桜峰	200	40	15
6	横内２号	青森市		横内　桜峰	60	40	7
7	横内３号	青森市		横内　亀井	50	55	12
57	中相沢	青森市		細野　沢井	80	35	15
			青森市　計	7 箇所			
28	南川端町	弘前市		南川端町　銅屋町	220	40	5
29	桔梗野一丁目	弘前市		桔梗野　一丁目	110	60	8
33	吉川	弘前市		吉川　山下	220	30	10
			弘前市　計	3 箇所			
63	尻山前山２号	八戸市		市川町　尻山前山	35	55	6
64	桔梗野上	八戸市		市川町　桔梗野上	180	65	11
65	北沼	八戸市		河原木　北沼	120	40	14
66	袖ノ沢	八戸市		河原木　袖ノ沢	115	30	13
67	高館２号	八戸市		河原木　高館	139	30	10
69	下松苗場１号	八戸市		鮫町　下松苗場	60	70	5
70	綣久保	八戸市		鮫町　綣久保	90	90	12
71	古馬屋	八戸市		鮫町　古馬屋	150	65	7
72	下大久保	八戸市		大久保　下大久保	190	50	7
73	小久保２号	八戸市		大久保　小久保	60	50	7
74	丑鞍森２号	八戸市		新井田　丑鞍森	80	75	8
75	是川四丁目	八戸市		是川四丁目	350	65	10
76	本町	八戸市		湊町　本町	30	90	9
77	類家一丁目	八戸市		類家一丁目	180	45	8
78	吹上一丁目	八戸市		吹上一丁目	30	70	5
79	吹上二丁目	八戸市		吹上二丁目	75	70	5
81	馬場頭	八戸市		根城　馬場頭	130	74	5
82	根城七丁目２号	八戸市		根城七丁目	100	70	5
83	根城七丁目１号	八戸市		根城七丁目	100	30	10
84	鹿島沢	八戸市		沢里　鹿島沢	70	65	6
85	沢里山４号	八戸市		沢里　沢里山	110	70	6
86	二ツ屋１号	八戸市		沢里　二ツ屋	150	70	9
87	長久保	八戸市		糠塚　長久保	50	80	5
88	外久保１号	八戸市		田面木　外久保	5	65	90
89	館神	八戸市		櫛引　館神	80	80	20
90	下矢倉	八戸市		櫛引　下矢倉	70	75	13
105	下洗	八戸市		中野　下洗	70	35	8
106	石窪	八戸市		市野沢　石窪	145	60	7
107	鳩田向	八戸市		大森　鳩田向	110	35	7
			八戸市　計	29 箇所			
38	安入上村	黒石市		高舘　乙高原	120	40	10
39	法峠寺	黒石市		高舘　甲高原	120	45	25
42	南中野	黒石市		板留　才ノ神	105	45	10
45	要目	黒石市		二庄内　大穴	140	45	25
46	青荷２号	黒石市		沖浦　青荷沢	60	50	45
			黒石市　計	5 箇所			
109	山元	五所川原市		原子　山元	90	35	13
110	前田野目（2）	五所川原市		前田野目　長峰	110	40	21
111	砂田（2）	五所川原市		前田野目　砂田	60	36	13
			五所川原市　計	3 箇所			
113	筒谷１号	十和田市		大不動　筒谷	90	35	15
114	大不動柏木１号	十和田市		大不動　柏木	75	38	7
127	立石３号	十和田市		奥瀬　立石	30	55	15
			十和田市　計	3 箇所			
115	花園町五丁目	三沢市		花園町五丁目	315	45	10

箇所番号	箇　所　名	郡　市	町　村	大　字　小　字	地　形　要　因		
					延長（m）	傾斜度	斜面高（m）
116	上久保四丁目１号	三沢市		上久保四丁目	98	33	9
117	上久保四丁目２号	三沢市		上久保四丁目	70	45	10
118	新町四丁目３号	三沢市		新町四丁目	70	35	10
119	古間木山５号	三沢市		古間木山	140	46	11
120	古間木山６号	三沢市		古間木山	120	38	19
121	古間木山７号	三沢市		古間木山	86	67	5
122	春日台二丁目４号	三沢市		春日台二丁目	50	46	10
123	春日台二丁目５号	三沢市		春日台二丁目	126	80	9
124	古間木１号	三沢市		犬落瀬　古間木	75	40	5
			三沢市　　計	10 箇所			
139	流道	むつ市		城ヶ沢　流道	160	40	6
140	桜木町２号	むつ市		桜木町	170	35	8
141	大湊２号	むつ市		大湊　大近川	165	63	8
142	大湊　新町１号	むつ市		大湊　新町	230	47	8
143	大湊　新町２号	むつ市		大湊　新町	50	40	8
144	大平町	むつ市		大平町	30	54	6
145	下川	むつ市		田名部　下川	110	50	8
146	檜川４号	むつ市		檜川　家ノ上	130	30	20
147	熊ヶ平１号	むつ市		川内　熊ヶ平	110	40	9
148	獅子畑	むつ市		川内　獅子畑	50	65	8
149	兎沢１号	むつ市		大畑　兎沢	80	42	12
150	兎沢２号	むつ市		大畑　兎沢	120	30	20
151	水木沢	むつ市		大畑　水木沢	80	40	14
152	伊勢堂	むつ市		大畑　伊勢堂	50	51	6
158	辰内	むつ市		脇野沢　辰内	80	45	7
			むつ市　　計	15 箇所			
58	向川原田１号	平川市		唐竹　向川原田	120	50	12
60	湯ノ沢４号	平川市		碇ヶ関　西碇ヶ関山	120	50	20
61	湯ノ沢２号	平川市		碇ヶ関　西碇ヶ関山	70	45	10
62	津軽湯ノ沢	平川市		碇ヶ関　湯ノ沢	40	45	12
			平川市　　計	4 箇所			
10	中沢２号	東津軽郡	今別町	今別　中沢	120	60	8
			今別町　　計	1 箇所			
9	田ノ沢１号	東津軽郡	外ヶ浜町	蟹田　田ノ沢	80	30	10
			外ヶ浜町　　計	1 箇所			
159	栃沢１号	西津軽郡	深浦町	関　栃沢	100	37	20
160	榊原上野	西津軽郡	深浦町	北金ヶ沢　榊原上野	20	30	8
161	風合瀬２号	西津軽郡	深浦町	風合瀬　下砂子川	40	52	12
162	上砂子川	西津軽郡	深浦町	風合瀬　上砂子川	60	35	7
163	尾上山	西津軽郡	深浦町	深浦　尾上山	65	35	9
164	寅平１号	西津軽郡	深浦町	深浦　寅平	55	40	6
165	下岡崎１号	西津軽郡	深浦町	横磯　下岡崎	30	40	6
166	下黄金崎	西津軽郡	深浦町	月屋　下黄金崎	190	56	12
168	上長慶平	西津軽郡	深浦町	上長慶平　芦萢	40	55	7
			深浦町　　計	9 箇所			
112	鮫貝（７）	北津軽郡	中泊町		30	45	26
			中泊町　　計	1 箇所			
125	湯沢１号	上北郡	野辺地町	湯沢	240	38	28
126	寺ノ沢３号	上北郡	野辺地町	寺ノ沢	195	30	31
			野辺地町　　計	2 箇所			
128	内金矢１号	上北郡	六戸町	犬落瀬　内金矢	30	58	10
129	柴山１号	上北郡	六戸町	犬落瀬　柴山	100	52	8
130	前田２号	上北郡	六戸町	上吉田　前田	210	53	29
			六戸町　　計	3 箇所			
131	本町２号	上北郡	東北町	本町	100	76	6
132	栄町２号	上北郡	東北町	栄町	300	56	25
133	塔ノ沢山１号	上北郡	東北町	塔ノ沢山	140	48	7
			東北町　　計	3 箇所			
134	古間木山	上北郡	おいらせ町	古間木山	240	70	6
			おいらせ町　　計	1 箇所			
135	焼山５号	上北郡	六ヶ所村	泊　焼山	80	47	8
136	笹崎１号	上北郡	六ヶ所村	倉内　笹崎	64	51	9

箇所番号	箇　所　名	郡　市	町　村	大　字　小　字	地　形　要　因		
					延長（m）	傾斜度	斜面高（m）
137	笹崎２号	上北郡	六ヶ所村	倉内　笹崎	90	42	5
138	二階坂３号	上北郡	六ヶ所村	平沼　二階坂	96	62	11
			六ヶ所村　　計	4 箇所			
153	上セカタ	下北郡	東通村	田屋　上セカタ	100	56	10
154	将棋舘１号	下北郡	東通村	田屋　将棋舘	120	35	12
155	鹿橋１号	下北郡	東通村	蒲野沢　鹿橋	20	35	6
156	石持道	下北郡	東通村	蒲野沢　石持道	50	45	12
			東通村　　計	4 箇所			
157	街道添６号	下北郡	風間浦村	下風呂　街道添	50	51	35
			風間浦村　　計	1 箇所			
91	川代	三戸郡	三戸町	川守田　川代	50	35	5
92	西松原２号	三戸郡	三戸町	川守田　西松原	110	40	20
93	西松原１号	三戸郡	三戸町	川守田　西松原	60	45	6
94	横道１号	三戸郡	三戸町	川守田　横道	100	60	9
95	柏梨	三戸郡	三戸町	川守田　柏梨	70	45	9
96	大舌１号	三戸郡	三戸町	斗内　大舌	165	40	9
			三戸町　　計	6 箇所			
97	下タノ沢頭	三戸郡	五戸町	下タノ沢頭	85	40	10
98	地蔵平	三戸郡	五戸町	豊間内　地蔵平	200	45	8
			五戸町　　計	2 箇所			
99	青鹿長根	三戸郡	南部町	鳥谷　青鹿長根	100	45	5
100	仙ノ木平	三戸郡	南部町	大向　仙ノ木平	130	40	10
103	下平	三戸郡	南部町	福田　下平	70	50	8
104	東あかね	三戸郡	南部町	坪渡　東あかね	90	40	7
			南部町　　計	4 箇所			
101	金山沢	三戸郡	階上町	金山沢　金山沢	80	60	12
102	岳道	三戸郡	階上町	平内　岳道	220	45	8
			階上町　　計	2 箇所			
108	大久保	三戸郡	新郷村	戸来　大久保	90	45	20
			新郷村　　計	1 箇所			

急傾斜地崩壊危険箇所（自然　Ⅱ）

（県土整備部）

平成29年９月30日現在

箇所番号	箇所名	郡市	町村	大字小字	地形要因		
					延長（m）	傾斜度	斜面高（m）
1	鶴ヶ坂８号	青森市		鶴ヶ坂早稲田	30	50	10
2	鶴ヶ坂９号	青森市		鶴ヶ坂早稲田	30	40	7
3	戸門２号	青森市		戸門見通	100	50	15
4	旗野台団地２号	青森市		新城山田	25	40	30
5	旗野台団地３号	青森市		新城山田	30	42	5
6	旗野台団地４号	青森市		新城山田	100	45	40
8	山田３号	青森市		新城山田	50	60	10
10	山田５号	青森市		新城山田	80	47	5
12	山田７号	青森市		新城山田	30	55	8
13	山田８号	青森市		新城山田	60	70	7
14	山田９号	青森市		新城山田	120	70	15
16	平岡８号	青森市		新城平岡	50	75	7
17	平岡９号	青森市		新城平岡	50	70	12
18	平岡１０号	青森市		新城平岡	30	50	6
19	孫内３号	青森市		孫内山科	30	45	10
21	岩渡１号	青森市		岩渡熊沢	40	40	6
22	近野４号	青森市		安田近野	30	40	7
23	近野５号	青森市		安田近野	50	45	7
24	栄山１号	青森市		細越栄山	80	40	8
25	栄山２号	青森市		細越栄山	40	35	6
26	入内２号	青森市		入内駒田	60	45	8
27	入内３号	青森市		入内駒田	90	70	15
28	稲荷沢	青森市		野沢稲荷沢	140	45	30
29	合子沢１号	青森市		合子沢松森	80	40	6
30	合子沢２号	青森市		合子沢松森	80	40	15
31	亀井	青森市		横内亀井	250	40	10
32	戸崎１号	青森市		戸崎宮井	70	50	20
33	戸崎２号	青森市		戸崎宮井	20	50	5
34	戸崎３号	青森市		戸崎宮井	50	30	20
35	桑原	青森市		桑原山崎	120	55	5
36	野内	青森市		野内浦島	200	30	25
37	久栗坂４号	青森市		久栗坂山辺	30	45	17
38	浅虫４号	青森市		浅虫山下	70	50	30
39	浅虫５号	青森市		浅虫山下	40	55	27
40	浅虫６号	青森市		浅虫坂本	110	50	30
240	県民の森３号	青森市		大釈迦沢田	65	35	25
241	県民の森２号	青森市		大釈迦沢田	60	58	21
242	沢田５号	青森市		大釈迦沢田	20	35	35
243	沢田６号	青森市		大釈迦沢田	140	40	15
244	沢田７号	青森市		大釈迦沢田	50	55	8
245	上沢田	青森市		北中野上沢田	60	55	10
246	野木嶋	青森市		相沢野木嶋	55	40	25
247	大沢４号	青森市		細野大沢	50	40	17
248	大沢２号	青森市		細野大沢	40	45	7
249	大沢１号	青森市		細野大沢	40	35	7
250	大沢３号	青森市		細野大沢	60	45	19
968	北大２号	青森市		大釈迦山田	85	50	7
969	山本１号	青森市		徳才子山本	20	30	5
970	山本２号	青森市		徳才子山本	50	32	10
971	王余魚沢５号	青森市		王余魚沢村元	40	45	6
			青森市　　計	50 箇所			
117	川合１号	弘前市		三和川合	112	65	6
118	川合２号	弘前市		三和川合	112	65	6
119	秋森	弘前市		大森秋森	30	35	7
120	神原１号	弘前市		小友神原	79	55	6
121	神原２号	弘前市		小友神原	45	62	8
122	神原３号	弘前市		小友神原	73	40	6

箇所番号	箇所名	郡市	町村	大字小字	地形要因		
					延長（m）	傾斜度	斜面高（m）
123	菖蒲沢１号	弘前市		鬼沢猿沢	56	73	6
124	平岡	弘前市		大川上桜川	100	40	7
125	向野	弘前市		高杉向野	70	50	7
126	電１号	弘前市		中別所菊野	65	60	10
127	電２号	弘前市		中別所電	105	40	6
128	電３号	弘前市		中別所電	90	45	6
129	電４号	弘前市		中別所電	90	60	5
130	狐沢	弘前市		中別所狐沢	100	30	6
131	宮舘沢	弘前市		宮舘宮舘沢	90	45	6
132	宮川１号	弘前市		折笠宮川	100	40	5
133	宮川２号	弘前市		折笠宮川	90	60	5
134	法立堂	弘前市		折笠法立堂	100	40	5
135	長田１号	弘前市		番館長田	130	40	8
136	山腰	弘前市		番館山腰	100	40	11
137	長田２号	弘前市		番館長田	45	70	5
138	福田	弘前市		米ヶ袋福田	66	40	6
139	西田２号	弘前市		桜庭西田	78	55	12
140	西田１号	弘前市		桜庭西田	75	55	14
141	村元３号	弘前市		国吉川原田	90	42	5
142	山元５号	弘前市		高屋山元	90	40	11
143	山元１号	弘前市		高屋山元	90	50	8
144	鳴瀬２号	弘前市		悪戸中野	150	42	15
145	鳴瀬１号	弘前市		悪戸中野	150	42	6
146	悪戸１号	弘前市		悪戸中野	23	32	9
147	悪戸２号	弘前市		悪戸中野	93	60	8
148	悪戸３号	弘前市		悪戸中野	82	42	20
149	中野２号	弘前市		悪戸中野	64	35	15
150	中野３号	弘前市		悪戸中野	75	32	22
151	青柳２号	弘前市		下湯口青柳	75	50	5
152	青柳３号	弘前市		下湯口青柳	144	40	9
153	旭ヶ丘二丁目１号	弘前市		旭ヶ丘二丁目	50	40	11
154	旭ヶ丘二丁目２号	弘前市		旭ヶ丘二丁目	75	65	6
155	桜ヶ丘四丁目２号	弘前市		桜ヶ丘四丁目	40	60	5
156	旭ヶ丘五丁目	弘前市		旭ヶ丘二丁目	60	40	5
157	山崎	弘前市		小沢山崎	130	40	6
158	大原三丁目	弘前市		桜ヶ丘一丁目	20	60	5
159	山元１号	弘前市		坂本山元	83	35	20
160	山元２号	弘前市		坂本山元	68	30	50
952	菖蒲沢２号	弘前市		鬼沢猿沢	95	60	6
953	坂元	弘前市		鬼沢鶴喰	20	30	25
954	村元２号	弘前市		国吉川原田	96	30	6
955	川原田１号	弘前市		国吉川原田	54	40	5
956	山下２号	弘前市		坂本前沢	27	35	25
957	大沢６号	弘前市		大沢上村元	30	42	12
178	岩木山山頂	弘前市			60	35	60
179	薬師	弘前市		大原一丁目	40	60	5
180	土筆山	弘前市		葛原土筆山	100	45	7
181	富田３号	弘前市		葛原富田	60	40	5
182	富田５号	弘前市		宮地宮本	40	50	7
183	沢田９号	弘前市		植田山下	70	50	18
184	山田７号	弘前市		如来瀬山田	50	40	5
185	二の安田	弘前市		野崎二の安田	143	45	9
186	里見２号	弘前市		五所里見	34	45	5
187	里見１号	弘前市		五所里見	58	60	15
188	里見３号	弘前市		五所里見	24	56	7
189	野沢１号	弘前市		五所里見	34	45	9
190	野沢２号	弘前市		五所里見	143	42	12
191	山越２号	弘前市		紙漉沢山越	100	30	10
192	山越	弘前市		紙漉沢山越	55	50	12
193	坂市２号	弘前市		坂市亀田	75	50	5
194	桜井	弘前市		相馬水木在家	50	30	6
195	野田２号	弘前市		大助野田	40	40	10
196	西牡丹坂	弘前市		相馬西牡丹坂	50	40	5

箇所番号	箇所名	郡市	町村	大字小字	地形要因		
					延長（m）	傾斜度	斜面高（m）
197	八反田	弘前市		相馬西牡丹坂	84	55	6
198	山田６号	弘前市		相馬山田	44	60	6
199	園村	弘前市		沢田園村	20	40	40
200	薬師平３号	弘前市		相馬薬師平	40	30	20
201	立石	弘前市		相馬立石	200	30	30
202	関ヶ平１号	弘前市		藍内関ヶ平	70	40	35
203	関ヶ平２号	弘前市		藍内関ヶ平	320	40	20
963	竜ヶ平	弘前市		相馬山田	105	42	7
964	向山	弘前市		相馬向山	40	30	10
965	薬師平１号	弘前市		相馬薬師堂下	40	30	20
966	薬師平２号	弘前市		相馬薬師平	30	30	20
			弘前市　計	80 箇所			
302	稲荷下１号	八戸市		市川町稲荷下	30	50	7
303	稲荷下２号	八戸市		市川町稲荷下	70	35	25
304	高屋敷区域	八戸市		市川町高屋敷	125	45	10
305	高屋敷２号	八戸市		市川町高屋敷	30	45	6
306	高屋敷３号	八戸市		市川町高屋敷	50	65	10
307	高森	八戸市		市川町高森	50	30	5
308	尻引前山３号	八戸市		市川町尻引前山	50	40	16
309	長七谷地	八戸市		市川町長七谷地	150	65	10
310	小田４号	八戸市		河原木小田	75	45	6
311	高舘３号	八戸市		河原木高舘	40	35	7
312	見立山	八戸市		河原木見立山	30	45	6
313	大久保	八戸市		河原木大久保	35	45	15
314	笹ノ沢２号	八戸市		尻内町笹ノ沢	40	50	20
315	笹ノ沢１号	八戸市		尻内町笹ノ沢	200	30	15
316	北熊ノ沢１号	八戸市		尻内町北熊ノ沢	50	60	10
317	田端２号	八戸市		尻内町田端	70	45	15
318	田端山	八戸市		尻内町田端山	50	45	12
319	北熊ノ沢２号	八戸市		尻内町北熊ノ沢	100	50	20
320	根岸山添２号	八戸市		尻内町根岸山添	50	45	12
321	根岸山添３号	八戸市		尻内町根岸山添	110	40	8
322	滝谷沢４号	八戸市		尻内町滝谷沢	70	45	20
323	洞２号	八戸市		尻内町洞	80	45	30
324	蛇ノ沢１号	八戸市		尻内町蛇ノ沢	50	40	11
325	中ノ沢	八戸市		尻内町中ノ沢	40	55	5
326	外ノ沢	八戸市		豊崎町外ノ沢	50	35	10
327	小舟渡平３号	八戸市		鮫町小舟渡平	30	30	20
328	小舟渡平２号	八戸市		鮫町小舟渡平	50	45	20
329	下盲久保２号	八戸市		鮫町下盲久保	180	80	10
330	下松苗場２号	八戸市		鮫町下松苗場	30	45	8
331	寺沢	八戸市		櫛引寺沢	50	35	7
332	西ノ平	八戸市		大久保西ノ平	60	60	5
333	花生１号	八戸市		妙花生	50	60	8
334	花生２号	八戸市		妙花生	60	50	7
335	分枝	八戸市		妙分枝	60	60	5
336	籠田１号	八戸市		松館籠田	70	60	20
337	岡田	八戸市		松館岡田	250	45	5
338	古里２号	八戸市		松館古里	50	45	20
339	古里３号	八戸市		松館古里	60	50	20
340	古里４号	八戸市		松館古里	60	45	7
341	牛ヶ沢	八戸市		松館牛ヶ沢	50	50	20
342	荒屋敷	八戸市		田向荒屋敷	140	40	15
343	吹上六丁目２号	八戸市		吹上六丁目	60	40	6
344	新田	八戸市		是川新田	50	60	5
345	田中河原	八戸市		是川田中河原	120	35	12
346	差波１号	八戸市		是川差波	75	30	30
347	下沢内	八戸市		沢里下沢内	40	40	22
348	古宮	八戸市		沢里古宮	210	45	40
349	上沢内１号	八戸市		沢里上沢内	25	30	6
350	上沢内２号	八戸市		沢里上沢内	60	30	45
351	赤坂	八戸市		田面木赤坂	70	45	9
352	前平	八戸市		田面木前平	30	45	5

箇所番号	箇所名	郡市	町村	大字小字	地形要因		
					延長（m）	傾斜度	斜面高（m）
353	外久保２号	八戸市		田面木外久保	25	40	7
354	駒洗沢	八戸市		是川駒洗沢	30	40	20
355	ミタラセ	八戸市		櫛引ミタラセ	120	50	20
356	荒猪沢１号	八戸市		櫛引荒猪沢	25	40	10
357	一日市	八戸市		櫛引一日市	100	40	7
358	寺沢４号	八戸市		櫛引寺沢	30	55	6
359	上野	八戸市		上野上野	50	55	9
360	高岩	八戸市		上野高岩	208	45	12
361	萱森	八戸市		上野萱森	25	45	6
520	上巻	八戸市		島守上巻	120	60	14
521	平ノ脇	八戸市		島守平ノ脇	80	45	30
522	上頃巻沢	八戸市		頃巻沢上頃巻沢	220	35	23
523	門前２号	八戸市		島守門前	210	50	15
524	相畑２号	八戸市		島守相畑	120	30	14
525	姉市沢１号	八戸市		島守姉市沢	180	50	20
526	姉市沢２号	八戸市		島守姉市沢	70	30	24
527	滝ノ平	八戸市		島守滝ノ平	130	50	25
529	栃ヶ久保	八戸市		島守栃ヶ久保	70	40	20
			八戸市　計	69 箇所			
161	大街道南	黒石市		牡丹平大街道南	250	35	6
162	高田１号	黒石市		高賀野高田	38	35	5
163	龍ノ口３号	黒石市		高賀野高田	90	35	26
164	姥懐	黒石市		豊岡姥懐	50	40	15
165	豊岡１号	黒石市		豊岡豊岡	40	40	6
166	村上	黒石市		花巻村家岸	130	45	12
167	村下	黒石市		上山形上菟	30	40	5
168	毛内２号	黒石市		袋上野	53	30	33
169	上野２号	黒石市		袋上野	30	30	35
170	袋４号	黒石市		袋白沢	55	45	20
171	袋３号	黒石市		袋白沢	130	35	50
172	黒森山２号	黒石市		南中野黒森下	135	35	10
173	井戸沢３号	黒石市		南中野黒森下	60	35	40
174	家岸	黒石市		南中野家岸	20	60	13
175	富田２号	黒石市		袋富田	75	35	30
176	大川添	黒石市		板留大川添	60	40	7
958	乙高原	黒石市		高舘乙高原	40	45	20
959	龍ノ口２号	黒石市		高賀野高田	57	30	8
960	龍ノ口１号	黒石市		高賀野高田	45	45	7
961	山辺２号	黒石市		高賀野高田	34	35	8
962	黒森下２号	黒石市		南中野黒森下	60	35	40
			黒石市　計	21 箇所			
546	前田	五所川原市		戸沢前田	50	45	9
547	犬走（２）	五所川原市		前田野目犬走	50	35	30
555	桂川	五所川原市		相内桂川	75	30	21
			五所川原市　計	3 箇所			
566	立崎１号	十和田市		立崎立崎	210	36	8
567	大沢田前田	十和田市		大沢田前田	25	32	10
568	沼田野	十和田市		洞内沼田野	26	33	10
569	洞内前田１号	十和田市		洞内前田	104	45	21
570	林ノ道１号	十和田市		八斗沢林ノ道	135	41	10
571	後野	十和田市		洞内後野	60	42	7
572	豊良１号	十和田市		洞内豊良	45	36	13
573	大切川原	十和田市		深持大切川原	160	34	60
574	梅家ノ下２号	十和田市		深持梅家ノ下	100	42	30
575	沢幅	十和田市		三本木沢幅	110	68	12
576	沼袋２号	十和田市		赤沼沼袋	120	30	15
577	明戸１号	十和田市		赤沼明戸	70	32	8
578	下川原１号	十和田市		赤沼下川原	170	30	14
579	下川原２号	十和田市		赤沼下川原	54	50	10
580	白上２号	十和田市		相坂白上	100	58	8
581	白上３号	十和田市		相坂白上	170	63	7
582	小山家ノ上	十和田市		藤嶋小山家ノ上	160	57	8
583	切田家ノ下	十和田市		切田家ノ下	75	38	10

箇所番号	箇所名	郡市	町村	大字小字	地形要因		
					延長（m）	傾斜度	斜面高（m）
584	山日向	十和田市		米田山日向	70	40	10
585	道ノ北	十和田市		滝沢道ノ北	90	30	13
586	向町３号	十和田市		米田向町	110	30	10
587	万内２号	十和田市		米田万内	60	30	5
588	万内３号	十和田市		米田万内	150	67	7
589	清瀬１号	十和田市		米田清瀬	30	41	14
590	清瀬２号	十和田市		米田清瀬	190	47	12
591	大不動１号	十和田市		大不動大不動	45	41	7
592	下川尻	十和田市		米田下川尻	200	30	16
593	平中１号	十和田市		米田平中	60	45	26
594	笊畑１号	十和田市		米田笊畑	160	56	7
595	大不動柏木２号	十和田市		大不動柏木	60	38	6
596	中屋敷２号	十和田市		切田中屋敷	130	37	12
597	大渡	十和田市		滝沢大渡	80	33	9
598	横倉	十和田市		滝沢横倉	220	30	8
599	館３号	十和田市		滝沢館	140	30	18
600	日向山２号	十和田市		滝沢日向山	90	36	10
601	漆畑１号	十和田市		滝沢漆畑	120	37	18
637	三日市	十和田市		沢田三日市	112	36	10
638	太田川原	十和田市		沢田太田川原	120	34	8
639	和野	十和田市		沢田和野	30	40	10
640	長沢	十和田市		法量長沢	232	42	18
641	舘ノ下	十和田市		法量舘ノ下	40	60	10
642	段ノ段	十和田市		法量段ノ段	108	52	9
643	前田	十和田市		奥瀬前田	142	36	9
644	北向	十和田市		奥瀬北向	40	38	64
645	山口川原	十和田市		法量山口川原	160	38	50
646	大筋２号	十和田市		法量大筋	96	57	67
647	赤石	十和田市		奥瀬赤石	60	32	8
648	有備	十和田市		法量有備	120	48	8
649	焼山８号	十和田市		法量焼山	36	45	12
650	十和田８号	十和田市		奥瀬十和田	40	80	7
			十和田市　　計	50 箇所			
602	早稲田２号	三沢市		三沢早稲田	18	32	9
604	古間木一丁目２号	三沢市		古間木一丁目	100	35	8
605	春日台一丁目	三沢市		春日台一丁目	38	32	7
606	古間木山８号	三沢市		古間木山	195	45	9
607	古間木山９号	三沢市		古間木山	120	55	12
			三沢市　　計	5 箇所			
702	桜木町３号	むつ市		桜木町	15	42	6
703	桜木町４号	むつ市		桜木町	15	32	6
704	桜木町５号	むつ市		桜木町	20	55	5
705	桜木町６号	むつ市		桜木町第二桜台団地	45	35	5
707	宇田３号	むつ市		宇田町	30	45	5
708	川守５号	むつ市		川守町	35	50	6
709	大湊　新町３号	むつ市		大湊　新町	40	42	6
710	大湊　新町４号	むつ市		大湊　新町	50	48	5
711	並川町２号	むつ市		並川町	105	70	6
712	並川町３号	むつ市		並川町	20	90	5
713	並川町４号	むつ市		並川町	110	45	8
714	梨子木平４号	むつ市		大平梨子木平	60	42	6
715	文京町２号	むつ市		文京町	20	45	7
716	文京町１号	むつ市		文京町	60	42	5
717	荒川１号	むつ市		大平荒川	80	45	10
718	落野沢	むつ市		田名部落野沢	20	40	7
719	緑ヶ丘	むつ市		緑ヶ丘	15	30	5
720	松山町１号	むつ市		松山町	60	63	7
721	女舘	むつ市		田名部女舘	50	40	6
722	宮後	むつ市		田名部宮後	15	30	7
723	関根４号	むつ市		関根北関根	40	38	15
724	宇曽利山	むつ市		田名部宇曽利山	80	30	5
725	近川	むつ市		奥内近川	15	32	6

箇所番号	箇所名	郡市	町村	大字小字	地形要因		
					延長（m）	傾斜度	斜面高（m）
726	中野沢	むつ市		中野沢大近川	20	50	7
727	蛎崎２号	むつ市		蛎崎半右衛門沢	50	39	8
728	宿野部	むつ市		宿野部宿野部	15	65	5
729	檜川５号	むつ市		檜川稲沢	20	42	8
730	檜川６号	むつ市		檜川稲沢	45	35	7
731	家ノ上	むつ市		川内家ノ上	60	40	12
732	八右エ門沢	むつ市		川内八右エ門沢	40	43	10
733	熊ヶ平２号	むつ市		川内熊ヶ平	15	40	7
734	館山下	むつ市		川内館山下	30	38	155
735	新田	むつ市		川内新田	140	35	20
736	湯野川１号	むつ市		川内湯野川	30	35	100
737	湯野川２号	むつ市		川内湯野川	20	35	50
738	野平１号	むつ市		川内野平	40	44	153
739	赤滝山国有林２号	むつ市		大畑赤滝山国有林	100	44	46
740	赤坂	むつ市		大畑赤坂	40	35	10
741	本町２号	むつ市		大畑本町	50	32	11
742	湯坂下３号	むつ市		大畑湯坂下	70	34	26
743	大畑道	むつ市		大畑大畑道	30	65	8
744	釣屋浜４号	むつ市		大畑釣屋浜	20	40	11
745	鍵掛	むつ市		大畑鍵掛	30	40	15
746	小赤川１号	むつ市		大畑小赤川	90	46	12
810	九艘泊２号	むつ市		脇野沢九艘泊	40	40	90
811	九艘泊３号	むつ市		脇野沢九艘泊	20	35	40
813	芋田２号	むつ市		脇野沢九艘泊	20	43	15
814	芋田３号	むつ市		脇野沢九艘泊	20	38	25
815	芋田４号	むつ市		脇野沢九艘泊	50	42	25
816	芋田５号	むつ市		脇野沢九艘泊	20	40	40
817	芋田６号	むつ市		脇野沢九艘泊	20	55	12
818	蛸田２号	むつ市		脇野沢蛸田	30	40	27
819	蛸田３号	むつ市		脇野沢蛸田	15	30	12
820	蛸田４号	むつ市		脇野沢蛸田	130	40	35
821	寄波２号	むつ市		脇野沢寄波	15	40	6
822	新井田２号	むつ市		脇野沢新井田	30	42	25
824	小沢６号	むつ市		小沢赤坂	35	48	7
825	小沢７号	むつ市		小沢鹿間平	65	50	6
826	田ノ頭１号	むつ市		脇野沢田ノ頭	50	30	75
827	七引	むつ市		脇野沢七引	30	43	8
828	滝山１号	むつ市		脇野沢滝山	30	40	6
829	滝山２号	むつ市		脇野沢滝山	120	35	6
830	滝山３号	むつ市		脇野沢滝山	100	40	7
			むつ市　計	63 箇所			
935	坂本	つがる市		筒木坂坂本	50	36	12
936	沢根１号	つがる市		館岡沢根	75	30	8
937	沢根２号	つがる市		館岡沢根	65	45	8
938	上稲元	つがる市		館岡上稲元	35	50	9
939	袋崎	つがる市		菰槌袋崎	160	40	9
929	清水	つがる市		富菟清水	125	33	24
930	屏風山１号	つがる市		富菟屏風山	70	33	8
931	乗鞍	つがる市		車力乗鞍	50	41	8
932	中林	つがる市		車力中林	20	35	9
933	潟上１号	つがる市		牛潟潟上	65	41	11
934	潟上２号	つがる市		牛潟潟上	40	45	12
			つがる市　計	11 箇所			
251	栄舘	平川市		新屋富山	60	42	9
252	浅井１号	平川市		尾崎稲元	30	50	8
253	浅井２号	平川市		尾崎浅井	50	38	40
254	堀合２号	平川市		唐竹堀合	35	40	15
255	堀合３号	平川市		唐竹堀合	100	45	15
256	堀合４号	平川市		唐竹堀合	55	45	15
257	向川原田３号	平川市		唐竹高田	30	45	8
258	高田２号	平川市		唐竹高田	40	45	15
259	小金森１号	平川市		唐竹小金森	150	50	10
260	小金森３号	平川市		唐竹小金森	60	45	8

箇所番号	箇所名	郡市	町村	大字小字	地形要因		
					延長（m）	傾斜度	斜面高（m）
261	小金森２号	平川市		唐竹井沢	60	30	9
262	芦毛沢２号	平川市		唐竹芦毛沢	120	50	7
263	芦毛沢３号	平川市		唐竹芦毛沢	70	45	7
264	川原田２号	平川市		小国川原田	50	40	40
265	葛川出口１号	平川市		葛川葛川出口	100	50	10
266	葛川出口３号	平川市		葛川葛川出口	50	40	8
267	葛川出口４号	平川市		葛川葛川出口	50	38	30
268	誉田邸２号	平川市		切明誉田邸	50	45	25
269	誉田邸５号	平川市		切明誉田邸	50	45	12
270	誉田邸６号	平川市		切明誉田邸	100	40	12
271	摺毛２号	平川市		切明誉田邸	40	38	14
272	摺毛１号	平川市		切明誉田邸	85	35	40
273	摺毛３号	平川市		切明上ノ平	60	45	12
274	誉田邸１号	平川市		切明蛍沢	100	40	50
275	誉田邸３号	平川市		切明坂本	70	35	90
276	平六村下１号	平川市		切明平六村下	200	42	30
277	平六村下２号	平川市		切明平六村下	65	60	8
278	平六村下３号	平川市		切明平六村下	65	60	8
279	温川沢１号	平川市		切明津根川森	70	32	40
280	温川沢３号	平川市		切明温川沢	75	35	23
281	温川沢２号	平川市		切明温川沢	115	45	20
972	福島	平川市		新屋福島	100	58	5
973	広船２号	平川市		広船山下	80	50	7
974	葛川出口２号	平川市		葛川葛川出口	40	50	10
283	不動野２号	平川市		古懸上程森	60	40	10
284	不動野１号	平川市		古懸上程森	130	30	11
285	門前家岸	平川市		古懸門前屋岸	100	40	9
286	樋ヶ沢	平川市		古懸門前屋岸	40	55	7
287	不動沢大石	平川市		古懸不動沢大石	70	35	20
288	三笠山４号	平川市		碇ヶ関鯨森	200	50	35
289	三笠山３号	平川市		碇ヶ関三笠山	30	45	10
290	白沢６号	平川市		碇ヶ関白沢	50	50	8
291	白沢５号	平川市		碇ヶ関白沢	40	50	5
292	白沢４号	平川市		碇ヶ関白沢	50	45	15
293	踏田切４号	平川市		碇ヶ関踏田切	30	30	5
294	踏田切１号	平川市		碇ヶ関踏田切	100	48	50
295	踏田切２号	平川市		碇ヶ関踏田切	75	45	50
296	踏田切３号	平川市		碇ヶ関踏田切	45	45	13
297	久吉	平川市		久吉踏田切	170	30	55
299	西碇ヶ関山２号	平川市		碇ヶ関西碇ヶ関	50	60	6
301	碇ヶ関２号	平川市		久吉遠部	90	42	35
976	白沢８号	平川市		碇ヶ関白沢	43	45	5
977	白沢９号	平川市		碇ヶ関白沢	30	72	7
978	白沢３号	平川市		碇ヶ関白沢	55	45	9
979	折橋	平川市		碇ヶ関西碇ヶ関山	25	55	15
			平川市　計	55 箇所			
41	浪打３号	東津軽郡	平内町	浪打深沢	50	56	10
42	浪打４号	東津軽郡	平内町	浪打深沢	100	70	7
44	中野１号	東津軽郡	平内町	中野稗田沢	25	32	10
45	中野２号	東津軽郡	平内町	中野稗田沢	50	45	7
46	中野３号	東津軽郡	平内町	中野家ノ下	25	35	15
47	小豆沢２号	東津軽郡	平内町	小豆沢茂浦沢	40	40	10
48	山口２号	東津軽郡	平内町	山口小沢	50	60	10
49	山口３号	東津軽郡	平内町	山口前田	20	40	6
50	山口４号	東津軽郡	平内町	山口前田	50	40	30
51	口広３号	東津軽郡	平内町	清水川道須	20	50	6
52	口広４号	東津軽郡	平内町	口広水須	15	45	7
53	狩場沢１号	東津軽郡	平内町	狩場沢堀差	15	45	6
54	狩場沢２号	東津軽郡	平内町	狩場沢堀差	160	40	20
55	狩場沢３号	東津軽郡	平内町	狩場沢白畑	20	50	5
56	福館１号	東津軽郡	平内町	福館福館	120	38	15
57	福館２号	東津軽郡	平内町	福館福館	40	50	7
58	小館	東津軽郡	平内町	東田沢小館	50	45	20

箇所番号	箇所名	郡市	町村	大字小字	地形要因		
					延長（m）	傾斜度	斜面高（m）
59	野内畑１号	東津軽郡	平内町	東田沢野内畑前田	25	70	6
60	野内畑２号	東津軽郡	平内町	東田沢野内畑	40	45	6
61	野内畑３号	東津軽郡	平内町	東田沢野内畑	15	35	5
63	稲生１号	東津軽郡	平内町	稲生深沢	40	60	15
64	稲生２号	東津軽郡	平内町	稲生稲生	150	55	25
65	茂浦２号	東津軽郡	平内町	茂浦浦田	70	60	8
66	茂浦３号	東津軽郡	平内町	茂浦浦田	60	60	15
67	茂浦４号	東津軽郡	平内町	茂浦馬屋尻	50	50	10
68	茂浦５号	東津軽郡	平内町	茂浦茂浦	50	35	8
69	内童子	東津軽郡	平内町	内童子家岸	30	40	20
940	東滝３号	東津軽郡	平内町	内童子家岸	30	45	5
			平内町　計	28 箇所			
76	二ツ石２号	東津軽郡	今別町	浜名二ツ石	90	45	15
77	山元１号	東津軽郡	今別町	山崎山元	20	50	20
78	山元２号	東津軽郡	今別町	山崎山元	20	50	20
79	与茂内２号	東津軽郡	今別町	大泊与茂内	40	50	30
80	与茂内３号	東津軽郡	今別町	大泊与茂内	100	50	25
81	鋳釜３号	東津軽郡	今別町	大泊鋳釜	70	70	30
82	鋳釜４号	東津軽郡	今別町	袰月鋳釜	60	90	30
84	網不知区域	東津軽郡	今別町	奥平部奥村元	200	45	20
85	中沢３号	東津軽郡	今別町	今別中沢	30	50	7
86	中沢４号	東津軽郡	今別町	今別中沢	60	45	15
87	中沢５号	東津軽郡	今別町	今別中沢	20	30	5
88	村元１号	東津軽郡	今別町	大川平村元	70	45	6
89	村元２号	東津軽郡	今別町	大川平村元	40	30	10
90	二股	東津軽郡	今別町	大川平二股	10	45	8
942	山元３号	東津軽郡	今別町	山崎山元	60	80	20
943	袰月６号	東津軽郡	今別町	袰月袰村元	90	80	20
			今別町　計	16 箇所			
71	丑ヶ沢２号	東津軽郡	外ヶ浜町	蟹田丑ヶ沢	25	50	6
72	姥ヶ沢	東津軽郡	外ヶ浜町	蟹田姥ヶ沢	20	50	7
73	上蟹田	東津軽郡	外ヶ浜町	蟹田上蟹田	40	35	20
74	丑ヶ沢３号	東津軽郡	外ヶ浜町	蟹田丑ヶ沢	15	50	8
75	山元１号	東津軽郡	外ヶ浜町	大平山元	15	40	7
941	山元２号	東津軽郡	外ヶ浜町	大平山元	15	60	8
94	元宇田３号	東津軽郡	外ヶ浜町	石崎元宇田	50	40	10
95	間沢区域	東津軽郡	外ヶ浜町	今津尻高	90	50	10
96	尻高１号	東津軽郡	外ヶ浜町	今津尻高	55	50	8
97	尻高２号	東津軽郡	外ヶ浜町	今津尻高	70	30	9
98	尻高３号	東津軽郡	外ヶ浜町	今津尻高	55	40	9
99	磯山５号	東津軽郡	外ヶ浜町	石浜磯山	25	40	30
100	龍浜３号	東津軽郡	外ヶ浜町	宇鉄龍浜	50	70	18
101	原兵衛間	東津軽郡	外ヶ浜町	宇鉄源兵衛間	40	60	50
102	鳴神１号	東津軽郡	外ヶ浜町	宇鉄鳴神	40	45	28
103	鳴神２号	東津軽郡	外ヶ浜町	宇鉄鳴神	30	40	30
104	鳴神３号	東津軽郡	外ヶ浜町	宇鉄鳴神	40	50	30
105	元宇鉄３号	東津軽郡	外ヶ浜町	宇鉄元宇鉄	50	40	10
106	元宇鉄４号	東津軽郡	外ヶ浜町	宇鉄元宇鉄	120	60	15
107	釜野沢５号	東津軽郡	外ヶ浜町	宇鉄釜野沢	60	50	10
108	藤嶋沢３号	東津軽郡	外ヶ浜町	宇鉄藤嶋沢	30	35	15
109	算用師２号	東津軽郡	外ヶ浜町	三厩算用師	110	40	20
110	算用師３号	東津軽郡	外ヶ浜町	三厩算用師	100	35	30
111	算用師４号	東津軽郡	外ヶ浜町	三厩算用師	50	40	15
112	算用師５号	東津軽郡	外ヶ浜町	三厩算用師	30	45	40
113	算用師６号	東津軽郡	外ヶ浜町	三厩算用師	40	60	9
114	桃ヶ丘１号	東津軽郡	外ヶ浜町	三厩桃ヶ丘	80	50	30
115	桃ヶ丘２号	東津軽郡	外ヶ浜町	三厩桃ヶ丘	20	45	5
944	龍浜４号	東津軽郡	外ヶ浜町	宇鉄龍浜	30	90	24
945	宇鉄山１号	東津軽郡	外ヶ浜町	宇鉄宇鉄山	45	70	20
946	宇鉄山２号	東津軽郡	外ヶ浜町	宇鉄宇鉄山	140	40	30
947	宇鉄山３号	東津軽郡	外ヶ浜町	宇鉄宇鉄山	70	60	30
948	鳴神４号	東津軽郡	外ヶ浜町	宇鉄鳴神	60	70	20
949	鳴神５号	東津軽郡	外ヶ浜町	宇鉄鳴神	15	70	30

箇所番号	箇所名	郡市	町村	大字小字	地形要因		
					延長（m）	傾斜度	斜面高（m）
950	上宇鉄４号	東津軽郡	外ヶ浜町	宇鉄上宇鉄	30	70	20
951	桃ヶ丘３号	東津軽郡	外ヶ浜町	三厩桃ヶ丘	15	60	6
			外ヶ浜町　計	36 箇所			
91	高根	東津軽郡	蓬田村	広瀬高根	30	60	10
92	山田２号	東津軽郡	蓬田村	瀬辺地山田	60	30	6
93	山田３号	東津軽郡	蓬田村	瀬辺地山田	55	45	6
			蓬田村　計	3 箇所			
831	今須１号	西津軽郡	鰺ヶ沢町	北浮田町今須	120	32	21
832	今須２号	西津軽郡	鰺ヶ沢町	北浮田町今須	100	49	7
833	今須３号	西津軽郡	鰺ヶ沢町	北浮田町今須	160	45	10
834	今須４号	西津軽郡	鰺ヶ沢町	北浮田町今須	130	33	15
835	兼草１号	西津軽郡	鰺ヶ沢町	北浮田町兼草	70	40	10
836	兼草２号	西津軽郡	鰺ヶ沢町	北浮田町兼草	35	60	6
837	浮橋	西津軽郡	鰺ヶ沢町	小屋敷町浮橋	195	35	75
838	湯舟４号	西津軽郡	鰺ヶ沢町	湯舟町安田	25	33	18
839	湯舟５号	西津軽郡	鰺ヶ沢町	湯舟町若山	70	45	13
840	鳴戸１号	西津軽郡	鰺ヶ沢町	舞戸町鳴戸	35	60	16
841	鳴戸２号	西津軽郡	鰺ヶ沢町	舞戸町鳴戸	70	40	19
842	鳴戸３号	西津軽郡	鰺ヶ沢町	舞戸町鳴戸	55	45	18
843	東禿２号	西津軽郡	鰺ヶ沢町	舞戸町東禿	70	35	7
844	岩谷３号	西津軽郡	鰺ヶ沢町	舞戸町西阿倍野	25	65	31
845	東松島	西津軽郡	鰺ヶ沢町	舞戸町東松島	65	33	13
846	西松島２号	西津軽郡	鰺ヶ沢町	舞戸町西松島	45	50	10
847	東阿倍野１号	西津軽郡	鰺ヶ沢町	舞戸町東阿倍野	70	36	99
848	東阿倍野２号	西津軽郡	鰺ヶ沢町	舞戸町東阿倍野	75	56	22
849	東阿倍野３号	西津軽郡	鰺ヶ沢町	舞戸町東阿倍野	80	43	36
850	下清水崎１号	西津軽郡	鰺ヶ沢町	中村町下清水崎	50	34	18
851	下清水崎２号	西津軽郡	鰺ヶ沢町	中村町下清水崎	60	38	6
852	下清水崎３号	西津軽郡	鰺ヶ沢町	中村町下清水崎	85	30	28
853	下清水崎４号	西津軽郡	鰺ヶ沢町	中村町下清水崎	115	35	30
854	下清水崎５号	西津軽郡	鰺ヶ沢町	中村町下清水崎	50	50	13
855	中村４号	西津軽郡	鰺ヶ沢町	中村町下山ノ井	110	54	6
856	中村３号	西津軽郡	鰺ヶ沢町	中村町下山ノ井	105	40	28
857	上清水崎１号	西津軽郡	鰺ヶ沢町	中村町上清水崎	65	45	7
858	上清水崎２号	西津軽郡	鰺ヶ沢町	中村町上清水崎	170	50	10
859	下栄山	西津軽郡	鰺ヶ沢町	中村町下栄山	125	32	5
860	金沢	西津軽郡	鰺ヶ沢町	浜横沢町金沢	50	35	14
861	椛ノ沢２号	西津軽郡	鰺ヶ沢町	浜横沢町椛ノ沢	50	34	15
862	日ノ下１号	西津軽郡	鰺ヶ沢町	芦萢町日ノ下	145	55	10
863	日ノ下２号	西津軽郡	鰺ヶ沢町	芦萢町日ノ下	50	50	20
864	鹿子石２号	西津軽郡	鰺ヶ沢町	芦萢町鹿子石	90	36	20
865	鹿子石３号	西津軽郡	鰺ヶ沢町	芦萢町鹿子石	85	35	19
866	下雲母坂	西津軽郡	鰺ヶ沢町	芦萢町下雲母坂	85	30	11
867	土倉	西津軽郡	鰺ヶ沢町	松代町土倉	110	43	16
868	松代	西津軽郡	鰺ヶ沢町	松代町白沢	60	35	60
869	黒森１号	西津軽郡	鰺ヶ沢町	深谷町黒森	100	35	5
870	黒森２号	西津軽郡	鰺ヶ沢町	深谷町黒森	60	33	20
871	大和田２号	西津軽郡	鰺ヶ沢町	赤石町大和田	40	35	14
872	霜坂滝ノ下	西津軽郡	鰺ヶ沢町	姥袋町霜坂滝ノ下	90	36	32
873	野脇	西津軽郡	鰺ヶ沢町	日照田町野脇	65	40	18
874	館前２号	西津軽郡	鰺ヶ沢町	館前町小津軽沢	45	47	95
875	大然１号	西津軽郡	鰺ヶ沢町	一ツ森町大谷	170	36	40
876	大然２号	西津軽郡	鰺ヶ沢町	一ツ森町上大谷	95	40	21
877	大然３号	西津軽郡	鰺ヶ沢町	一ツ森町大然	60	50	80
			鰺ヶ沢町　計	47 箇所			
878	桜田	西津軽郡	深浦町	柳田桜田	100	35	32
879	長谷野	西津軽郡	深浦町	岩坂長谷野	140	35	12
880	湯野	西津軽郡	深浦町	岩坂湯野	80	36	20
881	栃沢２号	西津軽郡	深浦町	関栃沢	40	46	25
882	塩見形２号	西津軽郡	深浦町	北金ヶ沢塩見形	110	57	32
883	榊原４号	西津軽郡	深浦町	北金ヶ沢榊原	20	35	38
884	大磯	西津軽郡	深浦町	風合瀬大磯	70	34	18
885	上晴山	西津軽郡	深浦町	風合瀬大磯	60	43	14

箇所番号	箇所名	郡市	町村	大字小字	地形要因		
					延長（m）	傾斜度	斜面高（m）
886	中砂子川２号	西津軽郡	深浦町	風合瀬中砂子川	20	48	10
887	風合瀬３号	西津軽郡	深浦町	風合瀬中砂子川	20	45	20
888	風合瀬４号	西津軽郡	深浦町	風合瀬中砂小川	20	43	13
889	三浦１号	西津軽郡	深浦町	驫木三浦	20	37	40
890	三浦２号	西津軽郡	深浦町	驫木三浦	30	32	31
891	扇田	西津軽郡	深浦町	驫木扇田	70	33	35
892	津山１号	西津軽郡	深浦町	驫木津山	70	35	13
893	津山２号	西津軽郡	深浦町	驫木津山	40	43	18
894	亀ヶ崎	西津軽郡	深浦町	驫木亀ヶ崎	30	40	16
895	大山２号	西津軽郡	深浦町	追良瀬初瀬山草分	20	39	35
896	大山１号	西津軽郡	深浦町	追良瀬初瀬山上川原	20	39	68
897	塩見山平	西津軽郡	深浦町	追良瀬塩見山平	50	34	15
898	広戸３号	西津軽郡	深浦町	広戸母沢家岸	120	45	28
899	山崎高田	西津軽郡	深浦町	広戸山崎高田	20	41	5
900	吾妻沢２号	西津軽郡	深浦町	深浦吾妻沢	60	50	13
901	吾妻沢３号	西津軽郡	深浦町	深浦吾妻沢	70	72	14
902	吾妻沢４号	西津軽郡	深浦町	深浦吾妻沢	100	37	32
903	大林寺１号	西津軽郡	深浦町	上長慶平大林寺	20	34	14
904	大林寺２号	西津軽郡	深浦町	上長慶平大林寺	30	40	30
905	中沢５号	西津軽郡	深浦町	深浦中沢	20	45	10
906	元深浦３号	西津軽郡	深浦町	深浦元深浦	15	38	25
907	元深浦４号	西津軽郡	深浦町	深浦元深浦	20	34	35
908	下岡崎２号	西津軽郡	深浦町	横磯下岡崎	100	36	17
909	下岡崎３号	西津軽郡	深浦町	横磯下岡崎	30	33	9
910	小福浦１号	西津軽郡	深浦町	横磯上岡崎	110	32	15
911	小福浦２号	西津軽郡	深浦町	横磯上岡崎	40	45	12
912	小福浦３号	西津軽郡	深浦町	横磯上岡崎	20	30	8
913	上黄金崎	西津軽郡	深浦町	月屋上黄金崎	70	33	19
914	吉花２号	西津軽郡	深浦町	沢辺吉花	40	40	6
915	浜野２号	西津軽郡	深浦町	岩崎貝釜	50	44	18
916	松原３号	西津軽郡	深浦町	岩崎松原	40	40	15
917	松原４号	西津軽郡	深浦町	岩崎泥ノ沢	40	35	26
918	森山３号	西津軽郡	深浦町	松神下浜松	40	30	15
919	森山４号	西津軽郡	深浦町	松神下浜松	30	40	30
920	小浜２号	西津軽郡	深浦町	黒崎小浜	40	41	25
921	大浜２号	西津軽郡	深浦町	黒崎日野	70	41	30
922	宮崎浜２号	西津軽郡	深浦町	大間越宮崎浜	70	35	40
923	宮崎浜３号	西津軽郡	深浦町	大間越宮崎浜	60	50	20
924	筧１号	西津軽郡	深浦町	大間越筧	60	40	85
925	筧２号	西津軽郡	深浦町	大間越筧	40	40	45
926	筧３号	西津軽郡	深浦町	大間越筧	40	35	24
927	木蓮寺２号	西津軽郡	深浦町	大間越筧	240	40	30
928	木蓮寺３号	西津軽郡	深浦町	大間越筧	45	45	35
			深浦町　計	51 箇所			
204	山内１号	中津軽郡	西目屋村	白沢山内	204	50	9
205	山内２号	中津軽郡	西目屋村	白沢山内	78	45	5
206	山内３号	中津軽郡	西目屋村	白沢沢無平	33	50	8
207	沢無平１号	中津軽郡	西目屋村	白沢沢無平	92	38	30
208	沢無平２号	中津軽郡	西目屋村	白沢沢無平	40	45	8
209	神田１号	中津軽郡	西目屋村	田代大川添	115	50	12
210	神田２号	中津軽郡	西目屋村	田代大川添	33	70	7
211	名坪平３号	中津軽郡	西目屋村	田代名坪平	40	55	8
212	萩原	中津軽郡	西目屋村	居森平萩原	65	45	12
213	藤川	中津軽郡	西目屋村	藤川瀬ノ上	180	35	30
214	寒沢１号	中津軽郡	西目屋村	居森平寒沢	85	45	7
215	寒沢２号	中津軽郡	西目屋村	居森平寒沢	105	40	15
216	水上	中津軽郡	西目屋村	砂子瀬水上	30	40	15
217	宮元１号	中津軽郡	西目屋村	砂子瀬宮元	106	60	20
218	芹沢１号	中津軽郡	西目屋村	砂子瀬宮元	55	50	17
219	芹沢２号	中津軽郡	西目屋村	砂子瀬芹沢	30	37	20
220	芹沢３号	中津軽郡	西目屋村	川原平宮本	55	60	14
221	川原平	中津軽郡	西目屋村	川原平宮本	120	50	14
222	宮元４号	中津軽郡	西目屋村	川原平福岡	75	45	5

箇所番号	箇所名	郡市	町村	大字小字	地形要因		
					延長（m）	傾斜度	斜面高（m）
223	宮元３号	中津軽郡	西目屋村	川原平宮本	140	50	13
967	名坪平２号	中津軽郡	西目屋村	田代名坪平	60	38	8
			西目屋村　計	21 箇所			
224	南真那板	南津軽郡	藤崎町	藤崎南真那板	60	60	7
			藤崎町　計	1 箇所			
225	八幡館２号	南津軽郡	大鰐町	八幡館八幡館	35	32	7
226	水入	南津軽郡	大鰐町	八幡館水入	140	65	20
227	前田２号	南津軽郡	大鰐町	大鰐北山	38	35	30
228	前田３号	南津軽郡	大鰐町	大鰐北山	30	45	45
229	前田５号	南津軽郡	大鰐町	蔵舘前田	25	35	10
230	南無阿弥沢	南津軽郡	大鰐町	大鰐南無阿弥	30	30	12
231	舘ノ上	南津軽郡	大鰐町	唐牛舘ノ上	50	45	10
232	高野新田２号	南津軽郡	大鰐町	居土高野平	40	50	8
233	早瀬野２号	南津軽郡	大鰐町	早瀬野小金沢	40	40	7
234	早瀬野３号	南津軽郡	大鰐町	早瀬野小金沢	40	40	8
235	早瀬野１号	南津軽郡	大鰐町	早瀬野小金沢	50	40	7
236	早瀬野４号	南津軽郡	大鰐町	早瀬野小金沢	40	45	5
238	大碇沢２号	南津軽郡	大鰐町	島田大碇沢	150	40	30
239	大碇沢１号	南津軽郡	大鰐町	島田大碇沢	70	45	12
			大鰐町　計	14 箇所			
282	中辻	南津軽郡	田舎館村	田舎館中辻	30	35	5
975	上野３号	南津軽郡	田舎館村	八反田上野	250	35	5
			田舎館村　計	2 箇所			
548	唐崎（４）	北津軽郡	中泊町	今泉唐崎	40	35	6
549	神山（２）	北津軽郡	中泊町	今泉神山	70	33	30
550	花持（４）	北津軽郡	中泊町	薄市花持	40	50	17
551	玉清水（２）	北津軽郡	中泊町	薄市玉清水	30	42	13
552	玉清水（３）	北津軽郡	中泊町	薄市玉清水	30	30	14
553	玉清水（４）	北津軽郡	中泊町	薄市玉清水	20	42	9
554	玉清水（６）	北津軽郡	中泊町	薄市玉清水	60	35	16
556	小泊９号区域	北津軽郡	中泊町	小泊	49	50	8
557	小泊（８）	北津軽郡	中泊町	小泊	40	48	7
558	鮫貝（１）	北津軽郡	中泊町	鮫貝	40	68	24
559	鮫貝（３）	北津軽郡	中泊町	鮫貝	40	33	28
560	鮫貝（６）	北津軽郡	中泊町	鮫貝	40	48	9
561	尾崎道	北津軽郡	中泊町	尾崎道	50	35	22
562	下前（４）	北津軽郡	中泊町	下前	40	50	6
563	折戸（３）	北津軽郡	中泊町	折戸	30	40	80
564	折戸（４）	北津軽郡	中泊町	折戸	50	40	130
565	折戸（５）	北津軽郡	中泊町	折戸	45	40	23
			中泊町　計	17 箇所			
608	上小中野２号	上北郡	野辺地町	上小中野	48	30	15
609	白岩２号	上北郡	野辺地町	白岩	30	48	11
610	寺ノ沢４号	上北郡	野辺地町	寺ノ沢	32	40	6
611	寺ノ沢５号	上北郡	野辺地町	寺ノ沢	31	34	10
612	寺ノ沢６号	上北郡	野辺地町	寺ノ沢	44	45	8
613	田名部道２号	上北郡	野辺地町	田名部道	110	39	11
614	大月平	上北郡	野辺地町	大月平	20	48	6
			野辺地町　計	7 箇所			
615	蛇坂３号	上北郡	七戸町	蛇坂	150	36	9
616	倉越３号	上北郡	七戸町	倉越	100	60	8
617	貝ノ口２号	上北郡	七戸町	貝ノ口	40	44	7
618	鶴児平１号	上北郡	七戸町	鶴児平	48	50	9
619	宇道坂１号	上北郡	七戸町	宇道坂	30	48	15
620	宇道坂２号	上北郡	七戸町	宇道坂	120	31	15
621	宇道坂３号	上北郡	七戸町	宇道坂	90	42	14
622	桜田２号	上北郡	七戸町	桜田	50	52	9
623	桜田３号	上北郡	七戸町	桜田	50	35	9
624	高屋敷１号	上北郡	七戸町	高屋敷	40	40	15
625	高屋敷２号	上北郡	七戸町	高屋敷	20	46	14
626	太田野１号	上北郡	七戸町	太田野	25	50	14
627	舘野２号	上北郡	七戸町	舘野	30	35	11
628	下見町１号	上北郡	七戸町	下見町	180	34	10

箇所番号	箇所名	郡市	町村	大字小字	地形要因		
					延長（m）	傾斜度	斜面高（m）
629	別曹	上北郡	七戸町	別曹	60	30	5
672	夏間木	上北郡	七戸町	天間舘夏間木	120	35	11
673	鳥谷部	上北郡	七戸町	天間舘鳥谷部	90	38	14
674	内ノ沢１号	上北郡	七戸町	天間舘内ノ沢	80	40	10
675	内ノ沢２号	上北郡	七戸町	天間舘内ノ沢	80	40	10
676	前川原	上北郡	七戸町	天間舘前川原	60	30	6
677	坪川原	上北郡	七戸町	天間舘坪川原	80	35	7
678	小又	上北郡	七戸町	天間舘小又	60	40	9
679	家ノ下１号	上北郡	七戸町	天間舘家ノ下	80	37	9
680	家ノ下２号	上北郡	七戸町	天間舘家ノ下	90	45	11
681	家ノ後	上北郡	七戸町	榎林家ノ後	50	42	11
682	家ノ前	上北郡	七戸町	榎林家ノ前	60	40	13
683	家ノ表	上北郡	七戸町	二ツ森家ノ表	130	62	15
684	古屋敷	上北郡	七戸町	榎林古屋敷	120	59	8
685	下田坪	上北郡	七戸町	榎林下田坪	40	40	10
			七戸町　計	29 箇所			
651	木越１号	上北郡	六戸町	犬落瀬木越	100	45	12
652	木越２号	上北郡	六戸町	犬落瀬木越	100	35	10
653	木越３号	上北郡	六戸町	犬落瀬木越	80	40	19
654	柴山２号	上北郡	六戸町	犬落瀬柴山	180	46	7
655	前田３号	上北郡	六戸町	上吉田前田	125	35	11
656	米沢１号	上北郡	六戸町	下吉田米沢	100	35	6
657	米沢２号	上北郡	六戸町	下吉田米沢	20	35	5
658	入口２号	上北郡	六戸町	上吉田入口	40	38	6
			六戸町　計	8 箇所			
659	林ノ後	上北郡	横浜町	林ノ後	60	42	7
			横浜町　計	1 箇所			
660	熊沢	上北郡	東北町	大浦熊沢	40	40	7
661	才市田	上北郡	東北町	大浦才市田	200	32	14
662	手長	上北郡	東北町	上野手長	200	39	13
663	数牛	上北郡	東北町	数牛	70	40	7
664	ほとけ沢１号	上北郡	東北町	ほとけ沢	90	60	11
665	ほとけ沢２号	上北郡	東北町	ほとけ沢	80	53	13
666	ほとけ沢３号	上北郡	東北町	ほとけ沢	36	40	5
667	塔ノ沢山２号	上北郡	東北町	塔ノ沢山	30	65	14
668	塔ノ沢山３号	上北郡	東北町	塔ノ沢山	20	48	8
669	乙供	上北郡	東北町	乙供	20	34	6
670	浜台１号	上北郡	東北町	浜台	60	43	5
671	舟ヶ沢３号	上北郡	東北町	舟ヶ沢	70	36	6
			東北町　計	12 箇所			
630	一川目二丁目	上北郡	おいらせ町	一川目二丁目	36	30	9
631	一川目一丁目	上北郡	おいらせ町	一川目一丁目	110	52	8
632	松原一丁目２号	上北郡	おいらせ町	松原一丁目	45	40	8
633	松原一丁目３号	上北郡	おいらせ町	松原一丁目	45	35	6
634	松原一丁目４号	上北郡	おいらせ町	松原一丁目	65	42	7
635	千刈田１号	上北郡	おいらせ町	千刈田	25	48	7
636	千刈田２号	上北郡	おいらせ町	千刈田	75	56	7
686	瓢１号	上北郡	おいらせ町	瓢	110	58	6
687	瓢２号	上北郡	おいらせ町	瓢	120	46	7
688	阿光坊２号	上北郡	おいらせ町	阿光坊	100	60	5
			おいらせ町　計	10 箇所			
689	焼山６号	上北郡	六ヶ所村	泊焼山	80	40	12
690	焼山７号	上北郡	六ヶ所村	泊焼山	50	48	15
691	焼山８号	上北郡	六ヶ所村	泊焼山	30	43	9
692	焼山９号	上北郡	六ヶ所村	泊焼山	92	38	70
693	二又２号	上北郡	六ヶ所村	尾鮫二又	32	36	10
694	野附１号	上北郡	六ヶ所村	尾鮫野附	40	32	8
695	家ノ前	上北郡	六ヶ所村	尾鮫家ノ前	60	45	8
696	川向１号	上北郡	六ヶ所村	尾鮫川向	24	38	6
697	千樽１号	上北郡	六ヶ所村	鷹架千樽	40	50	9
698	笹崎３号	上北郡	六ヶ所村	倉内笹崎	40	32	6
699	追館	上北郡	六ヶ所村	平沼追館	75	42	8
700	高田	上北郡	六ヶ所村	平沼高田	72	30	6

箇所番号	箇所名	郡市	町村	大字小字	地形要因		
					延長（m）	傾斜度	斜面高（m）
701	谷地通	上北郡	六ヶ所村	倉内谷地通	60	35	17
			六ヶ所村　計	13 箇所			
747	材木川目	下北郡	大間町	奥戸材木川目	30	45	15
748	新釜１号	下北郡	大間町	奥戸新釜	50	50	7
749	新釜２号	下北郡	大間町	奥戸新釜	60	35	7
750	黒岩１号	下北郡	大間町	奥戸黒岩	20	35	30
751	黒岩２号	下北郡	大間町	奥戸黒岩	30	50	30
752	奥戸	下北郡	大間町	奥戸奥戸	30	45	7
753	小奥戸	下北郡	大間町	奥戸小奥戸	220	35	12
754	大間平	下北郡	大間町	大間大間平	20	34	5
			大間町　計	8 箇所			
755	明神ノ上２号	下北郡	東通村	白糠明神ノ上	60	40	20
756	明神ノ上３号	下北郡	東通村	白糠明神ノ上	20	55	20
757	向流	下北郡	東通村	白糠向流	20	54	6
758	下馬坂１号	下北郡	東通村	白糠下馬坂	15	44	5
759	稲葉沢	下北郡	東通村	白糠稲葉沢	10	43	6
760	赤平２号	下北郡	東通村	白糠赤平	30	49	8
761	赤平３号	下北郡	東通村	白糠赤平	15	50	7
762	赤平４号	下北郡	東通村	白糠赤平	15	48	10
763	家ノ上	下北郡	東通村	白糠家ノ上	60	46	16
764	大川目	下北郡	東通村	猿ヶ森大川目	100	30	17
765	上田代１号	下北郡	東通村	猿ヶ森上田代	60	35	17
766	砂子又２号	下北郡	東通村	砂子又砂子又	20	40	7
767	林ノ下	下北郡	東通村	田屋林ノ下	20	40	9
768	前田	下北郡	東通村	目名前田	50	30	14
769	蒲野沢１号	下北郡	東通村	蒲野沢村中	40	42	7
770	蒲野沢２号	下北郡	東通村	蒲野沢蒲野沢	40	35	7
771	鹿橋２号	下北郡	東通村	蒲野沢鹿橋	40	30	15
772	石持１号	下北郡	東通村	蒲野沢石持	10	30	6
773	稲崎平１号	下北郡	東通村	野牛稲崎平	15	56	12
774	稲崎平２号	下北郡	東通村	野牛稲崎平	20	38	11
775	古野牛川２号	下北郡	東通村	野牛古野牛川	10	36	12
776	古野牛川３号	下北郡	東通村	野牛古野牛川	15	42	5
777	上堀川２号	下北郡	東通村	尻労上堀川	20	38	12
778	上堀川３号	下北郡	東通村	尻労上堀川	10	46	12
779	下堀川	下北郡	東通村	尻労下堀川	15	48	9
780	阿部	下北郡	東通村	尻労阿部	150	33	165
781	天神林２号	下北郡	東通村	尻労天神林	15	30	6
782	田畑	下北郡	東通村	岩屋田畑	110	32	7
783	八峠	下北郡	東通村	尻屋八峠	30	34	90
			東通村　計	29 箇所			
784	甲平ノ下３号	下北郡	風間浦村	下風呂甲平ノ下	15	45	6
785	甲平ノ上２号	下北郡	風間浦村	下風呂甲平ノ上	10	32	8
786	甲平ノ上３号	下北郡	風間浦村	下風呂甲平ノ上	25	40	13
787	街道添７号	下北郡	風間浦村	下風呂街道添	40	32	50
788	二タ川２号	下北郡	風間浦村	易国間二タ川	70	38	35
789	二タ川３号	下北郡	風間浦村	易国間二タ川	30	40	39
790	上ノ畑	下北郡	風間浦村	易国間上ノ畑	70	33	31
791	新町２号	下北郡	風間浦村	易国間新町	20	48	40
792	小易国間２号	下北郡	風間浦村	易国間小易国間	40	33	23
793	古野２号	下北郡	風間浦村	易国間古野	20	40	18
794	沢ノ黒	下北郡	風間浦村	蛇浦沢ノ黒	25	40	6
795	古釜谷３号	下北郡	風間浦村	蛇浦古釜谷	90	40	8
796	石積２号	下北郡	風間浦村	蛇浦石積	30	38	8
			風間浦村　計	13 箇所			
797	牛滝川目	下北郡	佐井村	長後牛滝川目	40	43	10
798	牛滝屋敷裏１号	下北郡	佐井村	長後牛滝屋敷裏	60	38	85
799	牛滝屋敷裏２号	下北郡	佐井村	長後牛滝屋敷裏	30	45	50
800	糠森１号	下北郡	佐井村	佐井糠森	30	55	7
801	糠森２号	下北郡	佐井村	佐井糠森	60	50	6
802	大佐井川目２号	下北郡	佐井村	佐井大佐井川目	100	60	40
803	大佐井川目３号	下北郡	佐井村	佐井大佐井川目	30	40	40
804	古佐井１号	下北郡	佐井村	佐井古佐井	70	45	15

箇所番号	箇所名	郡市	町村	大字小字	地形要因		
					延長（m）	傾斜度	斜面高（m）
805	古佐井２号	下北郡	佐井村	佐井古佐井	15	45	6
806	黒岩２号	下北郡	佐井村	佐井黒岩	20	55	5
807	黒岩３号	下北郡	佐井村	佐井黒岩	30	55	8
808	黒岩４号	下北郡	佐井村	佐井黒岩	50	40	7
809	中道	下北郡	佐井村	佐井中道	40	45	30
			佐井村　計	13 箇所			
362	文治屋敷	三戸郡	三戸町	袴田文治屋敷	50	50	15
363	宇藤坂１号	三戸郡	三戸町	川守田宇藤坂	55	85	10
364	新井田	三戸郡	三戸町	蛇沼新井田	150	50	13
365	十二平	三戸郡	三戸町	蛇沼十二平	50	45	15
366	荒田１号	三戸郡	三戸町	蛇沼荒田	70	45	20
367	荒田２号	三戸郡	三戸町	蛇沼荒田	30	40	15
368	鳥久保	三戸郡	三戸町	蛇沼鳥久保	25	45	15
369	北清久保	三戸郡	三戸町	蛇沼北清久保	50	35	20
370	上横沢	三戸郡	三戸町	蛇沼上横沢	30	45	20
371	滝沢	三戸郡	三戸町	貝守滝沢	150	60	30
372	中平	三戸郡	三戸町	梅内中平	40	40	20
373	元才	三戸郡	三戸町	袴田元才	150	50	10
374	梨木久保	三戸郡	三戸町	袴田梨木久保	150	50	15
375	上ミ茨沢	三戸郡	三戸町	斗内上ミ茨沢	50	35	10
376	下田	三戸郡	三戸町	貝守下田	165	30	5
377	細久保	三戸郡	三戸町	貝守細久保	75	30	7
378	徳宮	三戸郡	三戸町	貝守徳宮	30	45	9
379	下越ヶ平	三戸郡	三戸町	貝守下越ヶ平	200	30	30
380	上越ヶ平	三戸郡	三戸町	貝守上越ヶ平	50	50	30
381	杉沢２号	三戸郡	三戸町	貝守杉沢	100	45	20
382	杉沢向平３号	三戸郡	三戸町	貝守杉沢向平	20	45	20
383	杉沢北向	三戸郡	三戸町	貝守杉沢北向	25	45	10
384	下比良	三戸郡	三戸町	川守田下比良	350	45	150
385	上野	三戸郡	三戸町	泉山上野	50	45	25
386	駒木	三戸郡	三戸町	梅内駒木	75	45	10
387	留ヶ崎	三戸郡	三戸町	梅内留ヶ崎	130	60	5
388	菖蒲沢	三戸郡	三戸町	川守田菖蒲沢	60	45	15
389	中屋敷３号	三戸郡	三戸町	川守田中屋敷	60	70	8
390	宇藤坂２号	三戸郡	三戸町	川守田宇藤坂	60	35	40
391	横道２号	三戸郡	三戸町	川守田横道	60	60	10
392	関根川原２号	三戸郡	三戸町	川守田関根川原	180	50	40
393	雷平４号	三戸郡	三戸町	梅内雷平	75	60	5
394	諏訪内５号	三戸郡	三戸町	同心町諏訪内	100	45	10
395	草鞋平	三戸郡	三戸町	川守田草鞋平	40	40	12
396	蕨久保	三戸郡	三戸町	梅内蕨久保	175	45	20
397	沢田１号	三戸郡	三戸町	斗内沢田	15	70	5
398	沢田２号	三戸郡	三戸町	斗内沢田	80	40	30
399	森ノ脇１号	三戸郡	三戸町	斗内森ノ脇	90	50	10
400	森ノ脇２号	三戸郡	三戸町	斗内森ノ脇	100	40	10
401	沼ノ久保	三戸郡	三戸町	斗内沼ノ久保	130	35	10
402	舘	三戸郡	三戸町	斗内舘	25	90	8
403	武士沢	三戸郡	三戸町	斗内武士沢	100	40	20
404	柳沢	三戸郡	三戸町	斗内柳沢	100	45	10
405	白岩ノ下	三戸郡	三戸町	目時白岩ノ下	80	45	20
406	畑福	三戸郡	三戸町	目時畑福	70	45	15
407	上ヱ平	三戸郡	三戸町	目時上ヱ平	110	50	15
408	大反前田１号	三戸郡	三戸町	梅内大反前田	70	30	20
409	大反前田２号	三戸郡	三戸町	梅内大反前田	60	50	20
410	大反前田３号	三戸郡	三戸町	梅内大反前田	120	65	25
411	沼尻	三戸郡	三戸町	梅内沼尻	40	50	20
412	大反	三戸郡	三戸町	梅内大反	130	50	40
413	菟端	三戸郡	三戸町	梅内菟端	40	45	30
414	団子坂北向	三戸郡	三戸町	斗内団子坂北向	65	35	8
415	団子坂	三戸郡	三戸町	斗内団子坂	85	60	8
416	大舌２号	三戸郡	三戸町	斗内大舌	155	36	7
			三戸町　計	55 箇所			
417	日向山	三戸郡	五戸町	上市川日向山	50	45	7

箇所番号	箇所名	郡市	町村	大字小字	地形要因		
					延長（m）	傾斜度	斜面高（m）
418	大畑	三戸郡	五戸町	切谷内大畑	30	30	5
419	兎内	三戸郡	五戸町	兎内	150	60	5
420	鍛冶屋窪１号	三戸郡	五戸町	鍛冶屋窪	30	50	7
421	西ノ沢１号	三戸郡	五戸町	西ノ沢	80	40	25
422	鍛冶屋窪２号	三戸郡	五戸町	鍛冶屋窪	120	50	7
423	鍛冶屋窪３号	三戸郡	五戸町	鍛冶屋窪	75	60	7
424	新田窪	三戸郡	五戸町	新田窪	40	80	15
425	苗代沢１号	三戸郡	五戸町	苗代沢	40	80	7
426	野月	三戸郡	五戸町	野月	30	50	10
427	下長下	三戸郡	五戸町	下長下	25	60	5
428	長下	三戸郡	五戸町	扇田長下	50	50	7
429	四五市	三戸郡	五戸町	切谷内四五市	60	40	5
430	狐沢	三戸郡	五戸町	豊間内狐沢	50	45	20
431	五ヶ久保２号	三戸郡	五戸町	豊間内五ヶ久保	40	50	20
432	岩ノ脇２号	三戸郡	五戸町	豊間内岩ノ脇	50	60	10
433	岩ノ脇３号	三戸郡	五戸町	豊間内岩ノ脇	160	40	8
434	寺沢１号	三戸郡	五戸町	扇田寺沢	100	45	7
435	寺沢２号	三戸郡	五戸町	扇田寺沢	60	40	20
436	寺沢３号	三戸郡	五戸町	扇田寺沢	70	45	5
437	上関川	三戸郡	五戸町	扇田上関川	40	50	10
438	下関川	三戸郡	五戸町	扇田下関川	35	50	6
439	野沢２号	三戸郡	五戸町	扇田野沢	30	45	10
440	西ノ沢２号	三戸郡	五戸町	扇田西ノ沢	70	45	20
441	下久保	三戸郡	五戸町	浅水下久保	100	30	25
442	堀合沢２号	三戸郡	五戸町	手倉橋堀合沢	40	40	10
443	内山	三戸郡	五戸町	手倉橋内山	20	55	5
530	境	三戸郡	五戸町	石沢境	60	60	10
531	清三久保１号	三戸郡	五戸町	中市清三久保	84	30	5
532	清三久保２号	三戸郡	五戸町	中市清三久保	64	45	9
533	北向２号	三戸郡	五戸町	又重北向	143	40	8
534	高谷平２号	三戸郡	五戸町	又重高谷平	50	40	8
535	高谷平１号	三戸郡	五戸町	又重高谷平	190	40	13
536	鎗水	三戸郡	五戸町	又重鎗水	70	40	7
537	宮台前１号	三戸郡	五戸町	又重宮台前	130	50	11
538	館町２号	三戸郡	五戸町	又重館町	154	40	9
539	森田	三戸郡	五戸町	又重森田	163	50	14
540	沼沢	三戸郡	五戸町	又重沼沢	70	45	11
			五戸町　計	38 箇所			
444	赤坂	三戸郡	田子町	田子赤坂	130	50	15
445	種子平	三戸郡	田子町	田子種子平	50	45	15
446	西屋敷１号	三戸郡	田子町	田子西屋敷	40	45	15
447	西屋敷２号	三戸郡	田子町	田子西屋敷	40	45	15
448	北川向	三戸郡	田子町	田子北川向	40	30	30
449	南川向	三戸郡	田子町	田子南川向	100	45	15
450	堅田	三戸郡	田子町	田子堅田	200	45	20
451	椛山	三戸郡	田子町	田子椛山	260	35	25
452	田子２号	三戸郡	田子町	田子田子	75	30	12
453	稲荷沢１号	三戸郡	田子町	相米稲荷沢	40	40	10
454	喜助ヶ沢	三戸郡	田子町	田子喜助ヶ沢	30	30	10
455	野月２号	三戸郡	田子町	田子野月	40	45	8
456	ヒカ子	三戸郡	田子町	相米ヒカ子	74	45	20
457	落田向	三戸郡	田子町	相米落田向	160	30	19
458	天間屋敷１号	三戸郡	田子町	相米天間屋敷	140	35	21
459	天間屋敷２号	三戸郡	田子町	相米天間屋敷	130	40	13
460	上相米１号	三戸郡	田子町	相米上相米	172	45	10
461	根渡１号	三戸郡	田子町	相米根渡	10	75	16
462	根渡２号	三戸郡	田子町	相米根渡	170	50	16
463	根渡３号	三戸郡	田子町	相米根渡	80	45	15
464	根渡４号	三戸郡	田子町	相米根渡	80	45	15
465	甲地	三戸郡	田子町	相米甲地	72	70	11
466	七日市２号	三戸郡	田子町	田子七日市	50	40	5
467	釜淵上ミ河原	三戸郡	田子町	田子釜淵上ミ河原	114	65	35
468	道ノ上２号	三戸郡	田子町	原道ノ上	66	60	20

箇所番号	箇所名	郡市	町村	大字小字	地形要因		
					延長（m）	傾斜度	斜面高（m）
469	まだノ実	三戸郡	田子町	原まだノ実	48	75	10
470	長沢１号	三戸郡	田子町	原長沢	96	50	45
471	野面	三戸郡	田子町	原野面	110	30	11
472	上ノ平	三戸郡	田子町	原上ノ平	110	30	5
473	原１号	三戸郡	田子町	原原	110	50	34
474	四日市１号	三戸郡	田子町	原四日市	56	35	12
475	四日市２号	三戸郡	田子町	原四日市	46	40	15
476	杉本	三戸郡	田子町	石亀杉本	98	35	20
477	桑原	三戸郡	田子町	山口桑原	100	60	30
478	関１号	三戸郡	田子町	関関	120	35	15
479	夏坂２号	三戸郡	田子町	夏坂夏坂	130	35	30
480	遠瀬２号	三戸郡	田子町	遠瀬遠瀬	125	55	36
481	新田向１号	三戸郡	田子町	遠瀬新田向	80	40	20
482	新田１号	三戸郡	田子町	遠瀬新田	60	35	51
483	新田２号	三戸郡	田子町	遠瀬新田	72	35	50
			田子町　計	40 箇所			
484	上町焼２号	三戸郡	南部町	斗賀上町焼	80	40	25
485	上町焼３号	三戸郡	南部町	斗賀上町焼	120	40	15
486	加賀	三戸郡	南部町	斗賀加賀	120	70	10
487	剣吉山	三戸郡	南部町	剣吉剣吉山	160	60	8
488	上ノ山	三戸郡	南部町	虎渡上ノ山	160	45	10
489	西宮野	三戸郡	南部町	高瀬西宮野	100	45	15
490	浜坂	三戸郡	南部町	鳥舌内浜坂	180	45	15
491	上ノ平	三戸郡	南部町	相内上ノ平	135	40	11
492	堂半	三戸郡	南部町	玉掛堂半	140	50	25
493	前ノ平２号	三戸郡	南部町	赤石前ノ平	260	40	16
494	沖中２号	三戸郡	南部町	沖田面沖中	135	45	14
495	佐藤橋	三戸郡	南部町	沖田面佐藤橋	55	55	7
496	村中	三戸郡	南部町	小向村中	85	60	10
497	古町２号	三戸郡	南部町	小向古町	93	35	8
498	馬場坂	三戸郡	南部町	小向馬場坂	130	75	20
499	広辺区域	三戸郡	南部町	小向広辺	78	60	17
500	二又２号	三戸郡	南部町	小向二又	145	45	10
501	下米内１号	三戸郡	南部町	小向下米内	115	45	50
502	下米内２号	三戸郡	南部町	小向下米内	156	50	12
503	上米内	三戸郡	南部町	小向上米内	78	30	20
504	佐野平	三戸郡	南部町	大向佐野平	100	40	6
515	観音平	三戸郡	南部町	苫米地観音平	290	30	30
516	片岸	三戸郡	南部町	片岸片岸	150	45	24
517	巌倉平	三戸郡	南部町	小泉巌倉平	60	40	13
518	上羽黒	三戸郡	南部町	椛木上羽黒	130	45	15
519	北山	三戸郡	南部町	埖渡北山	80	40	6
			南部町　計	26 箇所			
505	榊平	三戸郡	階上町	道仏榊平	60	65	7
506	石渡窪	三戸郡	階上町	道仏石渡窪	60	55	5
507	外窪	三戸郡	階上町	道仏外窪	130	50	10
508	町道端１号	三戸郡	階上町	道仏町道端	30	40	7
509	白座窪	三戸郡	階上町	道仏白座窪	50	45	7
510	寺下２号	三戸郡	階上町	赤保内寺下	170	50	15
511	上明戸	三戸郡	階上町	角柄折上明戸	80	40	20
512	神子沢２号	三戸郡	階上町	角柄折神子沢	140	70	12
513	鎌津倉	三戸郡	階上町	金山沢鎌津倉	60	40	30
514	林下	三戸郡	階上町	晴山沢林下	100	75	10
			階上町　計	10 箇所			
541	上後藤	三戸郡	新郷村	戸来上後藤	100	30	20
542	向落合	三戸郡	新郷村	戸来向落合	100	40	30
543	田中２号	三戸郡	新郷村	西越田中	60	45	20
544	栃窪	三戸郡	新郷村	西越栃窪	160	45	20
545	咽畑	三戸郡	新郷村	西越咽畑	120	30	20
			新郷村　計	5 箇所			

急傾斜地崩壊危険箇所（人工　Ⅱ）

（県土整備部）

平成29年９月30日現在

箇所番号	箇所名	郡市	町村	大字小字	地形要因		
					延長（m）	傾斜度	斜面高（m）
1	旗野台団地５号	青森市		新城山田	70	35	20
2	旗野台団地６号	青森市		新城山田	30	40	8
3	旗野台団地７号	青森市		新城山田	40	50	8
4	山田１０号	青森市		新城山田	25	45	5
6	山田１１号	青森市		新城山田	55	76	14
7	山田１２号	青森市		新城山田	40	70	7
8	平岡１１号	青森市		新城平岡	50	90	6
9	平岡１２号	青森市		新城平岡	90	90	10
10	平岡１３号	青森市		新城平岡	90	45	7
11	平岡１４号	青森市		新城平岡	50	40	6
12	平岡１５号	青森市		新城平岡	15	50	8
13	平岡１６号	青森市		新城平岡	60	60	15
14	岩渡２号	青森市		岩渡熊沢	30	35	6
15	三内１号	青森市		三内丸山	160	70	15
16	入内４号	青森市		入内駒田	150	30	20
17	駒込１号	青森市		駒込桐ノ沢	30	30	6
18	戸山	青森市		戸山赤坂	50	60	5
179	山田２号	青森市		新城山田	30	60	7
180	山田４号	青森市		新城山田	80	90	6
181	平岡１７号	青森市		新城山田	64	70	8
64	沢田８号	青森市		大釈迦沢田	60	32	12
			青森市　計	21 箇所			
33	野中１号	弘前市		十腰内野中	20	30	15
34	野中２号	弘前市		十腰内野中	50	35	10
35	沢田２号	弘前市		十面沢沢田	30	30	8
36	沢田３号	弘前市		十面沢大面	40	50	50
37	沢田４号	弘前市		十面沢沢田	30	40	12
39	鶴喰２号	弘前市		鬼沢鶴喰	62	45	8
40	猿沢	弘前市		国吉坂本	50	46	7
44	青柳１号	弘前市		下湯口青柳	30	40	7
47	岩ノ上１号	弘前市		乳井岩ノ上	50	60	10
48	岩ノ上２号	弘前市		乳井岩ノ上	60	60	8
54	赤倉	弘前市		赤倉	50	38	20
55	稔	弘前市		新法師稔	50	32	8
56	野田１号	弘前市		大助野田	20	30	15
			弘前市　計	13 箇所			
130	蟹澤２号	八戸市		糠塚蟹澤	60	60	9
			八戸市　計	1 箇所			
133	犬走（1）	五所川原市		前田野目犬走	20	48	8
134	砂田（1）	五所川原市		前田野目砂田	90	68	22
135	端山崎	五所川原市		嘉瀬端山崎	40	40	11
			五所川原市　計	3 箇所			
94	大下内	十和田市		大沢田大下内	45	54	8
95	葉ノ木谷地１号	十和田市		大沢田葉ノ木谷地	100	30	10
96	大沢田２号	十和田市		大沢田大沢田	180	51	17
97	万内４号	十和田市		米田万内	70	42	8
98	北野２号	十和田市		米田北野	90	40	8
99	種原２号	十和田市		米田種原	45	40	10
100	長下１号	十和田市		米田長下	50	45	6
101	川原２号	十和田市		滝沢川原	20	75	5
			十和田市　計	8 箇所			
102	猫又２号	三沢市		三沢猫又	72	48	9
103	猫又３号	三沢市		三沢猫又	68	50	8
104	猫又４号	三沢市		三沢猫又	75	32	10
105	上久保四丁目３号	三沢市		上久保四丁目	38	40	7
106	新町二丁目３号	三沢市		新町二丁目	110	64	13
			三沢市　計	5 箇所			

箇所番号	箇　所　名	郡　市	町　村	大　字　小　字	地　形　要　因		
					延長（m）	傾斜度	斜面高（m）
131	大湊新町５号	むつ市		大湊新町	15	34	5
132	大湊新町６号	むつ市		大湊新町	15	55	6
133	梨子木平５号	むつ市		大平梨子木平	70	45	7
134	荒川２号	むつ市		大平荒川	30	33	12
135	落野沢１号	むつ市		大平落野沢	15	45	7
136	落野沢２号	むつ市		大平落野沢	15	48	6
137	十二林	むつ市		十二林	100	30	10
138	松山町２号	むつ市		松山町	45	45	6
139	松山町３号	むつ市		松山町	20	42	5
140	柳町３号	むつ市		柳町四丁目	60	70	6
141	道向	むつ市		田名部道向	20	50	6
142	土手内	むつ市		田名部土手内	15	30	7
143	今泉	むつ市		奥内今泉	20	32	10
144	板子塚	むつ市		川内板子塚	20	55	6
145	隠里	むつ市		川内隠里	50	30	9
146	家ノ辺	むつ市		川内家ノ辺	20	52	8
147	野平２号	むつ市		川内野平	30	30	5
148	兎沢３号	むつ市		大畑兎沢	40	30	6
149	谷地道	むつ市		正津川谷地道	70	43	12
150	小赤川	むつ市		大畑小赤川	20	60	8
167	渡向	むつ市		脇野沢渡向	20	45	5
168	田ノ頭２号	むつ市		脇野沢田ノ頭	30	48	6
			むつ市　計	22 箇所			
177	屏風山２号	つがる市		富菏屏風山	50	50	10
			つがる市　計	1 箇所			
71	川辺４号	平川市		小国川辺	75	45	30
73	誉田邸４号	平川市		切明誉田邸	45	45	35
75	白沢７号	平川市		碇ヶ関白沢	70	50	12
			平川市　計	3 箇所			
19	久慈	東津軽郡	平内町	稲生久慈	40	40	20
			平内町　計	1 箇所			
21	谷田	東津軽郡	外ヶ浜町	小国谷田	25	80	9
22	丑ヶ沢４号	東津軽郡	外ヶ浜町	蟹田丑ヶ沢	10	45	10
			外ヶ浜町　計	2 箇所			
169	東阿倍野４号	西津軽郡	鰺ヶ沢町	舞戸町東阿倍野	130	60	39
170	三ツ沢１号	西津軽郡	鰺ヶ沢町	舞戸町三ツ沢	45	55	27
171	大柳	西津軽郡	鰺ヶ沢町	種里町大柳	30	55	7
			鰺ヶ沢町　計	3 箇所			
172	横塚	西津軽郡	深浦町	岩坂横塚	20	44	6
173	風合瀬５号	西津軽郡	深浦町	風合瀬砂子川	60	35	13
174	津山３号	西津軽郡	深浦町	驫木津山	40	60	9
175	大林寺３号	西津軽郡	深浦町	上長慶平大林寺	20	40	8
176	寅平２号	西津軽郡	深浦町	深浦寅平	45	50	5
			深浦町　計	5 箇所			
62	九十九森	南津軽郡	大鰐町	長峰九十九森	30	40	8
63	念仏車	南津軽郡	大鰐町	唐牛念仏車	30	42	8
			大鰐町　計	2 箇所			
136	小金石（1）	北津軽郡	中泊町	高根小金石	25	45	16
137	下高根（3）	北津軽郡	中泊町	高根小金石	90	75	20
138	小金石（2）	北津軽郡	中泊町	高根小金石	150	80	15
139	浅井	北津軽郡	中泊町	尾別浅井	60	70	14
140	亀山（4）	北津軽郡	中泊町	中里亀山	35	48	8
141	袰内（1）	北津軽郡	中泊町	袰内	30	30	30
142	鮫貝（2）	北津軽郡	中泊町	鮫貝	40	38	17
143	鮫貝（4）	北津軽郡	中泊町	鮫貝	30	40	17
			中泊町　計	8 箇所			
107	上河渡頭	上北郡	野辺地町	上河渡頭	40	50	7
			野辺地町　計	1 箇所			
108	鶴児平２号	上北郡	七戸町	鶴児平	30	35	7
109	鶴打田	上北郡	七戸町	鶴打田	40	35	14
110	舘野３号	上北郡	七戸町	舘野	30	37	9
111	大林１号	上北郡	七戸町	大林	30	33	7

箇所番号	箇所名	郡市	町村	大字小字	地形要因		
					延長（m）	傾斜度	斜面高（m）
112	野左掛	上北郡	七戸町	野左掛	180	33	15
			七戸町　計	5 箇所			
113	前田４号	上北郡	六戸町	上吉田前田	42	52	15
114	前田５号	上北郡	六戸町	上吉田前田	130	58	18
115	長谷１号	上北郡	六戸町	上吉田長谷	120	58	17
116	長谷２号	上北郡	六戸町	上吉田長谷	65	64	9
117	米沢３号	上北郡	六戸町	下吉田米沢	80	46	6
118	米沢４号	上北郡	六戸町	下吉田米沢	38	62	6
119	入口３号	上北郡	六戸町	上吉田入口	100	52	5
			六戸町　計	7 箇所			
120	向平	上北郡	東北町	向平	50	65	7
121	ほとけ沢４号	上北郡	東北町	ほとけ沢	57	39	15
122	舘１号	上北郡	東北町	舘	43	50	10
123	田ノ沢１号	上北郡	東北町	田ノ沢	100	80	12
			東北町　計	4 箇所			
124	神明前２号	上北郡	おいらせ町	神明前	100	57	10
125	阿光坊３号	上北郡	おいらせ町	阿光坊	200	62	10
			おいらせ町　計	2 箇所			
126	焼山１０号	上北郡	六ヶ所村	泊焼山	36	52	9
127	岡畑	上北郡	六ヶ所村	出戸岡畑	160	37	7
128	二又３号	上北郡	六ヶ所村	尾鮫二又	160	55	6
129	千樽２号	上北郡	六ヶ所村	鷹架千樽	170	32	7
130	家ノ上２号	上北郡	六ヶ所村	倉内家ノ上	52	55	10
			六ヶ所村　計	5 箇所			
151	下馬坂２号	下北郡	東通村	白糠下馬坂	15	50	5
152	赤平５号	下北郡	東通村	白糠赤平	15	72	5
153	上田代２号	下北郡	東通村	猿ヶ森上田代	10	60	5
154	砂子又３号	下北郡	東通村	砂子又砂子又	10	30	10
155	上田屋	下北郡	東通村	田屋上田屋	30	35	6
156	将木舘２号	下北郡	東通村	田屋将木舘	110	35	13
157	野牛道	下北郡	東通村	蒲野沢野牛道	80	48	14
158	石持２号	下北郡	東通村	蒲野沢石持	10	45	5
			東通村　計	8 箇所			
159	甲平ノ下４号	下北郡	風間浦村	下風呂甲平ノ下	35	40	5
160	甲平ノ上４号	下北郡	風間浦村	下風呂甲平ノ上	20	42	6
161	鳥谷部１号	下北郡	風間浦村	下風呂鳥谷部	10	64	10
162	鳥谷部２号	下北郡	風間浦村	下風呂鳥谷部	10	68	10
163	街道添８号	下北郡	風間浦村	下風呂街道添	15	33	67
164	古釜谷平１号	下北郡	風間浦村	蛇浦古釜谷平	15	48	6
165	古釜谷平２号	下北郡	風間浦村	蛇浦古釜谷平	15	43	6
166	古釜谷平３号	下北郡	風間浦村	蛇浦古釜谷平	15	45	8
			風間浦村　計	8 箇所			
131	十海塚	三戸郡	五戸町	浅水十海塚	150	45	9
			五戸町　計	1 箇所			
132	神子沢１号	三戸郡	階上町	角柄折神子沢	100	40	12
			階上町　計	1 箇所			

急傾斜地崩壊危険箇所（自然　Ⅲ）

（県土整備部）

平成29年９月30日現在

箇所番号	箇所名	郡市	町村	大字小字	地形要因		
					延長（m）	傾斜度	斜面高（m）
1	三内２号	青森市		三内丸山	220	33	8
2	後菟	青森市		後菟前橋	200	40	65
3	戸崎３号	青森市		戸崎宮井	300	55	70
4	幸畑３号	青森市		幸畑阿部野	180	35	50
5	幸畑４号	青森市		幸畑阿部野	270	35	50
6	駒込２号	青森市		駒込桐ノ沢	300	35	60
7	駒込３号	青森市		駒込桐ノ沢	380	35	60
8	駒込４号	青森市		幸畑深沢	200	35	70
9	浅虫７号	青森市		浅虫山下	250	40	40
57	大釈迦１号	青森市		大釈迦沢田	150	37	30
58	大釈迦２号	青森市		大釈迦沢田	220	30	20
60	相沢３号	青森市		相沢長沢	220	30	80
			青森市　計	12 箇所			
19	高野	弘前市		高野山元	275	38	30
20	坂元２号	弘前市		坂元山元	285	30	40
21	座頭石	弘前市		一野渡岡本	180	31	30
22	一野渡２号	弘前市		一野渡岡本	170	45	35
23	一野渡３号	弘前市		一野渡岡本	225	32	50
24	大沢７号	弘前市		大沢	385	38	55
			弘前市　計	6 箇所			
80	田ノ沢頭	八戸市		市川町田ノ沢頭	125	45	7
81	高舘前２号	八戸市		河原木高舘前	170	40	30
82	籠田２号	八戸市		松館籠田	150	30	20
83	二ツ屋２号	八戸市		是川二ツ屋	100	35	15
84	三十刈頭	八戸市		是川三十刈頭	300	40	20
85	鍛冶畑	八戸市		是川鍛冶畑	200	45	20
86	差波２号	八戸市		是川差波	370	45	30
			八戸市　計	7 箇所			
27	六萬平	黒石市		花巻村上	265	30	110
28	下山形	黒石市		下山形山手村上	190	34	10
29	上野４号	黒石市		上山形上野	130	31	30
32	落合２号	黒石市		袋富田	175	35	90
			黒石市　計	4 箇所			
151	鞠ノ沢	五所川原市		前田野目鞠ノ沢	100	40	25
			五所川原市　計	1 箇所			
152	下モ山	十和田市		大沢田下モ山	180	31	9
153	早坂１号	十和田市		大沢田早坂	420	32	12
154	早坂２号	十和田市		大沢田早坂	210	31	12
155	葉ノ木谷地２号	十和田市		大沢田葉ノ木谷地	260	30	12
156	堤尻	十和田市		立崎堤尻	150	32	11
157	立崎２号	十和田市		立崎立崎	320	31	8
158	立崎３号	十和田市		立崎立崎	110	32	7
159	大沢田３号	十和田市		大沢田大沢田	280	30	12
160	洞内前田２号	十和田市		洞内前田	170	33	18
161	洞内前田３号	十和田市		洞内前田	400	30	11
162	砂土路	十和田市		八斗沢砂土路	330	32	9
163	林ノ道２号	十和田市		八斗沢林ノ道	210	30	8
164	林ノ道３号	十和田市		八斗沢林ノ道	120	32	8
165	家ノ下１号	十和田市		八斗沢家ノ下	150	31	23
166	家ノ下２号	十和田市		八斗沢家ノ下	110	33	9
167	家ノ下３号	十和田市		八斗沢家ノ下	230	32	8
168	家ノ下４号	十和田市		八斗沢家ノ下	100	31	8
169	家ノ下５号	十和田市		八斗沢家ノ下	120	30	9
170	家ノ下６号	十和田市		八斗沢家ノ下	100	32	7
171	家ノ下７号	十和田市		八斗沢家ノ下	160	32	8
172	家ノ下８号	十和田市		八斗沢家ノ下	250	30	8
173	高清水１号	十和田市		相坂高清水	250	34	7

箇所番号	箇　所　名	郡　市	町　村	大　字　小　字	地　形　要　因		
					延長（m）	傾斜度	斜面高（m）
174	高清水２号	十和田市		相坂高清水	100	30	8
175	高清水３号	十和田市		相坂高清水	210	32	9
176	豊良２号	十和田市		洞内豊良	160	33	12
177	豊良３号	十和田市		洞内豊良	140	30	13
178	豊良４号	十和田市		洞内豊良	160	31	12
179	豊良５号	十和田市		洞内豊良	100	32	10
180	豊良６号	十和田市		洞内豊良	120	30	11
181	豊良７号	十和田市		洞内豊良	100	32	11
182	館ノ下１号	十和田市		洞内館ノ下	160	30	8
183	館ノ下２号	十和田市		洞内館ノ下	120	33	7
184	館ノ下３号	十和田市		洞内館ノ下	160	30	9
185	菖蒲渡２号	十和田市		深持菖蒲渡	360	33	9
186	菖蒲渡３号	十和田市		深持菖蒲渡	130	30	8
187	菖蒲渡４号	十和田市		深持菖蒲渡	170	31	8
188	樋口	十和田市		洞内樋口	150	31	9
189	若狭１号	十和田市		深持若狭	320	30	80
190	若狭２号	十和田市		深持若狭	190	30	110
191	如来堂１号	十和田市		深持如来堂	200	30	65
192	如来堂２号	十和田市		深持如来堂	120	30	60
193	如来堂３号	十和田市		深持如来堂	100	35	70
194	如来堂４号	十和田市		深持如来堂	300	30	50
195	如来堂５号	十和田市		深持如来堂	300	30	30
196	深持柏木１号	十和田市		深持柏木	500	30	70
197	深持柏木２号	十和田市		深持柏木	180	30	55
198	倉手	十和田市		三本木倉手	600	30	80
199	佐井幅１号	十和田市		三本木佐井幅	420	32	15
200	佐井幅２号	十和田市		三本木佐井幅	1000	31	15
201	上田川原	十和田市		赤沼上田川原	400	30	20
202	沼袋３号	十和田市		赤沼沼袋	330	31	20
203	沼袋４号	十和田市		赤沼沼袋	120	36	13
204	下平１号	十和田市		赤沼下平	230	36	13
205	下平２号	十和田市		赤沼下平	300	32	10
206	明戸２号	十和田市		赤沼明戸	210	33	8
207	和田表	十和田市		赤沼和田表	190	30	11
208	下川原３号	十和田市		赤沼下川原	170	32	12
209	向切田１号	十和田市		相坂向切田	140	32	7
210	向切田２号	十和田市		相坂向切田	130	30	12
211	向切田３号	十和田市		相坂向切田	100	31	9
212	向切田４号	十和田市		相坂向切田	100	30	11
213	高見	十和田市		相坂高見	360	30	5
214	寺山	十和田市		伝法寺寺山	350	32	15
215	千刈田	十和田市		伝法寺千刈田	120	30	7
216	蒼前堂	十和田市		伝法寺蒼前堂	300	31	12
217	和田山	十和田市		伝法寺和田山	220	32	9
218	上平	十和田市		藤島上平	300	31	8
219	南岩ノ上	十和田市		切田南岩ノ上	120	32	7
220	姫居	十和田市		切田姫居	300	30	9
221	横道	十和田市		切田横道	120	32	8
222	野月平	十和田市		切田野月平	260	32	9
223	外ノ沢１号	十和田市		大不動外ノ沢	250	30	12
224	三ツ又	十和田市		切田三ツ又	120	32	12
225	清瀬３号	十和田市		米田清瀬、万内	560	31	9
226	大不動２号	十和田市		大不動大不動	200	30	22
227	上明戸	十和田市		大不動上明戸	230	30	9
228	筒谷２号	十和田市		大不動筒谷	130	30	8
229	笊畑２号	十和田市		米田笊畑	170	31	9
230	笊畑３号	十和田市		米田笊畑	250	32	9
231	川尻２号	十和田市		米田川尻	690	31	9
232	川尻３号	十和田市		米田川尻	580	30	9
233	午房平	十和田市		米田午房平	180	30	9
234	鶉平	十和田市		米田鶉平	770	31	22
235	平中２号	十和田市		米田平中	140	30	20
236	家ノ下平	十和田市		米田家ノ下平	100	30	15

箇所番号	箇所名	郡市	町村	大字小字	地形要因		
					延長（m）	傾斜度	斜面高（m）
237	小林後	十和田市		米田小林後	170	31	13
238	蒼前平	十和田市		米田蒼前平	140	30	9
239	長下２号	十和田市		米田長下	210	30	9
240	長下３号	十和田市		米田長下	140	31	9
241	向久保	十和田市		米田向久保	130	32	8
242	石倉	十和田市		米田石倉	250	30	9
243	桜平	十和田市		米田桜平	120	31	8
244	八幡前１号	十和田市		滝沢八幡前	240	30	40
245	大沢	十和田市		滝沢大沢	450	30	9
246	上大沢	十和田市		滝沢上大沢	250	32	8
247	川原３号	十和田市		滝沢川原	150	30	22
248	赤平	十和田市		滝沢赤平	210	32	8
249	赤伏	十和田市		滝沢赤伏	500	32	9
250	漆畑２号	十和田市		滝沢漆畑	200	30	30
			十和田市　計	99 箇所			
251	早稲田３号	三沢市		三沢早稲田	780	31	20
252	早稲田４号	三沢市		三沢早稲田	250	30	25
253	淋代平２号	三沢市		三沢淋代平	490	30	25
254	平畑１号	三沢市		三沢平畑	100	32	10
255	平畑２号	三沢市		三沢平畑	200	30	20
256	平畑３号	三沢市		三沢平畑	100	32	12
257	平畑４号	三沢市		三沢平畑	340	32	9
258	猫又５号	三沢市		三沢猫又	270	32	9
259	新町二丁目４号	三沢市		新町二丁目	170	30	15
260	古間木一丁目３号	三沢市		古間木一丁目	170	32	10
261	古間木２号	三沢市		犬落瀬古間木	150	30	9
			三沢市　計	11 箇所			
397	川守６号	むつ市		川守町	100	45	7
398	大湊３号	むつ市		大湊八森ノ内大久保	120	35	10
399	大湊４号	むつ市		大湊八森ノ内大久保	100	35	15
400	緑ヶ丘２号	むつ市		緑ヶ丘	110	30	10
401	小川町４号	むつ市		小川町一丁目	150	40	13
402	関根５号	むつ市		関根北関根	170	40	12
403	関根６号	むつ市		関根北関根	150	40	12
404	関根７号	むつ市		関根水川目	250	40	12
405	兎沢４号	むつ市		大畑兎沢	140	35	25
406	高橋川	むつ市		大畑高橋川	200	40	7
407	湯坂下４号	むつ市		大畑湯坂下	130	35	45
408	湯坂下５号	むつ市		大畑湯坂下	150	30	50
409	孫次郎間２号	むつ市		大畑孫次郎間	100	60	18
			むつ市　計	13 箇所			
61	小国１号	平川市		小国川原田	180	30	85
62	小国２号	平川市		小国川原田	270	45	35
63	昭和平	平川市		葛川葛川出口	350	51	123
64	葛川５号	平川市		葛川上ノ平	300	63	70
65	一本木	平川市		葛川上ノ平	200	56	60
66	平六１号	平川市		葛川砂子沢	300	39	80
67	平六２号	平川市		葛川砂子沢	200	45	80
68	切明川	平川市		切明坂本	230	56	150
69	西股沢１号	平川市		切明坂本	100	34	40
70	西股沢２号	平川市		切明坂本	170	42	90
71	西股沢３号	平川市		切明坂本	240	36	50
			平川市　計	11 箇所			
10	浪打５号	東津軽郡	平内町	浪打深沢	130	35	20
11	中野４号	東津軽郡	平内町	中野堤ヶ沢	100	45	15
12	中野５号	東津軽郡	平内町	中野堤ヶ沢	150	35	15
13	雷電林２号	東津軽郡	平内町	浅所雷電林	130	35	40
14	口広５号	東津軽郡	平内町	口広左衛門次郎	120	45	6
			平内町　計	5 箇所			
16	舘ノ沢１号	東津軽郡	外ヶ浜町	中師舘ノ沢	100	30	10
17	舘ノ沢２号	東津軽郡	外ヶ浜町	中師舘ノ沢	100	45	35
			外ヶ浜町　計	2 箇所			

箇所番号	箇所名	郡市	町村	大字小字	地形要因		
					延長（m）	傾斜度	斜面高（m）
410	今須５号	西津軽郡	鰺ヶ沢町	赤石町今須		30	10
411	鳴戸６号	西津軽郡	鰺ヶ沢町	舞戸町鳴戸		30	10
412	鳴戸４号	西津軽郡	鰺ヶ沢町	舞戸町鳴戸		30	10
413	鳴戸５号	西津軽郡	鰺ヶ沢町	舞戸町鳴戸		30	10
414	西禿	西津軽郡	鰺ヶ沢町	舞戸町西禿		30	15
415	後家屋敷	西津軽郡	鰺ヶ沢町	舞戸町後家屋敷		30	25
416	三ツ沢２号	西津軽郡	鰺ヶ沢町	舞戸町三ツ沢		30	25
417	東阿倍野７号	西津軽郡	鰺ヶ沢町	舞戸町東阿倍野		30	20
418	東阿倍野６号	西津軽郡	鰺ヶ沢町	舞戸町東阿倍野		30	25
419	東阿倍野５号	西津軽郡	鰺ヶ沢町	舞戸町東阿倍野		30	25
420	西松島３号	西津軽郡	鰺ヶ沢町	舞戸町西松島		30	10
421	小夜１号	西津軽郡	鰺ヶ沢町	舞戸町小夜		30	20
422	小夜２号	西津軽郡	鰺ヶ沢町	舞戸町小夜		30	20
423	大和田４号	西津軽郡	鰺ヶ沢町	赤石町大和田		42	45
424	大和田３号	西津軽郡	鰺ヶ沢町	赤石町大和田		30	25
425	山岸２号	西津軽郡	鰺ヶ沢町	赤石町山岸		30	60
426	山岸１号	西津軽郡	鰺ヶ沢町	赤石町山岸		31	60
			鰺ヶ沢町　計	17 箇所			
42	森山	南津軽郡	大鰐町	森山東館	500	43	46
43	宿川原	南津軽郡	大鰐町	虹貝篠塚	175	45	20
44	折紙沢	南津軽郡	大鰐町	居士折紙	140	30	120
45	居士３号	南津軽郡	大鰐町	居士目屋沢	170	30	70
46	居士４号	南津軽郡	大鰐町	居士大堰口	170	31	111
47	高野新田３号	南津軽郡	大鰐町	居士高野新田	240	30	40
48	高野新田４号	南津軽郡	大鰐町	居士高野新田	160	30	70
49	高野新田５号	南津軽郡	大鰐町	居士高野新田	400	42	90
50	三軒新田２号	南津軽郡	大鰐町	虹貝三軒新田	210	45	80
51	三軒新田３号	南津軽郡	大鰐町	虹貝三軒新田	220	37	60
52	早瀬野５号	南津軽郡	大鰐町	早瀬野小金沢	420	30	160
53	早瀬野６号	南津軽郡	大鰐町	早瀬野小金沢	150	56	150
54	早瀬野７号	南津軽郡	大鰐町	早瀬野小金沢	330	31	120
55	八幡町	南津軽郡	大鰐町	元長峰山辺	330	39	120
56	大平	南津軽郡	大鰐町	元長峰山辺	500	45	30
			大鰐町　計	15 箇所			
262	湯沢２号	上北郡	野辺地町	湯沢	120	30	9
263	大平下	上北郡	野辺地町	大平下	100	31	9
264	二十平１号	上北郡	野辺地町	二十平	100	32	9
265	二十平２号	上北郡	野辺地町	二十平	100	30	8
266	獅子沢	上北郡	野辺地町	獅子沢	100	32	8
267	枇杷野	上北郡	野辺地町	枇杷野	100	30	9
268	有戸鳥井平１号	上北郡	野辺地町	有戸鳥井平	130	30	8
269	有戸鳥井平２号	上北郡	野辺地町	有戸鳥井平	100	31	9
			野辺地町　計	8 箇所			
270	古屋敷	上北郡	七戸町	古屋敷	100	32	8
271	治部袋	上北郡	七戸町	治部袋	100	30	9
272	荒熊内１号	上北郡	七戸町	荒熊内	100	30	7
273	荒熊内２号	上北郡	七戸町	荒熊内	100	30	7
274	荒熊内３号	上北郡	七戸町	荒熊内	100	31	7
275	大沢	上北郡	七戸町	大沢	110	31	8
276	豊間内	上北郡	七戸町	豊間内	120	31	8
277	蛇坂４号	上北郡	七戸町	蛇坂	110	30	8
278	蛇坂５号	上北郡	七戸町	蛇坂	110	31	9
279	立野頭	上北郡	七戸町	立野頭	100	32	8
280	倉越４号	上北郡	七戸町	倉越	120	30	8
281	倉越５号	上北郡	七戸町	倉越	100	30	8
282	貝ノ口３号	上北郡	七戸町	貝ノ口	210	32	8
283	貝ノ口４号	上北郡	七戸町	貝ノ口	240	32	8
284	宇道坂４号	上北郡	七戸町	宇道坂	100	32	14
285	宇道坂５号	上北郡	七戸町	宇道坂	100	33	14
286	宇道坂６号	上北郡	七戸町	宇道坂	180	32	14
287	宇道坂７号	上北郡	七戸町	宇道坂	100	32	9
288	宇道坂８号	上北郡	七戸町	宇道坂	130	30	8
289	鍛冶林１号	上北郡	七戸町	鍛冶林	120	30	9

箇所番号	箇所名	郡市	町村	大字小字	地形要因		
					延長（m）	傾斜度	斜面高（m）
290	鍛冶林２号	上北郡	七戸町	鍛冶林	100	30	9
291	鍛冶林３号	上北郡	七戸町	鍛冶林	150	31	12
292	鶴児平３号	上北郡	七戸町	鶴児平、鍛冶林	1300	30	12
293	鶴児平４号	上北郡	七戸町	鶴児平	340	30	9
294	和田下２号	上北郡	七戸町	和田下	230	32	9
295	有田沢	上北郡	七戸町	有田沢	170	30	9
296	高屋敷３号	上北郡	七戸町	高屋敷	170	31	9
297	八ヶ田	上北郡	七戸町	八ヶ田	750	30	15
298	山屋１号	上北郡	七戸町	山屋	100	32	9
299	山屋２号	上北郡	七戸町	山屋	110	32	9
300	都平１号	上北郡	七戸町	都平	100	30	9
301	都平２号	上北郡	七戸町	都平	120	30	9
302	西槻木	上北郡	七戸町	西槻木	100	30	9
303	萩ノ沢	上北郡	七戸町	萩ノ沢、小山川原	500	32	12
304	太田野２号	上北郡	七戸町	太田野	140	32	9
305	太田野３号	上北郡	七戸町	太田野	100	30	9
306	太田	上北郡	七戸町	太田	100	32	9
307	舘野４号	上北郡	七戸町	舘野	100	30	8
308	大林２号	上北郡	七戸町	大林	100	30	9
309	大林３号	上北郡	七戸町	大林	110	32	9
310	夏焼１号	上北郡	七戸町	夏焼	150	31	10
311	夏焼２号	上北郡	七戸町	夏焼	170	31	9
312	下見町２号	上北郡	七戸町	下見町	120	30	8
313	下見町３号	上北郡	七戸町	下見町	110	32	9
314	下見町４号	上北郡	七戸町	下見町	220	30	9
315	下見町５号	上北郡	七戸町	下見町	280	32	8
316	見町１号	上北郡	七戸町	見町	140	34	8
317	見町２号	上北郡	七戸町	見町	140	33	9
318	川去１号	上北郡	七戸町	川去	310	30	9
319	川去２号	上北郡	七戸町	川去	130	32	9
			七戸町　計	50 箇所			
328	中屋敷	上北郡	六戸町	犬落瀬中屋敷	610	32	15
329	内金谷２号	上北郡	六戸町	犬落瀬内金谷	190	30	15
330	内金谷３号	上北郡	六戸町	犬落瀬内金谷	160	31	16
331	内金谷４号	上北郡	六戸町	犬落瀬内金谷	150	30	12
332	柳沢１号	上北郡	六戸町	犬落瀬柳沢	150	30	12
333	柳沢２号	上北郡	六戸町	犬落瀬柳沢	200	32	9
334	柳沢３号	上北郡	六戸町	犬落瀬柳沢	100	30	12
335	柳沢４号	上北郡	六戸町	犬落瀬柳沢	170	32	15
336	沖山１号	上北郡	六戸町	折茂沖山	100	30	9
337	沖山２号	上北郡	六戸町	折茂沖山	130	30	12
338	沖山３号	上北郡	六戸町	折茂沖山	120	32	9
339	高館	上北郡	六戸町	犬落瀬高館	250	30	8
340	長谷３号	上北郡	六戸町	上吉田長谷	300	30	15
341	米沢５号	上北郡	六戸町	下吉田米沢	200	32	9
342	入口４号	上北郡	六戸町	上吉田入口	120	30	9
343	入口５号	上北郡	六戸町	上吉田入口	210	30	12
			六戸町　計	16 箇所			
344	白旗	上北郡	東北町	大浦白旗	100	30	9
345	中居合	上北郡	東北町	大浦中居合	170	32	9
346	久保２号	上北郡	東北町	上野久保	130	30	9
347	井尻	上北郡	東北町	大浦井尻	180	32	15
348	榎谷地	上北郡	東北町	大浦榎谷地	320	32	20
349	天ヶ森	上北郡	東北町	上野天ヶ森	400	30	20
350	上屋敷	上北郡	東北町	大浦上屋敷	460	30	18
351	立野１号	上北郡	東北町	大浦立野	190	30	15
352	沼端２号	上北郡	東北町	大浦沼端	270	30	20
353	東道ノ上１号	上北郡	東北町	大浦東道ノ上	130	32	18
354	東道ノ上２号	上北郡	東北町	大浦東道ノ上	140	32	22
355	東道ノ上３号	上北郡	東北町	大浦東道ノ上	140	30	15
356	道ノ下１号	上北郡	東北町	大浦道ノ下	200	32	22
357	道ノ下２号	上北郡	東北町	大浦道ノ下	300	30	20
358	唐虫沢	上北郡	東北町	大浦唐虫沢	210	32	18

箇所番号	箇所名	郡市	町村	大字小字	地形要因		
					延長（m）	傾斜度	斜面高（m）
359	蛯沢	上北郡	東北町	大浦蛯沢	240	30	15
360	助十郎崎１号	上北郡	東北町	大浦助十郎崎	150	30	15
361	助十郎崎２号	上北郡	東北町	大浦助十郎崎	210	32	20
362	篠内平	上北郡	東北町	篠内平	110	30	26
363	保戸沢家ノ後	上北郡	東北町	保戸沢家ノ後	110	30	9
364	子ノ鳥平	上北郡	東北町	子ノ鳥平	140	30	9
365	日影林ノ上山	上北郡	東北町	日影林ノ上山	150	32	8
366	水尻	上北郡	東北町	水尻	130	30	9
367	舘２号	上北郡	東北町	舘	110	30	12
368	寺沢川端１号	上北郡	東北町	寺沢川端	110	32	8
369	寺沢川端２号	上北郡	東北町	寺沢川端	100	30	9
370	寺沢川端３号	上北郡	東北町	寺沢川端	310	30	25
371	寺沢川端４号	上北郡	東北町	寺沢川端	120	30	9
372	寺沢川端５号	上北郡	東北町	寺沢川端	770	30	45
373	蓼内久保１号	上北郡	東北町	蓼内久保	650	32	45
374	蓼内久保２号	上北郡	東北町	蓼内久保	180	30	25
375	浜台２号	上北郡	東北町	浜台	150	30	9
376	浜台３号	上北郡	東北町	浜台	340	32	30
377	田ノ沢２号	上北郡	東北町	田ノ沢	200	32	20
378	田ノ沢３号	上北郡	東北町	田ノ沢	190	30	25
379	浜家苫	上北郡	東北町	浜家苫	390	32	22
			東北町　計	36 箇所			
320	深沢一丁目	上北郡	おいらせ町	深沢一丁目	210	30	9
321	松原一丁目５号	上北郡	おいらせ町	松原一丁目、深沢一丁目	370	30	8
322	松原一丁目６号	上北郡	おいらせ町	松原一丁目	100	31	9
323	松原一丁目７号	上北郡	おいらせ町	松原一丁目	100	30	9
324	松原一丁目８号	上北郡	おいらせ町	松原一丁目	250	32	8
325	後谷地１号	上北郡	おいらせ町	後谷地	170	30	8
326	沼端１号	上北郡	おいらせ町	沼端	250	31	9
327	沼端２号	上北郡	おいらせ町	沼端	400	30	9
380	瓢３号	上北郡	おいらせ町	瓢	200	32	9
381	瓢４号	上北郡	おいらせ町	瓢	140	30	9
382	瓢５号	上北郡	おいらせ町	瓢	240	32	8
383	立蛇２号	上北郡	おいらせ町	立蛇	210	30	9
			おいらせ町　計	12 箇所			
384	猿子沢	上北郡	六ヶ所村	尾鮫猿子沢	210	30	15
385	穴沢	上北郡	六ヶ所村	尾鮫穴沢	250	30	9
386	向田４号	上北郡	六ヶ所村	鷹架向田	270	30	15
387	向田５号	上北郡	六ヶ所村	鷹架向田	390	32	22
388	向田６号	上北郡	六ヶ所村	鷹架向田	200	30	25
389	千樽３号	上北郡	六ヶ所村	鷹架千樽	300	30	22
390	田ノ沢１号	上北郡	六ヶ所村	鷹架田ノ沢	280	30	9
391	田ノ沢２号	上北郡	六ヶ所村	鷹架田ノ沢	150	33	9
392	田ノ沢３号	上北郡	六ヶ所村	鷹架田ノ沢	280	30	15
393	笹崎４号	上北郡	六ヶ所村	倉内笹崎	130	30	8
394	前谷地１号	上北郡	六ヶ所村	倉内前谷地	170	30	10
395	前谷地２号	上北郡	六ヶ所村	倉内前谷地	100	30	10
396	家ノ上３号	上北郡	六ヶ所村	倉内家ノ上	340	32	9
			六ヶ所村　計	13 箇所			
87	在府小路町２号	三戸郡	三戸町	在府小路町	100	35	20
			三戸町　計	1 箇所			
89	苗代沢２号	三戸郡	五戸町	苗代沢	250	80	15
90	上保戸沢１号	三戸郡	五戸町	上保戸沢	150	80	14
91	上保戸沢２号	三戸郡	五戸町	上保戸沢	400	80	12
92	上保戸沢３号	三戸郡	五戸町	上保戸沢	200	80	12
			五戸町　計	4 箇所			
121	上町焼４号	三戸郡	南部町	斗賀上町焼	120	40	35
122	石塚	三戸郡	南部町	斗賀石塚	190	30	22
123	斗賀沢	三戸郡	南部町	斗賀斗賀沢	200	35	25
124	館２号	三戸郡	南部町	虎渡館	330	75	10
125	横長根	三戸郡	南部町	鳥谷横長根	100	40	35
126	前田１号	三戸郡	南部町	相内前田	320	40	70
127	室畑	三戸郡	南部町	相内室畑	250	35	40

箇所番号	箇所名	郡市	町村	大字小字	地形要因		
					延長（m）	傾斜度	斜面高（m）
128	西ノ平	三戸郡	南部町	相内西ノ平	150	35	30
129	髭ノ下	三戸郡	南部町	相内髭ノ下	300	40	90
130	梨子木	三戸郡	南部町	沖田面梨子木	140	40	12
131	下天狗	三戸郡	南部町	沖田面下天狗	180	40	20
132	上天狗	三戸郡	南部町	沖田面上天狗	140	40	34
133	北古館２号	三戸郡	南部町	沖田面北古館	160	40	30
134	鱒沢	三戸郡	南部町	小向鱒沢	100	45	10
135	米田屋敷	三戸郡	南部町	小向米田屋敷	225	40	74
136	広場	三戸郡	南部町	小向広場	100	40	24
137	広辺２号	三戸郡	南部町	小向広辺	100	35	20
138	前田２号	三戸郡	南部町	赤石前田	235	40	34
139	上川原	三戸郡	南部町	赤石上川原	260	40	14
144	下根岸	三戸郡	南部町	苫米地下根岸	145	30	15
145	待井沢	三戸郡	南部町	高橋待井沢	100	30	15
			南部町　計	21 箇所			
140	御堂	三戸郡	階上町	角柄折御堂	100	30	7
141	町道端２号	三戸郡	階上町	道仏町道端	270	35	20
142	大渡２号	三戸郡	階上町	赤保内大渡	150	45	14
143	神子沢３号	三戸郡	階上町	角柄折神子沢	150	65	17
			階上町　計	4 箇所			

急傾斜地崩壊危険箇所（人工　Ⅲ）

（県土整備部）

平成29年９月30日現在

箇所番号	箇所名	郡市	町村	大字小字	地形要因		
					延長（m）	傾斜度	斜面高（m）
1	蛇ノ沢２号	八戸市		尻内町蛇ノ沢	150	60	35
			八戸市　計	１箇所			
2	有信山	十和田市		大沢田有信山	150	33	12
3	古安鹿	十和田市		切田古安鹿	120	31	8
4	盲沼	十和田市		伝法寺盲沼	250	30	9
5	八幡前２号	十和田市		滝沢八幡前	190	30	20
6	中渡	十和田市		滝沢中渡	300	32	32
7	外ノ沢２号	十和田市		大不動外ノ沢	200	30	9
			十和田市　計	６箇所			
8	猫又６号	三沢市		三沢猫又	200	32	20
9	猫又７号	三沢市		三沢猫又	160	33	9
			三沢市　計	２箇所			
10	坊ノ塚１号	上北郡	野辺地町	坊ノ塚	150	33	22
11	坊ノ塚２号	上北郡	野辺地町	坊ノ塚	210	30	15
12	坊ノ塚３号	上北郡	野辺地町	坊ノ塚	140	32	10
13	下坂	上北郡	野辺地町	下坂	160	31	13
			野辺地町　計	４箇所			
15	前田６号	上北郡	六戸町	上吉田前田	130	30	12
16	入口６号	上北郡	六戸町	上吉田入口	250	31	9
17	入口７号	上北郡	六戸町	上吉田入口	150	30	9
			六戸町　計	３箇所			
18	塚浦	上北郡	東北町	大浦塚浦	150	30	10
19	立野２号	上北郡	東北町	大浦立野	150	30	12
20	舘３号	上北郡	東北町	舘	130	30	9
21	寺沢川端６号	上北郡	東北町	寺沢川端	150	85	9
			東北町　計	４箇所			
14	後谷地２号	上北郡	おいらせ町	後谷地	110	30	9
22	瓢６号	上北郡	おいらせ町	瓢	200	32	9
23	瓢７号	上北郡	おいらせ町	瓢	140	30	10
24	神明前３号	上北郡	おいらせ町	神明前	140	32	10
			おいらせ町　計	４箇所			
25	野附２号	上北郡	六ヶ所村	尾鮫野附	210	30	9
26	川向２号	上北郡	六ヶ所村	尾鮫川向	100	32	18
			六ヶ所村　計	２箇所			

３－20－７　急傾斜地崩壊危険区域指定区域

（県土整備部）
平成29年９月30日現在

番号	告示年月日	告示番号	急傾斜地崩壊危険区域名	所在地 郡・市	町・村	大字	字	面積(ha)	人家戸数	公共的建物	摘要
1	S48.03.31	218	浦島	青森市		野内	浦島	1.0700	55	2	
2	S48.03.31	218	螢谷	青森市		浅虫	螢谷	6.7550	178	7	
3	S54.01.23	40	鈴森	青森市		野内	鈴森	0.6220	11		
4	S56.12.24	1055	鶴ヶ坂	青森市		鶴ヶ坂	川合	0.8790	5		
5	S57.03.18	210	浅虫	青森市		浅虫	螢谷	0.3870	9		
6	S61.01.23	43	浅虫２号	青森市		浅虫	山下	0.4670	15		
7	S62.05.02	269	鶴ヶ坂２号	青森市		鶴ヶ坂	川合、田川	0.6250	10		
	H06.03.25	238	鶴ヶ坂２号	青森市		鶴ヶ坂	川合、田川	0.6200	5	1	
	H10.09.16	605	鶴ヶ坂２号	青森市		鶴ヶ坂	川合	0.6600	3		
8	H01.03.18	172	大柳辺	青森市		野沢	川辺	1.6500	10		
9	H01.03.18	172	坂本	青森市		浅虫	螢谷	0.3524	5		
	H28.12.12	781	坂本	青森市		浅虫	蛍谷	0.3103	5		
10	H01.10.13	709	鶴ヶ坂３号	青森市		鶴ヶ坂	田川	2.3200	12		
11	H05.03.19	186	新城	青森市		新城	山田	1.8500	16		
	H13.03.16	177	新城	青森市		新城	山田	0.2630	4		
12	H05.03.19	186	鶴ヶ坂４号	青森市		鶴ヶ坂	川合、山本	1.0500	12		
13	H06.03.25	233	孫内	青森市		孫内	山科	0.5500	5		
	H13.02.26	117	孫内	青森市		孫内	山科	0.1600	1		
14	H06.03.25	233	安田	青森市		安田	近野	0.3400	5		
15	H06.03.25	233	久栗坂	青森市		浅虫、久栗坂	山下、山辺	1.3400	7		
16	H10.09.16	600	鶴ヶ坂５号	青森市		鶴ヶ坂	山本	1.4020	10		
17	H12.09.20	587	新城２号	青森市		新城	山田	0.1400	5		
18	H13.02.26	112	孫内２号	青森市		孫内	山辺	0.8800	5		
19	H16.08.13	536	蛍沢	青森市		駒込	蛍沢	0.9090	0	1	
20	H17.09.07	718	平岡１号	青森市		新城	平岡	5.4620	32		
21	H18.03.08	174	幸畑１号	青森市		幸畑、幸畑二丁目、幸畑三丁目	阿部野、(小字無し)	0.2730	6		
22	H18.10.02	720	幸畑２号	青森市		幸畑、幸畑三丁目	阿部野、(小字無し)	0.4719	9		
23	H20.03.28	244	旗の台団地１号	青森市		新城	山田	2.5704	15		
24	H21.03.06	120	平岡５号	青森市		新城	平岡	0.3705	9		
25	H24.03.28	246	栄山１号	青森市		細越	栄山	0.3233	4	1	
26	H25.11.08	794	川部	青森市		野沢、荒川	川部、横倉	6.8432	45		
1	S48.03.31	218	目倉石	青森市		細野	目倉石	16.1800	59		
2	S48.03.31	218	王余魚沢	青森市		王余魚沢	王余魚沢	30.2200	53	2	
3	S49.02.23	105	中相沢	青森市		細野	沢井	0.3290	1	1	
4	S49.02.23	105	一ツ森	青森市		細野	大沢	0.8170	7		
5	S56.02.05	87	北大	青森市		大釈迦	沢田、山田	1.8000	16		
6	H03.03.11	140	相沢	青森市		相沢	村元、長沢、野木島	0.6740	7		
	青森市 計		32 区域								
1	S45.12.08	840	浅所	東津軽郡	平内町	浅所、東滝	雷電林国有林、間木	2.7000	39	1	
	H19.03.30	246	浅所	東津軽郡	平内町	浅所	浅所、雷電林	0.4500	1	1	
2	S47.08.29	637	東滝	東津軽郡	平内町	東滝	間木	3.8350	89	1	
3	S48.03.31	218	茂浦	東津軽郡	平内町	茂浦	茂浦	3.5080	58	3	
4	S50.05.13	388	浪打	東津軽郡	平内町	浪打	深沢	1.3930	19		
5	S56.02.05	87	東滝２号	東津軽郡	平内町	東滝	滝	0.6110	9		
6	S57.12.28	966	清水川	東津軽郡	平内町	清水川	道巣	0.5572	19		
7	S62.02.21	74	東田沢	東津軽郡	平内町	東田沢	小舘	0.9750	13		
	H01.10.13	711	東田沢	東津軽郡	平内町	東田沢	小舘	0.1050	1		
8	S63.03.26	183	口広	東津軽郡	平内町	口広	左衛門次郎	0.6680	5		
9	H01.03.18	172	小豆沢	東津軽郡	平内町	小豆沢	茂浦沢	1.0920	15		
10	H04.03.27	212	浪打２号	東津軽郡	平内町	浪打	深沢	0.7541	8		
	H28.08.26	559	浪打２号	東津軽郡	平内町	浪打	深沢	0.1360	1		
11	H06.03.25	233	久慈ノ浜	東津軽郡	平内町	東田沢	横峰	0.6890	13		
12	H08.02.26	125	東田沢２号	東津軽郡	平内町	東田沢	田沢	0.1400	5		
13	H12.09.20	587	家ノ下	東津軽郡	平内町	中野	家ノ下	0.7274	6		
14	H12.09.20	587	浅所２号	東津軽郡	平内町	浅所	浅所、雷電林	3.9978	20	4	
15	H13.03.16	173	山口	東津軽郡	平内町	山口	山口、小沢	0.3980	4	1	
16	H13.03.16	173	茂浦２号	東津軽郡	平内町	茂浦	茂浦、家ノ上	0.2431	5		
17	H13.03.16	173	清水川２号	東津軽郡	平内町	清水川	和山	0.4380	5		
18	H15.03.26	196	堤ケ沢	東津軽郡	平内町	盛田	堤ケ沢	0.9650	0	3	
19	H24.09.19	680	浪打４号	東津軽郡	平内町	浪打	深沢	0.4321	6		
20	H25.08.28	651	雷電林１号	東津軽郡	平内町	浅所	浅所、雷電林、雷電林国有林	1.5575	17		
	平内町 計		20 区域								
1	S49.02.23	105	砂ヶ森	東津軽郡	今別町	砂ヶ森	赤根沢	5.3850	61		
2	S50.05.13	388	袰月	東津軽郡	今別町	袰月	村元	2.2290	53		
3	S54.01.23	40	袰月２号	東津軽郡	今別町	袰月	袰村元	0.2340	7		
4	S54.01.23	40	奥村元	東津軽郡	今別町	奥平部	奥村元	3.0010	33		
5	S56.02.05	87	奥村元２号	東津軽郡	今別町	奥平部	奥村元	1.1230	13		
6	S57.03.18	210	綱不知	東津軽郡	今別町	奥平部	砥石	0.5710	2	1	
7	S57.03.18	210	奥平部１号	東津軽郡	今別町	奥平部	村元、道添	3.5700	19	1	
8	S57.03.18	210	奥平部２号	東津軽郡	今別町	奥平部	村元、道添	1.6120	9	1	
9	H06.03.25	233	鋳釜	東津軽郡	今別町	袰月、大泊	鋳釜崎、鋳釜	0.8270	4	1	
10	H07.03.10	152	鋳釜２号	東津軽郡	今別町	大泊	鋳釜	0.2360	5		
	H10.09.16	606	鋳釜２号	東津軽郡	今別町	大泊	鋳釜	0.5730	6		
11	H07.03.10	152	奥平部３号	東津軽郡	今別町	奥平部	村元道添	0.3590	5		
12	H10.09.16	600	山崎	東津軽郡	今別町	山崎	山元	0.8170	8		
13	H18.03.08	174	今別２号	東津軽郡	今別町	今別	今別	0.7100	13		
	H22.12.15	852	今別２号	東津軽郡	今別町	今別	今別	0.1376	4		
	今別町 計		13 区域								

番号	告示年月日	告示番号	急傾斜地崩壊危険区域名	所在地				面積(ha)	人家戸数	公共的建物	摘要
				郡･市	町･村	大字	字				
1	S56.12.24	1055	瀬辺地	東津軽郡	蓬田村	瀬辺地	田浦	0.7350	8		
2	S59.12.27	977	広瀬	東津軽郡	蓬田村	瀬辺地、広瀬	田浦、坂元	0.3050	7		
	H04.03.27	217	広瀬	東津軽郡	蓬田村	広瀬、瀬辺地	坂元、田浦	0.1130	1		
	蓬田村 計		2 区域								
1	S48.03.31	218	塩越	東津軽郡	外ヶ浜町	石浜	塩越	8.6560	123	2	
2	S50.05.13	388	石浜	東津軽郡	外ヶ浜町	石浜	磯ノ山	15.5350	131	1	
	S61.01.23	43	石浜	東津軽郡	外ヶ浜町	石浜	磯ノ山	0.0900	1		
3	S63.03.26	183	蟹田	東津軽郡	外ヶ浜町	蟹田	丑ヶ沢	0.4880	20		
4	H17.12.28	969	丑ヶ沢１号	東津軽郡	外ヶ浜町		蟹田丑ヶ沢	1.9000	15		
5	S48.03.31	218	磯山	東津軽郡	外ヶ浜町	石浜	磯山	3.4350	71	1	
6	S56.02.05	87	舟岡１号	東津軽郡	外ヶ浜町	石浜	舟岡	2.5840	23	2	
7	S56.02.05	87	舟岡２号	東津軽郡	外ヶ浜町	石浜	舟岡	1.1060	12		
8	S57.03.18	210	舟岡３号	東津軽郡	外ヶ浜町	石浜	舟岡	4.5970	28	1	
9	S59.01.05	3	宇田	東津軽郡	外ヶ浜町	石崎	元宇田	1.7270	17		
	S61.01.23	43	宇田	東津軽郡	外ヶ浜町	石崎	元宇田	0.2800	1		
10	S62.02.21	74	間沢	東津軽郡	外ヶ浜町	今津	尻高	0.2000	6		
11	H02.03.12	161	舟岡４号	東津軽郡	外ヶ浜町	石浜	舟岡、尻高川	2.8310	23		
12	H06.03.25	233	今津	東津軽郡	外ヶ浜町	今津	間沢、釜ノ沢	0.2390	4	1	
13	H07.03.10	152	磯山２号	東津軽郡	外ヶ浜町	石浜	磯山	0.3670	6		
					外ヶ浜町						
14	S56.02.05	87	元宇鉄	東津軽郡	外ヶ浜町	宇鉄	元宇鉄	0.6270	13		
15	S57.12.28	966	増川	東津軽郡	外ヶ浜町		増川	2.1809	28	3	
16	S59.12.27	977	鐇泊	東津軽郡	外ヶ浜町	宇鉄	鐇泊、宇鉄山	0.3120	7		
17	S59.12.27	977	鎧島	東津軽郡	外ヶ浜町	宇鉄	宇鉄山	0.3530	14		
18	S61.01.23	43	鳴神	東津軽郡	外ヶ浜町	宇鉄	鳴神、宇鉄山	0.2280	6		
19	S62.02.21	74	鎧島２号	東津軽郡	外ヶ浜町	宇鉄	宇鉄山、鎧島	0.3710	12		
20	H01.03.18	172	梹榔	東津軽郡	外ヶ浜町	宇鉄	梹榔、宇鉄山	0.3200	11		
21	H02.03.12	161	竜飛	東津軽郡	外ヶ浜町	宇鉄	竜浜	0.4430	30		
	H07.03.10	157	竜飛	東津軽郡	外ヶ浜町	宇鉄	竜浜	0.3690	15	2	
22	H02.03.12	161	算用師	東津軽郡	外ヶ浜町		算用師、潮見台	1.1200	11		
23	H03.03.11	139	梹榔２号	東津軽郡	外ヶ浜町	宇鉄	梹榔	0.3760	5		
24	H09.02.24	123	鐇泊２号	東津軽郡	外ヶ浜町	宇鉄	鐇泊、宇鉄山	0.9770	10	1	
25	H09.02.24	123	梹榔３号	東津軽郡	外ヶ浜町	宇鉄	梹榔	0.5100	5	1	
	外ヶ浜町 計		25 区域								
1	S61.01.23	43	桜庭	弘前市		桜庭	西田、外山	2.8020	11		
	H28.02.12	91	桜庭	弘前市		桜庭		1.8892		1	
2	S62.02.21	74	乳井	弘前市		乳井	乳井、大杉ノ下	0.2380	5	1	
3	S63.03.26	184	乳井２号	弘前市		乳井	乳井、外ノ沢	2.2210	21		
4	S63.03.26	184	石川	弘前市		石川	大仏、大仏下	0.8010	8		
	H01.03.18	179	石川	弘前市		石川	大仏、大仏下	0.1550	3		
5	H01.03.18	173	国吉	弘前市		国吉	坂本	0.9330	6		
6	H04.03.27	213	中畑	弘前市		中畑	日暮、旭岡	2.5160	11		
7	H05.03.19	187	乳井３号	弘前市		乳井	乳井、和山	0.2420	5		
8	H12.09.20	588	番館２号	弘前市		中畑、番館	日暮、長田	0.2935	5		
9	H13.02.26	113	銅屋町	弘前市		銅屋町		0.6180	36	1	
10	H14.03.25	122	一野渡	弘前市		一野渡	野尻、岡本	2.7800	22		
11	H16.07.09	488	乳井４号	弘前市		乳井	乳井、平山	0.1440	5		
12	H17.12.28	970	鶴喰１号	弘前市		鬼沢	菖蒲沢	0.4820	9		
13	H17.12.28	970	一野渡２号	弘前市		一野渡	野尻、岡本	0.4290	5		
14	H22.02.24	98	大沢５号	弘前市		大沢	大菟、鷲上沢、上村元	1.3545	10		
15	H22.02.24	98	茂森町２号	弘前市		南袋町、西茂森一丁目		0.4575	10	1	
16	H26.06.16	490	茂森新町	弘前市		西茂森一丁目、茜二丁目		0.4174	6		
	H27.03.20	177	茂森新町	弘前市		西茂森一丁目、茜二丁目		0.1133	0		
17	H27.01.13	10	青柳３号	弘前市		下湯口	青柳	0.8333	7		
18	S54.01.23	40	植田	弘前市		植田	山下	0.3200	7		
19	S56.12.24	1055	山下	弘前市		植田	山下	2.0170	11		
20	S51.03.18	184	山田	弘前市		相馬	山田	0.6770	7		
	S54.01.23	40	山田	弘前市		相馬	山田	1.2181			
	H29.01.27	52	山田	弘前市		相馬	山田	0.5427			
21	S51.03.18	184	沢田	弘前市		沢田	沢田、園村	2.6966	12	2	
	S63.03.26	189	沢田	弘前市		沢田	沢田、園村				
	H20.03.28	245	沢田	弘前市		沢田	園村	1.1788	2	1	
22	S55.03.29	301	山田２号	弘前市		相馬	竜ヶ平、山田	1.8418	10		
	H29.01.27	53	山田２号	弘前市		相馬	竜ヶ平、山田	0.0823			
23	S62.02.21	74	坂市	弘前市		坂市	坂市沢、亀田	2.3970	11		
24	H03.03.11	140	大助	弘前市		大助	野田	0.9490	5	1	
25	H28.02.05	75	紙漉沢	弘前市		堰根、山越		0.5103	5		
	弘前市 計		25 区域								
1	S49.02.23	105	袋１号	黒石市		袋	富田	0.6310	12		
2	S49.02.23	105	袋２号	黒石市		袋	富田	0.2820	5		
3	S50.05.13	388	石名坂	黒石市		石名坂	舘、川原子	0.6050	10		
4	S50.05.13	388	宮下	黒石市		板留	宮下	1.2290	11	5	
	S63.03.26	190	宮下	黒石市		板留	宛ノ沢口、長坂下、宮下	0.4930	1		
5	S50.05.13	388	大川原	黒石市		大川原	菟森下	0.6250	10		
	S59.12.27	977	大川原	黒石市		大川原	木ノキ沢、菟森下	1.0730	6		
6	S61.01.23	43	中野	黒石市		南中野	才ノ神、家岸、不動舘	0.4450	7		
	H02.03.12	166	中野	黒石市		南中野	家岸、不動館	0.1550	1		
7	H01.03.18	173	板留	黒石市		板留	宮下、郷ノ沢、大川添	1.4980	11	1	
8	H05.03.19	187	長崎	黒石市		山形町、長崎一丁目		0.8510	9	1	
9	H12.09.20	588	竹田町	黒石市		上十川、東野添、竹田町	留岡一番、蟹田西	0.3680	5		
10	H13.02.26	113	温湯１号	黒石市		南中野、温湯	上平、蛾下、蛾堤澤	0.8150	0	2	
11	H14.11.25	604	高賀野	黒石市		浅瀬石	滝ノ口	0.2140	5		

番号	告示年月日	告示番号	急傾斜地崩壊危険区域名	所在地				面積(ha)	人家戸数	公共的建物	摘要
				郡･市	町･村	大字	字				
12	H15.11.28	751	長崎（２号）	黒石市		山形町、柵ノ木一丁目、柵ノ木二丁目		1.8380	31		
13	H21.03.06	121	山形町	黒石市		山形町		0.2215	7		
14	H29.03.08	176	長崎（３号）	黒石市		山形町		0.3426	5	1	
	黒石市 計		14 区域								
1	S48.03.31	218	葛川	平川市		葛川	家岸	1.3060	3		
2	S55.03.29	301	坂本	平川市		切明	切本、滝の沢	0.8230	12		
3	S56.03.17	231	広船	平川市		広船	山下	0.4700	5		
4	S61.01.23	43	広船２号	平川市		広船	広沢、山下	1.6570	8		
	H12.09.20	593	広船２号	平川市		広船	広沢	0.6860	5		
	H16.02.25	116	広船２号	平川市		広船	広沢、山下	0.6690	3		
5	H02.03.12	162	唐竹	平川市		唐竹	堀合	2.0160	16	1	
	H05.03.19	191	唐竹	平川市		唐竹	堀合	1.1910	6		
	H06.03.25	240	唐竹	平川市		唐竹	堀合	0.2560	2		
6	H08.02.26	126	広船４号	平川市		広船	広沢	0.5300	10		
7	H10.09.16	601	広船１号	平川市		広船	山下	0.8460	7		
8	H16.07.09	489	唐竹（２）	平川市		唐竹	苺原	1.1700	10		
9	H17.12.28	970	唐竹２号	平川市		唐竹	苺原	0.2995	5		
10	H26.03.19	206	小金森１号	平川市		唐竹	小金森、川原田	0.6939	5		
11	H27.12.07	856	山下３号	平川市		小国山下		1.5338	12		
12	S49.02.23	105	古懸	平川市		古懸	樋ヶ沢、門前、塚ノ平	1.2960	14	1	
13	S51.03.18	184	不動沢大石	平川市		古懸	不動沢大石	1.0290	8		
	H05.03.19	194	不動沢大石	平川市		古懸	不動沢大石	0.3160			
14	S57.12.28	966	蓮ヶ平１号	平川市		久吉	蓮ヶ平、程ヶ平	1.9480	17	1	
	H05.03.19	192	蓮ヶ平１号	平川市		久吉	蓮ヶ平、程ヶ平	0.1960			
15	S57.12.28	966	蓮ヶ平２号	平川市		久吉	蓮ヶ平、程ヶ平	1.6440	13		
	H05.03.19	193	蓮ヶ平２号	平川市		久吉	蓮ヶ平、程ヶ平	0.3400	4		
	平川市 計		15 区域								
1	S57.03.18	210	名坪平	中津軽郡	西目屋村	田代	名坪平	0.4560	5		
	西目屋村 計		1 区域								
1	S49.02.23	105	虹貝１号	南津軽郡	大鰐町	虹貝	篠塚	2.0360	15		
2	S49.02.23	105	虹貝２号	南津軽郡	大鰐町	虹貝	中熊沢	0.5130	6		
3	S49.02.23	105	大鰐	南津軽郡	大鰐町	大鰐	大鰐、茶臼館	6.2060	86		
4	S49.02.23	105	北山	南津軽郡	大鰐町	大鰐	北山	0.4880	11		
5	S49.02.23	105	長峰	南津軽郡	大鰐町	長峰	前田	1.7130	21		
6	S51.03.18	184	大鰐２号	南津軽郡	大鰐町	大鰐	大鰐、茶臼館	0.8680	5	1	
7	S51.03.18	184	夏沢	南津軽郡	大鰐町	大鰐	夏沢	0.6760	12		
	S59.01.05	3	夏沢	南津軽郡	大鰐町	大鰐	夏沢	0.1750	5		
8	S52.03.26	209	北山２号	南津軽郡	大鰐町	大鰐	北山	0.6170	16		
	H15.11.28	752	北山２号	南津軽郡	大鰐町	大鰐	北山、前田	0.4950	4		
9	S52.03.26	209	川辺	南津軽郡	大鰐町	大鰐	川辺、羽黒館	0.2340	9		
10	S52.03.26	209	蜂ヶ峰	南津軽郡	大鰐町	大鰐	蜂ヶ峰、湯の川原	1.7220	10	1	
11	S55.03.29	301	羽黒館	南津軽郡	大鰐町	大鰐	羽黒館	0.5310	7	3	
12	S55.03.29	301	夏沢２号	南津軽郡	大鰐町	大鰐	夏沢	1.4750	14		
13	S56.12.24	1055	長峰２号	南津軽郡	大鰐町	長峰	前田	0.8070	6		
14	S57.12.28	966	羽黒館２号	南津軽郡	大鰐町	大鰐	羽黒館、川辺	0.8000	14		
	H01.03.18	178	羽黒館２号	南津軽郡	大鰐町	大鰐、虹貝	羽黒館、下牡丹森、清川	1.4680	15	1	
	H06.03.25	239	羽黒館２号	南津軽郡	大鰐町	大鰐、虹貝	下牡丹森、清川	0.2450	3		
15	S59.12.27	977	蔵舘１号	南津軽郡	大鰐町	蔵舘	古舘、舘越	0.6300	10		
16	S59.12.27	977	蔵舘２号	南津軽郡	大鰐町	蔵舘	古舘、舘越	0.3180	6		
17	H02.03.12	162	高野新田	南津軽郡	大鰐町	居土	高野新田、山部	0.7210	9	1	
	H06.03.25	240	高野新田	南津軽郡	大鰐町	居土	山部、高野新田	0.9450	6		
18	H03.03.11	140	元長峰	南津軽郡	大鰐町	長峰	前田、ブシ川	0.3040	6		
19	H05.03.19	187	唐牛	南津軽郡	大鰐町	唐牛	村井、岩木	3.5200	11		
20	H07.03.10	153	三軒新田	南津軽郡	大鰐町	虹貝	大熊沢	0.6940	5		
21	H07.03.10	153	元長峰３号	南津軽郡	大鰐町	長峰	山辺	0.3950	6		
22	H08.02.26	126	八幡館	南津軽郡	大鰐町	八幡館	沢田、古館、八幡館、水入	0.4780	6		
23	H17.04.08	331	貝羅木２号	南津軽郡	大鰐町	唐牛	貝羅木、村井	0.4510	5		
24	H26.05.21	415	虹貝新田	南津軽郡	大鰐町	虹貝	大熊沢	2.6662	19		
25	H26.08.29	642	川崎	南津軽郡	大鰐町	宿川原	川崎、鶴ヶ鼻	0.3750	5		
	大鰐町 計		25 区域								
1	S45.12.08	840	人形沢	八戸市		白銀町	人形沢	0.3800	35	1	
2	S45.12.08	840	上ノ山	八戸市		湊町	汐越、上ノ山	0.9500	50		
3	S45.12.08	840	大沢	八戸市		湊町	大沢、中通	0.5900	72		
4	S46.04.10	299	上ノ山２号	八戸市		湊町	上ノ山、本町	0.3800	52		
5	S46.04.10	299	舘鼻	八戸市		湊町	舘鼻	0.4700	33		
6	S46.04.10	299	大沢片平	八戸市		湊町、白銀町	大沢片平、浜崖	0.5500	23		
	S59.01.05	3	大沢片平	八戸市		湊町、白銀町	大沢片平、浜崖	0.5910	14		
	H16.07.09	491	大沢片平	八戸市		白銀町	大沢片平、浜崖	0.3800	5		
7	S47.09.25	693	舘鼻２号	八戸市		湊町	舘鼻、浜須賀	1.8710	38		
	H13.03.16	178	舘鼻２号	八戸市		湊町、新湊一丁目	舘鼻	0.2090	3		
8	S48.03.31	218	日計１号	八戸市		河原木	日計	6.2830	55	1	
	S51.03.18	184	日計１号	八戸市		河原木	日計	0.4450	4		
9	S48.03.31	218	日計２号	八戸市		河原木	日計、八太郎山、日計ケ丘、根岸	3.8670	18	1	
	H21.05.22	367	日計２号	八戸市		河原木	日計、八太郎山、根岸	0.0712	12		
	H24.03.16	214	日計２号	八戸市		日計四丁目、日計五丁目、河原木	（小字なし）、八太郎山	0.3535	3		
10	S48.03.31	218	大沢片平２号	八戸市		湊町	大沢片平	0.0500	3		
11	S49.02.23	105	下条	八戸市		湊町	舘鼻	1.1410	36	1	
12	S51.03.18	184	三八城公園下	八戸市		内丸		0.3970	20	2	
13	S51.03.18	184	館越下	八戸市		田向	館越下	1.7180	21	1	
14	S52.03.26	209	浜崖	八戸市		白銀町	大沢片平、大沢頭	1.0410	31		
	H05.03.19	197	浜崖	八戸市		白銀町	大沢片平、浜崖	0.1430	3		
	H12.09.20	594	浜崖	八戸市		白銀町	大沢片平、大沢頭	0.2060	6		

番号	告示年月日	告示番号	急傾斜地崩壊危険区域名	所在地				面積(ha)	人家戸数	公共的建物	摘要
				郡・市	町・村	大字	字				
15	S54.01.23	40	林ノ前	八戸市		尻内町	林ノ前	1.6430	14	2	
16	S56.12.24	1055	滝谷沢	八戸市		尻内町		1.1850	10		
17	S57.12.28	966	桜沢	八戸市		豊崎町	彦ヶ沢	1.6000	5		
	H04.03.27	218	桜沢	八戸市		豊崎町	彦ヶ沢、池田、下七崎	0.6800	5		
18	S57.12.28	966	沢里山	八戸市		沢里	休場	0.3700	6		
	H10.09.16	607	沢里山	八戸市		糠塚、沢里	蟹沢、休場	0.5800	10		
19	S57.12.28	966	根岸山添	八戸市		尻内町	根岸山添	1.3100	10		
20	S57.12.28	966	正法寺	八戸市		尻内町	滝谷沢、正法寺	3.4800	8		
21	S57.12.28	966	蟹沢	八戸市		糠塚	長久保	0.4300	7		
22	S59.01.05	3	北御本町	八戸市		白銀町、白銀五丁目、白銀二丁目	下夕通	0.5520	27		
23	S59.12.27	977	上館場	八戸市		櫛引	上館場、一日市	0.8800	11		
24	S59.12.27	977	洞	八戸市		尻内町	洞館	0.8200	5		
25	S61.01.23	43	八太郎	八戸市		河原木	八太郎、八太郎山	1.3300	12		
26	S62.02.21	74	田端	八戸市		尻内町	田端、上笹ノ沢	2.4500	14		
27	S62.02.21	74	小田	八戸市		河原木	小田	0.6600	15		
28	S62.02.21	74	小田上	八戸市		河原木	小田上	0.1800	5		
29	S62.02.21	74	高屋敷	八戸市		市川町	高屋敷、下田堺、稲荷岱	0.4100	7		
30	H01.03.18	174	人形沢２号	八戸市		白銀町	人形沢	0.2000	8		
31	H01.03.18	174	沢里山２号	八戸市		沢里	沢里山、休場	0.1040	6		
32	H01.03.18	174	沢里山３号	八戸市		沢里	休場	0.0900	5		
33	H02.03.12	163	館前	八戸市		是川	舘前	0.3000	5	1	
34	H06.03.25	234	桜ヶ丘	八戸市		大久保	小久保、小久保尻	0.5000	6		
35	H08.02.26	127	人形沢３号	八戸市		白銀町	人形沢	0.2000	6		
36	H10.09.16	602	滝谷沢２号	八戸市		尻内町	滝谷沢、泉沢	0.3000	6		
37	H10.09.16	602	内丸一丁目	八戸市		内丸一丁目		1.1500	21		
38	H12.09.20	589	小峠	八戸市		是川	小峠、下売市沢	1.7400	13		
39	H13.03.16	174	中居河原	八戸市		是川	中居河原、中居	0.1000	1	1	
40	H13.03.16	174	三島上	八戸市		白銀町	三島上	0.2000	5		
41	H14.03.25	123	小久保尻	八戸市		大久保	小久保	0.2600	4	1	
42	H16.07.09	490	上野道下タ	八戸市		田面木	上野道下タ、神明沢	0.0950	22		
43	H23.01.26	78	類家一丁目	八戸市		類家三丁目、類家一丁目		0.2302	5	1	
44	H24.03.16	213	小峠２号	八戸市		是川	小峠	0.7134	11		
46	S57.12.28	966	門前	八戸市		島守	外舘	0.3900	5		
	S59.01.05	3	門前	八戸市		島守	外舘	0.4720	6		
	S61.01.23	43	門前	八戸市		島守	外舘	0.1000	1		
47	S59.01.05	3	巻	八戸市		島守	上巻、長塚	0.4120	5		
48	S59.01.05	3	下門前	八戸市		島守	舘、舘下前	1.9650	14		
	H03.03.11	145	下門前	八戸市		島守	舘、門前	0.5350	3	1	
49	S59.12.27	977	相畑１号	八戸市		島守	相畑	1.5200	5		
50	H10.09.16	602	古里	八戸市		島守	古里、沢子頭	2.8200	8		
	八戸市 計		50 区域								
1	S51.03.18	184	諏訪内	三戸郡	三戸町	三戸	諏訪内	0.4790	9	1	
2	S51.03.18	184	雷平１号	三戸郡	三戸町	三戸	雷平	1.1600	13	1	
3	S51.03.18	184	雷平２号	三戸郡	三戸町	三戸	雷平	1.0460	27		
4	S52.03.26	209	関根１号	三戸郡	三戸町	川守田	関根、正浄寺	1.5080	38		
5	S56.12.24	1055	諏訪内２号	三戸郡	三戸町	同心町	諏訪内	1.0000	20		
6	S59.01.05	3	葛子平	三戸郡	三戸町	蛇沼	葛子平、宇津沢	1.5330	7		
7	S62.02.21	74	蛇沼	三戸郡	三戸町	蛇沼	本村	0.8700	7		
8	H04.03.27	214	下川原	三戸郡	三戸町	蛇沼	下川原	2.2000	11		
9	H14.03.25	123	久保	三戸郡	三戸町	豊川	下原	0.2100	5		
10	H16.06.30	476	袴田	三戸郡	三戸町	袴田	上屋敷、赤坂、中屋敷、堤ケ沢	1.6977	7		
	H19.07.20	563	袴田	三戸郡	三戸町	袴田	上屋敷、赤坂、中屋敷、堤ケ沢	0.3267	3		
11	H27.09.09	654	鬢田	三戸郡	三戸町	梅内	鬢田、遙迎寺長根	1.7118	30		
	三戸町 計		11 区域								
1	S47.02.22	146	天満後	三戸郡	五戸町		天満後	1.4100	54		
	H05.03.19	196	天満後	三戸郡	五戸町		天満後	0.2400	4		
2	S51.03.18	184	手倉橋	三戸郡	五戸町	手倉橋	北手倉橋	1.6890	12		
3	S54.01.23	40	神明後	三戸郡	五戸町		神明後	0.8570	28		
4	S61.01.23	43	舘	三戸郡	五戸町		舘沢、堀合	0.2200	6		
6	H05.03.19	188	堀合沢	三戸郡	五戸町	手倉橋	堀合沢、館ノ沢	0.8900	7		
5	H07.03.10	154	川向	三戸郡	五戸町	浅水	川向	0.5900	11		
7	H09.02.24	124	志戸岸	三戸郡	五戸町	豊間内	志戸岸、大沢	0.4300	5		
8	H13.03.16	174	六角	三戸郡	五戸町	浅水	蒼前、浅水、音坂、六角	2.7600	8		
9	H19.03.30	245	上平	三戸郡	五戸町	浅水	上平、狐久保	0.7294	10		
10	H27.09.16	664	幸神	三戸郡	五戸町	浅水	幸神	1.5790	9	2	
11	H29.06.12	467	堀合	三戸郡	五戸町		堀合	0.2041	6		
1	S54.01.23	40	太田	三戸郡	五戸町	又重	太田	6.2700	34		
2	H04.03.27	214	石沢	三戸郡	五戸町	石沢	石沢	0.1700		1	
3	H04.03.27	214	古川代１号	三戸郡	五戸町	又重	古川代、小間沢、寺ノ上	0.9000	5		
4	H05.03.19	188	太田２号	三戸郡	五戸町	又重	太田、館平	3.2000	13		
5	H06.03.25	234	古川代２号	三戸郡	五戸町	又重	古川代、長坂	0.8000	5		
6	H13.03.16	174	北向	三戸郡	五戸町	又重	下タ沢、長根	0.9300	5		
	五戸町 計		17 区域								
1	S47.02.22	146	土橋道ノ上	三戸郡	田子町	田子	土橋道ノ上	1.2600	18		
	H13.02.26	118	土橋道ノ上	三戸郡	田子町	田子	土橋道ノ上、田子、上ノ平	1.5700	19	1	
2	S49.02.23	105	道地	三戸郡	田子町	石亀	道地	2.3250	18	1	
3	S49.02.23	105	館越	三戸郡	田子町	田子	館越	7.6470	24	1	
4	S51.03.18	184	塚ノ上	三戸郡	田子町	田子	塚ノ上ミ				
	H05.03.19	198	塚ノ上	三戸郡	田子町	田子	塚ノ上ミ、上野、雷平	1.4368	12		
	H27.10.30	760	塚ノ上	三戸郡	田子町	田子	塚ノ上ミ、上野、雷平、観音平、下田子	4.7929	12		
5	S51.03.18	184	七日市	三戸郡	田子町	田子	天神堂平	0.9122	16		
	H20.03.28	246	七日市	三戸郡	田子町	田子	天神堂平、風張、七日市上ノ平	1.5046	4		
6	S51.03.18	184	夏坂	三戸郡	田子町	夏坂	夏坂	2.7000	17		

番号	告示年月日	告示番号	急傾斜地崩壊危険区域名	所在地				面積(ha)	人家戸数	公共的建物	摘要
				郡・市	町・村	大字	字				
7	S54.01.23	40	土橋道ノ上２号	三戸郡	田子町	田子	土橋道ノ上	0.9390	27		
8	S55.03.29	301	風張	三戸郡	田子町	田子	風張	0.6030	18		
9	S56.12.24	1055	田子	三戸郡	田子町	田子	田子	1.6980	17		
	H13.02.26	119	田子	三戸郡	田子町	田子	田子、西舘野、田子上ノ平	0.7820	7	2	
10	S61.01.23	43	道前沢	三戸郡	田子町	茂市、山口	道前沢、五林	0.7900	15		
11	S62.02.21	74	茂市	三戸郡	田子町	茂市	茂市、上野平、⊠ノ沢	0.6600	5		
12	S63.03.26	185	土橋道ノ上３号	三戸郡	田子町	田子	土橋道ノ上、田子、上ノ平	0.7000	13		
13	H01.03.18	174	風張２号	三戸郡	田子町	田子	風晴	0.9100	15	1	
14	H02.03.12	163	山口	三戸郡	田子町	山口	山口、山口沢	1.7000	13	1	
15	H06.03.25	234	桜舘	三戸郡	田子町	茂市、山口	桜館、桜舘、五林	0.7000	4	1	
	H13.02.26	120	桜舘	三戸郡	田子町	茂市、山口	桜館、桜舘、長畑、五林	1.4200	5		
16	H15.08.15	524	塚ノ上２号	三戸郡	田子町	田子	土橋道ノ上	0.9600	10		
17	H22.03.08	141	遠瀬１号	三戸郡	田子町	遠瀬	大曽利、遠瀬	2.0396	10		
	田子町 計		17 区域								
1	S48.03.31	218	斗賀１号	三戸郡	南部町	斗賀	斗賀、下斗賀	2.0900	18	2	
	H04.03.27	220	斗賀１号	三戸郡	南部町	斗賀	老久保、蒼前沢、下斗賀	0.1040			
2	S48.03.31	218	斗賀２号	三戸郡	南部町	斗賀	上平、上斗賀	2.8000	16	2	
3	S56.03.17	231	虎渡	三戸郡	南部町	虎渡	虎渡	7.4800	50	3	
	H06.03.25	241	虎渡	三戸郡	南部町	虎渡	虎渡、虎渡山	0.2700	-12		
	H15.08.15	525	虎渡	三戸郡	南部町	虎渡	虎渡、上ノ山、前平	1.3100			
	H18.03.08	176	虎渡	三戸郡	南部町	虎渡	虎渡	0.7700			
4	S56.12.24	1055	剣吉	三戸郡	南部町	剣吉	大舘	0.2000	4	1	
	H17.04.08	333	剣吉	三戸郡	南部町	剣吉	大舘	0.1460			
5	S59.12.27	977	高瀬	三戸郡	南部町	高瀬	宮野	0.4400	6		
	S63.03.26	191	高瀬	三戸郡	南部町	高瀬	宮野	1.1500	10		
6	S61.01.23	43	斗賀４号	三戸郡	南部町	斗賀	上平	0.5200	15		
	H02.03.12	167	斗賀４号	三戸郡	南部町	斗賀	上平	1.5800	10		
7	S61.01.23	43	上名久井	三戸郡	南部町	上名久井	杉ノ木	0.0700	4		
	H04.03.27	219	上名久井	三戸郡	南部町	上名久井	杉ノ木、下モ町	0.3098	1		
	H21.03.06	122	上名久井	三戸郡	南部町	上名久井	杉ノ木、下モ町	0.7225	7		
8	H01.03.18	174	高瀬２号	三戸郡	南部町	高瀬	西宮野、根岸	1.6800	14		
9	H04.03.27	214	斗賀３号	三戸郡	南部町	斗賀	老久保、定平、加賀	2.9100	8		
	H14.11.25	607	斗賀３号	三戸郡	南部町	斗賀	老久保、定平、加賀、下斗賀	1.2000			
10	H05.03.19	188	伊勢沢	三戸郡	南部町	剣吉	伊勢沢、岩ノ下	1.3700	10		
11	H06.03.25	234	石和	三戸郡	南部町	鳥谷	中苧坪、石和	0.5310	5		
12	H13.03.16	174	金田一	三戸郡	南部町	鳥谷	金田一	0.3200	5		
13	S47.08.29	637	諏訪の平	三戸郡	南部町	相内	藤ヶ森	1.9980	20		
14	S48.03.31	218	玉掛	三戸郡	南部町	沖田面	下天狗	2.0670	28		
15	S48.03.31	218	諏訪の平２号	三戸郡	南部町	玉掛	諏訪の平	7.2000	51	1	
16	S57.12.28	966	藤ヶ森	三戸郡	南部町	相内	藤ヶ森	0.9500	12		
	S62.02.21	74	藤ヶ森	三戸郡	南部町	相内	藤ヶ森	0.7700	10		
17	S59.01.05	3	小向	三戸郡	南部町	小向	馬場坂	0.5890	7		
	H06.03.25	242	小向	三戸郡	南部町	小向	馬場坂	0.0760	1		
18	S63.03.26	185	高屋敷	三戸郡	南部町	沖田面	門前、高屋敷、塚ノ越	1.3100	17	1	
	H05.03.19	195	高屋敷	三戸郡	南部町	沖田面	早稲田	1.0600	6		
19	H03.03.11	141	荒屋敷	三戸郡	南部町	相内	荒屋敷、下在所、前田	0.7000	8		
20	H08.02.26	127	広辺	三戸郡	南部町	小向	広辺	0.5400	5		
21	S51.03.18	184	小松沢	三戸郡	南部町	小泉	小松沢	0.8920	32		
	南部町 計		21 区域								
1	S49.02.23	105	向	三戸郡	階上町	金沢	向	1.6990	7		
	階上町 計		1 区域								
1	S48.03.31	218	金ヶ沢	三戸郡	新郷村	金ヶ沢、戸来	舘神、八ツ役、重堂、金ヶ沢中ノ平、金ヶ沢	2.3080	36	2	
2	S54.01.23	40	西越	三戸郡	新郷村	西越	安ヶ窪	1.3730	9		
3	S57.12.28	966	鹿田	三戸郡	新郷村	戸来	鹿田	0.5400	5		
	S59.01.05	3	鹿田	三戸郡	新郷村	戸来	鹿田、鹿田山ノ下	0.1910	3		
4	S59.01.05	3	館神	三戸郡	新郷村	戸来	館神	0.4480	6		
5	H02.03.12	163	長峰	三戸郡	新郷村	戸来	長峯、野月	3.1000	15		
	H03.03.11	146	長峰	三戸郡	新郷村	戸来	長峯、野月	1.6000	5		
	H14.11.25	606	長峰	三戸郡	新郷村	戸来	長峯、小坂上、野月	0.1700	1		
6	H07.03.10	154	大谷地	三戸郡	新郷村	西越	大谷地	2.7600	10		
7	H08.02.26	127	上栃棚上	三戸郡	新郷村	戸来	六ツ橋、上栃棚、栃棚ノ上	1.4800	6	1	
8	H09.02.24	124	横沢	三戸郡	新郷村	西越	横沢	1.3700	6		
9	H17.02.07	77	上栃棚２号	三戸郡	新郷村	戸来	上栃棚	1.2700	18	1	
	新郷村 計		9 区域								
1	H13.02.26	114	前田野目	五所川原市		前田野目	野脇	0.5980	5		
2	H14.03.25	124	飯詰	五所川原市		飯詰	福泉	0.3470	5		
3	H16.06.30	475	飯詰１号	五所川原市		飯詰	福泉	0.6480	8	1	
4	H09.02.24	125	太田	五所川原市		太田	山の井	0.1120	2	1	
5	H12.09.20	590	脇元	五所川原市		脇元	野脇	1.0110	16		
	五所川原市 計		5 区域								
1	S49.02.23	105	薄市	北津軽郡	中泊町	高根	小金石	1.8100	35	2	
2	S51.03.18	184	玉清水	北津軽郡	中泊町	薄市	玉清水	1.5540	20	1	
	S61.01.23	43	玉清水	北津軽郡	中泊町	薄市	花持、玉清水	2.8200	17		
	H10.09.16	608	玉清水	北津軽郡	中泊町	薄市	花持、薄市山	1.2830	3		
3	S52.03.26	209	亀山	北津軽郡	中泊町	中里	亀山	0.2010	6	2	
	H09.02.24	126	亀山	北津軽郡	中泊町	中里	亀山	0.5010	11		
4	S54.01.23	40	亀山２号	北津軽郡	中泊町	中里	亀山	0.2610	6		
5	S56.02.05	87	下高根	北津軽郡	中泊町	高根	小金石	3.2170	25		
6	S56.02.05	87	亀山３号	北津軽郡	中泊町	中里	亀山	0.3820	8		
	H13.02.26	121	亀山３号	北津軽郡	中泊町	中里、宮野沢	亀山、浦島	1.8200	30		
7	S59.12.27	977	上高根	北津軽郡	中泊町	高根	小金石	0.3700	5		
8	S59.12.27	977	上高根２号	北津軽郡	中泊町	高根	小金石	1.1090	8		

番号	告示年月日	告示番号	急傾斜地崩壊危険区域名	所在地				面積(ha)	人家戸数	公共的建物	摘要
				郡･市	町･村	大字	字				
9	H03.03.11	142	唐崎	北津軽郡	中泊町	今泉	唐崎	4.5400	12		
10	H05.03.19	189	玉ノ井	北津軽郡	中泊町	尾別	玉ノ井	0.1320	5		
11	H08.02.26	128	花持	北津軽郡	中泊町	薄市	花持玉清水、薄市山	1.1590	3	1	
12	H13.02.26	114	尾別	北津軽郡	中泊町	尾別	小谷	2.9450	10		
13	H14.03.25	124	尾別２号	北津軽郡	中泊町	尾別	小谷	0.3125	5		
	H19.11.30	807	尾別２号	北津軽郡	中泊町	尾別	小谷	0.1946	4		
14	H22.02.24	99	唐崎２号	北津軽郡	中泊町	今泉	唐崎	0.3734	5		
15	S46.04.10	299	小泊	北津軽郡	中泊町		小泊	1.1400	57	1	
16	S47.08.29	637	小泊２号	北津軽郡	中泊町		小泊	0.7670	22		
17	S47.08.29	637	小泊３号	北津軽郡	中泊町		鮫貝	1.8790	28		
	S56.12.24	1055	小泊３号の２	北津軽郡	中泊町		小泊	0.2810	5		
18	S47.08.29	637	折戸	北津軽郡	中泊町		折戸	1.6880	24	1	
	S56.03.17	231	折戸	北津軽郡	中泊町		折戸	0.0615	1		
	S61.01.23	43	折戸	北津軽郡	中泊町		折戸	0.1900	6		
19	S51.03.18	184	下前	北津軽郡	中泊町		下前	0.8190	20		
			下前	北津軽郡	中泊町		下前				
	S62.02.21	74	下前	北津軽郡	中泊町		淵岩	0.0800			
20	S52.06.11	440	大山長根	北津軽郡	中泊町		大山長根	2.4540	56	1	
	S56.02.05	87	大山長根	北津軽郡	中泊町		大山長根	0.2230	2		
	S63.03.26	193	大山長根	北津軽郡	中泊町		大山長根	0.8430			
21	S52.06.11	440	下前２号	北津軽郡	中泊町		下前	1.8650	53		
22	S54.01.23	40	小泊４号	北津軽郡	中泊町		小泊	0.8380	17		
	S59.01.05	3	小泊４号	北津軽郡	中泊町		山崎、鮫貝、小泊	0.2630	2		
23	S55.03.29	301	折戸２号	北津軽郡	中泊町		折戸	0.3290	2	1	
24	S56.03.17	231	坊主沢	北津軽郡	中泊町		坊主沢、水潤	0.8200	16		
	S59.01.05	3	坊主沢	北津軽郡	中泊町		坊主沢	0.7040	8		
	S63.03.26	192	坊主沢	北津軽郡	中泊町		坊主沢、水潤	0.3570			
25	S56.03.17	231	小泊５号	北津軽郡	中泊町		小泊、稲荷	0.1500	5		
26	S56.12.24	1515	嗽沢	北津軽郡	中泊町		嗽沢	0.9990	8	2	
27	S59.01.05	3	大山長根２号	北津軽郡	中泊町		大山長根	0.7150	22		
28	S59.12.27	977	砂山	北津軽郡	中泊町		砂山	0.8210	9	1	
29	S62.02.21	74	小泊６号	北津軽郡	中泊町		小泊、鮫貝	0.3700	9		
	H26.05.21	416	小泊６号	北津軽郡	中泊町	小泊	小泊、鮫貝	0.1775	2		
30	H10.09.16	603	小泊９号	北津軽郡	中泊町		砂山	0.1190	5		
	中泊町 計		30 区域								
1	S59.01.05	3	富萢	つがる市		富萢	薮分、屏風山、静	2.4144	11	3	
	H19.11.30	806	富萢	つがる市		富萢	薮分、屏風山、静、里見	0.6275	4		
2	S59.01.05	3	権現	つがる市		富萢	萱津、屏風山	1.4610	10		
3	S59.01.05	3	深沢	つがる市		富萢	三室、屏風山	1.7900	10		
4	S59.01.05	3	花林	つがる市		車力	花林、若林、杵谷、宮元	1.4710	11		
5	S59.12.27	977	富萢２号	つがる市		富萢	去来見、屏風山	0.6390	5		
6	S61.01.23	43	向町	つがる市		牛潟	柏山、鷲野沢	0.7060	5		
7	H07.03.10	156	富萢３号	つがる市		富萢	屏風山	0.7460	5		
	H12.09.20	596	富萢３号	つがる市		富萢	屏風山	0.3470	0	1	
	つがる市 計		7 区域								
1	S45.12.08	840	岩谷	西津軽郡	鰺ケ沢町	舞戸町	上富田、桜山	2.2500	51		
2	S47.02.22	146	本町１号	西津軽郡	鰺ケ沢町	舞戸町	小浜	3.4320	47		
3	S47.02.22	146	本町２号	西津軽郡	鰺ケ沢町	舞戸町、本町一丁目	小夜	2.0670	36	4	
4	S47.02.22	146	本町３号	西津軽郡	鰺ケ沢町	舞戸町、本町一丁目、本町二丁目	小夜	3.6380	25	6	
5	S47.02.22	146	本町４号	西津軽郡	鰺ケ沢町	舞戸町、本町二丁目	小夜	4.5710	70	3	
6	S47.02.22	146	本町５号	西津軽郡	鰺ケ沢町	本町二丁目、七ツ石町（以上字なし）、舞戸町	小夜	1.7940	41	3	
7	S48.03.31	218	南浮田町	西津軽郡	鰺ケ沢町	浮田町	米山	11.7520	67	3	
	H10.09.16	609	南浮田町	西津軽郡	鰺ケ沢町	南浮田町	早田	2.1120	8		
8	S48.03.31	218	釣町	西津軽郡	鰺ケ沢町	釣町		1.7840	60	1	
	S56.03.17	231	釣町	西津軽郡	鰺ケ沢町	本町､釣町		1.0200	6		
9	S48.03.31	218	新地町	西津軽郡	鰺ケ沢町	新地町		2.5970	55	2	
10	S48.03.31	218	淀町	西津軽郡	鰺ケ沢町	淀町		1.4920	52		
	S56.03.17	231	淀町	西津軽郡	鰺ケ沢町	淀町、赤石町	大和田	0.9800	15		
11	S48.03.31	218	大和田	西津軽郡	鰺ケ沢町	赤石町	大和田	1.7870	75		
12	S50.03.15	218	砂山	西津軽郡	鰺ケ沢町	赤石町	砂山、宇名原	1.8734	21	2	
	H13.03.16	179	砂山	西津軽郡	鰺ケ沢町	赤石町	砂山、宇名原	0.2624	0		
13	S52.03.26	209	七ツ石	西津軽郡	鰺ケ沢町	七ツ石町、舞戸町	東松島	1.1640	37		
14	S52.03.26	209	赤石	西津軽郡	鰺ケ沢町	赤石町	砂山、宇名原	1.7720	34	1	
	H13.03.16	180	赤石	西津軽郡	鰺ケ沢町	赤石町	砂山	-0.4190	-24		
15	S54.01.23	40	館前	西津軽郡	鰺ケ沢町	館前	小津軽沢	1.1730	9		
16	S54.01.23	40	牛島	西津軽郡	鰺ケ沢町	姥袋町	大磯	1.8670	14		
17	S55.03.29	301	館	西津軽郡	鰺ケ沢町	舞戸町	鷲見	3.0380	14		
18	S55.03.29	301	舞戸	西津軽郡	鰺ケ沢町	舞戸町	北禿、鳴戸	0.4310	9		
19	S55.03.29	301	富根町	西津軽郡	鰺ケ沢町	富根町、舞戸町	小浜	0.7720	14		
20	S56.03.17	231	姥袋１号	西津軽郡	鰺ケ沢町	姥袋町	地割、地割出戸、霜坂、熊ヶ沢	2.0800	13		
21	S56.03.17	231	姥袋２号	西津軽郡	鰺ケ沢町	姥袋町	霜坂熊ヶ沢	1.6200	12		
	H17.04.08	332	姥袋２号	西津軽郡	鰺ケ沢町	姥袋町	霜坂熊ヶ沢	0.9600	1	1	
22	S56.12.24	1055	田中町	西津軽郡	鰺ケ沢町	田中町		2.3220	42	1	
23	S57.03.18	210	湯舟１号	西津軽郡	鰺ケ沢町	湯舟町	若山杢沢	0.7000	8		
24	S57.03.18	210	湯舟２号	西津軽郡	鰺ケ沢町	湯舟町	七尾	0.5800	9		
25	S57.03.18	210	岩谷２号	西津軽郡	鰺ケ沢町	舞戸町	東阿部野	1.0500	20	1	
26	S59.12.27	977	日照田	西津軽郡	鰺ケ沢町	日照田	野脇山ノ上、野脇	0.5540	7	1	
27	H12.09.20	592	中村	西津軽郡	鰺ケ沢町	中村町	下山ノ井	0.4865	6		
28	H13.03.16	176	後口田	西津軽郡	鰺ケ沢町	館前町	館ノ下、堀合、後口田	1.3100	3	2	
29	H15.12.22	808	湯舟３号	西津軽郡	鰺ケ沢町	湯舟町	安田、若山	0.6690	5		
30	H20.12.17	801	湯舟５号	西津軽郡	鰺ケ沢町	湯舟町	若山杢沢、七尾	0.6645	5		
	鰺ヶ沢町 計		30 区域								
1	S46.04.10	299	浜町１号	西津軽郡	深浦町	深浦	浜町、寅平	1.4830	44	1	

番号	告示年月日	告示番号	急傾斜地崩壊危険区域名	所在地				面積(ha)	人家戸数	公共的建物	摘要
				郡・市	町・村	大字	字				
	S62.09.05	559	浜町１号	西津軽郡	深浦町	深浦	浜町、寅平				
2	S46.04.10	299	浜町２号	西津軽郡	深浦町	深浦	浜町、大舘	2.5680	39	1	
	S62.09.05	559	浜町２号	西津軽郡	深浦町	深浦	浜町、大舘				
3	S47.02.22	146	岡崎１号	西津軽郡	深浦町	深浦	岡崎	2.8400	41	1	
4	S47.02.22	146	岡崎２号	西津軽郡	深浦町	深浦	岡崎	1.2227	24	1	
	H29.01.13	20	岡崎２号	西津軽郡	深浦町	深浦	岡崎	1.1151	1	3	
5	S48.03.31	218	蓙野	西津軽郡	深浦町	深浦	蓙野	0.9630	27		
6	S51.03.18	184	元城	西津軽郡	深浦町	深浦	元城	1.3980	24		
7	S51.03.18	184	万年坂	西津軽郡	深浦町	深浦	浜町	1.0240	12		
	H25.12.09	851	万年坂	西津軽郡	深浦町	深浦	浜町、岡崎	0.1781	9		
8	S51.03.18	184	中沢	西津軽郡	深浦町	深浦	中沢	1.6100	27		
	S56.03.17	231	中沢	西津軽郡	深浦町	深浦	中沢、大舘	0.8300	7		
9	S51.03.18	184	苗代沢	西津軽郡	深浦町	深浦	苗代沢	0.5700	25		
10	S51.03.18	184	千年坂	西津軽郡	深浦町	深浦	苗代沢	0.3830	5		
11	S51.03.18	184	田野沢１号	西津軽郡	深浦町	深浦	汐千浜	0.9210	10		
12	S51.03.18	184	田野沢２号	西津軽郡	深浦町	深浦	汐千浜	0.8700	11		
13	S52.03.26	209	榊原	西津軽郡	深浦町	北金ヶ沢	榊原	1.9180	26		
14	S55.03.29	301	広戸	西津軽郡	深浦町	広戸	母沢家岸、家野上	0.4860	6		
15	S55.03.29	301	田野３号	西津軽郡	深浦町	北金ヶ沢、田野沢	榊原、小田沢	1.2730	17		
16	S55.03.29	301	大童子	西津軽郡	深浦町	岩坂	長谷野	2.3380	23		
	H03.03.11	149	大童子	西津軽郡	深浦町	岩坂、関	長谷野、小島崎	1.9420	7		
17	S56.03.17	231	川原町	西津軽郡	深浦町	深浦	浜町	0.2600	9		
18	S56.03.17	231	岬の町	西津軽郡	深浦町	深浦	元深浦、浜町	1.2100	26		
19	S56.03.17	231	相野山	西津軽郡	深浦町	追良瀬	相野山、相野山大平	3.5200	25		
20	S56.03.17	231	岩坂	西津軽郡	深浦町	岩坂	長谷野沢	1.3500	6		
21	S56.03.17	231	新坂	西津軽郡	深浦町	深浦	岡町、猿神鼻岩下	1.0500	10	2	
	H21.09.14	608	新坂	西津軽郡	深浦町	深浦	苗代沢、岡町、浜町、猿神鼻岩下	0.0399	2	1	
22	S56.03.17	231	塩見崎	西津軽郡	深浦町	追良瀬	塩見崎、塩見山平	1.6000	16		
23	S59.12.27	977	榊原２号	西津軽郡	深浦町	北金ヶ沢	榊原	0.3200	6		
24	S59.12.27	977	風合瀬	西津軽郡	深浦町	風合瀬	上砂子川	0.7870	6	1	
	H15.12.22	810	風合瀬	西津軽郡	深浦町	風合瀬	上砂子川	0.3530	1		
25	S63.03.26	188	田野沢４号	西津軽郡	深浦町	田野沢	成瀬、清滝	1.4330	9	1	
26	H01.03.18	177	塩見形	西津軽郡	深浦町	北金ヶ沢	塩見形	0.8910	12		
27	H01.03.18	177	塩見崎２号	西津軽郡	深浦町	追良瀬	塩見崎、塩見山平	0.2020	7		
28	H01.03.18	177	驫木	西津軽郡	深浦町	驫木	亀ヶ崎、津山	0.6740	6		
29	H06.03.25	237	田野沢５号	西津軽郡	深浦町	田野沢	清滝	0.4460	6		
30	H13.03.16	176	中沢２号	西津軽郡	深浦町	深浦	中沢、寅平、浜町	1.4700	13	1	
31	H20.12.17	801	田野沢６号	西津軽郡	深浦町	田野沢	小田沢、清滝	0.2775	5		
32	S48.03.31	218	脇ノ沢	西津軽郡	深浦町	岩崎	脇ノ沢	5.3120	55		
33	S48.03.31	218	松原	西津軽郡	深浦町	岩崎	松原	2.0550	55		
34	S48.03.31	218	宮崎浜	西津軽郡	深浦町	大間越	宮崎浜	5.5100	66		
35	S51.03.18	184	浜野	西津軽郡	深浦町	岩崎	浜野	1.2210	21		
36	S51.03.18	184	沢辺	西津軽郡	深浦町	沢辺	沢辺	10.3780	33		
37	S52.03.26	209	玉坂	西津軽郡	深浦町	岩崎	玉坂	1.4920	20		
38	S54.01.23	40	中浜松	西津軽郡	深浦町	松神	中浜松	3.8850	23		
39	S56.03.17	231	玉坂２号	西津軽郡	深浦町	岩崎	玉坂	0.5969	2	1	
	H26.03.19	207	玉坂２号	西津軽郡	深浦町	岩崎	玉坂	0.4576	6		
40	S56.03.17	231	下浜松	西津軽郡	深浦町	松神	下浜松	0.3800	5	1	
41	S59.12.27	977	下小屋野	西津軽郡	深浦町	大間越	釜屋沢、下小屋野	0.5990	14		
42	S59.12.27	977	吉花	西津軽郡	深浦町	沢辺	吉花	0.2660	9		
43	S61.01.23	43	松浦	西津軽郡	深浦町	森山	松浦	2.4110	18		
44	H07.03.10	156	上小屋野	西津軽郡	深浦町	大間越	上小屋野	1.8710	10		
	深浦町 計		44 区域								
1	S54.01.23	40	赤沼	十和田市		赤沼	寺ノ上	2.7130	8		
2	H22.12.15	851	大沢田１号	十和田市		大沢田	大沢田	1.9004	8	1	
3	S63.03.26	186	中里	十和田市		法量	中里	1.2310	8	1	
	十和田市 計		3 区域								
1	S48.03.31	218	古間木山	三沢市		三沢	古間木山	1.7800	38		
	H03.03.11	147	古間木山	三沢市		三沢	古間木山	0.4090			
2	S49.02.23	105	猫又	三沢市			猫又、上久保	1.1890	25		
3	S55.03.29	301	本町	三沢市		本町		1.2130	20		
	S57.03.18	210	本町	三沢市		本町四丁目		0.2680	5		
4	S56.12.24	1055	本町３号	三沢市		古間木山		0.2040	1	2	
5	S59.01.05	3	本町２号	三沢市		本町四丁目（字なし）	（大字なし）古間木山	0.4490	8		
6	S59.01.05	3	本町４号	三沢市		本町四丁目		0.2170	6		
7	S59.01.05	3	本町５号	三沢市		本町四丁目		0.1940	8		
8	S59.12.27	977	古間木山２号	三沢市			古間木山	0.2380	8		
9	S61.01.23	43	古間木	三沢市		古間木一丁目		0.4090	8		
10	S63.03.26	186	本町６号	三沢市			古間木山、本町四丁目	1.2310	14		
	H14.11.25	605	本町６号	三沢市		本町四丁目	古間木山	0.8000	6		
11	H01.03.18	175	栄町一丁目	三沢市		栄町一丁目、栄町三丁目		0.6050	6		
12	H01.03.18	175	栄町三丁目	三沢市		栄町三丁目		0.5330	6		
	H12.09.20	595	栄町三丁目	三沢市			古間木山	0.5150	7		
13	H06.03.25	235	本町７号	三沢市		新町二丁目、本町四丁目		1.4100	25		
	H09.02.24	127	本町７号	三沢市		新町二丁目、本町四丁目		0.6280	3		
14	H07.03.10	155	新町	三沢市		新町二丁目		0.7160	10		
15	H10.09.16	604	栄町一丁目２号	三沢市		栄町一丁目		0.1570	6		
16	H13.02.26	115	春日台	三沢市		春日台二丁目		0.7020	9		
17	H15.03.26	197	古間木山３号	三沢市			古間木山	0.3670	5		
18	H15.03.26	197	新町二丁目	三沢市		新町二丁目		0.3000	14		
19	H19.07.20	562	古間木一丁目１号	三沢市		古間木一丁目		0.2105	5		
20	H27.09.16	633	本町二丁目	三沢市		本町二丁目		0.3488	5		
	三沢市 計		20 区域								

番号	告示年月日	告示番号	急傾斜地崩壊危険区域名	所在地				面積(ha)	人家戸数	公共的建物	摘要
				郡･市	町･村	大字	字				
1	S49.02.23	105	馬門	上北郡	野辺地町		家ノ上	1.4980	20		
2	S49.02.23	105	坊ノ塚	上北郡	野辺地町		坊ノ塚	1.2120	20	1	
	H18.03.08	177	坊ノ塚	上北郡	野辺地町		坊ノ塚	0.4780	7		
3	S51.03.18	184	野辺地	上北郡	野辺地町		田名部道	0.8940	13		
	S62.02.21	74	野辺地	上北郡	野辺地町		田名部道	0.7490	11		
4	S56.02.05	87	浜町	上北郡	野辺地町		米内沢	0.6410	11		
5	S57.03.18	210	浜掛	上北郡	野辺地町		浜掛	0.2410	7		
6	S59.12.27	977	馬門２号	上北郡	野辺地町		陣場川原、家ノ上	0.2960	9		
7	H01.10.13	710	中渡	上北郡	野辺地町		中渡	0.3810	9		
8	H02.03.12	164	雑吉沢	上北郡	野辺地町		船橋、坊の塚	1.6220	14		
9	H06.03.25	235	切明	上北郡	野辺地町		切明、上小中野	0.9060	11		
10	H15.12.22	809	船橋	上北郡	野辺地町		寺の沢、船橋	0.8560	15		
	野辺地町 計		10 区域								
1	S45.12.08	840	北口	上北郡	七戸町		上町野	1.7170	37		
	S57.12.28	966	北口	上北郡	七戸町		上町野	0.5944	9		
2	S48.03.31	218	東槻木	上北郡	七戸町		東槻木	0.8600	30		
4	S49.02.23	105	城内	上北郡	七戸町		七戸	1.5410	23		
3	S51.03.18	184	東槻木２号	上北郡	七戸町		東槻木	0.4570	16		
5	S52.03.26	209	倉越１号	上北郡	七戸町		倉越	0.6040	12		
6	S54.01.23	40	城の後	上北郡	七戸町		西上川原	2.6400	25		
7	S62.02.21	74	上町野	上北郡	七戸町		上町野､七戸	1.1090	19		
8	H03.03.11	143	天神林３号	上北郡	七戸町		七戸、天神林、向田	1.0620	12		
	H15.11.28	753	天神林３号	上北郡	七戸町		七戸、天神林、向田	1.5830	11		
9	H08.02.26	129	影津内	上北郡	七戸町		影津内、倉越	0.8660	11		
10	H14.03.25	125	野続	上北郡	七戸町		貝ノ口、野続	0.7330	10		
11	H18.01.30	66	家ノ前	上北郡	七戸町		榎林家ノ前、地蔵堂	0.8080	6		
12	H25.03.27	252	桜田1号	上北郡	七戸町		鍛冶林、作田	1.9184	9		
	七戸町 計		12 区域								
1	S57.03.18	210	南町	上北郡	東北町	上野	山添	0.6370	12		
	H15.03.26	200	南町	上北郡	東北町	上野	新堤向、山添	0.6190	3	3	
2	H21.08.31	566	久保１号	上北郡	東北町	上野	久保、上野	1.3684	7		
3	S63.03.26	186	塔ノ沢山	上北郡	東北町		塔ノ沢山	0.2990	4	3	
4	H03.03.11	143	栄町	上北郡	東北町		仏沢、塔ノ沢山	0.9380	10		
	H05.03.19	199	栄町	上北郡	東北町		塔ノ沢山	0.3780	3		
5	H04.03.27	215	塔ノ沢山２号	上北郡	東北町		塔ノ沢山、上笹橋	0.7250	8	2	
6	H07.03.10	155	田ノ沢	上北郡	東北町		田ノ沢	0.8450	9		
7	H27.09.09	655	塔ノ沢山3号	上北郡	東北町		内蛯沢道ノ上	0.2370	5		
	東北町 計		7 区域								
1	S48.03.31	218	泊１号	上北郡	六ケ所村	泊	六角	2.5200	66	1	
2	S48.03.31	218	泊２号	上北郡	六ケ所村	泊	村ノ内	3.1200	52		
3	S49.02.23	105	焼山	上北郡	六ケ所村	泊	焼山	0.8500	10		
	S62.02.21	74	焼山	上北郡	六ケ所村	泊	焼山	2.5340	23	1	
4	S49.02.23	105	泊山１号	上北郡	六ケ所村	泊	泊山、焼山	1.0040	12		
	H03.03.11	148	泊山１号	上北郡	六ケ所村	泊	泊山、焼山				
5	S49.02.23	105	泊山２号	上北郡	六ケ所村	泊	泊山	0.3550	6		
6	S51.03.18	184	泊３号	上北郡	六ケ所村	泊	村ノ内	0.7590	20		
7	S55.03.29	301	泊７号	上北郡	六ケ所村	泊	川原	0.5640	16		
8	S56.02.05	87	尾駮	上北郡	六ケ所村	尾駮	野附	0.7770	8	3	
9	S56.12.24	1055	泊４号	上北郡	六ケ所村	泊	川原	2.5620	45	3	
10	S57.03.18	210	泊山４号	上北郡	六ケ所村	泊	焼山	0.3720	8		
11	S57.12.28	966	泊５号	上北郡	六ケ所村	泊	村ノ内、焼山	0.7789	15		
12	S57.12.28	966	泊山３号	上北郡	六ケ所村	泊	焼山	0.9695	8		
	S62.02.21	74	泊山３号	上北郡	六ケ所村	泊	焼山	1.2300	14		
13	S57.12.28	966	泊山５号	上北郡	六ケ所村	泊	村ノ内、焼山	0.5612	9		
14	S62.02.21	74	泊山６号	上北郡	六ケ所村	泊	泊山	0.3050	7		
15	H03.03.11	143	倉内	上北郡	六ケ所村	倉内	石神、谷地通	2.8040	15		
16	H18.03.08	175	泊山７号	上北郡	六ケ所村	泊	焼山	0.4360	16		
17	H22.09.10	600	焼山３号	上北郡	六ケ所村	泊	焼山	0.1333	2	1	
	六ヶ所村 計		17 区域								
1	S52.03.26	209	一川目２号	上北郡	おいらせ町		一川目	1.9970	10		
2	H16.02.25	114	松原一丁目	上北郡	おいらせ町	松原一丁目		0.6150	6		
3	H21.08.31	566	千刈田２号	上北郡	おいらせ町		千刈田（｢字｣は付かない）	0.4378	7		
4	H13.03.16	175	中下田	上北郡	おいらせ町		中下田	0.4200	5		
5	H24.02.24	127	立蛇１号	上北郡	おいらせ町		立蛇（｢字｣は付かない）	0.5077	5		
6	H28.10.17	646	瓢２号	上北郡	おいらせ町		瓢	1.0940	12		
	おいらせ町 計		6 区域								
1	S46.04.10	299	柳町	むつ市		柳町二丁目		1.2200	59	1	
	S57.12.28	966	柳町	むつ市		柳町		1.0100	9	1	
	S61.01.23	43	柳町	むつ市		柳町三丁目		0.4550	4		
2	S49.02.23	105	小川町	むつ市		小川二丁目		0.3660	5	2	
3	S50.05.13	388	川守町１号	むつ市		川守町		0.2980	10		
4	S50.05.13	388	川守町２号	むつ市		川守町		0.3680	10		
	S54.01.23	40	川守町２号	むつ市		川守町		0.0880	3		
	H01.03.18	180	川守町２号	むつ市		川守町		0.0680	2		
	H17.09.07	719	川守町２号	むつ市		川守町		0.2660	5		
5	S50.05.13	388	川守町３号	むつ市		川守町		0.1860	4		
	H26.03.19	208	川守町３号	むつ市		川守町		0.1425	16		
6	S50.05.13	388	川守町４号	むつ市		川守町		0.7730	33		
7	H04.03.27	216	小川町２号	むつ市		小川町、栗山町		0.8090	10		
8	H04.03.27	216	桜木町	むつ市		桜木町		0.4910	5		
9	H08.02.26	130	赤坂	むつ市		田名部	土手内、下道	0.8100	14		
10	S56.02.05	87	桧川	むつ市		桧川	川代	1.5500	31		
11	S62.02.21	74	桧川２号	むつ市		桧川	川代	1.3390	14	1	

番号	告示年月日	告示番号	急傾斜地崩壊危険区域名	所在地				面積(ha)	人家戸数	公共的建物	摘要
				郡・市	町・村	大字	字				
12	H03.03.11	144	蛎崎	むつ市		蛎崎	蛎崎、寺ノ前、松山	1.9150	20		
13	H12.09.20	591	高野川	むつ市		川内	高野川	0.9070	14		
14	H18.12.15	909	家ノ上	むつ市			家ノ上	0.3670	4	1	
15	S47.08.29	637	二枚橋	むつ市		大畑	大畑通	3.7280	27		
16	S47.08.29	637	湯坂下	むつ市		大畑	八幡湯坂	1.0500	45		
17	S47.09.25	693	孫次郎間	むつ市		大畑	八幡湯坂	3.2810	26		
	H15.03.26	199	孫次郎間	むつ市		大畑	二枚橋、涌舘	1.0470	14		
18	S54.01.23	40	二枚橋２号	むつ市		大畑	二枚橋	1.0780	17		
19	S56.12.24	1055	八幡湯坂	むつ市		大畑	八幡湯坂	2.3470	34		
20	H02.03.12	165	茶水	むつ市		大畑	孫次郎間	0.3540	8	1	
21	H05.03.19	190	赤川	むつ市		大畑	大赤川、赤川村	0.6990	5	1	
22	H27.03.20	176	釣屋浜１号	むつ市		大畑町	釣屋浜	0.6983	4	2	
23	S48.03.31	218	九艘泊	むつ市		脇野沢	九艘泊	7.5200	65	2	
24	S48.03.31	218	桂沢	むつ市		脇野沢	桂沢	2.7850	70	1	
25	S51.03.18	184	新井田	むつ市		脇野沢	新井田	0.6930	9		
26	S51.03.18	184	寄浪	むつ市		脇野沢	寄浪	0.7130	14	1	
	H02.03.12	168	寄浪	むつ市		脇野沢	寄浪	2.0840	5	1	
	H07.03.10	158	寄浪	むつ市		脇野沢	寄浪	0.8900	11		
27	S54.01.23	40	脇野沢	むつ市		脇野沢	渡向	0.9400	14	2	
	S62.02.21	74	脇野沢	むつ市		脇野沢	瀬野川目、渡向	0.3600		1	
28	S56.03.17	231	小沢	むつ市		小沢	小沢	0.5500	9		
29	S57.03.18	210	芋田	むつ市		脇野沢	九艘泊	0.6700	8		
30	S57.03.18	210	小沢２号	むつ市		小沢	小沢	0.2500	7	1	
31	S58.03.08	169	小沢３号	むつ市		小沢	鹿間平	0.6670	16	1	
32	H04.03.27	216	小沢４号	むつ市		小沢	鹿間平	0.2260	6		
33	H14.03.25	126	小沢５号	むつ市		小沢	稲平、小沢	0.5010	12		
34	H15.03.26	198	桂沢（２）	むつ市		脇野沢	桂沢	0.6017	10		
35	H24.05.14	402	小沢７号	むつ市		脇野沢	鹿間平	0.2272	8		
	むつ市 計		35 区域								
1	S51.03.18	184	材木	下北郡	大間町	奥戸	材木	1.7690	26		
2	H05.03.19	190	奥戸	下北郡	大間町	奥戸	奥戸村、大川目、焼畑	0.8520	10		
	H13.02.26	122	奥戸	下北郡	大間町	奥戸	奥戸村、小川代、焼畑	1.4310	9	2	
3	H08.02.26	130	向町	下北郡	大間町	奥戸	小奥戸、二ツ石	2.2490	15		
4	H13.02.26	116	奥戸２号	下北郡	大間町	奥戸	奥戸村、館ノ上	0.4970	8		
	H17.09.07	720	奥戸２号	下北郡	大間町	奥戸	奥戸村、館ノ上	0.5060	10		
	大間町計		4 区域								
1	S45.12.08	840	白糠	下北郡	東通村	白糠	下馬坂、浜通	1.8540	31		
2	S49.02.23	105	入口	下北郡	東通村	野牛	釜ノ平	0.3720	17	1	
	S54.01.23	40	入口	下北郡	東通村	野牛	釜ノ平	0.2220	2		
3	S51.03.18	184	稲崎	下北郡	東通村	野牛	稲崎平	1.5780	16		
4	S58.03.08	169	白糠２号	下北郡	東通村	白糠	明神ノ上	0.3890	5		
	H13.02.26	123	白糠２号	下北郡	東通村	白糠	明神ノ上	1.1840	20		
5	S58.03.08	169	白糠３号	下北郡	東通村	白糠	明神ノ上	0.6720	10		
6	S61.01.23	43	白糠４号	下北郡	東通村	白糠	向流	0.2330	5		
	H02.03.12	169	白糠４号	下北郡	東通村	白糠	向流、鳥ノ沢、明神川端	2.2480	21	1	
7	H02.03.12	165	野牛	下北郡	東通村	野牛	水上	1.1250	7	1	
8	H14.03.25	126	明神川端１号	下北郡	東通村	白糠	明神ノ上、明神川端	1.3700	18		
	H15.08.15	526	明神川端１号	下北郡	東通村	白糠	明神ノ上、明神川端	0.1390			
9	H18.12.15	909	赤平１号	下北郡	東通村	白糠	赤平	1.2560	12		
10	H22.03.31	205	上堀川１号	下北郡	東通村	尻労	上堀川、尻労	0.4925	5		
11	H28.11.28	736	浜通	下北郡	東通村	白糠	赤平	0.1937	7		
	東通村計		11 区域								
1	S48.03.31	218	下風呂	下北郡	風間浦村	下風呂	下風呂	5.0300	55	10	
2	S50.05.13	388	滝ノ上	下北郡	風間浦村	下風呂	家ノ尻	0.5600	18		
3	S50.05.13	388	畑尻	下北郡	風間浦村	下風呂	滝ノ上	1.0800	8	2	
4	S57.12.28	966	甲平ノ下	下北郡	風間浦村	下風呂	甲平ノ下	1.4936	17		
	H29.03.10	179	甲平ノ下	下北郡	風間村村	下風呂	甲平ノ下、甲平ノ上	0.7307	9	2	
5	S59.12.27	977	烏谷場ノ上	下北郡	風間浦村	下風呂	烏谷場ノ上	1.6780	23	1	
6	S62.02.21	74	古野	下北郡	風間浦村	易国間	古野、孫三郎間	0.6580	14		
7	H01.03.18	176	甲	下北郡	風間浦村	下風呂	甲平ノ上、甲平ノ下	0.4680	10		
8	H06.03.25	236	易国間	下北郡	風間浦村	易国間	大川目、小倉畑	1.2840	12		
	風間浦村計		8 区域								
1	S49.02.23	105	佐井	下北郡	佐井村	佐井	八幡堂	0.3200	14	1	
2	S51.03.18	184	磯谷	下北郡	佐井村	佐井	磯谷	2.2030	39	1	
3	S57.03.18	210	大佐井	下北郡	佐井村	佐井	糠森	0.3680	10		
4	S61.01.23	43	矢越	下北郡	佐井村	矢越	矢越、湯ノ川越	0.2600	6		
5	S63.03.26	187	原田	下北郡	佐井村	佐井	原田、原田川目	0.9080	14		
6	H02.03.12	165	佐井２号	下北郡	佐井村	佐井	八幡堂、大佐井	0.3610	9		
7	H12.09.20	591	矢越２号	下北郡	佐井村	佐井	湯ノ川越、矢越	0.3640	5		
8	H16.02.25	115	川目２号	下北郡	佐井村	佐井	大佐井川目、湯ノ川越	0.2670	6		
9	H20.12.17	802	原田２号	下北郡	佐井村	佐井	原田、原田川目	0.3386	5		
10	H26.02.05	58	矢越３号	下北郡	佐井村	佐井	湯ノ川越	0.4258	4	1	
	佐井村計		10 区域								

３－20－８　地すべり危険地区（国有林）

東北森林管理局

平成29年３月31日現在

No.	調査番号	地区名	位置					直接保全対象施設			危険度	管轄
			郡・市	町	大字	字（林班）		人家等戸数	公共施設等	道路		
1	202-0001	関ヶ平	弘前市			関ヶ平国有林	(357)			市道	B	津軽署
2	323-0001	寺の沢	西津軽郡	深浦町	岩坂	大童子山国有林	(2011～2012)	13		県道・林道	A	津軽署
3	323-0002	母沢	西津軽郡	深浦町	驫木	驫木山国有林	(3024・3026)	1	鉄道	国道	A	津軽署
4	343-0001	美山湖	中津軽郡	西目屋村	川原平	鬼川辺国有林	(182～183)		多目的ダム・農地		A	津軽署
5	343-0002	尾太	中津軽郡	西目屋村	砂子瀬	尾太国有林	(124)	10		県道	A	津軽署
6	387-0001	冬部沢	北津軽郡	中泊町	小泊	南小泊山国有林	(603)			町道	B	金木支署
7	208-0001	トリノ沢	むつ市	川内町		田野沢山国有林	(767)			林道	B	下北署
8	425-0001	赤川	下北郡	風間浦村	下風呂	佐久間国有林	(2081～2093)	65		国道	A	下北署
9	206-0001	黄瀬川	十和田市		奥瀬	黄瀬山国有林	(93～94)			林道	B	三八上北署
10	206-002	蔦	十和田市		奥瀬	蔦国有林	(115)		取水堤	県道	A	三八上北署
11	206-0003	蔦川	十和田市		奥瀬	蔦国有林	(114)			国道	B	三八上北署
12	450-0001	太古沢	三戸郡	新郷村	戸来	戸来岳国有林	(619～620)	3	養魚場	林道	B	三八上北署

地 す べ り 危 険 地 区

農林水産部

H29.10.1現在

危険地区番号		位置				公共施設等			備考
		市町村	大字	字	地区名	人家戸数	公共施設 種類	公共施設 数量	
321	G0001	西津軽郡鰺ヶ沢町	芦萢町	響滝	八景森	30	学校 県道 町道	1 600m 800m	指定地
321	G0002	西津軽郡鰺ヶ沢町	南金沢町	上高根山	南金沢	92	学校 県道 町道	1 1,000m 1,000m	指定地
321	G0003	西津軽郡鰺ヶ沢町	一ツ森	上禿	一ツ森町	52	学校 県道	1 1,100m	
323	G0001	西津軽郡深浦町	長慶平	芦萢	芦萢	42	学校 町道	1 6,400m	指定地
323	G0002	西津軽郡深浦町	追良瀬	相野山	大山	0	県道	1,000m	
323	G0003	西津軽郡深浦町	長慶平	津軽平	津軽平	6	県道	520m	
323	G0004	西津軽郡深浦町	上長慶平	大林寺	大林寺	5	県道	1,100m	指定地
323	G0005	西津軽郡深浦町	岩崎	岩崎山	岩崎山	1	県道	3,700m	
202	G0001	弘前市	一野渡	中平山	中泊沢	0	市道	500m	
202	G0002	弘前市	藍内	立石	立石	12	県道 市道 林道	1,300m 200m 1,200m	指定地
204	G0001	黒石市	浅瀬石	浅瀬石山	浅瀬石山	0	農道	800m	
204	G0002	黒石市	袋	平山	平山	0	ダム 市道	1 500m	指定地
210	G0001	平川市	唐竹石倉		唐竹石倉	15	県道 市道 農道	1800m 500m 500m	指定地
343	G0001	中津軽郡西目屋村	川原平	美山湖	美山湖	0	ダム 林道	1 500m	
362	G0001	南津軽郡大鰐町	虹貝	清川	三軒新田	0	県道	1,300m	
201	G0001	青森市浪岡	王余魚沢	寺山	王余魚沢	19	学校 市道	1 1,000m	指定地
307	G0001	東津軽郡外ヶ浜町		平舘今津鳴川岳	鳴川岳	0	林道	350m	
307	G0002	東津軽郡外ヶ浜町		平舘野田山下	山下	25	国道	1,000m	
307	G0003	東津軽郡外ヶ浜町		平舘弥蔵釜	弥蔵釜	3	国道	150m	

危険地区番号		位置				公共施設等			備考
		市町村	大字	字	地区名	人家戸数	公共施設 種類	公共施設 数量	
301	G0001	東津軽郡平内町	内童子	童子	母沢	0	県道 林道	500m 450m	
208	G0001	むつ市	川内町大滝		大滝	1	農道	800m	
208	G0002	むつ市	川内町恐山		恐山	0	県道 林道	600m 1,100m	
425	G0001	下北郡風間浦村	下風呂	下風呂	下風呂	82	官公署 学校 国道	1 1 600m	指定地
426	G0001	下北郡佐井村	佐井	磯谷	磯谷	48	学校 国道	1 2,300m	指定地
426	G0002	下北郡佐井村	佐井	川目	川目	26	村道	200m	
426	G0003	佐井村	長後	長後	長後	28	国道	1,000m	指定地
206	G0001	十和田市	滝沢	上指久保	上指久保	0	ダム 林道	1 32,000m	
206	G0002	十和田市	法量	相ノ窪	相ノ窪	0	県道	900m	
206	G0003	十和田市	法量	相ノ窪	泥渕	0	県道	600m	
402	G0001	上北郡七戸町		山舘	山舘１号	0	ダム 国道 林道	1 200m 1,000m	指定地
402	G0002	上北郡七戸町		和田川	和田川	0	国道	1,000m	
402	G0003	上北郡七戸町		山舘	山舘２号	0	ダム 国道	1 400m	
441	G0001	三戸郡三戸町	泉山	野瀬	野瀬	1	町道	300m	
443	G0001	三戸郡田子町	遠瀬	和平	和平	0	町道 林道	1,300m 300m	指定地
450	G0001	三戸郡新郷村	戸来	戸来岳	菅場	0	国道	500m	指定地
450	G0002	三戸郡新郷村	戸来	雨池	雨池	0	国道	500m	指定地
計	36箇所								

地すべり危険箇所

（県土整備部）
平成29年９月30日現在

番号	区域名	位置	面積（ha）	河川名
1	釜野沢	東津軽郡外ケ浜町三厩字鉄	17.6	釜野沢
2	袰月	東津軽郡今別町袰月	41.0	袰月川
3	奥平部	東津軽郡今別町村元	57.0	砂森川
4	釜の沢	東津軽郡外ケ浜町平舘今津	17.0	尻高川
5	舟岡	東津軽郡外ケ浜町平舘石浜	45.0	小湯ノ沢川
6	石浜２号	東津軽郡外ケ浜町平舘石浜	37.8	－
7	磯山	東津軽郡外ケ浜町平舘石浜	12.0	ワカメ沢
8	磯山２号	東津軽郡外ケ浜町平舘石浜	34.0	口広川
9	石浜	東津軽郡外ケ浜町蟹田石浜	19.0	－
10	塩越２号	東津軽郡外ケ浜町蟹田石浜	10.9	－
11	塩越	東津軽郡外ケ浜町蟹田石浜	22.3	滝の沢
12	浅虫	青森市浅虫	23.3	－
13	居繰の滝	青森市荒川	90.4	堤川
14	磯ノ山	東津軽郡外ケ浜町蟹田石浜	14.0	－
15	大泊	東津軽郡今別町大泊	24.0	－
16	奥平部２号	東津軽郡今別町奥平部	12.0	五所塚川
17	五所塚川	東津軽郡今別町奥平部	30.6	五所塚川
18	村市	中津軽郡西目屋村村市	47.0	岩木川
19	村市２号	中津軽郡西目屋村村市	41.6	岩木川
20	村市３号	中津軽郡西目屋村村市	34.5	岩木川
21	平沢	中津軽郡西目屋村村市	41.4	平沢川
22	平沢２号	中津軽郡西目屋村村市	22.8	平沢川
23	坂市	弘前市坂市	20.0	相馬川
24	富田	弘前市藍内	15.0	相馬川
25	関ヶ平	弘前市藍内	58.0	相馬川
26	三ツ目内	南津軽郡大鰐町三ツ目内	202.7	三ツ目内川
27	居土	南津軽郡大鰐町居土	38.7	三ツ目内川
28	茶臼山公園	南津軽郡大鰐町大鰐	3.1	南無阿弥沢
29	稗田沢	南津軽郡大鰐町大鰐	23.0	稗田沢
30	島田	南津軽郡大鰐町島田	57.6	島田川
31	南中野	黒石市南中野	37.0	中野川
32	沖浦	黒石市沖浦	54.8	浅瀬石川
33	山下	平川市小国	35.4	小国川
34	葛川	平川市葛川	29.3	浅瀬石川
35	温湯	黒石市温湯	143.2	浅瀬石川
36	玉掛	三戸郡南部町玉掛	21.1	馬淵川
37	馬場	三戸郡南部町小向	48.0	猿辺川
38	丁塚	三戸郡三戸町貝守	27.8	猿辺川

番号	区　域　名	位　　置	面　積 (ha)	河　　川　　名
39	杉沢	三戸郡三戸町貝守	29.0	吉野川
40	長清水	三戸郡南部町小向	25.0	猿辺川
41	下前	北津軽郡中泊町下前	114.5	－
42	大山長根	北津軽郡中泊町大山長根	8.5	大山長根沢
43	栃久保	十和田市奥瀬	43.5	相坂川
44	立石	十和田市奥瀬	69.3	相坂川
45	矢越	下北郡佐井村佐井	19.0	－
46	長後	下北郡佐井村長後	29.9	長後川
47	矢櫃川	むつ市川内町川内	42.3	矢櫃川
48	上小倉平	むつ市川内町川内	65.3	川内川
49	滝山	むつ市脇野沢	28.6	脇野沢川
50	源藤城	むつ市脇野沢	12.5	脇野沢川
51	富菟	つがる市車力町富菟	5.4	－
52	小森	西津軽郡鰺ヶ沢町小森町	7.9	赤石川
53	大然	西津軽郡鰺ヶ沢町一ツ森町	65.0	赤石川
54	大然２号	西津軽郡鰺ヶ沢町一ツ森町	60.0	赤石川
55	大然３号	西津軽郡鰺ヶ沢町一ツ森町	12.0	赤石川
56	関	西津軽郡深浦町関	25.0	－
57	石動	西津軽郡深浦町岩坂	100.0	大童子川
58	広戸１号	西津軽郡深浦町広戸	20.0	広戸川
59	広戸２号	西津軽郡深浦町広戸	19.0	広戸川
60	岩崎	西津軽郡深浦町岩崎	31.5	－
61	笹内川右岸	西津軽郡深浦町岩崎	79.2	笹内川
62	松神	西津軽郡深浦町松神	18.0	松神川
63	大間	西津軽郡深浦町横磯	140.0	－
64	蔦川	十和田市蔦国有林	15.7	－
合計　64箇所			2,595.97	

３－20－９　地すべり防止区域指定箇所

地すべり防止区域指定箇所
地すべり等防止法（昭和３３年法律第３０号）による指定箇所

農林水産部

平成29年10月１日現在

地すべり地域名	位置	面積	土地			家屋		公共施設			指定年月日	告示
			田畑(ha)	山林(ha)	その他(ha)	住宅(戸)	その他	道路	橋梁	その他		
山館	上北郡七戸町	37.16		37.16				国道　200m		防災ダム１	昭和44年6月12日	告示856号
		0.00						林道1,000m				
	字山館	0.00										
		計 37.16	0.00	37.16	0.00							
八景森	西津軽郡鰺ヶ沢町	15.79		15.79		30		県道　600m		学校１	昭和47年10月31日	告示2025号
	大字芦萢町	0.00						町道　800m				
	字響滝	0.00										
		計 15.79	0.00	15.79	0.00							
菅場	三戸郡新郷村	31.00		29.30	1.70			国道　500m			昭和48年6月19日	告示1240号
	大字戸来	83.35		79.27	4.08			国道1,690m			平成14年6月26日	告示1196号
	字戸来岳	0.00										
		計 114.35	0.00	108.57	5.78							
南金沢	西津軽郡鰺ヶ沢町	77.32	5.59	65.48	6.25	92		県道1,000m		学校１	昭和49年8月31日	告示828号
	大字南金沢町	47.15	0.66	35.15	11.34			町道1,000m			平成6年11月4日	告示1502号
	字上高根山	0.00										
		計 124.47	6.25	100.63	17.59							
下風呂	下北郡風間浦村	24.04		22.88	1.16	82		国道　600m		官公署１	昭和51年2月20日	告示147号
	大字下風呂	0.00								病院１		
	字下風呂	0.00										
		計 24.04	0.00	22.88	1.16							
磯谷	下北郡佐井村	58.35	3.87	52.55	1.93	48		国道2,300m		学校１	昭和51年6月18日	告示589号
	大字佐井	41.40	4.10	35.80	1.50						昭和60年4月25日	告示596号
	字磯谷	0.99			0.99						昭和63年6月23日	告示880号
		100.74	7.97	88.35	4.42							
王余魚沢	青森市浪岡	224.39		222.19	2.20	19		市道1,000m		学校１	昭和54年4月25日	告示615号
	大字王余魚沢	11.61		11.61							平成2年10月2日	告示1245号
	字寺山	0.00										
		計 236.00	0.00	233.80	2.20							
雨池	三戸郡新郷村	110.19		110.19				国道　500m		防災ダム１	昭和54年4月25日	告示616号
	大字戸来	6.38		5.29	1.09						昭和63年6月22日	告示854号
	字雨池	0.00										
		計 116.57	0.00	115.48	1.09							
大林寺	西津軽郡深浦町	77.31	1.76	70.25	5.30	5		町道1,100m			昭和63年6月22日	告示852号
	大字上長慶平	0.00										
	字大林寺	0.00										
		計 77.31	1.76	70.25	5.30							
平山	黒石市	36.34		35.98	0.36			林道　910m		多目的ダム1	平成10年3月16日	告示368号
	大字袋	0.00										
	字平山	0.00										
		計 36.34	0.00	35.98	0.36							
芦萢	西津軽郡深浦町	66.04	2.06	41.35	22.63	13	1	町道6,400m	11	公民館１	平成11年7月21日	告示2671号
	大字長慶平	69.85	1.38	41.23	27.24					学校１	平成27年9月7日	告示2079号
	字芦萢	0.00										
		計 135.89	3.44	82.58	49.87							
和平	三戸郡田子町	15.62	0.95	14.52	0.15			町道1,300m			平成15年3月31日	告示第574号
	大字遠瀬	0.00						林道　300m				
	字和平	0.00										
		計 15.62	0.95	14.52	0.15							
長後	下北郡佐井村	37.72	1.77	27.26	8.69			国道　990m		簡易郵便局1	平成25年4月11日	告示第1021号
	大字長後	0.00										
	字長後	0.00										
		計 37.72	1.77	27.26	8.69							
立石	弘前市	11.34	0.27	10.01	1.06			林道　770m	1		平成26年4月24日	告示第614号
	大字藍内	0.00										
	字立石	0.00										
		計 11.34	0.27	10.01	1.06							

地すべり地域名	位置	面積	土地			家屋		公共施設			指定年月日	告示
			田畑(ha)	山林(ha)	その他(ha)	住宅(戸)	その他	道路	橋梁	その他		
唐竹石倉	平川市 唐竹石倉	5.06 0.00 0.00 計 5.06	0.95 0.95	3.86 3.86	0.25 0.25			県道1,200m	5		平成27年9月7日	告示第2078号
計	１５箇所	1,088.40	23.36	967.12	97.92							

（農林水産部）

地すべり地域名	位置	面積	土地			家屋		公共施設			指定年月日	告示
			田畑(ha)	山林(ha)	その他(ha)	住宅(戸)	その他	道路	橋梁	その他		
上野	黒石市 大字袋 字上野	38.41 計 38.41	15.05 15.05	17.85 17.85	5.51 5.51	35		農道 4,290m			平成3年5月10日	告示570号
中野	弘前市大字中野 中津軽郡西目屋村 大字杉ヶ沢	88.40 計 88.40	54.80 54.80	23.30 23.30	10.30 10.30			農道 6,040m			平成4年8月27日	告示945号
長坂	黒石市 大字上十川 字長谷澤二番囲	105.50 計 105.50	53.45 53.45	48.05 48.05	4.00 4.00			農道 5,443m		送電線、 鉄塔等	平成5年12月6日	告示1412号
法光寺	三戸郡南部町 大字法光寺 字法光寺	54.00 計 54.00	34.64 34.64	14.50 14.50	4.86 4.86	18		県道　470m 町道 1,520m		墓地、 公園等	平成5年12月6日	告示1413号
八幡館	南津軽郡大鰐町 大字八幡館 字武士ヶ沢	42.20 計 42.20	23.14 23.14	18.71 18.71	0.35 0.35			県道 1,150m 町道 1,040m			平成6年11月9日	告示1512号
葛派平	東津軽郡平内町 大字外童子 字葛派平	7.76 計 7.76	5.47 5.47	1.54 1.54	0.75 0.75			県道　262m			平成7年8月3日	告示1136号
園村	弘前市 大字沢田 字甚沢	26.33 3.50 計 29.83		23.97 3.50 27.47	2.36 2.36					防災ダム	平成12年8月9日 平成19年1月30日	告示1095号 告示102号
大久保	弘前市 大字如来瀬 字大久保	14.30 計 14.30	9.65 9.65	4.30 4.30	0.35 0.35			農道　520m			平成12年4月5日	告示563号
下菖蒲沢	西津軽郡鰺ヶ沢町 大字芦萢町 字下菖蒲沢	13.41 計 13.41	6.14 6.14	6.08 6.08	1.19 1.19			町道　461m	1		平成20年5月7日	告示683号
駒木	南津軽郡大鰐町 大字長峰 字駒木沢	110.80 4.30 計 115.10	53.65 1.06 54.71	46.54 1.83 48.37	10.61 1.41 12.02			農道 5,420m		鉄塔	平成22年5月7日 平成27年2月18日	告示709号 告示357号
計	10箇所	508.91	257.05	210.17	41.69							

地すべり等防止法（昭和33年法律第30号）による指定箇所

（県土整備部）

平成29年９月30日現在

地すべり地域名	位置	面積(ha)	土地（ha）			家屋（戸）		公共施設			指定年月日
			田畑	山林	その他	住宅	その他	道路	橋梁	その他	
磯山	東津軽郡外ヶ浜町平舘磯山	11.7	3	5.6	3.1	36	33	国道 500m		神社 1	昭和37年12月1日 告示 2963号
石浜	東津軽郡外ヶ浜町蟹田塩越	18.753	0.819	17.186	0.748			国道 860m			昭和41年3月31日 告示 945号
舟岡	東津軽郡外ヶ浜町平舘石浜尻高川	8.98	1.7	7.03	0.25	52	41	国道 440m		海岸保全施設 440m 神社 1	昭和55年 6月17日 告示 1169号
舟岡	東津軽郡外ヶ浜町平舘石浜尻高川	23.91	2.54	20.21	1.16	25	27	国道 510m	1橋	学校 1 神社 1	平成7年7月24日 告示 1397号
奥平部	東津軽郡今別町道添	9.1	0.6	4.8	3.7	27	8	国道 240m		学校 1	昭和48年2月23日 告示 349号
石浜2号	東津軽郡外ヶ浜町平舘磯山	11.55	2.99	6.5	2.06	17	16	国道 330m			昭和60年3月27日 告示 681号
石浜3号	東津軽郡外ヶ浜町平舘舟岡、平舘磯山	8.31	1.31	3.29	0.19			国道 102m			平成25年6月25日 告示 647号
関ケ平	弘前市藍内関ケ平	28.0	2.2	19.7	6.1			県道 3,000m	4橋	砂防 2基 頭首工	昭和43年3月30日 告示 1040号
三ツ目内	南津軽郡大鰐町三ツ目内	150.39	38.6	103.48	8.31	7		町道 600m		神社 1	平成12年6月9日 告示 1509号
稗田沢	南津軽郡大鰐町稗田沢	22.8	12.5	6.4	3.9	11	13	町道 1,050m		浄水場 1 給水管 190m 浄水場管理事務所 1	昭和52年6月7日 告示 879号
村市	中津軽郡西目屋村村元	46.9	24.5	16.4	6	27	3	県道 950m		発電所 導水路 500m	昭和52年6月7日 告示 879号
温湯	黒石市温湯	162.66	59.69	76.73	26.24	5		市道 1,450m		神社 1	平成14年6月21日 告示 509号
南中野	黒石市南中野	49.24	29.65	16.99	2.6					神社 1	平成14年6月21日 告示 509号
杉沢	三戸郡三戸町籠沢	9.73	0.633	8.4	0.967			県道 600m			昭和60年3月27日 告示 681号
玉掛	三戸郡南部町玉掛	22.88	11.19	9.19	2.5	15		町道 1,560m		墓地 1	平成13年4月17日 告示 501号
下前	北津軽郡中泊町小泊下前	57.6	2.2	35.7	19.7	199		県道 1,600m		学校 1 神社仏閣 2 床止 1	昭和48年2月15日 告示 309号
下前	北津軽郡中泊町小泊下前	31.234	9.782	18.218	3.234	25		県道 60m			昭和58年3月31日 告示 900号
下前	北津軽郡中泊町小泊下前	11.321	6.387	2.869	2.065	7		県道 510m		神社 2	昭和63年12月8日 告示 2337号
富菟	つがる市富菟町屏風山	9.45	3.51	0.5	5.44	51	96	村道 650m			昭和59年3月31日 告示 836号
大山長根	北津軽郡中泊町小泊	14.07	4.25	5.85		60	1	県道 400m		小泊漁協 魚市場 加工処理施設 加工場 中泊町期間集落センター	平成18年7月25日 告示 865号
岩崎	西津軽郡深浦町岩崎	37.1	8.96	17.29	10.85	13		林道 550m			平成14年6月21日 告示 509号
蔦川	十和田市奥瀬、法量	15.67		15.67				国道 800m			平成19年6月26日 告示 844号
矢越	下北郡佐井村矢越	19.0	4	8	7		19	国道 750m		漁港 1	昭和51年4月12日 告示 728号
計	20箇所	780.348	231.011	426.003	116.114	577	257				

３－20－10　砂防指定地

（県土整備部）

東青地域県民局地域整備部管内　　平成29年９月30日現在

整理番号	告示年月日	告示番号	級	水系名	幹川名	渓流名	位置			
							郡市	町村	大字	字
1	S08.12.11	432	2	堤川 つつみがわ	荒川 あらかわ	荒川 あらかわ	青森市		荒川	南荒川山
2	S09.10.12	491	2	堤川 つつみがわ	荒川 あらかわ	荒川 あらかわ	青森市		荒川	南荒川山
3	S.10.06.25	401	2	堤川 つつみがわ	荒川 あらかわ	荒川 あらかわ	青森市		荒川	南荒川山
4	S11.11.19	604	2	増川川 ますかわがわ	増川川 ますかわがわ	崩山沢 くずれやまさわ	東津軽郡	外ヶ浜町		三厩増川山
5	S11.11.19	604	2	増川川 ますかわがわ	増川川 ますかわがわ	大渕沢 おおぶちさわ	東津軽郡	外ヶ浜町		三厩増川山
6	S.11.11.19	604	2	増川川 ますかわがわ	増川川 ますかわがわ	板割沢 いたわりさわ	東津軽郡	外ヶ浜町		三厩増川山
7	S11.11.19	604	2	増川川 ますかわがわ	増川川 ますかわがわ	小豆沢 あずきさわ	東津軽郡	外ヶ浜町		三厩増川山
8	S11.11.19	604	2	増川川 ますかわがわ	増川川 ますかわがわ	濁沢 にごりさわ	東津軽郡	外ヶ浜町		三厩増川山
9	S11.11.19	604	2	増川川 ますかわがわ	増川川 ますかわがわ	小濁沢 こにごりさわ	東津軽郡	外ヶ浜町		三厩増川山
10	S11.11.19	604	2	増川川 ますかわがわ	増川川 ますかわがわ	増川川 ますかわがわ	東津軽郡	外ヶ浜町		三厩増川山
11	S19.12.20	604	2	小湊川 こみなとがわ	小湊川 こみなとがわ	小湊川 こみなとがわ	東津軽郡	平内町	田茂木	田の沢外３字
12	S23. 5.20	91	2	清水川 しみずがわ	清水川 しみずがわ	清水川 しみずがわ	東津軽郡	平内町	松の木	柏木山 大栗山
13	S23. 520	91	2	清水川 しみずがわ	清水川 しみずがわ	清水川 しみずがわ	東津軽郡	平内町	外童子	杭木外２字
14	S25. 2.21	71	2	根井川 ねいがわ	五本安沢 ごほんやすさわ	五本安沢 ごほんやすさわ	青森市		久栗坂	東岳
15	S25. 2.21	71	2	根井川 ねいがわ	五本安沢 ごほんやすさわ	五本安沢 ごほんやすさわ	青森市		久栗坂	東岳
16	S25.10.007	1095	2	根井川 ねいがわ	根井川 ねいがわ	根井川 ねいがわ	青森市		久栗坂	東岳
17	S25.10.07	1095	2	根井川 ねいがわ	根井川 ねいがわ	根井川 ねいがわ	青森市		久栗坂	東岳
18	S26.10.02	890	2	清水川 しみずがわ	清水川 しみずがわ	清水川 しみずがわ	東津軽郡	平内町	外童子	滝の沢外２字
19	S26.10.02	890	2	今別川 いまべつがわ	関口川 せきぐちがわ	関口川 せきぐちがわ	東津軽郡	今別町	鍋田	東大川平
20	S26.10.02	890	2	今別川 いまべつがわ	関口川 せきぐちがわ	関口川 せきぐちがわ	東津軽郡	今別町	鍋田	東大川平
21	S26.10.02	890	2	清水川 しみずがわ	清水川 しみずがわ	清水川 しみずがわ	東津軽郡	平内町	外童子	滝の沢外２字
22	S27. 5.13	546	2	根井川 ねいがわ	根井川 ねいがわ	根井川 ねいがわ	青森市		久栗坂	山辺外２字
23	S27. 5.13	546	2	根井川 ねいがわ	根井川 ねいがわ	根井川 ねいがわ	青森市		久栗坂	山辺外２字
24	S26.11.13	963	2	小湊川 こみなとがわ	倉出沢 くらだしさわ	倉出沢 くらだしさわ	東津軽郡	平内町	田茂木	倉出沢
25	S26.11.13	963	2	野内川 のないがわ	野内川 のないがわ	野内川 のないがわ	青森市		東岳	滝沢
26	S26.11.13	963	2	小湊川 こみなとがわ	倉出沢 くらだしさわ	倉出沢 くらだしさわ	東津軽郡	平内町	田茂木	倉出沢

面積			概況						
				山林		道路等		その他	
延長（m）	幅（m）	面積（ha）	河川敷（ha）	国有林（ha）	公民有林（ha）	種別	面積（ha）	国有地（ha）	公民有地（ha）
1,180.0	120.0	7.080	1.770	5.310	0.000		0.000	0.000	0.000
左岸		7.080	1.770	5.310					
600.0	60.0	0.000							
右岸		0.000							
580.0	60.0	0.000							
0.0	0.0	19.880	6.020	13.860	0.000		0.000	0.000	0.000
		19.880	6.020	13.860					
2,425.0	140.0	33.950	7.275	26.675	0.000		0.000	0.000	0.000
2,425.0	140.0	33.950	7.275	26.675					
600.0	65.0	3.900	0.300	3.600	0.000		0.000	0.000	0.000
600.0	65.0	3.900	0.300	3.600					
1,050.0	65.0	6.825	0.525	6.300	0.000		0.000	0.000	0.000
1,050.0	65.0	6.825	0.525	6.300					
1,200.0	65.0	7.800	0.600	7.200	0.000		0.000	0.000	0.000
1,200.0	65.0	7.800	0.600	7.200					
1,600.0	65.0	10.400	0.800	9.600	0.000		0.000	0.000	0.000
1,600.0	65.0	10.400	0.800	9.600					
1,630.0	65.0	10.595	0.815	9.780	0.000		0.000	0.000	0.000
1,630.0	65.0	10.595	0.815	9.780					
800.0	65.0	5.200	0.400	4.800	0.000		0.000	0.000	0.000
800.0	65.0	5.200	0.400	4.800					
1,970.0	105.0	20.685	4.925	15.760	0.000		0.000	0.000	0.000
1,970.0	105.0	20.685	4.925	15.760					
1,020.0	40.0	4.080	2.300	0.000	0.600		0.380	0.000	0.800
1,020.0	40.0	4.080	2.300		0.600		0.380		0.800
220.0	90.0	1.980	0.880	0.000	0.700		0.100	0.000	0.300
220.0	90.0	1.980	0.880		0.700		0.100		0.300
680.0	90.0	5.520	1.100	0.000	1.600		0.100	0.000	2.720
680.0	90.0	5.520	1.100		1.600		0.100		2.720
1,200.0	10.0	1.200	1.200	0.000	0.000		0.000	0.000	0.000
1,200.0	10.0	1.200	1.200						
1,200.0	80.0	9.600	1.300	6.300	0.000		0.200	1.800	0.000
1,200.0	80.0	9.600	1.300	6.300			0.200	1.800	
5,700.0	20.0	11.400	11.400	0.000	0.000		0.000	0.000	0.000
5,700.0	20.0	11.400	11.400						
5,700.0	100.0	57.000	13.700	25.700	3.500		5.600	6.200	2.300
5,700.0	100.0	57.000	13.700	25.700	3.500		5.600	6.200	2.300
400.0	30.0	1.200	1.200	0.000	0.000		0.000	0.000	0.000
400.0	30.0	1.200	1.200						
3,800.0	15.0	5.700	5.700	0.000	0.000		0.000	0.000	0.000
3,800.0	15.0	5.700	5.700						
3,800.0	60.0	22.800	6.300	6.600	0.000		1.300	1.200	7.400
3,800.0	60.0	22.800	6.300	6.600			1.300	1.200	7.400
400.0	80.0	3.200	1.200	0.000	1.700		0.100	0.000	0.200
400.0	80.0	3.200	1.200		1.700		0.100		0.200
1,680.0	70.0	11.760	11.760	0.000	0.000		0.000	0.000	0.000
1,680.0	70.0	11.760	11.760						
1,680.0	100.0	16.800	12.500	0.000	0.000		1.100	0.000	3.200
1,680.0	100.0	16.800	12.500				1.100		3.200
40.0	10.0	0.040	0.040	0.000	0.000		0.000	0.000	0.000
40.0	10.0	0.040	0.040						
50.0	10.0	0.050	0.050	0.000	0.000		0.000	0.000	0.000
50.0	10.0	0.050	0.050						
600.0	160.0	9.600	0.400	0.000	7.000		1.500	0.000	0.700
600.0	160.0	9.600	0.400		7.000		1.500		0.700

整理番号	告示年月日	告示番号	級	水系名	幹川名	渓流名	位置			
							郡市	町村	大字	字
27	S26.11.13	963	2	野内川 のないがわ	野内川 のないがわ	野内川 のないがわ	青森市		東岳	滝沢
30	S27. 9.11	1206	2	小湊川 こみなとがわ	小湊川 こみなとがわ	小湊川 こみなとがわ	東津軽郡	平内町	田茂木	家岸
31	S27. 9.11	1206	2	小湊川 こみなとがわ	小湊川 こみなとがわ	小湊川 こみなとがわ	東津軽郡	平内町	田茂木	家岸
32	S27. 9.11	1206	2	今別川 いまべつがわ	安兵衛沢 やすべえざわ	安兵衛沢 やすべえざわ	東津軽郡	今別町	大川原平	大川原平山
33	S27. 9.11	1206	2	今別川 いまべつがわ	安兵衛沢 やすべえざわ	安兵衛沢 やすべえざわ	東津軽郡	今別町	大川原平	大川原平山
34	S27. 9.11	1206	2	清水川 しみずがわ	清水川 しみずがわ	清水川 しみずがわ	東津軽郡	平内町	外童子	松倉
35	S27. 9.11	1206	2	清水川 しみずがわ	清水川 しみずがわ	清水川 しみずがわ	東津軽郡	平内町	外童子	松倉
36	S28.11.10	1410	2	堤川 つつみがわ	駒込川 こまごめがわ	駒込川 こまごめがわ	青森市		浜館	八甲田山
37	S28.11.10	1410	2	堤川 つつみがわ	駒込川 こまごめがわ	駒込川 こまごめがわ	青森市		浜館	八甲田山
38	S28.11.10	1410	2	六枚橋川 ろくまいばしがわ	後潟川 うしろがたがわ	後潟川 うしろがたがわ	青森市		後潟	大原
39	S28.11.10	1410	2	六枚橋川 ろくまいばしがわ	後潟川 うしろがたがわ	後潟川 うしろがたがわ	青森市		後潟	大原
40	S30. 5.10	629	2	小湊川 こみなとがわ	助八沢 すけはちざわ	助八沢 すけはちざわ	東津軽郡	平内町	内童子	助八沢
41	S30. 5.10	629	2	小湊川 こみなとがわ	助八沢 すけはちざわ	助八沢 すけはちざわ	東津軽郡	平内町	内童子	助八沢
42	S30. 5.10	629	2	堤川 つつみがわ	荒川 あらかわ	荒川 あらかわ	青森市		荒川	寒水沢
43	S30. 5.10	629	2	堤川 つつみがわ	荒川 あらかわ	荒川 あらかわ	青森市		荒川	寒水沢
44	S31. 4.16	722	2	根井川 ねいがわ	根井川 ねいがわ	長根沢 ながねさわ	青森市		久栗坂	久栗坂
45	S31. 4.16	722	2	湯の沢川 ゆのさわがわ	湯の沢川 ゆのさわがわ	湯の沢川 ゆのさわがわ	東津軽郡	外ヶ浜町	湯の沢	長屋形山
46	S31. 4.16	722	2	今別川 いまべつがわ	赤川 あかがわ	赤川 あかがわ	東津軽郡	今別町	二股	東大川平山
47	S31. 9.29	1534	2	野内川 のないがわ	下折紙沢 しもおりがみさわ	下折紙沢 しもおりがみさわ	青森市		東岳	西滝沢山
48	S31.12.27	2152	2	小湊川 こみなとがわ	小湊川 こみなとがわ	小湊川 こみなとがわ	東津軽郡	平内町	内童子	引の越外２字
49	S32.11.13	1411	2	根井川 ねいがわ	根井川 ねいがわ	根井川 ねいがわ	青森市	野内	荒川山沢	久栗坂山
50	S3211.13	1411	2	堤川 つつみがわ	荒川 あらかわ	荒川 あらかわ	青森市		酸ヶ湯	荒川山
51	S32.11.13	1411	2	広瀬川 ひろせがわ	広瀬川 ひろせがわ	広瀬川 ひろせがわ	東津軽郡	蓬田村	高根	広瀬山
52	S32.11.13	1411	2	湯の沢川 ゆのさわがわ	湯の沢川 ゆのさわがわ	湯の沢川 ゆのさわがわ	東津軽郡	外ヶ浜町	湯の沢	長屋形山
53	S32.11.13	1411	2	野内川 のないがわ	小川目沢 おがわめさわ	小川目沢 おがわめさわ	青森市		小川目沢	北滝山
54	S34. 3.30	601	2	野内川 のないがわ	野内川 のないがわ	野内川 のないがわ	青森市		東岳	東岳山
55	S34. 3.30	602	2	湯の沢川 ゆのさわがわ	湯の沢川 ゆのさわがわ	湯の沢川 ゆのさわがわ	東津軽郡	外ヶ浜町	根岸	湯の沢外２字
56	S34.10. 6	1947	2	広瀬川 ひろせがわ	広瀬川 ひろせがわ	広瀬川 ひろせがわ	東津軽郡	蓬田村	高根	広瀬山

面積			概況						
				山林		道路等		その他	
延長（m）	幅（m）	面積（ha）	河川敷（ha）	国有林（ha）	公民有林（ha）	種別	面積（ha）	国有地（ha）	公民有地（ha）
4,200.0	200.0	84.000	18.600	50.900	0.000		10.200	4.300	0.000
4,200.0	200.0	84.000	18.600	50.900			10.200	4.300	
3,400.0	40.0	13.600	13.600	0.000	0.000		0.000	0.000	0.000
3,400.0	40.0	13.600	13.600						
3,400.0	100.0	34.000	14.800	0.000	1.300		1.100	0.000	16.800
3,400.0	100.0	34.000	14.800		1.300		1.100		16.800
2,900.0	20.0	5.800	5.800	0.000	0.000		0.000	0.000	0.000
2,900.0	20.0	5.800	5.800						
2,900.0	100.0	29.000	6.400	21.400	0.000		0.000	0.000	1.200
2,900.0	100.0	29.000	6.400	21.400					1.200
2,120.0	90.0	19.080	19.080	0.000	0.000		0.000	0.000	0.000
2,120.0	90.0	19.080	19.080						
2,120.0	100.0	21.200	19.300	0.000	1.000		0.200	0.000	0.700
2,120.0	100.0	21.200	19.300		1.000		0.200		0.700
7,800.0	40.0	31.200	31.200	0.000	0.000		0.000	0.000	0.000
7,800.0	40.0	31.200	31.200						
7,800.0	100.0	78.000	32.300	19.300	0.000		1.600	16.300	8.500
7,800.0	100.0	78.000	32.300	19.300			1.600	16.300	8.500
2,200.0	15.0	3.300	3.300	0.000	0.000		0.000	0.000	0.000
2,200.0	15.0	3.300	3.300						
2,200.0	100.0	22.000	3.500	0.000	4.600		0.800	0.000	13.100
2,200.0	100.0	22.000	3.500		4.600		0.800		13.100
600.0	10.0	0.600	0.600	0.000	0.000		0.000	0.000	0.000
600.0	10.0	0.600	0.600						
600.0	80.0	4.800	0.800	0.000	1.400		0.100	0.000	2.500
600.0	80.0	4.800	0.800		1.400		0.100		2.500
3,620.0	60.0	13.280	13.280	0.000	0.000		0.000	0.000	0.000
3,020.0	40.0	12.080	12.080						
600.0	20.0	1.200	1.200						
3,620.0	100.0	36.200	14.000	8.800	9.700		1.700	0.500	1.500
3,620.0	100.0	36.200	14.000	8.800	9.700		1.700	0.500	1.500
780.0	40.0	3.120	0.620	2.470	0.020		0.010	0.000	0.000
780.0	40.0	3.120	0.620	2.470	0.020		0.010		
500.0	50.0	2.500	1.000	1.200	0.300		0.000	0.000	0.000
500.0	50.0	2.500	1.000	1.200	0.300				
1,350.0	60.0	8.100	2.030	5.820	0.210		0.010	0.020	0.010
1,350.0	60.0	8.100	2.030	5.820	0.210		0.010	0.020	0.010
1,120.0	30.0	3.360	1.680	1.670	0.000		0.010	0.000	0.000
1,120.0	30.0	3.360	1.680	1.670			0.010		
520.0	74.0	3.848	0.728	0.000	1.560		0.040	1.520	0.000
520.0	74.0	3.848	0.728		1.560		0.040	1.520	
260.0	35.0	0.910	0.700	0.210	0.000		0.000	0.000	0.000
260.0	35.0	0.910	0.700	0.210					
450.0	34.0	1.530	0.450	1.080	0.000		0.000	0.000	0.000
450.0	34.0	1.530	0.450	1.080					
650.0	46.0	2.990	1.070	1.820	0.000		0.100	0.000	0.000
650.0	46.0	2.990	1.070	1.820			0.100		
550.0	20.0	1.100	1.100	0.000	0.000		0.000	0.000	0.000
550.0	20.0	1.100	1.100						
420.0	36.0	1.510	0.420	1.090	0.000		0.000	0.000	0.000
420.0	36.0	1.510	0.420	1.090					
1,020.0	200.0	20.400	0.000	17.800	0.000		0.000	2.600	0.000
1,020.0	200.0	20.400		17.800				2.600	
920.0	60.0	5.600	1.120	0.840	0.000		0.000	0.780	2.860
920.0	60.0	5.600	1.120	0.840				0.780	2.860
580.0	35.0	2.030	0.870	1.160	0.000		0.000	0.000	0.000
580.0	35.0	2.030	0.870	1.160					

整理番号	告示年月日	告示番号	級	水系名	幹川名	渓流名	位置			
							郡市	町村	大字	字
57	S34.10. 6	1947	2	蟹田川 かにたがわ	蟹田川 かにたがわ	砂川 すながわ	東津軽郡	外ヶ浜町	大平	西小国山
58	S36. 3 .7	318	2	清水川 しみずがわ	清水川 しみずがわ	清水川 しみずがわ	東津軽郡	平内町	外童子	滝沢
59	S37.12. 1	2959	2	増川川 ますかわがわ	増川川 ますかわがわ	増川川 ますかわがわ	東津軽郡	外ヶ浜町	増川川沢	増川山
60	S37.12. 1	2959	2	浅虫川 あさむしがわ	浅虫川 あさむしがわ	浅虫川 あさむしがわ	青森市	野内		久栗坂
61	S38.10.14	2612	2	掘差川 ほりさしがわ	掘差川 ほりさしがわ	掘差川 ほりさしがわ	東津軽郡	平内町	狩場沢	掘差
62	S39. 9.17	2690	2	清水川 しみずがわ	清水川 しみずがわ	清水川 しみずがわ	東津軽郡	平内町	外童子	滝沢
63	S41. 6.10	1854	2	野内川 のないがわ	野内川 のないがわ	上松崎沢 かみまつざきさわ	青森市		滝沢	西滝沢山
64	S42. 3.31	1158	2	小湊川 こみなとがわ	倉出沢 くらだしさわ	倉出沢 くらだしさわ	東津軽郡	平内町	内童子	角頭
65	S42. 3.31	1159	2	野内川 のないがわ	小川目沢 おがわめさわ	小川目沢 おがわめさわ	青森市		滝沢	北滝沢山
66	S42. 3.31	1159	2	清水川 しみずがわ	西又沢 にしまたさわ	西又沢 にしまたさわ	東津軽郡	平内町	外童子	滝沢
67	S42. 3.31	1159	2	清水川 しみずがわ	三角沢 さんかくさわ	三角沢 さんかくさわ	東津軽郡	平内町	外童子	滝沢
68	S42. 3.31	1159	2	小湊川 こみなとがわ	小湊川 こみなとがわ	小湊川倉出沢 こみなとがわくらだしさわ	東津軽郡	平内町	内童子	角頭 田ノ沢
69	S42.11.30	3935	2	長川 ちょうかわ	長川 ちょうかわ	長川 ちょうかわ	東津軽郡	今別町	今別	今別山
70	S43.12. 3	3485	2	元宇鉄川 もとうてつがわ	釜野沢 かまのさわ	釜野沢 かまのさわ	東津軽郡	外ヶ浜町	釜の沢	釜の沢
71	S43.12. 3	3485	他	その他 そのた	三厩川 みんまやがわ	三厩川 みんまやがわ	東津軽郡	外ヶ浜町	三厩	豊岳遠矢場 家上
72	S43.12. 3	3485	2	今別川 いまべつがわ	今別川 いまべつがわ	今別川 いまべつがわ	東津軽郡	今別町	大川平	母沢 東大川平山
73	S43.12. 3	3485	2	湯の沢川 ゆのさわがわ	湯の沢川 ゆのさわがわ	湯の沢川 ゆのさわがわ	東津軽郡	外ヶ浜町	根岸	長屋形
74	S43.12. 3	3485	他	その他 そのた	頃々川 ころころがわ	頃々川 ころころがわ	東津軽郡	外ヶ浜町	石崎	弥蔵釜 長屋形
75	S43.12. 3	3485	他	その他 そのた	平家沢 へいけさわ	平家沢 へいけさわ	東津軽郡	外ヶ浜町	石浜	磯山
76	S43.12.03	3485	他	その他 そのた	口広沢 くちひろざわ	口広沢 くちひろざわ	東津軽郡	外ヶ浜町	石浜	磯山
77	S43.12. 3	3485	2	蟹田川 かにたがわ	高石股沢 たかいしまたさわ	高石股沢 たかいしまたさわ	東津軽郡	外ヶ浜町	小国山	東小国 東小国山
78	S44. 6.19	3113	2	蟹田川 かにたがわ	高石股沢 たかいしまたさわ	高石股沢 たかいしまたさわ	東津軽郡	外ヶ浜町	小国山	東小国山
79	S46. 2.13	160	2	野内川 のないがわ	赤沢 あかさわ	赤沢 あかさわ	青森市		東岳	東滝沢山国有林
80	S46. 2.13	160	他	その他 そのた	小湯の沢 こゆのさわ	小湯の沢 こゆのさわ	東津軽郡	外ヶ浜町	石浜	舟岡 飛高川国有林
81	S47. 8. 4	1353	2	蟹田川 かにたがわ	南股沢 みなみまたさわ	南股沢 みなみまたさわ	東津軽郡	外ヶ浜町	南股	矢櫃山国有林

面積			概況						
				山林		道路等		その他	
延長（m）	幅（m）	面積（ha）	河川敷（ha）	国有林（ha）	公民有林（ha）	種別	面積（ha）	国有地（ha）	公民有地（ha）
670.0	30.0	2.010	1.340	0.670	0.000		0.000	0.000	0.000
670.0	30.0	2.010	1.340	0.670					
350.0	50.0	1.750	0.700	0.000	1.050		0.000	0.000	0.000
350.0	50.0	1.750	0.700		1.050				
1,950.0	100.0	19.500	3.900	4.000	6.600		0.000	0.000	5.000
1,950.0	100.0	19.500	3.900	4.000	6.600				5.000
450.0	80.0	3.600	0.450	2.850	0.000		0.000	0.000	0.300
450.0	80.0	3.600	0.450	2.850					0.300
400.0	100.0	4.000	1.400	0.000	0.720		0.000	0.000	1.880
400.0	100.0	4.000	1.400		0.720				1.880
500.0	70.0	3.500	1.250	0.000	2.250		0.000	0.000	0.000
500.0	70.0	3.500	1.250		2.250				
1,900.0	40.0	7.600	1.900	5.700	0.000		0.000	0.000	0.000
1,900.0	40.0	7.600	1.900	5.700					
730.0	100.0	3.650	0.219	0.000	3.431		0.000	0.000	0.000
		3.650	0.219		3.431				
380.0	50.0	0.000							
350.0	50.0	0.000							
1,500.0	50.0	7.500	1.500	1.100	0.000		0.450	3.515	0.935
1,500.0	50.0	7.500	1.500	1.100			0.450	3.515	0.935
680.0	70.0	4.760	1.360	0.000	3.128		0.272	0.000	0.000
680.0	70.0	4.760	1.360		3.128		0.272		
2,150.0	300.0	32.250	3.400	0.000	27.990		0.860	0.000	0.000
		32.250	3.400		27.990		0.860		
1,250.0	150.0	0.000							
900.0	150.0	0.000							
1,200.0	80.0	9.600	2.400	0.000	2.800		0.480	0.000	3.920
1,200.0	80.0	9.600	2.400		2.800		0.480		3.920
1,800.0	60.0	10.800	0.700	10.100	0.000		0.000	0.000	0.000
1,800.0	60.0	10.800	0.700	10.100					
600.0	40.0	2.400	0.300	1.370	0.590		0.100	0.010	0.030
600.0	40.0	2.400	0.300	1.370	0.590		0.100	0.010	0.030
450.0	30.0	1.350	0.210	0.200	0.610		0.020	0.050	0.260
450.0	30.0	1.350	0.210	0.200	0.610		0.020	0.050	0.260
800.0	60.0	4.800	0.800	0.980	1.820		0.600	0.600	0.000
800.0	60.0	4.800	0.800	0.980	1.820		0.600	0.600	
750.0	100.0	3.750	0.450	2.300	0.800		0.150	0.050	0.000
		3.750	0.450	2.300	0.800		0.150	0.050	
300.0	50.0	0.000							
450.0	50.0	0.000							
450.0	40.0	1.800	0.270	0.730	0.700		0.000	0.000	0.100
450.0	40.0	1.800	0.270	0.730	0.700				0.100
700.0	40.0	2.800	0.420	1.100	1.060		0.020	0.000	0.200
700.0	40.0	2.800	0.420	1.100	1.060		0.020		0.200
750.0	40.0	3.000	0.000	0.770	1.420		0.010	0.000	0.800
750.0	40.0	3.000		0.770	1.420		0.010		0.800
1,500.0	150.0	22.500	3.600	14.600	3.500		0.200	0.000	0.600
1,500.0	150.0	22.500	3.600	14.600	3.500		0.200		0.600
500.0	80.0	4.000	0.000	3.440	0.000		0.060	0.500	0.000
500.0	80.0	4.000		3.440			0.060	0.500	
1,500.0	200.0	30.000	0.900	28.560	0.000		0.540	0.000	0.000
1,500.0	200.0	30.000	0.900	28.560			0.540		
700.0	60.0	4.200	0.350	0.900	1.550		0.030	0.000	1.370
700.0	60.0	4.200	0.350	0.900	1.550		0.030		1.370
600.0	100.0	6.000	0.000	5.820	0.000		0.000	0.180	0.000
600.0	100.0	6.000		5.820				0.180	

整理番号	告示年月日	告示番号	級	水系名	幹川名	渓流名	位置			
							郡市	町村	大字	字
82	S47. 8. 4	1353	2	算用師川 さんようしがわ	算用師川神酒沢 さんようしがわかみさけさわ	算用師川神酒沢 さんようしがわかみさけさわ	東津軽郡	外ヶ浜町	算用師	三厩山国有林
83	S48. 2. 1	221	他	その他 そのた	大沢 おおさわ	大沢 おおさわ	東津軽郡	外ヶ浜町	石浜	磯ノ山
84	S48. 2. 1	221	2	堤川 つつみがわ	堤川 つつみがわ	堤川 つつみがわ	青森市		荒川	南荒川山国有林
85	S48. 2. 1	221	他	その他 そのた	鷲の沢 わしのさわ	鷲の沢 わしのさわ	東津軽郡	平内町	東滝	雷電林 雷電林国有林
86	S48. 2. 1	221	2	小湊川 こみなとがわ	盛田川 もりたがわ	二股沢長沢 ふたまたさわながさわ	東津軽郡	平内町	増田	二股山国有林
87	S49. 1.18	49	2	堤川 つつみがわ	横内川 よこうちがわ	横内川 よこうちがわ	青森市		横内	前岳国有林
88	S49. 1.18	49	2	長川 ちょうかわ	長川 ちょうかわ	長川 ちょうかわ	東津軽郡	今別町	今別	今別山国有林
89	S49. 1.18	49	2	蟹田川 かにたがわ	関根股沢 せきねまたざわ	関根股沢 せきねまたざわ	東津軽郡	外ヶ浜町	小国	東小国山国有林
90	S49. 1.18	49	他	その他 そのた	口広川 くちひろがわ	口広川 くちひろがわ	東津軽郡	外ヶ浜町	石浜	磯山
91	S49. 1.18	49	他	その他 そのた	玉川 たまかわ	玉川 たまかわ	東津軽郡	外ヶ浜町	野田	鴨川 尻高川
92	S48. 7.11	1541	2	長川 ちょうかわ	長川 ちょうかわ	長川 ちょうかわ	東津軽郡	今別町	今別	今別山国有林
93	S48. 7.11	1541	2	小湊川 こみなとがわ	盛田川 もりたがわ	二股沢 ふたまたさわ	東津軽郡	平内町	増田	二股山国有林
94	S49.12. 5	1443	2	内真部川 うちまっぺがわ	内真部川 うちまっぺがわ	内真部川 うちまっぺがわ	青森市		内真部	内真部山国有林
95	S49.12. 5	1443	他	その他 そのた	黒崎川 くろさきがわ	黒崎川 くろさきがわ	東津軽郡	今別町	浜名	今別山国有林
96	S49.12. 5	1443	他	その他 そのた	口広川 くちひろがわ	口広川 くちひろがわ	東津軽郡	外ヶ浜町	石浜	磯山国有林
97	S51. 2. 9	111	他	その他 そのた	才神沢 さいかみざわ	才神沢 さいかみざわ	東津軽郡	外ヶ浜町	今津	尻高川国有林
98	S51. 2. 9	111	2	赤川 あかがわ	沢山川 さわやまかわ	沢山川 さわやまかわ	青森市		沢山	平野
99	S51. 2. 9	111	他	その他 そのた	口広川 くちひろがわ	口広川 くちひろがわ	東津軽郡	外ヶ浜町	石浜	磯山国有林
100	S51. 2. 9	111	他	その他 そのた	貴船川 きふねがわ	矢田川 やだがわ	青森市		矢田	北滝沢山国有林
101	S52. 1.24	55	2	野内川 のないがわ	野内川 のないがわ	野内川 のないがわ	青森市		滝沢	西滝沢山国有林 滝沢
102	S52. 1.24	55	2	小湊川 こみなとがわ	盛田川 もりたがわ	長沢 ながさわ	東津軽郡	平内町	増田	二股山国有林
103	S52. 1.24	55	他	その他 そのた	三厩川 みんまやがわ	三厩川 みんまやがわ	東津軽郡	外ヶ浜町	三厩	遠矢場 三厩山国有林
104	S52. 1.24	55	他	その他 そのた	貴船川 きふねがわ	矢田川 やだがわ	青森市		矢田	北滝沢山国有林
105	S52. 1.24	55	2	今別川 いまべつがわ	佐六助沢 さろくすけさわ	佐六助沢 さろくすけさわ	東津軽郡	今別町	大井平	佐六助 東大川平山国有林
106	S52. 1.24	55	他	その他 そのた	才神沢 さいかみざわ	才神沢 さいかみざわ	東津軽郡	外ヶ浜町	今津	野田
107	S52.12. 3	1566	他	その他 そのた	砂ヶ森川 すながもりがわ	砂ヶ森川 すながもりがわ	東津軽郡	今別町	砂ヶ森	下山崎

面積			概況						
				山林		道路等		その他	
延長（m）	幅（m）	面積（ha）	河川敷（ha）	国有林（ha）	公民有林（ha）	種別	面積（ha）	国有地（ha）	公民有地（ha）
1,200.0	100.0	12.000	11.400	0.000	0.000		0.000	0.600	0.000
1,200.0	100.0	12.000	11.400					0.600	
600.0	60.0	3.600	0.100	0.000	3.200		0.100	0.000	0.200
600.0	60.0	3.600	0.100		3.200		0.100		0.200
650.0	50.0	3.250	0.600	2.650	0.000		0.000	0.000	0.000
650.0	50.0	3.250	0.600	2.650					
700.0	60.0	4.200	0.400	3.300	0.400		0.100	0.000	0.000
700.0	60.0	4.200	0.400	3.300	0.400		0.100		
1,400.0	190.0	13.300	0.500	8.900	2.800		0.100	1.000	0.000
		13.300	0.500	8.900	2.800		0.100	1.000	
700.0	120.0	0.000							
700.0	70.0	0.000							
1,300.0	0.0	9.920	0.000	9.920	0.000		0.000	0.000	0.000
1,300.0		9.920		9.920					
45.0	0.0	0.393	0.000	0.393	0.000		0.000	0.000	0.000
45.0		0.393		0.393					
800.0	0.0	5.480	0.000	5.430	0.050		0.000	0.000	0.000
800.0		5.480		5.430	0.050				
300.0	0.0	0.570	0.000	0.000	0.570		0.000	0.000	0.000
300.0		0.570			0.570				
700.0	10.0	6.100	0.040	0.000	6.060		0.000	0.000	0.000
700.0	10.0	6.100	0.040		6.060				
200.0	35.0	1.400	0.000	1.340	0.000		0.060	0.000	0.000
200.0	35.0	1.400		1.340			0.060		
320.0	240.0	3.840	0.160	3.680	0.000		0.000	0.000	0.000
		3.840	0.160	3.680					
120.0	120.0	0.000							
200.0	120.0	0.000							
800.0	0.0	5.240	0.000	5.240	0.000		0.000	0.000	0.000
800.0	80 ～ 40	5.240		5.240					
900.0	0.0	5.470	0.000	5.470	0.000		0.000	0.000	0.000
900.0	80 ～ 40	5.470		5.470					
1,000.0	0.0	5.710	0.000	5.710	0.000		0.000	0.000	0.000
1,000.0	80 ～ 50	5.710		5.710					
550.0	0.0	4.100	0.000	2.280	1.820		0.000	0.000	0.000
550.0		4.100		2.280	1.820				
170.0	0.0	0.896	0.000	0.000	0.000		0.000	0.000	0.896
170.0		0.896							0.896
1,000.0	0.0	3.460	0.000	3.460	0.000		0.000	0.000	0.000
1,000.0	80 ～ 50	3.460		3.460					
700.0	0.0	4.230	0.000	4.230	0.000		0.000	0.000	0.000
700.0		4.230		4.230					
870.0	0.0	3.800	0.000	3.360	0.440		0.000	0.000	0.000
870.0		3.800		3.360	0.440				
450.0	0.0	1.100	0.000	1.100	0.000		0.000	0.000	0.000
450.0		1.100		1.100					
550.0	0.0	2.560	0.040	2.290	0.000		0.000	0.230	0.000
550.0		2.560	0.040	2.290				0.230	
400.0	0.0	1.370	0.000	1.370	0.000		0.000	0.000	0.000
400.0		1.370		1.370					
300.0	0.0	2.060	0.000	0.640	1.420		0.000	0.000	0.000
300.0		2.060		0.640	1.420				
260.0	0.0	1.730	0.130	0.000	1.600		0.000	0.000	0.000
260.0		1.730	0.130		1.600				
640.0	0.0	2.486	0.005	0.000	2.030		0.001	0.000	0.450
640.0		2.486	0.005		2.030		0.001		0.450

整理番号	告示年月日	告示番号	級	水系名	幹川名	渓流名	位置			
							郡市	町村	大字	字
108	S52.12.03	1566	2	堤川 つつみがわ	入内川 にゅうないがわ	ねずみ沢	青森市		入内	駒田
109	S52.12.03	1566	他	その他 そのた	金堀沢 かなほりざわ	金堀沢 かなほりざわ	東津軽郡	今別町	奥平部	奥村元 袴腰国有林
110	S53. 7.17	1188	他	その他 そのた	金堀沢 かなほりざわ	源太郎沢 げんたろうさわ	東津軽郡	今別町	奥平部	奥村元 袴腰国有林
111	S54. 1.30	101	2	今別川 いまべつがわ	安兵衛沢 やすべいさわ	安兵衛沢 やすべいさわ	東津軽郡	今別町	二股	東大川平山国有林
112	S54. 1.30	101	2	蟹田川 かにたがわ	銅屋沢 どうやさわ	銅屋沢 どうやさわ	東津軽郡	外ヶ浜町	上小国	東小国山国有林
113	S54. 1.30	101	他	その他 そのた	中宇田沢 なかうだざわ	中宇田沢 なかうだざわ	東津軽郡	今別町	今別 浜名	西田 中宇田 今別山国有林
114	S55. 4.23	911	他	その他 そのた	舟岡沢 ふなおかさわ	舟岡沢 ふなおかさわ	東津軽郡	外ヶ浜町	石浜	舟岡 尻高川
115	S55. 4.23	911	他	その他 そのた	五所塚川 ごしょつかがわ	五所塚川 ごしょつかがわ	東津軽郡	今別町	奥平部	砥石 丸山 奥村元
116	S55. 4.23	911	2	今別川 いまべつがわ	関口川 せきぐちがわ	関口川 せきぐちがわ	東津軽郡	今別町	鍋田	東大川平山国有林
117	S55. 4.23	911	2	元宇鉄川 もとうてつがわ	元宇鉄川 もとうてつがわ	元宇鉄川 もとうてつがわ	東津軽郡	外ヶ浜町	宇鉄	宇鉄沢 宇鉄山国有林
118	S55. 4.24	920	他	その他 そのた	桧榔沢 ひょうろうさわ	鷲巣沢 わしすさわ	東津軽郡	外ヶ浜町	宇鉄	宇鉄山国有林
119	S56. 4.22	928	他	その他 そのた	桧榔沢 ひょうろうさわ	市兵衛沢 いちべえさわ	東津軽郡	外ヶ浜町	宇鉄	宇鉄山国有林
120	S56. 4.22	928	他	その他 そのた	滝ノ沢 たきのさわ	滝ノ沢 たきのさわ	東津軽郡	外ヶ浜町	石浜	塩越国有林
121	S56. 4.22	928	2	堤川 つつみがわ	合子沢川 ごうしざわがわ	合子沢川 ごうしざわがわ	青森市		合子沢	山崎 松森
122	S56. 4.22	928	他	その他 そのた	金堀沢 かなほりざわ	金堀沢 かなほりざわ	東津軽郡	今別町	奥平部	袴腰国有林
123	S.57. 8. 4	1460	2	今別川 いまべつがわ	小沢 こざわ	小沢 こざわ	東津軽郡	今別町	大川平	東大川平山国有林
124	S57. 8. 4	1460	2	蟹田川 かにたがわ	砂川沢 すなかわさわ	砂川沢 すなかわさわ	東津軽郡	外ヶ浜町	小国	西小国山国有林
125	S57. 8. 4	1460	他	その他 そのた	桧榔沢 ひょうろうさわ	小沢 おざわ	東津軽郡	外ヶ浜町	宇鉄	桧榔 宇鉄山国有林
126	S57. 8. 4	1460	他	その他 そのた	砂ヶ森川 すながもりがわ	沼ノ沢 ぬまのさわ	東津軽郡	今別町	砂ヶ森	砂村元
127	S59. 1.30	97	他	その他 そのた	平家沢 へいけさわ	平家沢 へいけさわ	東津軽郡	外ヶ浜町	石浜	尻高川国有林
128	S59. 1.30	97	他	その他 そのた	桧榔沢 ひょうろうさわ	桧榔沢 ひょうろうさわ	東津軽郡	外ヶ浜町	宇鉄	桧榔 宇鉄山国有林
129	S59. 9.17	1329	他	その他 そのた	釜野沢 かまのさわ	釜野沢 かまのさわ	東津軽郡	外ヶ浜町	宇鉄	流平 上平 宇鉄山国有林
130	S59. 9.17	1329	2	蟹田川 かにたがわ	関根股沢 せきねまたさわ	関根股沢 せきねまたさわ	東津軽郡	外ヶ浜町	小国	東小国山国有林
131	S59. 9.17	1329	他	その他 そのた	袰月川 ほろづきがわ	袰月川 ほろづきがわ	東津軽郡	今別町	袰月	袰村元 袴腰国有林 中崎
132	S60. 6.15	933	2	小湊川 こみなとがわ	助八沢 すけはちさわ	助八沢 すけはちさわ	東津軽郡	平内町	田茂木内童子	角頭 助八
133	S60. 6.15	933	他	その他 そのた	神社の沢 じんじゃのさわ	神社の沢 じんじゃのさわ	東津軽郡	今別町	砂ヶ森	村元

面積			概況						
				山林		道路等		その他	
延長（m）	幅（m）	面積（ha）	河川敷（ha）	国有林（ha）	公民有林（ha）	種別	面積（ha）	国有地（ha）	公民有地（ha）
185.0	0.0	1.050	0.020	0.000	0.790		0.000	0.000	0.240
185.0		1.050	0.020		0.790				0.240
700.0	0.0	2.060	0.160	1.150	0.550		0.000	0.000	0.200
700.0		2.060	0.160	1.150	0.550				0.200
350.0	0.0	1.030	0.020	0.990	0.020		0.000	0.000	0.000
350.0		1.030	0.020	0.990	0.020				
20.0	0.0	0.015	0.000	0.015	0.000		0.000	0.000	0.000
20.0		0.015		0.015					
295.0	0.0	1.330	0.010	1.300	0.020		0.000	0.000	0.000
295.0		1.330	0.010	1.300	0.020				
610.0	0.0	3.100	0.300	0.030	2.700		0.070	0.000	0.000
610.0		3.100	0.300	0.030	2.700		0.070		
		0.000							
130.0	0.0	0.260	0.010	0.000	0.220		0.000	0.000	0.030
130.0		0.260	0.010		0.220				0.030
350.0	0.0	1.600	0.200	0.000	1.400		0.000	0.000	0.000
350.0		1.600	0.200		1.400				
		0.000							
110.0	0.0	0.170	0.000	0.170	0.000		0.000	0.000	0.000
110.0		0.170		0.170					
350.0	0.0	2.300	0.240	1.030	0.550		0.000	0.000	0.480
350.0		2.300	0.240	1.030	0.550				0.480
240.0	0.0	1.250	0.000	1.250	0.000		0.000	0.000	0.000
240.0		1.250		1.250					
210.0	0.0	0.580	0.000	0.580	0.000		0.000	0.000	0.000
210.0		0.580		0.580					
363.0	0.0	1.250	0.000	1.210	0.037		0.003	0.000	0.000
363.0		1.250		1.210	0.037		0.003		
1,100.0	0.0	6.400	0.880	0.000	5.520		0.000	0.000	0.000
1,100.0		6.400	0.880		5.520				
60.0	0.0	0.024	0.000	0.024	0.000		0.000	0.000	0.000
60.0		0.024		0.024					
457.0	0.0	2.430	0.000	2.430	0.000		0.000	0.000	0.000
457.0		2.430		2.430					
775.0	0.0	3.760	0.000	3.760	0.000		0.000	0.000	0.000
775.0		3.760		3.760					
180.0	0.0	0.520	0.000	0.500	0.000		0.000	0.000	0.020
180.0		0.520		0.500					0.020
280.0	0.0	0.820	0.010	0.000	0.810		0.000	0.000	0.000
280.0		0.820	0.010		0.810				
400.0	0.0	0.460	0.000	0.460	0.000		0.000	0.000	0.000
400.0		0.460		0.460					
250.0	0.0	0.960	0.000	0.835	0.125		0.000	0.000	0.000
250.0		0.960		0.835	0.125				
193.0	0.0	0.3342	0.0000	0.1096	0.0097		0.0000	0.0007	0.2142
193.0		0.3342		0.1096	0.0097			0.0007	0.2142
		0.0000							
618.5	0.0	3.6503	0.0000	3.6503	0.0000		0.0000	0.0000	0.0000
618.5		3.6503		3.6503					
535.0	0.0	1.3194	0.4503	0.2249	0.5502		0.0062	0.0000	0.0878
535.0		1.3194	0.4503	0.2249	0.5502		0.0062		0.0878
		0.0000							
112.0	0.0	0.230	0.000	0.000	0.200		0.030	0.000	0.000
112.0		0.230			0.200		0.030		
306.0	0.0	0.820	0.020	0.000	0.520		0.020	0.000	0.260
306.0		0.820	0.020		0.520		0.020		0.260

整理番号	告示年月日	告示番号	級	水系名	幹川名	渓流名	位置			
							郡市	町村	大字	字
134	S60. 6.15	934	2	天田内川 あまたないがわ	天田内川 あまたないがわ	天田内川 あまたないがわ	青森市		新城	新城山国有林 天田内
135	S61.07.24	1345	他	その他 そのた	水汲沢 みずくみさわ	水汲沢 みずくみさわ	東津軽郡	外ヶ浜町	石浜	塩越
136	S61. 7.24	1345	他	その他 そのた	桧榔沢 ひょうろうさわ	桧榔沢ヒバの沢小沢 ひょうろうさわひばのさわこざわ	東津軽郡	外ヶ浜町	宇鉄	桧榔
137	S62.10.15	1764	2	堤川 つつみがわ	合子沢川 ごうしざわがわ	合子沢 ごうしざわ	青森市		合子沢	山崎
138	S63. 7.21	1602	他	その他 そのた	砂ヶ森川 すながもりがわ	水蛇の沢 みじゃのさわ	東津軽郡	今別町	砂ヶ森	下山崎
139	S63. 7.21	1602	他	その他 そのた	神社の沢 じんじゃのさわ	神社の沢 じんじゃのさわ	東津軽郡	今別町	砂ヶ森	砂村元
140	S63. 7.21	1602	2	堤川 つつみがわ	駒込川 こまごめがわ	駒込川 こまごめがわ	青森市		駒込 幸畑	深沢 河部野
141	S63.11. 8	2157	他	その他 そのた	水汲沢 みずくみのさわ	水汲沢 みずくみのさわ	東津軽郡	外ヶ浜町	石浜	塩越
142	S63.11. 8	2157	他	その他 そのた	滝の沢 たきのさわ	滝の沢 たきのさわ	東津軽郡	外ヶ浜町	野田	山下 尻高川 尻高川国有林
143	S63.11. 8	2157	他	その他 そのた	桧榔沢 ひょうろうさわ	ヒバの沢 さわ	東津軽郡	外ヶ浜町	宇鉄	宇鉄山国有林 桧榔
144	H 1.10. 6	1691	2	今別川 いまべつがわ	与四郎沢 よしろうさわ	与四郎沢 よしろうさわ	東津軽郡	今別町	大川平	西大川平山国立公園
145	H 1.10. 6	1691	他	その他 そのた	間沢 まさわ	間沢 まさわ	東津軽郡	外ヶ浜町	今津	間沢 尻高川 尻高川国立公園
146	H 1.10. 6	1691	他	その他 そのた	間木川 まきがわ	間木川 まきがわ	東津軽郡	平内町	東滝	雷電林国立公園
147	H 1.10. 6	1691	他	その他 そのた	釜野沢 かまのさわ	釜野沢 かまのさわ	東津軽郡	外ヶ浜町	宇鉄	釜野沢 流平 上平 釜野沢国有林 釜の沢
148	H 3. 1.11	42	2	堤川 つつみがわ	合子沢川 ごうしざわがわ	秣子沢 まぐさこざわ	青森市		合子沢 小畑沢	松森 小杉
149	H 3. 1.11	42	2	赤川 あかがわ	小金沢 こがねさわ	小金沢 こがねさわ	青森市		駒込	深沢 桐ノ沢
150	H 3. 1.11	42	他	その他 そのた	茂浦沢 もうらざわ	茂浦沢西の沢 もうらざわにしのさわ	東津軽郡	平内町	茂浦	浦田越 家ノ上
151	H 4. 1.31	143	他	その他 そのた	砂ヶ森川 すながもりがわ	砂ヶ森川水蛇の沢 すながもりがわみじゅのさわ	東津軽郡	今別町	砂ヶ森	砂村元 下山崎
152	H 4.12. 3	1880	2	湯の沢川 ゆのさわがわ	湯の沢川 ゆのさわがわ	湯の沢川 ゆのさわがわ	東津軽郡	外ヶ浜町	根岸	長屋形国有林
153	H 4.12. 3	1880	2	野内川 のないがわ	戸違沢 とちがいさわ	戸違沢 とちがいさわ	青森市		滝沢	東滝沢国有林
154	H 4.12. 3	1880	他	その他 そのた	上岩釜沢 かみいわかまさわ	上岩釜沢 かみいわかまさわ	東津軽郡	外ヶ浜町	石浜	塩越 塩越国有林
155	H05. 1.21	89	2	増川川 ますかわがわ	増川川 ますかわがわ	増川川 ますかわがわ	東津軽郡	外ヶ浜町	増川	増川山国有林 緑ヶ丘
156	H 6. 2.14	269	2	野内川 のないがわ	大辺田貝沢 おべたがいさわ	大辺田貝沢 おべたがいさわ	青森市		築木舘	大辺田貝山国有林
157	H 7. 2.13	216	2	堤川 つつみがわ	横内川 よこうちがわ	横内川 よこうちがわ	青森市		横内	八重菊 鏡山
158	H 7. 2.13	216	他	その他 そのた	茂浦沢 もうらざわ	茂浦沢 もうらざわ	東津軽郡	平内町	茂浦	浦田越 家ノ上
159	H 7. 2.13	216	2	湯の沢川 ゆのさわがわ	湯の沢川 ゆのさわがわ	湯の沢川 ゆのさわがわ	東津軽郡	外ヶ浜町	根岸	長屋形国有林

面積			概況						
				山林		道路等		その他	
延長（m）	幅（m）	面積（ha）	河川敷（ha）	国有林（ha）	公民有林（ha）	種別	面積（ha）	国有地（ha）	公民有地（ha）
565.0	0.0	6.190	0.240	4.220	0.000		0.000	0.070	1.660
565.0		6.190	0.240	4.220				0.070	1.660
310.9	0.0	0.600	0.000	0.000	0.320		0.000	0.000	0.280
310.9		0.600			0.320				0.280
245.0	0.0	0.460	0.000	0.000	0.000		0.060	0.000	0.400
245.0		0.460					0.060		0.400
464.0	0.0	1.620	0.440	0.000	0.070		0.000	0.000	1.110
464.0		1.620	0.440		0.070				1.110
278.0	0.0	1.050	0.070	0.000	0.000		0.000	0.000	0.980
278.0		1.050	0.070						0.980
120.0	0.0	0.160	0.020	0.000	0.000		0.020	0.020	0.100
120.0		0.160	0.020				0.020	0.020	0.100
1,705.0	0.0	15.100	5.190	0.000	9.910		0.000	0.000	0.000
1,705.0		15.100	5.190		9.910				
90.0	0.0	0.130	0.030	0.000	0.000		0.010	0.000	0.090
90.0		0.130	0.030				0.010		0.090
345.0	0.0	1.590	0.060	0.630	0.000		0.010	0.000	0.890
345.0		1.590	0.060	0.630			0.010		0.890
		0.000							
98.0	0.0	0.290	0.000	0.170	0.000		0.000	0.000	0.120
98.0		0.290		0.170					0.120
396.0	0.0	2.120	0.000	2.120	0.000		0.000	0.000	0.000
396.0		2.120		2.120					
347.0	0.0	1.140	0.060	0.180	0.000		0.000	0.000	0.900
347.0		1.140	0.060	0.180					0.900
		0.000							
410.0	0.0	1.910	0.000	1.910	0.000		0.000	0.000	0.000
410.0		1.910		1.910					
199.0	0.0	0.430	0.090	0.020	0.000		0.010	0.010	0.300
199.0		0.430	0.090	0.020			0.010	0.010	0.300
		0.000							
		0.000							
		0.000							
440.0	0.0	3.440	0.250	0.000	0.380		0.000	0.000	2.810
440.0		3.440	0.250		0.380				2.810
708.0	0.0	9.680	2.510	0.000	7.090		0.080	0.000	0.000
708.0		9.680	2.510		7.090		0.080		
225.0	0.0	1.650	0.000	0.000	1.510		0.020	0.000	0.120
225.0		1.650			1.510		0.020		0.120
137.0	0.0	0.220	0.080	0.000	0.000		0.030	0.000	0.110
137.0		0.220	0.080				0.030		0.110
523.0	0.0	1.090	0.000	1.090	0.000		0.000	0.000	0.000
523.0		1.090		1.090					
324.0	0.0	0.620	0.000	0.620	0.000		0.000	0.000	0.000
324.0		0.620		0.620					
492.0	0.0	0.960	0.000	0.890	0.000		0.010	0.040	0.020
492.0		0.960		0.890			0.010	0.040	0.020
811.0	0.0	6.100	0.000	5.520	0.580		0.000	0.000	0.000
811.0		6.100		5.520	0.580				
512.0	0.0	5.500	0.000	5.500	0.000		0.000	0.000	0.000
512.0		5.500		5.500					
572.0	0.0	6.520	0.860	0.000	0.000		0.000	0.000	5.660
572.0		6.520	0.860						5.660
128.0	0.0	0.360	0.010	0.000	0.000		0.000	0.000	0.350
128.0		0.360	0.010						0.350
90.0	0.0	0.080	0.000	0.080	0.000		0.000	0.000	0.000
90.0		0.080		0.080					

整理番号	告示年月日	告示番号	級	水系名	幹川名	渓流名	位置			
							郡市	町村	大字	字
160	H 8.02. 5	156	他	その他 そのた	間木川 まきがわ	間木川 まきがわ	東津軽郡	平内町	東滝	雷電林国有林
161	H 8. 3.12	546	他	その他 そのた	南大泊沢 みなみおおどまりさわ	南大泊沢 みまみおおどまりさわ	東津軽郡	今別町	大泊	上野
162	H 8. 3.12	546	他	その他 そのた	目倉沢 めくらざわ	目倉沢 めくらざわ	東津軽郡	外ヶ浜町	石浜	尻高川 船岡 尻高川国有林
163	H 8. 3.12	546	2	堤川 つつみがわ	横内川 よこうちがわ	大矢沢 おおやざわ	青森市		大矢沢 四ッ石	里見
164	H 9.12. 4	2059	2	長沢川 ながさわがわ	長沢川 ながさわがわ	立石子沢 たていしこさわ	東津軽郡	平内町	東田沢	治左エ門蒐 無沢 小湊越
165	H10. 7.16	1467	2	増川川 ますかわがわ	増川川 ますかわがわ	増川川 ますかわがわ	東津軽郡	外ヶ浜町	増川	緑ヶ丘 増川山国有林　イ
166	H10. 7.16	1467	他	その他 そのた	茂浦沢 もうらざわ	茂浦沢 もうらざわ	東津軽郡	平内町	茂浦	茂浦 家ノ上 浦田越
167	H11. 2.12	179	他	その他 そのた	茂浦沢 もうらざわ	茂浦沢 もうらざわ	東津軽郡	平内町	茂浦	浦田越 家ノ上 茂浦
168	H11. 7. 2	1439	他	その他 そのた	北与茂内沢 きたよもないさわ	北与茂内沢 きたよもないさわ	東津軽郡	今別町	大泊	上山崎 上野
169	H11. 7. 2	1439	他	その他 そのた	赤平沢 あかひらさわ	赤平沢 あかひらさわ	東津軽郡	外ヶ浜町	石浜	塩越
170	H12. 1.20	95	他	その他 そのた	頃々川 ころころがわ	頃々川 ころころがわ	東津軽郡	外ヶ浜町	石崎	弥蔵釜 長屋形国有林
171	H1312. 6	1706	2	小湊川 こみなとがわ	小湊川 こみなとがわ	塚ノ越沢 つかのこしざわ	東津軽郡	平内町	盛田	石神山国有林 堤ヶ沢
172	H13.12. 6	1706	他	その他 そのた	前田川 まえだがわ	婆沢 ばばさわ	東津軽郡	外ヶ浜町	野田 根岸	鳴川 小川
173	H14. 5. 8	357	2	小湊川 こみなとがわ	小湊川 こみなとがわ	塚ノ越沢 つかのこしざわ	東津軽郡	平内町	盛田	堤ヶ沢
174	H14. 5. 8	357	他	その他 そのた	前田川 まえだがわ	婆沢 ばばさわ	東津軽郡	外ヶ浜町	根岸 野田	小川 鳴川
175	H15. 3.14	214	2	今別川 いまべつがわ	今別川 いまべつがわ	中沢 なかざわ	東津軽郡	今別町	今別	中沢
176	H15. 3.14	214	2	赤川 あかがわ	赤川 あかがわ	野際沢 のぎわざわ	青森市		沢山	野際 平野
177	H16. 1.28	29	他	その他 そのた	南間沢 みなみまさわ	南間沢 みなみまさわ	東津軽郡	外ヶ浜町	今津	釜の沢 尻高川 尻高山国有林
178	H16. 3.17	276	2	根井川 ねいがわ	根井川 ねいがわ	金山沢 かなやまざわ	青森市		久栗坂	久栗坂山国有林
179	H16. 3.17	276	2	今別川 いまべつがわ	今別川 いまべつがわ	北大川平沢 きたおおかわだいさわ	東津軽郡	今別町	大川平	村元
180	H16. 3.17	276	他	その他 そのた	頃々川 ころころがわ	頃々川 ころころがわ	東津軽郡	外ヶ浜町	石崎	弥蔵釜 長屋形国有林
181	H16. 3.17	276	他	その他 そのた	前田川 まえだかわ	婆沢 ばばさわ	東津軽郡	外ヶ浜町	野田 根岸	鳴川 小川
182	H16.12. 2	1495	他	その他 そのた	梨の木沢 なしのきざわ	梨の木沢 なしのきざわ	東津軽郡	外ヶ浜町	野田	山下 尻高川
183	H16.12. 2	1495	他	その他 そのた	桃ヶ丘沢 ももがおかざわ	桃ヶ丘沢 ももがおかざわ	東津軽郡	外ヶ浜町		緑ヶ丘
184	H17. 3.22	318	他	その他 そのた	滝ノ沢 たきのさわ	滝ノ沢 たきのさわ	東津軽郡	外ヶ浜町	野田	山下 尻高川
185	H17. 5.30	559	2	小湊川 こみなとがわ	盛田川 もりたがわ	塚ノ越沢 つかのこしさわ	東津軽郡	平内町	盛田	石神山国有林 堤ヶ沢

面積			概況						
				山林		道路等		その他	
延長（m）	幅（m）	面積（ha）	河川敷（ha）	国有林（ha）	公民有林（ha）	種別	面積（ha）	国有地（ha）	公民有地（ha）
308.0	0.0	1.480	0.000	1.160	0.000		0.000	0.000	0.320
308.0		1.480		1.160					0.320
750.0	0.0	4.750	0.000	4.680	0.000		0.000	0.000	0.070
750.0		4.750		4.680					0.070
191.0	0.0	0.680	0.080	0.060	0.440		0.020	0.000	0.080
191.0		0.680	0.080	0.060	0.440		0.020		0.080
		0.000							
528.0	0.0	1.780	0.170	0.000	1.610		0.000	0.000	0.000
528.0		1.780	0.170		1.610				
523.0	0.0	0.870	0.090	0.000	0.060		0.030	0.000	0.690
523.0		0.870	0.090		0.060		0.030		0.690
		0.000							
995.0	0.0	3.900	0.000	3.560	0.340		0.000	0.000	0.000
995.0		3.900		3.560	0.340				
230.0	0.0	0.490	0.020	0.000	0.180		0.020	0.000	0.270
230.0		0.490	0.020		0.180		0.020		0.270
		0.000							
556.0	0.0	17.560	0.000	0.000	14.250		1.000	0.000	2.310
556.0		17.560			14.250		1.000		2.310
		0.000							
1,495.0	0.0	23.940	0.000	0.000	20.060		0.000	0.000	3.880
1,495.0		23.940			20.060				3.880
970.0	0.0	17.980	0.000	0.000	15.580		0.760	0.000	1.640
970.0		17.980			15.580		0.760		1.640
302.0	0.0	0.930	0.000	0.910	0.020		0.000	0.000	0.000
302.0		0.930		0.910	0.020				
220.0	0.0	1.740	0.000	0.020	1.720		0.000	0.000	0.000
220.0		1.740		0.020	1.720				
93.0	0.0	0.250	0.000	0.000	0.250		0.000	0.000	0.000
93.0		0.250			0.250				
120.0	0.0	0.460	0.000	0.000	0.380		0.000	0.000	0.080
120.0		0.460			0.380				0.080
223.0	0.0	1.060	0.000	0.000	0.450		0.000	0.000	0.610
223.0		1.060			0.450				0.610
192.5	0.0	0.760	0.000	0.000	0.740		0.020	0.000	0.000
192.5		0.760			0.740	道路	0.020		
328.0	0.0	2.510	0.000	0.000	1.530		0.120	0.000	0.860
328.0		2.510			1.530		0.120		0.860
400.0	0.0	2.0687	0.0673	0.5053	1.4420		0.0541	0.0000	0.0000
400.0		2.0687	0.0673	0.5053	1.4420	道路	0.0541		
		0.0000							
370.0	0.0	0.8900	0.0000	0.8900	0.0000		0.0000	0.0000	0.0000
370.0		0.8900		0.8900					
400.0	0.0	5.6499	0.0000	0.0000	3.7937		0.0000	0.0000	1.8562
400.0		5.6499			3.7937				1.8562
58.0	0.0	0.0908	0.0000	0.0908	0.0000		0.0000	0.0000	0.0000
58.0		0.0908		0.0908					
190.0	0.0	0.3820	0.0000	0.0000	0.3820		0.0000	0.0000	0.0000
190.0		0.3820			0.3820				
272.0	0.0	0.7587	0.0876	0.0000	0.6536		0.0151	0.0000	0.0024
272.0		0.7587	0.0876		0.6536	道路	0.0151		0.0024
102.0	0.0	0.1423	0.0000	0.0000	0.1423		0.0000	0.0000	0.0000
102.0		0.1423			0.1423				
431.0	0.0	1.0252	0.1606	0.0000	0.7493		0.0271	0.0000	0.0882
431.0		1.0252	0.1606		0.7493	道路	0.0271		0.0882
124.0	0.0	0.8206	0.0000	0.7827	0.0379		0.0000	0.0000	0.0000
124.0		0.8206		0.7827	0.0379				

整理番号	告示年月日	告示番号	級	水系名	幹川名	渓流名	位置			
							郡市	町村	大字	字
186	H18. 7.26	877	2	堤川 つつみがわ	入内川 にゅうないがわ	南駒田沢 みなみこまたさわ	青森市		入内	駒田
187	H18. 7.26	877	2	今別川 いまべつがわ	今別川 いまべつがわ	上大川平沢 かみおおかわたいらさわ	東津軽郡	今別町	大川平	村元 (イ)
188	H18. 7.26	877	他	その他 そのた	南釜野沢 みなみかまのさわ	南釜野沢 みなみかまのさわ	東津軽郡	外ヶ浜町		三厩宇鉄家ノ上
189	H19. 5.18	629	2	小湊川 こみなとがわ	盛田川 もりたがわ	塚ノ越沢 つかのこしさわ	東津軽郡	平内町	盛田	堤ヶ沢・石神山国有林
190	S49. 1.18	49	1	岩木川 いわきがわ	大釈迦川 だいしゃかがわ	沢内沢 さわうちさわ	青森市		浪岡大釈迦	沢内沢
191	S52.12. 3	1566	1	岩木川 いわきがわ	十川 とがわ	浪岡川 なみおかがわ	青森市		浪岡王余魚沢	片子都谷森 追野倉
192	S52.12. 3	1566	1	岩木川 いわきがわ	浪岡川 なみおかがわ	正平津川 しょうへいつがわ	青森市		浪岡細野	目倉石
193	S59. 1.30	97	1	岩木川 いわきがわ	正平津川 しょうへいつがわ	大沢川 おおさわがわ	青森市		浪岡細野	大沢
194	S63. 7.21	1602	1	岩木川 いわきがわ	大釈迦川 だいしゃかがわ	沢内沢 さわうちさわ	青森市		浪岡大釈迦	沢井 沢内沢 沢田
195	S63. 7.21	1602	1	岩木川 いわきがわ	正平津川 しょうへいつがわ	中相沢 なかあいさわ	青森市		浪岡細野	沢井
196	H 4.12. 3	1880	1	岩木川 いわきがわ	正平津川 しょうへいつがわ	中相沢 なかあいさわ	青森市		浪岡細野	沢井
197	H12. 5.10	1272	1	岩木川 いわきがわ	大釈迦川 だいしゃかがわ	北大沢 ほくだいさわ	青森市		浪岡大釈迦	山田
198	H19.09.12	1178	他	その他 そのた	北間木沢 きたまぎさわ	北間木沢 きたまぎさわ	東津軽郡	平内町	東滝	雷電林国有林 雷電林
199	H20.07.29	912	他	その他 そのた	間木川 まぎがわ	左間木沢 ひだりまぎさわ	東津軽郡	平内町	東滝	鷲ノ沢 雷電林国有林
200	H20.08.26	1005	他	その他 そのた	北桃ヶ丘沢 きたももがおかさわ	北桃ヶ丘沢 きたももがおかさわ	東津軽郡	外ヶ浜町		三厩桃ヶ丘 三厩緑ヶ丘
201	H20.08.27	1011	2	今別川 いまべつがわ	今別川 いまべつがわ	南又沢 みなみまたさわ	東津軽郡	今別町	大川平	深沢 西大川平山国有林
202	H21.07.29	813	他	その他 そのた	間木川 まぎがわ	右間木沢 みぎまぎさわ	東津軽郡	平内町	東滝	鷲ノ沢 雷電林国有林
203	H21.07.29	813	他	その他 そのた	東立石子沢 ひがしたていしこざわ	東立石子沢 ひがしたていしこざわ	東津軽郡	平内町	東田沢	小湊越 三ッ角 無沢
204	H22.03.05	148	1	岩木川 いわきがわ	大釈迦川 だいしゃかがわ	中北大釈迦沢 なかきただいしゃかさわ	青森市		浪岡大釈迦	山田
205	H22.03.05	148	2	野内川 のないがわ	野内川 のないがわ	小川平沢 おがわたいさわ	青森市		滝沢	住吉
206	H22.04.26	448	2	赤川 あかがわ	赤川 あかがわ	左野際沢 ひだりのぎわさわ	青森市		沢山	平野
207	H23.03.07	248	他	その他 そのた	南間沢 みなみまさわ	南間沢 みなみまさわ	東津軽郡	外ヶ浜町		平舘今津尻高川
208	H23.08.30	867	2	野内川 のないがわ	野内川 のないがわ	小川平沢 おがわたいさわ	青森市		滝沢	小川平 住吉
209	H23.10.26	1074	2	今別川 いまべつがわ	今別川 いまべつがわ	中今別川 なかいまべつがわ	東津軽郡	今別町	今別	中沢
210	2012/45/23	622	1	岩木川 いわきがわ	大釈迦川 だいしゃかがわ	中北大釈迦沢 なかきただいしゃかさわ	青森市浪岡		大釈迦	山田
211	H24.12.13	1455	2	今別川 いまべつがわ	今別川 いまべつがわ	中大川平沢 なかおおかわだいさわ	東津軽郡	今別町	大川平	熊沢

面積			概況						
				山林		道路等		その他	
延長（m）	幅（m）	面積（ha）	河川敷（ha）	国有林（ha）	公民有林（ha）	種別	面積（ha）	国有地（ha）	公民有地（ha）
203.5	0.0	0.6799	0.0000	0.0000	0.3941		0.0937	0.0000	0.1921
203.5		0.6799			0.3941		0.0937		0.1921
280.0	0.0	3.6237	0.0000	0.0000	3.6237		0.0000	0.0000	0.0000
280.0		3.6237			3.6237				
150.0	0.0	0.3193	0.0266	0.0000	0.1459		0.0088	0.0000	0.1380
150.0		0.3193	0.0266		0.1459		0.0088		0.1380
229.0	0.0	0.2425	0.0000	0.0600	0.0555		0.0000	0.0000	0.1270
229.0		0.2425		0.0600	0.0555				0.1270
600.0	0.0	4.600	0.000	0.000	4.300		0.300	0.000	0.000
600.0		4.600			4.300		0.300		
634.0	0.0	1.910	0.437	0.000	0.310		0.000	0.075	1.088
634.0		1.910	0.437		0.310			0.075	1.088
390.0	0.0	4.506	0.216	0.000	0.950		0.050	0.000	3.290
390.0		4.506	0.216		0.950		0.050		3.290
730.0	0.0	3.430	0.427	1.562	0.000		0.000	0.000	1.441
730.0		3.430	0.427	1.562					1.441
225.0	0.0	0.320	0.140	0.000	0.150		0.030	0.000	0.000
225.0		0.320	0.140		0.150		0.030		
		0.000							
133.0	0.0	0.470	0.000	0.000	0.350		0.000	0.000	0.120
133.0		0.470			0.350				0.120
201.0	0.0	0.230	0.010	0.000	0.010		0.070	0.090	0.050
201.0		0.230	0.010		0.010		0.070	0.090	0.050
830.0	0.0	34.540	0.120	0.000	33.180		0.640	0.000	0.600
830.0		34.540	0.120		33.180	道路	0.640		0.600
162.0	0.0	0.5201		0.1163	0.2542				0.1496
244.4	0.0	0.9469		0.8730	0.0739				
155.0	0.0	0.8151	0.0298		0.7549		0.0304		
408.1	0.0	1.3530	0.1540	0.4274					0.7716
220.9	0.0	0.5263	0.0055	0.4775	0.0433				
319.2	0.0	1.5094	0.0351		1.1283		0.0070		0.3390
335.8	0.0	0.9070	0.0097		0.8207				0.0766
139.0	0.0	0.4451			0.3902		0.0549		
249.2	0.0	0.9207			0.9057		0.0017		0.0133
356.5	0.0	1.2089			1.1108		0.0376		0.0605
298.8	0.0	0.7053			0.6086		0.0928		0.0039
185.6	0.0	0.7279			0.2789		0.0052		0.4438
70.0	0.0	0.0721			0.0141		0.0115		0.0465
324.0	0.0	0.9236			0.9152				0.0084

整理番号	告示年月日	告示番号	級	水系名	幹川名	渓流名	位置			
							郡市	町村	大字	字
212	H25.04.19	453	他	その他 そのた	弁天崎沢 べんてんざきさわ	弁天崎沢 べんてんざきさわ	東津軽郡	今別町	砂ヶ森	赤根沢 砂村元
213	H25.11.26	1142	2	新城川 しんじょうがわ	二股川 ふたまたがわ	南熊沢 みなみくまさわ	青森市		岩渡	熊沢
214	H26.01.17	34	他	小湯ノ沢川 こゆのさわがわ	小湯ノ沢川 こゆのさわがわ	小湯ノ沢川 こゆのさわがわ	東津軽郡	外ヶ浜町		石浜尻高川
215	H26.01.17	34	1	岩木川 いわきがわ	正平津川 しょうへいづがわ	目倉石沢 めくらいしさわ	青森市浪岡		細野	目倉石
216	H26.01.17	34	2	今別川 いまべつがわ	今別川 いまべつがわ	中大川平沢 なかおおかわだいさわ	東津軽郡	今別町	大川平	熊沢 村元
217	H26.06.09	668	2	野内川 のないがわ	野内川 のないがわ	小川平沢 おがわたいさわ	青森市		滝沢	小川平
218	H27.01.07	11	2	野内川 のないがわ	野内川 のないがわ	小川平沢 おがわたいさわ	青森市		滝沢	住吉
219	H27.01.07	11	2	新城川 しんじょうがわ	二股川 ふたまたがわ	北熊沢 きたくまさわ	青森市		岩渡	熊沢
220	H27.05.20	652	1	岩木川 いわきがわ	正平津川 しょうへいづがわ	目倉石沢 めくらいしさわ	青森市浪岡		細野	目倉石
221	H27.11.17	1144	2	小湊川 こみなとがわ	盛田川 もりたがわ	家ノ下沢 いえのしたさわ	東津軽郡	平内町	中野	堤ヶ下 家ノ下
222	H27.11.17	1144	他	桃ヶ丘沢 ももがおかさわ	桃ヶ丘沢 ももがおかさわ	桃ヶ丘沢 ももがおかさわ	東津軽郡	外ヶ浜町		三厩桃ヶ丘 三厩緑ヶ丘
223	H28.03.31	546	他	稲生沢 いのうさわ	稲生沢 いのうさわ	稲生沢 いのうさわ	東津軽郡	平内町	稲生	月泊山国有林 稲生 月泊山

面積			概況						
				山林		道路等		その他	
延長（m）	幅（m）	面積（ha）	河川敷（ha）	国有林（ha）	公民有林（ha）	種別	面積（ha）	国有地（ha）	公民有地（ha）
124.4	0.0	0.3774			0.2592				0.1182
271.4	0.0	0.7232	0.0220		0.2084		0.0029		0.4899
229.6	0.0	0.1874			0.1874				
226.8	0.0	1.2698	0.0751		0.7920		0.1425		0.2602
341.2	0.0	1.8265	0.0225		1.5631		0.0059		0.2350
43.0	0.0	0.1045	0.0055					0.0184	0.0806
173.2	0.0	0.4286			0.4286				
227.3	0.0	0.6709			0.6637		0.0072		
345.0	0.0	1.2609	0.0744		0.4723		0.0698		0.6444
157.0	0.0	1.2790			0.8158				0.4632
111.9	0.0	0.1783	0.0044	0.0004	0.0720				0.1015
252.5	0.0	0.8613		0.4992	0.0893				0.2728

整理番号	告示年月日	告示番号	級	水系名	幹川名	渓流名	位置			
							郡市	町村	大字	字
1	S10. 6.25	401	1	岩木川 いわきがわ	浅瀬石川 あせいしがわ	砂子沢 すなこさわ	南津軽郡	平賀町	葛川	東森
2	S11.11.19	604	1	岩木川 いわきがわ	大和沢川 おおわさわがわ	股鬼沢 またぎさわ	弘前市		一の渡	鷲の巣
3	S11.11.19	604	1	岩木川 いわきがわ	大和沢川 おおわさわがわ	尾神沢 おがみさわ	弘前市		一の渡	鷲の巣
4	S11.11.19	604	1	岩木川 いわきがわ	浅瀬石川 あせいしがわ	猿の沢 さるのさわ	平川市		切明	与田邸
5	S11.11.19	604	1	岩木川 いわきがわ	浅瀬石川 あせいしがわ	猿の沢 さるのさわ	平川市		切明	滝の森
6	S12. 7. 1	443	1	岩木川 いわきがわ	三ツ目内川 みつめないかわ	吹上沢 ふきあげさわ	南津軽郡	大鰐町	折紙	三ツ目内山国有林
7	S12. 7. 1	443	1	岩木川 いわきがわ	浅瀬石川 あせいしがわ	青荷川 あおにがわ	黒石市		一の渡	青荷
8	S15.10.21	554	1	岩木川 いわきがわ	平川 ひらかわ	大和沢川 おおわさわがわ	弘前市		一の渡	岡本外５字
9	S15.10.21	554	1	岩木川 いわきがわ	浅瀬石川 あせいしがわ	浅瀬石川 あせいしがわ	平川市		切明沖浦	山下
10	S15.10.21	554	1	岩木川 いわきがわ	浅瀬石川 あせいしがわ	浅瀬石川 あせいしがわ	平川市		切明沖浦	山下
11	S15.10.21	554	1	岩木川 いわきがわ	浅瀬石川 あせいしがわ	砂子沢 すなこざわ	平川市		葛川	砂子沢
12	S15.10.21	554	1	岩木川 いわきがわ	三ツ目内川 みつめないかわ	折紙川 おりかみさわ	南津軽郡	大鰐町	居土	折紙外８字
13	S17. 8.13	536	1	岩木川 いわきがわ	浅瀬石川 あせいしがわ	寒川 かんがわ	平川市		切明	温川
14	S19.12.20	604	1	岩木川 いわきがわ	平川 ひらかわ	大和沢川 おおわさわがわ	弘前市		一の渡	東平山外２字
15	S19.12.20	604	1	岩木川 いわきがわ	平川 ひらかわ	虹貝川 にじかいがわ	南津軽郡	大鰐町	虹貝	大熊沢外２字
16	S22.12.12	375	1	岩木川 いわきがわ	平川 ひらかわ	三ツ目内川 みつめないがわ	南津軽郡	大鰐町	居土	宮本 東田
17	S22.12.12	375	1	岩木川 いわきがわ	平川 ひらかわ	虹貝川 にじかいがわ	南津軽郡	大鰐町	虹貝	中熊沢 清川
18	S23. 5.20	91	1	岩木川 いわきがわ	平川 ひらかわ	三ツ目内川 みつめないがわ	南津軽郡	大鰐町	居土	宮本外２字
19	S24. 9.13	764	1	岩木川 いわきがわ	平川 ひらかわ	三ツ目内川 みつめないがわ	南津軽郡	大鰐町	居土	春木沢外３字
20	S26.11.13	963	1	岩木川 いわきがわ	平川 ひらかわ	三ツ目内川 みつめないがわ	南津軽郡	大鰐町	三ツ目内	三ツ目内山国有林
21	S26.11.13	963	1	岩木川 いわきがわ	平川 ひらかわ	三ツ目内川 みつめないがわ	南津軽郡	大鰐町	三ツ目内	三ツ目内山国有林
22	S26.11.13	963	1	岩木川 いわきがわ	大和沢川 おおわさわがわ	深山沢 みやまさわ	弘前市		一の渡	深山沢
23	S26.11.13	963	1	岩木川 いわきがわ	大和沢川 おおわさわがわ	深山沢 みやまさわ	弘前市		一の渡	深山沢
24	S27. 9.11	1206	1	岩木川 いわきがわ	大和沢川 おおわさわがわ	大和沢川 おおわさわがわ	弘前市		一の渡	下岸田川合
25	S27.09.11	1206	1	岩木川 いわきがわ	大和沢川 おおわさわがわ	大和沢川 おおわさわがわ	弘前市		一の渡	下岸田川合
26	S27. 9.11	1206	1	岩木川 いわきがわ	浅瀬石川 あせいしがわ	青荷川 あおにがわ	黒石市		一の渡	青荷山

面積			概況						
				山林		道路等		その他	
延長（m）	幅（m）	面積（ha）	河川敷（ha）	国有林（ha）	公民有林（ha）	種別	面積（ha）	国有地（ha）	公民有地（ha）
3,573.0	360.0	66.472	10.700	55.772	0.000		0.000	0.000	0.000
		66.472	10.700	55.772					
2,326.0	200.0	0.000							
1,247.0	160.0	0.000							
2,600.0	210.0	54.600	2.600	51.000	0.000		1.000	0.000	0.000
2,600.0	210.0	54.600	2.600	51.000			1.000		
3,060.0	210.0	64.260	3.060	55.200	6.000		0.000	0.000	0.000
3,060.0	210.0	64.260	3.060	55.200	6.000				
1,350.0	8.0	1.080	1.080	0.000	0.000		0.000	0.000	0.000
1,350.0	8.0	1.080	1.080						
1,350.0	100.0	13.500	0.000	13.500	0.000		0.000	0.000	0.000
1,350.0	100.0	13.500		13.500					
2,230.0	280.0	62.440	17.840	43.000	0.000		1.600	0.000	0.000
2,230.0	280.0	62.440	17.840	43.000			1.600		
2,600.0	120.0	31.200	5.200	26.000	0.000		0.000	0.000	0.000
2,600.0	120.0	31.200	5.200	26.000					
1,240.0	40.0	4.960	3.860	0.000	0.300		0.000	0.000	0.800
1,240.0	40.0	4.960	3.860		0.300				0.800
0.0	20.0	0.540	0.540	0.000	0.000		0.000	0.000	0.000
	20.0	0.540	0.540						
270.0	100.0	2.700	0.000	0.000	0.000		0.500	0.000	2.200
270.0	100.0	2.700					0.500		2.200
303.0	50.0	0.758	0.152	0.200	0.000		0.100	0.000	0.306
		0.758	0.152	0.200			0.100		0.306
151.5	40.0	0.000							
151.5	10.0	0.000							
1,200.0	30.0	3.600	2.600	0.000	0.000		0.200	0.000	0.800
1,200.0	30.0	3.600	2.600				0.200		0.800
600.0	70.0	4.200	1.600	2.600	0.000		0.000	0.000	0.000
600.0	70.0	4.200	1.600	2.600					
450.0	40.0	1.800	1.200	0.000	0.000		0.200	0.000	0.400
450.0	40.0	1.800	1.200				0.200		0.400
1,270.0	40.0	5.080	2.280	0.000	1.800		0.400	0.000	0.600
1,270.0	40.0	5.080	2.280		1.800		0.400		0.600
225.0	70.0	1.575	0.375	0.000	0.000		0.400	0.000	0.800
225.0	70.0	1.575	0.375				0.400		0.800
180.0	80.0	1.440	0.830	0.000	0.000		0.100	0.000	0.510
180.0	80.0	1.440	0.830				0.100		0.510
215.0	70.0	1.500	0.700	0.000	0.000		0.000	0.000	0.800
215.0	70.0	1.500	0.700						0.800
480.0	80.0	3.840	1.840	0.000	0.000		0.000	0.000	2.000
480.0	80.0	3.840	1.840						2.000
0.0	0.0	0.040	0.040	0.000	0.000		0.000	0.000	0.000
		0.040	0.040						
2,300.0	160.0	36.800	2.800	27.600	0.000		4.600	1.800	0.000
2,300.0	160.0	36.800	2.800	27.600			4.600	1.800	
30.0	10.0	0.030	0.030	0.000	0.000		0.000	0.000	0.000
30.0	10.0	0.030	0.030						
2,500.0	160.0	40.000	1.800	25.600	4.300		2.500	2.600	3.200
2,500.0	160.0	40.000	1.800	25.600	4.300		2.500	2.600	3.200
2,670.0	80.0	21.360	21.360	0.000	0.000		0.000	0.000	0.000
2,670.0	80.0	21.360	21.360						
2,900.0	80.0	23.200	21.800	0.000	0.000		0.200	0.000	1.200
2,900.0	80.0	23.200	21.800				0.200		1.200
2,900.0	20.0	5.800	5.800	0.000	0.000		0.000	0.000	0.000
2,900.0	20.0	5.800	5.800						

整理番号	告示年月日	告示番号	級	水系名	幹川名	渓流名	位置			
							郡市	町村	大字	字
27	S27. 9.11	1206	1	岩木川 いわきがわ	浅瀬石川 あせいしがわ	青荷川 あおにがわ	黒石市		一の渡	青荷山
28	S27. 9.11	1206	1	岩木川 いわきがわ	浅瀬石川 あせいしがわ	滝の股川 たきのまたがわ	平川市		葛川	平六
29	S27.09.11	1206	1	岩木川 いわきがわ	浅瀬石川 あせいしがわ	滝の股川 たきのまたがわ	平川市		葛川	平六
30	S27. 9.11	1206	1	岩木川 いわきがわ	平川 ひらかわ	平川 ひらかわ	平川市		湯の沢	西碇ヶ関山
31	S27. 9.11	1206	1	岩木川 いわきがわ	平川 ひらかわ	平川 ひらかわ	平川市		湯の沢	西碇ヶ関山
32	S27. 9.11	1206	1	岩木川 いわきがわ	相馬川 そうまがわ	藍内川 あいない	弘前市		藍内	見継山外２字
33	S27. 9.11	1206	1	岩木川 いわきがわ	相馬川 そうまがわ	藍内川 あいない	弘前市		藍内	見継山外２字
34	S28.11.10	1410	1	岩木川 いわきがわ	三ツ目内川 みつめないかわ	折紙川 おりかみがわ	南津軽郡	大鰐町	折紙	折紙山
35	S28.11.10	1410	1	岩木川 いわきがわ	三ツ目内川 みつめないかわ	折紙川 おりかみがわ	南津軽郡	大鰐町	折紙	折紙山
36	S28.11.10	1410	1	岩木川 いわきがわ	相馬川 そうまがわ	相馬川 そうまがわ	弘前市		相馬	向山外１２字
37	S28.11.10	1410	1	岩木川 いわきがわ	相馬川 そうまがわ	相馬川 そうまがわ	弘前市		相馬	向山外１２字
38	S28.11.10	1410	1	岩木川 いわきがわ	栩内川 とちないがわ	栩内川 とちないがわ	弘前市		湯口	一の山
39	S28.11.10	1410	1	岩木川 いわきがわ	栩内川 とちないがわ	栩内川 とちないがわ	弘前市		湯口	一の山
40	S30. 5.10	629	1	岩木川 いわきがわ	栩内川 とちないがわ	栩内川 とちないがわ	弘前市		湯口	一の山
41	S30. 5.10	629	1	岩木川 いわきがわ	栩内川 とちないがわ	栩内川 とちないがわ	弘前市		湯口	一の山
42	S30. 9. 7	1176	1	岩木川 いわきがわ	大和沢川 おおわさわがわ	中止沢 なかどめさわ	弘前市		一の渡	中平山岡本
43	S30. 9. 7	1476	1	岩木川 いわきがわ	大和沢川 おおわさわがわ	中止沢 なかどめさわ	弘前市		一の渡	中平山岡本
44	S31. 4.16	722	1	岩木川 いわきがわ	大秋川 たいあきがわ	湯の沢川 ゆのさわがわ	弘前市		常盤野	黒森山
45	S31. 4.16	722	1	岩木川 いわきがわ	三ツ目内川 みつめないかわ	赤根沢 せきねさわ	南津軽郡	大鰐町	高野新田	三ツ目内山国有林
46	S31. 9.29	1534	1	岩木川 いわきがわ	大川	大川 おおかわ	中津軽郡	西目屋村	川原平	川原沢
47	S31. 9.29	1534	1	岩木川 いわきがわ	浅瀬石川 あせいしがわ	温川 ぬるかわ	平川市		切明	温川沢
48	S34. 3.30	602	1	岩木川 いわきがわ	相馬川 そうまがわ	藍内川 あいないがわ	弘前市		藍内	関ヶ平山
49	S34.10. 6	1947	1	岩木川 いわきがわ	湯の沢 ゆのさわ	湯の沢 ゆのさわ	中津軽郡	西目屋村	尾太	湯の沢山
50	S36. 3. 7	318	1	岩木川 いわきがわ	相馬川 そうまがわ	藍内川 あいないがわ	弘前市		藍内	関ヶ平

面積			概況						
				山林		道路等		その他	
延長（m）	幅（m）	面積（ha）	河川敷（ha）	国有林（ha）	公民有林（ha）	種別	面積（ha）	国有地（ha）	公民有地（ha）
2,900.0	100.0	29.000	6.300	14.000	0.000		0.000	6.300	2.400
2,900.0	100.0	29.000	6.300	14.000				6.300	2.400
3,300.0	80.0	26.400	26.400	0.000	0.000		0.000	0.000	0.000
3,300.0	80.0	26.400	26.400						
3,300.0	100.0	33.000	26.700	6.100	0.000		0.000	0.200	0.000
3,300.0	100.0	33.000	26.700	6.100				0.200	
3,300.0	60.0	18.000	18.000	0.000	0.000		0.000	0.000	0.000
3,300.0	60.0	18.000	18.000						
3,000.0	100.0	30.000	18.400	7.800	0.000		1.600	1.800	0.400
3,000.0	100.0	30.000	18.400	7.800			1.600	1.800	0.400
1,200.0	20.0	2.400	2.400	0.000	0.000		0.000	0.000	0.000
1,200.0	20.0	2.400	2.400						
1,200.0	80.0	9.600	2.400	1.000	1.100		1.500	0.000	3.600
1,200.0	80.0	9.600	2.400	1.000	1.100		1.500		3.600
1,800.0	15.0	27.000	7.800	16.100	0.000		0.800	2.300	0.000
1,800.0	15.0	27.000	7.800	16.100			0.800	2.300	
1,800.0	100.0	18.000	1.800	16.200	0.000		0.000	0.000	0.000
1,800.0	100.0	18.000	1.800	16.200					
3,300.0	120.0	21.100	21.100	0.000	0.000		0.000	0.000	0.000
1,000.0	50.0	5.000	5.000						
2,300.0	70.0	16.100	16.100						
3,300.0	160.0	29.000	21.600	0.000	0.300		1.300	0.000	5.800
		29.000	21.600		0.300		1.300		5.800
1,000.0	60.0	0.000							
2,300.0	100.0	0.000							
300.0	10.0	0.300	0.300	0.000	0.000		0.000	0.000	0.000
300.0	10.0	0.300	0.300						
300.0	40.0	1.200	0.500	0.000	0.400		0.000	0.000	0.300
300.0	40.0	1.200	0.500		0.400				0.300
2,740.0	8.0	2.192	2.192	0.000	0.000		0.000	0.000	0.000
2,740.0	8.0	2.192	2.192						
2,740.0	110.0	8.460	2.192	0.000	0.000		0.100	0.000	6.168
		8.460	2.192				0.100		6.168
100.0	40.0	0.000							
140.0	40.0	0.000							
2,500.0	30.0	0.000							
740.0	40.0	2.960	0.860	0.000	1.500		0.100	0.000	0.500
740.0	40.0	2.960	0.860		1.500		0.100		0.500
0.0	0.0	0.800	0.800	0.000	0.000		0.000	0.000	0.000
		0.800	0.800						
1,100.0	30.0	3.300	0.550	2.710	0.000		0.030	0.000	0.010
1,100.0	30.0	3.300	0.550	2.710			0.030		0.010
1,130.0	30.0	3.390	1.700	1.670	0.000		0.010	0.010	0.000
1,130.0	30.0	3.390	1.700	1.670			0.010	0.010	
2,880.0	60.0	17.280	14.400	2.730	0.000		0.000	0.000	0.150
2,880.0	60.0	17.280	14.400	2.730					0.150
1,970.0	35.0	3.995	3.375	0.620	0.000		0.000	0.000	0.000
		3.995	3.375	0.620					
1,350.0	25.0	0.000							
620.0	10.0	0.000							
400.0	30.0	1.200	0.800	0.300	0.000		0.000	0.100	0.000
400.0	30.0	1.200	0.800	0.300				0.100	
500.0	100.0	5.500	3.300	2.200	0.000		0.000	0.000	0.000
500.0	100.0	5.500	3.300	2.200					
450.0	40.0	1.800	0.900	0.900	0.000		0.000	0.000	0.000
450.0	40.0	1.800	0.900	0.900					

整理番号	告示年月日	告示番号	級	水系名	幹川名	渓流名	位置			
							郡市	町村	大字	字
51	S36. 8. 2	1579	1	岩木川 いわきがわ	平川 ひらかわ	大和沢川 おおわさわがわ	弘前市		一の渡	野尻山下
52	S36. 8. 2	1579	1	岩木川 いわきがわ	三ツ目内川 みつめないかわ	折紙川 おりかみがわ	南津軽郡	大鰐町	折紙	沢の田 沢田 三高
53	S36. 8. 2	1579	1	岩木川 いわきがわ	三ツ目内川 みつめないかわ	大滝沢 おおたきさわ	南津軽郡	大鰐町	居土	三ツ目内山 田沢
54	S36. 8. 2	1579	1	岩木川 いわきがわ	平川 ひらかわ	白沢 しらさわ	平川市		碇ヶ関	白沢
55	S37.11.29	2956	1	岩木川 いわきがわ	湯の沢川 ゆのさわがわ	湯の沢川 ゆのさわがわ	中津軽郡	西目屋村	砂子瀬	
56	S37.12. 1	2959	1	岩木川 いわきがわ	湯の沢川 ゆのさわがわ	湯の沢川 ゆのさわがわ	中津軽郡	西目屋村		湯の沢山
57	S37.12. 1	2958	1	岩木川 いわきがわ	浅瀬石川 あせいしがわ	中野川 なかのがわ	黒石市		川原	
58	S37.12. 1	2958	1	岩木川 いわきがわ	平川 ひらかわ	大落前川 おおらくまえがわ	平川市		碇ヶ関	大落前 大落前山
59	S38.10.14	2612	1	岩木川 いわきがわ	栩内川 とちないがわ	栩内川 とちないがわ	弘前市		湯口	湯口山
60	S39. 3.31	1127	1	岩木川 いわきがわ	平川 ひらかわ	島田川 しまだがわ	南津軽郡	大鰐町	島田	東虹貝山
61	S39. 3.31	1127	1	岩木川 いわきがわ	浅瀬石川 あせいしがわ	切明川 きりあけがわ	平川市		切明	滝の森 横前沢
62	S39. 9.17	2690	1	岩木川 いわきがわ	平川 ひらかわ	三ツ目内川 みつめないがわ	南津軽郡	大鰐町	高野新田	三ツ目内山国有林
63	S39. 9.17	2690	1	岩木川 いわきがわ	平川 ひらかわ	松山沢 まつやまさわ	南津軽郡	大鰐町	島田	東虹貝山
64	S39. 9.17	2690	1	岩木川 いわきがわ	平川 ひらかわ	白沢 しらさわ	平川市		碇ヶ関	西碇ヶ関山
65	S39. 9.17	2690	1	岩木川 いわきがわ	浅瀬石川 あせいしがわ	温川 ぬるかわ	平川市		切明	温川沢
66	S40.12.20	3414	1	岩木川 いわきがわ	平川 ひらかわ	小落前川 こらくまえがわ	平川市		碇ヶ関	大落前 小落前
67	S40.12.20	3414	1	岩木川 いわきがわ	浅瀬石川 あせいしがわ	摺毛沢 すりけさわ	平川市		切明	摺毛沢
68	S41. 2. 1	95	1	岩木川 いわきがわ	島田川 しまだがわ	松山沢 まつやまさわ	南津軽郡	大鰐町	島田	東虹貝山
69	S41. 2. 1	95	1	岩木川 いわきがわ	三ツ目内川 みつめないかわ	大滝沢 おおたきさわ	南津軽郡	大鰐町	居土	田沢 三ツ目内山国有林
70	S41. 2. 1	95	1	岩木川 いわきがわ	平川 ひらかわ	大落前川 おおらくまえがわ	平川市		碇ヶ関	大落前
71	S41. 6.10	1854	1	岩木川 いわきがわ	浅瀬石川 あせいしがわ	寒川 かんがわ	平川市		葛川	温川沢
72	S41. 6.10	1854	1	岩木川 いわきがわ	相馬川 そうまがわ	藍内川 あいないがわ	弘前市		藍内	関ヶ平
73	S41. 6.10	1854	1	岩木川 いわきがわ	岩木川 いわきがわ	蔵助沢 くらすけざわ	弘前市		百沢	東岩木山国有林
74	S41. 6.10	1854	1	岩木川 いわきがわ	湯の沢川 ゆのさわがわ	湯の沢川 ゆのさわがわ	中津軽郡	西目屋村	砂子瀬	湯の沢 尾太
75	S42. 3.31	1158	1	岩木川 いわきがわ	三ツ目内川 みつめないかわ	大滝沢 おおたきさわ	南津軽郡	大鰐町	居土	三ツ目内山国有林
76	S42. 3.31	1159	1	岩木川 いわきがわ	平川 ひらかわ	遠部沢 とおべ	平川市		碇ヶ関	西碇ヶ関
77	S42. 3.31	1159	1	岩木川 いわきがわ	平川 ひらかわ	津刈川 つかりがわ	平川市		碇ヶ関	東碇ヶ関

面積			概況						
				山林		道路等		その他	
延長（m）	幅（m）	面積（ha）	河川敷（ha）	国有林（ha）	公民有林（ha）	種別	面積（ha）	国有地（ha）	公民有地（ha）
2,120.0	40.0	8.480	4.240	0.680	0.000		0.000	0.000	3.560
2,120.0	40.0	8.480	4.240	0.680					3.560
1,820.0	30.0	5.460	1.820	0.041	1.740		0.000	0.200	1.659
1,820.0	30.0	5.460	1.820	0.041	1.740			0.200	1.659
		0.000							
250.0	50.0	1.250	0.375	0.450	0.425		0.000	0.000	0.000
250.0	50.0	1.250	0.375	0.450	0.425				
300.0	20.0	0.600	0.210	0.000	0.126		0.000	0.000	0.264
300.0	20.0	0.600	0.210		0.126				0.264
500.0	70.0	3.500	1.500	1.000	0.000		1.000	0.000	0.000
500.0	70.0	3.500	1.500	1.000			1.000		
3,150.0	100.0	31.500	18.700	12.800	0.000		0.000	0.000	0.000
3,150.0	100.0	31.500	18.700	12.800					
770.0	90.0	6.930	2.310	1.080	3.540		0.000	0.000	0.000
770.0	90.0	6.930	2.310	1.080	3.540				
1,180.0	50.0	5.900	2.360	1.670	0.000		0.000	0.000	1.870
1,180.0	50.0	5.900	2.360	1.670					1.870
800.0	100.0	7.760	0.800	6.960	0.000		0.000	0.000	0.000
800.0	100.0	7.760	0.800	6.960					
970.0	46.0	4.460	1.260	0.030	2.970		0.080	0.000	0.120
970.0	46.0	4.460	1.260	0.030	2.970		0.080		0.120
6,100.0	56.0	34.160	3.050	6.960	0.000		0.710	0.000	23.440
6,100.0	56.0	34.160	3.050	6.960			0.710		23.440
2,000.0	100.0	20.000	3.000	16.300	0.000		0.700	0.000	0.000
2,000.0	100.0	20.000	3.000	16.300			0.700		
800.0	50.0	4.000	0.800	3.080	0.000		0.120	0.000	0.000
800.0	50.0	4.000	0.800	3.080			0.120		
330.0	55.0	1.815	0.178	0.880	0.757		0.000	0.000	0.000
330.0	55.0	1.815	0.178	0.880	0.757				
1,100.0	70.0	7.700	2.000	5.000	0.000		0.700	0.000	0.000
1,100.0	70.0	7.700	2.000	5.000			0.700		
3,540.0	100.0	35.400	3.540	18.387	0.000		0.000	0.000	13.473
3,540.0	100.0	35.400	3.540	18.387					13.473
5,600.0	120.0	58.560	3.080	39.050	0.000		0.000	0.000	16.430
5,600.0	120.0	58.560	3.080	39.050					16.430
380.0	50.0	1.900	0.380	1.425	0.095		0.000	0.000	0.000
380.0	50.0	1.900	0.380	1.425	0.095				
1,800.0	50.0	9.000	2.700	1.225	5.075		0.000	0.000	0.000
1,800.0	50.0	9.000	2.700	1.225	5.075				
1,000.0	10.0	1.000	1.000	0.000	0.000		0.000	0.000	0.000
1,000.0	10.0	1.000	1.000						
4,400.0	80.0	35.200	12.200	23.000	0.000		0.000	0.000	0.000
4,400.0	80.0	35.200	12.200	23.000					
2,000.0	80.0	14.800	3.200	10.800	0.000		0.800	0.000	0.000
2,000.0	80.0	14.800	3.200	10.800			0.800		
1,700.0	20.0	3.400	0.850	2.550	0.000		0.000	0.000	0.000
1,700.0	20.0	3.400	0.850	2.550					
1,550.0	50.0	7.750	3.880	3.870	0.000		0.000	0.000	0.000
1,550.0	50.0	7.750	3.880	3.870					
500.0	50.0	2.500	0.500	2.000	0.000		0.000	0.000	0.000
500.0	50.0	2.500	0.500	2.000					
5,000.0	130.0	36.100	8.800	25.300	0.000		2.000	0.000	0.000
		36.100	8.800	25.300			2.000		
3,700.0	80.0	0.000							
1,300.0	50.0	0.000							
2,420.0	80.0	19.360	3.630	14.762	0.000		0.968	0.000	0.000
2,420.0	80.0	19.360	3.630	14.762			0.968		

整理番号	告示年月日	告示番号	級	水系名	幹川名	渓流名	位置			
							郡市	町村	大字	字
78	S42. 3.31	1159	1	岩木川 いわきがわ	平川 ひらかわ	折橋沢 おりばしさわ	平川市		碇ヶ関	西碇ヶ関
79	S42. 3.31	1159	1	岩木川 いわきがわ	津刈川 つかりがわ	砂子沢 すなこさわ	平川市		碇ヶ関	東碇ヶ関
80	S42. 3.31	1159	1	岩木川 いわきがわ	浅瀬石川 あせいしがわ	小国川 おぐにがわ	平川市		小国	川辺 山下 原田
81	S42. 3.31	1159	1	岩木川 いわきがわ	相馬川 そうまがわ	作沢川 さくさわがわ H12.6.27 相馬農林ダム 一部解除	弘前市		藤沢 沢田	野田 園村
82	S42.11.30	3935	1	岩木川 いわきがわ	相馬川 そうまがわ	作沢川 さくさわがわ H12.6.27 相馬農林ダム 一部解除	弘前市		沢田	萱菟
83	S42.11.30	3935	1	岩木川 いわきがわ	相馬川 そうまがわ	藤倉川 H12.6.27 相馬農林ダム 一部解除	弘前市		相馬村	萱菟
84	S42.11.30	3935	1	岩木川 いわきがわ	平沢川 ひらさわがわ	平沢川 ひらさわがわ	中津軽郡	西目屋村	村市	平沢
85	S43.12. 3	3485	1	岩木川 いわきがわ	虹貝川 にじかいがわ	後沢 うしろさわ	南津軽郡	大鰐町	虹貝	大熊沢
86	S45. 3. 5	242	1	岩木川 いわきがわ	馬の背沢	馬の背沢 うまのせさわ	中津軽郡	西目屋村	居森平	萩原
87	S45. 3. 5	242	1	岩木川 いわきがわ	大秋川 たいあきがわ	大秋川 たいあきがわ	中津軽郡	西目屋村	白沢	鋼滝山
88	S45. 3. 5	242	1	岩木川 いわきがわ	大秋川 たいあきがわ	湯ノ沢 ゆのさわ	弘前市		常盤野	湯の沢
89	S45. 3. 5	242	1	岩木川 いわきがわ	小国川 おぐにがわ	小国沢 おぐにさわ	平川市		小国	川辺
90	S46. 2.13	160	1	岩木川 いわきがわ	大和沢川 おおわさわがわ	深山沢 みやまさわ	弘前市		一の渡	深山沢
91	S46. 2.13	160	1	岩木川 いわきがわ	中野川 なかのがわ	上湯の沢 かみゆのさわ	黒石市		川原	大小川沢山国有林
92	S47. 8. 4	1353	1	岩木川 いわきがわ	土渕川 つちぶちがわ	土渕川 つちぶちがわ	弘前市		小沢	大畑沢
93	S47. 8. 4	1353	1	岩木川 いわきがわ	中野川 なかのがわ	カバケ沢アナコ沢	黒石市		大川原	大小川国有林
94	S47. 8. 4	1353	1	岩木川 いわきがわ	相馬川 そうまがわ	相馬川 そうまがわ	弘前市		藍内	関ヶ平国有林
95	S48. 2. 1	221	1	岩木川 いわきがわ	島田川 しまだがわ	後ヶ沢 うしろがさわ	南津軽郡	大鰐町	島田	東虹貝山国有林
96	S48. 2. 1	221	1	岩木川 いわきがわ	浅瀬石川 あせいしがわ	砂子沢 すなこさわ	平川市		平六	毛無森国有林
97	S48. 2. 1	221	1	岩木川 いわきがわ	栩内川 とちないがわ	栩内川 とちないがわ	弘前市		湯口	一の下国有林 湯口山国有林

面積			概況						
				山林		道路等		その他	
延長（m）	幅（m）	面積（ha）	河川敷（ha）	国有林（ha）	公民有林（ha）	種別	面積（ha）	国有地（ha）	公民有地（ha）
2,800.0	50.0	14.000	2.800	10.260	0.000		0.540	0.000	0.400
2,800.0	50.0	14.000	2.800	10.260			0.540		0.400
1,100.0	80.0	8.800	1.100	7.700	0.000		0.000	0.000	0.000
1,100.0	80.0	8.800	1.100	7.700					
4,000.0	60.0	24.000	4.000	0.000	0.000		1.600	0.000	18.400
4,000.0	60.0	24.000	4.000				1.600		18.400
		0.000							
4,935.0	60.0	29.610	6.920	0.000	17.000		2.320	0.000	3.370
6,200.0	60.0	37.200	9.300		19.270		2.480		6.150
-1,265.0		-7.590	-2.380		-2.270		-0.160		-2.780
		0.000							
		0.000							
4,233.0	60.0	25.400	4.380	17.100	8.620		-0.110	0.000	-4.590
5,500.0	60.0	33.000	5.500	17.100	10.100		0.300		
-1,267.0		-7.600	-1.120		-1.480		-0.410		-4.590
		0.000							
		0.000							
2,540.0	60.0	15.240	3.000	12.890	0.170		0.000	0.000	-0.820
3,000.0	60.0	18.000	3.000	13.350	1.650				
-460.0		-2.760		-0.460	-1.480				-0.820
		0.000							
		0.000							
2,800.0	60.0	16.800	1.400	4.530	5.910		0.060	0.000	4.900
2,800.0	60.0	16.800	1.400	4.530	5.910		0.060		4.900
480.0	50.0	1.380	0.140	0.000	1.060		0.020	0.000	0.160
		1.380	0.140		1.060		0.020		0.160
300.0	40.0	0.000							
180.0	10.0	0.000							
1,500.0	40.0	6.000	0.800	3.800	1.000		0.400	0.000	0.000
1,500.0	40.0	6.000	0.800	3.800	1.000		0.400		
2,100.0	80.0	8.400	1.400	6.400	0.000		0.600	0.000	0.000
		8.400	1.400	6.400			0.600		
1,200.0	40.0	0.000							
900.0	40.0	0.000							
1,100.0	30.0	3.300	0.500	0.000	2.700		0.100	0.000	0.000
1,100.0	30.0	3.300	0.500		2.700		0.100		
600.0	40.0	2.400	0.300	0.000	2.100		0.000	0.000	0.000
600.0	40.0	2.400	0.300		2.100				
2,300.0	40.0	9.200	1.380	0.000	0.650		0.290	0.000	6.880
2,300.0	40.0	9.200	1.380		0.650		0.290		6.880
1,500.0	50.0	7.500	1.800	5.160	0.000		0.540	0.000	0.000
1,500.0	50.0	7.500	1.800	5.160			0.540		
400.0	60.0	2.400	0.000	0.000	2.240		0.000	0.160	0.000
400.0	60.0	2.400			2.240			0.160	
550.0	120.0	3.300	0.000	3.150	0.000		0.000	0.150	0.000
		3.300		3.150				0.150	
300.0	60.0	0.000							
250.0	60.0	0.000							
450.0	60.0	2.700	1.350	1.350	0.000		0.000	0.000	0.000
450.0	60.0	2.700	1.350	1.350					
280.0	60.0	1.680	0.000	0.860	0.708		0.000	0.112	0.000
280.0	60.0	1.680		0.860	0.708			0.112	
510.0	80.0	4.080	0.000	3.825	0.000		0.000	0.255	0.000
510.0	80.0	4.080		3.825				0.255	
820.0	80.0	6.560	0.000	4.210	1.750		0.180	0.420	0.000
820.0	80.0	6.560		4.210	1.750		0.180	0.420	

整理番号	告示年月日	告示番号	級	水系名	幹川名	渓流名	位置			
							郡市	町村	大字	字
98	S48.07.11	1541	1	岩木川 いわきがわ	浅瀬石川 あせいしがわ	滝の股川 たきのまたがわ	平川市		切明	上井戸
99	S49. 1.18	49	1	岩木川 いわきがわ	虹貝川 にじかいがわ	あしや沢 さわ	南津軽郡	大鰐町	虹貝	中熊沢
100	S49.. 1.18	49	1	岩木川 いわきがわ	切明川 きりあけがわ	上滝の沢 かみたきのさわ	平川市		切明	滝の森国有林
101	S49. 1.18	49	1	岩木川 いわきがわ	小国川 おぐにがわ	下滝沢 しもたきさわ	平川市		小国	横前沢国有林
102	S49. 1.18	49	1	岩木川 いわきがわ	後長根川 うしろながねがわ	後長根川 うしろながねがわ	弘前市		百沢	東岩木山
103	S49.12. 5	1443	1	岩木川 いわきがわ	後長根川 うしろながねがわ	後長根川 うしろながねがわ	弘前市		宮地 宮地 百沢 百沢	富田 大柳 獅子沢 稔
104	S50. 9.29	1306	1	岩木川 いわきがわ	岩木川 いわきがわ	蔵助沢 くらすけざわ	弘前市		百沢	東岩木山国有林 寺沢 高田 大平野 温湯
105	S51. 2. 9	111	1	岩木川 いわきがわ	大深山沢 おおみやまさわ	大深山沢 おおみやまさわ	弘前市		大和沢	上岸田
106	S51. 2. 9	111	1	岩木川 いわきがわ	大深山沢 おおみやまさわ	ネゴヤ沢 ねごやさわ	弘前市		小栗山 大和沢	鷲の巣 上岸田
107	S51. 2. 9	111	1	岩木川 いわきがわ	平川 ひらかわ	鯖の沢 さばのさわ	南津軽郡	大鰐町	元長峰	鯖の沢 阿曽
108	S51. 2. 9	111	1	岩木川 いわきがわ	枇杷田川 びわたがわ	唐竹川 からたけがわ	平川市		唐竹	井沢
109	S51. 2. 9	111	1	岩木川 いわきがわ	後長根川 うしろながねがわ	後長根川 うしろながねがわ	弘前市		宮地 宮地	富田 大柳
110	S52. 1.24	55	1	岩木川 いわきがわ	蔵助沢 くらすけさわ	石切沢 いしきりざわ	弘前市		百沢	東岩木山国有林
111	S52. 1.24	55	1	岩木川 いわきがわ	後長根川 うしろながねがわ	後長根川 うしろながねがわ	弘前市		百沢	東岩木山国有林
112	S52. 1.24	55	1	岩木川 いわきがわ	浅瀬石川 あせいしがわ	滝の股川 たきのまたがわ	平川市		切明	滝の股国有林
113	S52. 8.16	1137	1	岩木川 いわきがわ	蔵助沢 くらすけさわ	蔵助沢 くらすけざわ	弘前市		百沢	田川 高田寺沢
114	S52.12. 3	1566	1	岩木川 いわきがわ	浅瀬石川 あせいしがわ	小根沢 こねさわ	黒石市		袋	白沢 上野
115	S52.12. 3	1566	1	岩木川 いわきがわ	三ツ目内川 みつめないかわ	楢沢 たるさわ	南津軽郡	大鰐町	居土	山部 高野新田
116	S52.12. 3	1566	1	岩木川 いわきがわ	大秋川 たいあきがわ	黒沢 くろさわ	中津軽郡	西目屋村	大秋	綱滝山国有林
117	S53. 7.17	1188	1	岩木川 いわきがわ	浅瀬石川 あせいしがわ	小根沢 こねさわ	黒石市		袋	白沢 富岡
118	S53. 7.17	1188	1	岩木川 いわきがわ	平川 ひらかわ	稗田沢 ひえたさわ	南津軽郡	大鰐町	大鰐	蜂ヶ峰 菟頭 稗田沢
119	S54. 1.30	101	1	岩木川 いわきがわ	大秋川 たいあきがわ	大秋川 たいあきがわ	弘前市		中畑 杉ヶ沢 百沢	外山 白沢
120	S54. 1.30	101	1	岩木川 いわきがわ	浅瀬石川 あせいしがわ	中野川 なかのがわ	黒石市		大川原	鳥沢 三川沢倉

面積			概況						
				山林		道路等		その他	
延長（m）	幅（m）	面積（ha）	河川敷（ha）	国有林（ha）	公民有林（ha）	種別	面積（ha）	国有地（ha）	公民有地（ha）
700.0	130.0	9.100	0.000	0.600	0.000		0.000	0.000	8.500
700.0	130.0	9.100		0.600					8.500
400.0	70.0	1.900	0.000	0.000	1.870		0.030	0.000	0.000
		1.900			1.870		0.030		
100.0	10.0	0.000							
300.0	60.0	0.000							
200.0	0.0	0.650	0.000	0.500	0.150		0.000	0.000	0.000
200.0		0.650		0.500	0.150				
200.0	0.0	0.900	0.000	0.400	0.500		0.000	0.000	0.000
200.0		0.900		0.400	0.500				
400.0	100.0	4.000	0.070	0.000	3.930		0.000	0.000	0.000
400.0	100.0	4.000	0.070		3.930				
2,900.0	40.0	11.600	2.900	0.000	8.700		0.000	0.000	0.000
2,900.0	40.0	11.600	2.900		8.700				
		0.000							
		0.000							
7,800.0	170.0	31.040	1.260	13.380	10.340		0.150	0.000	5.910
		31.040	1.260	13.380	10.340		0.150		5.910
3,900.0	130.0	0.000							
3,900.0	40.0	0.000							
		0.000							
200.0	0.0	0.372	0.030	0.000	0.342		0.000	0.000	0.000
200.0		0.372	0.030		0.342				
80.0	0.0	0.211	0.013	0.000	0.198		0.000	0.000	0.000
80.0		0.211	0.013		0.198				
1,000.0	0.0	5.000	0.134	0.000	4.764		0.102	0.000	0.000
1,000.0		5.000	0.134		4.764		0.102		
800.0	0.0	6.000	0.148	0.000	3.940		0.260	0.000	1.652
800.0		6.000	0.148		3.940		0.260		1.652
2,500.0	70.0	17.500	2.500	0.000	14.902		0.098	0.000	0.000
2,500.0	70.0	17.500	2.500		14.902		0.098		
200.0	0.0	0.638	0.000	0.638	0.000		0.000	0.000	0.000
200.0		0.638		0.638					
600.0	0.0	1.620	0.000	1.620	0.000		0.000	0.000	0.000
600.0		1.620		1.620					
350.0	0.0	2.370	0.000	1.720	0.650		0.000	0.000	0.000
350.0		2.370		1.720	0.650				
130.0	0.0	0.240	0.000	0.000	0.000		0.060	0.000	0.180
130.0		0.240					0.060		0.180
265.0	0.0	0.830	0.060	0.000	0.770		0.000	0.000	0.000
265.0		0.830	0.060		0.770				
220.0	0.0	0.586	0.056	0.000	0.300		0.034	0.000	0.196
220.0		0.586	0.056		0.300		0.034		0.196
610.0	0.0	3.460	0.000	3.220	0.000		0.000	0.240	0.000
610.0		3.460		3.220				0.240	
80.0	0.0	0.180	0.010	0.000	0.160		0.010	0.000	0.000
80.0		0.180	0.010		0.160		0.010		
410.0	0.0	1.370	0.080	0.000	0.800		0.100	0.000	0.390
410.0		1.370	0.080		0.800		0.100		0.390
		0.000							
552.0	0.0	3.930	1.100	0.000	2.700		0.000	0.000	0.130
552.0		3.930	1.100		2.700				0.130
		0.000							
		0.000							
527.0	0.0	2.500	1.100	0.000	0.675		0.007	0.000	0.718
527.0		2.500	1.100		0.675		0.007		0.718

整理番号	告示年月日	告示番号	級	水系名	幹川名	渓流名	位置			
							郡市	町村	大字	字
121	S54. 5.18	991	1	岩木川 いわきがわ	三ツ目内川 みつめないかわ	小楢沢 おたるざわ	南津軽郡	大鰐町	居土	山部
122	S55. 4.23	911	1	岩木川 いわきがわ	大和沢川 おおわさわがわ	中泊沢 なかどまりさわ	弘前市		一野渡	鷲ノ巣
123	S55. 4.23	911	1	岩木川 いわきがわ	大秋川 たいあきがわ	白沢 しらさわ	中津軽郡	西目屋村	白沢	綱滝山国有林 白沢口 山内
124	S55. 4.23	911	1	岩木川 いわきがわ	切明川 きりあけがわ	上滝の沢 かみきたのさわ	平川市		切明	滝の森 滝の森国有林
125	S56. 4.22	928	1	岩木川 いわきがわ	岩木川 いわきがわ	杉ヶ沢 すぎがさわ	中津軽郡	西目屋村	杉ヶ沢	平岡 宮崎
126	S56. 4.22	928	1	岩木川 いわきがわ	島田川 しまだがわ	ゾベコ沢 さわ	南津軽郡	大鰐町	島田	ゾベコ沢 東虹貝山国有林
127	S56. 4.22	928	1	岩木川 いわきがわ	蔵助沢 くらすけさわ	姥ノ沢 うばのさわ	弘前市		百沢	東岩木山
128	S56. 4.22	928	1	岩木川 いわきがわ	蔵助沢 くらすけさわ	石切沢 いしきりざわ	弘前市		百沢	東岩木山
129	S57. 8. 4	1460	1	岩木川 いわきがわ	浅瀬石川 あせいしがわ	中野川 なかのがわ	黒石市		大川原	菟釜 猿賀平 蛭貝沢国有林 大小川沢国有林
130	S57. 8. 4	1460	1	岩木川 いわきがわ	浅瀬石川 あせいしがわ	切明川 きりあけがわ	弘前市		切明	滝の森国有林
131	S57. 8. 4	1460	1	岩木川 いわきがわ	大秋川 たいあきがわ	白沢 しらさわ	中津軽郡	西目屋村	白沢	山内 綱滝山国有林
132	S57. 8. 4	1460	1	岩木川 いわきがわ	平川 ひらかわ	大落前川 おおらくまえがわ	平川市		碇ヶ関	大落前 大落前山国有林
133	S59. 1.30	97	1	岩木川 いわきがわ	栩内川 とちないがわ	滝ノ沢 たきのさわ	弘前市		湯口	湯口山一番国有林
134	S59. 1.30	97	1	岩木川 いわきがわ	島田川 しまだがわ	後ヶ沢 うしろがさわ	南津軽郡	大鰐町	島田	後ヶ沢
135	S59. 1.30	97	1	岩木川 いわきがわ	島田川 しまだがわ	ゾベコ沢 さわ	南津軽郡	大鰐町	島田	ゾベコ沢 東虹貝山国有林 東虹貝山 後ヶ沢
136	S59. 9.17	1329	1	岩木川 いわきがわ	平川 ひらかわ	不動川 ふどうがわ	平川市		古懸	三ツ森 三ツ森山
137	S59.09.17	1329	1	岩木川 いわきがわ	平川 ひらかわ	遠部沢及びミカゲト沢 とおべさわ	平川市		碇ヶ関	西碇ヶ関山国有林
138	S60. 6.15	933	1	岩木川 いわきがわ	森沢川 もりさわがわ	森沢川 もりさわがわ	中津軽郡	西目屋村	村市	稲葉 村元
139	S61. 7.24	1345	1	岩木川 いわきがわ	後長根川 うしろながねがわ	後長根川 うしろながねがわ	弘前市		百沢	東岩木山
140	S62.10.15	1764	1	岩木川 いわきがわ	栩内川 とちないがわ	金ヶ沢 かねがさわ	弘前市		湯口	湯口山国有林
141	S62.10.15	1764	1	岩木川 いわきがわ	浅瀬石川 あせいしがわ	小国沢 おぐにさわ	平川市		小国	川辺
142	S63.11. 8	2157	1	岩木川 いわきがわ	森沢川 もりさわがわ	森沢川 もりさわがわ	中津軽郡	西目屋村	村市	稲葉
143	S6311. 8	2157	1	岩木川 いわきがわ	大蜂川 だいばちがわ	一本木沢 いっぽんぎさわ	弘前市		百沢	東岩木山
144	H 1. 8. 4	1384	1	岩木川 いわきがわ	馬の背沢 うまのせさわ	馬の背沢 うまのせさわ	中津軽郡	西目屋村	居森平 村市	萩原 平沢国有林
145	H 1. 8. 4	1384	1	岩木川 いわきがわ	不動川 ふどうがわ	土倉沢 つちくらざわ	平川市		古懸	三ツ森山

面積			概況						
				山林		道路等		その他	
延長（m）	幅（m）	面積（ha）	河川敷（ha）	国有林（ha）	公民有林（ha）	種別	面積（ha）	国有地（ha）	公民有地（ha）
218.0	0.0	0.130	0.070	0.000	0.010		0.000	0.000	0.050
218.0		0.130	0.070		0.010				0.050
300.0	0.0	0.988	0.075	0.000	0.868		0.045	0.000	0.000
300.0		0.988	0.075		0.868		0.045		
825.0	0.0	1.859	0.000	0.418	1.441		0.000	0.000	0.000
825.0		1.859		0.418	1.441				
		0.000							
390.0	0.0	1.360	0.000	0.630	0.730		0.000	0.000	0.000
390.0		1.360		0.630	0.730				
175.0	0.0	0.450	0.022	0.000	0.381		0.047	0.000	0.000
175.0		0.450	0.022		0.381		0.047		
175.0	0.0	0.494	0.034	0.113	0.000		0.000	0.000	0.347
175.0		0.494	0.034	0.113					0.347
100.0	0.0	0.293	0.000	0.000	0.000		0.000	0.000	0.293
100.0		0.293							0.293
180.0	0.0	0.486	0.063	0.000	0.283		0.000	0.000	0.140
180.0		0.486	0.063		0.283				0.140
300.0	0.0	1.321	0.409	0.811	0.101		0.000	0.000	0.000
300.0		1.321	0.409	0.811	0.101				
		0.000							
		0.000							
465.0	0.0	1.097	0.000	1.097	0.000		0.000	0.000	0.000
465.0		1.097		1.097					
1,015.0	0.0	3.673	0.000	0.578	3.095		0.000	0.000	0.000
1,015.0		3.673		0.578	3.095				
1,450.0	0.0	3.290	0.000	2.325	0.965		0.000	0.000	0.000
1,450.0		3.290		2.325	0.965				
336.0	0.0	1.036	0.000	1.036	0.000		0.000	0.000	0.000
336.0		1.036		1.036					
230.0	0.0	0.193	0.098	0.000	0.000		0.004	0.000	0.091
230.0		0.193	0.098				0.004		0.091
390.0	0.0	0.473	0.156	0.011	0.043		0.012	0.000	0.251
390.0		0.473	0.156	0.011	0.043		0.012		0.251
		0.000							
		0.000							
552.0	0.0	2.2751	0.3814	0.0000	1.6898		0.2039	0.0000	0.0000
552.0		2.2751	0.3814		1.6898		0.2039		
644.0	0.0	1.5883	0.0000	1.5628	0.0000		0.0255	0.0000	0.0000
579.0		1.5883		1.5628			0.0255		
65.0		0.0000							
289.0	0.0	1.350	0.290	0.000	0.420		0.070	0.000	0.570
289.0		1.350	0.290		0.420		0.070		0.570
333.0	0.0	1.160	0.150	0.000	1.010		0.000	0.000	0.000
333.0		1.160	0.150		1.010				
279.0	0.0	0.820	0.000	0.820	0.000		0.000	0.000	0.000
279.0		0.820		0.820					
332.0	0.0	0.520	0.140	0.000	0.170		0.020	0.100	0.090
332.0		0.520	0.140		0.170		0.020	0.100	0.090
318.0	0.0	0.660	0.090	0.000	0.090		0.020	0.000	0.460
318.0		0.660	0.090		0.090		0.020		0.460
254.0	0.0	1.530	0.140	0.000	0.020		0.000	0.000	1.370
254.0		1.530	0.140		0.020				1.370
220.0	0.0	0.350	0.060	0.010	0.240		0.030	0.000	0.010
220.0		0.350	0.060	0.010	0.240		0.030		0.010
265.0	0.0	1.540	0.000	0.000	1.540		0.000	0.000	0.000
265.0		1.540			1.540				

整理番号	告示年月日	告示番号	級	水系名	幹川名	渓流名	位置			
							郡市	町村	大字	字
146	H 1. 8. 4	1384	1	岩木川 いわきがわ	三ツ目内川 みつめないかわ	水沢 みずさわ	南津軽郡	大鰐町	三ツ目内	広沢
147	H 1. 8. 4	1384	1	岩木川 いわきがわ	後長根川 うしろながねがわ	後長根川 うしろながねがわ	弘前市		百沢	東岩木山 イ
148	H 1.10. 6	1691	1	岩木川 いわきがわ	森沢川 もりさわがわ	森沢川 もりさわがわ	中津軽郡	西目屋村	村市	稲葉
149	H 1.10. 6	1691	1	岩木川 いわきがわ	湯ノ沢 ゆのさわ	湯ノ沢 ゆのさわ	弘前市		百沢	東岩木山国有林
150	H 2. 1.30	113	1	岩木川 いわきがわ	黒森沢 くろもりさわ	黒森沢 くろもりさわ	黒石市		南中野	二世沢 水沢
151	H 2. 9.10	1547	1	岩木川 いわきがわ	小国川 おぐにがわ	滝ノ沢 たきのさわ	平川市		小国	横前沢国有林
152	H 3. 8.31	1576	1	岩木川 いわきがわ	中野川 なかのがわ	上湯の沢 かみゆのさわ	黒石市		大川原	大小川沢国有林
153	H 4. 3.13	626	1	岩木川 いわきがわ	大秋川 たいあきがわ	湯ノ沢 ゆのさわ	中津軽郡 弘前市	西目屋村	白沢 百沢	山内 裾野
154	H 5. 3.16	773	1	岩木川 いわきがわ	虹貝川 にじかいがわ	オローム沢 おろーむさわ	南津軽郡	大鰐町	早瀬野	西虹貝山国有林 西虹貝山 扇沢〈甲〉国有林
155	H 5.11. 2	2091	1	岩木川 いわきがわ	鳴ヶ沢川 しぎがさわがわ	鳴ヶ沢川 しぎがさわがわ	弘前市		相馬	鳴ヶ沢 竜ヶ平
156	H 7. 2.13	216	1	岩木川 いわきがわ	大秋川 たいあきがわ	湯ノ沢 ゆのさわ	中津軽郡 弘前市	西目屋村	白沢 百沢	山内 裾野
157	H 8. 2. 5	156	1	岩木川 いわきがわ	戸上沢 とがみさわ	戸上沢 とがみさわ	弘前市		百沢	東岩木山国有林
158	H 8. 3.12	546	1	岩木川 いわきがわ	浅瀬石川 あせいしがわ	小国沢 おぐにさわ	平川市		小国	川辺
159	H 9. 6. 3	1265	1	岩木川 いわきがわ	三ツ目内川 みつめないかわ	マスの沢 ますのさわ	南津軽郡	大鰐町	三ツ目内	広沢
160	H10. 7.16	1467	1	岩木川 いわきがわ	浅瀬石川 あせいしがわ	浄土沢 じょうどさわ	平川市		切明	滝ノ森国有林 滝ノ森 坂本
161	H10. 7.16	1467	1	岩木川 いわきがわ	大秋川 たいあきがわ	湯ノ沢 ゆのさわ	弘前市		常盤野	湯ノ沢 黒森
162	H11. 2.12	179	1	岩木川 いわきがわ	平川 ひらかわ	南無阿弥沢 なむあみさわ	南津軽郡	大鰐町	大鰐	南無阿弥沢
163	H12. 1.20	95	1	岩木川 いわきがわ	平川 ひらかわ	中碇ヶ関沢 なかいかりがせきさわ	平川市		碇ヶ関	白沢 西碇ヶ関
164	H12. 5.10	1272	1	岩木川 いわきがわ	大秋川 たいあきがわ	湯ノ沢 ゆのさわ	弘前市		百沢	東岩木山国有林
165	H12. 8. 9	1735	1	岩木川 いわきがわ	中野川 なかのがわ	上湯の沢 かみゆのさわ	黒石市		大川原	大小川沢国有林
166	H13.03.16	219	1	岩木川 いわきがわ	岩木川 いわきがわ	蔵助沢 くらすけざわ	弘前市		百沢	東岩木山国有林
167	H14. 3. 7	140	1	岩木川 いわきがわ	蔵助沢川 くらすけさわがわ	石切沢 いしきりさわ	弘前市		百沢	東岩木山
168	H15. 3.14	214	1	岩木川 いわきがわ	大秋川 たいあきがわ	戸上沢 とがみさわ	弘前市		イ 常盤野 百沢 百沢 ロ 常盤野 百沢	 湯ノ沢 裾野 東岩木山 黒森国有林 東岩木山国有林
169	H15. 314	214	1	岩木川 いわきがわ	平川 ひらかわ	外の沢 そとのさわ	弘前市		乳井	外ノ沢
170	H16. 3.17	276	1	岩木川 いわきがわ	蔵助沢川 くらすけさわがわ	頭無沢 かしらなしさわ	弘前市		百沢	寺沢 東岩木山

面積			概況						
				山林		道路等		その他	
延長（m）	幅（m）	面積（ha）	河川敷（ha）	国有林（ha）	公民有林（ha）	種別	面積（ha）	国有地（ha）	公民有地（ha）
260.0	0.0	1.550	0.000	0.000	1.340		0.110	0.000	0.100
260.0		1.550			1.340		0.110		0.100
285.0	0.0	0.710	0.020	0.000	0.690		0.000	0.000	0.000
285.0		0.710	0.020		0.690				
288.0	0.0	1.510	0.200	0.000	0.170		0.170	0.000	0.970
288.0		1.510	0.200		0.170		0.170		0.970
279.0	0.0	0.650	0.000	0.650	0.000		0.000	0.000	0.000
279.0		0.650		0.650					
94.0	0.0	0.370	0.050	0.000	0.300		0.020	0.000	0.000
94.0		0.370	0.050		0.300		0.020		
341.0	0.0	1.410	0.000	1.410	0.000		0.000	0.000	0.000
341.0		1.410		1.410					
125.0	0.0	0.120	0.000	0.120	0.000		0.000	0.000	0.000
125.0		0.120		0.120					
791.0	0.0	7.860	1.280	3.680	2.900		0.000	0.000	0.000
791.0		7.860	1.280	3.680	2.900				
563.0	0.0	3.040	0.000	2.630	0.410		0.000	0.000	0.000
563.0		3.040		2.630	0.410				
		0.000							
850.0	0.0	2.860	0.300	0.060	1.700		0.200	0.200	0.400
850.0		2.860	0.300	0.060	1.700		0.200	0.200	0.400
959.0	0.0	7.300	0.670	3.830	2.800		0.000	0.000	0.000
959.0		7.300	0.670	3.830	2.800				
288.0	0.0	1.270	0.000	1.270	0.000		0.000	0.000	0.000
288.0		1.270		1.270					
342.0	0.0	0.240	0.000	0.060	0.150		0.000	0.000	0.030
342.0		0.240		0.060	0.150				0.030
198.0	0.0	0.980	0.020	0.010	0.860		0.040	0.000	0.050
198.0		0.980	0.020	0.010	0.860		0.040		0.050
313.0	0.0	1.170	0.090	0.190	0.520		0.090	0.000	0.280
313.0		1.170	0.090	0.190	0.520		0.090		0.280
		0.000							
160.3	0.0	0.370	0.000	0.000	0.370		0.000	0.000	0.000
160.3		0.370			0.370				
285.0	0.0	3.600	0.000	0.000	3.280		0.010	0.000	0.310
285.0		3.600			3.280		0.010		0.310
485.0	0.0	9.090	0.060	0.000	8.250		0.250	0.000	0.530
485.0		9.090	0.060		8.250		0.250		0.530
630.0	0.0	0.640	0.000	0.640	0.000		0.000	0.000	0.000
630.0		0.640		0.640					
102.5	0.0	0.210	0.000	0.200	0.000		0.010	0.000	0.000
102.5		0.210		0.200		道路	0.010		
155.6	0.0	0.200	0.000	0.200	0.000		0.000	0.000	0.000
155.6		0.200		0.200					
735.0	0.0	14.840	0.090	0.000	5.930		0.000	0.000	8.820
735.0		14.840	0.090		5.930				8.820
693.0	0.0	4.910	0.000	1.450	2.780		0.000	0.000	0.680
693.0		4.910		1.450	2.780				0.680
		0.000							
		0.000							
		0.000							
		0.000							
		0.000							
310.0	0.0	2.790	0.000	0.000	1.920		0.040	0.000	0.830
310.0		2.790			1.920	道路	0.040		0.830
838.1	0.0	17.9694	0.0830	0.0000	17.8864		0.0000	0.0000	0.0000
838.1		17.9694	0.0830		17.8864				

整理番号	告示年月日	告示番号	級	水系名	幹川名	渓流名	位置			
							郡市	町村	大字	字
171	H16.12. 2	1495	1	岩木川 いわきがわ	折紙川 おりかみがわ	吹上沢 ふきあげさわ	南津軽郡	大鰐町	居土	三ツ目内山国有林
172	H18. 2. 9	214	1	岩木川 いわきがわ	蔵助沢川 くらすけさわがわ	頭無沢 かしらなしさわ	弘前市		百沢	寺沢
173	H19. 5.18	629	1	岩木川 いわきがわ	岩木川 いわきがわ	堰口沢 せきぐちさわ	弘前市		番館	山越
174	H19. 5.18	629	1	岩木川 いわきがわ	虹貝川 にじかいがわ	後沢 うしろさわ	南津軽郡	大鰐町	虹貝	大熊沢
175	H20.04.25	502	1	岩木川 いわきがわ	中野川 なかのがわ	西森合沢 にしもりあいさわ	黒石市		大川原	木ノキ沢流 木ノキ沢
176	H21.04.13	434	1	岩木川 いわきがわ	虹貝川 にじかいがわ	後沢 うしろさわ	南津軽郡	大鰐町	虹貝	大熊沢
177	H21.07.29	813	1	岩木川 いわきがわ	蔵助沢川 くらすけさわがわ	石切沢 いしきりさわ	弘前市		百沢	東岩木山国有林
178	H22.03.05	148	1	岩木川 いわきがわ	平川 ひらかわ	東大沢 ひがしおおさわ	弘前市		大沢	戸谷 大菟 杉久保
179	H22.03.05	148	1	岩木川 いわきがわ	中野川 なかのがわ	カバケ沢 かばけさわ	黒石市		大川原	虹貝沢国有林
180	H23.03.07	248	1	岩木川 いわきがわ	平川 ひらかわ	中大沢 なかおおさわ	弘前市		大沢	大菟
181	H24.02.06	140	1	岩木川 いわきがわ	平川 ひらかわ	南大鰐沢 みなみおおわにさわ	南津軽郡	大鰐町	唐牛	沼田 杉ノ木
182	H24.02.06	140	1	岩木川 いわきがわ	浅瀬石川 あせいしがわ	上山形沢 かみやまがたさわ	黒石市		南中野 板留	阿手沢 長坂下 宛ノ沢口
183	H24.05.23	622	1	岩木川 いわきがわ	前川 まえかわ	中大沢 なかおおさわ	弘前市		大沢	大菟 梨子平
184	H25.11.26	1142	1	岩木川 いわきがわ	後長根川 うしろながねがわ	後長根沢２号 うしろながねさわ２ごう	弘前市		百沢	寺沢
185	H26.11.28	1103	1	岩木川 いわきがわ	平川 ひらかわ	蔵館沢 くらだてさわ	南津軽郡	大鰐町	蔵館	北山 金坂
186	H26.11.28	1103	1	岩木川 いわきがわ	中野川 なかのがわ	下森合沢 しももりあいさわ	黒石市		大川原	木ノキ沢 蛭貝澤
187	H28.02.18	405	1	岩木川 いわきがわ	蔵助沢川 くらすけさわがわ	後長根沢２号 うしろながねさわ２ごう	弘前市		百沢	寺沢
188	H28.02.18	405	1	岩木川 いわきがわ	岩木川 いわきがわ	東杉ヶ沢 ひがしすぎがさわ	中津軽郡	西目屋村	杉ヶ沢	平岡
189	H28.02.18	405	1	岩木川 いわきがわ	折紙川 おりがみがわ	沢田八幡沢 さわだはちまんさわ	南津軽郡	大鰐町	居土	田ノ沢
解除 190	H28.11.14	1277	1	岩木川 いわきがわ	湯の沢川 ゆのさわかわ	湯の沢川 ゆのさわかわ	中津軽郡	西目屋村	砂子瀬	湯の沢国有林 尾太国有林 水上 宮元

面積			概況						
				山林		道路等		その他	
延長（m）	幅（m）	面積（ha）	河川敷（ha）	国有林（ha）	公民有林（ha）	種別	面積（ha）	国有地（ha）	公民有地（ha）
128.0	0.0	0.7268	0.0000	0.7268	0.0000		0.0000	0.0000	0.0000
128.0		0.7268		0.7268					
536.0	0.0	6.1412	0.1610	0.0000	5.1789		0.0000	0.0000	0.8013
536.0		6.1412	0.1610		5.1789				0.8013
141.2	0.0	0.3696	0.0016	0.0000	0.3493		0.0000	0.0000	0.0187
141.2		0.3696	0.0016		0.3493				0.0187
212.0	0.0	0.6015	0.0000	0.0000	0.5574		0.0441	0.0000	0.0000
212.0		0.6015			0.5574	道	0.0441		
250.0	0.0	1.6036	0.0175		1.3740		0.0327		0.1794
504.0	0.0	0.8531			0.5498		0.0235		0.2798
277.6	0.0	0.8333		0.8333					
1009.6	0.0	2.5009	0.3991		1.2749		0.0443		0.7826
120.0	0.0	0.7433		0.4585				0.2848	
220.0	0.0	0.7735			0.6615		0.0785		0.0335
224.5	0.0	1.5612			1.5611		0.0010		
332.0	0.0	1.3732	0.0956		0.7643		0.0646		0.4487
386.7	0.0	1.8832	0.1066		1.2244		0.0780		0.4742
403.4	0.0	1.2376	0.1373		1.0788		0.0215		
140.8	0.0	0.4697			0.3797				0.0900
129.0	0.0	0.5647			0.5647				
286.7	0.0	1.1433			0.9392				0.2041
194.0	0.0	0.4655	0.0436		0.3689		0.0047		0.0483
173.0	0.0	0.6288			0.6288				
-1650.0	-100.0	-16.5000	-0.3322	-16.1678					

三八地域県民局地域整備部管内　　平成29年９月30日現在

整理番号	告示年月日	告示番号	級	水系名	幹川名	渓流名	位置			
							郡市	町村	大字	字
1	S11.11.19	604	1	馬淵川 まべちがわ	熊原川 くまはらがわ	金堀沢	三戸郡	田子町	夏坂	北来満
2	S11.11.19	604	1	馬淵川 まべちがわ	熊原川 くまはらがわ	黄連沢	三戸郡	田子町	夏坂	南来満
3	S11.11.19	604	1	馬淵川 まべちがわ	熊原川 くまはらがわ	四角沢 しかくさわ	三戸郡	田子町	夏坂	南来満
4	S11.11.19	604	1	馬淵川 まべちがわ	熊原川 くまはらがわ	二の沢 にのさわ	三戸郡	田子町	夏坂	南来満
5	S11.11.19	604	1	馬淵川 まべちがわ	熊原川 くまはらがわ	一の沢 いちのさわ	三戸郡	田子町	夏坂	南来満
6	S11.11.19	604	1	馬淵川 まべちがわ	熊原川 くまはらがわ	砥倉沢	三戸郡	田子町	夏坂	南来満
7	S11.11.19	604	1	馬淵川 まべちがわ	熊原川 くまはらがわ	熊原川 くまはらがわ	三戸郡	田子町	夏坂	南来満
8	S11.11.19	604	1	馬淵川 まべちがわ	熊原川 くまはらがわ	仙の沢 せんのさわ	三戸郡	田子町	夏坂	南来満
9	S11.11.19	604	1	馬淵川 まべちがわ	熊原川 くまはらがわ	小滝沢 こたきさわ	三戸郡	田子町	夏坂	南来満
10	S22.12.12	375	2	五戸川 ごのへがわ	三川目川 みかわめがわ	三川目川 みかわめがわ	三戸郡	新郷村		東袋外２字
11	S22.12.12	375	2	五戸川 ごのへがわ	三川目川 みかわめがわ	三川目川 みかわめがわ	三戸郡	新郷村		東袋外２字
12	S22.12.12	375	1	馬淵川 まべちがわ	浅水川 あさみずがわ	浅水川 あさみずがわ	三戸郡	新郷村	西越	向川代川代
13	S25.10. 7	1095	1	馬淵川 まべちがわ	杉倉川 すぎくらがわ	杉倉川 すぎくらがわ	三戸郡	田子町	遠瀬	遠瀬
14	S25.10. 7	1095	1	馬淵川 まべちがわ	杉倉川 すぎくらがわ	杉倉川 すぎくらがわ	三戸郡	田子町	遠瀬	遠瀬
15	S26.10. 2	890	1	馬淵川 まべちがわ	杉倉川 すぎくらがわ	杉倉川 すぎくらがわ	三戸郡	田子町	遠瀬	花木
16	S26.10. 2	890	1	馬淵川 まべちがわ	杉倉川 すぎくらがわ	杉倉川 すぎくらがわ	三戸郡	田子町	遠瀬	花木
17	S26.11.13	963	2	五戸川 ごのへがわ	五戸川 ごのへがわ	五戸川 ごのへがわ	三戸郡	新郷村	羽井内	菅場
18	S26.11.13	963	2	五戸川 ごのへがわ	五戸川 ごのへがわ	五戸川 ごのへがわ	三戸郡	新郷村	羽井内	菅場
19	S27. 9.11	1206	1	馬淵川 まべちがわ	杉倉川 すぎくらがわ	田代沢 たしろさわ	三戸郡	田子町	遠瀬	花木国有林
20	S27.09.11	1206	1	馬淵川 まべちがわ	杉倉川 すぎくらがわ	田代沢 たしろさわ	三戸郡	田子町	遠瀬	花木国有林
21	S28.11.10	1410	1	馬淵川 まべちがわ	熊原川 くまはらがわ	みろく前沢 みろくまえさわ	三戸郡	田子町	夏坂	北来満
22	S28.11.10	1410	1	馬淵川 まべちがわ	熊原川 くまはらがわ	みろく前沢 みろくまえさわ	三戸郡	田子町	夏坂	北来満
23	S28.11.10	1410	2	五戸川 ごのへがわ	五戸川 ごのへがわ	三川目川 みかわめがわ	三戸郡	新郷村	戸来	石無坂 向落合
24	S28.11.10	1410	2	五戸川 ごのへがわ	五戸川 ごのへがわ	三川目川 みかわめがわ	三戸郡	新郷村	戸来	石無坂 向落合
25	S30.05.10	629	1	馬淵川 まべちがわ	杉倉川 すぎくらがわ	助十市川	三戸郡	田子町	遠瀬	遠瀬山
26	S30. 5.10	629	1	馬淵川 まべちがわ	杉倉川 すぎくらがわ	助十市川	三戸郡	田子町	遠瀬	遠瀬山
27	S31. 4.16	722	1	馬淵川 まべちがわ	熊原川 くまはらがわ	大雷鉢沢 おおらいばちさわ	三戸郡	田子町	夏坂	北来満山
28	S31. 4.16	722	1	馬淵川 まべちがわ	杉倉川 すぎくらがわ	滝沢 たきさわ	三戸郡	田子町	遠瀬	遠瀬山

面積			概況						
				山林		道路等		その他	
延長（m）	幅（m）	面積（ha）	河川敷（ha）	国有林（ha）	公民有林（ha）	種別	面積（ha）	国有地（ha）	公民有地（ha）
2,500.0	165.0	41.250	1.250	40.000	0.000		0.000	0.000	0.000
2,500.0	165.0	41.250	1.250	40.000					
920.0	165.0	15.180	0.460	14.720	0.000		0.000	0.000	0.000
920.0	165.0	15.180	0.460	14.720					
2,140.0	165.0	35.310	1.070	34.240	0.000		0.000	0.000	0.000
2,140.0	165.0	35.310	1.070	34.240					
530.0	165.0	8.745	0.265	8.480	0.000		0.000	0.000	0.000
530.0	165.0	8.745	0.265	8.480					
650.0	165.0	10.725	0.325	10.400	0.000		0.000	0.000	0.000
650.0	165.0	10.725	0.325	10.400					
1,730.0	165.0	28.545	0.865	27.680	0.000		0.000	0.000	0.000
1,730.0	165.0	28.545	0.865	27.680					
3,100.0	175.0	54.250	4.650	48.460	0.000		1.140	0.000	0.000
3,100.0	175.0	54.250	4.650	48.460			1.140		
1,250.0	105.0	13.125	0.625	12.500	0.000		0.000	0.000	0.000
1,250.0	105.0	13.125	0.625	12.500					
940.0	105.0	9.870	0.470	9.400	0.000		0.000	0.000	0.000
940.0	105.0	9.870	0.470	9.400					
200.0	50.0	1.000	0.200	0.000	0.000		0.000	0.000	0.800
200.0	50.0	1.000	0.200						0.800
350.0	50.0	1.750	0.250	0.000	0.000		0.000	0.000	1.500
350.0	50.0	1.750	0.250						1.500
150.0	50.0	0.750	0.250	0.000	0.100		0.100	0.000	0.300
150.0	50.0	0.750	0.250		0.100		0.100		0.300
4,700.0	20.0	9.400	9.400	0.000	0.000		0.000	0.000	0.000
4,700.0	20.0	9.400	9.400						
4,700.0	100.0	47.000	9.500	15.800	0.000		0.400	0.000	21.300
4,700.0	100.0	47.000	9.500	15.800			0.400		21.300
0.0	0.0	0.300	0.300	0.000	0.000		0.000	0.000	0.000
		0.300	0.300						
300.0	40.0	1.200	0.400	0.400	0.000		0.200	0.000	0.200
300.0	40.0	1.200	0.400	0.400			0.200		0.200
42.0	10.0	0.042	0.042	0.000	0.000		0.000	0.000	0.000
42.0	10.0	0.042	0.042						
4,200.0	160.0	67.200	5.300	0.000	0.000		2.800	0.000	59.100
4,200.0	160.0	67.200	5.300				2.800		59.100
3,000.0	10.0	3.050	3.050	0.000	0.000		0.000	0.000	0.000
3,000.0	10.0	3.050	3.050						
3,000.0	100.0	30.000	4.200	16.900	0.000		2.100	6.800	0.000
3,000.0	100.0	30.000	4.200	16.900			2.100	6.800	
2,100.0	10.0	2.100	2.100	0.000	0.000		0.000	0.000	0.000
2,100.0	10.0	2.100	2.100						
2,100.0	100.0	21.000	2.600	17.600	0.000		0.000	0.800	0.000
2,100.0	100.0	21.000	2.600	17.600				0.800	
6,700.0	10.0	10.100	10.100	0.000	0.000		0.000	0.000	0.000
6,700.0	10.0	10.100	10.100						
6,700.0	100.0	65.900	12.750	42.050	0.000		1.100	8.600	1.400
6,700.0	100.0	65.900	12.750	42.050			1.100	8.600	1.400
5,300.0	20.0	10.600	10.600	0.000	0.000		0.000	0.000	0.000
5,300.0	20.0	10.600	10.600						
5,300.0	80.0	42.400	11.300	30.700	0.000		0.100	0.300	0.000
5,300.0	80.0	42.400	11.300	30.700			0.100	0.300	
570.0	40.0	2.280	0.860	1.420	0.000		0.000	0.000	0.000
570.0	40.0	2.280	0.860	1.420					
540.0	40.0	2.160	0.810	1.100	0.000		0.000	0.000	0.250
540.0	40.0	2.160	0.810	1.100					0.250

整理番号	告示年月日	告示番号	級	水系名	幹川名	渓流名	位置			
							郡市	町村	大字	字
29	S31. 9.29	1534	2	五戸川 ごのへがわ	三川目川 みかわめがわ	雨池沢 あまいけさわ	三戸郡	新郷村	戸来	雨池 向落合
30	S32.11.13	1411	1	馬淵川 まべちがわ	熊原川 くまはらがわ	老鳥沢 ろうちょうさわ	三戸郡	田子町	夏坂	南来満山
31	S34. 3.30	601	1	馬淵川 まべちがわ	杉倉川 すぎくらがわ	杉倉川 すぎくらがわ	三戸郡	田子町	遠瀬	遠瀬山
32	S34. 3.30	602	2	五戸川 ごのへがわ	三川目川 みかわめがわ	三川目川 みかわめがわ	三戸郡	新郷村	雨池	雨池外字
33	S36. 3. 7	318	2	五戸川 ごのへがわ	五戸川 ごのへがわ	妙返沢 みょうがえりさわ	三戸郡	新郷村	戸来	雨池
34	S37.12. 1	2959	2	五戸川 ごのへがわ	五戸川 ごのへがわ	五戸川 ごのへがわ	三戸郡	新郷村	戸来	雨池 北向
35	S37.12. 1	2960	2	五戸川 ごのへがわ	五戸川 ごのへがわ	五戸川 ごのへがわ	三戸郡	新郷村	戸来	北向 雨池
36	S39. 9.17	2690	1	馬淵川 まべちがわ	熊原川 くまはらがわ	熊原川 くまはらがわ	三戸郡	田子町	夏坂	北来満
37	S39. 9.17	2690	1	馬淵川 まべちがわ	杉倉川 すぎくらがわ	ナシヤ沢 なしやさわ	三戸郡	田子町	遠瀬	遠瀬山
38	S41. 2. 1	95	1	馬淵川 まべちがわ	熊原川 くまはらがわ	熊原川 くまはらがわ	三戸郡	田子町	夏坂	南来満山
39	S41. 6.10	1854	2	五戸川 ごのへがわ	五戸川 ごのへがわ	妙返沢 みょうがえりさわ	三戸郡	新郷村	戸来	戸来岳
40	S41. 6.10	1854	1	馬淵川 まべちがわ	熊原川 くまはらがわ	老鳥沢 ろうちょうさわ	三戸郡	田子町	夏坂	南来満山
41	S42. 3.31	1159	1	馬淵川 まべちがわ	熊原川 くまはらがわ	湯の沢 ゆのさわ	三戸郡	田子町	夏坂	南来満山
42	S42.11.30	3935	2	五戸川 ごのへがわ	五戸川 ごのへがわ	三川目川 みかわめがわ	三戸郡	新郷村	戸来	石無坂
43	S42.11.30	3935	2	五戸川 ごのへがわ	五戸川 ごのへがわ	一の沢 いちのさわ	三戸郡	新郷村	戸来	石無坂
44	S45. 3. 5	242	1	馬淵川 まべちがわ	熊原川 くまはらがわ	倉の沢 くらのさわ	三戸郡	田子町	飯豊	堰田下 堰田 告佐羽内
45	S45. 3. 5	242	1	馬淵川 まべちがわ	熊原川 くまはらがわ	小雷鉢沢 こらいばちさわ	三戸郡	田子町	夏坂	北来満山
46	S46. 2.13	160	1	馬淵川 まべちがわ	猿辺川 さるべがわ	湯の沢 ゆのさわ	三戸郡	田子町	田子	菖蒲谷地
47	S46. 2.13	160	1	馬淵川 まべちがわ	熊原川 くまはらがわ	梨子の木沢 なしのきさわ	三戸郡	田子町	原	梨子の木 飯豊
48	S47. 8. 4	1353	1	馬淵川 まべちがわ	猿辺川 さるべがわ	白味沢 しろみさわ	三戸郡	田子町	田子町	菖蒲谷地 田子国有林
49	S47. 8. 4	1353	1	馬淵川 まべちがわ	猿辺川 さるべがわ	水沢黒森沢 みずさわくろもりさわ	三戸郡	田子町	田子町	菖蒲谷地 田子国有林
50	S47. 8. 4	1353	2	新井田川 にいだがわ	新井田川 にいだがわ	巻沢 まきさわ	八戸市		島守	市ノ久保 下巻 池ノ沢
51	S48.02. 1	221	1	馬淵川 まべちがわ	馬淵川 まべちがわ	小猿辺川 こさるべがわ	三戸郡	三戸町	蛇沼	馬場平 川向 本村 日野久保
52	S48. 2. 1	221	1	馬淵川 まべちがわ	馬淵川 まべちがわ	浅水川 あさみずがわ	三戸郡	新郷村	西越	堂ヶ前 鹿島 沢口 田中
53	S48. 2. 1	221	2	五戸川 ごのへがわ	三川目川 みかわめがわ	大古沢 たいこざわ	三戸郡	新郷村	戸来	戸来岳国有林

面積			概況						
				山林		道路等		その他	
延長（m）	幅（m）	面積（ha）	河川敷（ha）	国有林（ha）	公民有林（ha）	種別	面積（ha）	国有地（ha）	公民有地（ha）
1,110.0	50.0	5.550	1.110	0.000	0.200		0.100	0.000	4.140
1,110.0	50.0	5.550	1.110		0.200		0.100		4.140
350.0	25.0	0.875	0.320	0.555	0.000		0.000	0.000	0.000
350.0	25.0	0.875	0.320	0.555					
1,600.0	90.0	14.400	0.000	14.400	0.000		0.000	0.000	0.000
1,600.0	90.0	14.400		14.400					
350.0	30.0	1.050	0.530	0.000	0.000		0.000	0.000	0.520
350.0	30.0	1.050	0.530						0.520
300.0	50.0	1.500	0.900	0.000	0.600		0.000	0.000	0.000
300.0	50.0	1.500	0.900		0.600				
4,200.0	80.0	33.600	33.600	0.000	0.000		0.000	0.000	0.000
4,200.0	80.0	33.600	33.600						
0.0	0.0	35.300	12.000	0.000	0.000		4.800	0.000	18.500
		35.300	12.000				4.800		18.500
650.0	60.0	3.900	0.585	3.095	0.000		0.220	0.000	0.000
650.0	60.0	3.900	0.585	3.095			0.220		
340.0	50.0	1.700	0.510	1.190	0.000		0.000	0.000	0.000
340.0	50.0	1.700	0.510	1.190					
250.0	175.0	4.250	0.250	3.920	0.000		0.080	0.000	0.000
250.0	175.0	4.250	0.250	3.920			0.080		
8,400.0	50.0	42.000	16.800	24.900	0.000		0.300	0.000	0.000
8,400.0	50.0	42.000	16.800	24.900			0.300		
700.0	25.0	1.750	1.050	0.690	0.000		0.010	0.000	0.000
700.0	25.0	1.750	1.050	0.690			0.010		
1,000.0	50.0	5.000	1.000	3.700	0.000		0.300	0.000	0.000
1,000.0	50.0	5.000	1.000	3.700			0.300		
1,500.0	100.0	15.000	0.900	0.000	7.020		0.030	0.000	7.050
1,500.0	100.0	15.000	0.900		7.020		0.030		7.050
1,000.0	50.0	5.000	0.300	0.000	4.700		0.000	0.000	0.000
1,000.0	50.0	5.000	0.300		4.700				
500.0	40.0	2.000	0.300	0.000	0.800		0.300	0.000	0.600
500.0	40.0	2.000	0.300		0.800		0.300		0.600
		0.000							
1,000.0	40.0	4.000	0.500	3.200	0.000		0.300	0.000	0.000
1,000.0	40.0	4.000	0.500	3.200			0.300		
1,000.0	60.0	6.000	0.500	0.000	5.500		0.000	0.000	0.000
1,000.0	60.0	6.000	0.500		5.500				
800.0	30.0	2.400	0.240	0.000	1.500		0.060	0.000	0.600
800.0	30.0	2.400	0.240		1.500		0.060		0.600
1,200.0	60.0	7.200	0.000	0.000	7.200		0.000	0.000	0.000
1,200.0	60.0	7.200			7.200				
1,500.0	120.0	9.000	0.000	0.000	9.000		0.000	0.000	0.000
1,000.0	60.0	9.000			9.000				
500.0	60.0	0.000							
350.0	40.0	1.400	0.000	0.000	0.840		0.000	0.000	0.560
350.0	40.0	1.400			0.840				0.560
		0.000							
300.0	70.0	2.100	0.015	0.000	0.130		0.008	0.000	1.947
300.0	70.0	2.100	0.015		0.130		0.008		1.947
		0.000							
		0.000							
3,600.0	40.0	13.600	1.700	0.000	1.600		0.500	0.000	9.800
3,600.0	40.0	13.600	1.700		1.600		0.500		9.800
		0.000							
		0.000							
150.0	50.0	0.520	0.000	0.520	0.000		0.000	0.000	0.000
150.0	50.0	0.520		0.520					

整理番号	告示年月日	告示番号	級	水系名	幹川名	渓流名	位置			
							郡市	町村	大字	字
54	S49. 1.18	49	1	馬淵川 まべちがわ	熊原川 くまはらがわ	種子川 たねこがわ	三戸郡	田子町	田子	小国深山国有林
55	S49.12. 5	1443	2	五戸川 ごのへがわ	三川目川 みかわめがわ	雨池川 あまいけがわ	三戸郡	新郷村	戸来	雨池 石無坂
56	S49.12. 5	1443	2	新井田川 にいだがわ	砂篭川 ざろうがわ	姉市沢 あねいちさわ	八戸市		島守	姉市沢
57	S49.12. 5	1443	1	馬淵川 まべちがわ	熊原川 くまはらがわ	鶏頭沢 けいとうざわ	三戸郡	田子町	新田	鶏頭沢
58	S49.12. 5	1443	1	馬淵川 まべちがわ	熊原川 くまはらがわ	大舌川 おおしたがわ	三戸郡	三戸町	斗内	藍俵 上辻ヶ平 曲坂
59	S52. 1.24	55	1	馬淵川 まべちがわ	馬淵川 まべちがわ	猿辺川 さるべがわ	三戸郡	三戸町	大平	貝守 深山
60	S55. 4.23	911	1	馬淵川 まべちがわ	熊原川 くまはらがわ	道前沢 どうぜんさわ	三戸郡	田子町	山口茂市	鳶ヶ沢 桜舘 道前沢
61	S55. 4.23	911	1	馬淵川 まべちがわ	相米川 そうまいがわ	内の沢 うちのさわ	三戸郡	田子町	相米	内の沢平 小国深山国有林 木和田平
62	S55. 4.23	911	2	五戸川 ごのへがわ	五戸川 ごのへがわ	椛の木沢 かばのきさわ	三戸郡	五戸町	又重	松山
63	S55. 4.23	911	1	馬淵川 まべちがわ	浅水川 あさみずがわ	田中沢 たなかさわ	三戸郡	新郷村	西越	上ノ平 佐野平
64	S57. 8. 4	1460	1	馬淵川 まべちがわ	熊原川 くまはらがわ	細野川 ほそのがわ	三戸郡	田子町	田子	小国深山 宮沢頭
65	S57. 8. 4	1460	1	馬淵川 まべちがわ	熊原川 くまはらがわ	関沢 せきさわ	三戸郡	田子町	田子	上三平 野月平 鳶ヶ沢 東ヶ沢 陣場平
66	S59. 1.30	97	1	馬淵川 まべちがわ	熊原川 くまはらがわ	山口沢 やまぐちさわ	三戸郡	田子町	山口	鳶ヶ沢 山口沢
67	S59. 1.30	97	2	新井田川 にいだがわ	新井田川 にいだがわ	松館川 まつだてがわ	三戸郡	階上町	金山沢	向山 鳥屋長根
68	S59. 1.30	97	2	新井田川 にいだがわ	新井田川 にいだがわ	巻沢 まきさわ	八戸市		島守	下巻 上巻 市ノ久保 帳塚
69	S59. 9.17	1329	1	馬淵川 まべちがわ	熊原川 くまはらがわ	獅々内川 ししないがわ	三戸郡	田子町	田子	獅々内頭
70	S59. 9.17	1329	2	新井田川 にいだがわ	新井田川 にいだがわ	虚空蔵川 こくぞうがわ	八戸市		島守	古坊 内山 赤坂
71	S61. 7.24	1345	1	馬淵川 まべちがわ	熊原川 くまはらがわ	獅々内川 ししないがわ	三戸郡	田子町	田子	獅々内頭
72	S61. 7.24	1345	2	新井田川 にいだがわ	新井田川 にいだがわ	沢代川 さわしろがわ	八戸市		島守	穴久保沢 天ハイ
73	S62.10.15	1764	1	馬淵川 まべちがわ	熊原川 くまはらがわ	舞手沢 まいてざわ	三戸郡	田子町	田子	喜助ヶ沢
74	S62.10.15	1764	1	馬淵川 まべちがわ	浅水川 あさみずがわ	南手倉橋沢 みなみてくらばしさわ	三戸郡	五戸町	手倉橋	館の沢
75	S63. 7.21	1602	1	馬淵川 まべちがわ	馬淵川 まべちがわ	高瀬沢 たかせさわ	三戸郡	南部町	高瀬	高畑
76	S63. 7.21	1602	1	馬淵川 まべちがわ	如来堂川 にょらいどうがわ	石和沢 いしわさわ	三戸郡	南部町	鳥谷	鹿倉 石和

面積			概況						
				山林		道路等		その他	
延長（m）	幅（m）	面積（ha）	河川敷（ha）	国有林（ha）	公民有林（ha）	種別	面積（ha）	国有地（ha）	公民有地（ha）
330.0	0.0	0.840	0.000	0.840	0.000		0.000	0.000	0.000
330.0		0.840		0.840					
2,700.0	50.0	13.500	0.810	0.000	12.690		0.000	0.000	0.000
2,700.0	50.0	13.500	0.810		12.690				
360.0	60.0	0.134	0.002	0.000	0.102		0.000	0.000	0.030
360.0	40.0	0.134	0.002		0.102				0.030
	20.0	0.000							
650.0	50.0	3.250	0.130	0.000	2.670		0.000	0.000	0.450
650.0	50.0	3.250	0.130		2.670				0.450
550.0	40.0	2.200	0.110	0.000	2.090		0.000	0.000	0.000
550.0	40.0	2.200	0.110		2.090				
		0.000							
330.0	0.0	2.770	0.180	0.000	1.290		0.000	0.000	1.300
330.0		2.770	0.180		1.290				1.300
300.0	0.0	1.140	0.010	0.000	1.040		0.090	0.000	0.000
300.0		1.140	0.010		1.040		0.090		
		0.000							
300.0	0.0	1.020	0.070	0.120	0.820		0.010	0.000	0.000
300.0		1.020	0.070	0.120	0.820		0.010		
		0.000							
300.0	0.0	0.960	0.030	0.000	0.930		0.000	0.000	0.000
300.0		0.960	0.030		0.930				
220.0	0.0	0.980	0.020	0.000	0.260		0.010	0.000	0.690
220.0		0.980	0.020		0.260		0.010		0.690
490.0	0.0	3.040	0.300	0.000	2.740		0.000	0.000	0.000
490.0		3.040	0.300		2.740				
240.0	0.0	1.320	0.050	0.000	1.220		0.050	0.000	0.000
240.0		1.320	0.050		1.220		0.050		
		0.000							
		0.000							
		0.000							
262.0	0.0	1.000	0.060	0.000	0.840		0.020	0.000	0.080
262.0		1.000	0.060		0.840		0.020		0.080
693.0	0.0	2.686	0.690	0.000	1.996		0.000	0.000	0.000
693.0		2.686	0.690		1.996				
426.0	0.0	0.433	0.020	0.000	0.003		0.060	0.000	0.350
426.0		0.433	0.020		0.003		0.060		0.350
		0.000							
		0.000							
403.0	0.0	0.870	0.090	0.000	0.780		0.000	0.000	0.000
403.0		0.870	0.090		0.780				
556.0	0.0	1.035	0.075	0.000	0.237		0.002	0.000	0.721
556.0		1.035	0.075		0.237		0.002		0.721
		0.000							
214.0	0.0	0.650	0.040	0.000	0.570		0.040	0.000	0.000
214.0		0.650	0.040		0.570		0.040		
387.0	0.0	1.400	0.130	0.000	1.100		0.170	0.000	0.000
387.0		1.400	0.130		1.100		0.170		
455.0	0.0	1.450	0.060	0.000	1.390		0.000	0.000	0.000
455.0		1.450	0.060		1.390				
362.0	0.0	0.850	0.060	0.000	0.790		0.000	0.000	0.000
362.0		0.850	0.060		0.790				
294.0	0.0	0.940	0.050	0.000	0.890		0.000	0.000	0.000
294.0		0.940	0.050		0.890				
209.0	0.0	0.630	0.050	0.000	0.540		0.030	0.000	0.010
209.0		0.630	0.050		0.540		0.030		0.010

整理番号	告示年月日	告示番号	級	水系名	幹川名	渓流名	位置			
							郡市	町村	大字	字
77	H 1. 8. 4	1384	1	馬淵川 まべちがわ	熊原川 くまはらがわ	関沢 せきさわ	三戸郡	田子町	関、山口	野月平 東ヶ沢
78	H 1. 8. 4	1384	1	馬淵川 まべちがわ	熊原川 くまはらがわ	原沢 はらさわ	三戸郡	田子町	原	中崎 諏訪平 諏訪ノ平
79	H01.10. 6	1691	1	馬淵川 まべちがわ	熊原川 くまはらがわ	小雷鉢沢 しょうらいばちさわ	三戸郡	田子町	関	北来満山国有林 イ
80	H 2. 9.10	1547	1	馬淵川 まべちがわ	猿辺川 さるべがわ	猿辺川 さるべがわ	三戸郡	三戸町	貝守	貝守深山
81	H 3. 1.11	42	1	馬淵川 まべちがわ	相米川 そうまいがわ	獅々内川 ししないがわ	三戸郡	田子町	田子	矢田郎 獅々内
82	H 3. 8.31	1576	1	馬淵川 まべちがわ	杉倉川 すぎくらがわ	杉本沢 すぎもとさわ	三戸郡	田子町	茂市 石亀	上野平 沢向
83	H 4. 1.31	143	1	馬淵川 まべちがわ	熊原川 くまはらがわ	大雷鉢沢 おおらいばちさわ	三戸郡	田子町	関 夏坂	北来満山国有林 北来満山国有林
84	H 4. 1.31	143	1	馬淵川 まべちがわ	相米川 そうまいがわ	獅々内川 ししないがわ	三戸郡	田子町	相米 田子	相米向 野月 矢田郎
85	H 4.12. 3	1880	1	馬淵川 まべちがわ	相米川 そうまいがわ	木和田平沢 きわだたいさわ	三戸郡	田子町	相米	木和田平
86	H 5. 3.16	773	1	馬淵川 まべちがわ	熊原川 くまはらがわ	関沢 せきさわ	三戸郡	田子町	関 山口	下夕川原 関 上平 東ヶ沢
87	H 5.11. 2	2091	他	その他 そのた	道仏川 どうぶつがわ	寺下沢 てらしたさわ	三戸郡	階上町	赤保内	大上
88	H 9. 6. 3	1265	1	馬淵川 まべちがわ	熊原川 くまはらがわ	沢田沢 さわださわ	三戸郡	三戸町	斗内	沢田大久保 沢田平　イ 沢田
89	H 9. 6. 3	1265	1	馬淵川 まべちがわ	熊原川 くまはらがわ	道前沢 どうぜんさわ	三戸郡	田子町	茂市 山口	桜舘 道前沢 鳶ヶ沢
90	H 9. 6. 3	1265	2	五戸川 ごのへがわ	五戸川 ごのへがわ	阿部沢 あべさわ	三戸郡	五戸町	中市	阿部沢 八盃久保
91	H 9.12. 4	2059	1	馬淵川 まべちがわ	小猿辺川 こさるべがわ	荒田沢 あらたさわ	三戸郡	三戸町	蛇沼	荒田 黒森下
92	H10. 7.16	1467	1	馬淵川 まべちがわ	浅水川 あさみずがわ	温泉沢 おんせんざわ	三戸郡	新郷村	西越	温泉沢
93	H10. 7.16	1467	1	馬淵川 まべちがわ	熊原川 くまはらがわ	桜舘沢 さくらだてさわ	三戸郡	田子町	茂市 山口	桜舘 五林
94	H11. 7. 2	1439	1	馬淵川 まべちがわ	高屋敷沢 たかやしきざわ	北沢川 きたざわがわ	三戸郡	南部町	小向	大谷地 北沢 五郎沢 正寿寺
95	H12. 8. 9	1735	1	馬淵川 まべちがわ	熊原川 くまはらかわ	鳶ヶ沢 とびがさわ	三戸郡	田子町	山口	鳶ヶ沢
96	H13. 3.16	219	1	馬淵川 まべちがわ	馬淵川 まべちがわ	沼ノ沢 ぬまのさわ	三戸郡	三戸町	梅内	沼沢 間家
97	H16. 3.17	276	1	馬淵川 まべちがわ	馬淵川 まべちがわ	高屋敷沢 たかやしきさわ	三戸郡	南部町	小向 沖田面	北沢 小田沢 梨子木
98	H17. 1. 5	7	1	馬淵川 まべちがわ	熊原川 くまはらがわ	境沢 さかいざわ	三戸郡	三戸町	豊川 川守田	下原 草鞋平
99	H17. 3.22	318	1	馬淵川 まべちがわ	馬淵川 まべちがわ	高屋敷沢 たかやしきさわ	三戸郡	南部町	小向 沖田面	北沢 稲荷向
100	H17. 3.22	318	2	五戸川 ごのへがわ	五戸川 ごのへがわ	外狐久保沢 そときつねくぼさわ	三戸郡	五戸町	倉石又重	砂取 上ェ平

面積			概況						
				山林		道路等		その他	
延長（m）	幅（m）	面積（ha）	河川敷（ha）	国有林（ha）	公民有林（ha）	種別	面積（ha）	国有地（ha）	公民有地（ha）
200.0	0.0	0.960	0.040	0.000	0.840		0.080	0.000	0.000
200.0		0.960	0.040		0.840		0.080		
309.0	0.0	1.050	0.090	0.000	0.910		0.030	0.000	0.020
309.0		1.050	0.090		0.910		0.030		0.020
		0.000							
165.0	0.0	0.140	0.000	0.140	0.000		0.000	0.000	0.000
165.0		0.140		0.140					
554.0	0.0	6.670	0.350	0.000	3.300		0.260	0.000	2.760
554.0		6.670	0.350		3.300		0.260		2.760
370.0	0.0	0.830	0.060	0.000	0.250		0.100	0.000	0.420
370.0		0.830	0.060		0.250		0.100		0.420
220.0	0.0	2.150	0.010	0.000	0.850		0.030	0.000	1.260
220.0		2.150	0.010		0.850		0.030		1.260
530.0	0.0	2.120	0.000	2.120	0.000		0.000	0.000	0.000
530.0		2.120		2.120					
270.0	0.0	0.660	0.030	0.000	0.150		0.020	0.000	0.460
270.0		0.660	0.030		0.150		0.020		0.460
		0.000							
291.0	0.0	1.020	0.000	0.000	0.960		0.000	0.060	0.000
291.0		1.020			0.960			0.060	
675.0	0.0	1.000	0.000	0.000	0.140		0.020	0.230	0.610
675.0		1.000			0.140		0.020	0.230	0.610
		0.000							
		0.000							
335.0	0.0	1.500	0.000	0.000	1.360		0.000	0.140	0.000
335.0		1.500			1.360			0.140	
1,190.0	0.0	42.890	0.160	0.000	37.020		0.890	0.000	4.820
1,190.0		42.890	0.160		37.020		0.890		4.820
		0.000							
1,950.0	0.0	78.000	0.690	0.000	72.700		1.090	0.000	3.520
1,950.0		78.000	0.690		72.700		1.090		3.520
		0.000							
1,130.0	0.0	70.610	0.110	0.000	67.210		1.100	0.000	2.190
1,130.0		70.610	0.110		67.210		1.100		2.190
1,580.0	0.0	42.060	0.230	0.000	36.470		0.910	0.000	4.450
1,580.0		42.060	0.230		36.470		0.910		4.450
1,050.0	0.0	2.140	0.310	0.000	1.230		0.020	0.000	0.580
1,050.0		2.140	0.310		1.230		0.020		0.580
390.0	0.0	7.390	0.040	0.000	6.810		0.110	0.000	0.430
390.0		7.390	0.040		6.810		0.110		0.430
1,440.0	0.0	29.730	0.230	0.000	23.270		0.560	0.000	5.670
1,440.0		29.730	0.230		23.270		0.560		5.670
		0.000							
		0.000							
1,800.0	0.0	68.720	0.430	0.000	66.560		0.770	0.000	0.960
1,800.0		68.720	0.430		66.560	道路	0.770		0.960
340.0	0.0	2.390	0.000	0.000	1.640		0.070	0.000	0.680
340.0		2.390			1.640	道路	0.070		0.680
570.0	0.0	2.5544	0.1730	0.0000	0.6881		0.3528	0.2437	1.0968
570.0		2.5544	0.1730		0.6881	道路	0.3528	0.2437	1.0968
		0.0000							
220.0	0.0	0.7523	0.0109	0.0000	0.6136		0.0012	0.0000	0.1266
220.0		0.7523	0.0109		0.6136	道路	0.0012		0.1266
186.0	0.0	0.7422	0.0384	0.0000	0.0000		0.0600	0.0000	0.6438
186.0		0.7422	0.0384			道路	0.0600		0.6438
249.0	0.0	0.5921	0.0000	0.0000	0.1976		0.0216	0.0000	0.3729
249.0		0.5921			0.1976	道路	0.0216		0.3729

整理番号	告示年月日	告示番号	級	水系名	幹川名	渓流名	位置			
							郡市	町村	大字	字
101	H17. 8.16	878	1	馬淵川 まべちがわ	熊原川 くまはらがわ	茂市沢 もいちさわ	三戸郡	田子町	茂市	上ミ平 柀ノ沢
102	H18. 2. 9	214	1	馬淵川 まべちがわ	杉倉川 すぎくらがわ	遠瀬沢 とおせざわ	三戸郡	田子町	遠瀬	小更平
103	H18. 7.26	877	1	馬淵川 まべちがわ	熊原川 くまはらがわ	境沢 さかいざわ	三戸郡	三戸町	豊川 川守田	下原 草鞋平 境沢
104	H18.10. 2	1175	2	五戸川 ごのへがわ	五戸川 ごのへがわ	外狐久保沢 そときつねくぼさわ	三戸郡	五戸町	倉石又重	砂取 上ェ平
105	H19. 5.18	629	1	馬淵川 まべちがわ	馬淵川 まべちがわ	高屋敷沢 たかやしきさわ	三戸郡	南部町	小向・沖田面	小田沢 坊守沢 梨子木
106	H19. 5.18	629	1	馬淵川 まべちがわ	杉倉川 すぎくらがわ	遠瀬沢 とおせざわ	三戸郡	田子町	遠瀬	滝ノ上 小更平
107	H20.03.28	359	1	馬淵川 まべちがわ	熊原川 くまはらがわ	道前沢 どうぜんさわ	三戸郡	田子町	山口 茂市	道前 道前沢 五林
108	H20.07.29	912	1	馬淵川 まべちがわ	杉倉川 すぎくらがわ	遠瀬沢 とおせざわ	三戸郡	田子町	遠瀬	滝ノ上 向川原
109	H20.07.29	912	1	馬淵川 まべちがわ	杉倉川 すぎくらがわ	第一北遠瀬沢 だいいちきたとおせざわ	三戸郡	田子町	遠瀬	大曽利
110	H20.08.26	1005	1	馬淵川 まべちがわ	熊原川 くまはらがわ	沢田沢 さわださわ	三戸郡	三戸町	斗内	下モ平 沢田川原 和田 沢田 沢田平
111	H21.07.29	813	1	馬淵川 まべちがわ	熊原川 くまはらがわ	境沢 さかいざわ	三戸郡	三戸町	豊川 川守田	下原 草鞋平
112	H21.07.29	813	1	馬淵川 まべちがわ	熊原川 くまはらがわ	茂市沢 もいちさわ	三戸郡	田子町	茂市	极ノ沢
113	H21.09.29	1034	1	馬淵川 まべちがわ	熊原川 くまはらがわ	第1寺牛沢 だいいちてらうしさわ	三戸郡	三戸町	斗内	寺牛
114	H22.04.26	448	1	馬淵川 まべちがわ	浅水川 あさみずがわ	南手倉橋沢 みなみてぐらばしさわ	三戸郡	五戸町	手倉橋	舘ノ沢
115	H22.12.13	1464	1	馬淵川 まべちがわ	馬淵川 まべちがわ	高屋敷沢 たかやしきざわ	三戸郡	南部町	小向	小田沢
116	H25.04.19	453	1	馬淵川 まべちがわ	熊原川 くまはらがわ	茂市沢 もいちさわ	三戸郡	田子町	茂市	极ノ沢
117	H20.07.29	1103	1	馬淵川 まべちがわ	浅水川 あさみずがわ	内山沢 うちやまさわ	三戸郡	五戸町	手倉橋	天狗沢 和田
118	H28.02.18	405	1	馬淵川 まべちがわ	浅水川 あさみずがわ	内山沢 うちやまさわ	三戸郡	五戸町	手倉橋	天狗沢 古屋敷
119	H21.07.29	813	1	馬淵川 まべちがわ	泉山沢 いずみやまさわ	泉山沢 いずみやまさわ	三戸郡	三戸町	泉山	大久保
120	H29.03.08	813	1	馬淵川 まべちがわ	熊原川 くまはらがわ	沢田沢 さわださわ	三戸郡	三戸町	斗内	沢田 和田

面積			概況						
				山林		道路等		その他	
延長（m）	幅（m）	面積（ha）	河川敷（ha）	国有林（ha）	公民有林（ha）	種別	面積（ha）	国有地（ha）	公民有地（ha）
340.0	0.0	1.7421	0.0952	0.0000	1.5243		0.1226	0.0000	0.0000
340.0		1.7421	0.0952		1.5243		0.1226		
207.5	0.0	0.7980	0.0322	0.0000	0.7658		0.0000	0.0000	0.0000
207.5		0.7980	0.0322		0.7658				
130.0	0.0	0.5313	0.0219	0.0000	0.2701		0.0227	0.0000	0.2166
130.0		0.5313	0.0219		0.2701		0.0227		0.2166
		0.0000							
148.0	0.0	0.2763	0.0000	0.0000	0.0657		0.0074	0.0680	0.1352
148.0		0.2763			0.0657		0.0074	0.0680	0.1352
515.0	0.0	3.5442	0.1750	0.0000	0.8087		0.4961	0.2592	1.8052
515.0		3.5442	0.1750		0.8087	道、県道	0.4961	0.2592	1.8052
		0.0000							
355.5	0.0	3.1637	0.1118	0.0000	2.8551		0.0000	0.0000	0.1968
355.5		3.1637	0.1118		2.8551				0.1968
250.0	0.0	0.2817	0.0380		0.0147		0.0077		0.2213
305.9	0.0	0.7895	0.0228		0.4249		0.0782		0.2636
180.0	0.0	0.5367			0.5367				
731.5	0.0	1.2710	0.0413				0.1380	0.0027	1.0890
395.9	0.0	0.6209	0.0325		0.3151		0.0158		0.2575
400.9	0.0	1.8186	0.0815		1.6596		0.0185		0.0590
197.7	0.0	0.5485	0.0035		0.4760		0.0004		0.0686
418.5	0.0	1.4248	0.0622		0.6313		0.0388		0.6925
217.0	0.0	0.3454			0.2706		0.0038		0.0710
264.3	0.0	1.3206	0.0955		0.5068		0.0405		0.6778
418.6	0.0	3.0027	0.0218		1.6613		0.0441		1.2755
418.0	0.0	0.3623			0.0442		0.1428		0.1753
242.1	0.0	1.1575	0.0295		0.5185		0.0316		0.5779
128.7	0.0	0.0784	0.0001				0.0063	0.0477	0.0243

西北地域県民局地域整備部管内　　平成29年９月30日現在

整理番号	告示年月日	告示番号	級	水系名	幹川名	渓流名	位置			
							郡市	町村	大字	字
1	S08.12.11	432	1	岩木川 いわきがわ	飯詰川 いいづめがわ	飯詰川 いいづめがわ	五所川原市		飯詰	飯詰山
2	S12. 7. 1	443	1	岩木川 いわきがわ	飯詰川 いいづめがわ	坪毛沢	五所川原市		飯詰	飯詰山
3	S17. 8.13	536	1	岩木川 いわきがわ	飯詰川 いいづめがわ	飯詰川 いいづめがわ	五所川原市		飯詰	飯詰山
4	S19.12.20	604	1	岩木川 いわきがわ	飯詰川 いいづめがわ	飯詰川 いいづめがわ	五所川原市		飯詰	福原外２字
5	S22.12.12	375	1	岩木川 いわきがわ	相内川 あいうちがわ	太田川 おおたがわ	北津軽郡	中泊町	太田	山の井
6	S26.11.13	963	1	岩木川 いわきがわ	金木川 かなぎがわ	相野股沢 ありのまたざわ	五所川原市		相野股	相野股
7	S26.11.13	963	1	岩木川 いわきがわ	金木川 かなぎがわ	相野股沢 ありのまたざわ	五所川原市		相野股	相野股
8	S27. 9.11	1206	1	岩木川 いわきがわ	相内川 あいうちがわ	太田川 おおたがわ	北津軽郡	中泊町	太田	太田
9	S27. 9.11	1206	1	岩木川 いわきがわ	相内川 あいうちがわ	太田川 おおたがわ	北津軽郡	中泊町	太田	太田
10	S30. 5.10	629	1	岩木川 いわきがわ	相内川 あいうちがわ	桂川 かつらがわ	北津軽郡	中泊町	桂川	相内山
11	S30. 5.10	629	1	岩木川 いわきがわ	相内川 あいうちがわ	桂川 かつらがわ	北津軽郡	中泊町	桂川	相内山
12	S30. 510	629	1	岩木川 いわきがわ	薄市川 うすいちがわ	二斗五升沢 にとごしょうざわ	北津軽郡	中泊町	薄市	薄市山
13	S30.05.10	629	1	岩木川 いわきがわ	薄市川 うすいちがわ	二斗五升沢 にとごしょうざわ	北津軽郡	中泊町	薄市	薄市山
14	S31. 4.16	722	1	岩木川 いわきがわ	金木川 かなぎがわ	母沢 もざわ	五所川原市		喜良市	喜良市山
15	S31. 4.16	722	1	岩木川 いわきがわ	相内川 あいうちがわ	小股沢 こまたざわ	北津軽郡	中泊町	太田	相内山
16	S32.11.13	1411	1	岩木川 いわきがわ	薄市川 うすいちがわ	薄市川 うすいちがわ	北津軽郡	中泊町	薄市	薄市山
17	S32.11.13	1411	1	岩木川 いわきがわ	金木川 かなぎがわ	湯の沢 ゆのさわ	五所川原市		喜良市	大倉山
18	S32.11.13	1411	1	岩木川 いわきがわ	相内川 あいうちがわ	長根沢 ながねさわ	北津軽郡	中泊町	太田	太田山
19	S34.10. 6	1947	1	岩木川 いわきがわ	金木川 かなぎがわ	敷場沢 しきばさわ	五所川原市		金木	大倉山
20	S34.10. 6	1947	1	岩木川 いわきがわ	相内川 あいうちがわ	長根沢 ながねさわ	北津軽郡	中泊町	太田	太田山
21	S36. 3. 7	318	1	岩木川 いわきがわ	薄市川 うすいちがわ	田の沢 たのさわ	北津軽郡	中泊町	薄市	薄市山
22	S37.12. 1	2959	1	岩木川 いわきがわ	薄市川 うすいちがわ	中の股沢 なかのまたさわ	北津軽郡	中泊町	薄市	薄市山
23	S37.11.29	2956	1	岩木川 いわきがわ	旧十川 きゅうとがわ	松の木川 まつのきがわ	五所川原市			松の木
24	S37.12. 1	2958	1	岩木川 いわきがわ	薄市川 うすいちがわ	中の股沢 なかのまたさわ	北津軽郡	中泊町	薄市	薄市山
25	S40.12.20	3414	2	小泊川 こどまりがわ	小泊川 こどまりがわ	小泊川 こどまりがわ	北津軽郡	中泊町	小泊	小泊山

面積			概況						
				山林		道路等		その他	
延長（m）	幅（m）	面積（ha）	河川敷（ha）	国有林（ha）	公民有林（ha）	種別	面積（ha）	国有地（ha）	公民有地（ha）
3,200.0	105.0	20.125	1.600	18.525	0.000		0.000	0.000	0.000
		20.125	1.600	18.525					
1,950.0	100.0	0.000							
1,250.0	5.0	0.000							
7,150.0	850.0	154.525	10.050	144.475	0.000		0.000	0.000	0.000
		154.525	10.050	144.475					
2,800.0	220.0	0.000							
1,500.0	420.0	0.000							
1,500.0	105.0	0.000							
1,350.0	105.0	0.000							
300.0	100.0	3.000	0.500	2.400	0.000		0.100	0.000	0.000
300.0	100.0	3.000	0.500	2.400			0.100		
500.0	24.0	1.200	1.100	0.000	0.000		0.100	0.000	0.000
500.0	24.0	1.200	1.100				0.100		
330.0	100.0	3.300	0.700	0.000	0.700		0.300	0.000	1.600
330.0	100.0	3.300	0.700		0.700		0.300		1.600
0.0	0.0	0.040	0.040	0.000	0.000		0.000	0.000	0.000
		0.040	0.040						
2,500.0	200.0	50.000	16.600	22.600	0.000		7.600	3.200	0.000
2,500.0	200.0	50.000	16.600	22.600			7.600	3.200	
2,600.0	30.0	7.800	7.800	0.000	0.000		0.000	0.000	0.000
2,600.0	30.0	7.800	7.800						
2,600.0	100.0	26.000	8.400	9.800	0.000		3.600	4.200	0.000
2,600.0	100.0	26.000	8.400	9.800			3.600	4.200	
1,750.0	10.0	1.800	1.800	0.000	0.000		0.000	0.000	0.000
1,750.0	10.0	1.800	1.800						
1,750.0	100.0	17.500	2.100	13.900	0.000		0.400	1.100	0.000
1,750.0	100.0	17.500	2.100	13.900			0.400	1.100	
1,900.0	5.0	0.950	0.950	0.000	0.000		0.000	0.000	0.000
1,900.0	5.0	0.950	0.950						
1,900.0	100.0	19.000	1.600	16.400	0.000		0.400	0.600	0.000
1,900.0	100.0	19.000	1.600	16.400			0.400	0.600	
940.0	40.0	3.760	1.410	2.300	0.000		0.030	0.020	0.000
940.0	40.0	3.760	1.410	2.300			0.030	0.020	
1,300.0	40.0	5.200	1.950	3.240	0.000		0.010	0.000	0.000
1,300.0	40.0	5.200	1.950	3.240			0.010		
750.0	38.0	2.850	1.300	1.540	0.000		0.010	0.000	0.000
750.0	38.0	2.850	1.300	1.540			0.010		
550.0	36.0	1.980	0.660	1.320	0.000		0.000	0.000	0.000
550.0	36.0	1.980	0.660	1.320					
410.0	45.0	1.845	0.590	1.255	0.000		0.000	0.000	0.000
410.0	45.0	1.845	0.590	1.255					
550.0	60.0	3.300	1.100	2.035	0.165		0.000	0.000	0.000
550.0	60.0	3.300	1.100	2.035	0.165				
1,240.0	30.0	3.720	1.860	1.860	0.000		0.000	0.000	0.000
1,240.0	30.0	3.720	1.860	1.860					
450.0	40.0	1.800	1.125	0.675	0.000		0.000	0.000	0.000
450.0	40.0	1.800	1.125	0.675					
450.0	40.0	1.800	0.450	1.350	0.000		0.000	0.000	0.000
450.0	40.0	1.800	0.450	1.350					
630.0	70.0	4.410	0.330	0.000	3.950		0.130	0.000	0.000
630.0	70.0	4.410	0.330		3.950		0.130		
700.0	40.0	2.800	0.700	2.100	0.000		0.000	0.000	0.000
700.0	40.0	2.800	0.700	2.100					
1,200.0	70.0	8.400	0.600	7.800	0.000		0.000	0.000	0.000
1,200.0	30.0	8.400	0.600	7.800					
	40.0	0.000							

整理番号	告示年月日	告示番号	級	水系名	幹川名	渓流名	位置			
							郡市	町村	大字	字
26	S40.12.20	3414	1	岩木川 いわきがわ	今泉川 いまいずみがわ	今泉川 いまいずみがわ	北津軽郡	中泊町	今泉	今泉山
27	S40.12.20	3414	1	岩木川 いわきがわ	中里川 なかさとがわ	中里川 なかさとがわ	北津軽郡	中泊町	中里	袴腰山
28	S42. 3.31	1159	1	岩木川 いわきがわ	中里川 なかさとがわ	滝の沢 たきのさわ	北津軽郡	中泊町	中里	袴腰山
29	S42. 3.31	1159	1	岩木川 いわきがわ	旧十川 きゅうとがわ	松の木川 まつのきがわ	五所川原市		松の木	前田野目川
30	S42. 3.31	1159	2	磯松川 いそまつがわ	磯松川 いそまつがわ	磯松川 いそまつがわ	五所川原市		磯松	磯松山
31	S45. 3. 5	242	1	岩木川 いわきがわ	飯詰川 いいづめがわ	不動沢 ふどうさわ	五所川原市		飯詰	飯詰山国有林
32	S46. 2.13	160	1	岩木川 いわきがわ	薄市川 うすいちがわ	中の股川 なかのまたがわ	北津軽郡	中泊町	薄市	薄市山国有林
33	S47. 8. 4	1353	1	岩木川 いわきがわ	飯詰川 いいづめがわ	不動沢タカハラ沢 ふどうさわたかはらさわ	五所川原市		飯詰	飯詰山国有林
34	S47. 8. 4	1353	1	岩木川 いわきがわ	太田川 おおたがわ	大導寺沢 だいとうじさわ	五所川原市		太田	太田山国有林
35	S48. 2. 1	221	1	岩木川 いわきがわ	今泉川 いまいずみがわ	切明沢 きりあけざわ	北津軽郡	中泊町	今泉	切明国有林 唐崎山国有林
36	S49. 1.18	49	1	岩木川 いわきがわ	金木川 かなぎがわ	母沢 もざわ	五所川原市		喜良市	喜良市山国有林
37	S51. 2. 9	111	2	小泊川 こどまりがわ	小泊川 こどまりがわ	小泊川 こどまりがわ	北津軽郡	中泊町	小泊	小泊山国有林
38	S52.12. 3	1566	1	岩木川 いわきがわ	飯詰川 いいづめがわ	不動沢 ふどうさわ	五所川原市		飯詰	飯詰山国有林
39	S55. 4.23	911	2	小泊川 こどまりがわ	小泊川 こどまりがわ	板割沢 いたわりさわ	北津軽郡	中泊町	小泊	南小泊山国有林
40	S56. 4.22	928	1	岩木川 いわきがわ	薄市川 いすいちがわ	母沢 もざわ	北津軽郡	中泊町	薄市	薄市山国有林
41	S57. 8. 4	1460	1	岩木川 いわきがわ	飯詰川 いいづめがわ	不動沢 ふどうさわ	五所川原市		飯詰	飯詰山国有林
42	S59. 1.30	97	1	岩木川 いわきがわ	薄市川 うすいちがわ	田ノ沢 たのさわ	北津軽郡	中泊町	薄市	薄市山国有林
43	S59. 1.30	97	他	その他 そのた	砂山沢 すなやまさわ	砂山沢 すなやまさわ	北津軽郡	中泊町		砂山
44	S59. 9.17	1329	1	岩木川 いわきがわ	薄市川 うすいちがわ	相ノ股沢 あいのまたざわ	北津軽郡	中泊町	薄市	薄市山国有林
45	S61. 7.24	1345	他	その他 そのた	北砂山沢 きたすなやまざわ	北砂山沢 きたすなやまざわ	北津軽郡	中泊町		砂山
46	S63. 7.21	1602	1	岩木川 いわきがわ	薄市川 うすいちがわ	中ノ股沢 なかのまたざわ	北津軽郡	中泊町	薄市	薄市山国有林
47	S63. 7.21	1602	他	その他 そのた	津軽沢 つがるさわ	津軽沢 つがるさわ	北津軽郡	中泊町		南小泊山国有林
48	S63. 7.21	1602	他	その他 そのた	北砂山沢 きたすなやまざわ	北砂山沢 きたすなやまざわ	北津軽郡	中泊町		砂山 南小泊山国有林
49	S63. 7.21	1602	2	小泊川 こどまりがわ	小泊川 こどまりがわ	西小泊沢 にしこどまりさわ	北津軽郡	中泊町		砂山 南小泊山国有林
50	H01. 8. 4	1384	1	岩木川 いわきがわ	桂川 かつらがわ	小股沢 こまたざわ	五所川原市		相内	相内山国有林
51	H01. 8. 4	1384	他	その他 そのた	津軽沢 つがるさわ	津軽沢 つがるさわ	北津軽郡	中泊町		南小泊山国有林
52	H01.10. 6	1691	1	岩木川 いわきがわ	相内川 あいうちがわ	太田沢 おおたざわ	五所川原市		太田	太田山

面積			概況						
				山林		道路等		その他	
延長（m）	幅（m）	面積（ha）	河川敷（ha）	国有林（ha）	公民有林（ha）	種別	面積（ha）	国有地（ha）	公民有地（ha）
1,000.0	80.0	8.000	0.400	7.600	0.000		0.000	0.000	0.000
1,000.0	50.0	8.000	0.400	7.600					
	30.0	0.000							
1,450.0	70.0	9.570	1.450	8.120	0.000		0.000	0.000	0.000
1,450.0	30.0	9.570	1.450	8.120					
	40.0	0.000							
1,000.0	80.0	8.000	1.500	6.100	0.000		0.400	0.000	0.000
1,000.0	80.0	8.000	1.500	6.100			0.400		
1,300.0	100.0	13.000	1.300	2.250	9.060		0.390	0.000	0.000
1,300.0	100.0	13.000	1.300	2.250	9.060		0.390		
4,650.0	100.0	46.500	6.975	36.930	1.200		1.395	0.000	0.000
4,650.0	100.0	46.500	6.975	36.930	1.200		1.395		
1,200.0	40.0	4.800	0.500	4.200	0.000		0.100	0.000	0.000
1,200.0	40.0	4.800	0.500	4.200			0.100		
1,600.0	80.0	16.800	3.150	12.890	0.000		0.760	0.000	0.000
1,600.0	80.0	16.800	3.150	12.890			0.760		
400.0	480.0	1.600	0.000	1.280	0.000		0.200	0.120	0.000
100.0	40.0	1.600		1.280			0.200	0.120	
300.0	440.0	0.000							
2,000.0	70.0	14.000	0.000	13.600	0.000		0.000	0.400	0.000
2,000.0	70.0	14.000		13.600				0.400	
1,000.0	80.0	8.000	0.000	7.960	0.040		0.000	0.000	0.000
1,000.0	80.0	8.000		7.960	0.040				
1,000.0	70.0	6.900	0.000	2.900	4.000		0.000	0.000	0.000
1,000.0	70.0	6.900		2.900	4.000				
500.0	0.0	6.240	0.000	5.910	0.000		0.330	0.000	0.000
500.0		6.240		5.910			0.330		
550.0	0.0	1.620	0.000	1.620	0.000		0.000	0.000	0.000
550.0		1.620		1.620					
1,050.0	0.0	4.500	0.000	4.500	0.000		0.000	0.000	0.000
1,050.0		4.500		4.500					
680.0	0.0	3.2496	0.0000	3.2496	0.0000		0.0000	0.0000	0.0000
680.0		3.2496		3.2496					
88.0	0.0	0.089	0.000	0.089	0.000		0.000	0.000	0.000
88.0		0.089		0.089					
706.0	0.0	4.192	0.000	4.192	0.000		0.000	0.000	0.000
706.0		4.192		4.192					
48.0	0.0	0.111	0.000	0.000	0.012		0.003	0.000	0.096
48.0		0.111			0.012		0.003		0.096
805.0	0.0	4.200	0.000	4.200	0.000		0.000	0.000	0.000
805.0		4.200		4.200					
130.0	0.0	0.270	0.000	0.000	0.020		0.010	0.000	0.240
130.0		0.270			0.020		0.010		0.240
243.0	0.0	0.510	0.000	0.510	0.000		0.000	0.000	0.000
243.0		0.510		0.510					
473.0	0.0	1.910	0.000	1.910	0.000		0.000	0.000	0.000
473.0		1.910		1.910					
136.0	0.0	0.330	0.000	0.280	0.040		0.000	0.000	0.010
136.0		0.330		0.280	0.040				0.010
280.0	0.0	1.110	0.000	0.970	0.000		0.000	0.000	0.140
280.0		1.110		0.970					0.140
173.0	0.0	0.800	0.000	0.800	0.000		0.000	0.000	0.000
173.0		0.800		0.800					
428.0	0.0	1.610	0.000	1.610	0.000		0.000	0.000	0.000
428.0		1.610		1.610					
163.0	0.0	0.450	0.000	0.000	0.450		0.000	0.000	0.000
163.0		0.450			0.450				

整理番号	告示年月日	告示番号	級	水系名	幹川名	渓流名	位置			
							郡市	町村	大字	字
53	H 1.10. 6	1691	他	その他 そのた	大山長根沢 おおやまなかねさわ	大山長根沢 おおやまなかねさわ	北津軽郡	中泊町		坊主沢
54	H 3. 1.11	42	1	岩木川 いわきがわ	桂川 かつらがわ	四ツ滝沢 よつたきさわ	五所川原市		相内	相内山国有林
55	H 3. 8.31	1576	1	岩木川 いわきがわ	薄市川 うすいちがわ	倉ノ沢 くらのさわ	北津軽郡	中泊町	薄市	薄市山国有林
56	H 6. 2.14	269	1	岩木川 いわきがわ	飯詰川 いいづめがわ	石ノ塔沢 いしのとうさわ	五所川原市		飯詰	飯詰山国有林
57	H06. 2.14	269	1	岩木川 いわきがわ	相内川 あいうちがわ	長根沢 なかねさわ	五所川原市		太田	太田山国有林 イ
58	H 6.11.10	2175	1	岩木川 いわきがわ	桂川 かつらがわ	四ツ滝沢 よつたきさわ	五所川原市		相内	相内山国有林
59	H 6.11.10	2175	1	岩木川 いわきがわ	相内川 あいうちがわ	大導寺沢 だいとうじさわ	五所川原市		太田	太田山国有林
60	H 8. 3.12	546	他	西下前沢 にししたまえさわ	西下前沢 にししたまえさわ	西下前沢 にししたまえさわ	北津軽郡	中泊町		渕岩 中間
61	H 9. 6. 3	1265	1	岩木川 いわきがわ	桂川 かつらがわ	小股沢 こまたざわ	五所川原市		相内	相内山国有林 桂川
62	H 9. 6. 3	1265	1	岩木川 いわきがわ	相内川 あいうちがわ	山王川 さんのうがわ	五所川原市		相内	相内山国有林
63	H 9. 6. 3	1265	1	岩木川 いわきがわ	中里川 なかさとがわ	滝ノ沢 たきのさわ	北津軽郡	中泊町	中里	平山 袴腰山国有林
64	H10. 7.16	1467	1	岩木川 いわきがわ	十川 とがわ	前田野目川 まえだのめがわ	五所川原市		前田野目	前田野目山国有林
65	H12. 1.20	95	2	小泊川 こどまりがわ	小泊川 こどまりがわ	南桧木沢 みなみひのきさわ	北津軽郡	中泊町		砂山 南小泊山国有林
66	H12.11.28	2225	1	岩木川 いわきがわ	金木川 かなぎがわ	母沢 もざわ	五所川原市		喜良市	喜良市山国有林
67	H15. 1.10	14	2	小泊川 こどまりがわ	小泊川 こどまりがわ	西小泊沢 にしこどまりさわ	北津軽郡	中泊町		砂山 南小泊山国有林
68	H15. 6.25	980	1	岩木川 いわきがわ	旧十川 きゅうとがわ	大平沢 おおひらさわ	五所川原市		戸沢	中洲川山国有林
69	H17. 8.16	878	他	その他 そのた	鮫貝沢 さめかいざわ	鮫貝沢 さめかいざわ	北津軽郡	中泊町	小泊	鮫貝 権現崎国有林
70	H19. 2. 6	103	他	その他 そのた	砂山沢 すなやまさわ	北砂山沢 きたすなやまさわ	北津軽郡	中泊町	小泊	砂山
71	H19. 5.18	629	2	小泊川 こどまりがわ	大菰沢 おおやちさわ	大菰沢 おおやちさわ	北津軽郡	中泊町	小泊	朝間 南小泊山国有林 砂山
72	H19. 5.18	629	他	その他 そのた	脇元川 わきもとがわ	脇元川 わきもとがわ	五所川原市		脇元・磯松	野脇 地竹 磯部 磯部山国有林 磯松山
73	H19.09.12	1178	他	その他 そのた	鮫貝沢 さめがいさわ	鮫貝沢3 さめがいさわ	北津軽郡	中泊町	小泊	鮫貝
74	H21.02.20	170	他	その他 そのた	津軽沢 つがるさわ	津軽沢 つがるさわ	北津軽郡	中泊町	小泊	浜野 築上 南小泊山国有林
75	H21.09.29	1034	他	その他 そのた	津軽沢 つがるさわ	津軽沢 つがるさわ	北津軽郡	中泊町	小泊	南小泊山国有林
76	H24.05.23	622	1	岩木川 いわきがわ	昆布掛川 こんぶかけかわ	昆布掛沢 こんぶかけさわ	北津軽郡	中泊町	薄市	花持 薄市山国有林

面積			概況						
				山林		道路等		その他	
延長（m）	幅（m）	面積（ha）	河川敷（ha）	国有林（ha）	公民有林（ha）	種別	面積（ha）	国有地（ha）	公民有地（ha）
225.0	0.0	0.680	0.000	0.000	0.590		0.070	0.000	0.020
225.0		0.680			0.590		0.070		0.020
322.0	0.0	1.230	0.000	1.230	0.000		0.000	0.000	0.000
322.0		1.230		1.230					
314.0	0.0	0.940	0.000	0.940	0.000		0.000	0.000	0.000
314.0		0.940		0.940					
1,250.0	0.0	11.400	0.000	11.400	0.000		0.000	0.000	0.000
1,250.0		11.400		11.400					
295.0	0.0	0.300	0.000	0.300	0.000		0.000	0.000	0.000
295.0		0.300		0.300					
40.0	0.0	0.040	0.000	0.040	0.000		0.000	0.000	0.000
40.0		0.040		0.040					
72.0	0.0	0.080	0.000	0.080	0.000		0.000	0.000	0.000
72.0		0.080		0.080					
330.0	0.0	2.720	0.080	0.000	0.110		0.020	0.000	2.510
330.0		2.720	0.080		0.110		0.020		2.510
645.0	0.0	7.110	0.010	4.320	2.780		0.000	0.000	0.000
645.0		7.110	0.010	4.320	2.780				
1,560.0	0.0	9.690	0.940	2.310	6.430		0.010	0.000	0.000
1,560.0		9.690	0.940	2.310	6.430		0.010		
670.0	0.0	4.030	0.310	2.730	0.480		0.010	0.150	0.350
670.0		4.030	0.310	2.730	0.480		0.010	0.150	0.350
738.0	0.0	9.170	0.900	0.860	4.490		0.320	0.000	2.600
738.0		9.170	0.900	0.860	4.490		0.320		2.600
274.0	0.0	1.020	0.000	0.180	0.570		0.000	0.000	0.270
274.0		1.020		0.180	0.570				0.270
320.0	0.0	1.920	0.000	1.920	0.000		0.000	0.000	0.000
320.0		1.920		1.920					
554.1	0.0	1.420	0.000	0.020	0.080		0.380	0.000	0.940
554.1		1.420		0.020	0.080	道路	0.380		0.940
661.0	0.0	2.150	0.350	1.800	0.000		0.000	0.000	0.000
661.0		2.150	0.350	1.800					
250.0	0.0	0.5819	0.0000	0.4783	0.0000		0.0000	0.0000	0.1036
250.0		0.5819		0.4783					0.1036
110.0	0.0	0.1885	0.0000	0.0000	0.0000		0.0192	0.0000	0.1693
110.0		0.1885					0.0192		0.1693
270.0	0.0	1.705	0.000	1.020	0.000		0.000	0.000	0.685
270.0		1.705		1.020					0.685
		0.000							
1,065.0	0.0	6.789	0.697	1.131	1.108		0.092	0.159	3.602
1,065.0		6.789	0.697	1.131	1.108	道	0.092	0.159	3.602
		0.000							
		0.000							
		0.000							
255.0	0.0	0.7241			0.7088		0.0153		
1401.1	0.0	2.3004	0.0587	0.4898	0.4737		0.1163		1.1619
200.0	0.0	0.2197		0.1976					0.0221
219.5	0.0	0.7304	0.0035	0.2280					0.4989

上北地域県民局地域整備部管内　　平成29年９月30日現在

整理番号	告示年月日	告示番号	級	水系名	幹川名	渓流名	位置			
							郡市	町村	大字	字
1	S11. 4. 7	175	2	奥入瀬川 おいらせがわ	相坂川 あいさかがわ	蔦川 つたがわ	十和田市		奥瀬	蔦
2	S11.11.19	604	2	奥入瀬川 おいらせがわ	相坂川 あいさかがわ	惣部川 そうべがわ	十和田市		奥瀬	高崎惣部山
3	S15.10.21	554	2	奥入瀬川 おいらせがわ	後藤川 ごとうがわ	後藤川 ごとうがわ	十和田市		滝沢	上指久保
4	S15.10.21	554	2	奥入瀬川 おいらせがわ	後藤川 ごとうがわ	後藤川 ごとうがわ	十和田市		滝沢	上指久保
5	S19.12.20	604	2	奥入瀬川 おいらせがわ	後藤川 ごとうがわ	後藤川 ごとうがわ	十和田市		滝沢	下後藤外２字
6	S19.12.20	604	1	高瀬川 たかせがわ	七戸川 しちのへがわ	和田川 わだがわ	上北郡	七戸町	七戸	和田
7	S22.12.12	375	2	奥入瀬川 おいらせがわ	後藤川 ごとうがわ	後藤川 ごとうがわ	十和田市		滝沢	坂下外２字
8	S22.12.12	375	1	高瀬川 たかせがわ	和田川 わだがわ	和田川 わだがわ	上北郡	七戸町	七戸	和田
9	S27. 5.13	546	2	奥入瀬川 おいらせがわ	後藤川 ごとうがわ	下平沢 しただいさわ	十和田市		滝沢	下平
10	S27. 5.13	546	2	奥入瀬川 おいらせがわ	後藤川 ごとうがわ	下平沢 しただいさわ	十和田市		滝沢	下平
11	S26.11.13	963	1	高瀬川 たかせがわ	和田川 わだがわ	和田川 わだがわ	上北郡	七戸町	和田	山舘
12	S26.11.13	963	2	奥入瀬川 おいらせがわ	黄瀬川 おうせがわ	黄瀬川 おうせがわ	十和田市		法量	黄瀬
13	S26.11.13	963	1	高瀬川 たかせがわ	和田川 わだがわ	和田川 わだがわ	上北郡	七戸町	和田	山舘
14	S26.11.13	963	2	奥入瀬川 おいらせがわ	黄瀬川 おうせがわ	黄瀬川 おうせがわ	十和田市		法量	黄瀬
15	S27. 9.11	1206	1	高瀬川 たかせがわ	作田川 さくたがわ	作田川 さくたがわ	上北郡	七戸町	七戸	作見
16	S27. 9.11	1206	1	高瀬川 たかせがわ	作田川 さくたがわ	作田川 さくたがわ	上北郡	七戸町	七戸	作見
17	S28.11.10	1410	2	奥入瀬川 おいらせがわ	後藤川 ごとうがわ	森市沢 もりいちさわ	十和田市		滝沢	上財の川原
18	S28.11.10	1410	2	奥入瀬川 おいらせがわ	後藤川 ごとうがわ	森市沢 もりいちさわ	十和田市		滝沢	上財の川原
19	S28.11.10	1410	2	奥入瀬川 おいらせがわ	相坂川 あいさかがわ	小尻辺川 そすべがわ	十和田市		法量	小尻辺
20	S28.11.10	1410	2	奥入瀬川 おいらせがわ	相坂川 あいさかがわ	小尻辺川 そすべがわ	十和田市		法量	小尻辺
21	S28.11.10	1410	1	高瀬川 たかせがわ	和田川 わだがわ	和田川 わだがわ	上北郡	七戸町	和田	西野 山屋
22	S28.11.10	1410	1	高瀬川 たかせがわ	和田川 わだがわ	和田川 わだがわ	上北郡	七戸町	和田	西野 山屋
23	S31. 4.16	722	1	高瀬川 たかせがわ	作田川 さくたがわ	作田川 さくたがわ	上北郡	七戸町	銀杏木	七戸山
24	S31. 4.16	722	2	野辺地川 のへじがわ	野辺地川 のへじがわ	枇杷野川 びわのがわ	上北郡	野辺地町	枇杷野	地続山
25	S32.11.13	1411	1	高瀬川 たかせがわ	和田川 わだがわ	和田川 わだがわ	上北郡	七戸町	和田	七戸川
26	S32.11.13	1411	2	奥入瀬川 おいらせがわ	相坂川 あいさかがわ	蔦川 つたがわ	十和田市		蔦	蔦山
27	S34.10. 6	1947	2	奥入瀬川 おいらせがわ	相坂川 あいさかがわ	熊の沢川 くまのさわがわ	十和田市		泥淵	黒森山
28	S34.10. 6	1947	1	高瀬川 たかせがわ	和田川 わだがわ	和田川 わだがわ	上北郡	七戸町	山舘	深山

面積			概況						
				山林		道路等		その他	
延長（m）	幅（m）	面積（ha）	河川敷（ha）	国有林（ha）	公民有林（ha）	種別	面積（ha）	国有地（ha）	公民有地（ha）
3,100.0	200.0	62.000	7.300	42.000	0.000		0.400	12.300	0.000
3,100.0	200.0	62.000	7.300	42.000			0.400	12.300	
2,415.0	130.0	31.395	7.245	24.050	0.000		0.100	0.000	0.000
2,415.0	130.0	31.395	7.245	24.050			0.100		
3,200.0	155.0	49.600	4.800	30.000	4.100		1.800	7.300	1.600
3,200.0	155.0	49.600	4.800	30.000	4.100		1.800	7.300	1.600
6,860.0	155.0	106.330	14.490	65.840	7.200		2.000	13.800	3.000
6,860.0	155.0	106.330	14.490	65.840	7.200		2.000	13.800	3.000
160.0	36.0	0.576	0.276	0.000	0.000		0.100	0.000	0.200
160.0	36.0	0.576	0.276				0.100		0.200
225.0	50.0	1.125	0.450	0.000	0.300		0.100	0.000	0.275
225.0	50.0	1.125	0.450		0.300		0.100		0.275
190.0	50.0	0.950	0.300	0.000	0.100		0.200	0.000	0.350
190.0	50.0	0.950	0.300		0.100		0.200		0.350
206.0	60.0	1.236	0.700	0.000	0.100		0.200	0.000	0.236
206.0	60.0	1.236	0.700		0.100		0.200		0.236
400.0	5.0	0.200	0.200	0.000	0.000		0.000	0.000	0.000
400.0	5.0	0.200	0.200						
400.0	80.0	3.200	0.200	0.000	0.000		0.100	0.000	2.900
400.0	80.0	3.200	0.200				0.100		2.900
0.0	0.0	0.030	0.030	0.000	0.000		0.000	0.000	0.000
		0.030	0.030						
0.0	0.0	0.057	0.057	0.000	0.000		0.000	0.000	0.000
		0.057	0.057						
2,200.0	160.0	35.200	12.400	12.800	0.000		0.000	0.200	9.800
2,200.0	160.0	35.200	12.400	12.800				0.200	9.800
1,900.0	200.0	38.000	6.400	28.500	0.000		2.300	0.800	0.000
1,900.0	200.0	38.000	6.400	28.500			2.300	0.800	
4,200.0	30.0	12.600	12.600	0.000	0.000		0.000	0.000	0.000
4,200.0	30.0	12.600	12.600						
4,200.0	100.0	42.000	13.500	0.000	0.000		1.200	19.700	7.600
4,200.0	100.0	42.000	13.500				1.200	19.700	7.600
1,000.0	50.0	0.500	0.500	0.000	0.000		0.000	0.000	0.000
1,000.0	50.0	0.500	0.500						
1,000.0	120.0	12.000	0.700	0.000	1.200		0.400	0.000	9.700
1,000.0	120.0	12.000	0.700		1.200		0.400		9.700
4,900.0	20.0	9.800	9.800	0.000	0.000		0.000	0.000	0.000
4,900.0	20.0	9.800	9.800						
4,900.0	100.0	49.000	10.300	25.800	0.000		0.800	12.100	0.000
4,900.0	100.0	49.000	10.300	25.800			0.800	12.100	
1,600.0	40.0	6.400	6.400	0.000	0.000		0.000	0.000	0.000
1,600.0	40.0	6.400	6.400						
1,600.0	80.0	12.800	6.800	0.000	2.200		0.600	0.000	3.200
1,600.0	80.0	12.800	6.800		2.200		0.600		3.200
680.0	40.0	2.720	1.360	1.130	0.000		0.000	0.000	0.230
680.0	40.0	2.720	1.360	1.130					0.230
370.0	50.0	1.850	0.520	1.140	0.000		0.190	0.000	0.000
370.0	50.0	1.850	0.520	1.140			0.190		
250.0	61.6	1.540	0.840	0.350	0.350		0.000	0.000	0.000
250.0	61.6	1.540	0.840	0.350	0.350				
1,200.0	50.0	6.000	2.880	3.120	0.000		0.000	0.000	0.000
1,200.0	50.0	6.000	2.880	3.120					
530.0	40.0	2.120	0.530	0.020	1.570		0.000	0.000	0.000
530.0	40.0	2.120	0.530	0.020	1.570				
570.0	50.0	2.850	1.140	0.855	0.855		0.000	0.000	0.000
570.0	50.0	2.850	1.140	0.855	0.855				

整理番号	告示年月日	告示番号	級	水系名	幹川名	渓流名	位置			
							郡市	町村	大字	字
29	S34.10. 6	1947	2	奥入瀬川 おいらせがわ	相坂川 あいさかがわ	中里川 なかさとがわ	十和田市		相窪	林上
30	S37.12. 1	2959	2	奥入瀬川 おいらせがわ	宇樽部川 うたるべがわ	宇樽部川 うたるべがわ	十和田市		宇樽部	宇樽部山
31	S37.12. 1	2959	2	奥入瀬川 おいらせがわ	相坂川 あいさかがわ	検校沢 けんぎょうさわ	十和田市		深持	深持山
32	S37.12. 1	2959	1	高瀬川 たかせがわ	和田川 わだがわ	和田川外２ わだがわほか２	上北郡	七戸町	山舘	深山
33	S37.12. 1	2959	1	高瀬川 たかせがわ	七戸川 しちのへがわ	中野川外２ なかのがわほか２	上北郡	七戸町	天間舘	東天間舘
34	S38.10.14	2612	2	奥入瀬川 おいらせがわ	相坂川 あいさかがわ	検校沢 けんぎょうさわ	十和田市		深持	若狭深持山
35	S40.12.20	3414	2	奥入瀬川 おいらせがわ	相坂川 あいさかがわ	色内川 いろないがわ	十和田市		奥瀬	栃久保
36	S41. 2. 1	95	2	奥入瀬川 おいらせがわ	熊の沢川 くまのさわがわ	検校沢 けんぎょうさわ	十和田市		深持	若狭深持山
37	S41. 6.10	1854	2	奥入瀬川 おいらせがわ	熊の沢川 くまのさわがわ	熊の沢川 くまのさわがわ	十和田市		深持 法量	若狭黒森山
38	S41. 6.10	1854	2	奥入瀬川 おいらせがわ	相坂川 あいさかがわ	黄瀬川 おうせがわ	十和田市		黄瀬	黄瀬山
39	S41. 6.10	1854	1	高瀬川 たかせがわ	坪川 つぼかわ	小坪川 こつぼがわ	上北郡	七戸町	天間舘	深山
40	S41. 6.10	1854	2	奥入瀬川 おいらせがわ	中里川 なかさとがわ	冷水沢 ひやみずざわ	十和田市		法量	谷地相窪
41	S42. 3.31	1158	2	奥入瀬川 おいらせがわ	相坂川 あいさかがわ	惣部川 そうべがわ	十和田市		奥瀬	惣部山
42	S42.. 3.31	1158	2	奥入瀬川 おいらせがわ	相坂川 あいさかがわ	北股沢 きたまたさわ	上北郡	七戸町	山舘	七戸深山
43	S42. 3.31	1158	2	奥入瀬川 おいらせがわ	相坂川 あいさかがわ	オモ沢 おもさわ	十和田市		法量	谷地
44	S42. 3.31	1158	1	高瀬川 たかせがわ	作田川 さくたがわ	大作沢外１ だいさくざわほか１	上北郡	七戸町	銀南木	七戸深山
45	S42. 3.31	1159	2	野辺地川 のへじがわ	野辺地川 のへじがわ	枇杷野川外４ びわのがわほか４	上北郡	野辺地町	野辺地	地続山
46	S42. 3.31	1159	2	奥入瀬川 おいらせがわ	宇樽部川 うたるべがわ	宇樽部川 うたるべがわ	十和田市		奥瀬	宇樽部
47	S42.11.30	3935	1	高瀬川 たかせがわ	中野川 なかのがわ	倉岡川 くらおかがわ	上北郡	七戸町		七戸深山
48	S42.11.30	3935	2	奥入瀬川 おいらせがわ	宇樽部川 うたるべがわ	宇樽部川外１ うたるべがわほか１	十和田市		奥瀬	宇樽部
49	S43.12. 3	3485	1	高瀬川 たかせがわ	高瀬川 たかせがわ	坪川 つぼかわ	上北郡	七戸町	天間舘	南天間舘
50	S45. 3. 5	242	2	奥入瀬川 おいらせがわ	相坂川 あいさかがわ	片淵川 かたぶちがわ	十和田市		奥瀬	仙ノ沢 下夕川目
51	S45. 3. 5	242	2	奥入瀬川 おいらせがわ	生内川 おもないがわ	岩魚沢 いわなさわ	十和田市		奥瀬 沢田	生内
52	S45. 3. 5	242	2	奥入瀬川 おいらせがわ	中里川 なかさとがわ	大石倉沢 おおいしくらざわ	十和田市		法量	相ノ窪
53	S45. 3. 5	242	2	野辺地川 のへじがわ	清水目沢 しみずめさわ	添ノ沢 そのざわ	上北郡	東北町	添沢	清水目深山
54	S46. 2.13	160	1	高瀬川 たかせがわ	七戸川 しちのへがわ	和田川 わだがわ	上北郡	七戸町	山舘	七戸深山国有林

面積			概況						
				山林		道路等		その他	
延長（m）	幅（m）	面積（ha）	河川敷（ha）	国有林（ha）	公民有林（ha）	種別	面積（ha）	国有地（ha）	公民有地（ha）
500.0	80.0	4.000	1.250	0.690	1.880		0.000	0.000	0.180
500.0	80.0	4.000	1.250	0.690	1.880				0.180
1,000.0	100.0	10.000	2.000	3.200	0.000		0.000	0.000	4.800
1,000.0	100.0	10.000	2.000	3.200					4.800
400.0	50.0	2.000	0.600	0.700	0.700		0.000	0.000	0.000
400.0	50.0	2.000	0.600	0.700	0.700				
2,250.0	50.0	11.250	4.500	4.275	2.475		0.000	0.000	0.000
2,250.0	50.0	11.250	4.500	4.275	2.475				
570.0	50.0	2.850	1.140	1.710	0.000		0.000	0.000	0.000
570.0	50.0	2.850	1.140	1.710					
1,100.0	100.0	11.000	1.980	4.510	4.510		0.000	0.000	0.000
1,100.0	100.0	11.000	1.980	4.510	4.510				
1,800.0	70.0	23.400	1.260	0.000	0.000		0.000	0.000	22.140
1,800.0	70.0	23.400	1.260						22.140
500.0	50.0	2.500	0.750	0.875	0.875		0.000	0.000	0.000
500.0	50.0	2.500	0.750	0.875	0.875				
1,900.0	90.0	8.500	3.800	1.450	3.250		0.000	0.000	0.000
900.0	50.0	8.500	3.800	1.450	3.250				
1,000.0	40.0	0.000							
30.0	100.0	0.300	0.180	0.120	0.000		0.000	0.000	0.000
30.0	100.0	0.300	0.180	0.120					
10,500.0	120.0	126.000	42.000	62.500	18.000		3.500	0.000	0.000
10,500.0	120.0	126.000	42.000	62.500	18.000		3.500		
2,100.0	80.0	16.800	4.200	9.000	3.600		0.000	0.000	0.000
2,100.0	80.0	16.800	4.200	9.000	3.600				
5,800.0	130.0	75.400	5.800	69.600	0.000		0.000	0.000	0.000
5,800.0	130.0	75.400	5.800	69.600					
1,500.0	50.0	7.500	0.900	6.600	0.000		0.000	0.000	0.000
1,500.0	50.0	7.500	0.900	6.600					
600.0	50.0	3.000	0.300	2.700	0.000		0.000	0.000	0.000
600.0	50.0	3.000	0.300	2.700					
3,300.0	120.0	19.800	1.650	18.150	0.000		0.000	0.000	0.000
1,000.0	60.0	19.800	1.650	18.150					
2,300.0	60.0	0.000							
2,600.0	150.0	13.000	2.600	9.620	0.000		0.780	0.000	0.000
700.0	50.0	13.000	2.600	9.620			0.780		
900.0	50.0	0.000							
1,000.0	50.0	0.000							
400.0	100.0	4.000	0.400	0.000	0.000		0.050	0.000	3.550
400.0	100.0	4.000	0.400				0.050		3.550
2,000.0	50.0	10.000	0.800	6.700	2.500		0.000	0.000	0.000
2,000.0	50.0	10.000	0.800	6.700	2.500				
1,000.0	60.0	6.000	0.600	5.220	0.000		0.180	0.000	0.000
1,000.0	60.0	6.000	0.600	5.220			0.180		
700.0	80.0	5.600	0.700	4.850	0.000		0.050	0.000	0.000
700.0	80.0	5.600	0.700	4.850			0.050		
1,500.0	80.0	12.000	0.700	5.000	5.800		0.500	0.000	0.000
1,500.0	80.0	12.000	0.700	5.000	5.800		0.500		
600.0	30.0	1.800	0.300	1.500	0.000		0.000	0.000	0.000
600.0	30.0	1.800	0.300	1.500					
1,300.0	80.0	10.400	1.300	0.000	8.600		0.500	0.000	0.000
200.0	80.0	10.400	1.300		8.600		0.500		
1,100.0		0.000							
600.0	60.0	3.600	0.300	3.100	0.000		0.200	0.000	0.000
600.0	60.0	3.600	0.300	3.100			0.200		
500.0	50.0	2.500	0.850	1.590	0.000		0.060	0.000	0.000
500.0	50.0	2.500	0.850	1.590			0.060		

整理番号	告示年月日	告示番号	級	水系名	幹川名	渓流名	位置			
							郡市	町村	大字	字
55	S46. 2.13	160	2	奥入瀬川 おいらせがわ	宇樽部川 うたるべがわ	宇樽部川 うたるべがわ	十和田市		奥瀬	宇樽部国有林
56	S47. 8. 4	1353	2	奥入瀬川 おいらせがわ	相沢川 あいさわがわ	片淵川奥瀬沢 かたぶちがわおくせざわ	十和田市		奥瀬	奥瀬
57	S47. 8. 4	1353	2	奥入瀬川 おいらせがわ	蔦川 つたがわ	湯沼沢 ゆぬまざわ	十和田市		奥瀬	蔦国有林
58	S47. 8. 4	1353	2	奥入瀬川 おいらせがわ	蔦川 つたがわ	蔦川 つたがわ	十和田市		奥瀬	蔦国有林
59	S47. 8. 4	1353	2	奥入瀬川 おいらせがわ	相坂川 あいさかがわ	淵沢川	十和田市		奥瀬	淵沢
60	S47. 8. 4	1353	1	高瀬川 たかせがわ	坪川 つぼかわ	上左京沢 かみさきょうさわ	上北郡	七戸町	天間舘	深山国有林
61	S48. 2. 1	221	1	高瀬川 たかせがわ	七戸川 しちのへがわ	倉岡川 くらおかがわ	上北郡	七戸町		七戸深山国有林
62	S48. 2. 1	221	2	奥入瀬川 おいらせがわ	相坂川 あいさかがわ	小増沢 こますざわ	十和田市		深持	若狭
63	S48. 2. 1	221	2	奥入瀬川 おいらせがわ	相坂川 あいさかがわ	黄瀬川 おうせがわ	十和田市		黄瀬	黄瀬山国有林
64	S48. 2. 1	221	1	高瀬川 たかせがわ	七戸川 しちのへかわ	作田川 さくたがわ	上北郡	七戸町		作田 左組
65	S48. 7.11	1541	2	奥入瀬川 おいらせがわ	蔦川 つたがわ	蔦川、小倉沢 つたがわ、おぐらさわ	十和田市		奥瀬	蔦国有林
66	S49.12. 5	1443	2	奥入瀬川 おいらせがわ	黄瀬川 おうせがわ	ソリカゼ沢 さわ	十和田市		奥瀬	黄瀬山国有林
67	S49.12. 5	1443	1	高瀬川 たかせがわ	中野川 なかのがわ	南股沢 みなみまたさわ	上北郡	七戸町		七戸深山国有林
68	S51. 2. 9	111	1	高瀬川 たかせがわ	中野川 なかのがわ	南股沢 みなみまたさわ	上北郡	七戸町		七戸深山国有林
69	S51. 2. 9	111	2	老部川 おいっぺがわ	老部川 おいっぺがわ	老部川 おいっぺがわ	上北郡	六ヶ所村	尾鮫	野附 猿子沢
70	S52. 1.24	55	2	奥入瀬川 おいらせがわ	熊ノ沢川 くまのさわがわ	北股沢 きたまたさわ	十和田市		深持	深持山 深持山国有林
71	S52. 1.24	55	2	老部川 おいっぺがわ	老部川 おいっぺがわ	老部川 おいっぺがわ	上北郡	六ヶ所村	尾鮫	棚沢山国有林 野附
72	S52. 8.16	1137	2	奥入瀬川 おいらせがわ	蔦川 つたがわ	蔦川 つたがわ	十和田市		奥瀬	蔦国有林
73	S52.12.03	1566	2	奥入瀬川 おいらせがわ	相坂川 あいさかがわ	小尻辺川 そすべがわ	十和田市		奥瀬	尻辺山国有林
74	S54. 1.30	101	1	高瀬川 たかせがわ	高瀬川 たかせがわ	ツッコミ沢 つっこみさわ	上北郡	七戸町		銀南木
75	S54. 1.30	101	2	奥入瀬川 おいらせがわ	相坂川 あいさかがわ	生内川 おもないがわ	十和田市		沢田 奥瀬	高森 間木 生内国有林
76	S55. 4.23	911	2	奥入瀬川 おいらせがわ	相坂川 あいさかがわ	山屋沢 やまやがわ	十和田市		法量	山屋
77	S56. 4.22	928	2	奥入瀬川 おいらせがわ	惣辺川 そうべがわ	惣辺川 そうべがわ	十和田市		奥瀬	高崎国有林 惣辺山国有林
78	S56. 4.22	928	2	奥入瀬川 おいらせがわ	中里川 なかさとがわ	中里沢 なかさとざわ	十和田市		法量	中里 中里舘 中坂
79	S56. 4.22	928	1	高瀬川 たかせがわ	坪川 つぼかわ	坪川 つぼかわ	上北郡	七戸町	天間館	中天間館国有林
80	S57. 8. 4	1460	1	高瀬川 たかせがわ	高瀬川 たかせがわ	上田沢 うえださわ	上北郡	七戸町		山館

面積			概況						
				山林		道路等		その他	
延長（m）	幅（m）	面積（ha）	河川敷（ha）	国有林（ha）	公民有林（ha）	種別	面積（ha）	国有地（ha）	公民有地（ha）
1,000.0	60.0	6.000	0.600	5.330	0.000		0.070	0.000	0.000
1,000.0	60.0	6.000	0.600	5.330			0.070		
2,000.0	110.0	14.000	0.000	0.000	13.120		0.480	0.400	0.000
1,600.0	80.0	14.000			13.120		0.480	0.400	
400.0	30.0	0.000							
350.0	20.0	0.700	0.700	0.000	0.000		0.000	0.000	0.000
350.0	20.0	0.700	0.700						
200.0	100.0	2.000	0.000	1.900	0.000		0.000	0.100	0.000
200.0	100.0	2.000		1.900				0.100	
550.0	30.0	1.650	0.300	0.000	0.000		0.020	0.000	1.330
550.0	30.0	1.650	0.300				0.020		1.330
240.0	20.0	0.480	0.000	0.480	0.000		0.000	0.000	0.000
240.0	20.0	0.480		0.480					
1,000.0	70.0	7.000	0.500	6.400	0.000		0.100	0.000	0.000
1,000.0	70.0	7.000	0.500	6.400			0.100		
1,500.0	100.0	15.000	1.500	0.000	13.100		0.400	0.000	0.000
1,500.0	100.0	15.000	1.500		13.100		0.400		
3,500.0	150.0	52.500	17.500	34.200	0.000		0.800	0.000	0.000
3,500.0	150.0	52.500	17.500	34.200			0.800		
2,600.0	40.0	10.400	8.630	0.000	0.100		0.120	0.000	1.550
2,600.0	40.0	10.400	8.630		0.100		0.120		1.550
		0.000							
2,400.0	180.0	11.950	8.150	2.800	0.700		0.300	0.000	0.000
70.0	100.0	11.950	8.150	2.800	0.700		0.300		
200.0	30.0	0.000							
2,130.0	50.0	0.000							
500.0	60.0	3.000	0.000	3.000	0.000		0.000	0.000	0.000
500.0	60.0	3.000		3.000					
600.0	55.0	3.300	0.000	3.230	0.000		0.070	0.000	0.000
600.0	55.0	3.300		3.230			0.070		
80.0	0.0	0.430	0.000	0.430	0.000		0.000	0.000	0.000
80.0		0.430		0.430					
1,500.0	80.0	12.000	1.500	0.000	3.500		0.000	0.000	7.000
1,500.0	80.0	12.000	1.500		3.500				7.000
500.0	0.0	0.640	0.000	0.310	0.330		0.000	0.000	0.000
500.0		0.640		0.310	0.330				
900.0	0.0	6.615	0.000	6.275	0.340		0.000	0.000	0.000
900.0		6.615		6.275	0.340				
160.0	0.0	0.630	0.000	0.630	0.000		0.000	0.000	0.000
160.0		0.630		0.630					
250.0	0.0	0.920	0.000	0.920	0.000		0.000	0.000	0.000
250.0		0.920		0.920					
800.0	0.0	5.300	0.000	2.470	2.830		0.000	0.000	0.000
800.0		5.300		2.470	2.830				
750.0	0.0	6.450	0.830	2.730	2.890		0.000	0.000	0.000
750.0		6.450	0.830	2.730	2.890				
		0.000							
280.0	0.0	0.960	0.060	0.000	0.890		0.010	0.000	0.000
280.0		0.960	0.060		0.890		0.010		
1,005.0	0.0	6.310	0.000	6.310	0.000		0.000	0.000	0.000
490.0		6.310		6.310					
515.0		0.000							
270.0	0.0	1.350	0.010	0.000	1.230		0.110	0.000	0.000
270.0		1.350	0.010		1.230		0.110		
		0.000							
470.0	0.0	2.170	0.000	2.170	0.000		0.000	0.000	0.000
470.0		2.170		2.170					
315.0	0.0	1.180	0.000	0.000	1.080		0.100	0.000	0.000
315.0		1.180			1.080		0.100		

整理番号	告示年月日	告示番号	級	水系名	幹川名	渓流名	位置			
							郡市	町村	大字	字
81	S57. 8. 4	1460	2	奥入瀬川 おいらせがわ	相坂川 あいさかがわ	冷水沢 ひやみずざわ	十和田市		奥瀬	北向 冷水
82	S59. 1.30	97	2	奥入瀬川 おいらせがわ	相坂川 あいさかがわ	下山屋沢 しもやまやさわ	十和田市		法量	山屋
83	S59. 1.30	97	1	高瀬川 たかせがわ	倉岡川 くらおかがわ	倉岡後川 くらおかうしろがわ	上北郡	七戸町		倉岡 銀南木
84	S59. 1.30	97	2	奥入瀬川 おいらせがわ	相坂川 あいさかがわ	藤島川 ふじしまがわ	十和田市		米田	深沢 土橋
85	S59. 1.30	97	2	奥入瀬川 おいらせがわ	蔦川 つたがわ	蔦川 つたがわ	十和田市		奥瀬 法量	蔦国有林 焼山
86	S59. 9.17	1329	2	奥入瀬川 おいらせがわ	相坂川 あいさかがわ	冷水沢 ひやみずざわ	十和田市		奥瀬	冷水
87	S60. 6.15	933	2	奥入瀬川 おいらせがわ	蔦川 つたがわ	蔦川 つたがわ	十和田市		奥瀬 法量	蔦国有林 焼山
88	S60. 6.15	933	2	奥入瀬川 おいらせがわ	熊ノ沢川 くまのさわがわ	熊ノ沢 くまのさわ	十和田市		深持	梅家ノ下 梅山
89	S60. 6.15	933	2	奥入瀬川 おいらせがわ	熊ノ沢川 くまのさわがわ	西石渡沢 にしいしわたりさわ	十和田市		深持	梅山ノ下
90	S61. 7.24	1345	2	野辺地川 のへじがわ	野辺地川 のへじがわ	宇道坂沢 うどうさかざわ	上北郡	東北町		塞ノ神 添の沢国有林
91	S61. 7.24	1345	2	奥入瀬川 おいらせがわ	蔦川 つたがわ	蔦川 つたがわ	十和田市		奥瀬 法量	蔦国有林 焼山
92	S62.10.15	1764	1	高瀬川 たかせがわ	高瀬川 たかせがわ	道地川 どうちがわ	上北郡	七戸町		道地
93	S62.10.15	1764	2	奥入瀬川 おいらせがわ	熊ノ沢川 くまのさわがわ	西石渡沢 にしいしわたりさわ	十和田市		深持	梅山ノ下
94	S62.10.15	1764	2	奥入瀬川 おいらせがわ	相坂川 あいさかがわ	淵沢川 ふちさわがわ	十和田市		法量	銀杏木
95	S62.11. 5	1889	2	奥入瀬川 おいらせがわ	相坂川 あいさかがわ	藤島川 ふじしまがわ	十和田市		米田	土橋
96	S63. 7.21	1602	2	桧木川 ひのきがわ	桧木川 ひのきがわ	桧木川 ひのきがわ	上北郡	横浜町		鶏ヶ唄 家の前川目
97	S63.11. 8	2157	2	奥入瀬川 おいらせがわ	相坂川 あいさかがわ	オモ沢 おもさわ	十和田市		法量	尻貝下 七曲 谷地国有林
98	S63.12.15	2397	2	野辺地川 のへじがわ	清水目川 しみずめがわ	添ノ沢 そえのさわ	上北郡	東北町		清水目 深山国有林
99	H 2. 1.30	113	他	その他 そのた	近沢川 ちかざわがわ	近沢川 ちかざわがわ	上北郡	野辺地町		槻ノ木 大平下
100	H 3. 1.11	42	2	奥入瀬川 おいらせがわ	熊の沢川 くまのさわがわ	西石渡沢 にしいしわたりさわ	十和田市		深持	大切川原 梅山ノ下
101	H 3. 8.31	1576	2	奥入瀬川 おいらせがわ	蔦川 つたがわ	蔦川 つたがわ	十和田市		奥瀬 法量	蔦国有林 焼山
102	H 4.12. 3	1880	1	高瀬川 たかせがわ	高瀬川 たかせがわ	大林川 おおばやしがわ	上北郡	七戸町		長久保 槻木沢
103	H 5.11. 2	2091	2	奥入瀬川 おいらせがわ	熊ノ沢川 くまのさわがわ	南熊ノ沢 みなみくまのさわ	十和田市		深持	梅家ノ下
104	H 5.11. 2	2091	2	奥入瀬川 おいらせがわ	奥入瀬川 おいらせがわ	淵沢川 ふちさわがわ	十和田市		法量	銀杏木 谷地 渕瀬
105	H 5.11. 2	2091	1	高瀬川 たかせがわ	倉岡川 くらおかがわ	木戸沢 きどさわ	上北郡	七戸町		銀南木
106	H 6. 2.14	269	2	奥入瀬川 おいらせがわ	熊ノ沢川 くまのさわがわ	検校沢 けんぎょうさわ	十和田市		深持	若狭 深持山国有林
107	H 6. 2.14	269	2	奥入瀬川 おいらせがわ	熊ノ沢川 くまのさわがわ	北股沢 きたまたさわ	十和田市		深持	深持山 深持山国有林
108	H 8. 3.12	546	2	奥入瀬川 おいらせがわ	奥入瀬川 おいらせがわ	オモ沢 おもさわ	十和田市		法量	片貝沢 カクラ 尻貝下 谷地国有林

面積			概況						
				山林		道路等		その他	
延長（m）	幅（m）	面積（ha）	河川敷（ha）	国有林（ha）	公民有林（ha）	種別	面積（ha）	国有地（ha）	公民有地（ha）
550.0	0.0	1.440	0.080	0.000	1.210		0.150	0.000	0.000
550.0		1.440	0.080		1.210		0.150		
320.0	0.0	1.000	0.010	0.000	0.990		0.000	0.000	0.000
320.0		1.000	0.010		0.990				
800.0	0.0	2.730	0.250	0.000	0.560		0.130	0.000	1.790
800.0		2.730	0.250		0.560		0.130		1.790
1,080.0	0.0	2.626	1.044	0.000	0.339		0.023	0.000	1.220
1,080.0		2.626	1.044		0.339		0.023		1.220
400.0	0.0	1.252	0.000	0.894	0.358		0.000	0.000	0.000
400.0		1.252		0.894	0.358				
337.0	0.0	1.193	0.088	0.000	1.080		0.025	0.000	0.000
337.0		1.193	0.088		1.080		0.025		
640.0	0.0	1.210	0.050	0.500	0.630		0.030	0.000	0.000
640.0		1.210	0.050	0.500	0.630		0.030		
276.0	0.0	0.916	0.000	0.000	0.876		0.040	0.000	0.000
276.0		0.916			0.876		0.040		
109.0	0.0	0.220	0.000	0.000	0.220		0.000	0.000	0.000
109.0		0.220			0.220				
253.0	0.0	1.100	0.000	0.600	0.000		0.000	0.000	0.500
253.0		1.100		0.600					0.500
667.0	0.0	1.330	0.000	1.090	0.170		0.010	0.000	0.060
667.0		1.330		1.090	0.170		0.010		0.060
557.0	0.0	3.730	0.650	0.000	3.060		0.020	0.000	0.000
557.0		3.730	0.650		3.060		0.020		
149.0	0.0	0.360	0.000	0.000	0.360		0.000	0.000	0.000
149.0		0.360			0.360				
285.0	0.0	1.670	0.240	0.000	1.360		0.070	0.000	0.000
285.0		1.670	0.240		1.360		0.070		
1,120.0	0.0	2.210	0.090	0.000	1.320		0.120	0.030	0.650
1,120.0		2.210	0.090		1.320		0.120	0.030	0.650
460.0	0.0	7.010	1.370	0.000	5.620		0.020	0.000	0.000
460.0		7.010	1.370		5.620		0.020		
247.0	0.0	1.210	0.050	0.670	0.310		0.030	0.000	0.150
247.0		1.210	0.050	0.670	0.310		0.030		0.150
		0.000							
1,022.0	0.0	2.360	0.000	2.360	0.000		0.000	0.000	0.000
1,022.0		2.360		2.360					
465.0	0.0	3.490	0.310	0.000	1.170		0.090	0.000	1.920
465.0		3.490	0.310		1.170		0.090		1.920
157.6	0.0	0.310	0.000	0.000	0.110		0.020	0.000	0.180
157.6		0.310			0.110		0.020		0.180
632.0	0.0	4.720	0.000	3.750	0.880		0.090	0.000	0.000
632.0		4.720		3.750	0.880		0.090		
688.0	0.0	5.320	0.570	0.000	4.260		0.460	0.000	0.030
688.0		5.320	0.570		4.260		0.460		0.030
202.0	0.0	0.900	0.000	0.000	0.900		0.000	0.000	0.000
202.0		0.900			0.900				
440.0	0.0	3.610	0.290	0.000	3.190		0.130	0.000	0.000
440.0		3.610	0.290		3.190		0.130		
		0.000							
542.0	0.0	3.620	0.320	0.000	3.300		0.000	0.000	0.000
542.0		3.620	0.320		3.300				
364.0	0.0	1.730	0.000	0.760	0.970		0.000	0.000	0.000
364.0		1.730		0.760	0.970				
162.0	0.0	0.410	0.000	0.260	0.000		0.000	0.000	0.150
162.0		0.410		0.260					0.150
650.0	0.0	2.360	0.290	0.120	0.560		0.090	0.000	1.300
650.0		2.360	0.290	0.120	0.560		0.090		1.300
		0.000							
		0.000							

整理番号	告示年月日	告示番号	級	水系名	幹川名	渓流名	位置			
							郡市	町村	大字	字
109	H 9. 6. 3	1265	2	桧木川 ひのきがわ	桧木川 ひのきがわ	桧木川 ひのきがわ	上北郡	横浜町		鶏ヶ唄 茅平 家ノ前川目
110	H 9. 6. 3	1265	2	奥入瀬川 おいらせがわ	蔦川 つたがわ	蔦川 つたがわ	十和田市		法量 奥瀬蔦国有林	焼山
111	H11. 7. 2	1439	他	その他 そのた	近沢川 ちかさわがわ	近沢川 ちかさわがわ	上北郡	野辺地町		地続山国有林
112	H11. 9.21	1727	他	その他 そのた	上六ヶ所沢 かみろっかしょさわ	上六ヶ所沢 かみろっかしょさわ	上北郡	六ヶ所村	泊	焼山 泊山国有林
113	H12. 1.20	95	2	奥入瀬川 おいらせがわ	奥入瀬川 おいらせがわ	淵沢川 ふちさわがわ	十和田市		法量	焼山 銀杏木 渕瀬
114	H12. 1.20	95	2	奥入瀬川 おいらせがわ	熊ノ沢川 くまのさわがわ	蓬畑沢 よもぎはたさわ	十和田市		法量	蓬畑 蓬畑上 沼
115	H14. 5. 8	357	2	明神川 みょうじんがわ	明神川 みょうじんがわ	明神川 みょうじんがわ	上北郡	六ヶ所村	泊	泊山国有林
116	H15. 6.25	980	2	奥入瀬川 おいらせがわ	中里川 なかさとがわ	西山屋沢 にしやまやさわ	十和田市		法量	山屋
117	H16. 3.17	276	2	奥入瀬川 おいらせがわ	熊ノ沢川 くまのさわがわ	西深持沢 にしふかもちさわ	十和田市		深持	如来堂 梅山 柏木
118	H16. 8.12	933	2	奥入瀬川 おいらせがわ	奥入瀬川 おいらせがわ	藤島川 ふじしまがわ	十和田市		イ 米田 大不動	 平山向 柏木
119	H16. 8.12	933	2	奥入瀬川 おいらせがわ	奥入瀬川 おいらせがわ	藤島川 ふじしまがわ	十和田市		ロ 米田 大不動	平山向 笊畑 柏木
120	H16.12. 2	1495	2	奥入瀬川 おいらせがわ	奥入瀬川 おいらせがわ	タカマタ沢 たかまたさわ	十和田市		法量	焼山
121	H16.12. 2	1495	他	その他 そのた	南泊沢 みなみとまりさわ	南泊沢 みなみとまりさわ	上北郡	六ヶ所村	泊	泊山国有林
122	H16.12. 2	1495	他	その他 そのた	中六ヶ所沢 なかろっかしょさわ	中六ヶ所沢 なかろっかしょさわ	上北郡	六ヶ所村	泊	焼山
123	H18. 7.26	877	2	奥入瀬川 おいらせがわ	奥入瀬川 おいらせがわ	百目木沢 どめきさわ	十和田市		法量	小倉川原
124	H18. 7.26	877	他	その他 そのた	南泊沢 みなみとまりさわ	南泊沢 みなみとまりさわ	上北郡	六ヶ所村	泊	川原 六角
125	H19. 5.21	637	他	その他 そのた	中六ヶ所沢 なかろっかしょさわ	中六ヶ所沢 なかろっかしょさわ	上北郡	六ヶ所村	泊	泊山国有林
126	H19. 5.21	637	他	その他 そのた	北泊沢 きたとまりさわ	北泊沢 きたとまりさわ	上北郡	六ヶ所村	泊	泊山国有林
127	H19. 5.21	637	他	その他 そのた	北六ヶ所沢 きたろっかしょさわ	北六ヶ所沢 きたろっかしょさわ	上北郡	六ヶ所村	泊	泊山国有林 焼山
128	H21.02.20	170	2	奥入瀬川 おいらせがわ	西焼山沢 にしやけやまさわ	西焼山沢 にしやけやまさわ	十和田市		奥瀬	蔦国有林 蔦
129	H21.07.29	813	他	その他 そのた	押付沢 おっつけさわ	押付沢 おっつけさわ	上北郡	六ヶ所村	泊	泊山国有林
130	H24.10.15	1126	2	奥入瀬川 おいらせがわ	奥入瀬川 おいらせがわ	惣辺川 そうべがわ	十和田市		奥瀬	高崎国有林 惣辺山国有林
131	H24.10.15	1126	2	奥入瀬川 おいらせがわ	奥入瀬川 おいらせがわ	東湖南沢 とうこみなみさわ	十和田市		奥瀬	宇樽部国有林
132	H27.01.07	11	1	高瀬川 たかせがわ	赤川 あかがわ	向籏屋沢 むかいはたやさわ	上北郡	東北町		栗山添
133	H27.11.17	1144	2	奥入瀬川 おいらせがわ	奥入瀬川 おいらせがわ	惣辺川 そうべがわ	十和田市		奥瀬	惣辺山国有林

面積			概況						
				山林		道路等		その他	
延長（m）	幅（m）	面積（ha）	河川敷（ha）	国有林（ha）	公民有林（ha）	種別	面積（ha）	国有地（ha）	公民有地（ha）
672.0	0.0	3.680	1.270	0.000	0.350		0.210	0.000	1.850
672.0		3.680	1.270		0.350		0.210		1.850
		0.000							
220.0	0.0	0.670	0.000	0.670	0.000		0.000	0.000	0.000
220.0		0.670		0.670					
345.0	0.0	1.650	0.000	1.650	0.000		0.000	0.000	0.000
345.0		1.650		1.650					
270.0	0.0	1.230	0.000	1.120	0.020		0.000	0.000	0.090
270.0		1.230		1.120	0.020				0.090
230.0	0.0	0.860	0.210	0.000	0.460		0.080	0.000	0.110
230.0		0.860	0.210		0.460		0.080		0.110
		0.000							
225.0	0.0	0.670	0.010	0.000	0.450		0.010	0.000	0.200
225.0		0.670	0.010		0.450	道路	0.010		0.200
		0.000							
381.3	0.0	1.710	0.000	1.460	0.250		0.000	0.000	0.000
381.3		1.710		1.460	0.250				
370.0	0.0	1.760	0.100	0.000	1.660		0.000	0.000	0.000
370.0		1.760	0.100		1.660				
187.0	0.0	0.4899	0.0000	0.0000	0.4899		0.0000	0.0000	0.0000
187.0		0.4899			0.4899				
		0.0000							
506.0	0.0	1.9208	0.4814	0.0000	0.2704		0.1357	0.0000	1.0333
506.0		1.9208	0.4814		0.2704	道路他	0.1357		1.0333
		0.0000							
536.0	0.0	1.8706	0.5795	0.0000	0.2184		0.0619	0.0000	1.0108
		0.0000							
536.0		1.8706	0.5795		0.2184	道路他	0.0619		1.0108
		0.0000							
		0.0000							
		0.0000							
115.0	0.0	0.3822	0.0167	0.0000	0.1955		0.0000	0.0000	0.1700
115.0		0.3822	0.0167		0.1955				0.1700
170.0	0.0	0.4501	0.0000	0.4501	0.0000		0.0000	0.0000	0.0000
170.0		0.4501		0.4501					
195.0	0.0	0.5917	0.0000	0.0000	0.0736		0.0196	0.0000	0.4985
195.0		0.5917			0.0736	公衆用道路	0.0196		0.4985
143.0	0.0	0.5300	0.0344	0.0000	0.4602		0.0102	0.0000	0.0252
143.0		0.5300	0.0344		0.4602		0.0102		0.0252
182.5	0.0	0.5227	0.0000	0.0000	0.4824		0.0000	0.0000	0.0403
182.5		0.5227			0.4824				0.0403
135.0	0.0	0.4944	0.0000	0.4944	0.0000		0.0000	0.0000	0.0000
135.0		0.4944		0.4944					
212.4	0.0	0.5164	0.0000	0.5164	0.0000		0.0000	0.0000	0.0000
212.4		0.5164		0.5164					
250.0	0.0	1.2808	0.0000	1.1321	0.1487		0.0000	0.0000	0.0000
250.0		1.1321		1.1321					
		0.1487			0.1487				
325.0	0.0	0.9870		0.9493					0.0377
407.0	0.0	1.3852		1.3852					
1079.8	0.0	3.5041		3.5041					
464.3	0.0	3.4021		3.4021					
232.9	0.0	1.4962			1.3975				0.0987
128.3	0.0	0.2603		0.2603					

下北地域県民局地域整備部管内　　平成29年９月30日現在

整理番号	告示年月日	告示番号	級	水系名	幹川名	渓流名	位置			
							郡市	町村	大字	字
1	S17. 8.13	536	他	その他	新湯川 しんゆがわ	新湯川 しんゆがわ	下北郡	風間浦村	下風呂	湯の上
2	S19.12.20	604	2	大佐井川 おおさいがわ	大佐井川 おおさいがわ	大佐井川 おおさいがわ	下北郡	佐井村	大佐井	大佐井外４字
3	S22.12.12	375	2	古佐井川 こさいがわ	古佐井川 こさいがわ	古佐井川 こさいがわ	下北郡	佐井村	古佐井	川目
4	S24. 9.13	764	2	古佐井川 こさいがわ	古佐井川 こさいがわ	古佐井川 こさいがわ	下北郡	佐井村	古佐井	川目
5	S25.10. 7	1095	2	古佐井川 こさいがわ	古佐井川 こさいがわ	古佐井川 こさいがわ	下北郡	佐井村	古佐井	古佐井 八幡堂
6	S25.10. 7	1095	2	古佐井川 こさいがわ	古佐井川 こさいがわ	古佐井川 こさいがわ	下北郡	佐井村	古佐井	古佐井 八幡堂
7	S26.11.13	963	2	大畑川 おおはたがわ	大畑川 おおはたがわ	大畑川 おおはたがわ	むつ市		薬研	大畑山
8	S26.11.13	963	2	大畑川 おおはたがわ	大畑川 おおはたがわ	大畑川 おおはたがわ	むつ市		薬研	大畑山
9	S28.11.10	1410	2	大畑川 おおはたがわ	大畑川 おおはたがわ	小目名沢 こめなさわ	むつ市		小目名	朝比奈山
10	S28.11.10	1410	2	大畑川 おおはたがわ	大畑川 おおはたがわ	小目名沢 こめなさわ	むつ市		小目名	朝比奈山
11	S28.11.10	1410	2	川内川 かわうちかわ	川内川 かわうちかわ	湯の川 ゆのかわ	むつ市		湯の川	田の沢山
12	S28.11.10	1410	2	川内川 かわうちかわ	川内川 かわうちかわ	湯の川 ゆのかわ	むつ市		湯の川	田の沢山
13	S28.11.10	1410	2	脇野沢川 わきのさわがわ	脇野沢川 わきのさわがわ	脇野沢川 わきのさわがわ	むつ市		源籐城	源籐城
14	S28.11.10	1410	2	脇野沢川 わきのさわがわ	脇野沢川 わきのさわがわ	脇野沢川 わきのさわがわ	むつ市		源籐城	源籐城
15	S30. 510	629	2	大畑川 おおはたがわ	大畑川 おおはたがわ	ゴニ沢 ごにさわ	むつ市		小目名	明神平山
16	S30. 5.10	629	2	大畑川 おおはたがわ	大畑川 おおはたがわ	ゴニ沢 ごにさわ	むつ市		小目名	明神平山
17	S30. 5.10	629	2	脇野沢川 わきのさわがわ	脇野沢川 わきのさわがわ	蠣崎越沢 かきざきごえざわ	むつ市		源籐城	源籐城
18	S30. 5.10	629	2	脇野沢川 わきのさわがわ	脇野沢川 わきのさわがわ	蠣崎越沢 かきざきごえざわ	むつ市		源籐城	源籐城
19	S31. 4.16	722	2	大畑川 おおはたがわ	大畑川 おおはたがわ	鰄滝川 うぐたきがわ	むつ市		薬研	朝比奈山
20	S31. 4.16	722	2	川内川 かわうちがわ	湯の川 ゆのかわ	湯の小川 ゆのこがわ	むつ市		湯の川	湯の川山国有林
21	S31. 9.29	1534	2	川内川 かわうちがわ	川内川 かわうちがわ	川内川 かわうちがわ	むつ市		川内	福浦山
22	S32.11.13	1411	2	古佐井川 こさいがわ	古佐井川 こさいがわ	古佐井川 こさいがわ	下北郡	佐井村	古佐井	古佐井山
23	S32.11.13	1411	2	脇野沢川 わきのさわがわ	脇野沢川 わきのさわがわ	脇野沢川 わきのさわがわ	むつ市		源籐城	源籐城山
24	S34. 3.30	602	2	大畑川 おおはたがわ	大畑川 おおはたがわ	葉色沢 はいろざわ	むつ市		小目名	葉色山
25	S34. 3.30	602	2	桧川 ひのきがわ	桧川 ひのきがわ	桧川 ひのきがわ	むつ市		桧川	釜の沢湯
26	S34.10. 6	1947	2	古佐井川 こさいがわ	古佐井川 こさいがわ	古佐井 こさい	下北郡	佐井村	古佐井	古佐井山
27	S34.10.06	1947	2	川内川 かわうちがわ	川内川 かわうちがわ	矢櫃川 やびつがわ	むつ市		大田	会有部山
28	S36. 3. 7	318	2	大佐井川 おおさいがわ	大佐井川 おおさいがわ	大佐井川 おおさいがわ	下北郡	佐井村	大佐井	湯の川越山

面積			概況						
				山林		道路等		その他	
延長（m）	幅（m）	面積（ha）	河川敷（ha）	国有林（ha）	公民有林（ha）	種別	面積（ha）	国有地（ha）	公民有地（ha）
500.0	52.0	2.6000	0.200	0.000	2.300		0.100	0.000	0.000
500.0	52.0	2.6000	0.200		2.300		0.100		
1,125.0	30.0	3.3750	2.475	0.000	0.000		0.300	0.000	0.600
1,125.0	30.0	3.3750	2.475				0.300		0.600
200.0	100.0	2.0000	0.400	0.000	0.000		0.200	0.000	1.400
200.0	100.0	2.0000	0.400				0.200		1.400
1,100.0	100.0	11.0000	2.940	0.000	0.000		0.300	0.000	7.760
1,100.0	100.0	11.0000	2.940				0.300		7.760
100.0	20.0	0.2000	0.200	0.000	0.000		0.000	0.000	0.000
100.0	20.0	0.2000	0.200						
110.0	100.0	1.1000	0.300	0.000	0.000		0.200	0.000	0.600
110.0	100.0	1.1000	0.300				0.200		0.600
0.0	0.0	0.0440	0.044	0.000	0.000		0.000	0.000	0.000
		0.0440	0.044						
5,500.0	160.0	88.0000	18.500	61.700	0.000		3.200	4.600	0.000
5,500.0	160.0	88.0000	18.500	61.700			3.200	4.600	
2,950.0	20.0	5.9000	5.900	0.000	0.000		0.000	0.000	0.000
2,950.0	20.0	5.9000	5.900						
2,950.0	100.0	29.5000	6.300	15.200	0.000		1.600	6.400	0.000
2,950.0	100.0	29.5000	6.300	15.200			1.600	6.400	
3,350.0	30.0	10.1000	10.100	0.000	0.000		0.000	0.000	0.000
3,350.0	30.0	10.1000	10.100						
3,350.0	100.0	33.5000	11.200	12.000	0.000		1.900	4.800	3.600
3,350.0	100.0	33.5000	11.200	12.000			1.900	4.800	3.600
3,000.0	15.0	4.5000	4.500	0.000	0.000		0.000	0.000	0.000
3,000.0	15.0	4.5000	4.500						
3,000.0	100.0	30.0000	4.800	0.000	7.500		3.400	3.200	11.100
3,000.0	100.0	30.0000	4.800		7.500		3.400	3.200	11.100
1,600.0	10.0	1.6000	1.600	0.000	0.000		0.000	0.000	0.000
1,600.0	10.0	1.6000	1.600						
1,600.0	100.0	16.0000	1.800	14.200	0.000		0.000	0.000	0.000
1,600.0	100.0	16.0000	1.800	14.200					
1,600.0	10.0	1.6000	1.600	0.000	0.000		0.000	0.000	0.000
1,600.0	10.0	1.6000	1.600						
1,600.0	80.0	12.8000	1.800	10.300	0.000		0.100	0.600	0.000
1,600.0	80.0	12.8000	1.800	10.300			0.100	0.600	
850.0	40.0	3.4000	1.870	1.510	0.000		0.000	0.000	0.020
850.0	40.0	3.4000	1.870	1.510					0.020
1,430.0	40.0	5.7200	2.150	2.520	0.000		0.000	0.000	1.050
1,430.0	40.0	5.7200	2.150	2.520					1.050
3,100.0	40.0	12.4000	12.370	0.010	0.000		0.000	0.020	0.000
3,100.0	40.0	12.4000	12.370	0.010				0.020	
250.0	30.0	0.7500	0.500	0.250	0.000		0.000	0.000	0.000
250.0	30.0	0.7500	0.500	0.250					
150.0	35.0	0.5250	0.225	0.300	0.000		0.000	0.000	0.000
150.0	35.0	0.5250	0.225	0.300					
440.0	40.0	1.7600	0.440	1.320	0.000		0.000	0.000	0.000
440.0	40.0	1.7600	0.440	1.320					
800.0	20.0	1.6000	0.800	0.700	0.100		0.000	0.000	0.000
800.0	20.0	1.6000	0.800	0.700	0.100				
630.0	30.0	1.8900	0.945	0.945	0.000		0.000	0.000	0.000
630.0	30.0	1.8900	0.945	0.945					
670.0	60.0	4.0200	1.675	2.345	0.000		0.000	0.000	0.000
670.0	60.0	4.0200	1.675	2.345					
425.0	40.0	1.7000	1.025	0.675	0.000		0.000	0.000	0.000
425.0	40.0	1.7000	1.025	0.675					

整理番号	告示年月日	告示番号	級	水系名	幹川名	渓流名	位置			
							郡市	町村	大字	字
29	S37.12. 1	2959	2	大畑川 おおはたがわ	大畑川 おおはたがわ	小目名沢 こめなさわ	むつ市		大畑	朝比奈岳
30	S37.12. 1	2959	2	目滝川 めたきがわ	目滝川 めたきがわ	目滝川 めたきがわ	下北郡	風間浦村	易国間	八森山
31	S37.11.29	2956				小荒川 こあらがわ	むつ市		大湊	大平
32	S37.12. 1	2958	2	大佐井川 おおさいがわ	大佐井川 おおさいがわ	大滝沢 おおたきさわ	下北郡	佐井村		湯の川越
33	S37.12. 1	2958	2	目滝川 めたきがわ	目滝川 めたきがわ	目滝川 めたきがわ	下北郡	風間浦村	易国間	八森山国有林 小倉畑
34	S38.10.14	2612	2	田名部川 たなぶがわ	田名部川 たなぶがわ	二又沢 ふたまたざわ	むつ市		田名部	矢立山
35	S40.12.20	3414	2	目滝川 めたきがわ	目滝川 めたきがわ	目滝川 めたきがわ	下北郡	風間浦村	易国間	石野八森山
36	S41. 2. 1	95	2	宿野部川 しゅくのべがわ	宿野部川 しゅくのべがわ	西又沢金八沢 にしまたざわかねはちさわ	むつ市		宿野部	狸平金八山
37	S41. 2. 1	95				小荒川 こあらかわ	むつ市		大湊	大平
38	S41. 6.10	1854	2	奥戸川 おこっぺがわ	奥戸川 おこっぺがわ	小川代川 おがわだいがわ	下北郡	大間町	奥戸	二股山
39	S42. 3.31	1159	2	古佐井川 こさいがわ	古佐井川 こさいがわ	橋掛沢外１ はしかけさわほか１	下北郡	佐井村	古佐井	古佐井山
40	S42. 3.31	1159	2	大佐井川 おおさいがわ	大佐井川 おおさいがわ	湯ノ川越沢外１ ゆのかわこしさわほか１	下北郡	佐井村	佐井	湯の川越
41	S42. 3.31	1159	2	川内川 かわうちがわ	湯の川 ゆのかわ	湯の小川 ゆのこがわ	むつ市		川内	湯の川
42	S42. 3.31	1159	2	大畑川 おおはたがわ	大畑川 おおはたがわ	添木沢 そえぎさわ	むつ市		大畑	葉色山
43	S42.11.30	3935	2	大荒川 おおあらかわ	大荒川 おおあらかわ	大荒川 おおあらかわ	むつ市		大平	荒川山
44	S42.11.30	3935	2	福浦川 ふくうらがわ	福浦川 ふくうらがわ	福浦川外３ ふくうらがわほか３	下北郡	佐井村	長後	喜平治山
45	S42.11.30	3935	2	福浦川 ふくうらがわ	福浦川 ふくうらがわ	文右ェ門沢 ぶんえもんざわ	下北郡	佐井村	長後	喜平治山
46	S43.12. 3	3485	2	田名部川 たなぶがわ	田名部川 たなぶがわ	小川 おがわ	むつ市	田名部	長坂	松山
47	S43.12. 3	3485	他	その他 そのた	大明神沢 だいみょうじんさわ	大明神沢 だいみょうじんさわ	下北郡	東通村	白糠	雪頽ノ沢 明神川端
48	S45. 3. 5	242	他	その他 そのた	小松野沢 こまつのざわ	小松野沢 こまつのざわ	むつ市		大湊	荒川山大平山 近川
49	S45. 3. 5	242	2	川内川 かわうちがわ	湯の川 ゆのかわ	新助川 しんすけがわ	むつ市		川内	田の沢山 湯の川越
50	S45. 3. 5	242	2	大佐井川 おおさいがわ	大佐井川 おおさいがわ	大佐井川 おおさいがわ	下北郡	佐井村	大佐井川目	湯の川越
51	S46. 2.13	160	他	その他 そのた	大川目川 おおかわめがわ	大川目川 おおかわめがわ	むつ市		大湊	掬ノ沢山国有林
52	S47. 8. 4	1353	2	大荒川 おおあらかわ	大荒川 おおあらかわ	大荒川 おおあらかわ	むつ市		大平	荒川国有林
53	S47. 8. 4	1353	2	福浦川 ふくうらがわ	福浦川 ふくうらがわ	福浦川、ダルミ沢縫道沢 ふくうらがわ、だるみさわぬいどうさわ	下北郡	佐井村	長後	喜平治山国有林

面積			概況						
				山林		道路等		その他	
延長（m）	幅（m）	面積（ha）	河川敷（ha）	国有林（ha）	公民有林（ha）	種別	面積（ha）	国有地（ha）	公民有地（ha）
380.0	40.0	1.5200	0.570	0.950	0.000		0.000	0.000	0.000
380.0	40.0	1.5200	0.570	0.950					
500.0	50.0	2.5000	0.750	0.700	1.050		0.000	0.000	0.000
500.0	50.0	2.5000	0.750	0.700	1.050				
500.0	54.0	2.7000	0.750	1.950	0.000		0.000	0.000	0.000
500.0	54.0	2.7000	0.750	1.950					
300.0	35.0	1.1550	0.230	0.925	0.000		0.000	0.000	0.000
300.0	35.0	1.1550	0.230	0.925					
580.0	31.0	1.7980	0.580	0.400	0.000		0.000	0.000	0.818
580.0	31.0	1.7980	0.580	0.400					0.818
700.0	100.0	7.0000	1.190	5.810	0.000		0.000	0.000	0.000
700.0	100.0	7.0000	1.190	5.810					
1,170.0	34.0	3.9780	1.638	0.000	0.000		0.000	0.048	2.292
1,170.0	34.0	3.9780	1.638					0.048	2.292
4,350.0	120.0	26.8100	4.830	18.550	3.070		0.360	0.000	0.000
2,000.0	40.0	26.8100	4.830	18.550	3.070		0.360		
2,350.0	80.0	0.0000							
1,585.0	16.0	2.5750	0.950	0.000	1.420		0.040	0.000	0.165
1,585.0	16.0	2.5750	0.950		1.420		0.040		0.165
1,250.0	50.0	6.2500	2.500	3.750	0.000		0.000	0.000	0.000
1,250.0	50.0	6.2500	2.500	3.750					
3,700.0	110.0	20.7500	3.700	15.940	1.110		0.000	0.000	0.000
1,450.0	50.0	20.7500	3.700	15.940	1.110				
2,250.0	60.0	0.0000							
2,150.0	120.0	8.6000	2.150	6.060	0.000		0.390	0.000	0.000
1,300.0	40.0	8.6000	2.150	6.060			0.390		
850.0	80.0	0.0000							
1,650.0	40.0	6.6000	1.650	4.940	0.000		0.010	0.000	0.000
1,650.0	40.0	6.6000	1.650	4.940			0.010		
2,250.0	80.0	18.0000	2.250	11.220	3.630		0.900	0.000	0.000
2,250.0	80.0	18.0000	2.250	11.220	3.630		0.900		
2,000.0	50.0	10.0000	0.600	7.300	2.000		0.100	0.000	0.000
2,000.0	50.0	10.0000	0.600	7.300	2.000		0.100		
2,500.0	120.0	15.0000	1.000	14.000	0.000		0.000	0.000	0.000
1,000.0	60.0	15.0000	1.000	14.000					
1,500.0	60.0	0.0000							
800.0	60.0	4.8000	0.240	3.360	1.200		0.000	0.000	0.000
800.0	60.0	4.8000	0.240	3.360	1.200				
1,000.0	60.0	6.0000	0.700	0.000	3.270		0.030	0.000	2.000
1,000.0	60.0	6.0000	0.700		3.270		0.030		2.000
600.0	50.0	3.0000	0.420	0.000	1.330		0.050	0.000	1.200
600.0	50.0	3.0000	0.420		1.330		0.050		1.200
0.0	0.0	0.0000	0.000	0.000	0.000		0.000	0.000	0.000
		0.0000							
1,500.0	60.0	9.0000	0.700	7.100	0.000		0.000	1.200	0.000
1,500.0	60.0	9.0000	0.700	7.100				1.200	
1,700.0	100.0	17.0000	1.200	3.200	11.900		0.700	0.000	0.000
1,700.0	100.0	17.0000	1.200	3.200	11.900		0.700		
1,300.0	60.0	7.8000	1.300	6.280	0.000		0.220	0.000	0.000
1,300.0	60.0	7.8000	1.300	6.280			0.220		
300.0	100.0	18.0000	0.000	15.200	0.000		0.000	2.800	0.000
300.0	70.0	18.0000		15.200				2.800	
	30.0	0.0000							
800.0	180.0	4.8000	0.000	4.360	0.000		0.000	0.440	0.000
300.0	60.0	4.8000		4.360				0.440	
200.0	60.0	0.0000							
300.0	60.0	0.0000							

整理番号	告示年月日	告示番号	級	水系名	幹川名	渓流名	位置			
							郡市	町村	大字	字
54	S48. 2. 1	221	2	小川代川 おがわたいがわ	小川代川 おがわたいがわ	舟方沢 ふなかたさわ	下北郡	大間町	奥戸	二股山国有林
55	S48. 2. 1	221	他	その他 そのた	大赤川 おおあかがわ	大赤川 おおあかがわ	下北郡 むつ市	風間浦村	下風呂大畑 大畑	甲平ノ下 大赤川 佐藤ヶ平国有林
56	S48. 2. 1	221	他	その他 そのた	小赤川 こあかがわ	小赤川 こあかがわ	むつ市		大畑	大赤川 小赤川 佐藤ヶ平国有林
57	S49. 1.18	49	他	その他 そのた	長後川 ちょうごかわ	大沢 おさわ	下北郡	佐井村	長後川目	喜平治山国有林 穴間
58	S49. 1.18	49	2	脇野沢川 わきのさわがわ	脇野沢川 わきのさわがわ	脇野沢川 わきのさわがわ	むつ市		源籐城	源籐城国有林
59	S49. 1.18	49	2	男川 おとこがわ	男川 おとこがわ	小川平沢 おがわだいさわ	むつ市		川内	松山国有林
60	S49. 1.18	49	他	その他	小松野沢 こまつのざわ	小松野沢 こまつのざわ	むつ市		大湊	新町
61	S49.12. 5	1443	2	目滝川 めたきがわ	目滝川 めたきがわ	畑の沢 はたのさわ	下北郡	風間浦村	易国間	小倉山 八森山国有林
62	S49.12. 5	1443	2	川内川 かわうちがわ	川内川 かわうちがわ	矢櫃川 やびつがわ	むつ市		川内	曽古部山国有林
63	S49.12. 5	1443	2	川内川 かわうちがわ	川内川 かわうちがわ	小倉平沢 おぐらたいさわ	むつ市		川内	曽古部山国有林
64	S4912. 5	1443	2	田名部川 たなぶがわ	田名部川 たなぶがわ	鹿橋沢 しかばしざわ	下北郡	東通村	蒲野沢	鹿橋山
65	S49.12. 5	1443	2	易国間川 いこくまがわ	易国間川 いこくまがわ	易国間川 いこくまがわ	下北郡	風間浦村	易国間	大川目
66	S51. 2. 9	111	2	脇野沢川 わきのさわがわ	脇野沢川 わきのさわがわ	脇野沢川 わきのさわがわ	むつ市		源籐城	源籐城国有林
67	S51. 2. 9	111	2	川内川 かわうちがわ	川内川 かわうちがわ	新助川 しんすけがわ	むつ市		川内	湯の川山国有林
68	S52. 1.24	55	2	川内川 かわうちがわ	川内川 かわうちがわ	小倉平沢 おぐらたいさわ	むつ市		川内	曽古部山国有林
69	S52. 1.24	55	2	福浦川 ふくうらがわ	福浦川 ふくうらがわ	福浦川 ふくうらがわ	下北郡	佐井村	長後	喜平治山国有林 喜平治山
70	S52. 1.24	55	他	牛滝川 うしたきがわ	牛滝川 うしたきがわ	牛滝川 うしたきがわ	下北郡	佐井村	牛滝	牛滝 縫道石山国有林
71	S52. 1.24	55	2	易国間川 いこくまがわ	易国間川 いこくまがわ	易国間川 いこくまがわ	下北郡	風間浦村	易国間	新町易国間 大川目
72	S52.12. 3	1566	他	その他	芋田沢 いもたさわ	芋田沢 いもたさわ	むつ市		脇野沢	九艘泊 源籐城国有林
73	S52.12. 3	1566	2	福浦川 ふくうらがわ	福浦川 ふくうらがわ	福浦川 ふくうらがわ	下北郡	佐井村	福浦	喜平治山国有林
74	S54. 1.30	101	2	川内川 かわうちがわ	川内川 かわうちがわ	安部城川 あべしろがわ	むつ市		安部城	高野山国有林
75	S54.01.30	101	他	その他	下狄川 しもえぞがわ	下狄川 しもえぞがわ	むつ市		大畑	釣屋浜 二枚橋
76	S54. 1.30	101	他	その他	小松野沢 こまつのざわ	小松野沢 こまつのざわ	むつ市		大湊	近川ノ内伝次渡 大湊新町
77	S55. 4.23	911	他	その他	大川目川 おおかわめがわ	大川目川 おおかわめがわ	むつ市		城ヶ沢	掬沢屋国有林
78	S55. 4.23	911	他	その他	高野川 こうやがわ	高野川 こうやがわ	むつ市		川内	高野山国有林 石倉沢
79	S55. 4.23	912	他	その他	小松野沢 こまつのざわ	小松野沢 こまつのざわ	むつ市		大湊 大平	荒川山大平山国有林 近川ノ内クサイ穴 本町浜町通

面積			概況						
				山林		道路等		その他	
延長（m）	幅（m）	面積（ha）	河川敷（ha）	国有林（ha）	公民有林（ha）	種別	面積（ha）	国有地（ha）	公民有地（ha）
700.0	30.0	2.1000	0.000	2.100	0.000		0.000	0.000	0.000
700.0	30.0	2.1000		2.100					
1,500.0	60.0	9.0000	1.500	1.000	6.500		0.000	0.000	0.000
1,500.0	60.0	9.0000	1.500	1.000	6.500				
		0.0000							
1,600.0	80.0	12.8000	2.300	1.400	7.700		0.000	0.000	1.400
1,600.0	80.0	12.8000	2.300	1.400	7.700				1.400
		0.0000							
500.0	80.0	4.0000	0.000	3.500	0.500		0.000	0.000	0.000
500.0	80.0	4.0000		3.500	0.500				
1,300.0	0.0	11.7000	0.000	11.700	0.000		0.000	0.000	0.000
1,300.0		11.7000		11.700					
1,200.0	0.0	8.3000	0.000	8.300	0.000		0.000	0.000	0.000
1,200.0		8.3000		8.300					
#REF!	#REF!	#REF!	#REF!	#REF!	#REF!		#REF!	#REF!	#REF!
300.0	0.0	1.8000	0.100	1.000	0.600		0.100	0.000	0.000
300.0		1.8000	0.100	1.000	0.600		0.100		
600.0	0.0	3.0000	0.000	3.000	0.000		0.000	0.000	0.000
600.0		3.0000		3.000					
600.0	0.0	2.7000	0.000	2.700	0.000		0.000	0.000	0.000
600.0		2.7000		2.700					
520.0	0.0	0.9000	0.000	0.000	0.900		0.000	0.000	0.000
520.0		0.9000			0.900				
900.0	140.0	4.8800	0.770	0.170	3.590		0.350	0.000	0.000
900.0	100.0	4.8800	0.770	0.170	3.590		0.350		
	40.0	0.0000							
660.0	0.0	2.2000	0.000	2.200	0.000		0.000	0.000	0.000
660.0		2.2000		2.200					
420.0	0.0	0.9000	0.000	0.000	0.900		0.000	0.000	0.000
420.0		0.9000			0.900				
360.0	0.0	0.8000	0.000	0.800	0.000		0.000	0.000	0.000
360.0		0.8000		0.800					
300.0	0.0	1.2100	0.000	1.200	0.000		0.010	0.000	0.000
300.0		1.2100		1.200			0.010		
500.0	0.0	2.5000	0.000	2.500	0.000		0.000	0.000	0.000
500.0		2.5000		2.500					
1,400.0	0.0	7.0000	1.800	0.000	3.200		0.300	0.000	1.700
1,400.0		7.0000	1.800		3.200		0.300		1.700
210.0	0.0	0.8800	0.000	0.040	0.840		0.000	0.000	0.000
210.0		0.8800		0.040	0.840				
150.0	0.0	0.2000	0.000	0.200	0.000		0.000	0.000	0.000
150.0		0.2000		0.200					
480.0	0.0	2.6000	0.000	2.600	0.000		0.000	0.000	0.000
480.0		2.6000		2.600					
600.0	0.0	7.1000	0.000	0.000	7.100		0.000	0.000	0.000
600.0		7.1000			7.100				
280.0	0.0	1.2000	0.000	0.000	1.200		0.000	0.000	0.000
250.0		1.2000			1.200				
30.0		0.0000							
550.0	0.0	3.5400	0.000	3.540	0.000		0.000	0.000	0.000
550.0		3.5400		3.540					
900.0	0.0	6.7700	0.000	5.940	0.830		0.000	0.000	0.000
900.0		6.7700		5.940	0.830				
1,500.0	0.0	6.0500	0.750	0.500	3.270		0.030	0.000	1.500
1,500.0		6.0000	0.700	0.500	3.270		0.030		1.500
		0.0500	0.050						

整理番号	告示年月日	告示番号	級	水系名	幹川名	渓流名	位置			
							郡市	町村	大字	字
80	S55. 4.24	921	他	その他 そのた	小松野沢 こまつのざわ	小松野沢 こまつのざわ	むつ市		大湊 大平	大湊新町 近川ノ内伝次渡 近川ノ内狐穴
81	S56. 4.22	928	他	その他 そのた	芋田沢 いもたさわ	芋田沢 いもたさわ	むつ市		脇野沢	九艘泊 源藤城国有林
82	S56. 4.22	928	2	田名部川 たなぶがわ	田名部川 たなぶがわ	小川 おがわ	むつ市		田名部	田名部山第一国有林 桧山 二又川目 大石川目
83	S56. 4.22	928	他	その他 そのた	宇曽利川 うそりがわ	水上沢 みずがみざわ	むつ市		大湊	宇曽利川村 釜臥山
84	S56. 4.22	928	2	福浦川 ふくうらがわ	福浦川 ふくうらがわ	福浦川 ふくうらがわ	下北郡	佐井村	長後	福浦川目 喜平治山国有林
85	S56. 4.22	928	2	脇野沢川 わきのさわがわ	脇野沢川 わきのさわがわ	蛎崎越沢 かきざきごえざわ	むつ市		脇野沢	源藤城国有林
86	S57. 8. 4	1460	他	その他 そのた	宇曽利川 うそりがわ	水上沢 みずがみざわ	むつ市		大湊	宇曽利川村
87	S57. 8. 4	1460	他	その他 そのた	大沢川 おおさわがわ	大沢川 おおさわがわ	むつ市		大湊	大沢 上町 浜町
88	S57. 8. 4	1460	他	その他 そのた	小荒川 こあらかわ	小荒川 こあらかわ	むつ市		大平	大平国有林
89	S57. 8. 4	1460	他	その他 そのた	大川尻川 おおかわじりがわ	大川尻川 おおかわじりがわ	下北郡	風間浦村	下風呂	新道平 佐久間国有林
90	S59. 1.30	97	他	その他 そのた	畑ノ沢 はたのさわ	畑ノ沢 はたのさわ	むつ市		脇野沢	九艘泊
91	S59. 9.17	1329	他	その他 そのた	寄浪川 きなみがわ	寄浪川 きなみがわ	むつ市		脇野沢	寄浪
92	S59. 9.17	1329	他	その他 そのた	木野部沢 きのっぷざわ	木野部沢 きのっぷざわ	むつ市		大畑	木野部 炭焼沢
93	S59. 9.17	1329	2	川内川 かわうちがわ	湯の川 ゆのかわ	湯の小川 ゆのこがわ	むつ市		川内	湯野川山国有林
94	S59. 9.17	1329	他	その他 そのた	宇曽利川 うそりがわ	水上沢 みずがみざわ	むつ市		大湊	宇曽利川村
95	S60. 6.15	933	他	その他 そのた	稲荷川 いなりがわ	稲荷川 いなりがわ	むつ市		大湊	近川
96	S60. 6.15	933	他	その他 そのた	寄浪川 きなみがわ	寄浪川 きなみがわ	むつ市		脇野沢	寄浪 源藤城国有林
97	S61. 7.24	1345	他	その他 そのた	小荒川 こあらかわ	小荒川 こあらかわ	むつ市		大平	大平国有林
98	S61. 7.24	1345	他	その他 そのた	水上沢 みずがみざわ	水上沢 みずがみざわ	むつ市		大湊	宇曽利川村
99	S61. 9.29	1577	他	その他 そのた	大赤川 おおあかがわ	大赤川 おおあかがわ	むつ市 下北郡	大畑町 (風間浦村)	大畑下風呂	大赤川 佐藤ヶ平国有林
100	S61. 9.29	1577	他	その他 そのた	宇田川 うたがわ	宇田川 うたがわ	むつ市		大湊宇田町	大川守
101	S61. 9.29	1577	他	その他 そのた	大近川 おおちかがわ	大近川 おおちかがわ	むつ市		大湊	大川守 釜臥山
102	S62.10.15	1764	他	その他 そのた	蛸田沢 たこたさわ	蛸田沢 たこたさわ	むつ市		脇野沢	蛸田 源藤城国有林
103	S62.10.15	1764	他	その他 そのた	稲荷川 いなりがわ	稲荷川 いなりがわ	むつ市		大湊	近川 内狐穴
104	S62.10.15	1764	他	その他 そのた	小近川 こちかがわ	小近川 こちかがわ	むつ市		大湊	大近川 釜臥山
105	S62.10.15	1764	他	その他 そのた	大沢川 おおさわがわ	大沢川 おおさわがわ	むつ市		大湊	上町 大沢 浜町

面積			概況						
				山林		道路等		その他	
延長（m）	幅（m）	面積（ha）	河川敷（ha）	国有林（ha）	公民有林（ha）	種別	面積（ha）	国有地（ha）	公民有地（ha）
1,550.0	0.0	7.8000	0.850	0.000	6.230		0.080	0.000	0.640
1,550.0		3.1000	0.600		1.500		1.000		
		4.7000	0.250		4.730		-0.920		0.640
210.0	0.0	0.9700	0.000	0.830	0.120		0.010	0.000	0.010
210.0		0.9700		0.830	0.120		0.010		0.010
550.0	0.0	6.9500	0.740	0.220	5.700		0.050	0.000	0.240
550.0		6.9500	0.740	0.220	5.700		0.050		0.240
		0.0000							
		0.0000							
285.0	0.0	2.5600	0.350	0.000	0.760		0.000	1.450	0.000
285.0		2.5600	0.350		0.760			1.450	
100.0	0.0	0.2000	0.050	0.050	0.000		0.000	0.000	0.100
100.0		0.2000	0.050	0.050					0.100
350.0	0.0	0.5300	0.000	0.530	0.000		0.000	0.000	0.000
350.0		0.5300		0.530					
106.0	0.0	0.3600	0.000	0.000	0.000		0.000	0.360	0.000
106.0		0.3600						0.360	
165.0	0.0	0.3800	0.040	0.000	0.340		0.000	0.000	0.000
165.0		0.3800	0.040		0.340				
		0.0000							
110.0	0.0	0.1100	0.000	0.110	0.000		0.000	0.000	0.000
110.0		0.1100		0.110					
54.0	0.0	0.1000	0.030	0.030	0.040		0.000	0.000	0.000
54.0		0.1000	0.030	0.030	0.040				
165.0	0.0	0.3200	0.040	0.000	0.104		0.000	0.000	0.176
165.0		0.3200	0.040		0.104				0.176
240.0	0.0	0.6600	0.0665	0.0000	0.4392		0.0375	0.0000	0.1168
240.0		0.6600	0.0665		0.4392		0.0375		0.1168
122.0	0.0	0.2155	0.0340	0.0000	0.1330		0.0008	0.0000	0.0477
122.0		0.2155	0.0340		0.1330		0.0008		0.0477
330.0	0.0	0.4618	0.0000	0.4618	0.0000		0.0000	0.0000	0.0000
330.0		0.4618		0.4618					
340.0	0.0	3.4700	0.000	0.000	3.470		0.000	0.000	0.000
340.0		3.4700			3.470				
170.0	0.0	0.6500	0.070	0.000	0.560		0.010	0.000	0.010
170.0		0.6500	0.070		0.560		0.010		0.010
238.0	0.0	0.5300	0.010	0.190	0.320		0.010	0.000	0.000
238.0		0.5300	0.010	0.190	0.320		0.010		
91.0	0.0	0.1800	0.000	0.180	0.000		0.000	0.000	0.000
91.0		0.1800		0.180					
214.0	0.0	0.7200	0.000	0.000	0.720		0.000	0.000	0.000
214.0		0.7200			0.720				
447.0	0.0	0.5500	0.000	0.370	0.180		0.000	0.000	0.000
447.0		0.5500		0.370	0.180				
170.0	0.0	1.2500	0.010	0.000	1.240		0.000	0.000	0.000
170.0		1.2500	0.010		1.240				
252.0	0.0	1.2700	0.000	0.000	1.270		0.000	0.000	0.000
252.0		1.2700			1.270				
170.0	0.0	0.7700	0.010	0.300	0.170		0.040	0.000	0.250
170.0		0.7700	0.010	0.300	0.170		0.040		0.250
155.0	0.0	0.5000	0.020	0.000	0.480		0.000	0.000	0.000
155.0		0.5000	0.020		0.480				
90.0	0.0	0.3100	0.000	0.000	0.310		0.000	0.000	0.000
90.0		0.3100			0.310				
167.0	0.0	0.1700	0.060	0.000	0.110		0.000	0.000	0.000
167.0		0.1700	0.060		0.110				
		0.0000							

整理番号	告示年月日	告示番号	級	水系名	幹川名	渓流名	位置			
							郡市	町村	大字	字
106	S62.11. 5	1889	2	古佐井川 こさいがわ	焼山沢 やけやまさわ	焼山沢 やけやまさわ	下北郡	佐井村	佐井	古佐井山国有林
107	S63. 7.21	1602	他	その他 そのた	小近川 こちかがわ	小近川 こちかがわ	むつ市		大湊	釜臥山
108	S63. 7.21	1602	2	大佐井川 おおさいがわ	大佐井川 おおさいがわ	八右ェ門沢 はちえもんさわ	下北郡	佐井村	佐井	大佐井川目 湯ノ川越国有林
109	S63.11. 8	2157	他	その他 そのた	新湯川 しんゆがわ	新湯川 しんゆがわ	下北郡	風間浦村	下風呂	家ノ尻 落ノ上 湯ノ上 家ノ上 佐久間国有林
110	H 1. 8. 4	1384	他	その他 そのた	川守川 かわもりがわ	川守川 かわもりがわ	むつ市		大湊	大川守
111	H 1. 8. 4	1384	他	その他 そのた	藤田川 ふじたがわ	藤田川 ふじたがわ	むつ市		大湊	大川守
112	H 1. 8. 4	1384	他	その他 そのた	宇田川 うたがわ	宇田川 うたがわ	むつ市		大湊	大近川 宇田町
113	H 1. 8. 4	1384	他	その他 そのた	大近川 おおちかがわ	大近川 おおちかがわ	むつ市		大湊	釜臥山 大川守
114	H 2. 9.10	1547	他	その他 そのた	蛸田沢 たこたさわ	蛸田沢 たこたさわ	むつ市		脇野沢	源籐城国有林 蛸田
115	H 2. 9.10	1547	他	その他 そのた	稲荷川 いなりがわ	稲荷川 いなりがわ	むつ市		大湊	近川ノ内弧穴
116	H 2. 9.10	1547	他	その他 そのた	桜木沢 さくらぎさわ	桜木沢 さくらぎさわ	むつ市		大湊	大川守
117	H 2. 9.10	1547	他	その他 そのた	小近川 こちかがわ	小近川 こちかがわ	むつ市		大湊	釜臥山
118	H 3. 1.11	42	他	その他 そのた	長坂沢 ながさかさわ	長坂沢 ながさかさわ	むつ市		城ヶ沢	袖越 堂ノ沢国有林
119	H 3. 1.11	42	他	その他 そのた	小近川 こちかがわ	小近川 こちかかわ	むつ市		大湊	大近川 釜臥山
120	H 4. 1.31	143	他	その他 そのた	領毛川 りょうけがわ	領毛川 りょうけがわ	むつ市		大湊	八森ノ内大久保
121	H 4.12. 3	1880	他	その他 そのた	藤田川 ふじたがわ	藤田川 ふじたがわ	むつ市		大湊	大川守 西ノ平
122	H 5. 1.21	89	他	その他 そのた	瀬野川 せのがわ	瀬野川 せのがわ	むつ市		脇野沢	源籐城国有林
123	H 5. 1.21	89	他	その他 そのた	下荻川 したえぞがわ	下狄川 したえぞがわ	むつ市		大畑	二枚橋 釣屋浜
124	H 5. 1.21	89	他	その他 そのた	寄浪川 きなみがわ	寄浪川 きなみがわ	むつ市		脇野沢	寄浪
125	H 5. 1.21	89	2	古佐井川 こさいがわ	焼山沢 やけやまさわ	焼山沢 やけやまさわ	下北郡	佐井村	佐井	古佐井川目 古佐井山
126	H 5. 1.21	89	他	その他 そのた	小荒川 こあらかわ	小荒川 こあらかわ	むつ市		大平	本町浜町通ノ内マンコ畑 本町浜町通ノ内多賀道
127	H 5. 3.16	773	他	その他 そのた	小松野川 こまつのがわ	稲荷川 いなりかわ	むつ市		大湊	近川ノ内弧穴 近川ノ内袖越
128	H 5. 3.16	773	2	福浦川 ふくうらがわ	福浦川 ふくうらがわ	文右衛門沢 ぶんえもんざわ	下北郡	佐井村	長後	喜平治山国有林 福浦川目
129	H 6. 2.14	269	他	その他 そのた	桜木沢 さくらぎさわ	桜木沢 さくらぎさわ	むつ市		大湊	大川守
130	H 6. 2.14	269	2	宿野部川 しゅくのべがわ	宿野部川 しゅくのべがわ	金八沢 かなはちざわ	むつ市		宿野部	金八山国有林 イ
131	H 7. 2.13	216	他	その他 そのた	大近川 おおちかがわ	大近川 おおちかがわ	むつ市		大湊	釜臥山 大川守

面積			概況						
				山林		道路等		その他	
延長（m）	幅（m）	面積（ha）	河川敷（ha）	国有林（ha）	公民有林（ha）	種別	面積（ha）	国有地（ha）	公民有地（ha）
830.0	0.0	3.4300	0.000	3.030	0.250		0.150	0.000	0.000
830.0		3.4300		3.030	0.250		0.150		
410.0	0.0	1.4100	0.000	0.000	1.410		0.000	0.000	0.000
410.0		1.4100			1.410				
212.0	0.0	0.6000	0.000	0.560	0.000		0.000	0.000	0.040
212.0		0.6000		0.560					0.040
285.0	0.0	1.0900	0.000	0.030	1.060		0.000	0.000	0.000
285.0		1.0900		0.030	1.060				
		0.0000							
		0.0000							
		0.0000							
285.0	0.0	2.3800	0.000	0.000	2.380		0.000	0.000	0.000
285.0		2.3800			2.380				
140.0	0.0	0.7500	0.000	0.000	0.750		0.000	0.000	0.000
140.0		0.7500			0.750				
235.0	0.0	1.5700	0.090	0.000	0.000		0.000	1.480	0.000
235.0		1.5700	0.090					1.480	
213.0	0.0	1.3600	0.000	0.000	0.360		0.000	1.000	0.000
213.0		1.3600			0.360			1.000	
170.0	0.0	0.5200	0.000	0.480	0.040		0.000	0.000	0.000
170.0		0.5200		0.480	0.040				
99.0	0.0	0.3400	0.030	0.000	0.290		0.020	0.000	0.000
99.0		0.3400	0.030		0.290		0.020		
150.0	0.0	1.1600	0.000	0.000	0.000		0.000	1.160	0.000
150.0		1.1600						1.160	
218.0	0.0	2.0000	0.000	0.000	2.000		0.000	0.000	0.000
218.0		2.0000			2.000				
398.5	0.0	2.6700	0.220	0.260	2.190		0.000	0.000	0.000
398.5		2.6700	0.220	0.260	2.190				
197.0	0.0	0.9700	0.000	0.000	0.540		0.000	0.430	0.000
197.0		0.9700			0.540			0.430	
0.0	0.0	5.6400	0.000	0.000	5.640		0.000	0.000	0.000
		5.6400			5.640				
284.5	0.0	2.0500	0.040	0.000	2.010		0.000	0.000	0.000
284.5		2.0500	0.040		2.010				
398.0	0.0	2.5700	0.000	2.570	0.000		0.000	0.000	0.000
398.0		2.5700		2.570					
187.0	0.0	0.7400	0.200	0.000	0.440		0.000	0.000	0.100
187.0		0.7400	0.200		0.440				0.100
127.0	0.0	0.1100	0.030	0.000	0.000		0.000	0.000	0.080
127.0		0.1100	0.030						0.080
550.0	0.0	2.3700	0.770	0.000	1.130		0.130	0.000	0.340
550.0		2.3700	0.770		1.130		0.130		0.340
781.0	0.0	2.6100	0.260	0.000	2.270		0.010	0.000	0.070
781.0		2.6100	0.260		2.270		0.010		0.070
155.0	0.0	0.5400	0.050	0.000	0.490		0.000	0.000	0.000
155.0		0.5400	0.050		0.490				
77.0	0.0	0.0600	0.000	0.050	0.000		0.000	0.000	0.010
77.0		0.0600		0.050					0.010
180.0	0.0	1.3200	0.000	0.000	0.000		0.000	1.320	0.000
180.0		1.3200						1.320	
434.0	0.0	0.9600	0.000	0.960	0.000		0.000	0.000	0.000
434.0		0.9600		0.960					
165.0	0.0	0.5900	0.000	0.000	0.440		0.000	0.150	0.000
165.0		0.5900			0.440			0.150	

整理番号	告示年月日	告示番号	級	水系名	幹川名	渓流名	位置			
							郡市	町村	大字	字
132	H 7. 2.13	216	他	その他 そのた	宇田川 うだがわ	宇田川 うだがわ	むつ市		大湊	宇田町 大近川 水上ノ内チエトリ
133	H 7.. 2.13	216	他	その他 そのた	蛸田沢 たこたさわ	蛸田沢 たこたさわ	むつ市		脇野沢	蛸田 源藤城国有林
134	H 8. 2. 5	156	他	その他 そのた	領毛川 りょうけがわ	領毛川 りょうけがわ	むつ市		大湊	八森ノ内大久保
135	H 8. 3.12	546	2	川内川 かわうちがわ	安部城川 あべしろがわ	安部城川 あべしろがわ	むつ市			高野山国有林
136	H 8. 3.12	546	他	その他 そのた	吉田川 よしだがわ	吉田川 よしだがわ	むつ市		大湊	大川守
137	H 9. 6. 3	1265	他	その他 そのた	宇田川 うだがわ	宇田川 うだがわ	むつ市		大湊	大川守
138	H 9. 6. 3	1265	他	その他 そのた	桜木沢 さくらぎさわ	桜木沢 さくらぎさわ	むつ市		大湊	大近川 大近川ノ内下黒野道ノ上 大川守
139	H10. 7.16	1467	他	その他 そのた	大近川 おおちかがわ	大近川 おおちかがわ	むつ市		大湊	釜臥山 大川守 大近川ノ内下黒野道ノ上
140	H11. 2.12	179	2	桧川 ひのきがわ	桧川 ひのきがわ	桧川 ひのきがわ	むつ市		桧川	釜ノ沢山国有林
141	H12. 1.20	95	2	桧川 ひのきがわ	桧川 ひのきがわ	桧川 ひのきがわ	むつ市		桧川	稲沢 川代
142	H12.11.28	2225	他	その他 そのた	小近川 こちかがわ	小近川 こちかがわ	むつ市		大湊	大近川
143	H12.11.28	2225	他	その他 そのた	吉田川 よしだがわ	吉田川 よしだがわ	むつ市		大湊	大川守
144	H12.11.28	2225	他	その他 そのた	南領毛沢 みなみりょうけさわ	南領毛沢 みなみりょうけさわ	むつ市		大湊	八森ノ内大久保
145	H13. 3.16	219	他	その他 そのた	大赤川 おおあかがわ	大赤川 おおあかがわ	むつ市 下北郡	 (風間浦村)	大畑 (下風呂)	佐藤ヶ平山国有林 佐久間山国有林
146	H14. 3. 7	140	他	その他 そのた	南領毛沢 みなみりょうけさわ	南領毛沢 みなみりょうけさわ	むつ市		大湊	大沢 八森ノ内大久保
147	H14. 5. 8	357	2	川内川 かわうちがわ	湯の川 ゆのかわ	湯の小川 ゆのこがわ	むつ市		川内	湯ノ川山国有林
148	H16. 3.17	276	他	その他 そのた	南領毛沢 みなみりょうけさわ	南領毛沢 みなみりょうけさわ	むつ市		大湊	八森ノ内大久保 八森 大沢
149	H16. 8.12	933	2	福浦川 ふくうらかわ	福浦川 ふくうらかわ	釜沢 かまさわ	下北郡	佐井村	長後	喜平治山国有林
150	H16.12. 2	1495	2	大荒川 おおあらかわ	大荒川 おおあらかわ	大荒川 おおあらかわ	むつ市		大平 松森町	大平国有林
151	H16.12. 2	1495	他	その他 そのた	九艘泊川 くそうどまりかわ	九艘泊川 くそうどまりかわ	むつ市		イ 脇野沢	九艘泊 源藤城国有林
152	H16.12. 2	1495	他	その他 そのた	九艘泊川 くそうどまりかわ	九艘泊川 くそうどまりかわ	むつ市		ロ 脇野沢	源藤城国有林
153	H18. 7.26	877	2	大荒川 おおあらかわ	大荒川 おおあらかわ	大荒川 おおあらかわ	むつ市		大平	荒川 荒川山国有林
154	H18.10. 2	1175	2	川内川 かわうちがわ	川内川 かわうちがわ	於法沢 おほうざわ	むつ市		川内	曽古部山

面積			概況						
				山林		道路等		その他	
延長（m）	幅（m）	面積（ha）	河川敷（ha）	国有林（ha）	公民有林（ha）	種別	面積（ha）	国有地（ha）	公民有地（ha）
230.0	0.0	1.7600	0.080	0.000	0.000		0.000	1.680	0.000
230.0		1.7600	0.080					1.680	
		0.0000							
230.0	0.0	0.4100	0.040	0.000	0.130		0.020	0.000	0.220
230.0		0.4100	0.040		0.130		0.020		0.220
138.0	0.0	0.7200	0.000	0.000	0.720		0.000	0.000	0.000
138.0		0.7200			0.720				
561.0	0.0	2.0500	0.000	2.050	0.000		0.000	0.000	0.000
561.0		2.0500		2.050					
133.0	0.0	0.5000	0.000	0.000	0.500		0.000	0.000	0.000
133.0		0.5000			0.500				
277.0	0.0	1.2000	0.000	0.000	0.000		0.000	1.200	0.000
277.0		1.2000						1.200	
792.0	0.0	8.6700	0.100	0.000	4.180		0.050	4.340	0.000
792.0		8.6700	0.100		4.180		0.050	4.340	
		0.0000							
132.5	0.0	0.3500	0.010	0.000	0.280		0.000	0.060	0.000
132.5		0.3500	0.010		0.280			0.060	
		0.0000							
487.0	0.0	1.3100	0.000	1.310	0.000		0.000	0.000	0.000
487.0		1.3100		1.310					
2,050.0	0.0	84.3000	3.160	0.000	56.460		0.960	0.000	23.720
2,050.0		84.3000	3.160		56.460		0.960		23.720
127.0	0.0	0.4342	0.000	0.000	0.434		0.000	0.000	0.000
127.0		0.4342			0.434				
226.0	0.0	0.7800	0.000	0.000	0.780		0.000	0.000	0.000
226.0		0.7800			0.780				
111.7	0.0	0.4200	0.000	0.000	0.420		0.000	0.000	0.000
111.7		0.4200			0.420				
627.0	0.0	2.7500	0.000	2.750	0.000		0.000	0.000	0.000
627.0		2.7500		2.750					
197.5	0.0	1.0100	0.000	0.000	1.010		0.000	0.000	0.000
197.5		1.0100			1.010				
397.0	0.0	1.2100	0.000	1.210	0.000		0.000	0.000	0.000
397.0		1.2100		1.210					
120.2	0.0	0.7899	0.0222	0.0000	0.7335		0.0342	0.0000	0.0000
120.2		0.7899	0.0222		0.7335	道路	0.0342		
		0.0000							
284.0	0.0	1.2467	0.0000	1.2467	0.0000		0.0000	0.0000	0.0000
284.0		1.2467		1.2467					
205.0	0.0	1.3944	0.5697	0.8247	0.0000		0.0000	0.0000	0.0000
205.0		1.3944	0.5697	0.8247					
182.0	0.0	0.6087	0.0775	0.2085	0.0837		0.0148	0.0000	0.2242
182.0		0.6087	0.0775	0.2085	0.0837	道路等	0.0148		0.2242
		0.0000							
85.0	0.0	0.2012	0.0000	0.1705	0.0307		0.0000	0.0000	0.0000
		0.0000							
85.0		0.2012		0.1705	0.0307				
		0.0000							
254.0	0.0	0.9223	0.0000	0.2936	0.0000		0.0000	0.0000	0.6287
254.0		0.2066		0.2066					
		0.7157		0.0870					0.6287
333.0	0.0	1.7395	0.0000	0.0000	1.7087		0.0000	0.0000	0.0308
333.0		1.7395			1.7087				0.0308

整理番号	告示年月日	告示番号	級	水系名	幹川名	渓流名	位置			
							郡市	町村	大字	字
155	H19.09.12	1178	2	川内川 かわうちがわ	川内川 かわうちがわ	畑沢 はたさわ	むつ市		川内町	湯ノ川山国有林
156	H20.01.24	61	2	大荒川 おおあらかわ	大荒川 おおあらかわ	大荒川 おおあらかわ	むつ市		大平 松森町	大平国有林 荒川 荒川山国有林
157	H20.04.25	502	他	その他 そのた	九艘泊川 くそうどまりかわ	九艘泊沢 くそうどまりかわ	むつ市		脇野沢	源藤城国有林
158	H20.10.21	1264	他	その他 そのた	古野牛川西沢 ふるのうしがわにしさわ	古野牛川西沢 ふるのうしがわにしさわ	下北郡	東通村	野牛	釜ノ平 古野牛川
159	H21.02.20	170	他	その他 そのた	南桜木沢 みなみさくらぎさわ	南桜木沢 みなみさくらぎさわ	むつ市		桜木町 大湊	大近川ノ内下黒 野道ノ上 釜伏山
160	H23.08.30	867	他	その他 そのた	九艘泊沢 くそうどまりがわ	九艘泊沢 くそうどまりがわ	むつ市		脇野沢	源藤城国有林
161	H24.02.06	140	2	大荒川 おおあらかわ	大荒川 おおあらかわ	大荒川 おおあらかわ	むつ市		大平	荒川 荒川山国有林
162	H24.02.06	140	他	その他 そのた	吉田川 よしだがわ	吉田川 よしだがわ	むつ市		河守町 大湊	大惣沢ノ内鹿石 畑 大惣沢 大川守
163	H25.04.19	453	他	その他 そのた	九艘泊川 くそうどまりがわ	九艘泊川 くそうどまりがわ	むつ市		脇野沢	九艘泊 源藤城国有林
164	H26.06.09	668	他	その他 そのた	九艘泊川 くそうどまりがわ	九艘泊川 くそうどまりがわ	むつ市		脇野沢	九艘泊 源藤城国有林
165	H27.05.20	652	他	その他 そのた	九艘泊川 くそうどまりがわ	九艘泊川 くそうどまりがわ	むつ市		脇野沢	九艘泊 源藤城国有林
166	H28.03.31	546	他	その他 そのた	中白糠沢 なかしらぬかさわ	中白糠沢 なかしらぬかさわ	下北郡	東通村	白糠	向流 水上鳥居沢 下馬坂
167	H29.03.08	63	他	その他 そのた	蛇浦川 へびうらかわ	蛇浦川 へびうらかわ	下北郡	風間浦村	蛇浦	寺ノ上

面積			概況						
				山林		道路等		その他	
延長（m）	幅（m）	面積（ha）	河川敷（ha）	国有林（ha）	公民有林（ha）	種別	面積（ha）	国有地（ha）	公民有地（ha）
189.7	0.0	0.6984		0.6984					
520.0	0.0	3.7834	0.6658	2.1909	0.0043				0.9224
195.0	0.0	0.5572		0.5572					
256.5	0.0	1.3648			1.2503				0.1145
278.3	0.0	0.9014			0.8692				0.0322
93.4	0.0	0.2138		0.1424	0.0003		0.0711		
158.4	0.0	0.1587		0.0689				0.0068	0.0830
652.0	0.0	1.6857	0.2607		1.3290		0.0048		0.0912
215.4	0.0	0.5076		0.4392	0.0684				
427.7	0.0	1.2411		1.1056	0.0952				0.0403
135.1	0.0	0.6479		0.5322	0.0575		0.0581		0.0001
317.6	0.0	1.4570	0.1524		1.1654		0.0961		0.0431
172.0	0.0	0.6328			0.6328				

西北地域県民局地域整備部鰺ヶ沢道路河川事業所管内　　平成29年９月30日現在

整理番号	告示年月日	告示番号	級	水系名	幹川名	渓流名	位置			
							郡市	町村	大字	字
1	S 8.12.11	432	2	赤石川 あかいしがわ	赤石川 あかいしがわ	築出沢 つきだしさわ	西津軽郡	鰺ヶ沢町	一ツ森	築出沢
2	S 8.12.11	432	2	赤石川 あかいしがわ	赤石川 あかいしがわ	鮎石沢 あゆいしさわ	西津軽郡	鰺ヶ沢町	一ツ森	鮎石沢
3	S 9.10.12	491	2	赤石川 あかいしがわ	赤石川 あかいしがわ	赤石川 あかいしがわ	西津軽郡	鰺ヶ沢町	一ツ森	東赤石山
4	S19.12.20	604	2	笹内川 ささないがわ	笹内川 ささないがわ	笹内川 ささないがわ	西津軽郡	深浦町	岩崎	岩崎
5	S24. 9.13	764	他	その他 そのた	黒崎川 くろさきがわ	黒崎川 くろさきがわ	西津軽郡	深浦町	岩崎	黒崎
6	S25.10. 7	1095	他	その他 そのた	黒崎川 くろさきがわ	黒崎川 くろさきがわ	西津軽郡	深浦町	黒崎	東黒崎山
7	S25.10. 7	1095	他	その他 そのた	黒崎川 くろさきがわ	黒崎川 くろさきがわ	西津軽郡	深浦町	黒崎	東黒崎山
8	S26.11.13	963	2	笹内川 ささないがわ	笹内川 ささないがわ	笹内川 ささないがわ	西津軽郡	深浦町	岩崎	岩崎山
9	S26.11.13	963	2	笹内川 ささないがわ	笹内川 ささないがわ	笹内川 ささないがわ	西津軽郡	深浦町	岩崎	岩崎山
10	S27. 9.11	1206	2	笹内川 ささないがわ	笹内川 ささないがわ	二瀬の沢 にせのさわ	西津軽郡	深浦町	岩崎	岩崎山
11	S27. 9.11	1206	2	笹内川 ささないがわ	笹内川 ささないがわ	二瀬の沢 にせのさわ	西津軽郡	深浦町	岩崎	岩崎山
12	S28.11.10	1410	2	赤石川 あかいしがわ	赤石川 あかいしがわ	佐内沢 さないさわ	西津軽郡	鰺ヶ沢町	一ツ森	赤石山
13	S28.11.10	1410	2	赤石川 あかいしがわ	赤石川 あかいしがわ	佐内沢 さないさわ	西津軽郡	鰺ヶ沢町	一ツ森	赤石山
14	S28.11.10	1410	2	追良瀬川 おいらせがわ	追良瀬川 おいらせがわ	追良瀬川 おいらせがわ	西津軽郡	深浦町	松原	追良瀬山
15	S28.11.10	1410	2	追良瀬川 おいらせがわ	追良瀬川 おいらせがわ	追良瀬川 おいらせがわ	西津軽郡	深浦町	松原	追良瀬山
16	S31. 4.16	722	2	赤石川 あかいしがわ	赤石川 あかいしがわ	赤石川 あかいしがわ	西津軽郡	鰺ヶ沢町	大然	東赤石山
17	S31. 4.16	722	2	笹内川 ささないがわ	笹内川 ささないがわ	新谷沢	西津軽郡	深浦町	岩崎	東岩崎山
18	S31. 9.29	1534	2	追良瀬川 おいらせがわ	追良瀬川 おいらせがわ	オサナメ沢 さわ	西津軽郡	深浦町	追良瀬	北追良瀬山
19	S32.11.13	1411	2	大童子川 おおどうじがわ	大童子川 おおどうじがわ	大童子川 おおどうじがわ	西津軽郡	深浦町	石動	石動山
20	S32.11.13	1411	2	笹内川 ささないがわ	笹内川 ささないがわ	笹内川 ささないがわ	西津軽郡	深浦町	岩崎	東岩崎山
21	S34. 3.30	602	2	追良瀬川 おいらせがわ	追良瀬川 おいらせがわ	湯の沢 ゆのさわ	西津軽郡	深浦町	追良瀬	西追良瀬山
22	S34.10. 6	1947	2	大童子川 おおどうじがわ	大童子川 おおどうじがわ	大童子川 おおどうじがわ	西津軽郡	深浦町	大童子	大童子山
23	S36. 3. 7	318	2	大童子川 おおどうじがわ	大童子川 おおどうじがわ	大童子川 おおどうじがわ	西津軽郡	深浦町	大童子	大童子山
24	S36. 3.31	913	他	その他 そのた	黒崎川 くろさきがわ	黒崎川 くろさきがわ	西津軽郡	深浦町	黒崎	岩崎山
25	S37.12. 1	2959	2	津梅川 つばいがわ	津梅川 つばいがわ	津梅川 つばいがわ	西津軽郡	深浦町	大間越	
26	S38.10.14	2612	2	津梅川 つばいがわ	津梅川 つばいがわ	津梅川 つばいがわ	西津軽郡	深浦町	岩崎	大間越山
27	S39. 917	2690	2	赤石川 あかいしがわ	赤石川 あかいしがわ	恩愛沢 おんあいさわ	西津軽郡	鰺ヶ沢町	小森	恩愛沢山 笠置山

面積			概況						
				山林		道路等		その他	
延長（m）	幅（m）	面積（ha）	河川敷（ha）	国有林（ha）	公民有林（ha）	種別	面積（ha）	国有地（ha）	公民有地（ha）
700.0	100.0	7.0000	0.700	6.300	0.000		0.000	0.000	0.000
700.0	100.0	7.0000	0.700	6.300					
600.0	80.0	4.8000	0.600	4.200	0.000		0.000	0.000	0.000
600.0	80.0	4.8000	0.600	4.200					
1,000.0	200.0	20.0000	5.000	15.000	0.000		0.000	0.000	0.000
1,000.0	200.0	20.0000	5.000	15.000					
4,850.0	300.0	56.0000	7.500	26.200	3.600		3.800	1.300	13.600
750.0	200.0	56.0000	7.500	26.200	3.600		3.800	1.300	13.600
4,100.0	100.0	0.0000							
730.0	95.0	2.5200	0.790	0.000	0.300		0.100	0.000	1.330
210.0	30.0	2.5200	0.790		0.300		0.100		1.330
420.0	35.0	0.0000							
100.0	30.0	0.0000							
1,400.0	5.0	0.7000	0.700	0.000	0.000		0.000	0.000	0.000
1,400.0	5.0	0.7000	0.700						
1,400.0	100.0	14.0000	0.900	13.100	0.000		0.000	0.000	0.000
1,400.0	100.0	14.0000	0.900	13.100					
30.0	10.0	0.0300	0.030	0.000	0.000		0.000	0.000	0.000
30.0	10.0	0.0300	0.030						
2,950.0	200.0	59.0000	12.600	31.300	0.000		2.800	12.300	0.000
2,950.0	200.0	59.0000	12.600	31.300			2.800	12.300	
2,100.0	30.0	6.3000	6.300	0.000	0.000		0.000	0.000	0.000
2,100.0	30.0	6.3000	6.300						
2,100.0	100.0	21.0000	6.800	14.200	0.000		0.000	0.000	0.000
2,100.0	100.0	21.0000	6.800	14.200					
3,450.0	10.0	3.5000	3.500	0.000	0.000		0.000	0.000	0.000
3,450.0	10.0	3.5000	3.500						
3,450.0	100.0	34.5000	3.700	19.800	0.000		3.600	6.200	1.200
3,450.0	100.0	34.5000	3.700	19.800			3.600	6.200	1.200
11,700.0	40.0	46.8000	46.800	0.000	0.000		0.000	0.000	0.000
11,700.0	40.0	46.8000	46.800						
11,700.0	100.0	117.0000	47.400	52.400	0.000		4.900	12.300	0.000
11,700.0	100.0	117.0000	47.400	52.400			4.900	12.300	
3,350.0	80.0	26.8000	15.080	10.710	0.000		1.010	0.000	0.000
3,350.0	80.0	26.8000	15.080	10.710			1.010		
830.0	30.0	2.4900	1.250	1.230	0.000		0.010	0.000	0.000
830.0	30.0	2.4900	1.250	1.230			0.010		
630.0	50.0	3.1500	0.950	2.090	0.000		0.010	0.100	0.000
630.0	50.0	3.1500	0.950	2.090			0.010	0.100	
400.0	25.0	1.0000	0.510	0.480	0.000		0.010	0.000	0.000
400.0	25.0	1.0000	0.510	0.480			0.010		
900.0	37.0	3.3300	1.530	1.800	0.000		0.000	0.000	0.000
900.0	37.0	3.3300	1.530	1.800					
790.0	30.0	2.3700	0.870	1.500	0.000		0.000	0.000	0.000
790.0	30.0	2.3700	0.870	1.500					
410.0	30.0	1.2300	0.820	0.410	0.000		0.000	0.000	0.000
410.0	30.0	1.2300	0.820	0.410					
400.0	30.0	1.2000	0.800	0.400	0.000		0.000	0.000	0.000
400.0	30.0	1.2000	0.800	0.400					
1,400.0	80.0	13.3000	0.000	13.300	0.000		0.000	0.000	0.000
1,400.0	80.0	13.3000		13.300					
400.0	60.0	2.4000	0.800	1.560	0.040		0.000	0.000	0.000
400.0	60.0	2.4000	0.800	1.560	0.040				
0.0	0.0	6.0000	1.350	4.650	0.000		0.000	0.000	0.000
		6.0000	1.350	4.650					
915.0	40.0	3.6600	0.915	1.450	1.112		0.183	0.000	0.000
915.0	40.0	3.6600	0.915	1.450	1.112		0.183		

整理番号	告示年月日	告示番号	級	水系名	幹川名	渓流名	位置			
							郡市	町村	大字	字
28	S41. 6.10	1854	2	吾妻川 あづまがわ	吾妻川 あづまがわ	東股沢 ひがしまたさわ	西津軽郡	深浦町	長慶平	西追良瀬山
29	S42. 3.31	1158	2	赤石川 あかいしがわ	赤石川 あかいしがわ	赤石川 あかいしがわ	西津軽郡	鰺ヶ沢町	一ツ森	西赤石山
30	S42. 3.31	1159	2	津梅川 つばいがわ	津梅川 つばいがわ	津梅川 つばいがわ	西津軽郡	深浦町	大間越	大間越山 下小屋野
31	S42. 3.31	1154	2	追良瀬川 おいらせがわ	追良瀬川 おいらせがわ	オサナメ沢 おさなめさわ	西津軽郡	深浦町	追良瀬	北追良瀬山
32	S43.12. 3	3485	2	磯崎川 いそざきがわ	磯崎川 いそざきがわ	六角沢 ろっかくさわ	西津軽郡	深浦町	深浦	寅平
33	S45. 3. 5	242	2	津梅川 つばいがわ	津梅川 つばいがわ	津梅川 つばいがわ	西津軽郡	深浦町	大間越	大間越山
34	S45. 3. 5	242	2	追良瀬川 おいらせがわ	追良瀬川 おいらせがわ	追良瀬川 おいらせがわ	西津軽郡	深浦町	松原	西追良瀬山
35	S47. 8. 4	1353	2	赤石川 あかいしがわ	赤石川 あかいしがわ	脇の沢 わきのさわ	西津軽郡	鰺ヶ沢町	一ツ森	大谷 上禿
36	S47. 8. 4	1353	2	中村川 なかむらがわ	中村川 なかむらがわ	堀切沢 ほりきりさわ	西津軽郡	鰺ヶ沢町	芦萢	上菖蒲沢
37	S47. 8. 4	1353	2	赤石川 あかいしがわ	赤石川 あかいしがわ	内二階沢 うちにかいさわ	西津軽郡	鰺ヶ沢町	一ツ森	西赤石山国有林
38	S47. 8. 4	1353	2	濁川 にごりがわ	濁川 にごりがわ	小沢 こざわ	西津軽郡	深浦町	松神	松神山国有林
39	S47. 8. 4	1353	他	その他 そのた	小浜館沢 こはまだてさわ	小浜館沢 こはまだてさわ	西津軽郡	深浦町	風合瀬	砂子川国有林
40	S47. 8. 4	1353	2	濁川 にごりがわ	濁川 にごりがわ	濁川 にごりがわ	西津軽郡	深浦町	松神	下浜松 中浜松 松神山国有林
41	S48. 2. 1	221	2	大童子川 おおどうじがわ	大童子川 おおどうじがわ	大童子川大森沢 おおどうじおおもりさわ	西津軽郡	深浦町	石動	大童子山国有林
42	S48. 2. 1	221	2	吾妻川 あづまがわ	吾妻川 あづまがわ	南股沢 みなみまたさわ	西津軽郡	深浦町	長慶平	西追良瀬山国有林
43	S48. 2. 1	221	他	その他 そのた	風呂の沢 ふろのさわ	風呂の沢 ふろのさわ	西津軽郡	深浦町	岩崎	丸山 玉坂
44	S48. 2. 1	221	2	中村川 なかむらがわ	中村川 なかむらがわ	中村川 なかむらがわ	西津軽郡	鰺ヶ沢町	芦萢	一本杉 上雲母坂
45	S48. 9. 1	1830	2	中村川 なかむらがわ	中村川 なかむらがわ	芦の沢 あしのさわ	西津軽郡	鰺ヶ沢町	芦萢	笠置山国有林
46	S48. 9. 1	1830	2	笹内川 ささないがわ	笹内川 ささないがわ	笹内川 ささないがわ	西津軽郡	深浦町	岩崎	西岩崎山国有林 東岩崎山国有林
47	S49. 1.18	49	2	笹内川 ささないがわ	笹内川 ささないがわ	新谷沢 あらやさわ	西津軽郡	深浦町	岩崎	東岩崎山国有林
48	S49. 1.18	49	2	赤石川 あかいしがわ	赤石川 あかいしがわ	恩愛沢 おんあいさわ	西津軽郡	鰺ヶ沢町	小森	恩愛沢
49	S49. 1.18	49	2	赤石川 あかいしがわ	赤石川 あかいしがわ	外二階沢 そとにかいさわ	西津軽郡	鰺ヶ沢町	一ツ森	西赤石川国有林
50	S49. 1.18	49	2	赤石川 あかいしがわ	赤石川 あかいしがわ	赤石川 あかいしがわ	西津軽郡	鰺ヶ沢町	一ツ森	西赤石川国有林 東赤石川国有林
51	S51. 2. 9	111	2	赤石川 あかいしがわ	赤石川 あかいしがわ	脇の沢 わきのさわ	西津軽郡	鰺ヶ沢町	一ツ森	大谷 上禿

面積			概況						
				山林		道路等		その他	
延長（m）	幅（m）	面積（ha）	河川敷（ha）	国有林（ha）	公民有林（ha）	種別	面積（ha）	国有地（ha）	公民有地（ha）
5,350.0	120.0	32.1000	16.050	15.250	0.000		0.800	0.000	0.000
1,100.0	60.0	32.1000	16.050	15.250			0.800		
4,250.0	60.0	0.0000							
1,500.0	80.0	12.0000	3.000	9.000	0.000		0.000	0.000	0.000
1,500.0	80.0	12.0000	3.000	9.000					
2,600.0	100.0	26.0000	3.900	18.845	2.475		0.780	0.000	0.000
2,600.0	100.0	26.0000	3.900	18.845	2.475		0.780		
4,150.0	150.0	31.7500	5.700	24.510	0.000		1.140	0.000	0.400
3,500.0	100.0	31.7500	5.700	24.510			1.140		0.400
650.0	50.0	0.0000							
1,300.0	120.0	5.2000	0.910	1.920	1.870		0.200	0.000	0.300
300.0	40.0	5.2000	0.910	1.920	1.870		0.200		0.300
700.0	40.0	0.0000							
300.0	40.0	0.0000							
700.0	60.0	4.2000	0.600	2.100	1.200		0.300	0.000	0.000
700.0	60.0	4.2000	0.600	2.100	1.200		0.300		
3,000.0	100.0	30.0000	3.000	25.500	0.000		1.500	0.000	0.000
3,000.0	100.0	30.0000	3.000	25.500			1.500		
836.0	60.0	5.0160	0.000	0.000	2.100		0.300	0.000	2.616
836.0	60.0	5.0160			2.100		0.300		2.616
1,000.0	60.0	6.0000	0.000	0.000	5.000		0.200	0.000	0.800
1,000.0	60.0	6.0000			5.000		0.200		0.800
110.0	30.0	0.3300	0.000	0.330	0.000		0.000	0.000	0.000
110.0	30.0	0.3300		0.330					
200.0	20.0	0.4000	0.000	0.400	0.000		0.000	0.000	0.000
200.0	20.0	0.4000		0.400					
400.0	60.0	2.4000	0.000	2.200	0.200		0.000	0.000	0.000
400.0	60.0	2.4000		2.200	0.200				
1,940.0	80.0	7.4600	4.180	1.800	0.660		0.800	0.000	0.020
1,120.0	30.0	7.4600	4.180	1.800	0.660		0.800		0.020
820.0	50.0	0.0000							
1,160.0	140.0	8.1200	0.000	8.120	0.000		0.000	0.000	0.000
1,050.0	70.0	8.1200		8.120					
110.0	70.0	0.0000							
1,000.0	80.0	8.0000	0.000	8.000	0.000		0.000	0.000	0.000
1,000.0	80.0	8.0000		8.000					
800.0	60.0	4.8000	0.000	0.000	4.800		0.000	0.000	0.000
800.0	60.0	4.8000			4.800				
0.0	0.0	0.0000	0.000	0.000	0.000		0.000	0.000	0.000
		0.0000							
300.0	0.0	1.1150	0.090	1.025	0.000		0.000	0.000	0.000
300.0		1.1150	0.090	1.025					
200.0	60.0	1.2000	0.400	0.800	0.000		0.000	0.000	0.000
200.0	60.0	1.2000	0.400	0.800					
840.0	90.0	4.4000	0.000	4.400	0.000		0.000	0.000	0.000
640.0	60.0	4.4000		4.400					
200.0	30.0	0.0000							
360.0	30.0	0.8000	0.000	0.700	0.100		0.000	0.000	0.000
240.0		0.8000		0.700	0.100				
120.0	30.0	0.0000							
480.0	30.0	1.4400	0.000	1.440	0.000		0.000	0.000	0.000
480.0	30.0	1.4400		1.440					
500.0	0.0	3.2000	0.000	3.100	0.000		0.100	0.000	0.000
500.0		3.2000		3.100			0.100		
250.0	10.0	0.2500	0.100	0.000	0.000		0.020	0.000	0.130
250.0	10.0	0.2500	0.100				0.020		0.130

整理番号	告示年月日	告示番号	級	水系名	幹川名	渓流名	位置			
							郡市	町村	大字	字
52	S51. 2. 9	111	他	その他 そのた	玉坂川 たまさかがわ	玉坂川 たまさかがわ	西津軽郡	深浦町	岩崎	浜野 中津
53	S51. 2. 9	111	他	その他 そのた	深沢 ふかさわ	深沢 ふかさわ	西津軽郡	深浦町	北金ヶ沢	塩見形
54	S51. 2. 9	111	2	沼の沢 ぬまのさわ	沼の沢 ぬまのさわ	滝の沢 たきのさわ	西津軽郡	鰺ヶ沢町	深谷	滝の沢国有林 天倉山国有林
55	S51. 2. 9	111	2	笹内川 ささないがわ	笹内川 ささないがわ	新谷沢 あらやさわ	西津軽郡	深浦町	岩崎	東岩崎山国有林
56	S52. 1.24	55	他	その他 そのた	母沢 もざわ	母沢 もざわ	西津軽郡	深浦町	とどろ木	とどろ木山国有林
57	S52. 1.24	55	2	追良瀬川 おいらせがわ	追良瀬川 おいらせがわ	追良瀬川 おいらせがわ	西津軽郡	深浦町	追良瀬	西追良瀬国有林
58	S52.12. 3	1566	他	その他 そのた	広戸川 ひろとがわ	広戸川 ひろとがわ	西津軽郡	深浦町	広戸	広戸山国有林
59	S54. 1.30	101	他	その他 そのた	中沢川 なかざわがわ	中沢川 なかざわがわ	西津軽郡	深浦町	深浦	中沢国有林 深浦山
60	S54. 1.30	101	他	その他 そのた	釜屋沢川 かまやさわ	釜屋沢川 かまやさわ	西津軽郡	深浦町	大間越	釜屋沢
61	S55. 1.29	77	2	中村川 なかむらがわ	中村川 なかむらがわ	中村川 なかむらがわ	西津軽郡	鰺ヶ沢町	芦萢	下雲母坂 玉坂 上雲母坂
62	S55. 4.23	911	2	大童子川 おおどうじがわ	大童子川 おおどうじがわ	寺の沢川 てらのさわ	西津軽郡	深浦町	岩坂	湯野 大童子山国有林
63	S56. 4.22	928	他	その他 そのた	黒崎川 くろさきがわ	黒崎川 くろさきがわ	西津軽郡	深浦町	岩崎	舘の上 門の沢
64	S56. 4.22	928	2	赤石川 あかいしがわ	赤石川 あかいしがわ	赤石川 あかいしがわ	西津軽郡	鰺ヶ沢町	一ツ森	東赤石山国有林 西赤石山国有林
65	S57. 8. 4	1460	2	追良瀬川 おいらせがわ	追良瀬川 おいらせがわ	濁水沢 にごりみずさわ	西津軽郡	深浦町	追良瀬	西追良瀬山国有林
66	S57. 8. 4	1460	他	その他 そのた	清滝沢 きよたきさわ	清滝沢 きよたきさわ	西津軽郡	深浦町	田野沢	砂子川
67	S59. 9.17	1329	2	中村川 なかむらがわ	中村川 なかむらがわ	白沢 しらさわ	西津軽郡	鰺ヶ沢町	芦萢	上雲母沢 西岩木山国有林
68	S60.11.27	1653	他	その他 そのた	白神川 しらかみがわ	白神川 しらかみがわ	西津軽郡	深浦町	黒崎大間越	黒崎山 大間越山国有
69	S61. 9.29	1577	2	赤石川 あかいしがわ	赤石川 あかいしがわ	恩愛沢川 おんあいさわ	西津軽郡	鰺ヶ沢町	小森町	恩愛沢
70	S61. 9.29	1577	2	松神川 まつがみがわ	松神川 まつがみがわ	松神川 まつがみがわ	西津軽郡	深浦町	松神	浜松
71	S62.10.15	1764	他	その他 そのた	田野沢川 たのさわがわ	田野沢川 たのさわがわ	西津軽郡	深浦町	田野沢	小田沢 上野
72	S63. 7.21	1602	他	その他 そのた	北大間沢 きたおおまさわ	北大間沢 きたおおまさわ	西津軽郡	深浦町	横磯	下岡崎
73	S63. 7.21	1602	他	その他 そのた	中沢川 なかざわがわ	双肩川 そうけんがわ	西津軽郡	深浦町	深浦	中沢 大館
74	S63.12.15	2397	2	津梅川 つばいがわ	津梅川 つばいがわ	津梅川 つばいがわ	西津軽郡	深浦町	大間越	下小屋野 上小屋野
75	H 1.10. 6	1691	他	その他 そのた	築棒沢 ちくぼうさわ	築棒沢 ちくぼうさわ	西津軽郡	深浦町	柳田	築棒沢 宮崎
76	H 1.10. 6	1691	他	その他 そのた	苗代沢 なわしろさわ	苗代沢 なわしろさわ	西津軽郡	鰺ヶ沢町	松代町	白沢 白沢国有林
77	H 1.12.21	2126	2	泥川 どろがわ	泥川 どろがわ	泥川 どろがわ	西津軽郡	深浦町	岩崎	西岩崎山国有林 イ
78	H 3. 1.11	42	2	中村川 なかむらがわ	中村川 なかむらがわ	横沢川 よこさわがわ	西津軽郡	鰺ヶ沢町	浜横沢町	野宮 金沢
79	H .3. 1.11	42	2	追良瀬川 おいらせがわ	追良瀬川 おいらせがわ	塩見崎沢 しおみざきさわ	西津軽郡	深浦町	追良瀬	塩見山平 塩見崎

面積			概況						
				山林		道路等		その他	
延長（m）	幅（m）	面積（ha）	河川敷（ha）	国有林（ha）	公民有林（ha）	種別	面積（ha）	国有地（ha）	公民有地（ha）
300.0	0.0	1.4400	0.010	0.000	1.430		0.000	0.000	0.000
300.0		1.4400	0.010		1.430				
270.0	0.0	0.8700	0.090	0.000	0.780		0.000	0.000	0.000
270.0		0.8700	0.090		0.780				
1,200.0	0.0	3.1100	0.910	0.470	1.730		0.000	0.000	0.000
1,200.0		3.1100	0.910	0.470	1.730				
200.0	0.0	0.6000	0.000	0.600	0.000		0.000	0.000	0.000
200.0		0.6000		0.600					
420.0	0.0	2.2600	0.400	1.860	0.000		0.000	0.000	0.000
420.0		2.2600	0.400	1.860					
568.0	0.0	1.0500	0.000	1.050	0.000		0.000	0.000	0.000
568.0		1.0500		1.050					
367.0	0.0	2.2500	0.190	0.820	1.240		0.000	0.000	0.000
367.0		2.2500	0.190	0.820	1.240				
480.0	0.0	2.4700	0.384	0.825	1.261		0.000	0.000	0.000
480.0		2.4700	0.384	0.825	1.261				
480.0	0.0	1.7030	0.296	0.000	1.407		0.000	0.000	0.000
480.0		1.7030	0.296		1.407				
2,379.0	0.0	17.5500	6.750	0.000	6.590		0.200	0.350	3.660
2,379.0		8.4000	3.800		0.800		0.200		3.600
		9.1500	2.950		5.790			0.350	0.060
180.0	0.0	0.6840	0.123	0.190	0.371		0.000	0.000	0.000
180.0		0.6840	0.123	0.190	0.371				
135.0	0.0	0.2590	0.000	0.000	0.206		0.000	0.000	0.053
135.0		0.2590			0.206				0.053
3,400.0	0.0	20.6490	6.800	13.849	0.000		0.000	0.000	0.000
3,400.0		20.6490	6.800	13.849					
285.0	0.0	1.2600	0.000	1.260	0.000		0.000	0.000	0.000
285.0		1.2600		1.260					
550.0	0.0	2.1760	0.280	0.000	1.896		0.000	0.000	0.000
550.0		2.1760	0.280		1.896				
440.0	0.0	2.8010	0.000	1.250	1.551		0.000	0.000	0.000
440.0		2.8010		1.250	1.551				
553.0	0.0	3.3400	0.370	2.090	0.880		0.000	0.000	0.000
553.0		3.3400	0.370	2.090	0.880				
350.0	0.0	0.8600	0.220	0.000	0.630		0.010	0.000	0.000
350.0		0.8600	0.220		0.630		0.010		
583.0	0.0	1.8800	0.340	0.310	1.190		0.040	0.000	0.000
583.0		1.8800	0.340	0.310	1.190		0.040		
881.0	0.0	2.7000	0.340	0.000	2.350		0.000	0.000	0.010
881.0		2.7000	0.340		2.350				0.010
390.0	0.0	1.8300	0.150	0.000	1.680		0.000	0.000	0.000
390.0		1.8300	0.150		1.680				
275.0	0.0	0.8500	0.000	0.000	0.850		0.000	0.000	0.000
275.0		0.8500			0.850				
426.0	0.0	2.7600	0.740	0.000	1.140		0.060	0.650	0.170
426.0		2.7600	0.740		1.140		0.060	0.650	0.170
1,370.0	0.0	7.9300	1.010	0.000	6.900		0.020	0.000	0.000
1,370.0		7.9300	1.010		6.900		0.020		
400.0	0.0	1.6700	0.060	1.290	0.310		0.000	0.000	0.010
400.0		1.6700	0.060	1.290	0.310				0.010
460.0	0.0	1.5600	0.000	1.560	0.000		0.000	0.000	0.000
460.0		1.5600		1.560					
768.0	0.0	7.6400	0.310	0.000	7.000		0.130	0.000	0.200
768.0		7.6400	0.310		7.000		0.130		0.200
174.7	0.0	0.7400	0.000	0.000	0.310		0.030	0.000	0.400
174.7		0.7400			0.310		0.030		0.400

整理番号	告示年月日	告示番号	級	水系名	幹川名	渓流名	位置			
							郡市	町村	大字	字
80	H 3. 1.11	42	2	大童子川 おおどうじがわ	大童子川 おおどうじがわ	大童子川 おおどうじがわ	西津軽郡	深浦町	岩坂	大童子山国有林
81	H 4. 1.31	143	2	赤石川 あかいしがわ	赤石川 あかいしがわ	赤石川 あかいしがわ	西津軽郡	鰺ヶ沢町	一ツ森町	西赤石山国有林
82	H 4. 3.13	626	他	その他 そのた	平沢川 ひらさわがわ	平沢川 ひらさわがわ	西津軽郡	深浦町	松神	松神山国有林
83	H 4.12. 3	1880	他	その他 そのた	小福浦川 しょうふくうらがわ	小福浦川 しょうふくうらがわ	西津軽郡	深浦町	横磯	上岡崎
84	H 6. 2.14	269	他	その他 そのた	大船川 おおふながわ	大船川 おおふながわ	西津軽郡	深浦町	風合瀬	砂子川国有林 大磯
85	H 7. 2.13	216	2	鳴沢川 なるさわがわ	鳴沢川 なるさわがわ	鳴沢川 なるさわがわ	西津軽郡	鰺ヶ沢町	建石町	大平 成沢
86	H 7. 2.13	216	他	その他 そのた	上岡崎川 かみおかざきがわ	上岡崎川 かみおかざきがわ	西津軽郡	深浦町	月屋 横磯	裸森 上岡崎
87	H 8. 2. 5	156	他	その他 そのた	広戸川 ひろとがわ	広戸川 ひろとがわ	西津軽郡	深浦町	広戸	山崎母沢 広戸山国有林
88	H 8. 2. 5	156	他	その他 そのた	釜屋沢川 かまやさわがわ	釜屋沢川 かまやさわがわ	西津軽郡	深浦町	大間越	釜屋沢 宮崎平 大間越山国有林
89	H 8. 2. 5	156	他	その他 そのた	平沢川 ひらさわがわ	平沢川 ひらさわがわ	西津軽郡	深浦町	松神	松神山国有林
90	H 8. 3.12	546	2	赤石川 あかいしがわ	滝ノ沢 たきのさわ	滝ノ沢 たきのさわ	西津軽郡	鰺ヶ沢町	一ツ森町	西赤石山国有林
91	H10. 7.16	1467	2	中村川 なかむらがわ	中村川 なかむらがわ	横沢川 よこさわがわ	西津軽郡	鰺ヶ沢町	中村町 浜横沢町	応坂 野宮 金沢 山本
92	H12. 5.10	1272	他	その他 そのた	第二榊原沢 だいにさかきばらさわ	第二榊原沢 だいにさかきばらさわ	西津軽郡	深浦町	北金ヶ沢	榊原 榊原上野
93	H12.11.28	2225	他	その他 そのた	宿合沢 しゅくあいさわ	宿合沢 しゅくあいさわ	西津軽郡	深浦町	北金ヶ沢	榊原上野
94	H14. 5. 8	357	2	赤石川 あかいしがわ	赤石川 あかいしがわ	清水沢 しみずさわ	西津軽郡	鰺ヶ沢町	舘前町	後口田
95	H15. 1.10	14	他	その他 そのた	七ツ石沢 ななついしざわ	七ツ石沢 ななついしざわ	西津軽郡	鰺ヶ沢町	舞戸町	西阿部野 西松島
96	H16. 3.17	276	他	その他 そのた	北追立沢 きたおいたちざわ	北追立沢 きたおいたちざわ	西津軽郡	深浦町	北金ヶ沢	塩見形 小童子山 塩見形上野
97	H16. 3.17	276	他	その他 そのた	宿合沢 しゅくあいさわ	宿合沢 しゅくあいさわ	西津軽郡	深浦町	北金ヶ沢	榊原上野 小童子山国有林
98	H16. 3.17	276	他	その他 そのた	中沢川 なかざわがわ	中沢川 なかざわがわ	西津軽郡	深浦町	深浦	中沢 深浦山国有林 寅平
99	H16. 3.17	276	他	その他 そのた	脇ノ沢 わきのさわ	脇ノ沢 わきのさわ	西津軽郡	深浦町	岩崎	西岩崎山国有林
100	H17. 3.22	318	2	笹内川 ささないがわ	笹内川 ささないがわ	笹内川 ささないがわ	西津軽郡	深浦町	岩崎	東岩崎山国有林
101	H18. 7.26	877	2	中村川 なかむらがわ	中村川 なかむらがわ	南一本杉沢 みなみいっぽんすぎさわ	西津軽郡	鰺ヶ沢町	芦萢町	鹿子石
102	H18. 7.26	877	2	赤石川 あかいしがわ	赤石川 あかいしがわ	脇の沢 わきのさわ	西津軽郡	鰺ヶ沢町	一ツ森町	大谷・大谷脇ノ沢 イ
103	H18. 7.26	877	他	その他 そのた	平沢川 ひらさわがわ	下浜松沢 しもはままつざわ	西津軽郡	深浦町	松神	松神山国有林 松神山
104	H19. 2. 6	103	他	その他 そのた	広戸川 ひろとがわ	広戸川 ひろとがわ	西津軽郡	深浦町	広戸	山崎母沢
105	H19. 5.18	629	他	その他	南大間沢 みなみおおまさわ	南大間沢 みなみおおまさわ	西津軽郡	深浦町	横磯	下岡崎

面積			概況						
				山林		道路等		その他	
延長（m）	幅（m）	面積（ha）	河川敷（ha）	国有林（ha）	公民有林（ha）	種別	面積（ha）	国有地（ha）	公民有地（ha）
52.0	0.0	0.0900	0.000	0.090	0.000		0.000	0.000	0.000
52.0		0.0900		0.090					
800.0	0.0	2.7700	0.000	2.770	0.000		0.000	0.000	0.000
800.0		2.7700		2.770					
1,085.0	0.0	5.3200	0.000	5.320	0.000		0.000	0.000	0.000
1,085.0		5.3200		5.320					
375.0	0.0	1.6700	0.140	0.000	1.480		0.010	0.010	0.030
375.0		1.6700	0.140		1.480		0.010	0.010	0.030
490.0	0.0	1.8800	0.060	1.420	0.010		0.000	0.000	0.390
490.0		1.8800	0.060	1.420	0.010				0.390
1,033.0	0.0	6.6400	1.240	0.000	0.000		0.000	0.000	5.400
1,033.0		6.6400	1.240						5.400
215.0	0.0	0.9300	0.080	0.000	0.840		0.010	0.000	0.000
215.0		0.9300	0.080		0.840		0.010		
488.0	0.0	1.7800	0.040	1.570	0.150		0.020	0.000	0.000
488.0		1.7800	0.040	1.570	0.150		0.020		
404.0	0.0	2.0800	0.090	1.360	0.600		0.020	0.000	0.010
404.0		2.0800	0.090	1.360	0.600		0.020		0.010
		0.0000							
50.0	0.0	0.1400	0.000	0.140	0.000		0.000	0.000	0.000
50.0		0.1400		0.140					
72.0	0.0	0.1600	0.000	0.160	0.000		0.000	0.000	0.000
72.0		0.1600		0.160					
704.0	0.0	1.5300	0.580	0.000	0.200		0.060	0.030	0.660
704.0		1.5300	0.580		0.200		0.060	0.030	0.660
		0.0000							
		0.0000							
175.0	0.0	0.8500	0.030	0.000	0.000		0.050	0.000	0.770
175.0		0.8500	0.030			道路	0.050		0.770
211.0	0.0	1.7600	0.140	0.000	1.150		0.000	0.000	0.470
211.0		1.7600	0.140		1.150				0.470
370.0	0.0	18.6100	0.170	0.000	17.910		0.000	0.000	0.530
370.0		18.6100	0.170		17.910				0.530
430.0	0.0	1.7300	0.190	0.000	0.670		0.000	0.000	0.870
430.0		1.7300	0.190		0.670				0.870
310.0	0.0	1.1822	0.0816	0.0000	1.0539		0.0000	0.0467	0.0000
310.0		1.1822	0.0816		1.0539			0.0467	
		0.0000							
154.0	0.0	0.4118	0.0064	0.3191	0.0180		0.0000	0.0000	0.0683
154.0		0.4118	0.0064	0.3191	0.0180				0.0683
309.0	0.0	1.5731	0.0000	0.4511	0.0000		0.0000	0.0000	1.1220
309.0		1.5731		0.4511					1.1220
		0.0000							
428.6	0.0	1.3937	0.0096	1.3560	0.0230		0.0000	0.0000	0.0051
428.6		1.3937	0.0096	1.3560	0.0230				0.0051
370.0	0.0	2.3885	0.0000	2.3885	0.0000		0.0000	0.0000	0.0000
370.0		2.3885		2.3885					
164.0	0.0	0.4190	0.0685	0.0000	0.3195		0.0000	0.0000	0.0310
164.0		0.4190	0.0685		0.3195				0.0310
573.0	0.0	0.1144	0.0546	0.0000	0.0008		0.0017	0.0000	0.0573
573.0		0.1144	0.0546		0.0008		0.0017		0.0573
146.0	0.0	0.4863	0.0000	0.4476	0.0387		0.0000	0.0000	0.0000
146.0		0.4863		0.4476	0.0387				
145.0	0.0	0.2054	0.1136	0.0000	0.0918		0.0000	0.0000	0.0000
145.0		0.2054	0.1136		0.0918				
149.0	0.0	0.4558	0.0388	0.0000	0.4170		0.0000	0.0000	0.0000
149.0		0.4558	0.0388		0.4170				

整理番号	告示年月日	告示番号	級	水系名	幹川名	渓流名	位置			
							郡市	町村	大字	字
106	H20.01.24	61	2	赤石川 あかいしがわ	赤石川 あかいしがわ	屏風立沢 びょうぶたてさわ	西津軽郡	鰺ヶ沢町	一ッ森	西赤石山国有林
107	H20.01.24	61	他	その他 そのた	吉花沢 よしはなざわ	吉花沢 よしはなざわ	西津軽郡	深浦町	沢辺 岩崎	吉花 浜野
108	H20.03.28	359	他	その他 そのた	玉坂川 たまさかがわ	玉坂川 たまさかがわ	西津軽郡	深浦町	岩崎	浜野 仲津
109	H20.07.29	912	2	赤石川 あかいしがわ	赤石川 あかいしがわ	脇の沢 わきのさわ	西津軽郡	鰺ヶ沢町	一ッ森町	大谷脇ノ沢 上禿
110	H21.04.13	434	他	その他 そのた	吉花沢 よしはなざわ	吉花沢 よしはなざわ	西津軽郡	深浦町	沢辺	吉花
111	H22.03.05	148	2	笹内川 ささないがわ	笹内川 ささないがわ	笹内川 ささないがわ	西津軽郡	深浦町	岩崎	東岩崎山国有林
112	H22.04.26	448	2	赤石川 あかいしがわ	赤石川 あかいしがわ	第三鮎石沢 だいさんあゆいしさわ	西津軽郡	鰺ヶ沢町	一ッ森町	西赤石山国有林
113	H24.02.06	140	2	中村川 なかむらがわ	中村川 なかむらがわ	南中村沢 みなみなかむらさわ	西津軽郡	鰺ヶ沢町	中村町	上山ノ井
114	H24.05.23	622	他	その他 そのた	玉坂川 たまさかがわ	玉坂川 たまさかがわ	西津軽郡	深浦町	岩崎	仲津 玉坂
115	H24.05.23	622	他	その他 そのた	郷沢川 ごうさわがわ	郷沢川 ごうさわがわ	西津軽郡	深浦町	柳田	江沢 宮崎
116	H24.05.23	622	2	大童子川 おおどうじがわ	大童子川 おおどうじがわ	大童子川 おおどうじがわ	西津軽郡	深浦町	岩坂	大童子山国有林
117	H25.04.19	453	2	赤石川 あかいしがわ	赤石川 あかいしがわ	築出沢 つきだしさわ	西津軽郡	鰺ヶ沢町	一ッ森町	西赤石山国有林
118	H25.04.19	453	2	赤石川 あかいしがわ	赤石川 あかいしがわ	内二階沢 うちにかいさわ	西津軽郡	鰺ヶ沢町	一ッ森町	西赤石山国有林
119	H25.11.26	1142	2	中村川 なかむらがわ	中村川 なかむらがわ	中村沢 なかむらさわ	西津軽郡	鰺ヶ沢町	中村町	上山ノ井 下山ノ井
120	H26.06.09	668	2	中村川 なかむらがわ	中村川 なかむらがわ	北中村沢及び南中村沢 きたなかむらさわおよび みなみなかむらさわ	西津軽郡	鰺ヶ沢町	中村町	上山ノ井 中山ノ井
121	H28.02.18	405	2	追良瀬川 おいらせがわ	追良瀬川 おいらせがわ	大山下沢 おおやましたさわ	西津軽郡	深浦町	追良瀬	初瀬山草分 北追良瀬山国有林
122	H28.03.31	546	2	赤石川 あかいしがわ	沼ノ沢川 ぬまのさわかわ	三ヶ沢 さんがさわ	西津軽郡	鰺ヶ沢町	深谷町	若山

面積			概況						
				山林		道路等		その他	
延長（m）	幅（m）	面積（ha）	河川敷（ha）	国有林（ha）	公民有林（ha）	種別	面積（ha）	国有地（ha）	公民有地（ha）
89.3	0.0	0.2544		0.2544					
386.0	0.0	2.4027	0.0348		1.3738		0.0616		0.9325
170.0	0.0	0.8479	0.0976		0.7244		0.0163		0.0096
258.0	0.0	0.9620	0.1202		0.8418				
340.0	0.0	1.3636	0.0640		1.0364		0.0067		0.2565
220.0	0.0	0.8843		0.8843					
112.0	0.0	0.4390		0.4390					
245.3	0.0	1.0054	0.0123		0.9556		0.0375		
193.7	0.0	0.4567	0.0621		0.3712		0.0228		0.0006
1627.9	0.0	8.6377	1.3139		5.4394		0.1321		1.7523
242.5	0.0	0.4852		0.4852					
78.8	0.0	0.2601		0.2601					
106.1	0.0	0.2279	0.0221	0.2058					
293.7	0.0	1.1315	0.0357		0.7374		0.0049		0.3535
405.7	0.0	1.8056	0.0148		1.3666		0.0664	0.0953	0.2625
153.9	0.0	0.4701		0.2639	0.1659		0.0075		0.0328
201.0	0.0	0.6741	0.0344		0.3913		0.0072		0.2412

３－20－11　土砂災害警戒区域等

土砂災害警戒区域等における土砂災害防止対策の推進に関する法律(平成12年、法律第５７号）による指定

（県土整備部）

東青地域県民局地域整備部管内

番号	危険箇所番号	公示年月日	告示番号	区域名	所在地			自然現象の種類	区域内の人家		
					郡・市	町・村	字		警戒区域	うち特別警戒区域	
									戸数	有:1 無:2	戸数
1	Ⅰ-0015	平成18年4月21日	第373号	平岡２号	青森市		大字新城字平岡	急傾斜地の崩壊	27	1	0
2	人Ⅱ-0009	平成18年4月21日	第373号	平岡１２号	青森市		大字新城字平岡	急傾斜地の崩壊	6	1	0
3	201-Ⅰ-014	平成19年3月28日	第231号	中駒田沢	青森市		大字入内字駒田	土石流	15	1	0
4	201-Ⅰ-015	平成19年3月28日	第232号	ねずみ沢	青森市		大字入内字駒田	土石流	17	2	－
5	201-Ⅰ-016	平成19年3月28日	第231号	浅田沢	青森市		大字細越字浅田	土石流	0	1	0
6	201-Ⅰ-017	平成19年3月28日	第231号	南熊沢	青森市		大字岩渡字熊沢	土石流	2	1	0
7	201-Ⅰ-018	平成19年3月28日	第232号	北熊沢	青森市		大字岩渡字熊沢	土石流	6	2	－
8	201-Ⅰ-019	平成19年3月28日	第231号	南田川沢	青森市		大字鶴ケ坂字田川	土石流	31	1	0
9	201-Ⅰ-020	平成19年3月28日	第231号	北田川沢	青森市		大字鶴ケ坂字田川	土石流	14	1	0
10	201-Ⅰ-021	平成19年3月28日	第231号	鶴ケ坂川	青森市		大字鶴ケ坂字川合	土石流	2	1	0
11	201-Ⅰ-022	平成19年3月28日	第232号	山部沢	青森市		大字戸門字山部	土石流	6	2	－
12	201-Ⅱ-005	平成19年3月28日	第232号	入内沢	青森市		大字入内字駒田	土石流	3	2	－
13	201-Ⅱ-006	平成19年3月28日	第231号	北早稲田沢	青森市		大字鶴ケ坂字早稲田	土石流	1	1	0
14	201-Ⅱ-007	平成19年3月28日	第232号	南早稲田沢	青森市		大字鶴ケ坂字早稲田	土石流	2	2	－
15	201-Ⅱ-008	平成19年3月28日	第231号	川合沢	青森市		大字鶴ケ坂字川合	土石流	0	1	0
16	Ⅰ-0002	平成19年3月28日	第232号	鶴ケ坂４号	青森市		大字鶴ケ坂字山本	急傾斜地の崩壊	9	2	－
17	Ⅰ-0003	平成19年3月28日	第231号	鶴ケ坂６号	青森市		大字鶴ケ坂字田川	急傾斜地の崩壊	2	1	1
18	Ⅰ-0008	平成19年3月28日	第231号	戸門１号	青森市		大字戸門字山部	急傾斜地の崩壊	5	1	3
19	Ⅰ-0010	平成19年3月28日	第231号	山田１号	青森市		大字新城字山田	急傾斜地の崩壊	18	1	9
20	Ⅰ-0011	平成19年3月28日	第231号	新城２号	青森市		大字新城字山田	急傾斜地の崩壊	5	1	1
21	Ⅰ-0012	平成19年3月28日	第231号	新城	青森市		大字新城字山田	急傾斜地の崩壊	21	1	1
22	Ⅰ-0013	平成19年3月28日	第231号	新城３号	青森市		大字新城字山田	急傾斜地の崩壊	12	1	0
23	Ⅰ-0016	平成19年3月28日	第231号	平岡３号	青森市		大字新城字平岡	急傾斜地の崩壊	14	1	9
24	Ⅰ-0017	平成19年3月28日	第231号	平岡４号	青森市		大字新城字平岡	急傾斜地の崩壊	21	1	6
25	Ⅰ-0018	平成19年3月28日	第231号	近野１号	青森市		大字安田字近野	急傾斜地の崩壊	0	1	0
26	Ⅰ-0019	平成19年3月28日	第231号	近野２号	青森市		大字安田字近野	急傾斜地の崩壊	3	1	2
27	Ⅰ-0020	平成19年3月28日	第231号	近野３号	青森市		大字安田字近野	急傾斜地の崩壊	6	1	2
28	Ⅰ-0021	平成19年3月28日	第231号	安田	青森市		大字安田字近野	急傾斜地の崩壊	22	1	1
29	Ⅰ-0022	平成19年3月28日	第231号	孫内	青森市		大字孫内字山科	急傾斜地の崩壊	5	1	0
30	Ⅰ-0023	平成19年3月28日	第231号	孫内２号	青森市		大字孫内字山辺	急傾斜地の崩壊	5	1	0
31	Ⅰ-0025	平成19年3月28日	第231号	横手	青森市		大字野沢字横手	急傾斜地の崩壊	8	1	1
32	Ⅰ-1180	平成19年3月28日	第232号	平和台団地	青森市		大字新城字山田	急傾斜地の崩壊	51	2	－
33	Ⅱ-0001	平成19年3月28日	第231号	鶴ケ坂８号	青森市		大字鶴ケ坂字早稲田	急傾斜地の崩壊	1	1	1
34	Ⅱ-0002	平成19年3月28日	第231号	鶴ケ坂９号	青森市		大字鶴ケ坂字早稲田	急傾斜地の崩壊	1	1	1
35	Ⅱ-0003	平成19年3月28日	第231号	戸門２号	青森市		大字戸門字見通	急傾斜地の崩壊	4	1	4
36	Ⅱ-0005	平成19年3月28日	第231号	旗野台団地３号	青森市		大字新城字山田	急傾斜地の崩壊	3	1	2
37	Ⅱ-0008	平成19年3月28日	第231号	山田３号	青森市		大字新城字山田	急傾斜地の崩壊	1	1	0
38	Ⅱ-0012	平成19年3月28日	第231号	山田７号	青森市		大字新城字山田	急傾斜地の崩壊	1	1	1
39	Ⅱ-0013	平成19年3月28日	第231号	山田８号	青森市		大字新城字山田	急傾斜地の崩壊	10	1	3
40	Ⅱ-0014	平成19年3月28日	第231号	山田９号	青森市		大字新城字山田	急傾斜地の崩壊	3	1	1
41	Ⅱ-0016	平成19年3月28日	第231号	平岡８号	青森市		大字新城字平岡	急傾斜地の崩壊	2	1	2
42	Ⅱ-0017	平成19年3月28日	第231号	平岡９号	青森市		大字新城字平岡	急傾斜地の崩壊	14	1	1
43	Ⅱ-0018	平成19年3月28日	第231号	平岡１０号	青森市		大字新城字平岡	急傾斜地の崩壊	1	1	0
44	Ⅱ-0019	平成19年3月28日	第231号	孫内３号	青森市		大字孫内字山科	急傾斜地の崩壊	1	1	1

番号	危険箇所番号	公示年月日	告示番号	区域名	所在地			自然現象の種類	区域内の人家		
					郡・市	町・村	字		警戒区域	うち特別警戒区域	
									戸数	有:1 無:2	戸数
45	Ⅱ-0021	平成19年3月28日	第231号	岩渡１号	青森市		大字岩渡字熊沢	急傾斜地の崩壊	3	1	3
46	Ⅱ-0022	平成19年3月28日	第231号	近野４号	青森市		大字安田字近野	急傾斜地の崩壊	1	1	0
47	Ⅱ-0023	平成19年3月28日	第231号	近野５号	青森市		大字安田字近野	急傾斜地の崩壊	4	1	1
48	Ⅱ-11001	平成19年3月28日	第231号	鶴ケ坂１０号	青森市		大字鶴ケ坂字川合	急傾斜地の崩壊	4	1	3
49	Ⅱ-11002	平成19年3月28日	第231号	戸門３号	青森市		大字戸門字山部	急傾斜地の崩壊	2	1	1
50	Ⅲ-0001	平成19年3月28日	第231号	三内２号	青森市		大字三内字丸山	急傾斜地の崩壊	1	1	0
51	人Ⅰ-0004	平成19年3月28日	第231号	平岡７号	青森市		大字新城字平岡	急傾斜地の崩壊	0	1	0
52	人Ⅰ-11001	平成19年3月28日	第231号	平岡１８号	青森市		大字新城字平岡	急傾斜地の崩壊	9	1	2
53	人Ⅱ-0002	平成19年3月28日	第231号	旗野台団地６号	青森市		大字新城字山田	急傾斜地の崩壊	2	1	0
54	人Ⅱ-0003	平成19年3月28日	第231号	旗野台団地７号	青森市		大字新城字山田	急傾斜地の崩壊	3	1	0
55	人Ⅱ-0004	平成19年3月28日	第231号	山田１０号	青森市		大字新城字山田	急傾斜地の崩壊	1	1	1
56	人Ⅱ-0006	平成19年3月28日	第231号	山田１１号	青森市		大字新城字山田	急傾斜地の崩壊	2	1	1
57	人Ⅱ-0007	平成19年3月28日	第231号	山田１２号	青森市		大字新城字山田	急傾斜地の崩壊	3	1	0
58	人Ⅱ-0008	平成19年3月28日	第231号	平岡１１号	青森市		大字新城字平岡	急傾斜地の崩壊	5	1	4
59	人Ⅱ-0010	平成19年3月28日	第231号	平岡１３号	青森市		大字新城字平岡	急傾斜地の崩壊	7	1	1
60	人Ⅱ-0011	平成19年3月28日	第231号	平岡１４号	青森市		大字新城字平岡	急傾斜地の崩壊	5	1	2
61	人Ⅱ-0012	平成19年3月28日	第231号	平岡１５号	青森市		大字新城字平岡	急傾斜地の崩壊	2	1	0
62	人Ⅱ-0013	平成19年3月28日	第231号	平岡１６号	青森市		大字新城字平岡	急傾斜地の崩壊	1	1	0
63	人Ⅱ-0015	平成19年3月28日	第231号	三内１号	青森市		大字三内字丸山	急傾斜地の崩壊	1	1	1
64	人Ⅱ-0179	平成19年3月28日	第232号	山田２号	青森市		大字新城字山田	急傾斜地の崩壊	1	2	－
65	人Ⅱ-0180	平成19年3月28日	第231号	山田４号	青森市		大字新城字山田	急傾斜地の崩壊	12	1	4
66	人Ⅱ-0181	平成19年3月28日	第231号	平岡１７号	青森市		大字新城字平岡	急傾斜地の崩壊	1	1	0
67	人Ⅲ-11001	平成19年3月28日	第231号	近野６号	青森市		大字安田字近野	急傾斜地の崩壊	0	1	0
68	201-Ⅰ-001	平成20年3月12日	第188号	北浅虫沢	青森市		大字浅虫字坂本	土石流	5	2	－
69	201-Ⅰ-002	平成20年3月12日	第187号	浅虫右沢	青森市		大字浅虫字内野	土石流	44	1	0
70	201-Ⅰ-003	平成20年3月12日	第187号	浅虫左上沢	青森市		大字浅虫字山下	土石流	39	1	0
71	201-Ⅰ-004	平成20年3月12日	第187号	浅虫左下沢	青森市		大字浅虫字山下	土石流	45	1	0
72	201-Ⅰ-005	平成20年3月12日	第187号	滝沢	青森市		大字滝沢字住吉	土石流	13	1	0
73	201-Ⅰ-006	平成20年3月12日	第187号	東滝沢	青森市		大字滝沢字住吉	土石流	24	1	9
74	201-Ⅰ-008	平成20年3月12日	第188号	野際沢	青森市		大字沢山字野際	土石流	22	2	－
75	201-Ⅰ-009	平成20年3月12日	第187号	八甲田沢	青森市		大字駒込字深沢	土石流	17	1	0
76	201-Ⅰ-010	平成20年3月12日	第187号	鳥滝沢川	青森市		大字荒川字南荒川山	土石流	0	1	0
77	201-Ⅰ-011	平成20年3月12日	第188号	酸ヶ湯沢	青森市		大字荒川字南荒川山国有林酸ヶ湯沢	土石流	0	2	－
78	201-Ⅰ-012	平成20年3月12日	第187号	南酸ヶ湯沢	青森市		大字荒川字南荒川山	土石流	1	1	1
79	201-Ⅱ-001	平成20年3月12日	第187号	浅虫温泉沢	青森市		大字浅虫字蛍谷	土石流	1	1	0
80	201-Ⅱ-002	平成20年3月12日	第188号	浅虫温泉左沢	青森市		大字浅虫字蛍谷	土石流	1	2	－
81	201-Ⅱ-003	平成20年3月12日	第187号	西山下沢	青森市		大字浅虫字山下	土石流	2	1	0
82	201-Ⅱ-004	平成20年3月12日	第188号	住吉沢	青森市		大字滝沢字住吉	土石流	4	2	－
83	201-Ⅱ-11001	平成20年3月12日	第187号	浅虫温泉右沢	青森市		大字浅虫字蛍谷	土石流	1	1	0
84	Ⅰ-0024	平成20年3月12日	第187号	入内１号	青森市		大字入内字駒田	急傾斜地の崩壊	0	1	0
85	Ⅰ-0027	平成20年3月12日	第187号	川部	青森市		大字野沢字川部	急傾斜地の崩壊	41	1	18
86	Ⅰ-0028	平成20年3月12日	第187号	横内	青森市		大字横内字亀井	急傾斜地の崩壊	10	1	0
87	Ⅰ-0029	平成20年3月12日	第187号	雲谷	青森市		大字雲谷字山吹	急傾斜地の崩壊	0	1	0
88	Ⅰ-0030	平成20年3月12日	第187号	酸ヶ湯	青森市		大字荒川字南荒川山国有林酸ヶ湯沢	急傾斜地の崩壊	0	1	0
89	Ⅰ-0033	平成20年3月12日	第187号	蛍沢	青森市		大字駒込字蛍沢	急傾斜地の崩壊	0	1	0
90	Ⅰ-0034	平成20年3月12日	第187号	滝ノ沢	青森市		大字滝沢字住吉	急傾斜地の崩壊	0	1	0
91	Ⅰ-0035	平成20年3月12日	第187号	鈴森	青森市		大字野内字鈴森	急傾斜地の崩壊	11	1	10
92	Ⅰ-0040	平成20年3月12日	第187号	浜田２号	青森市		大字久栗坂字浜田	急傾斜地の崩壊	6	1	5
93	Ⅰ-0041	平成20年3月12日	第187号	久栗坂２号	青森市		大字久栗坂字山辺	急傾斜地の崩壊	7	1	2
94	Ⅰ-0042	平成20年3月12日	第188号	久栗坂３号	青森市		大字久栗坂字山辺	急傾斜地の崩壊	0	2	－
95	Ⅰ-0045	平成20年3月12日	第187号	浅虫２号	青森市		大字浅虫字山下	急傾斜地の崩壊	48	1	0
96	Ⅰ-0050	平成20年3月12日	第187号	浅虫	青森市		大字浅虫字蛍谷	急傾斜地の崩壊	7	1	4

番号	危険箇所番号	公示年月日	告示番号	区域名	所在地			自然現象の種類	区域内の人家		
					郡・市	町・村	字		警戒区域	うち特別警戒区域	
									戸数	有:1 無:2	戸数
97	Ⅰ-0051	平成20年3月12日	第187号	坂本２号	青森市		大字浅虫字蛍谷	急傾斜地の崩壊	17	1	0
98	Ⅰ-11001	平成20年3月12日	第187号	幸畑５号	青森市		大字幸畑字阿部野	急傾斜地の崩壊	0	1	0
99	Ⅰ-11002	平成20年3月12日	第187号	浅虫８号	青森市		大字浅虫字山下	急傾斜地の崩壊	13	1	1
100	Ⅰ-11003	平成20年3月12日	第187号	浅虫９号	青森市		大字浅虫字山下	急傾斜地の崩壊	9	1	0
101	Ⅰ-1179	平成20年3月12日	第187号	朝日山	青森市		大字高田字朝日山	急傾斜地の崩壊	11	1	2
102	Ⅱ-0024	平成20年3月12日	第187号	栄山１号	青森市		大字細越字栄山	急傾斜地の崩壊	4	1	2
103	Ⅱ-0025	平成20年3月12日	第187号	栄山２号	青森市		大字細越字栄山	急傾斜地の崩壊	3	1	0
104	Ⅱ-0026	平成20年3月12日	第187号	入内２号	青森市		大字入内字駒田	急傾斜地の崩壊	1	1	1
105	Ⅱ-0027	平成20年3月12日	第187号	入内３号	青森市		大字入内字駒田	急傾斜地の崩壊	3	1	1
106	Ⅱ-0028	平成20年3月12日	第187号	稲荷沢	青森市		大字野沢字稲荷沢	急傾斜地の崩壊	3	1	0
107	Ⅱ-0029	平成20年3月12日	第187号	合子沢１号	青森市		大字合子沢字松森	急傾斜地の崩壊	0	1	0
108	Ⅱ-0030	平成20年3月12日	第187号	合子沢２号	青森市		大字合子沢字松森	急傾斜地の崩壊	14	1	0
109	Ⅱ-0031	平成20年3月12日	第187号	亀井	青森市		大字横内字亀井	急傾斜地の崩壊	6	1	0
110	Ⅱ-0032	平成20年3月12日	第187号	戸崎１号	青森市		大字戸崎字宮井	急傾斜地の崩壊	9	1	1
111	Ⅱ-0033	平成20年3月12日	第187号	戸崎２号	青森市		大字戸崎字宮井	急傾斜地の崩壊	2	1	1
112	Ⅱ-0034	平成20年3月12日	第187号	戸崎３号	青森市		大字戸崎字宮井	急傾斜地の崩壊	3	1	1
113	Ⅱ-0035	平成20年3月12日	第187号	桑原	青森市		大字桑原字山崎	急傾斜地の崩壊	3	1	0
114	Ⅱ-0036	平成20年3月12日	第187号	野内	青森市		大字野内字浦島	急傾斜地の崩壊	1	1	1
115	Ⅱ-0037	平成20年3月12日	第187号	久栗坂４号	青森市		大字久栗坂字山辺	急傾斜地の崩壊	2	1	2
116	Ⅱ-0038	平成20年3月12日	第187号	浅虫４号	青森市		大字浅虫字山下	急傾斜地の崩壊	4	1	4
117	Ⅱ-0039	平成20年3月12日	第187号	浅虫５号	青森市		大字浅虫字山下	急傾斜地の崩壊	23	1	2
118	Ⅱ-0040	平成20年3月12日	第187号	浅虫６号	青森市		大字浅虫字坂本	急傾斜地の崩壊	8	1	7
119	Ⅱ-11003	平成20年3月12日	第187号	入内５号	青森市		大字入内字駒田	急傾斜地の崩壊	1	1	0
120	Ⅱ-11004	平成20年3月12日	第187号	亀井２号	青森市		大字横内字亀井	急傾斜地の崩壊	3	1	0
121	Ⅱ-11005	平成20年3月12日	第187号	戸山２号	青森市		大字戸山字赤坂	急傾斜地の崩壊	3	1	3
122	Ⅲ-0002	平成20年3月12日	第187号	後蒐	青森市		大字後蒐字前橋	急傾斜地の崩壊	4	1	0
123	Ⅲ-0003	平成20年3月12日	第187号	戸崎４号	青森市		大字戸崎字宮井	急傾斜地の崩壊	1	1	0
124	Ⅲ-0004	平成20年3月12日	第187号	幸畑３号	青森市		大字幸畑字阿部野	急傾斜地の崩壊	4	1	0
125	Ⅲ-0005	平成20年3月12日	第187号	幸畑４号	青森市		大字幸畑字阿部野	急傾斜地の崩壊	0	1	0
126	Ⅲ-0006	平成20年3月12日	第187号	駒込２号	青森市		大字駒込字桐ノ沢	急傾斜地の崩壊	0	1	0
127	Ⅲ-0007	平成20年3月12日	第187号	駒込３号	青森市		大字駒込字桐ノ沢	急傾斜地の崩壊	1	1	0
128	Ⅲ-0008	平成20年3月12日	第187号	駒込４号	青森市		大字駒込字深沢	急傾斜地の崩壊	1	1	0
129	Ⅲ-0009	平成20年3月12日	第187号	浅虫７号	青森市		大字浅虫字山下	急傾斜地の崩壊	0	1	0
130	人Ⅰ-0005	平成20年3月12日	第188号	横内１号	青森市		大字横内字桜峰	急傾斜地の崩壊	0	2	－
131	人Ⅰ-0006	平成20年3月12日	第187号	合子沢３号	青森市		大字合子沢字山崎	急傾斜地の崩壊	22	1	0
132	人Ⅰ-0007	平成20年3月12日	第188号	横内３号	青森市		大字横内字亀井	急傾斜地の崩壊	0	2	－
133	人Ⅰ-11002	平成20年3月12日	第187号	戸山３号	青森市		大字戸山字赤坂	急傾斜地の崩壊	19	1	6
134	人Ⅱ-0016	平成20年3月12日	第187号	入内４号	青森市		大字入内字駒田	急傾斜地の崩壊	4	1	1
135	人Ⅱ-0017	平成20年3月12日	第187号	駒込１号	青森市		大字駒込字桐ノ沢	急傾斜地の崩壊	2	1	0
136	人Ⅱ-0018	平成20年3月12日	第188号	戸山	青森市		大字戸山字赤坂	急傾斜地の崩壊	1	2	－
137	364-Ⅰ-001	平成22年8月27日	第577号	下花岡沢	青森市		杉沢字山元	土石流	36	1	0
138	364-Ⅰ-002	平成22年8月27日	第577号	上花岡沢	青森市浪岡		杉沢字山元	土石流	33	1	0
139	364-Ⅰ-003	平成22年8月27日	第577号	舘野沢	青森市浪岡		女鹿沢字野尻	土石流	10	1	0
140	364-Ⅰ-004	平成22年8月27日	第578号	野尻沢	青森市浪岡		杉沢字山元	土石流	3	2	－
141	364-Ⅰ-005	平成22年8月27日	第578号	西山沢	青森市浪岡		杉沢字山元	土石流	1	2	－
142	364-Ⅰ-006	平成22年8月27日	第577号	上大釈迦沢	青森市浪岡		大釈迦字沢田	土石流	9	1	0
143	364-Ⅰ-007	平成22年8月27日	第577号	新大釈迦沢	青森市浪岡		大釈迦字沢田	土石流	14	1	0
144	364-Ⅰ-008	平成22年8月27日	第577号	中北大釈迦沢	青森市浪岡		大釈迦字山田	土石流	19	1	0
145	364-Ⅰ-009	平成22年8月27日	第577号	西王余魚沢	青森市浪岡		王余魚沢字王余魚沢	土石流	0	1	0
146	364-Ⅰ-010	平成22年8月27日	第578号	中王余魚沢	青森市浪岡		王余魚沢字王余魚沢	土石流	0	2	－
147	364-Ⅰ-011	平成22年8月27日	第577号	東王余魚沢	青森市浪岡		王余魚沢字王余魚沢	土石流	0	1	0
148	364-Ⅰ-012	平成22年8月27日	第577号	下相沢	青森市浪岡		相沢字長沢	土石流	0	1	0

番号	危険箇所番号	公示年月日	告示番号	区域名	所在地			自然現象の種類	区域内の人家		
					郡・市	町・村	字		警戒区域	うち特別警戒区域	
									戸数	有:1 無:2	戸数
149	364-Ⅰ-013	平成22年8月27日	第577号	上目倉石沢	青森市浪岡		細野字二股	土石流	4	1	0
150	364-Ⅰ-014	平成22年8月27日	第577号	目倉石沢	青森市浪岡		細野字目倉石	土石流	2	1	0
151	364-Ⅰ-015	平成22年8月27日	第578号	中相沢	青森市浪岡		細野字沢井	土石流	11	2	－
152	364-Ⅰ-016	平成22年8月27日	第578号	西中相沢	青森市浪岡		細野字沢井	土石流	8	2	－
153	364-Ⅰ-017	平成22年8月27日	第577号	下湯の沢	青森市浪岡		本郷字松元	土石流	140	1	0
154	364-Ⅰ-11001	平成22年8月27日	第577号	県民の森沢	青森市浪岡		大釈迦字沢内沢	土石流	0	1	0
155	364-Ⅰ-11002	平成22年8月27日	第577号	北藤巻沢	青森市浪岡		長沼字北藤巻	土石流	38	1	0
156	364-Ⅱ-001	平成22年8月27日	第577号	北西山沢	青森市浪岡		杉沢字山元	土石流	53	1	0
157	364-Ⅱ-002	平成22年8月27日	第578号	上十和田神沢	青森市浪岡		徳才子字山本	土石流	3	2	－
158	364-Ⅱ-003	平成22年8月27日	第577号	大釈迦沢	青森市浪岡		徳才子字山本	土石流	45	1	0
159	364-Ⅱ-004	平成22年8月27日	第577号	下大釈迦沢	青森市浪岡		大釈迦字前田	土石流	9	1	0
160	364-Ⅱ-005	平成22年8月27日	第578号	下北大釈迦沢	青森市浪岡		大釈迦字山田	土石流	7	2	－
161	364-Ⅱ-006	平成22年8月27日	第577号	南王余魚沢	青森市浪岡		王余魚沢字村元	土石流	2	1	0
162	364-Ⅱ-007	平成22年8月27日	第577号	上湯ノ沢	青森市浪岡		本郷字田ノ沢	土石流	3	1	0
163	364-Ⅲ-001	平成22年8月27日	第578号	加茂沢	青森市浪岡		杉沢字山元	土石流	1	2	－
164	364-Ⅲ-002	平成22年8月27日	第578号	下野尻沢	青森市浪岡		高屋敷字野尻	土石流	0	2	－
165	364-Ⅲ-003	平成22年8月27日	第578号	上野尻沢	青森市浪岡		高屋敷字野尻	土石流	3	2	－
166	364-Ⅲ-004	平成22年8月27日	第578号	下草刈沢	青森市浪岡		高屋敷字野尻	土石流	4	2	－
167	364-Ⅲ-005	平成22年8月27日	第578号	中草刈沢	青森市浪岡		高屋敷字野尻	土石流	5	2	－
168	364-Ⅲ-006-1	平成22年8月27日	第577号	草刈沢1号	青森市浪岡		高屋敷字野尻	土石流	5	1	0
169	364-Ⅲ-006-2	平成22年8月27日	第577号	草刈沢2号	青森市浪岡		高屋敷字野尻	土石流	5	1	0
170	364-Ⅲ-007	平成22年8月27日	第577号	下十和田神沢	青森市浪岡		高屋敷字野尻	土石流	2	1	0
171	364-Ⅲ-008	平成22年8月27日	第578号	十和田神沢	青森市浪岡		高屋敷字野尻	土石流	2	2	－
172	364-Ⅲ-010	平成22年8月27日	第577号	北外崎山沢	青森市浪岡		大釈迦	土石流	0	1	0
173	364-Ⅲ-011	平成22年8月27日	第578号	西外崎山沢	青森市浪岡		大釈迦	土石流	0	2	－
174	364-Ⅲ-012	平成22年8月27日	第577号	中外崎山沢	青森市浪岡		大釈迦	土石流	0	1	0
175	364-Ⅲ-013-1	平成22年8月27日	第578号	外崎山沢1号	青森市浪岡		大釈迦	土石流	0	2	－
176	364-Ⅲ-013-2	平成22年8月27日	第577号	外崎山沢2号	青森市浪岡		大釈迦	土石流	0	1	0
177	364-Ⅲ-013-3	平成22年8月27日	第577号	外崎山沢3号	青森市浪岡		大釈迦	土石流	0	1	0
178	364-Ⅲ-015	平成22年8月27日	第577号	松山沢	青森市浪岡		王余魚沢	土石流	1	1	0
179	364-Ⅲ-016	平成22年8月27日	第577号	高頭森山西沢	青森市浪岡		王余魚沢	土石流	0	1	0
180	364-Ⅲ-017	平成22年8月27日	第577号	高頭森山沢	青森市浪岡		王余魚沢	土石流	0	1	0
181	364-Ⅲ-018	平成22年8月27日	第577号	天狗平山沢	青森市浪岡		北中野	土石流	0	1	0
182	364-Ⅲ-019	平成22年8月27日	第577号	開拓入沢	青森市浪岡		北中野	土石流	0	1	0
183	364-Ⅲ-020	平成22年8月27日	第577号	坊主畑山沢	青森市浪岡		北中野	土石流	0	1	0
184	364-Ⅲ-11001	平成22年8月27日	第578号	北大沢	青森市浪岡		大釈迦	土石流	0	2	－
185	Ⅰ-0284	平成22年8月27日	第577号	北大	青森市浪岡		大釈迦字沢田	急傾斜地の崩壊	9	1	3
186	Ⅰ-0285	平成22年8月27日	第577号	王余魚沢４号	青森市浪岡		王余魚沢字北村元	急傾斜地の崩壊	3	1	0
187	Ⅰ-0286	平成22年8月27日	第577号	王余魚沢１号	青森市浪岡		王余魚沢字北村元	急傾斜地の崩壊	2	1	1
188	Ⅰ-0287	平成22年8月27日	第577号	王余魚沢２号	青森市浪岡		王余魚沢字北村元	急傾斜地の崩壊	8	1	4
189	Ⅰ-0288	平成22年8月27日	第577号	王余魚沢３号	青森市浪岡		王余魚沢字村元	急傾斜地の崩壊	2	1	1
190	Ⅰ-0289	平成22年8月27日	第578号	相沢２号	青森市浪岡		相沢字村元	急傾斜地の崩壊	3	2	－
191	Ⅰ-0290	平成22年8月27日	第578号	相沢１号	青森市浪岡		相沢字村元	急傾斜地の崩壊	4	2	－
192	Ⅰ-0292	平成22年8月27日	第577号	目倉石１号	青森市浪岡		細野字目倉石	急傾斜地の崩壊	12	1	8
193	Ⅰ-0293	平成22年8月27日	第577号	目倉石２号	青森市浪岡		細野字二股	急傾斜地の崩壊	7	1	1
194	Ⅰ-0294	平成22年8月27日	第577号	目倉石３号	青森市浪岡		細野字目倉石	急傾斜地の崩壊	5	1	2
195	Ⅰ-0295	平成22年8月27日	第577号	一ツ森	青森市浪岡		細野字大沢	急傾斜地の崩壊	7	1	2
196	Ⅰ-1211	平成22年8月27日	第577号	県民の森１号	青森市浪岡		大釈迦字沢内沢	急傾斜地の崩壊	0	1	0
197	Ⅰ-1212	平成22年8月27日	第577号	前田１号	青森市浪岡		大釈迦字前田	急傾斜地の崩壊	0	1	0
198	Ⅰ-1213	平成22年8月27日	第577号	野尻	青森市浪岡		女鹿沢字野尻	急傾斜地の崩壊	48	1	0
199	Ⅱ-0058	平成22年8月27日	第577号	大釈迦２号	青森市浪岡		大釈迦字沢田	急傾斜地の崩壊	1	1	0
200	Ⅱ-0241	平成22年8月27日	第577号	県民の森２号	青森市浪岡		大釈迦字沢内沢	急傾斜地の崩壊	0	1	0

番号	危険箇所番号	公示年月日	告示番号	区域名	所在地			自然現象の種類	区域内の人家		
					郡・市	町・村	字		警戒区域	うち特別警戒区域	
									戸数	有:1 無:2	戸数
201	Ⅱ-0245	平成22年8月27日	第577号	上沢田	青森市浪岡		北中野字上沢田	急傾斜地の崩壊	1	1	0
202	Ⅱ-0246	平成22年8月27日	第577号	野木嶋	青森市浪岡		北中野字長沢	急傾斜地の崩壊	1	1	1
203	Ⅱ-0247	平成22年8月27日	第577号	大沢４号	青森市浪岡		細野字大沢	急傾斜地の崩壊	1	1	1
204	Ⅱ-0248	平成22年8月27日	第577号	大沢２号	青森市浪岡		細野字大沢	急傾斜地の崩壊	1	1	0
205	Ⅱ-0249	平成22年8月27日	第577号	大沢１号	青森市浪岡		細野字大沢	急傾斜地の崩壊	1	1	1
206	Ⅱ-0250	平成22年8月27日	第577号	大沢３号	青森市浪岡		細野字大沢	急傾斜地の崩壊	1	1	0
207	Ⅱ-0968	平成22年8月27日	第577号	北大２号	青森市浪岡		大釈迦字山田	急傾斜地の崩壊	2	1	0
208	Ⅱ-0969	平成22年8月27日	第577号	山本１号	青森市浪岡		徳才子字山本	急傾斜地の崩壊	2	1	0
209	Ⅱ-0970	平成22年8月27日	第577号	山本２号	青森市浪岡		徳才子字山本	急傾斜地の崩壊	2	1	0
210	Ⅱ-0971	平成22年8月27日	第577号	王余魚沢５号	青森市浪岡		王余魚沢字村元	急傾斜地の崩壊	2	1	0
211	Ⅱ-11006	平成22年8月27日	第577号	王余魚沢６号	青森市浪岡		王余魚沢字王余魚沢	急傾斜地の崩壊	1	1	1
212	Ⅱ-11007	平成22年8月27日	第577号	相沢４号	青森市浪岡		相沢字村元	急傾斜地の崩壊	1	1	1
213	Ⅱ-11008	平成22年8月27日	第577号	沢井	青森市浪岡		細野字村井	急傾斜地の崩壊	4	1	0
214	Ⅱ-11009	平成22年8月27日	第577号	田ノ沢	青森市浪岡		本郷字田ノ沢	急傾斜地の崩壊	1	1	1
215	Ⅱ-11010	平成22年8月27日	第577号	沢田９号	青森市浪岡		大釈迦字沢田	急傾斜地の崩壊	1	1	0
216	Ⅲ-0057	平成22年8月27日	第577号	大釈迦１号	青森市浪岡		大釈迦字沢井	急傾斜地の崩壊	0	1	0
217	Ⅲ-0060	平成22年8月27日	第577号	相沢３号	青森市浪岡		相沢字長井	急傾斜地の崩壊	0	1	0
218	人Ⅰ-0057	平成22年8月27日	第577号	中相沢	青森市浪岡		細野字沢井	急傾斜地の崩壊	0	1	0
219	人Ⅱ-0064	平成22年8月27日	第577号	沢田８号	青森市浪岡		大釈迦字沢田	急傾斜地の崩壊	2	1	1
220	砂-12	平成23年3月23日	第265号	浅虫	青森市		大字浅虫字山下	地滑り	0	2	－
221	砂-13	平成23年3月23日	第265号	居繰の滝	青森市		大字荒川字横倉	地滑り	0	2	－
222	201-Ⅰ-007	平成26年3月28日	第234号	小川平沢	青森市		大字滝沢字小川平	土石流	5	1	1
223	201-Ⅰ-013	平成26年3月28日	第235号	南駒田沢	青森市		大字入内字駒田	土石流	9	2	－
224	Ⅰ-0001	平成26年3月28日	第234号	鶴ケ坂５号	青森市		大字鶴ケ坂字山本	急傾斜地の崩壊	9	1	0
225	Ⅰ-0004	平成26年3月28日	第234号	鶴ケ坂	青森市		大字鶴ケ坂字田川	急傾斜地の崩壊	13	1	3
226	Ⅰ-0005	平成26年3月28日	第234号	鶴ケ坂２号	青森市		大字鶴ケ坂字川合	急傾斜地の崩壊	13	1	0
227	Ⅰ-0006	平成26年3月28日	第234号	鶴ケ坂７号	青森市		大字鶴ケ坂字早稲田	急傾斜地の崩壊	10	1	1
228	Ⅰ-0007	平成26年3月28日	第234号	鶴ケ坂３号	青森市		大字鶴ケ坂字田川	急傾斜地の崩壊	17	1	1
229	Ⅰ-0009	平成26年3月28日	第235号	旗野台団地１号	青森市		大字新城字山田	急傾斜地の崩壊	5	2	－
230	Ⅰ-0014	平成26年3月28日	第234号	平岡１号	青森市		大字新城字平岡	急傾斜地の崩壊	28	1	0
231	Ⅰ-0026	平成26年3月28日	第234号	大柳辺	青森市		大字野沢字川部	急傾斜地の崩壊	14	1	1
232	Ⅰ-0031	平成26年3月28日	第234号	幸畑１号	青森市		幸畑三丁目	急傾斜地の崩壊	6	1	0
233	Ⅰ-0032	平成26年3月28日	第234号	幸畑２号	青森市		大字幸畑字阿部野	急傾斜地の崩壊	9	1	0
234	Ⅰ-0036	平成26年3月28日	第234号	鈴森２号	青森市		大字野内字鈴森	急傾斜地の崩壊	8	1	1
235	Ⅰ-0037	平成26年3月28日	第234号	浦島	青森市		大字野内字浦島	急傾斜地の崩壊	57	1	12
236	Ⅰ-0039	平成26年3月28日	第234号	浜田１号	青森市		大字久栗坂字浜田	急傾斜地の崩壊	6	1	4
237	Ⅰ-0043	平成26年3月28日	第234号	久栗坂	青森市		大字久栗坂字山辺	急傾斜地の崩壊	9	1	4
238	Ⅰ-0044	平成26年3月28日	第234号	浅虫３号	青森市		大字浅虫字山下	急傾斜地の崩壊	4	1	4
239	Ⅰ-0046	平成26年3月28日	第234号	蛍谷	青森市		大字浅虫字蛍谷	急傾斜地の崩壊	173	1	54
240	Ⅰ-0052	平成26年3月28日	第234号	坂本	青森市		大字浅虫字坂本	急傾斜地の崩壊	16	1	6
241	Ⅱ-0004	平成26年3月28日	第234号	旗野台団地２号	青森市		大字新城字山田	急傾斜地の崩壊	1	1	0
242	Ⅱ-0006	平成26年3月28日	第234号	旗野台団地４号	青森市		大字新城字山田	急傾斜地の崩壊	13	1	1
243	Ⅱ-0010	平成26年3月28日	第234号	山田５号	青森市		大字新城字山田	急傾斜地の崩壊	3	1	0
244	人Ⅰ-0001	平成26年3月28日	第234号	平岡５号	青森市		大字新城字平岡	急傾斜地の崩壊	9	1	6
245	人Ⅰ-0003	平成26年3月28日	第234号	平岡６号	青森市		大字新城字平岡	急傾斜地の崩壊	23	1	0
246	人Ⅱ-0001	平成26年3月28日	第234号	旗野台団地５号	青森市		大字新城字山田	急傾斜地の崩壊	3	1	0
247	人Ⅱ-0014	平成26年3月28日	第235号	岩渡２号	青森市		大字岩渡字熊沢	急傾斜地の崩壊	1	2	－
248	301-Ⅰ-002	平成20年3月17日	第207号	家岸沢１号	東津軽郡	平内町	大字松野木字家岸	土石流	4	1	0
249	301-Ⅰ-003	平成20年3月17日	第207号	内童子渡沢	東津軽郡	平内町	大字松野木字家岸	土石流	38	1	0
250	301-Ⅰ-004	平成20年3月17日	第207号	深沢１号	東津軽郡	平内町	大字外童子字滝ノ沢	土石流	16	1	0
251	301-Ⅰ-005	平成20年3月17日	第207号	基一郎沢	東津軽郡	平内町	大字外童子字滝ノ沢	土石流	2	1	0
252	301-Ⅰ-006	平成20年3月17日	第207号	北大和山沢	東津軽郡	平内町	大字外童子字滝ノ沢	土石流	2	1	0

番号	危険箇所番号	公示年月日	告示番号	区域名	所在地			自然現象の種類	区域内の人家		
					郡・市	町・村	字		警戒区域	うち特別警戒区域	
									戸数	有:1 無:2	戸数
253	301-Ⅰ-007	平成20年3月17日	第207号	家岸沢２号	東津軽郡	平内町	大字田茂木字家岸	土石流	12	1	0
254	301-Ⅰ-008	平成20年3月17日	第207号	稗田沢１号	東津軽郡	平内町	大字中野字稗田沢	土石流	10	1	0
255	301-Ⅰ-009	平成20年3月17日	第207号	南稗田沢	東津軽郡	平内町	大字中野字稗田沢	土石流	8	1	0
256	301-Ⅰ-010	平成20年3月17日	第207号	家ノ下沢	東津軽郡	平内町	大字中野字堤ヶ沢	土石流	8	1	0
257	301-Ⅰ-011	平成20年3月17日	第208号	水ケ沢	東津軽郡	平内町	大字小豆沢字茂浦沢	土石流	0	2	－
258	301-Ⅰ-014	平成20年3月17日	第208号	雷電林沢１号	東津軽郡	平内町	大字浅所字浅所	土石流	31	2	－
259	301-Ⅰ-019	平成20年3月17日	第208号	野内畑沢１号	東津軽郡	平内町	大字東田沢字野内畑	土石流	1	2	－
260	301-Ⅰ-021	平成20年3月17日	第207号	南稲生沢	東津軽郡	平内町	大字稲生字深沢	土石流	5	1	0
261	301-Ⅰ-022	平成20年3月17日	第207号	浦田沢	東津軽郡	平内町	大字茂浦字後菟	土石流	15	1	0
262	301-Ⅰ-023	平成20年3月17日	第207号	西月泊沢	東津軽郡	平内町	大字茂浦字月泊	土石流	0	1	0
263	301-Ⅰ-024	平成20年3月17日	第207号	月泊沢	東津軽郡	平内町	大字茂浦字月泊	土石流	0	1	0
264	301-Ⅰ-025	平成20年3月17日	第207号	東月泊沢	東津軽郡	平内町	大字茂浦字月泊	土石流	0	1	0
265	301-Ⅰ-026	平成20年3月17日	第208号	茂浦沢	東津軽郡	平内町	大字茂浦字茂浦	土石流	18	2	－
266	301-Ⅰ-028	平成20年3月17日	第207号	里の沢	東津軽郡	平内町	大字浪打字深沢	土石流	3	1	0
267	301-Ⅰ-029	平成20年3月17日	第207号	浪打沢	東津軽郡	平内町	大字浪打字深沢	土石流	5	1	0
268	301-Ⅰ-030	平成20年3月17日	第207号	深沢２号	東津軽郡	平内町	大字浪打字深沢	土石流	12	1	0
269	301-Ⅰ-031	平成20年3月17日	第207号	深沢３号	東津軽郡	平内町	大字浪打字深沢	土石流	0	1	0
270	301-Ⅱ-002	平成20年3月17日	第207号	観音沢	東津軽郡	平内町	大字小湊字山館	土石流	0	1	0
271	301-Ⅱ-003	平成20年3月17日	第208号	北観音沢	東津軽郡	平内町	大字小湊字山館	土石流	1	2	－
272	301-Ⅱ-006	平成20年3月17日	第208号	東立石子沢２号	東津軽郡	平内町	大字東田沢字小湊越	土石流	2	2	－
273	301-Ⅱ-007	平成20年3月17日	第208号	野内畑沢２号	東津軽郡	平内町	大字東田沢字野内畑前田	土石流	2	2	－
274	301-Ⅱ-008	平成20年3月17日	第208号	田沢	東津軽郡	平内町	大字東田沢字小舘	土石流	3	2	－
275	301-Ⅱ-009	平成20年3月17日	第207号	南椿山沢	東津軽郡	平内町	大字東田沢字横峰	土石流	2	1	0
276	301-Ⅱ-010	平成20年3月17日	第207号	椿山沢１号	東津軽郡	平内町	大字東田沢字横峰	土石流	6	1	0
277	301-Ⅱ-011	平成20年3月17日	第208号	横峰沢	東津軽郡	平内町	大字東田沢字小湊越	土石流	0	2	－
278	301-Ⅱ-012	平成20年3月17日	第207号	西茂浦沢１号	東津軽郡	平内町	大字茂浦字月泊	土石流	3	1	0
279	301-Ⅱ-013	平成20年3月17日	第208号	深沢４号	東津軽郡	平内町	大字浪打字深沢	土石流	1	2	－
280	301-Ⅱ-014	平成20年3月17日	第207号	土屋沢	東津軽郡	平内町	大字土屋字鍵懸	土石流	0	1	0
281	301-Ⅲ-001	平成20年3月17日	第208号	助平井沢	東津軽郡	平内町	大字小湊字山館	土石流	0	2	－
282	301-Ⅲ-002	平成20年3月17日	第207号	西家ノ下沢２号	東津軽郡	平内町	大字小湊字外ノ沢	土石流	0	1	0
283	301-Ⅲ-003	平成20年3月17日	第207号	高森沢１号	東津軽郡	平内町	大字山口字高森	土石流	0	1	0
284	301-Ⅲ-004	平成20年3月17日	第208号	東立石子沢３号	東津軽郡	平内町	大字山口字高森	土石流	0	2	－
285	301-Ⅲ-005	平成20年3月17日	第207号	高森沢２号	東津軽郡	平内町	大字山口字高森	土石流	0	1	0
286	301-Ⅲ-006	平成20年3月17日	第207号	稗田沢２号	東津軽郡	平内町	大字中野字堤ヶ沢	土石流	0	1	0
287	301-Ⅲ-007	平成20年3月17日	第207号	芝浦沢１号	東津軽郡	平内町	大字小豆沢字茂浦沢	土石流	0	1	0
288	301-Ⅲ-008	平成20年3月17日	第207号	椿山沢	東津軽郡	平内町	大字小豆沢字茂浦沢	土石流	0	1	0
289	301-Ⅲ-009	平成20年3月17日	第208号	芝浦沢２号	東津軽郡	平内町	大字小豆沢字茂浦沢	土石流	0	2	－
290	301-Ⅲ-010	平成20年3月17日	第208号	西茂浦沢２号	東津軽郡	平内町	大字小豆沢字茂浦沢	土石流	0	2	－
291	301-Ⅲ-011	平成20年3月17日	第207号	深沢５号	東津軽郡	平内町	大字小豆沢字茂浦沢	土石流	0	1	0
292	301-Ⅲ-012	平成20年3月17日	第207号	土屋沢２号	東津軽郡	平内町	大字盛田字石神	土石流	0	1	0
293	301-Ⅲ-013	平成20年3月17日	第208号	石神沢	東津軽郡	平内町	大字盛田字塚ノ越	土石流	0	2	－
294	301-Ⅲ-014	平成20年3月17日	第208号	雷電林沢２号	東津軽郡	平内町	大字福館字雷電林	土石流	0	2	－
295	Ⅰ-0053	平成20年3月17日	第207号	鍵懸１号	東津軽郡	平内町	大字土屋字鍵懸	急傾斜地の崩壊	11	1	9
296	Ⅰ-0054	平成20年3月17日	第207号	鍵懸２号	東津軽郡	平内町	大字土屋字鍵懸	急傾斜地の崩壊	2	1	0
297	Ⅰ-0055	平成20年3月17日	第207号	鍵懸３号	東津軽郡	平内町	大字土屋字鍵懸	急傾斜地の崩壊	0	1	0
298	Ⅰ-0056	平成20年3月17日	第207号	土屋１号	東津軽郡	平内町	大字土屋字淀川	急傾斜地の崩壊	8	1	1
299	Ⅰ-0057	平成20年3月17日	第207号	カヌカ沢	東津軽郡	平内町	大字土屋字カヌカ沢	急傾斜地の崩壊	2	1	1
300	Ⅰ-0058	平成20年3月17日	第207号	浪打２号	東津軽郡	平内町	大字浪打字深沢	急傾斜地の崩壊	8	1	3
301	Ⅰ-0059	平成20年3月17日	第207号	浪打	東津軽郡	平内町	大字浪打字深沢	急傾斜地の崩壊	11	1	2
302	Ⅰ-0060	平成20年3月17日	第208号	山口	東津軽郡	平内町	大字山口字山口	急傾斜地の崩壊	3	2	－
303	Ⅰ-0061	平成20年3月17日	第207号	小豆沢	東津軽郡	平内町	大字小豆沢字茂浦沢	急傾斜地の崩壊	16	1	0
304	Ⅰ-0062	平成20年3月17日	第207号	小湊	東津軽郡	平内町	大字小湊字和田	急傾斜地の崩壊	4	1	4
305	Ⅰ-0063	平成20年3月17日	第208号	清水川２号	東津軽郡	平内町	大字清水川字和山	急傾斜地の崩壊	3	2	－

番号	危険箇所番号	公示年月日	告示番号	区域名	所在地			自然現象の種類	区域内の人家		
					郡・市	町・村	字		警戒区域	うち特別警戒区域	
									戸数	有:1 無:2	戸数
306	Ⅰ-0064	平成20年3月17日	第208号	清水川	東津軽郡	平内町	大字清水川字道巣	急傾斜地の崩壊	12	2	−
307	Ⅰ-0065	平成20年3月17日	第207号	口広２号	東津軽郡	平内町	大字清水川字道巣	急傾斜地の崩壊	6	1	2
308	Ⅰ-0066	平成20年3月17日	第207号	口広	東津軽郡	平内町	大字口広字左エ門次郎	急傾斜地の崩壊	3	1	0
309	Ⅰ-0068	平成20年3月17日	第207号	福島	東津軽郡	平内町	大字福島字福島	急傾斜地の崩壊	6	1	4
310	Ⅰ-0072	平成20年3月17日	第207号	東滝	東津軽郡	平内町	大字東滝字間木	急傾斜地の崩壊	46	1	7
311	Ⅰ-0074	平成20年3月17日	第207号	東滝２号	東津軽郡	平内町	大字東滝字滝	急傾斜地の崩壊	4	1	0
312	Ⅰ-0075	平成20年3月17日	第207号	立石子	東津軽郡	平内町	大字東田沢字小湊越	急傾斜地の崩壊	9	1	7
313	Ⅰ-0076	平成20年3月17日	第208号	東田沢２号	東津軽郡	平内町	大字東田沢字田沢	急傾斜地の崩壊	3	2	−
314	Ⅰ-0078	平成20年3月17日	第207号	東田沢３号	東津軽郡	平内町	大字東田沢字横峰	急傾斜地の崩壊	12	1	6
315	Ⅰ-0079	平成20年3月17日	第207号	久慈ノ浜	東津軽郡	平内町	大字東田沢字横峰	急傾斜地の崩壊	7	1	3
316	Ⅰ-0080	平成20年3月17日	第207号	稲生１号	東津軽郡	平内町	大字稲生字稲生	急傾斜地の崩壊	5	1	1
317	Ⅰ-0081	平成20年3月17日	第207号	稲生２号	東津軽郡	平内町	大字稲生字稲生	急傾斜地の崩壊	0	1	0
318	Ⅰ-0082	平成20年3月17日	第207号	稲生３号	東津軽郡	平内町	大字稲生字深沢	急傾斜地の崩壊	2	1	2
319	Ⅰ-0083	平成20年3月17日	第207号	浦田１号	東津軽郡	平内町	大字茂浦字後菟	急傾斜地の崩壊	0	1	0
320	Ⅰ-0085	平成20年3月17日	第207号	浦田３号	東津軽郡	平内町	大字茂浦字浦田	急傾斜地の崩壊	13	1	6
321	Ⅰ-0086	平成20年3月17日	第207号	観音崎１号	東津軽郡	平内町	大字茂浦字釜場	急傾斜地の崩壊	4	1	2
322	Ⅰ-0087	平成20年3月17日	第207号	観音崎２号	東津軽郡	平内町	大字茂浦字馬屋尻	急傾斜地の崩壊	4	1	3
323	Ⅰ-0089	平成20年3月17日	第207号	茂浦２号	東津軽郡	平内町	大字茂浦字茂浦	急傾斜地の崩壊	6	1	0
324	Ⅰ-0091	平成20年3月17日	第207号	外ノ沢	東津軽郡	平内町	大字小湊字薬師堂	急傾斜地の崩壊	0	1	0
325	Ⅰ-1181	平成20年3月17日	第207号	大和山	東津軽郡	平内町	大字外童子字滝ノ沢	急傾斜地の崩壊	1	1	0
326	Ⅱ-0041	平成20年3月17日	第207号	浪打３号	東津軽郡	平内町	大字浪打字深沢	急傾斜地の崩壊	1	1	1
327	Ⅱ-0044	平成20年3月17日	第207号	中野１号	東津軽郡	平内町	大字中野字稗田沢	急傾斜地の崩壊	1	1	1
328	Ⅱ-0045	平成20年3月17日	第207号	中野２号	東津軽郡	平内町	大字中野字稗田沢	急傾斜地の崩壊	3	1	1
329	Ⅱ-0046	平成20年3月17日	第207号	中野３号	東津軽郡	平内町	大字中野字家の下	急傾斜地の崩壊	1	1	0
330	Ⅱ-0047	平成20年3月17日	第207号	小豆沢２号	東津軽郡	平内町	大字小豆沢字茂浦沢	急傾斜地の崩壊	1	1	1
331	Ⅱ-0048	平成20年3月17日	第207号	山口２号	東津軽郡	平内町	大字山口字小沢	急傾斜地の崩壊	2	1	1
332	Ⅱ-0049	平成20年3月17日	第207号	山口３号	東津軽郡	平内町	大字山口字山口	急傾斜地の崩壊	2	1	0
333	Ⅱ-0050	平成20年3月17日	第207号	山口４号	東津軽郡	平内町	大字山口字堤ヶ沢	急傾斜地の崩壊	1	1	1
334	Ⅱ-0051	平成20年3月17日	第207号	口広３号	東津軽郡	平内町	大字清水川字道巣	急傾斜地の崩壊	0	1	0
335	Ⅱ-0052	平成20年3月17日	第207号	口広４号	東津軽郡	平内町	大字清水川字水須	急傾斜地の崩壊	1	1	1
336	Ⅱ-0053	平成20年3月17日	第207号	狩場沢１号	東津軽郡	平内町	大字狩場沢字堀差	急傾斜地の崩壊	1	1	1
337	Ⅱ-0054	平成20年3月17日	第207号	狩場沢２号	東津軽郡	平内町	大字狩場沢字堀差	急傾斜地の崩壊	0	1	0
338	Ⅱ-0055	平成20年3月17日	第207号	狩場沢３号	東津軽郡	平内町	大字狩場沢字白畑	急傾斜地の崩壊	1	1	1
339	Ⅱ-0056	平成20年3月17日	第207号	福館１号	東津軽郡	平内町	大字福館字福館	急傾斜地の崩壊	2	1	0
340	Ⅱ-0057	平成20年3月17日	第207号	福館２号	東津軽郡	平内町	大字福館字福館	急傾斜地の崩壊	0	1	0
341	Ⅱ-0059	平成20年3月17日	第207号	野内畑１号	東津軽郡	平内町	大字東田沢字野内畑前田	急傾斜地の崩壊	1	1	0
342	Ⅱ-0060	平成20年3月17日	第207号	野内畑２号	東津軽郡	平内町	大字東田沢字野内畑	急傾斜地の崩壊	1	1	1
343	Ⅱ-0061	平成20年3月17日	第207号	野内畑３号	東津軽郡	平内町	大字東田沢字野内畑	急傾斜地の崩壊	1	1	1
344	Ⅱ-0063	平成20年3月17日	第207号	稲生４号	東津軽郡	平内町	大字稲生字稲生	急傾斜地の崩壊	1	1	1
345	Ⅱ-0065	平成20年3月17日	第207号	茂浦６号	東津軽郡	平内町	大字茂浦字九艘前	急傾斜地の崩壊	2	1	2
346	Ⅱ-0066	平成20年3月17日	第207号	茂浦３号	東津軽郡	平内町	大字茂浦字浦田	急傾斜地の崩壊	3	1	2
347	Ⅱ-0067	平成20年3月17日	第207号	茂浦４号	東津軽郡	平内町	大字茂浦字馬屋尻	急傾斜地の崩壊	3	1	2
348	Ⅱ-0068	平成20年3月17日	第207号	茂浦５号	東津軽郡	平内町	大字茂浦字茂浦	急傾斜地の崩壊	4	1	0
349	Ⅱ-0069	平成20年3月17日	第207号	内童子	東津軽郡	平内町	大字内童子字家岸	急傾斜地の崩壊	0	1	0
350	Ⅱ-0940	平成20年3月17日	第207号	東滝３号	東津軽郡	平内町	大字東滝字滝	急傾斜地の崩壊	2	1	0
351	Ⅲ-0010	平成20年3月17日	第207号	浪打５号	東津軽郡	平内町	大字浪打字深沢	急傾斜地の崩壊	0	1	0
352	Ⅲ-0011	平成20年3月17日	第207号	中野４号	東津軽郡	平内町	大字中野字堤ヶ沢	急傾斜地の崩壊	0	1	0
353	Ⅲ-0012	平成20年3月17日	第207号	中野５号	東津軽郡	平内町	大字小豆沢字茂浦沢	急傾斜地の崩壊	1	1	0
354	Ⅲ-0013	平成20年3月17日	第207号	雷電林２号	東津軽郡	平内町	大字福館字雷電林	急傾斜地の崩壊	1	1	0
355	人Ⅱ-0019	平成20年3月17日	第207号	久慈	東津軽郡	平内町	大字稲生字久慈	急傾斜地の崩壊	0	1	0
356	農-04	平成23年3月23日	第265号	葛派平	東津軽郡	平内町	大字外童子字葛派平	地滑り	0	2	−
357	301-Ⅰ-012	平成27年11月2日	第770号	塚ノ越沢１号	東津軽郡	平内町	大字盛田字堤ヶ沢	土石流	0	2	−
358	301-Ⅰ-013	平成27年11月2日	第770号	塚ノ越沢２号	東津軽郡	平内町	大字盛田字堤ヶ沢	土石流	0	2	−

番号	危険箇所番号	公示年月日	告示番号	区域名	所在地			自然現象の種類	区域内の人家		
					郡・市	町・村	字		警戒区域	うち特別警戒区域	
									戸数	有:1 無:2	戸数
359	301-Ⅰ-015	平成27年11月2日	第770号	右間木沢	東津軽郡	平内町	大字東滝字鷲ノ沢	土石流	1	2	−
360	301-Ⅰ-016	平成27年11月2日	第770号	左間木沢	東津軽郡	平内町	大字東滝字鷲ノ沢	土石流	0	2	−
361	301-Ⅰ-017	平成27年11月2日	第770号	北間木沢	東津軽郡	平内町	大字東滝字間木	土石流	22	2	−
362	301-Ⅰ-018	平成27年11月2日	第770号	東立石子沢１号	東津軽郡	平内町	大字東田沢字三ツ角	土石流	0	2	−
363	301-Ⅰ-020	平成27年11月2日	第770号	稲生沢	東津軽郡	平内町	大字稲生字稲生	土石流	15	2	−
364	301-Ⅰ-027	平成27年11月2日	第769号	東茂浦沢	東津軽郡	平内町	大字茂浦字茂浦	土石流	47	1	0
365	301-Ⅰ-032	平成27年11月2日	第770号	南深沢	東津軽郡	平内町	大字土屋字大石平	土石流	4	2	−
366	301-Ⅰ-033	平成27年11月2日	第769号	北土屋沢	東津軽郡	平内町	大字土屋字鍵懸	土石流	4	1	0
367	301-Ⅱ-004	平成27年11月2日	第769号	西家ノ下沢１号	東津軽郡	平内町	大字中野字大石平	土石流	1	1	0
368	301-Ⅱ-005	平成27年11月2日	第769号	中野大石平沢	東津軽郡	平内町	大字中野字大石平	土石流	1	1	0
369	Ⅰ-0067	平成27年11月2日	第769号	堤ヶ沢	東津軽郡	平内町	大字盛田字堤ヶ沢	急傾斜地の崩壊	0	1	0
370	Ⅰ-0069	平成27年11月2日	第769号	雷電林１号	東津軽郡	平内町	大字浅所字浅所	急傾斜地の崩壊	18	1	6
371	Ⅰ-0070	平成27年11月2日	第769号	浅所２号	東津軽郡	平内町	大字浅所字浅所	急傾斜地の崩壊	17	1	1
372	Ⅰ-0071	平成27年11月2日	第769号	浅所	東津軽郡	平内町	大字東滝字間木	急傾斜地の崩壊	48	1	5
373	Ⅰ-0077	平成27年11月2日	第769号	東田沢	東津軽郡	平内町	大字東田沢字小館	急傾斜地の崩壊	18	1	2
374	Ⅰ-0084	平成27年11月2日	第769号	浦田２号	東津軽郡	平内町	大字茂浦字月泊	急傾斜地の崩壊	5	1	3
375	Ⅰ-0088	平成27年11月2日	第769号	茂浦	東津軽郡	平内町	大字茂浦字茂浦	急傾斜地の崩壊	15	1	9
376	Ⅰ-0090	平成27年11月2日	第769号	家ノ下	東津軽郡	平内町	大字中野字家の下	急傾斜地の崩壊	1	1	0
377	Ⅱ-0042	平成27年11月2日	第769号	浪打４号	東津軽郡	平内町	大字浪打字深沢	急傾斜地の崩壊	6	1	3
378	Ⅱ-0058	平成27年11月2日	第769号	小館	東津軽郡	平内町	大字東田沢字田沢	急傾斜地の崩壊	3	1	0
379	Ⅱ-0064	平成27年11月2日	第769号	稲生５号	東津軽郡	平内町	大字稲生字稲生	急傾斜地の崩壊	7	1	4
380	303-Ⅰ-001	平成22年7月7日	第597号	五所塚川	東津軽郡	今別町	奥平部字奥村元	土石流	3	1	3
381	303-Ⅰ-002	平成22年7月7日	第598号	金堀沢	東津軽郡	今別町	奥平部字村元道添	土石流	0	2	−
382	303-Ⅰ-003	平成22年7月7日	第597号	弁天崎沢	東津軽郡	今別町	砂ヶ森字赤根沢	土石流	3	1	0
383	303-Ⅰ-004	平成22年7月7日	第598号	神社の沢	東津軽郡	今別町	砂ヶ森字砂村元	土石流	3	2	−
384	303-Ⅰ-005	平成22年7月7日	第598号	砂ヶ森川	東津軽郡	今別町	砂ヶ森字砂村元	土石流	0	2	−
385	303-Ⅰ-006	平成22年7月7日	第598号	水蛇の沢	東津軽郡	今別町	砂ヶ森字砂村元	土石流	5	2	−
386	303-Ⅰ-007	平成22年7月7日	第597号	下山崎沢	東津軽郡	今別町	砂ヶ森字砂村元	土石流	1	1	0
387	303-Ⅰ-008	平成22年7月7日	第597号	袰月川	東津軽郡	今別町	袰月字袰村元	土石流	8	1	0
388	303-Ⅰ-009	平成22年7月7日	第597号	一本木沢	東津軽郡	今別町	袰月字袰村元	土石流	5	1	3
389	303-Ⅰ-010	平成22年7月7日	第597号	北大泊沢	東津軽郡	今別町	大泊字鋳釜	土石流	13	1	0
390	303-Ⅰ-011	平成22年7月7日	第598号	南大泊沢	東津軽郡	今別町	大泊字上野	土石流	1	2	−
391	303-Ⅰ-012	平成22年7月7日	第597号	北与茂内沢	東津軽郡	今別町	大泊字上野	土石流	0	1	0
392	303-Ⅰ-013	平成22年7月7日	第598号	与茂内右沢	東津軽郡	今別町	大泊字与茂内	土石流	17	2	−
393	303-Ⅰ-014	平成22年7月7日	第597号	勇沢	東津軽郡	今別町	大川平字深沢	土石流	5	1	0
394	303-Ⅰ-015	平成22年7月7日	第597号	南又沢	東津軽郡	今別町	大川平字深沢	土石流	5	1	0
395	303-Ⅰ-016	平成22年7月7日	第597号	変電所の沢	東津軽郡	今別町	大川平字熊沢	土石流	0	1	0
396	303-Ⅰ-017	平成22年7月7日	第597号	南大川平沢	東津軽郡	今別町	大川平字熊沢	土石流	10	1	0
397	303-Ⅰ-018-1	平成22年7月7日	第597号	第一中大川平沢	東津軽郡	今別町	大川平字熊沢	土石流	21	1	0
398	303-Ⅰ-018-2	平成22年7月7日	第597号	第二中大川平沢	東津軽郡	今別町	大川平字熊沢	土石流	25	1	0
399	303-Ⅰ-018-3	平成22年7月7日	第597号	第三中大川平沢	東津軽郡	今別町	大川平字熊沢	土石流	27	1	0
400	303-Ⅰ-019	平成22年7月7日	第597号	北大川平沢	東津軽郡	今別町	大川平字村元	土石流	82	1	0
401	303-Ⅰ-020	平成22年7月7日	第598号	上大川平沢	東津軽郡	今別町	大川平字村元	土石流	31	2	−
402	303-Ⅰ-021	平成22年7月7日	第598号	中沢	東津軽郡	今別町	今別字中沢	土石流	2	2	−
403	303-Ⅰ-022	平成22年7月7日	第597号	南今別川	東津軽郡	今別町	今別字中沢	土石流	39	1	0
404	303-Ⅰ-023	平成22年7月7日	第597号	中今別川	東津軽郡	今別町	今別字中沢	土石流	10	1	0
405	303-Ⅰ-024	平成22年7月7日	第597号	北今別川	東津軽郡	今別町	今別字中沢	土石流	20	1	0
406	303-Ⅰ-025	平成22年7月7日	第597号	西田沢	東津軽郡	今別町	今別字西田	土石流	51	1	0
407	303-Ⅱ-001	平成22年7月7日	第597号	砥石沢	東津軽郡	今別町	奥平部字砥石	土石流	1	1	0
408	303-Ⅱ-002	平成22年7月7日	第597号	東奥平部沢	東津軽郡	今別町	奥平部字村元道添	土石流	2	1	0
409	303-Ⅱ-003	平成22年7月7日	第598号	中大泊沢	東津軽郡	今別町	大泊字上野	土石流	0	2	−
410	303-Ⅱ-004	平成22年7月7日	第597号	北母沢	東津軽郡	今別町	大川平字母沢	土石流	1	1	0
411	303-Ⅱ-005	平成22年7月7日	第598号	与四郎沢	東津軽郡	今別町	大川平字与次郎沢	土石流	1	2	−

番号	危険箇所番号	公示年月日	告示番号	区域名	所在地			自然現象の種類	区域内の人家		
					郡・市	町・村	字		警戒区域	うち特別警戒区域	
									戸数	有:1 無:2	戸数
412	303-Ⅱ-006	平成22年7月7日	第598号	北二股沢	東津軽郡	今別町	大川平字深沢	土石流	0	2	−
413	Ⅰ-0104	平成22年7月7日	第597号	二ツ石１号	東津軽郡	今別町	浜名字二ツ石	急傾斜地の崩壊	4	1	3
414	Ⅰ-0105	平成22年7月7日	第597号	今別２号	東津軽郡	今別町	今別字今別	急傾斜地の崩壊	2	1	0
415	Ⅰ-0106	平成22年7月7日	第597号	今別１号	東津軽郡	今別町	今別字今別	急傾斜地の崩壊	7	1	0
416	Ⅰ-0107	平成22年7月7日	第597号	山崎	東津軽郡	今別町	山崎字山元	急傾斜地の崩壊	3	1	0
417	Ⅰ-0108	平成22年7月7日	第597号	与茂内１号	東津軽郡	今別町	大泊字与茂内	急傾斜地の崩壊	9	1	0
418	Ⅰ-0109	平成22年7月7日	第597号	大村元１号	東津軽郡	今別町	大泊字大村元	急傾斜地の崩壊	33	1	0
419	Ⅰ-0110	平成22年7月7日	第597号	大村元２号	東津軽郡	今別町	大泊字大村元	急傾斜地の崩壊	4	1	1
420	Ⅰ-0111-1	平成22年7月7日	第597号	鋳釜１号	東津軽郡	今別町	大泊字鋳釜	急傾斜地の崩壊	9	1	0
421	Ⅰ-0111-2	平成22年7月7日	第597号	鋳釜２号	東津軽郡	今別町	大泊字鋳釜	急傾斜地の崩壊	2	1	0
422	Ⅰ-0113	平成22年7月7日	第597号	袰月３号	東津軽郡	今別町	袰月字袰村元	急傾斜地の崩壊	3	1	2
423	Ⅰ-0114-1	平成22年7月7日	第597号	袰月１号	東津軽郡	今別町	袰月字袰村元	急傾斜地の崩壊	24	1	0
424	Ⅰ-0114-2	平成22年7月7日	第597号	袰月７号	東津軽郡	今別町	袰月字袰村元	急傾斜地の崩壊	5	1	3
425	Ⅰ-0115	平成22年7月7日	第597号	袰月２号	東津軽郡	今別町	袰月字袰村元	急傾斜地の崩壊	3	1	0
426	Ⅰ-0116	平成22年7月7日	第597号	袰月５号	東津軽郡	今別町	袰月字村下	急傾斜地の崩壊	0	1	0
427	Ⅰ-0117-1	平成22年7月7日	第597号	砂ヶ森１号	東津軽郡	今別町	砂ヶ森字砂村元	急傾斜地の崩壊	6	1	4
428	Ⅰ-0117-2	平成22年7月7日	第597号	砂ヶ森２号	東津軽郡	今別町	砂ヶ森字下山崎	急傾斜地の崩壊	1	1	0
429	Ⅰ-0117-3	平成22年7月7日	第597号	砂ヶ森３号	東津軽郡	今別町	砂ヶ森字砂村元	急傾斜地の崩壊	10	1	0
430	Ⅰ-0117-4	平成22年7月7日	第597号	砂ヶ森４号	東津軽郡	今別町	砂ヶ森字砂村元	急傾斜地の崩壊	28	1	7
431	Ⅰ-0120-1	平成22年7月7日	第597号	奥平部３号	東津軽郡	今別町	奥平部字村元道添	急傾斜地の崩壊	10	1	0
432	Ⅰ-0120-2	平成22年7月7日	第597号	奥平部４号	東津軽郡	今別町	奥平部字村元道添	急傾斜地の崩壊	2	1	0
433	Ⅰ-0121	平成22年7月7日	第597号	奥平部１号	東津軽郡	今別町	奥平部字村元道添	急傾斜地の崩壊	4	1	0
434	Ⅰ-0122	平成22年7月7日	第597号	奥平部２号	東津軽郡	今別町	奥平部字村元道添	急傾斜地の崩壊	4	1	0
435	Ⅰ-0123	平成22年7月7日	第597号	奥村元	東津軽郡	今別町	奥平部字奥村元	急傾斜地の崩壊	27	1	1
436	Ⅰ-0124	平成22年7月7日	第597号	奥村元２号	東津軽郡	今別町	奥平部字砥石	急傾斜地の崩壊	8	1	3
437	Ⅰ-0125	平成22年7月7日	第597号	中沢１号	東津軽郡	今別町	今別字中沢	急傾斜地の崩壊	7	1	4
438	Ⅰ-0126	平成22年7月7日	第597号	深沢	東津軽郡	今別町	大川平字深沢	急傾斜地の崩壊	2	1	0
439	Ⅰ-1189	平成22年7月7日	第597号	袰月４号	東津軽郡	今別町	袰月字村下	急傾斜地の崩壊	0	1	0
440	Ⅱ-0076	平成22年7月7日	第597号	二ツ石２号	東津軽郡	今別町	浜名字二ツ石	急傾斜地の崩壊	4	1	0
441	Ⅱ-0077	平成22年7月7日	第597号	山元１号	東津軽郡	今別町	山崎字山元	急傾斜地の崩壊	1	1	0
442	Ⅱ-0078	平成22年7月7日	第597号	山元２号	東津軽郡	今別町	山崎字山元	急傾斜地の崩壊	0	1	0
443	Ⅱ-0079	平成22年7月7日	第597号	与茂内２号	東津軽郡	今別町	大泊字与茂内	急傾斜地の崩壊	2	1	2
444	Ⅱ-0080	平成22年7月7日	第597号	与茂内３号	東津軽郡	今別町	大泊字与茂内	急傾斜地の崩壊	2	1	1
445	Ⅱ-0081	平成22年7月7日	第597号	鋳釜３号	東津軽郡	今別町	大泊字鋳釜	急傾斜地の崩壊	1	1	0
446	Ⅱ-0082	平成22年7月7日	第597号	鋳釜４号	東津軽郡	今別町	袰月字鋳釜崎	急傾斜地の崩壊	0	1	0
447	Ⅱ-0084	平成22年7月7日	第598号	綱不知	東津軽郡	今別町	奥平部字砥石	急傾斜地の崩壊	1	2	−
448	Ⅱ-0085	平成22年7月7日	第597号	中沢３号	東津軽郡	今別町	今別字西田	急傾斜地の崩壊	1	1	1
449	Ⅱ-0086	平成22年7月7日	第597号	中沢４号	東津軽郡	今別町	今別字今別	急傾斜地の崩壊	3	1	0
450	Ⅱ-0087	平成22年7月7日	第597号	中沢５号	東津軽郡	今別町	今別字中沢	急傾斜地の崩壊	1	1	1
451	Ⅱ-0088	平成22年7月7日	第597号	村元１号	東津軽郡	今別町	大川平字村元	急傾斜地の崩壊	1	1	0
452	Ⅱ-0089	平成22年7月7日	第597号	村元２号	東津軽郡	今別町	大川平字村元	急傾斜地の崩壊	1	1	0
453	Ⅱ-0090	平成22年7月7日	第597号	二股	東津軽郡	今別町	大川平字二股	急傾斜地の崩壊	1	1	0
454	Ⅱ-0117	平成22年7月7日	第598号	鋳釜５号	東津軽郡	今別町	大泊字鋳釜	急傾斜地の崩壊	0	2	−
455	Ⅱ-0942	平成22年7月7日	第597号	山元３号	東津軽郡	今別町	山崎字山元	急傾斜地の崩壊	1	1	0
456	Ⅱ-0943	平成22年7月7日	第597号	袰月６号	東津軽郡	今別町	袰月字袰村元	急傾斜地の崩壊	3	1	2
457	砂-02	平成22年7月7日	第265号	袰月	東津軽郡	今別町	大字袰月字袰村元	地滑り	13	2	−
458	砂-03	平成22年7月7日	第265号	奥平部	東津軽郡	今別町	大字砂ヶ森字砂村元	地滑り	15	2	−
459	砂-15	平成22年7月7日	第265号	大泊	東津軽郡	今別町	大字大泊字鋳釜	地滑り	0	2	−
460	砂-16	平成22年7月7日	第265号	奥平部２号	東津軽郡	今別町	大字奥平部字奥村元	地滑り	4	2	−
461	砂-17	平成22年7月7日	第265号	五所塚川	東津軽郡	今別町	大字奥平部字丸山	地滑り	0	2	−
462	人Ⅰ-0010	平成22年7月7日	第597号	中沢２号	東津軽郡	今別町	今別字西田	急傾斜地の崩壊	0	1	0
463	304-Ⅰ-001-1	平成22年12月20日	第867号	第1東高根沢	東津軽郡	蓬田村	広瀬字高根	土石流	6	1	0
464	304-Ⅰ-001-2	平成22年12月20日	第868号	第2東高根沢	東津軽郡	蓬田村	広瀬字高根	土石流	3	2	−

番号	危険箇所番号	公示年月日	告示番号	区域名	所在地			自然現象の種類	区域内の人家		
					郡・市	町・村	字		警戒区域	うち特別警戒区域	
									戸数	有:1 無:2	戸数
465	304-Ⅰ-001-3	平成22年12月20日	第868号	第3東高根沢	東津軽郡	蓬田村	広瀬字高根	土石流	10	2	−
466	Ⅰ-0127	平成22年12月20日	第867号	広瀬	東津軽郡	蓬田村	広瀬字坂元	急傾斜地の崩壊	9	1	1
467	Ⅰ-0128	平成22年12月20日	第867号	瀬辺地	東津軽郡	蓬田村	瀬辺地字田浦	急傾斜地の崩壊	10	1	0
468	Ⅰ-1183	平成22年12月20日	第867号	坂元	東津軽郡	蓬田村	広瀬字坂元	急傾斜地の崩壊	10	1	0
469	Ⅰ-1184	平成22年12月20日	第867号	山田1号	東津軽郡	蓬田村	瀬辺地字山田	急傾斜地の崩壊	0	1	0
470	Ⅱ-0091	平成22年12月20日	第867号	高根	東津軽郡	蓬田村	広瀬字高根	急傾斜地の崩壊	1	1	1
471	Ⅱ-0092	平成22年12月20日	第867号	山田2号	東津軽郡	蓬田村	瀬辺地字山田	急傾斜地の崩壊	1	1	1
472	Ⅱ-0093	平成22年12月20日	第867号	山田3号	東津軽郡	蓬田村	瀬辺地字山田	急傾斜地の崩壊	1	1	1
473	305-Ⅰ-001	平成21年11月16日	第735号	南舟岡沢	東津軽郡	外ヶ浜町	平舘舟岡	土石流	0	1	0
474	305-Ⅰ-002	平成21年11月16日	第736号	平家沢	東津軽郡	外ヶ浜町	平舘舟岡	土石流	2	2	−
475	305-Ⅰ-003	平成21年11月16日	第736号	目倉沢	東津軽郡	外ヶ浜町	平舘舟岡	土石流	8	2	−
476	305-Ⅰ-004	平成21年11月16日	第736号	舟岡沢	東津軽郡	外ヶ浜町	平舘舟岡	土石流	5	2	−
477	305-Ⅰ-005	平成21年11月16日	第735号	小湯ノ沢川	東津軽郡	外ヶ浜町	平舘舟岡	土石流	13	1	8
478	305-Ⅰ-006	平成21年11月16日	第735号	南間沢	東津軽郡	外ヶ浜町	平舘今津間沢	土石流	0	1	0
479	305-Ⅰ-007	平成21年11月16日	第736号	婆沢	東津軽郡	外ヶ浜町	平舘野田鳴川	土石流	0	2	−
480	305-Ⅰ-008	平成21年11月16日	第736号	石の坂沢	東津軽郡	外ヶ浜町	平舘石崎沢	土石流	0	2	−
481	305-Ⅰ-009	平成21年11月16日	第735号	宇田沢	東津軽郡	外ヶ浜町	平舘元宇田	土石流	1	1	1
482	305-Ⅱ-001	平成21年11月16日	第736号	ガロ沢	東津軽郡	外ヶ浜町	平舘磯山	土石流	0	2	−
483	305-Ⅱ-002	平成21年11月16日	第735号	遠場沢	東津軽郡	外ヶ浜町	平舘今津尻高	土石流	9	1	0
484	305-Ⅱ-003	平成21年11月16日	第736号	弥蔵釜沢	東津軽郡	外ヶ浜町	平舘弥蔵釜	土石流	5	2	−
485	305-Ⅱ-004	平成21年11月16日	第735号	鵜の鳥沢	東津軽郡	外ヶ浜町	平舘元宇田	土石流	5	1	2
486	Ⅰ-0129-1	平成21年11月16日	第735号	元宇田１号-1	東津軽郡	外ヶ浜町	平舘元宇田	急傾斜地の崩壊	10	1	8
	Ⅰ-0129-2	平成21年11月16日	第735号	元宇田１号-2	東津軽郡	外ヶ浜町	平舘元宇田	急傾斜地の崩壊	4	1	4
487	Ⅰ-0130	平成21年11月16日	第735号	元宇田２号	東津軽郡	外ヶ浜町	平舘元宇田	急傾斜地の崩壊	8	1	8
488	Ⅰ-0131-1	平成21年11月16日	第735号	宇田-1	東津軽郡	外ヶ浜町	平舘元宇田	急傾斜地の崩壊	5	1	2
	Ⅰ-0131-2	平成21年11月16日	第735号	宇田-2	東津軽郡	外ヶ浜町	平舘元宇田	急傾斜地の崩壊	9	1	4
	Ⅰ-0131-3	平成21年11月16日	第735号	宇田-3	東津軽郡	外ヶ浜町	平舘元宇田	急傾斜地の崩壊	2	1	2
489	Ⅰ-0132-1	平成21年11月16日	第735号	弥蔵釜１号-1	東津軽郡	外ヶ浜町	平舘弥蔵釜	急傾斜地の崩壊	10	1	1
	Ⅰ-0132-2	平成21年11月16日	第735号	弥蔵釜１号-2	東津軽郡	外ヶ浜町	平舘弥蔵釜	急傾斜地の崩壊	7	1	1
490	Ⅰ-0133	平成21年11月16日	第735号	弥蔵釜２号	東津軽郡	外ヶ浜町	平舘弥蔵釜	急傾斜地の崩壊	7	1	0
491	Ⅰ-0134	平成21年11月16日	第735号	今津	東津軽郡	外ヶ浜町	平舘今津間沢	急傾斜地の崩壊	1	1	0
492	Ⅰ-0135	平成21年11月16日	第735号	舟岡４号	東津軽郡	外ヶ浜町	平舘舟岡	急傾斜地の崩壊	20	1	5
493	Ⅰ-0136-1	平成21年11月16日	第735号	舟岡１号-1	東津軽郡	外ヶ浜町	平舘舟岡	急傾斜地の崩壊	19	1	5
	Ⅰ-0136-2	平成21年11月16日	第735号	舟岡１号-2	東津軽郡	外ヶ浜町	平舘舟岡	急傾斜地の崩壊	1	1	0
494	Ⅰ-0137	平成21年11月16日	第735号	舟岡３号	東津軽郡	外ヶ浜町	平舘舟岡	急傾斜地の崩壊	21	1	9
495	Ⅰ-0139	平成21年11月16日	第735号	舟岡２号	東津軽郡	外ヶ浜町	平舘舟岡	急傾斜地の崩壊	12	1	6
496	Ⅰ-0141	平成21年11月16日	第735号	磯山３号	東津軽郡	外ヶ浜町	平舘磯山	急傾斜地の崩壊	13	1	5
497	Ⅰ-0142	平成21年11月16日	第735号	磯山	東津軽郡	外ヶ浜町	平舘磯山	急傾斜地の崩壊	29	1	4
498	Ⅰ-0143-1	平成21年11月16日	第735号	磯山４号-1	東津軽郡	外ヶ浜町	平舘磯山	急傾斜地の崩壊	1	1	0
	Ⅰ-0143-2	平成21年11月16日	第735号	磯山４号-2	東津軽郡	外ヶ浜町	平舘磯山	急傾斜地の崩壊	18	1	1
499	Ⅰ-1185	平成21年11月16日	第735号	弥蔵釜３号	東津軽郡	外ヶ浜町	平舘弥蔵釜	急傾斜地の崩壊	3	1	1
500	Ⅱ-0094	平成21年11月16日	第735号	元宇田３号	東津軽郡	外ヶ浜町	平舘元宇田	急傾斜地の崩壊	1	1	0
501	Ⅱ-0095	平成21年11月16日	第736号	間沢	東津軽郡	外ヶ浜町	平舘今津尻高	急傾斜地の崩壊	3	2	−
502	Ⅱ-0096	平成21年11月16日	第736号	尻高１号	東津軽郡	外ヶ浜町	平舘今津尻高	急傾斜地の崩壊	3	2	−
503	Ⅱ-0097	平成21年11月16日	第735号	尻高２号	東津軽郡	外ヶ浜町	平舘今津尻高	急傾斜地の崩壊	3	1	2
504	Ⅱ-0098	平成21年11月16日	第735号	尻高３号	東津軽郡	外ヶ浜町	平舘今津尻高	急傾斜地の崩壊	3	1	1
505	Ⅱ-0099	平成21年11月16日	第735号	磯山５号	東津軽郡	外ヶ浜町	平舘磯山	急傾斜地の崩壊	1	1	1
506	302-Ⅰ-001	平成22年2月17日	第84号	西石浜沢	東津軽郡	外ヶ浜町	蟹田石浜	土石流	10	1	8
507	302-Ⅰ-002	平成22年2月17日	第84号	大沢	東津軽郡	外ヶ浜町	蟹田石浜	土石流	7	1	0
508	302-Ⅰ-003	平成22年2月17日	第84号	滝ノ沢	東津軽郡	外ヶ浜町	蟹田塩越	土石流	10	1	0
509	302-Ⅰ-004	平成22年2月17日	第84号	南塩越沢	東津軽郡	外ヶ浜町	蟹田塩越	土石流	23	1	1
510	302-Ⅰ-005	平成22年2月17日	第85号	水汲沢	東津軽郡	外ヶ浜町	蟹田塩越	土石流	10	2	−
511	302-Ⅰ-006	平成22年2月17日	第84号	北塩越沢	東津軽郡	外ヶ浜町	蟹田塩越	土石流	10	1	0
512	302-Ⅰ-007	平成22年2月17日	第84号	赤平沢	東津軽郡	外ヶ浜町	蟹田塩越	土石流	11	1	7
513	302-Ⅰ-008	平成22年2月17日	第85号	上岩釜沢	東津軽郡	外ヶ浜町	蟹田塩越	土石流	3	2	−
514	302-Ⅱ-001	平成22年2月17日	第84号	南滝ノ沢	東津軽郡	外ヶ浜町	蟹田塩越	土石流	2	1	0

番号	危険箇所番号	公示年月日	告示番号	区域名	所在地			自然現象の種類	区域内の人家		
					郡・市	町・村	字		警戒区域	うち特別警戒区域	
									戸数	有:1 無:2	戸数
515	Ⅰ-0093-1	平成22年2月17日	第84号	石浜-1	東津軽郡	外ヶ浜町	蟹田石浜	急傾斜地の崩壊	7	1	0
	Ⅰ-0093-2	平成22年2月17日	第84号	石浜-2	東津軽郡	外ヶ浜町	蟹田石浜	急傾斜地の崩壊	28	1	0
	Ⅰ-0093-3	平成22年2月17日	第84号	石浜-3	東津軽郡	外ヶ浜町	蟹田石浜	急傾斜地の崩壊	19	1	0
	Ⅰ-0093-4	平成22年2月17日	第84号	石浜-4	東津軽郡	外ヶ浜町	蟹田石浜	急傾斜地の崩壊	5	1	1
	Ⅰ-0093-5	平成22年2月17日	第84号	石浜-5	東津軽郡	外ヶ浜町	蟹田石浜	急傾斜地の崩壊	3	1	0
	Ⅰ-0093-6	平成22年2月17日	第84号	石浜-6	東津軽郡	外ヶ浜町	蟹田石浜	急傾斜地の崩壊	7	1	1
	Ⅰ-0093-7	平成22年2月17日	第84号	石浜-7	東津軽郡	外ヶ浜町	蟹田石浜	急傾斜地の崩壊	12	1	7
	Ⅰ-0093-8	平成22年2月17日	第84号	石浜-8	東津軽郡	外ヶ浜町	蟹田石浜	急傾斜地の崩壊	3	1	0
516	Ⅰ-0094	平成22年2月17日	第84号	磯ノ山１号	東津軽郡	外ヶ浜町	蟹田石浜	急傾斜地の崩壊	0	1	0
517	Ⅰ-0100	平成22年2月17日	第84号	宮本	東津軽郡	外ヶ浜町	蟹田中師宮本	急傾斜地の崩壊	10	1	1
518	Ⅰ-0101	平成22年2月17日	第84号	蟹田	東津軽郡	外ヶ浜町	蟹田丑ヶ沢	急傾斜地の崩壊	12	1	0
519	Ⅱ-0071	平成22年2月17日	第85号	丑ヶ沢２号	東津軽郡	外ヶ浜町	蟹田丑ヶ沢	急傾斜地の崩壊	2	2	－
520	Ⅱ-0072	平成22年2月17日	第84号	蛯ヶ沢	東津軽郡	外ヶ浜町	蟹田蛯ヶ沢	急傾斜地の崩壊	0	1	0
521	Ⅱ-0074	平成22年2月17日	第84号	丑ヶ沢３号	東津軽郡	外ヶ浜町	蟹田蛯ヶ沢	急傾斜地の崩壊	0	1	0
522	Ⅱ-0075	平成22年2月17日	第84号	山元１号	東津軽郡	外ヶ浜町	蟹田大平山元	急傾斜地の崩壊	1	1	1
523	Ⅱ-0941	平成22年2月17日	第84号	山元２号	東津軽郡	外ヶ浜町	蟹田大平山元	急傾斜地の崩壊	1	1	1
524	人Ⅰ-0009	平成22年2月17日	第84号	田ノ沢１号	東津軽郡	外ヶ浜町	蟹田田ノ沢	急傾斜地の崩壊	0	1	0
525	人Ⅱ-0021	平成22年2月17日	第84号	谷田	東津軽郡	外ヶ浜町	蟹田小国谷田	急傾斜地の崩壊	1	1	1
526	人Ⅱ-0022	平成22年2月17日	第84号	丑ヶ沢４号	東津軽郡	外ヶ浜町	蟹田丑ヶ沢	急傾斜地の崩壊	0	1	0
527	306-Ⅰ-001	平成22年7月7日	第458号	桃ヶ丘沢	東津軽郡	外ヶ浜町	三厩増川	土石流	44	2	－
528	306-Ⅰ-002	平成22年7月7日	第457号	北桃ヶ丘沢	東津軽郡	外ヶ浜町	三厩桃ヶ丘	土石流	37	1	0
529	306-Ⅰ-003	平成22年7月7日	第458号	北三厩沢	東津軽郡	外ヶ浜町	三厩本町	土石流	10	2	－
530	306-Ⅰ-004	平成22年7月7日	第458号	中浜川	東津軽郡	外ヶ浜町	三厩本町	土石流	18	2	－
531	306-Ⅰ-005	平成22年7月7日	第457号	六條間沢	東津軽郡	外ヶ浜町	三厩算用師右平野	土石流	11	1	7
532	306-Ⅰ-006	平成22年7月7日	第457号	四枚橋沢	東津軽郡	外ヶ浜町	三厩藤嶋	土石流	7	1	0
533	306-Ⅰ-007	平成22年7月7日	第457号	南釜野沢	東津軽郡	外ヶ浜町	三厩釜野澤	土石流	9	1	0
534	306-Ⅰ-008	平成22年7月7日	第458号	下釜野沢	東津軽郡	外ヶ浜町	三厩釜野澤	土石流	5	2	－
535	306-Ⅰ-009	平成22年7月7日	第457号	北上鉄沢	東津軽郡	外ヶ浜町	三厩上宇鉄	土石流	6	1	2
536	306-Ⅰ-010	平成22年7月7日	第458号	南鐇泊沢	東津軽郡	外ヶ浜町	三厩鐇泊	土石流	1	2	－
537	306-Ⅰ-011	平成22年7月7日	第457号	梨ノ木間沢	東津軽郡	外ヶ浜町	三厩梨ノ木間	土石流	5	1	0
538	306-Ⅰ-012	平成22年7月7日	第458号	尻神沢	東津軽郡	外ヶ浜町	三厩尻神	土石流	4	2	－
539	306-Ⅰ-013	平成22年7月7日	第457号	鳴神右沢	東津軽郡	外ヶ浜町	三厩鳴神	土石流	8	1	1
540	306-Ⅰ-014	平成22年7月7日	第457号	鳴神沢	東津軽郡	外ヶ浜町	三厩鳴神	土石流	6	1	0
541	306-Ⅰ-015	平成22年7月7日	第458号	小沢	東津軽郡	外ヶ浜町	三厩梹榔	土石流	14	2	－
542	306-Ⅰ-016	平成22年7月7日	第458号	梹榔沢	東津軽郡	外ヶ浜町	三厩梹榔	土石流	15	2	－
543	306-Ⅰ-017	平成22年7月7日	第458号	ヒバの沢	東津軽郡	外ヶ浜町	三厩梹榔	土石流	4	2	－
544	306-Ⅰ-018	平成22年7月7日	第458号	鎧島沢	東津軽郡	外ヶ浜町	三厩宇鉄山	土石流	6	2	－
545	306-Ⅰ-019	平成22年7月7日	第458号	鎧島右沢	東津軽郡	外ヶ浜町	三厩鎧嶋	土石流	12	2	－
546	306-Ⅰ-020	平成22年7月7日	第457号	龍浜沢	東津軽郡	外ヶ浜町	三厩宇鉄山国有林	土石流	0	1	0
547	306-Ⅰ-021	平成22年7月7日	第457号	龍浜左沢	東津軽郡	外ヶ浜町	三厩宇鉄山国有林	土石流	0	1	0
548	306-Ⅰ-11001	平成22年7月7日	第457号	上三厩沢	東津軽郡	外ヶ浜町	三厩本町	土石流	17	1	0
549	306-Ⅰ-11002	平成22年7月7日	第457号	中三厩沢	東津軽郡	外ヶ浜町	三厩本町	土石流	15	1	0
550	306-Ⅱ-001	平成22年7月7日	第457号	南上宇鉄沢	東津軽郡	外ヶ浜町	三厩上宇鉄	土石流	2	1	0
551	306-Ⅱ-002	平成22年7月7日	第457号	川柱沢	東津軽郡	外ヶ浜町	三厩川柱	土石流	3	1	0
552	306-Ⅱ-003	平成22年7月7日	第457号	木落沢	東津軽郡	外ヶ浜町	三厩龍浜	土石流	3	1	0
553	306-Ⅱ-004	平成22年7月7日	第457号	南木落沢	東津軽郡	外ヶ浜町	三厩源兵衛間	土石流	1	1	0
554	306-Ⅱ-11001	平成22年7月7日	第457号	南川柱沢	東津軽郡	外ヶ浜町	三厩川柱	土石流	1	1	0
555	306-Ⅱ-11002	平成22年7月7日	第457号	上釜野沢	東津軽郡	外ヶ浜町	三厩釜野澤	土石流	2	1	2
556	Ⅰ-0144	平成22年7月7日	第457号	龍浜１号	東津軽郡	外ヶ浜町	三厩龍浜	急傾斜地の崩壊	2	1	1
557	Ⅰ-0145	平成22年7月7日	第457号	龍浜２号	東津軽郡	外ヶ浜町	三厩龍浜	急傾斜地の崩壊	0	1	0
558	Ⅰ-0146	平成22年7月7日	第457号	竜飛	東津軽郡	外ヶ浜町	三厩龍浜	急傾斜地の崩壊	62	1	28
559	Ⅰ-0147	平成22年7月7日	第457号	鎧島	東津軽郡	外ヶ浜町	三厩鎧嶋	急傾斜地の崩壊	13	1	5
560	Ⅰ-0148	平成22年7月7日	第457号	梹榔３号	東津軽郡	外ヶ浜町	三厩梹榔	急傾斜地の崩壊	17	1	6

番号	危険箇所番号	公示年月日	告示番号	区域名	所在地			自然現象の種類	区域内の人家		
					郡・市	町・村	字		警戒区域	うち特別警戒区域	
									戸数	有:1 無:2	戸数
561	Ⅰ-0149	平成22年7月7日	第457号	梹榔２号	東津軽郡	外ヶ浜町	三厩梹榔	急傾斜地の崩壊	5	1	4
562	Ⅰ-0150	平成22年7月7日	第457号	梹榔	東津軽郡	外ヶ浜町	三厩梹榔	急傾斜地の崩壊	20	1	13
563	Ⅰ-0151	平成22年7月7日	第457号	鳴神	東津軽郡	外ヶ浜町	三厩鳴神	急傾斜地の崩壊	8	1	7
564	Ⅰ-0152	平成22年7月7日	第457号	鎧島２号	東津軽郡	外ヶ浜町	三厩鎧嶋	急傾斜地の崩壊	13	1	8
565	Ⅰ-0153	平成22年7月7日	第457号	梨ノ木間	東津軽郡	外ヶ浜町	三厩梨ノ木間	急傾斜地の崩壊	5	1	3
566	Ⅰ-0154	平成22年7月7日	第457号	鐇泊	東津軽郡	外ヶ浜町	三厩鐇泊	急傾斜地の崩壊	8	1	3
567	Ⅰ-0155	平成22年7月7日	第457号	鐇泊２号	東津軽郡	外ヶ浜町	三厩鐇泊	急傾斜地の崩壊	9	1	0
568	Ⅰ-0156	平成22年7月7日	第457号	上宇鉄１号	東津軽郡	外ヶ浜町	三厩上宇鉄	急傾斜地の崩壊	3	1	2
569	Ⅰ-0157	平成22年7月7日	第457号	東風泊	東津軽郡	外ヶ浜町	三厩上宇鉄	急傾斜地の崩壊	9	1	3
570	Ⅰ-0158	平成22年7月7日	第457号	上宇鉄２号	東津軽郡	外ヶ浜町	三厩上宇鉄	急傾斜地の崩壊	21	1	15
571	Ⅰ-0159	平成22年7月7日	第457号	上宇鉄３号	東津軽郡	外ヶ浜町	三厩元宇鉄	急傾斜地の崩壊	12	1	11
572	Ⅰ-0160	平成22年7月7日	第457号	元宇鉄	東津軽郡	外ヶ浜町	三厩元宇鉄	急傾斜地の崩壊	18	1	3
573	Ⅰ-0161	平成22年7月7日	第457号	元宇鉄２号	東津軽郡	外ヶ浜町	三厩元宇鉄	急傾斜地の崩壊	2	1	2
574	Ⅰ-0162	平成22年7月7日	第457号	釜野沢１号	東津軽郡	外ヶ浜町	三厩釜野澤	急傾斜地の崩壊	14	1	12
575	Ⅰ-0163	平成22年7月7日	第457号	釜野沢２号	東津軽郡	外ヶ浜町	三厩釜野澤	急傾斜地の崩壊	9	1	9
576	Ⅰ-0164	平成22年7月7日	第457号	釜野沢３号	東津軽郡	外ヶ浜町	三厩釜野澤	急傾斜地の崩壊	18	1	7
577	Ⅰ-0165	平成22年7月7日	第457号	釜野沢４号	東津軽郡	外ヶ浜町	三厩釜野澤	急傾斜地の崩壊	18	1	16
578	Ⅰ-0166	平成22年7月7日	第457号	藤嶋１号	東津軽郡	外ヶ浜町	三厩藤嶋	急傾斜地の崩壊	38	1	26
579	Ⅰ-0167	平成22年7月7日	第457号	藤嶋２号	東津軽郡	外ヶ浜町	三厩藤嶋	急傾斜地の崩壊	8	1	5
580	Ⅰ-0168	平成22年7月7日	第457号	藤嶋沢１号	東津軽郡	外ヶ浜町	三厩藤嶋	急傾斜地の崩壊	10	1	5
581	Ⅰ-0169	平成22年7月7日	第457号	藤嶋沢２号	東津軽郡	外ヶ浜町	三厩藤嶋	急傾斜地の崩壊	15	1	6
582	Ⅰ-0170	平成22年7月7日	第457号	六條間	東津軽郡	外ヶ浜町	三厩六條間	急傾斜地の崩壊	81	1	8
583	Ⅰ-0171	平成22年7月7日	第457号	算用師	東津軽郡	外ヶ浜町	三厩算用師	急傾斜地の崩壊	11	1	0
584	Ⅰ-0172	平成22年7月7日	第457号	中浜	東津軽郡	外ヶ浜町	三厩中浜	急傾斜地の崩壊	92	1	9
585	Ⅰ-0173	平成22年7月7日	第457号	家ノ上	東津軽郡	外ヶ浜町	三厩宇鉄本町	急傾斜地の崩壊	4	1	0
586	Ⅰ-0174	平成22年7月7日	第457号	本町１号	東津軽郡	外ヶ浜町	三厩本町	急傾斜地の崩壊	24	1	7
587	Ⅰ-0175	平成22年7月7日	第457号	本町２号	東津軽郡	外ヶ浜町	三厩本町	急傾斜地の崩壊	27	1	1
588	Ⅰ-0176	平成22年7月7日	第458号	本町３号	東津軽郡	外ヶ浜町	三厩本町	急傾斜地の崩壊	16	2	－
589	Ⅰ-0177	平成22年7月7日	第457号	増川	東津軽郡	外ヶ浜町	三厩増川	急傾斜地の崩壊	20	1	0
590	Ⅰ-1167	平成22年7月7日	第457号	本町５号	東津軽郡	外ヶ浜町	三厩本町	急傾斜地の崩壊	40	1	1
591	Ⅰ-1168	平成22年7月7日	第457号	本町４号	東津軽郡	外ヶ浜町	三厩本町	急傾斜地の崩壊	5	1	0
592	Ⅰ-1178	平成22年7月7日	第457号	川柱	東津軽郡	外ヶ浜町	三厩川柱	急傾斜地の崩壊	5	1	5
593	Ⅰ-1186	平成22年7月7日	第457号	梹榔４号	東津軽郡	外ヶ浜町	三厩宇鉄山国有林	急傾斜地の崩壊	2	1	2
594	Ⅰ-1187	平成22年7月7日	第457号	尻神	東津軽郡	外ヶ浜町	三厩尻神	急傾斜地の崩壊	9	1	9
595	Ⅰ-1188	平成22年7月7日	第457号	下平	東津軽郡	外ヶ浜町	三厩元宇鉄	急傾斜地の崩壊	0	1	0
596	Ⅱ-0100	平成22年7月7日	第457号	龍浜３号	東津軽郡	外ヶ浜町	三厩龍浜	急傾斜地の崩壊	0	1	0
597	Ⅱ-0101	平成22年7月7日	第457号	源兵衛間	東津軽郡	外ヶ浜町	三厩龍浜	急傾斜地の崩壊	2	1	2
598	Ⅱ-0102	平成22年7月7日	第457号	鳴神１号	東津軽郡	外ヶ浜町	三厩鳴神	急傾斜地の崩壊	2	1	2
599	Ⅱ-0103	平成22年7月7日	第457号	鳴神２号	東津軽郡	外ヶ浜町	三厩宇鉄山国有林	急傾斜地の崩壊	3	1	2
600	Ⅱ-0104	平成22年7月7日	第457号	鳴神３号	東津軽郡	外ヶ浜町	三厩宇鉄山国有林	急傾斜地の崩壊	2	1	1
601	Ⅱ-0105	平成22年7月7日	第457号	元宇鉄３号	東津軽郡	外ヶ浜町	三厩元宇鉄	急傾斜地の崩壊	6	1	3
602	Ⅱ-0106	平成22年7月7日	第457号	元宇鉄４号	東津軽郡	外ヶ浜町	三厩元宇鉄	急傾斜地の崩壊	5	1	5
603	Ⅱ-0107	平成22年7月7日	第457号	釜野沢５号	東津軽郡	外ヶ浜町	三厩釜野澤	急傾斜地の崩壊	3	1	3
604	Ⅱ-0108	平成22年7月7日	第457号	藤嶋沢３号	東津軽郡	外ヶ浜町	三厩藤嶋	急傾斜地の崩壊	1	1	1
605	Ⅱ-0109	平成22年7月7日	第457号	算用師２号	東津軽郡	外ヶ浜町	三厩算用師右平野	急傾斜地の崩壊	7	1	1
606	Ⅱ-0110	平成22年7月7日	第457号	算用師３号	東津軽郡	外ヶ浜町	三厩算用師	急傾斜地の崩壊	4	1	1
607	Ⅱ-0111	平成22年7月7日	第457号	算用師４号	東津軽郡	外ヶ浜町	三厩算用師	急傾斜地の崩壊	2	1	0
608	Ⅱ-0112	平成22年7月7日	第457号	算用師５号	東津軽郡	外ヶ浜町	三厩算用師	急傾斜地の崩壊	2	1	1
609	Ⅱ-0113	平成22年7月7日	第457号	算用師６号	東津軽郡	外ヶ浜町	三厩算用師	急傾斜地の崩壊	3	1	0
610	Ⅱ-0114	平成22年7月7日	第457号	桃ヶ丘１号	東津軽郡	外ヶ浜町	三厩桃ヶ丘	急傾斜地の崩壊	6	1	0
611	Ⅱ-0115	平成22年7月7日	第457号	桃ヶ丘２号	東津軽郡	外ヶ浜町	三厩増川	急傾斜地の崩壊	1	1	0
612	Ⅱ-0944	平成22年7月7日	第457号	龍浜４号	東津軽郡	外ヶ浜町	三厩龍浜	急傾斜地の崩壊	0	1	0
613	Ⅱ-0945	平成22年7月7日	第457号	宇鉄山１号	東津軽郡	外ヶ浜町	三厩宇鉄山国有林	急傾斜地の崩壊	2	1	2

番号	危険箇所番号	公示年月日	告示番号	区域名	所在地			自然現象の種類	区域内の人家		
					郡・市	町・村	字		警戒区域	うち特別警戒区域	
									戸数	有:1 無:2	戸数
614	Ⅱ-0946	平成22年7月7日	第457号	宇鉄山２号	東津軽郡	外ヶ浜町	三厩木落	急傾斜地の崩壊	3	1	3
615	Ⅱ-0947	平成22年7月7日	第457号	宇鉄山３号	東津軽郡	外ヶ浜町	三厩宇鉄山国有林	急傾斜地の崩壊	1	1	0
616	Ⅱ-0948	平成22年7月7日	第457号	鳴神４号	東津軽郡	外ヶ浜町	三厩鳴神	急傾斜地の崩壊	3	1	1
617	Ⅱ-0949	平成22年7月7日	第457号	鳴神５号	東津軽郡	外ヶ浜町	三厩宇鉄山国有林	急傾斜地の崩壊	1	1	0
618	Ⅱ-0950	平成22年7月7日	第457号	上宇鉄４号	東津軽郡	外ヶ浜町	三厩上宇鉄	急傾斜地の崩壊	2	1	0
619	Ⅱ-0951	平成22年7月7日	第458号	桃ヶ丘３号	東津軽郡	外ヶ浜町	三厩桃ヶ丘	急傾斜地の崩壊	1	2	－
620	Ⅱ-11011	平成22年7月7日	第457号	川柱2号	東津軽郡	外ヶ浜町	三厩川柱	急傾斜地の崩壊	1	1	1
621	砂-04	平成23年3月23日	第265号	釜の沢	東津軽郡	外ヶ浜町	字平舘今津尻高	地滑り	2	2	－
622	砂-05	平成23年3月23日	第265号	舟岡	東津軽郡	外ヶ浜町	字平舘舟岡	地滑り	31	2	－
623	砂-06	平成23年3月23日	第265号	石浜２号	東津軽郡	外ヶ浜町	字平舘磯山	地滑り	25	2	－
624	砂-07	平成23年3月23日	第265号	磯山	東津軽郡	外ヶ浜町	字平舘磯山	地滑り	7	2	－
625	砂-08	平成23年3月23日	第265号	磯山２号	東津軽郡	外ヶ浜町	字平舘磯山	地滑り	23	2	－
626	砂-09	平成23年3月23日	第265号	石浜	東津軽郡	外ヶ浜町	字蟹田塩越	地滑り	0	2	－
627	砂-10	平成23年3月23日	第265号	塩越２号	東津軽郡	外ヶ浜町	字蟹田石浜	地滑り	9	2	－
628	砂-11	平成23年3月23日	第265号	塩越	東津軽郡	外ヶ浜町	字蟹田塩越	地滑り	39	2	－
629	砂-14	平成23年3月23日	第265号	磯ノ山	東津軽郡	外ヶ浜町	字蟹田石浜	地滑り	23	2	－
630	林305-G0003	平成23年3月23日	第265号	弥蔵釜	東津軽郡	外ヶ浜町	字平舘弥蔵釜	地滑り	11	2	－
631	Ⅰ-0092-1	平成29年2月10日	第83号	塩越-1	東津軽郡	外ヶ浜町	蟹田塩越	急傾斜地の崩壊	32	1	0
	Ⅰ-0092-2	平成29年2月10日	第83号	塩越-2	東津軽郡	外ヶ浜町	蟹田塩越	急傾斜地の崩壊	12	1	3
	Ⅰ-0092-3	平成29年2月10日	第83号	塩越-3	東津軽郡	外ヶ浜町	蟹田塩越	急傾斜地の崩壊	1	1	1
	Ⅰ-0092-4	平成29年2月10日	第83号	塩越-4	東津軽郡	外ヶ浜町	蟹田塩越	急傾斜地の崩壊	1	1	1
	Ⅰ-0092-5	平成29年2月10日	第83号	塩越-5	東津軽郡	外ヶ浜町	蟹田塩越	急傾斜地の崩壊	7	1	0
	Ⅰ-0092-6	平成29年2月10日	第83号	塩越-6	東津軽郡	外ヶ浜町	蟹田塩越	急傾斜地の崩壊	7	1	2
	Ⅰ-0092-7	平成29年2月10日	第83号	塩越-7	東津軽郡	外ヶ浜町	蟹田塩越	急傾斜地の崩壊	8	1	0
	Ⅰ-0092-8	平成29年2月10日	第83号	塩越-8	東津軽郡	外ヶ浜町	蟹田塩越	急傾斜地の崩壊	3	1	1
	Ⅰ-0092-9	平成29年2月10日	第83号	塩越-9	東津軽郡	外ヶ浜町	蟹田塩越	急傾斜地の崩壊	15	1	10
632	Ⅰ-0102	平成29年2月10日	第83号	丑ヶ沢１号	東津軽郡	外ヶ浜町	蟹田丑ヶ沢	急傾斜地の崩壊	6	1	0
633	Ⅰ-1182	平成29年2月10日	第83号	田ノ沢２号	東津軽郡	外ヶ浜町	蟹田田ノ沢	急傾斜地の崩壊	0	1	0
634	Ⅱ-0073	平成29年2月10日	第84号	上蟹田	東津軽郡	外ヶ浜町	上蟹田	急傾斜地の崩壊	1	2	－
635	Ⅲ-0016	平成29年2月10日	第83号	舘ノ沢１号	東津軽郡	外ヶ浜町	蟹田小国東小国山	急傾斜地の崩壊	0	1	0

中南地域県民局地域整備部管内

番号	危険箇所番号	公示年月日	告示番号	区域名	所在地			自然現象の種類	区域内の人家		
					郡・市	町・村	字		警戒区域	うち特別警戒区域	
									戸数	有:1 無:2	戸数
1	341-Ⅰ-001	平成20年1月30日	第67号	湯ノ沢	弘前市		大字常盤野字湯の沢	土石流	2	2	−
2	341-Ⅰ-002	平成20年1月30日	第67号	戸上沢	弘前市		大字常盤野字湯の沢	土石流	4	2	−
3	341-Ⅰ-003	平成20年1月30日	第66号	柴柄沢川	弘前市		大字百沢字裾野	土石流	0	1	0
4	341-Ⅰ-004	平成20年1月30日	第66号	平沢川	弘前市		大字百沢字裾野	土石流	0	1	0
5	341-Ⅰ-005	平成20年1月30日	第66号	滝ノ沢	弘前市		大字百沢字裾野	土石流	0	1	0
6	341-Ⅰ-007	平成20年1月30日	第66号	百沢	弘前市		大字百沢字寺沢	土石流	96	1	0
7	341-Ⅰ-008	平成20年1月30日	第67号	蔵助沢	弘前市		大字百沢字田川	土石流	27	2	−
8	341-Ⅰ-010	平成20年1月30日	第67号	後長根沢	弘前市		大字百沢字寺沢	土石流	9	2	−
9	341-Ⅰ-011	平成20年1月30日	第66号	枯木平沢	弘前市		大字常盤野字上黒沢	土石流	14	1	0
10	341-Ⅰ-012	平成20年1月30日	第66号	東常盤野沢	弘前市		大字常盤野字黒森	土石流	23	1	0
11	341-Ⅰ-013	平成20年1月30日	第67号	常盤野沢	弘前市		大字常盤野字黒森	土石流	31	2	−
12	341-Ⅰ-014	平成20年1月30日	第66号	西常盤野沢	弘前市		大字常盤野字湯段菟	土石流	14	1	0
13	341-Ⅰ-015	平成20年1月30日	第66号	後長根沢２号	弘前市		大字百沢字寺沢	土石流	26	1	3
14	341-Ⅰ-016	平成20年1月30日	第66号	東常盤野沢２号	弘前市		大字常盤野字黒森	土石流	22	1	0
15	341-Ⅱ-001	平成20年1月30日	第67号	毒蛇沢	弘前市		大字百沢字裾野	土石流	1	2	−
16	341-Ⅱ-002-1	平成20年1月30日	第66号	黒森沢-1	弘前市		大字常盤野字上黒沢	土石流	1	1	0
	341-Ⅱ-002-2	平成20年1月30日	第66号	黒森沢-2	弘前市		大字常盤野字上黒沢	土石流	4	1	3
17	341-Ⅱ-003-1	平成20年1月30日	第66号	小倉沢-1	弘前市		大字常盤野字上黒沢	土石流	4	1	3
	341-Ⅱ-003-2	平成20年1月30日	第66号	小倉沢-2	弘前市		大字常盤野字上黒沢	土石流	4	1	0
18	341-Ⅱ-004	平成20年1月30日	第66号	下小倉沢	弘前市		大字常盤野字上黒沢	土石流	6	1	0
19	341-Ⅱ-005	平成20年1月30日	第66号	下湯段沢	弘前市		大字常盤野字上黒沢	土石流	4	1	1
20	341-Ⅱ-006	平成20年1月30日	第66号	湯段沢	弘前市		大字常盤野字黒森	土石流	17	1	2
21	341-Ⅲ-001	平成20年1月30日	第66号	柴柄西沢	弘前市		大字百沢字裾野	土石流	1	1	1
22	341-Ⅲ-002	平成20年1月30日	第66号	上如来瀬沢	弘前市		大字兼平字山下林添	土石流	0	1	0
23	341-Ⅲ-003	平成20年1月30日	第66号	下如来瀬沢	弘前市		大字兼平字山下	土石流	0	1	0
24	341-Ⅲ-005	平成20年1月30日	第67号	兼平沢	弘前市		大字兼平字林元林添	土石流	0	2	−
25	341-Ⅲ-006	平成20年1月30日	第67号	蔵王沢	弘前市		大字五代字山本	土石流	0	2	−
26	341-Ⅲ-007	平成20年1月30日	第66号	大山祇沢	弘前市		大字百沢字東岩木山	土石流	0	1	0
27	Ⅰ-0221	平成20年1月30日	第67号	愛宕	弘前市		大字愛宕字山下	急傾斜地の崩壊	5	2	−
28	Ⅰ-0222	平成20年1月30日	第66号	山下	弘前市		大字愛宕字山下	急傾斜地の崩壊	5	1	2
29	Ⅰ-0223	平成20年1月30日	第66号	富田４号	弘前市		大字宮地字富田	急傾斜地の崩壊	5	1	0
30	Ⅰ-0224	平成20年1月30日	第67号	宮地	弘前市		大字宮地字諏訪林	急傾斜地の崩壊	6	2	−
31	Ⅱ-0178	平成20年1月30日	第66号	岩木山山頂	弘前市		大字百沢字東岩木山国有林	急傾斜地の崩壊	0	1	0
32	Ⅱ-0179	平成20年1月30日	第66号	薬師	弘前市		大字新岡字萩流	急傾斜地の崩壊	4	1	2
33	Ⅱ-0180	平成20年1月30日	第66号	土筆山	弘前市		大字葛原字茂上	急傾斜地の崩壊	2	1	2
34	Ⅱ-0181	平成20年1月30日	第66号	富田３号	弘前市		大字宮地字富田	急傾斜地の崩壊	2	1	0
35	Ⅱ-0182	平成20年1月30日	第66号	富田５号	弘前市		大字宮地字宮本	急傾斜地の崩壊	1	1	0
36	Ⅱ-0183	平成20年1月30日	第66号	沢田９号	弘前市		大字宮地字沢田	急傾斜地の崩壊	1	1	0
37	Ⅱ-0184	平成20年1月30日	第66号	山田７号	弘前市		大字如来瀬字種本	急傾斜地の崩壊	1	1	0
38	Ⅱ-12006	平成20年1月30日	第66号	富田６号	弘前市		大字宮地字富田	急傾斜地の崩壊	3	1	2
39	人Ⅱ-0054	平成20年1月30日	第66号	赤倉	弘前市		大字百沢字東岩木山国有林	急傾斜地の崩壊	4	1	1
40	人Ⅱ-0055	平成20年1月30日	第66号	稔	弘前市		大字新法師字稔	急傾斜地の崩壊	1	1	1
41	342-Ⅰ-001	平成22年7月7日	第453号	五所沢	弘前市		大字五所字野沢	土石流	0	1	0
42	342-Ⅰ-002	平成22年7月7日	第454号	東水木在家沢	弘前市		大字水木在家字桜井	土石流	14	2	−
43	342-Ⅰ-003	平成22年7月7日	第453号	西水木在家沢	弘前市		大字水木在家字桜井	土石流	11	1	0
44	342-Ⅰ-004	平成22年7月7日	第453号	藍内沢	弘前市		大字藍内字関ヶ平	土石流	10	1	0
45	342-Ⅰ-005	平成22年7月7日	第454号	鳴ヶ沢	弘前市		大字相馬字山田	土石流	8	2	−
46	342-Ⅰ-006	平成22年7月7日	第454号	竜ヶ平沢	弘前市		大字相馬字山田	土石流	18	2	−
47	342-Ⅰ-007	平成22年7月7日	第453号	沢田沢	弘前市		大字沢田字園村	土石流	3	1	0

番号	危険箇所番号	公示年月日	告示番号	区域名	所在地			自然現象の種類	区域内の人家		
					郡・市	町・村	字		警戒区域	うち特別警戒区域	
									戸数	有:1 無:2	戸数
48	342-Ⅰ-008	平成22年7月7日	第453号	坂市沢	弘前市		大字坂市字坂市沢	土石流	7	1	0
49	342-Ⅰ-009	平成22年7月7日	第454号	紙漉沢	弘前市		大字紙漉沢字山越	土石流	18	2	−
50	342-Ⅰ-010	平成22年7月7日	第454号	堰根沢	弘前市		大字紙漉沢字堰根	土石流	22	2	−
51	342-Ⅱ-001	平成22年7月7日	第453号	向山沢	弘前市		大字相馬字野脇	土石流	2	1	0
52	342-Ⅱ-002	平成22年7月7日	第453号	羽根山沢	弘前市		大字相馬字羽根山	土石流	5	1	0
53	342-Ⅱ-004	平成22年7月7日	第454号	上立石沢	弘前市		大字藍内字立石	土石流	2	2	−
54	342-Ⅱ-005	平成22年7月7日	第454号	下立石沢	弘前市		大字藍内字立石	土石流	4	2	−
55	342-Ⅱ-12002	平成22年7月7日	第453号	北立石沢	弘前市		大字藍内字立石	土石流	3	1	0
56	Ⅰ-0225	平成22年7月7日	第453号	堰根	弘前市		大字紙漉沢字堰根	急傾斜地の崩壊	0	1	0
57	Ⅰ-0226	平成22年7月7日	第453号	坂市	弘前市		大字坂市字亀田	急傾斜地の崩壊	4	1	0
58	Ⅰ-0227	平成22年7月7日	第453号	里見４号	弘前市		大字五所字里見	急傾斜地の崩壊	0	1	0
59	Ⅰ-0228	平成22年7月7日	第453号	沢田	弘前市		大字沢田字園村	急傾斜地の崩壊	6	1	0
60	Ⅰ-0229	平成22年7月7日	第453号	大助	弘前市		大字大助字野田	急傾斜地の崩壊	6	1	0
61	Ⅰ-0230	平成22年7月7日	第453号	山田5号	弘前市		大字相馬字山田	急傾斜地の崩壊	1	1	1
62	Ⅰ-0231	平成22年7月7日	第453号	山田4号	弘前市		大字相馬字山田	急傾斜地の崩壊	3	1	1
63	Ⅰ-0232	平成22年7月7日	第453号	山田3号	弘前市		大字相馬字山田	急傾斜地の崩壊	2	1	1
64	Ⅰ-0233	平成22年7月7日	第453号	山田2号	弘前市		大字相馬字山田	急傾斜地の崩壊	5	1	1
65	Ⅰ-1204	平成22年7月7日	第453号	藤沢1号	弘前市		大字藤沢字野田	急傾斜地の崩壊	4	1	0
66	Ⅰ-1205	平成22年7月7日	第453号	山田1号	弘前市		大字相馬字山田	急傾斜地の崩壊	4	1	3
67	Ⅱ-0185	平成22年7月7日	第453号	二ノ安田	弘前市		大字湯口字二ノ安田	急傾斜地の崩壊	1	1	0
68	Ⅱ-0186	平成22年7月7日	第453号	里見２号	弘前市		大字五所字里見	急傾斜地の崩壊	0	1	0
69	Ⅱ-0187	平成22年7月7日	第453号	里見１号	弘前市		大字五所字里見	急傾斜地の崩壊	1	1	0
70	Ⅱ-0188	平成22年7月7日	第454号	里見３号	弘前市		大字五所字里見	急傾斜地の崩壊	3	2	−
71	Ⅱ-0189	平成22年7月7日	第453号	野沢１号	弘前市		大字五所字野沢	急傾斜地の崩壊	1	1	0
72	Ⅱ-0190	平成22年7月7日	第453号	野沢２号	弘前市		大字五所字里見	急傾斜地の崩壊	4	1	0
73	Ⅱ-0191	平成22年7月7日	第453号	山越２号	弘前市		大字紙漉沢字山越	急傾斜地の崩壊	2	1	0
74	Ⅱ-0192	平成22年7月7日	第453号	山越	弘前市		大字紙漉沢字山越	急傾斜地の崩壊	4	1	1
75	Ⅱ-0193	平成22年7月7日	第453号	坂市２号	弘前市		大字坂市字亀田	急傾斜地の崩壊	3	1	0
76	Ⅱ-0194	平成22年7月7日	第453号	桜井	弘前市		大字水木在家字桜井	急傾斜地の崩壊	1	1	0
77	Ⅱ-0195	平成22年7月7日	第453号	野田2号	弘前市		大字大助字野田	急傾斜地の崩壊	1	1	0
78	Ⅱ-0196	平成22年7月7日	第453号	西牡丹坂	弘前市		大字相馬字西牡丹坂	急傾斜地の崩壊	1	1	0
79	Ⅱ-0197	平成22年7月7日	第453号	八反田	弘前市		大字相馬字八反田	急傾斜地の崩壊	3	1	1
80	Ⅱ-0198	平成22年7月7日	第453号	山田6号	弘前市		大字相馬字一丁木	急傾斜地の崩壊	1	1	0
81	Ⅱ-0199	平成22年7月7日	第453号	園村	弘前市		大字沢田字園村	急傾斜地の崩壊	1	1	0
82	Ⅱ-0200	平成22年7月7日	第453号	薬師平3号	弘前市		大字相馬字薬師平	急傾斜地の崩壊	2	1	0
83	Ⅱ-0201	平成22年7月7日	第453号	立石	弘前市		大字藍内字立石	急傾斜地の崩壊	0	1	0
84	Ⅱ-0203	平成22年7月7日	第453号	関ヶ平2号	弘前市		大字藍内字関ヶ平	急傾斜地の崩壊	3	1	0
85	Ⅱ-0963	平成22年7月7日	第453号	竜ヶ平	弘前市		大字相馬字竜ヶ平	急傾斜地の崩壊	3	1	0
86	Ⅱ-0964	平成22年7月7日	第453号	向山	弘前市		大字相馬字向山	急傾斜地の崩壊	1	1	0
87	Ⅱ-0965	平成22年7月7日	第453号	薬師平1号	弘前市		大字相馬字薬師平	急傾斜地の崩壊	5	1	2
88	Ⅱ-0966	平成22年7月7日	第453号	薬師平2号	弘前市		大字相馬字薬師平	急傾斜地の崩壊	4	1	1
89	Ⅱ-12011	平成22年7月7日	第453号	桜井２号	弘前市		大字水木在家字桜井	急傾斜地の崩壊	1	1	1
90	人Ⅱ-0056	平成22年7月7日	第453号	野田1号	弘前市		大字大助字野田	急傾斜地の崩壊	1	1	1
91	202-Ⅰ-001	平成23年2月9日	第121号	外の沢	弘前市		大字乳井　字茶臼舘.	土石流	35	2	−
92	202-Ⅰ-002	平成23年2月9日	第120号	東大沢	弘前市		大字大沢　字大菟	土石流	9	1	9
93	202-Ⅰ-003	平成23年2月9日	第120号	中大沢	弘前市		大字大沢　字梨子平	土石流	17	1	0
94	202-Ⅰ-004	平成23年2月9日	第120号	久渡寺沢	弘前市		大字坂元　字山元	土石流	19	1	0
95	202-Ⅰ-005	平成23年2月9日	第121号	羽黒沢	弘前市		大字坂元　字山元	土石流	19	2	−
96	202-Ⅰ-006	平成23年2月9日	第120号	北羽黒沢	弘前市		大字坂元　字山下	土石流	9	1	0
97	202-Ⅰ-007	平成23年2月9日	第120号	北久渡寺南沢	弘前市		大字坂元　字山下	土石流	6	1	0
98	202-Ⅰ-008	平成23年2月9日	第120号	北久渡寺沢	弘前市		大字坂元　字山下	土石流	0	1	0
99	202-Ⅰ-009	平成23年2月9日	第120号	堰口沢	弘前市		大字番館　字山腰	土石流	9	1	0
100	202-Ⅰ-010	平成23年2月9日	第121号	北八幡沢	弘前市		大字桜庭　字西田	土石流	4	2	−

番号	危険箇所番号	公示年月日	告示番号	区域名	所在地			自然現象の種類	区域内の人家		
					郡・市	町・村	字		警戒区域	うち特別警戒区域	
									戸数	有:1 無:2	戸数
101	202-Ⅱ-001	平成23年2月9日	第120号	大石川	弘前市		大字百沢　字東岩木山	土石流	0	1	0
102	Ⅰ-0178	平成23年2月9日	第120号	宇田野	弘前市		小友字宇田野	急傾斜地の崩壊	6	1	4
103	Ⅰ-0179	平成23年2月9日	第121号	鶴喰１号	弘前市		鬼沢字菖蒲沢	急傾斜地の崩壊	10	2	－
104	Ⅰ-0180	平成23年2月9日	第120号	茂森町２号	弘前市		西茂森一丁目	急傾斜地の崩壊	8	1	0
105	Ⅰ-0181	平成23年2月9日	第120号	茂森新町	弘前市		西茂森一丁目	急傾斜地の崩壊	5	1	0
106	Ⅰ-0182	平成23年2月9日	第120号	桜庭３号	弘前市		桜庭字外山	急傾斜地の崩壊	11	1	0
107	Ⅰ-0183	平成23年2月9日	第120号	桜庭１号	弘前市		桜庭字久保	急傾斜地の崩壊	7	1	2
108	Ⅰ-0184	平成23年2月9日	第120号	米ケ袋１号	弘前市		桜庭字西田	急傾斜地の崩壊	9	1	0
109	Ⅰ-0185	平成23年2月9日	第120号	中畑	弘前市		中畑字日暮	急傾斜地の崩壊	5	1	1
110	Ⅰ-0186	平成23年2月9日	第120号	番館	弘前市		番館字長田	急傾斜地の崩壊	5	1	0
111	Ⅰ-0187	平成23年2月9日	第120号	米ケ袋２号	弘前市		中野字岩井	急傾斜地の崩壊	17	1	0
112	Ⅰ-0188	平成23年2月9日	第120号	平山	弘前市		平山字平山	急傾斜地の崩壊	5	1	0
113	Ⅰ-0189	平成23年2月9日	第121号	桜ケ丘四丁目１号	弘前市		桜ケ丘四丁目	急傾斜地の崩壊	4	2	－
114	Ⅰ-0190	平成23年2月9日	第120号	山元３号	弘前市		坂元字山元	急傾斜地の崩壊	1	1	1
115	Ⅰ-0191	平成23年2月9日	第120号	石川	弘前市		石川字大仏下	急傾斜地の崩壊	11	1	1
116	Ⅰ-0192	平成23年2月9日	第121号	乳井３号	弘前市		乳井字乳井	急傾斜地の崩壊	5	2	－
117	Ⅰ-0193	平成23年2月9日	第120号	乳井１号	弘前市		乳井字乳井	急傾斜地の崩壊	4	1	0
118	Ⅰ-0194	平成23年2月9日	第120号	乳井２号	弘前市		乳井字乳井	急傾斜地の崩壊	15	1	2
119	Ⅰ-1191	平成23年2月9日	第120号	宮川３号	弘前市		折笠字宮川	急傾斜地の崩壊	0	1	0
120	Ⅰ-1192	平成23年2月9日	第120号	茂森町	弘前市		茂森町	急傾斜地の崩壊	8	1	0
121	Ⅰ-1193	平成23年2月9日	第120号	館後	弘前市		館後字館後	急傾斜地の崩壊	2	1	0
122	Ⅰ-1194	平成23年2月9日	第120号	国吉	弘前市		国吉字坂元	急傾斜地の崩壊	15	1	8
123	Ⅰ-1195	平成23年2月9日	第120号	桜庭２号	弘前市		桜庭字鳴瀬	急傾斜地の崩壊	0	1	0
124	Ⅰ-1196	平成23年2月9日	第121号	番館２号	弘前市		番館字長田	急傾斜地の崩壊	5	2	－
125	Ⅰ-1197	平成23年2月9日	第120号	一野渡	弘前市		一野渡字岡本	急傾斜地の崩壊	29	1	2
126	Ⅰ-1198	平成23年2月9日	第120号	大沢５号	弘前市		大沢字大蒐	急傾斜地の崩壊	8	1	2
127	Ⅰ-1199	平成23年2月9日	第120号	大仏	弘前市		石川字大仏下	急傾斜地の崩壊	1	1	1
128	Ⅰ-12016	平成23年2月9日	第121号	銅屋町	弘前市		銅屋町	急傾斜地の崩壊	22	2	－
129	Ⅰ-12017	平成23年2月9日	第121号	乳井4号	弘前市		乳井字乳井	急傾斜地の崩壊	5	2	－
130	Ⅱ-0117	平成23年2月9日	第120号	川合１号	弘前市		三和字上池上	急傾斜地の崩壊	6	1	0
131	Ⅱ-0118	平成23年2月9日	第121号	川合２号	弘前市		三和字上池上	急傾斜地の崩壊	3	2	－
132	Ⅱ-0119	平成23年2月9日	第120号	秋森	弘前市		貝沢字秋森	急傾斜地の崩壊	1	1	0
133	Ⅱ-0120	平成23年2月9日	第120号	神原１号	弘前市		小友字神原	急傾斜地の崩壊	2	1	1
134	Ⅱ-0121	平成23年2月9日	第120号	神原２号	弘前市		小友字神原	急傾斜地の崩壊	3	1	2
135	Ⅱ-0122	平成23年2月9日	第120号	神原３号	弘前市		小友字神原	急傾斜地の崩壊	0	1	0
136	Ⅱ-0123	平成23年2月9日	第120号	菖蒲沢１号	弘前市		鬼沢字菖蒲沢	急傾斜地の崩壊	2	1	0
137	Ⅱ-0124	平成23年2月9日	第120号	平岡	弘前市		大川字上桜川	急傾斜地の崩壊	1	1	0
138	Ⅱ-0125	平成23年2月9日	第120号	向野	弘前市		中別所字向野	急傾斜地の崩壊	1	1	0
139	Ⅱ-0126	平成23年2月9日	第120号	電１号	弘前市		中別所字葛野	急傾斜地の崩壊	1	1	0
140	Ⅱ-0127	平成23年2月9日	第120号	電２号	弘前市		中別所字電	急傾斜地の崩壊	1	1	0
141	Ⅱ-0128	平成23年2月9日	第120号	電３号	弘前市		中別所字電	急傾斜地の崩壊	1	1	0
142	Ⅱ-0129	平成23年2月9日	第120号	電４号	弘前市		中別所字電	急傾斜地の崩壊	1	1	0
143	Ⅱ-0130	平成23年2月9日	第120号	狐沢	弘前市		中別所字狐沢	急傾斜地の崩壊	0	1	0
144	Ⅱ-0131	平成23年2月9日	第120号	宮舘沢	弘前市		宮舘字宮舘沢	急傾斜地の崩壊	2	1	0
145	Ⅱ-0132	平成23年2月9日	第120号	宮川１号	弘前市		折笠字宮川	急傾斜地の崩壊	0	1	0
146	Ⅱ-0133	平成23年2月9日	第120号	宮川２号	弘前市		折笠字宮川	急傾斜地の崩壊	1	1	0
147	Ⅱ-0134	平成23年2月9日	第120号	法立堂	弘前市		折笠字法立堂	急傾斜地の崩壊	0	1	0
148	Ⅱ-0135	平成23年2月9日	第120号	長田１号	弘前市		番館字長田	急傾斜地の崩壊	3	1	0
149	Ⅱ-0136	平成23年2月9日	第120号	山腰	弘前市		番館字山腰	急傾斜地の崩壊	3	1	0
150	Ⅱ-0137	平成23年2月9日	第120号	長田２号	弘前市		番館字長田	急傾斜地の崩壊	1	1	0
151	Ⅱ-0138	平成23年2月9日	第120号	福田	弘前市		米ケ袋字村元	急傾斜地の崩壊	1	1	0
152	Ⅱ-0139	平成23年2月9日	第121号	西田２号	弘前市		桜庭字西田	急傾斜地の崩壊	2	2	－
153	Ⅱ-0140	平成23年2月9日	第121号	西田１号	弘前市		桜庭字西田	急傾斜地の崩壊	4	2	－

番号	危険箇所番号	公示年月日	告示番号	区域名	所在地			自然現象の種類	区域内の人家		
					郡・市	町・村	字		警戒区域	うち特別警戒区域	
									戸数	有:1 無:2	戸数
154	Ⅱ-0141	平成23年2月9日	第120号	村元３号	弘前市		吉川字川原田	急傾斜地の崩壊	3	1	0
155	Ⅱ-0142	平成23年2月9日	第120号	山元５号	弘前市		高野字山元	急傾斜地の崩壊	5	1	0
156	Ⅱ-0143	平成23年2月9日	第120号	山元４号	弘前市		高野字山元	急傾斜地の崩壊	1	1	0
157	Ⅱ-0144	平成23年2月9日	第120号	鳴瀬２号	弘前市		悪戸字鳴瀬	急傾斜地の崩壊	3	1	1
158	Ⅱ-0145	平成23年2月9日	第120号	鳴瀬１号	弘前市		悪戸字鳴瀬	急傾斜地の崩壊	4	1	0
159	Ⅱ-0146	平成23年2月9日	第120号	悪戸１号	弘前市		悪戸字中野	急傾斜地の崩壊	2	1	0
160	Ⅱ-0147	平成23年2月9日	第120号	悪戸２号	弘前市		悪戸字中野	急傾斜地の崩壊	5	1	4
161	Ⅱ-0148	平成23年2月9日	第120号	悪戸３号	弘前市		悪戸字中野	急傾斜地の崩壊	7	1	2
162	Ⅱ-0149	平成23年2月9日	第120号	中野２号	弘前市		悪戸字中野	急傾斜地の崩壊	8	1	0
163	Ⅱ-0150	平成23年2月9日	第120号	中野３号	弘前市		悪戸字中野	急傾斜地の崩壊	7	1	0
164	Ⅱ-0151	平成23年2月9日	第120号	青柳２号	弘前市		下湯口字青柳	急傾斜地の崩壊	4	1	1
165	Ⅱ-0152	平成23年2月9日	第120号	青柳３号	弘前市		下湯口字青柳	急傾斜地の崩壊	6	1	0
166	Ⅱ-0153	平成23年2月9日	第120号	旭ケ丘二丁目１号	弘前市		旭ヶ丘二丁目	急傾斜地の崩壊	9	1	0
167	Ⅱ-0154	平成23年2月9日	第120号	旭ケ丘二丁目２号	弘前市		旭ヶ丘二丁目	急傾斜地の崩壊	4	1	0
168	Ⅱ-0155	平成23年2月9日	第121号	桜ケ丘一丁目	弘前市		桜ケ丘一丁目	急傾斜地の崩壊	2	2	－
169	Ⅱ-0156	平成23年2月9日	第121号	旭ケ丘五丁目	弘前市		旭ヶ丘五丁目	急傾斜地の崩壊	27	2	－
170	Ⅱ-0157	平成23年2月9日	第120号	山崎	弘前市		小沢字山崎	急傾斜地の崩壊	1	1	0
171	Ⅱ-0158	平成23年2月9日	第121号	大原三丁目	弘前市		大原三丁目	急傾斜地の崩壊	1	2	－
172	Ⅱ-0159	平成23年2月9日	第120号	山元１号	弘前市		坂元字山元	急傾斜地の崩壊	3	1	0
173	Ⅱ-0160	平成23年2月9日	第120号	山元２号	弘前市		坂元字山元	急傾斜地の崩壊	2	1	0
174	Ⅱ-0952	平成23年2月9日	第120号	菖蒲沢２号	弘前市		鬼沢字猿沢	急傾斜地の崩壊	1	1	0
175	Ⅱ-0954	平成23年2月9日	第120号	村元２号	弘前市		吉川字村元	急傾斜地の崩壊	1	1	0
176	Ⅱ-0955	平成23年2月9日	第120号	川原田１号	弘前市		吉川字村下	急傾斜地の崩壊	1	1	0
177	Ⅱ-0956	平成23年2月9日	第120号	山下２号	弘前市		坂元字山下	急傾斜地の崩壊	0	1	0
178	Ⅲ-0019	平成23年2月9日	第120号	高野	弘前市		国吉字耕田	急傾斜地の崩壊	1	1	1
179	Ⅲ-0020	平成23年2月9日	第120号	坂元２号	弘前市		坂元字山下	急傾斜地の崩壊	0	1	0
180	Ⅲ-0021	平成23年2月9日	第120号	座頭石	弘前市		一野渡字山下	急傾斜地の崩壊	1	1	1
181	Ⅲ-0022	平成23年2月9日	第120号	一野渡２号	弘前市		一野渡字東平山	急傾斜地の崩壊	0	1	0
182	Ⅲ-0023	平成23年2月9日	第120号	一野渡３号	弘前市		一野渡字中平山	急傾斜地の崩壊	0	1	0
183	Ⅲ-0024	平成23年2月9日	第120号	大沢７号	弘前市		大沢字山下	急傾斜地の崩壊	0	1	0
184	人Ⅰ-0033	平成23年2月9日	第120号	吉川	弘前市		吉川字山下	急傾斜地の崩壊	1	1	0
185	人Ⅱ-0044	平成23年2月9日	第120号	青柳１号	弘前市		下湯口字青柳	急傾斜地の崩壊	3	1	0
186	人Ⅰ-0029	平成23年2月9日	第120号	桔梗野一丁目	弘前市		桔梗野一丁目	急傾斜地の崩壊	15	1	2
187	人Ⅱ-0033	平成23年2月9日	第120号	野中１号	弘前市		十腰内字野中	急傾斜地の崩壊	1	1	0
188	人Ⅱ-0034	平成23年2月9日	第120号	野中２号	弘前市		十腰内字野中	急傾斜地の崩壊	3	1	3
189	人Ⅱ-0035	平成23年2月9日	第120号	沢田２号	弘前市		十面沢字沢田	急傾斜地の崩壊	1	1	0
190	人Ⅱ-0036	平成23年2月9日	第120号	沢田３号	弘前市		十面沢字轡	急傾斜地の崩壊	6	1	4
191	人Ⅱ-0037	平成23年2月9日	第120号	沢田４号	弘前市		十面沢字沢田	急傾斜地の崩壊	3	1	1
192	人Ⅱ-0039	平成23年2月9日	第120号	鶴喰２号	弘前市		鬼沢字菖蒲沢	急傾斜地の崩壊	3	1	0
193	人Ⅱ-0040	平成23年2月9日	第120号	猿沢	弘前市		楢木字牧野	急傾斜地の崩壊	1	1	0
194	人Ⅱ-0047	平成23年2月9日	第120号	岩ノ上１号	弘前市		乳井字茶臼疳	急傾斜地の崩壊	4	1	2
195	人Ⅱ-0048	平成23年2月9日	第120号	岩ノ上２号	弘前市		乳井字茶臼疳	急傾斜地の崩壊	3	1	1
196	砂-23	平成23年3月22日	第260号	坂市	弘前市		大字坂市字亀田	地滑り	18	2	－
197	砂-24	平成23年3月22日	第260号	富田	弘前市		大字藍内字富田	地滑り	8	2	－
198	農-11	平成23年3月22日	第260号	大久保	弘前市		大字如来瀬字大久保平	地滑り	0	2	－
199	農-12	平成23年3月22日	第260号	兼平	弘前市		大字兼平字林元林添	地滑り	0	2	－
200	農-13	平成23年3月22日	第260号	大助	弘前市		大字大助字野田	地滑り	15	2	－
201	341-Ⅰ-006-1	平成27年12月21日	第894号	石切沢-1	弘前市		大字百沢字小松野	土石流	27	1	1
	341-Ⅰ-006-2	平成27年12月21日	第66号	石切沢-2	弘前市		大字百沢字小松野	土石流	27	1	0
202	341-Ⅰ-009	平成27年12月21日	第895号	頭無沢	弘前市		大字百沢字寺沢	土石流	42	2	－
203	341-Ⅲ-004	平成27年12月21日	第894号	天満の沢	弘前市		大字兼平字林元林添	土石流	0	1	0
204	Ⅱ-12014	平成27年12月21日	第894号	紙漉沢	弘前市		大字紙漉沢字堰根	急傾斜地の崩壊	3	1	0

番号	危険箇所番号	公示年月日	告示番号	区域名	所在地			自然現象の種類	区域内の人家		
					郡・市	町・村	字		警戒区域	うち特別警戒区域	
									戸数	有:1 無:2	戸数
205	204-Ⅰ-001	平成20年4月9日	第322号	竹鼻沢	黒石市		大字竹鼻字山平	土石流	0	2	−
206	204-Ⅰ-002	平成20年4月9日	第322号	上高舘沢	黒石市		大字赤坂字北野崎	土石流	0	2	−
207	204-Ⅰ-003	平成20年4月9日	第322号	上三島沢	黒石市		大字赤坂字北野崎	土石流	0	2	−
208	204-Ⅰ-004	平成20年4月9日	第322号	下三島沢	黒石市		大字赤坂字北野崎	土石流	0	2	−
209	204-Ⅰ-005	平成20年4月9日	第322号	下尾坂沢	黒石市		大字上十川字北原六番	土石流	19	2	−
210	204-Ⅰ-006	平成20年4月9日	第322号	上十川沢	黒石市		大字上十川字山元	土石流	28	2	−
211	204-Ⅰ-007	平成20年4月9日	第321号	花巻沢	黒石市		大字花巻字村北	土石流	3	1	0
212	204-Ⅰ-008	平成20年4月9日	第321号	下森合沢	黒石市		大字大川原字菟森	土石流	19	1	0
213	204-Ⅰ-009	平成20年4月9日	第321号	西森合沢	黒石市		大字大川原字菟森下	土石流	18	1	0
214	204-Ⅰ-010	平成20年4月9日	第321号	上山形沢	黒石市		大字板留字落合野	土石流	18	1	0
215	204-Ⅰ-011	平成20年4月9日	第321号	下山形沢	黒石市		大字板留字大川添	土石流	4	1	2
216	204-Ⅰ-012	平成20年4月9日	第321号	田代沢	黒石市		大字板留字杉ノ沢	土石流	0	1	0
217	204-Ⅰ-013	平成20年4月9日	第321号	東青荷沢	黒石市		大字沖浦字青荷沢	土石流	2	1	1
218	204-Ⅰ-014	平成20年4月9日	第321号	毛内袋沢	黒石市		大字袋字上野	土石流	9	1	0
219	204-Ⅱ-001	平成20年4月9日	第322号	尾坂沢	黒石市		大字上十川字北原六番	土石流	1	2	−
220	204-Ⅱ-002	平成20年4月9日	第322号	上尾坂沢	黒石市		大字上十川字北原六番	土石流	12	2	−
221	204-Ⅱ-003	平成20年4月9日	第322号	二ツ森ノ沢	黒石市		大字大川原字橋向	土石流	6	2	−
222	204-Ⅱ-004	平成20年4月9日	第321号	小根沢	黒石市		大字袋字白沢	土石流	0	1	0
223	204-Ⅱ-12001	平成20年4月9日	第322号	カクレ沢	黒石市		大字浅瀬石字浅瀬石山大川目通カクレ沢	土石流	1	2	−
224	204-Ⅲ-001	平成20年4月9日	第322号	上西長谷沢	黒石市		大字上十川字山元	土石流	0	2	−
225	204-Ⅲ-002	平成20年4月9日	第321号	下西長谷沢	黒石市		大字上十川字山元	土石流	0	1	0
226	204-Ⅲ-003	平成20年4月9日	第322号	上柏木沢	黒石市		大字牡丹平字木田橋	土石流	0	2	−
227	204-Ⅲ-004	平成20年4月9日	第322号	柏木沢	黒石市		大字牡丹平字木田橋	土石流	0	2	−
228	204-Ⅲ-005	平成20年4月9日	第322号	下柏木沢	黒石市		大字牡丹平字観音沢	土石流	0	2	−
229	204-Ⅲ-006	平成20年4月9日	第321号	浄仙寺沢	黒石市		大字南中野字館ケ沢	土石流	0	1	0
230	204-Ⅲ-007	平成20年4月9日	第322号	黒森ノ沢	黒石市		大字南中野字館ケ沢	土石流	0	2	−
231	204-Ⅲ-008	平成20年4月9日	第321号	落合沢	黒石市		大字袋字富田	土石流	0	1	0
232	204-Ⅲ-009	平成20年4月9日	第321号	袋沢	黒石市		大字袋字富岡	土石流	6	1	0
233	204-Ⅲ-010	平成20年4月9日	第321号	法立沢	黒石市		大字袋字上野	土石流	0	1	0
234	204-Ⅲ-011	平成20年4月9日	第321号	西法立沢	黒石市		大字袋字村元	土石流	0	1	0
235	204-Ⅲ-012	平成20年4月9日	第321号	下六萬沢	黒石市		大字袋字村元	土石流	0	1	0
236	204-Ⅲ-013	平成20年4月9日	第322号	六萬平ノ沢	黒石市		大字袋字村元	土石流	0	2	−
237	204-Ⅲ-014	平成20年4月9日	第322号	滝ノ沢	黒石市		大字浅瀬石字龍ノ口	土石流	0	2	−
238	204-Ⅲ-015	平成20年4月9日	第321号	下浅瀬石沢	黒石市		大字袋字村岡	土石流	0	1	0
239	204-Ⅲ-016	平成20年4月9日	第321号	浅瀬石沢	黒石市		大字袋字村岡	土石流	0	1	0
240	204-Ⅲ-017	平成20年4月9日	第321号	鶴ケ沢	黒石市		大字浅瀬石字龍ノ口	土石流	0	1	0
241	204-Ⅲ-018	平成20年4月9日	第322号	下二股沢	黒石市		大字浅瀬石字山辺	土石流	0	2	−
242	204-Ⅲ-019	平成20年4月9日	第321号	金屋浅瀬石沢	黒石市		大字浅瀬石字山辺	土石流	0	1	0
243	Ⅰ-0195	平成20年4月9日	第321号	竹田町	黒石市		竹田町	急傾斜地の崩壊	6	1	0
244	Ⅰ-0196	平成20年4月9日	第321号	境松１号	黒石市		境松一丁目	急傾斜地の崩壊	2	1	0
245	Ⅰ-0197	平成20年4月9日	第321号	境松２号	黒石市		境松一丁目	急傾斜地の崩壊	8	1	0
246	Ⅰ-0198	平成20年4月9日	第321号	長崎	黒石市		大字山形町	急傾斜地の崩壊	43	1	7
247	Ⅰ-0199	平成20年4月9日	第321号	福民	黒石市		大字牡丹平字福民	急傾斜地の崩壊	3	1	0
248	Ⅰ-0200	平成20年4月9日	第321号	石名坂	黒石市		大字石名坂字館	急傾斜地の崩壊	5	1	0
249	Ⅰ-0201	平成20年4月9日	第321号	山辺１号	黒石市		大字浅瀬石字山辺	急傾斜地の崩壊	7	1	2
250	Ⅰ-0202	平成20年4月9日	第321号	龍ノ口４号	黒石市		大字浅瀬石字龍ノ口	急傾斜地の崩壊	7	1	0
251	Ⅰ-0203	平成20年4月9日	第322号	長坂南	黒石市		大字花巻字長坂南	急傾斜地の崩壊	0	2	−
252	Ⅰ-0204	平成20年4月9日	第321号	花巻	黒石市		大字花巻字村上	急傾斜地の崩壊	1	1	0
253	Ⅰ-0205	平成20年4月9日	第321号	毛内	黒石市		大字袋字上野	急傾斜地の崩壊	7	1	0
254	Ⅰ-0206	平成20年4月9日	第321号	上野	黒石市		大字袋字上野	急傾斜地の崩壊	2	1	0
255	Ⅰ-0207	平成20年4月9日	第321号	黒森山１号	黒石市		大字南中野字黒森下	急傾斜地の崩壊	1	1	0
256	Ⅰ-0208	平成20年4月9日	第321号	大川原	黒石市		大字大川原字菟森下	急傾斜地の崩壊	7	1	2
257	Ⅰ-0209	平成20年4月9日	第321号	大川原２号	黒石市		大字大川原字橋向	急傾斜地の崩壊	4	1	2

番号	危険箇所番号	公示年月日	告示番号	区域名	所在地			自然現象の種類	区域内の人家		
					郡・市	町・村	字		警戒区域	うち特別警戒区域	
									戸数	有:1 無:2	戸数
258	Ⅰ-0210	平成20年4月9日	第321号	黒森下１号	黒石市		大字南中野字黒森下	急傾斜地の崩壊	9	1	1
259	Ⅰ-0211	平成20年4月9日	第321号	上平	黒石市		大字南中野字上平	急傾斜地の崩壊	0	1	0
260	Ⅰ-0212	平成20年4月9日	第321号	温湯２号	黒石市		大字温湯字がむし堤沢	急傾斜地の崩壊	0	1	0
261	Ⅰ-0213	平成20年4月9日	第321号	中野	黒石市		大字南中野字家岸	急傾斜地の崩壊	6	1	0
262	Ⅰ-0214	平成20年4月9日	第321号	富田１号	黒石市		大字袋字富田	急傾斜地の崩壊	2	1	0
263	Ⅰ-0215	平成20年4月9日	第321号	袋２号	黒石市		大字袋字富田	急傾斜地の崩壊	8	1	2
264	Ⅰ-0216	平成20年4月9日	第321号	宮下	黒石市		大字板留字宮下	急傾斜地の崩壊	9	1	2
265	Ⅰ-0217	平成20年4月9日	第321号	板留	黒石市		大字板留字大川添	急傾斜地の崩壊	7	1	0
266	Ⅰ-0218	平成20年4月9日	第321号	落合	黒石市		大字袋字富山	急傾斜地の崩壊	5	1	0
267	Ⅰ-0219	平成20年4月9日	第321号	杉ノ沢	黒石市		大字板留字杉ノ沢	急傾斜地の崩壊	0	1	0
268	Ⅰ-0220	平成20年4月9日	第321号	青荷１号	黒石市		大字沖浦字青荷沢	急傾斜地の崩壊	0	1	0
269	Ⅰ-1169	平成20年4月9日	第321号	浅瀬石川ﾀﾞﾑ	黒石市		大字板留字杉ノ沢	急傾斜地の崩壊	0	1	0
270	Ⅰ-1200	平成20年4月9日	第321号	新道下	黒石市		大字温湯字新道下	急傾斜地の崩壊	3	1	0
271	Ⅰ-12006	平成20年4月9日	第321号	高賀野	黒石市		大字浅瀬石字龍ノ口	急傾斜地の崩壊	5	1	4
272	Ⅰ-12007	平成20年4月9日	第321号	袋井	黒石市		袋井二丁目	急傾斜地の崩壊	32	1	12
273	Ⅰ-12008	平成20年4月9日	第321号	上山形３号	黒石市		大字上山形字田山堰下	急傾斜地の崩壊	8	1	1
274	Ⅰ-1201	平成20年4月9日	第321号	温湯１号	黒石市		大字温湯字がむし堤沢	急傾斜地の崩壊	0	1	0
275	Ⅰ-1202	平成20年4月9日	第321号	袋１号	黒石市		大字袋字富田	急傾斜地の崩壊	9	1	1
276	Ⅰ-1203	平成20年4月9日	第321号	水沢	黒石市		大字二庄内字水沢	急傾斜地の崩壊	18	1	1
277	Ⅱ-0161	平成20年4月9日	第321号	牡丹平南	黒石市		大字牡丹平字牡丹平南	急傾斜地の崩壊	2	1	0
278	Ⅱ-0162	平成20年4月9日	第321号	高田１号	黒石市		大字高賀野字高田	急傾斜地の崩壊	1	1	0
279	Ⅱ-0163	平成20年4月9日	第321号	龍ノ口３号	黒石市		大字浅瀬石字龍ノ口	急傾斜地の崩壊	2	1	0
280	Ⅱ-0164	平成20年4月9日	第321号	姥懐	黒石市		大字石名坂字姥懐	急傾斜地の崩壊	0	1	0
281	Ⅱ-0165	平成20年4月9日	第321号	豊岡１号	黒石市		大字豊岡字豊岡	急傾斜地の崩壊	1	1	0
282	Ⅱ-0166	平成20年4月9日	第321号	村上	黒石市		大字花巻字村上	急傾斜地の崩壊	5	1	2
283	Ⅱ-0167	平成20年4月9日	第321号	上山形１号	黒石市		大字上山形字上菟	急傾斜地の崩壊	1	1	0
284	Ⅱ-0168	平成20年4月9日	第321号	毛内２号	黒石市		大字袋字上野	急傾斜地の崩壊	2	1	0
285	Ⅱ-0169	平成20年4月9日	第321号	上野２号	黒石市		大字袋字上野	急傾斜地の崩壊	2	1	1
286	Ⅱ-0170	平成20年4月9日	第321号	袋４号	黒石市		大字袋字村元	急傾斜地の崩壊	3	1	1
287	Ⅱ-0171	平成20年4月9日	第321号	袋３号	黒石市		大字袋字白沢	急傾斜地の崩壊	4	1	3
288	Ⅱ-0172	平成20年4月9日	第321号	黒森山２号	黒石市		大字南中野字館ケ沢	急傾斜地の崩壊	0	1	0
289	Ⅱ-0173	平成20年4月9日	第321号	井戸沢３号	黒石市		大字南中野字井戸沢	急傾斜地の崩壊	1	1	0
290	Ⅱ-0174	平成20年4月9日	第321号	家岸	黒石市		大字南中野字家岸	急傾斜地の崩壊	1	1	0
291	Ⅱ-0175	平成20年4月9日	第321号	富山	黒石市		大字袋字富山	急傾斜地の崩壊	2	1	0
292	Ⅱ-0176	平成20年4月9日	第321号	大川添	黒石市		大字板留字大川添	急傾斜地の崩壊	1	1	0
293	Ⅱ-0958	平成20年4月9日	第321号	乙高原	黒石市		大字高舘字乙高原	急傾斜地の崩壊	4	1	1
294	Ⅱ-0959	平成20年4月9日	第321号	龍ノ口２号	黒石市		大字浅瀬石字龍ノ口	急傾斜地の崩壊	5	1	1
295	Ⅱ-0960	平成20年4月9日	第321号	龍ノ口１号	黒石市		大字浅瀬石字龍ノ口	急傾斜地の崩壊	4	1	1
296	Ⅱ-0961	平成20年4月9日	第321号	山辺２号	黒石市		大字浅瀬石字山辺	急傾斜地の崩壊	1	1	0
297	Ⅱ-0962	平成20年4月9日	第321号	黒森下２号	黒石市		大字南中野字黒森下	急傾斜地の崩壊	0	1	0
298	Ⅱ-12007	平成20年4月9日	第321号	花巻２号	黒石市		大字花巻字村家岸	急傾斜地の崩壊	3	1	0
299	Ⅱ-12008	平成20年4月9日	第321号	温湯４号	黒石市		大字温湯字がむし下	急傾斜地の崩壊	1	1	0
300	Ⅲ-0027	平成20年4月9日	第321号	六萬平	黒石市		大字浅瀬石字浅瀬石山	急傾斜地の崩壊	0	1	0
301	Ⅲ-0028	平成20年4月9日	第321号	上山形２号	黒石市		大字上山形字田山堰下	急傾斜地の崩壊	2	1	1
302	Ⅲ-0029	平成20年4月9日	第321号	上野４号	黒石市		大字袋字上野	急傾斜地の崩壊	0	1	0
303	Ⅲ-0032	平成20年4月9日	第321号	落合２号	黒石市		大字袋字富田	急傾斜地の崩壊	0	1	0
304	人Ⅰ-12001	平成20年4月9日	第321号	沖浦１号	黒石市		大字沖浦字釜菟	急傾斜地の崩壊	6	1	0
305	人Ⅰ-12002	平成20年4月9日	第321号	豊岡３号	黒石市		大字豊岡字狼森	急傾斜地の崩壊	4	1	2
306	人Ⅰ-0038	平成20年4月9日	第321号	安入上村	黒石市		大字高舘字乙高原	急傾斜地の崩壊	5	1	4
307	人Ⅰ-0039	平成20年4月9日	第321号	法峠寺	黒石市		大字高舘字甲高原	急傾斜地の崩壊	1	1	0
308	人Ⅰ-0042	平成20年4月9日	第321号	南中野	黒石市		大字南中野字才ノ上	急傾斜地の崩壊	2	1	1
309	人Ⅰ-0045	平成20年4月9日	第321号	要目	黒石市		大字二庄内字大穴村上	急傾斜地の崩壊	9	1	1
310	人Ⅰ-0046	平成20年4月9日	第321号	青荷２号	黒石市		大字沖浦字青荷沢	急傾斜地の崩壊	1	1	0

番号	危険箇所番号	公示年月日	告示番号	区域名	所在地			自然現象の種類	区域内の人家		
					郡・市	町・村	字		警戒区域	うち特別警戒区域	
									戸数	有:1 無:2	戸数
311	砂-31	平成23年3月22日	第260号	南中野	黒石市		大字南中野字才ノ神	地滑り	0	2	−
312	砂-35	平成23年3月22日	第260号	温湯	黒石市		大字袋字白澤	地滑り	1	2	−
313	農-06	平成23年3月22日	第260号	上野	黒石市		大字袋字上野	地滑り	29	2	−
314	368-Ⅰ-001	平成22年7月7日	第455号	高森沢	平川市		碇ヶ関諏訪平	土石流	1	1	0
315	368-Ⅰ-002	平成22年7月7日	第455号	大石沢	平川市		碇ヶ関踏田切	土石流	2	1	0
316	368-Ⅰ-003	平成22年7月7日	第456号	南久吉沢	平川市		碇ヶ関久吉蕨ヶ平	土石流	23	2	−
317	368-Ⅰ-004	平成22年7月7日	第455号	久吉沢	平川市		碇ヶ関久吉蕨ヶ平	土石流	12	1	0
318	368-Ⅰ-005	平成22年7月7日	第455号	大平沢	平川市		碇ヶ関	土石流	1	1	0
319	368-Ⅰ-006	平成22年7月7日	第455号	津刈温泉沢	平川市		碇ヶ関	土石流	3	1	0
320	368-Ⅰ-007	平成22年7月7日	第456号	船岡沢	平川市		碇ヶ関	土石流	1	2	−
321	368-Ⅰ-008	平成22年7月7日	第455号	西船岡沢	平川市		碇ヶ関	土石流	1	1	0
322	368-Ⅰ-009	平成22年7月7日	第455号	古遠部沢	平川市		碇ヶ関西碇ヶ関山	土石流	0	1	0
323	368-Ⅰ-010	平成22年7月7日	第456号	坂梨沢	平川市		碇ヶ関西碇ヶ関山	土石流	1	2	−
324	368-Ⅰ-011	平成22年7月7日	第456号	かまやち沢	平川市		碇ヶ関西碇ヶ関山	土石流	1	2	−
325	368-Ⅰ-012	平成22年7月7日	第456号	南湯ノ沢	平川市		碇ヶ関西碇ヶ関山	土石流	1	2	−
326	368-Ⅰ-013-1	平成22年7月7日	第456号	湯ノ沢	平川市		碇ヶ関西碇ヶ関山	土石流	1	2	−
327	368-Ⅰ-013-2	平成22年7月7日	第455号	湯ノ沢2	平川市		碇ヶ関西碇ヶ関山	土石流	1	1	0
328	368-Ⅰ-014	平成22年7月7日	第455号	湯の沢温泉沢	平川市		碇ヶ関西碇ヶ関山	土石流	1	1	0
329	368-Ⅰ-015	平成22年7月7日	第455号	北湯ノ沢	平川市		碇ヶ関西碇ヶ関山	土石流	0	1	0
330	368-Ⅰ-016	平成22年7月7日	第455号	中湯ノ沢	平川市		碇ヶ関西碇ヶ関山	土石流	1	1	0
331	368-Ⅰ-017	平成22年7月7日	第455号	津軽湯の沢	平川市		碇ヶ関折橋	土石流	8	1	0
332	368-Ⅰ-018	平成22年7月7日	第456号	中碇ヶ関沢	平川市		碇ヶ関白沢	土石流	89	2	−
333	368-Ⅰ-019	平成22年7月7日	第456号	北久吉沢	平川市		碇ヶ関久吉蕨ヶ平	土石流	5	2	−
334	368-Ⅰ-020	平成22年7月7日	第455号	東久吉沢	平川市		碇ヶ関久吉蕨ヶ平	土石流	20	1	0
335	368-Ⅱ-001	平成22年7月7日	第455号	矢立沢	平川市		碇ヶ関西碇ヶ関山	土石流	1	1	0
336	368-Ⅱ-002	平成22年7月7日	第456号	板橋南の沢	平川市		碇ヶ関西碇ヶ関山	土石流	0	2	−
337	Ⅰ-0321	平成22年7月7日	第455号	安田１号	平川市		碇ヶ関古懸安田	急傾斜地の崩壊	7	1	4
338	Ⅰ-0322	平成22年7月7日	第455号	安田２号	平川市		碇ヶ関古懸安田	急傾斜地の崩壊	5	1	2
339	Ⅰ-0323	平成22年7月7日	第455号	古懸２号	平川市		碇ヶ関古懸沢田	急傾斜地の崩壊	12	1	5
340	Ⅰ-0324	平成22年7月7日	第455号	堂ノ上	平川市		碇ヶ関古懸門前	急傾斜地の崩壊	2	1	0
341	Ⅰ-0325	平成22年7月7日	第455号	古懸１号	平川市		碇ヶ関古懸門前	急傾斜地の崩壊	13	1	3
342	Ⅰ-0326	平成22年7月7日	第456号	鯨森	平川市		碇ヶ関鯨森	急傾斜地の崩壊	9	2	−
343	Ⅰ-0327	平成22年7月7日	第455号	三笠山２号	平川市		碇ヶ関三笠山	急傾斜地の崩壊	5	1	0
344	Ⅰ-0328	平成22年7月7日	第455号	三笠山	平川市		碇ヶ関三笠山	急傾斜地の崩壊	4	1	3
345	Ⅰ-0329	平成22年7月7日	第455号	白沢	平川市		碇ヶ関白沢	急傾斜地の崩壊	14	1	3
346	Ⅰ-0330	平成22年7月7日	第456号	白沢２号	平川市		碇ヶ関白沢	急傾斜地の崩壊	3	2	−
347	Ⅰ-0331	平成22年7月7日	第455号	碇ヶ関	平川市		碇ヶ関	急傾斜地の崩壊	14	1	0
348	Ⅰ-0332	平成22年7月7日	第455号	二ノ渡	平川市		碇ヶ関久吉二ノ渡	急傾斜地の崩壊	16	1	3
349	Ⅰ-0333	平成22年7月7日	第455号	蕨ヶ平１号	平川市		碇ヶ関久吉蕨ヶ平	急傾斜地の崩壊	16	1	1
350	Ⅰ-0334	平成22年7月7日	第455号	蕨ヶ平２号	平川市		碇ヶ関久吉蕨ヶ平	急傾斜地の崩壊	25	1	0
351	Ⅰ-0335	平成22年7月7日	第455号	たけのこの里	平川市		碇ヶ関東碇ヶ関山	急傾斜地の崩壊	0	1	0
352	Ⅰ-0336	平成22年7月7日	第455号	西碇ヶ関山	平川市		碇ヶ関西碇ヶ関山	急傾斜地の崩壊	19	1	12
353	Ⅰ-0337	平成22年7月7日	第455号	湯ノ沢３号	平川市		碇ヶ関西碇ヶ関山	急傾斜地の崩壊	0	1	0
354	Ⅰ-0338	平成22年7月7日	第455号	湯ノ沢１号	平川市		碇ヶ関西碇ヶ関山	急傾斜地の崩壊	0	1	0
355	Ⅰ-0339	平成22年7月7日	第455号	西碇ヶ関山３号	平川市		碇ヶ関西碇ヶ関山	急傾斜地の崩壊	1	1	1
356	Ⅰ-0340	平成22年7月7日	第455号	古遠部温泉	平川市		碇ヶ関西碇ヶ関山	急傾斜地の崩壊	0	1	0
357	Ⅰ-1171	平成22年7月7日	第455号	津刈	平川市		碇ヶ関久吉程ヶ平	急傾斜地の崩壊	0	1	0
358	Ⅰ-1172	平成22年7月7日	第455号	遠部	平川市		碇ヶ関西碇ヶ関山	急傾斜地の崩壊	0	1	0
359	Ⅰ-12011	平成22年7月7日	第455号	相乗	平川市		碇ヶ関西碇ヶ関山	急傾斜地の崩壊	0	1	0
360	Ⅱ-0283	平成22年7月7日	第455号	不動野２号	平川市		碇ヶ関古懸上程森	急傾斜地の崩壊	2	1	1
361	Ⅱ-0284	平成22年7月7日	第455号	不動野１号	平川市		碇ヶ関古懸沢田	急傾斜地の崩壊	1	1	0
362	Ⅱ-0285	平成22年7月7日	第455号	門前屋岸	平川市		碇ヶ関古懸門前屋岸	急傾斜地の崩壊	6	1	2
363	Ⅱ-0286	平成22年7月7日	第455号	樋ヶ沢	平川市		碇ヶ関古懸樋ヶ沢	急傾斜地の崩壊	2	1	1

番号	危険箇所番号	公示年月日	告示番号	区域名	所在地			自然現象の種類	区域内の人家		
					郡・市	町・村	字		警戒区域	うち特別警戒区域	
									戸数	有:1 無:2	戸数
364	Ⅱ-0287	平成22年7月7日	第456号	不動沢大石	平川市		碇ヶ関古懸不動沢大石	急傾斜地の崩壊	5	2	−
365	Ⅱ-0288	平成22年7月7日	第456号	三笠山４号	平川市		碇ヶ関三笠山	急傾斜地の崩壊	2	2	−
366	Ⅱ-0289	平成22年7月7日	第455号	三笠山３号	平川市		碇ヶ関三笠山	急傾斜地の崩壊	1	1	0
367	Ⅱ-0290	平成22年7月7日	第455号	白沢６号	平川市		碇ヶ関白沢	急傾斜地の崩壊	9	1	2
368	Ⅱ-0291	平成22年7月7日	第455号	白沢５号	平川市		碇ヶ関白沢	急傾斜地の崩壊	2	1	0
369	Ⅱ-0292	平成22年7月7日	第455号	白沢４号	平川市		碇ヶ関白沢	急傾斜地の崩壊	3	1	1
370	Ⅱ-0293	平成22年7月7日	第455号	踏田切４号	平川市		碇ヶ関踏田切	急傾斜地の崩壊	0	1	0
371	Ⅱ-0294	平成22年7月7日	第456号	踏田切１号	平川市		碇ヶ関踏田切	急傾斜地の崩壊	0	2	−
372	Ⅱ-0295	平成22年7月7日	第455号	踏田切２号	平川市		碇ヶ関踏田切	急傾斜地の崩壊	1	1	0
373	Ⅱ-0296	平成22年7月7日	第456号	踏田切３号	平川市		碇ヶ関踏田切	急傾斜地の崩壊	1	2	−
374	Ⅱ-0297	平成22年7月7日	第455号	久吉	平川市		碇ヶ関久吉	急傾斜地の崩壊	3	1	3
375	Ⅱ-0299	平成22年7月7日	第456号	西碇ヶ関山２号	平川市		碇ヶ関西碇ヶ関山	急傾斜地の崩壊	3	2	−
376	Ⅱ-0301	平成22年7月7日	第455号	碇ヶ関２号	平川市		碇ヶ関西碇ヶ関山	急傾斜地の崩壊	1	1	1
377	Ⅱ-0976	平成22年7月7日	第455号	白沢８号	平川市		碇ヶ関白沢	急傾斜地の崩壊	4	1	1
378	Ⅱ-0977	平成22年7月7日	第456号	白沢９号	平川市		碇ヶ関白沢	急傾斜地の崩壊	1	2	−
379	Ⅱ-0978	平成22年7月7日	第456号	白沢３号	平川市		碇ヶ関白沢	急傾斜地の崩壊	8	2	−
380	Ⅱ-0979	平成22年7月7日	第455号	折橋	平川市		碇ヶ関西碇ヶ関山	急傾斜地の崩壊	3	1	3
381	人Ⅰ-0060	平成22年7月7日	第455号	湯ノ沢４号	平川市		碇ヶ関西碇ヶ関山	急傾斜地の崩壊	0	1	0
382	人Ⅰ-0061	平成22年7月7日	第455号	湯ノ沢２号	平川市		碇ヶ関西碇ヶ関山	急傾斜地の崩壊	0	1	0
383	人Ⅰ-0062	平成22年7月7日	第455号	津軽湯ノ沢	平川市		碇ヶ関西碇ヶ関山	急傾斜地の崩壊	0	1	0
384	人Ⅱ-0075	平成22年7月7日	第455号	白沢７号	平川市		碇ヶ関白沢	急傾斜地の崩壊	5	1	3
385	363-Ⅲ-001	平成23年2月28日	第168号	上金屋沢	平川市		金屋上早稲田	土石流	0	2	−
386	363-Ⅲ-002	平成23年2月28日	第167号	中金屋沢	平川市		金屋上早稲田	土石流	0	1	0
387	363-Ⅲ-003	平成23年2月28日	第168号	下金屋沢	平川市		金屋上早稲田	土石流	0	2	−
388	363-Ⅲ-004	平成23年2月28日	第167号	本金屋沢	平川市		金屋上早稲田	土石流	0	1	0
389	365-Ⅰ-001	平成23年2月28日	第167号	葛川沢	平川市		葛川葛川出口	土石流	9	1	9
390	365-Ⅰ-002	平成23年2月28日	第168号	葛川西口沢	平川市		葛川田の沢口	土石流	7	2	−
391	365-Ⅰ-003	平成23年2月28日	第167号	一本木沢	平川市		葛川一本木平	土石流	6	1	0
392	365-Ⅰ-004	平成23年2月28日	第167号	平六沢	平川市		葛川砂子沢	土石流	9	1	8
393	365-Ⅰ-005	平成23年2月28日	第168号	木賊森沢	平川市		葛川平六沢上	土石流	23	2	−
394	365-Ⅰ-006	平成23年2月28日	第167号	大木平沢	平川市		切明温川沢	土石流	1	1	1
395	365-Ⅰ-007	平成23年2月28日	第167号	第一井戸沢	平川市		切明上井戸	土石流	17	1	0
396	365-Ⅰ-008	平成23年2月28日	第167号	第二井戸沢	平川市		切明上井戸	土石流	8	1	0
397	365-Ⅰ-009	平成23年2月28日	第168号	摺毛西沢	平川市		切明誉田邸	土石流	13	2	−
398	365-Ⅰ-010	平成23年2月28日	第167号	東切明沢	平川市		切明坂本	土石流	2	1	0
399	365-Ⅰ-011	平成23年2月28日	第168号	切明沢	平川市		切明坂本	土石流	2	2	−
400	365-Ⅰ-012	平成23年2月28日	第167号	蛍沢	平川市		切明蛍沢	土石流	0	1	0
401	365-Ⅰ-013	平成23年2月28日	第167号	虹の湖温泉沢	平川市		小国山下	土石流	36	1	0
402	365-Ⅰ-014	平成23年2月28日	第167号	中小国沢	平川市		小国山下	土石流	17	1	0
403	365-Ⅰ-015	平成23年2月28日	第168号	小国温泉沢	平川市		小国川辺	土石流	6	2	−
404	365-Ⅰ-016	平成23年2月28日	第167号	小国沢	平川市		小国川辺	土石流	16	1	10
405	365-Ⅰ-017	平成23年2月28日	第167号	上小国沢	平川市		小国川辺	土石流	1	1	0
406	365-Ⅰ-018	平成23年2月28日	第167号	南小国沢	平川市		小国川辺	土石流	6	1	0
407	365-Ⅰ-019	平成23年2月28日	第168号	北小国沢	平川市		小国川辺	土石流	3	2	−
408	365-Ⅰ-020	平成23年2月28日	第168号	唐竹沢	平川市		唐竹堀合	土石流	22	2	−
409	365-Ⅰ-021	平成23年2月28日	第167号	芦毛沢	平川市		唐竹芦毛沢	土石流	18	1	0
410	365-Ⅰ-022	平成23年2月28日	第167号	向川原田沢	平川市		唐竹向川原田	土石流	15	1	1
411	365-Ⅱ-001	平成23年2月28日	第167号	砂子西沢	平川市		葛川長小股	土石流	0	1	0
412	365-Ⅱ-002	平成23年2月28日	第167号	砂子東沢	平川市		葛川砂子沢	土石流	1	1	0
413	365-Ⅱ-003	平成23年2月28日	第168号	平六西沢	平川市		葛川砂子沢	土石流	7	2	−
414	365-Ⅱ-004	平成23年2月28日	第167号	滝ノ股西沢	平川市		葛川平六沢上	土石流	0	1	0
415	365-Ⅱ-005	平成23年2月28日	第168号	切明川東沢	平川市		切明誉田邸	土石流	1	2	−
416	365-Ⅱ-006	平成23年2月28日	第167号	中切沢	平川市		切明坂本	土石流	3	1	0

番号	危険箇所番号	公示年月日	告示番号	区域名	所在地			自然現象の種類	区域内の人家		
					郡・市	町・村	字		警戒区域	うち特別警戒区域	
									戸数	有:1 無:2	戸数
417	365-Ⅱ-007	平成23年2月28日	第167号	東蛍沢	平川市		切明坂本	土石流	2	1	0
418	365-Ⅲ-001	平成23年2月28日	第167号	東山沢	平川市		町居山下	土石流	0	1	0
419	365-Ⅲ-002	平成23年2月28日	第168号	下東山沢	平川市		新館東山	土石流	0	2	−
420	Ⅰ-0296	平成23年2月28日	第167号	稲元	平川市		尾崎稲元	急傾斜地の崩壊	7	1	0
421	Ⅰ-0297	平成23年2月28日	第167号	堀合1号	平川市		唐竹堀合	急傾斜地の崩壊	7	1	2
422	Ⅰ-0298	平成23年2月28日	第167号	向川原田1号	平川市		唐竹向川原田	急傾斜地の崩壊	13	1	4
423	Ⅰ-0298	平成23年2月28日	第167号	唐竹3号	平川市		唐竹苺原	急傾斜地の崩壊	6	1	0
424	Ⅰ-0299	平成23年2月28日	第167号	広船1号	平川市		広船山下	急傾斜地の崩壊	7	1	2
425	Ⅰ-0300	平成23年2月28日	第167号	広船3号	平川市		広船広沢	急傾斜地の崩壊	15	1	6
426	Ⅰ-0301	平成23年2月28日	第168号	広船4号	平川市		広船広沢	急傾斜地の崩壊	12	2	−
427	Ⅰ-0302	平成23年2月28日	第167号	唐竹2号	平川市		唐竹苺原	急傾斜地の崩壊	3	1	1
428	Ⅰ-0303	平成23年2月28日	第167号	向川原田2号	平川市		唐竹高田	急傾斜地の崩壊	6	1	1
429	Ⅰ-0304	平成23年2月28日	第167号	唐竹1号	平川市		唐竹堀合	急傾斜地の崩壊	9	1	0
430	Ⅰ-0305	平成23年2月28日	第167号	芦毛沢	平川市		唐竹芦毛沢	急傾斜地の崩壊	0	1	0
431	Ⅰ-0306	平成23年2月28日	第167号	井沢	平川市		唐竹井沢	急傾斜地の崩壊	10	1	0
432	Ⅰ-0307	平成23年2月28日	第167号	白岩	平川市		尾崎黒倉沢	急傾斜地の崩壊	0	1	0
433	Ⅰ-0308	平成23年2月28日	第167号	川辺1号	平川市		小国川辺	急傾斜地の崩壊	4	1	2
434	Ⅰ-0309	平成23年2月28日	第167号	川辺2号	平川市		小国川辺	急傾斜地の崩壊	8	1	2
435	Ⅰ-0310	平成23年2月28日	第167号	川辺3号	平川市		小国川辺	急傾斜地の崩壊	10	1	4
436	Ⅰ-0311	平成23年2月28日	第167号	山下	平川市		小国山下	急傾斜地の崩壊	7	1	2
437	Ⅰ-0312	平成23年2月28日	第167号	虹の湖温泉	平川市		切明山下	急傾斜地の崩壊	19	1	4
438	Ⅰ-0313	平成23年2月28日	第167号	葛川3号	平川市		葛川大川添	急傾斜地の崩壊	2	1	0
439	Ⅰ-0314	平成23年2月28日	第167号	葛川4号	平川市		葛川田の沢口	急傾斜地の崩壊	1	1	0
440	Ⅰ-0315	平成23年2月28日	第167号	葛川2号	平川市		葛川家岸	急傾斜地の崩壊	8	1	1
441	Ⅰ-0316	平成23年2月28日	第167号	葛川1号	平川市		葛川家岸	急傾斜地の崩壊	0	1	0
442	Ⅰ-0317	平成23年2月28日	第167号	井戸沢1号	平川市		葛川一本木平	急傾斜地の崩壊	10	1	4
443	Ⅰ-0318	平成23年2月28日	第167号	坂本	平川市		切明坂本	急傾斜地の崩壊	8	1	3
444	Ⅰ-0319	平成23年2月28日	第167号	井戸沢2号	平川市		切明上井戸	急傾斜地の崩壊	5	1	2
445	Ⅰ-0320	平成23年2月28日	第167号	温川2号	平川市		切明津根川森	急傾斜地の崩壊	0	1	0
446	Ⅰ-12013	平成23年2月28日	第167号	唐竹4号	平川市		唐竹苺原	急傾斜地の崩壊	4	1	0
447	Ⅰ-12015	平成23年2月28日	第167号	唐竹6号	平川市		唐竹苺原	急傾斜地の崩壊	10	1	3
448	Ⅰ-1214	平成23年2月28日	第167号	山下3号	平川市		小国山下	急傾斜地の崩壊	12	1	8
449	Ⅱ-0251	平成23年2月28日	第167号	栄館	平川市		新屋栄館	急傾斜地の崩壊	5	1	0
450	Ⅱ-0252	平成23年2月28日	第167号	浅井1号	平川市		尾崎浅井	急傾斜地の崩壊	2	1	0
451	Ⅱ-0253	平成23年2月28日	第167号	浅井2号	平川市		尾崎稲元	急傾斜地の崩壊	4	1	0
452	Ⅱ-0254	平成23年2月28日	第167号	堀合2号	平川市		唐竹堀合	急傾斜地の崩壊	3	1	0
453	Ⅱ-0255	平成23年2月28日	第167号	堀合3号	平川市		唐竹堀合	急傾斜地の崩壊	2	1	0
454	Ⅱ-0256	平成23年2月28日	第167号	堀合4号	平川市		唐竹堀合	急傾斜地の崩壊	9	1	0
455	Ⅱ-0257	平成23年2月28日	第167号	向川原田3号	平川市		唐竹高田	急傾斜地の崩壊	2	1	1
456	Ⅱ-0258	平成23年2月28日	第167号	高田2号	平川市		唐竹高田	急傾斜地の崩壊	1	1	1
457	Ⅱ-0259	平成23年2月28日	第167号	小金森1号	平川市		唐竹小金森	急傾斜地の崩壊	4	1	0
458	Ⅱ-0260	平成23年2月28日	第167号	小金森3号	平川市		唐竹小金森	急傾斜地の崩壊	2	1	0
459	Ⅱ-0261	平成23年2月28日	第167号	小金森2号	平川市		唐竹薬師沢	急傾斜地の崩壊	1	1	0
460	Ⅱ-0262	平成23年2月28日	第167号	芦毛沢2号	平川市		唐竹芦毛沢	急傾斜地の崩壊	3	1	1
461	Ⅱ-0263	平成23年2月28日	第167号	芦毛沢3号	平川市		唐竹芦毛沢	急傾斜地の崩壊	3	1	2
462	Ⅱ-0265	平成23年2月28日	第167号	葛川出口1号	平川市		葛川葛川出口	急傾斜地の崩壊	21	1	12
463	Ⅱ-0266	平成23年2月28日	第167号	葛川出口3号	平川市		葛川葛川出口	急傾斜地の崩壊	5	1	0
464	Ⅱ-0267	平成23年2月28日	第167号	葛川出口4号	平川市		葛川葛川出口	急傾斜地の崩壊	5	1	3
465	Ⅱ-0268	平成23年2月28日	第167号	誉田邸2号	平川市		切明蛍沢	急傾斜地の崩壊	1	1	1
466	Ⅱ-0269	平成23年2月28日	第167号	誉田邸5号	平川市		切明誉田邸	急傾斜地の崩壊	1	1	0
467	Ⅱ-0270	平成23年2月28日	第167号	誉田邸6号	平川市		切明誉田邸	急傾斜地の崩壊	2	1	1
468	Ⅱ-0271	平成23年2月28日	第167号	摺毛2号	平川市		切明誉田邸	急傾斜地の崩壊	2	1	0
469	Ⅱ-0272	平成23年2月28日	第167号	摺毛1号	平川市		切明誉田邸	急傾斜地の崩壊	0	1	0

番号	危険箇所番号	公示年月日	告示番号	区域名	所在地			自然現象の種類	区域内の人家		
					郡・市	町・村	字		警戒区域	うち特別警戒区域	
									戸数	有:1 無:2	戸数
470	Ⅱ-0273	平成23年2月28日	第167号	摺毛3号	平川市		葛川上の平	急傾斜地の崩壊	0	1	0
471	Ⅱ-0274	平成23年2月28日	第167号	誉田邸1号	平川市		切明蛍沢	急傾斜地の崩壊	1	1	0
472	Ⅱ-0275	平成23年2月28日	第167号	誉田邸3号	平川市		切明坂本	急傾斜地の崩壊	2	1	1
473	Ⅱ-0276	平成23年2月28日	第167号	平六村下1号	平川市		葛川平六村下	急傾斜地の崩壊	0	1	0
474	Ⅱ-0277	平成23年2月28日	第167号	平六村下2号	平川市		葛川平六沢上	急傾斜地の崩壊	13	1	1
475	Ⅱ-0278	平成23年2月28日	第167号	平六村下3号	平川市		葛川平六沢上	急傾斜地の崩壊	0	1	0
476	Ⅱ-0279	平成23年2月28日	第167号	温川沢1号	平川市		切明温川沢	急傾斜地の崩壊	5	1	0
477	Ⅱ-0280	平成23年2月28日	第167号	温川沢3号	平川市		切明津根川森	急傾斜地の崩壊	1	1	0
478	Ⅱ-0281	平成23年2月28日	第167号	温川沢2号	平川市		切明津根川森	急傾斜地の崩壊	1	1	0
479	Ⅱ-0972	平成23年2月28日	第168号	福島	平川市		新屋栄館	急傾斜地の崩壊	1	2	−
480	Ⅱ-0973	平成23年2月28日	第167号	広船2号	平川市		広船山下	急傾斜地の崩壊	3	1	1
481	Ⅱ-0974	平成23年2月28日	第167号	葛川出口2号	平川市		葛川葛川出口	急傾斜地の崩壊	11	1	1
482	Ⅱ-12012	平成23年2月28日	第167号	川辺4号	平川市		小国川辺	急傾斜地の崩壊	1	1	0
483	Ⅲ-0061	平成23年2月28日	第167号	小国1号	平川市		小国山下	急傾斜地の崩壊	0	1	0
484	Ⅲ-0062	平成23年2月28日	第167号	小国2号	平川市		小国山下	急傾斜地の崩壊	0	1	0
485	Ⅲ-0063	平成23年2月28日	第167号	昭和平	平川市		切明	急傾斜地の崩壊	0	1	0
486	Ⅲ-0064	平成23年2月28日	第167号	葛川5号	平川市		葛川上の平	急傾斜地の崩壊	0	1	0
487	Ⅲ-0065	平成23年2月28日	第167号	一本木	平川市		葛川上の平	急傾斜地の崩壊	1	1	0
488	Ⅲ-0066	平成23年2月28日	第167号	平六1号	平川市		葛川長小股	急傾斜地の崩壊	0	1	0
489	Ⅲ-0067	平成23年2月28日	第167号	平六2号	平川市		葛川長小股	急傾斜地の崩壊	0	1	0
490	Ⅲ-0068	平成23年2月28日	第167号	切明川	平川市		切明	急傾斜地の崩壊	0	1	0
491	Ⅲ-0069	平成23年2月28日	第167号	西股沢1号	平川市		切明	急傾斜地の崩壊	0	1	0
492	Ⅲ-0070	平成23年2月28日	第167号	西股沢2号	平川市		切明	急傾斜地の崩壊	0	1	0
493	Ⅲ-0071	平成23年2月28日	第167号	西股沢3号	平川市		切明	急傾斜地の崩壊	0	1	0
494	砂-34	平成23年2月28日	第168号	葛川	平川市		葛川上の平	地滑り	11	2	−
495	人Ⅰ-0058	平成23年2月28日	第167号	葛川出口5号	平川市		葛川葛川出口	急傾斜地の崩壊	9	1	5
496	人Ⅱ-0071	平成23年2月28日	第167号	誉田邸4号	平川市		切明誉田邸	急傾斜地の崩壊	3	1	2
497	人Ⅱ-0073	平成23年2月28日	第167号	唐竹5号	平川市		唐竹苺原	急傾斜地の崩壊	1	1	1
498	368-Ⅰ-12021	平成25年12月4日	第844号	白沢	平川市		大字碇ヶ関字白沢	土石流	54	2	−
499	343-Ⅰ-001	平成22年3月26日	第184号	長面沢	中津軽郡	西目屋村	大字田代字山科	土石流	0	2	−
500	343-Ⅰ-002	平成22年3月26日	第183号	小高森沢	中津軽郡	西目屋村	大字田代字山科	土石流	11	1	0
501	343-Ⅰ-003	平成22年3月26日	第183号	岩谷沢	中津軽郡	西目屋村	大字田代字山科	土石流	16	1	0
502	343-Ⅰ-004	平成22年3月26日	第184号	馬の背沢	中津軽郡	西目屋村	大字居森平字萩原	土石流	0	2	−
503	343-Ⅰ-005	平成22年3月26日	第183号	西居森平沢	中津軽郡	西目屋村	大字居森平字寒沢	土石流	19	1	0
504	343-Ⅰ-006	平成22年3月26日	第184号	居森平沢	中津軽郡	西目屋村	大字居森平字寒沢	土石流	15	1	0
505	343-Ⅰ-009	平成22年3月26日	第183号	藤川	中津軽郡	西目屋村	大字藤川字瀬の上	土石流	5	1	0
506	343-Ⅰ-010	平成22年3月26日	第184号	森沢川	中津軽郡	西目屋村	大字村市字稲葉	土石流	13	2	−
507	343-Ⅰ-011	平成22年3月26日	第184号	杉ヶ沢	中津軽郡	西目屋村	大字杉ヶ沢字平岡	土石流	0	2	−
508	343-Ⅰ-012-1	平成22年3月26日	第183号	東杉ヶ沢-1	中津軽郡	西目屋村	大字杉ヶ沢字平岡	土石流	2	1	0
	343-Ⅰ-012-2	平成22年3月26日	第183号	東杉ヶ沢-2	中津軽郡	西目屋村	大字杉ヶ沢字平岡	土石流	0	1	0
509	343-Ⅰ-013	平成22年3月26日	第183号	白沢	中津軽郡	西目屋村	大字白沢字沢無平	土石流	11	1	0
510	343-Ⅰ-014	平成22年3月26日	第183号	中大秋沢	中津軽郡	西目屋村	大字大秋字鶴住	土石流	12	1	0
511	343-Ⅱ-001	平成22年3月26日	第184号	南田代沢	中津軽郡	西目屋村	大字田代字名坪平	土石流	26	2	−
512	343-Ⅱ-002	平成22年3月26日	第183号	下田代沢	中津軽郡	西目屋村	大字田代字名坪平	土石流	0	1	0
513	343-Ⅱ-003	平成22年3月26日	第183号	東居森平沢	中津軽郡	西目屋村	大字居森平字寒沢	土石流	0	1	0
514	343-Ⅱ-004	平成22年3月26日	第184号	上大秋沢	中津軽郡	西目屋村	大字大秋字都谷森	土石流	2	2	−
515	343-Ⅱ-005-1	平成22年3月26日	第183号	西大秋沢-1	中津軽郡	西目屋村	大字大秋字鶴住	土石流	0	1	0
	343-Ⅱ-005-2	平成22年3月26日	第183号	西大秋沢-2	中津軽郡	西目屋村	大字大秋字鶴住	土石流	1	1	0
516	343-Ⅱ-006	平成22年3月26日	第183号	東大秋沢	中津軽郡	西目屋村	大字大秋字鶴住	土石流	0	1	0
517	Ⅰ-0234	平成22年3月26日	第183号	下田代	中津軽郡	西目屋村	大字田代字神田	急傾斜地の崩壊	5	1	0
518	Ⅰ-0235	平成22年3月26日	第183号	中田代	中津軽郡	西目屋村	大字田代字神田	急傾斜地の崩壊	0	1	0
519	Ⅰ-0236	平成22年3月26日	第184号	神田３号	中津軽郡	西目屋村	大字田代字稲元	急傾斜地の崩壊	1	2	−
520	Ⅰ-0237	平成22年3月26日	第183号	上田代	中津軽郡	西目屋村	大字田代字稲元	急傾斜地の崩壊	4	1	1

番号	危険箇所番号	公示年月日	告示番号	区域名	所在地			自然現象の種類	区域内の人家		
					郡・市	町・村	字		警戒区域	うち特別警戒区域	
									戸数	有:1 無:2	戸数
521	Ⅰ-0238	平成22年3月26日	第183号	名坪平	中津軽郡	西目屋村	大字田代字名坪平	急傾斜地の崩壊	5	1	0
522	Ⅰ-0239	平成22年3月26日	第183号	長面	中津軽郡	西目屋村	大字田代字山科	急傾斜地の崩壊	1	1	0
523	Ⅰ-0240	平成22年3月26日	第183号	村元	中津軽郡	西目屋村	大字村市字村元	急傾斜地の崩壊	0	1	0
524	Ⅰ-0241	平成22年3月26日	第183号	稲葉	中津軽郡	西目屋村	大字村市字稲葉	急傾斜地の崩壊	0	1	0
525	Ⅰ-0242	平成22年3月26日	第183号	畳平	中津軽郡	西目屋村	大字村市字稲葉	急傾斜地の崩壊	2	1	0
526	Ⅰ-0243	平成22年3月26日	第183号	瀬の上	中津軽郡	西目屋村	大字藤川字瀬の上	急傾斜地の崩壊	5	1	3
527	Ⅰ-0245	平成22年3月26日	第183号	居森平	中津軽郡	西目屋村	大字居森平字寒沢	急傾斜地の崩壊	1	1	1
528	Ⅰ-0252	平成22年3月26日	第183号	尾太岳１号	中津軽郡	西目屋村	大字砂子瀬字湯の沢国有林	急傾斜地の崩壊	0	1	0
529	Ⅰ-0253	平成22年3月26日	第184号	尾太岳２号	中津軽郡	西目屋村	大字砂子瀬字湯の沢国有林	急傾斜地の崩壊	0	2	－
530	Ⅰ-0254	平成22年3月26日	第183号	尾太岳４号	中津軽郡	西目屋村	大字砂子瀬字湯の沢国有林	急傾斜地の崩壊	0	1	0
531	Ⅰ-0255	平成22年3月26日	第183号	尾太岳３号	中津軽郡	西目屋村	大字砂子瀬字湯の沢国有林	急傾斜地の崩壊	0	1	0
532	Ⅰ-12012	平成22年3月26日	第183号	村元２号	中津軽郡	西目屋村	大字村市字村元	急傾斜地の崩壊	11	1	2
533	Ⅱ-0204	平成22年3月26日	第183号	山内１号	中津軽郡	西目屋村	大字白沢字山内	急傾斜地の崩壊	1	1	0
534	Ⅱ-0205	平成22年3月26日	第183号	山内２号	中津軽郡	西目屋村	大字白沢字沢無平	急傾斜地の崩壊	1	1	0
535	Ⅱ-0206	平成22年3月26日	第183号	山内３号	中津軽郡	西目屋村	大字白沢字沢無平	急傾斜地の崩壊	1	1	0
536	Ⅱ-0207	平成22年3月26日	第183号	沢無平１号	中津軽郡	西目屋村	大字白沢字沢無平	急傾斜地の崩壊	1	1	0
537	Ⅱ-0208	平成22年3月26日	第183号	沢無平２号	中津軽郡	西目屋村	大字白沢字沢無平	急傾斜地の崩壊	3	1	0
538	Ⅱ-0209	平成22年3月26日	第183号	神田１号	中津軽郡	西目屋村	大字田代字神田	急傾斜地の崩壊	2	1	0
539	Ⅱ-0210	平成22年3月26日	第183号	神田２号	中津軽郡	西目屋村	大字田代字神田	急傾斜地の崩壊	1	1	0
540	Ⅱ-0212	平成22年3月26日	第183号	萩原	中津軽郡	西目屋村	大字居森平字萩原	急傾斜地の崩壊	0	1	0
541	Ⅱ-0213	平成22年3月26日	第183号	藤川	中津軽郡	西目屋村	大字藤川字瀬の上	急傾斜地の崩壊	0	1	0
542	Ⅱ-0215	平成22年3月26日	第183号	寒沢２号	中津軽郡	西目屋村	大字居森平字寒沢	急傾斜地の崩壊	4	1	2
543	Ⅱ-0967	平成22年3月26日	第183号	名坪平２号	中津軽郡	西目屋村	大字田代字名坪平	急傾斜地の崩壊	5	1	2
544	Ⅱ-12009	平成22年3月26日	第183号	稲葉２号	中津軽郡	西目屋村	大字村市字稲葉	急傾斜地の崩壊	1	1	0
545	Ⅱ-12010	平成22年3月26日	第183号	萩原２号	中津軽郡	西目屋村	大字居森平字萩原	急傾斜地の崩壊	3	1	1
546	砂-18	平成23年3月22日	第260号	村市	中津軽郡	西目屋村	大字村市字村元	地滑り	19	2	－
547	砂-19	平成23年3月22日	第260号	村市２号	中津軽郡	西目屋村	大字村市字村元	地滑り	3	2	－
548	砂-20	平成23年3月22日	第260号	村市３号	中津軽郡	西目屋村	大字村市字生田	地滑り	1	2	－
549	砂-21	平成23年3月22日	第260号	平沢	中津軽郡	西目屋村	大字村市字生田	地滑り	0	2	－
550	砂-22	平成23年3月22日	第260号	平沢２号	中津軽郡	西目屋村	大字村市字生田	地滑り	0	2	－
551	362-Ⅰ-001	平成19年2月16日	第100号	長内川	南津軽郡	大鰐町	大字八幡館字八幡館	土石流	14	1	0
552	362-Ⅰ-002	平成19年2月16日	第101号	宿川原沢	南津軽郡	大鰐町	大字宿川原字川崎	土石流	0	2	－
553	362-Ⅰ-003	平成19年2月16日	第100号	蔵館沢	南津軽郡	大鰐町	大字蔵館字宮本	土石流	63	1	0
554	362-Ⅰ-004	平成19年2月16日	第100号	南大鰐沢	南津軽郡	大鰐町	大字唐牛字戸井頭	土石流	84	1	0
555	362-Ⅰ-005	平成19年2月16日	第101号	北大鰐沢	南津軽郡	大鰐町	大字唐牛字戸井頭	土石流	44	2	－
556	362-Ⅰ-006	平成19年2月16日	第100号	西唐牛沢	南津軽郡	大鰐町	大字唐牛字杉ノ木	土石流	1	1	0
557	362-Ⅰ-007	平成19年2月16日	第100号	大高森沢	南津軽郡	大鰐町	大字長峰字野尻	土石流	1	1	0
558	362-Ⅰ-008	平成19年2月16日	第100号	稗田沢	南津軽郡	大鰐町	大字大鰐字湯野川原	土石流	67	1	0
559	362-Ⅰ-009	平成19年2月16日	第101号	茶臼沢	南津軽郡	大鰐町	大字大鰐字南無阿弥沢	土石流	26	2	－
560	362-Ⅰ-010	平成19年2月16日	第100号	南無阿弥沢	南津軽郡	大鰐町	大字大鰐字南無阿弥沢	土石流	73	1	0
561	362-Ⅰ-011	平成19年2月16日	第100号	夏沢	南津軽郡	大鰐町	大字大鰐字夏沢	土石流	41	1	35
562	362-Ⅰ-012	平成19年2月16日	第100号	北新田沢	南津軽郡	大鰐町	大字島田字大碇沢	土石流	0	1	0
563	362-Ⅰ-013	平成19年2月16日	第100号	南島田沢	南津軽郡	大鰐町	大字島田字大碇沢	土石流	10	1	8
564	362-Ⅰ-014	平成19年2月16日	第101号	ゾベコ沢	南津軽郡	大鰐町	大字島田字ゾベコ沢	土石流	25	2	－
565	362-Ⅰ-015	平成19年2月16日	第100号	後ヶ沢	南津軽郡	大鰐町	大字島田字後ケ沢	土石流	4	1	0
566	362-Ⅰ-017	平成19年2月16日	第101号	三軒新沢	南津軽郡	大鰐町	大字虹貝字大熊沢	土石流	7	2	－
567	362-Ⅰ-018	平成19年2月16日	第101号	南虹貝沢	南津軽郡	大鰐町	大字虹貝字大熊沢	土石流	13	2	－
568	362-Ⅰ-021	平成19年2月16日	第101号	あしや沢	南津軽郡	大鰐町	大字虹貝字中熊沢	土石流	13	2	－
569	362-Ⅰ-022	平成19年2月16日	第100号	南高野新田沢	南津軽郡	大鰐町	大字居土字高野新田	土石流	7	1	0
570	362-Ⅰ-023	平成19年2月16日	第100号	楢沢	南津軽郡	大鰐町	大字居土字高野新田	土石流	13	1	0
571	362-Ⅰ-024	平成19年2月16日	第101号	小楢沢	南津軽郡	大鰐町	大字居土字高野新田	土石流	27	2	－
572	362-Ⅰ-025	平成19年2月16日	第100号	沢田八幡沢	南津軽郡	大鰐町	大字居土字沢田	土石流	9	1	0
573	362-Ⅰ-026	平成19年2月16日	第101号	目屋沢	南津軽郡	大鰐町	大字居土字花岡	土石流	12	2	－

番号	危険箇所番号	公示年月日	告示番号	区域名	所在地			自然現象の種類	区域内の人家		
					郡・市	町・村	字		警戒区域	うち特別警戒区域	
									戸数	有:1 無:2	戸数
574	362-Ⅰ-027	平成19年2月16日	第100号	貴船沢	南津軽郡	大鰐町	大字三ツ目内字小谷	土石流	7	1	4
575	362-Ⅱ-001	平成19年2月16日	第101号	西蔵館沢	南津軽郡	大鰐町	大字蔵館字金坂	土石流	7	2	－
576	362-Ⅱ-002	平成19年2月16日	第100号	中蔵館沢	南津軽郡	大鰐町	大字蔵館字金坂	土石流	8	1	0
577	362-Ⅱ-003	平成19年2月16日	第100号	東蔵館沢	南津軽郡	大鰐町	大字蔵館字金坂	土石流	11	1	0
578	362-Ⅱ-004	平成19年2月16日	第100号	神岡沢	南津軽郡	大鰐町	大字蔵館字神岡	土石流	9	1	0
579	362-Ⅱ-005	平成19年2月16日	第100号	稲荷川	南津軽郡	大鰐町	大字長峰字駒ノ台	土石流	0	1	0
580	362-Ⅱ-006	平成19年2月16日	第101号	中唐牛沢	南津軽郡	大鰐町	大字唐牛字杉ノ木	土石流	5	2	－
581	362-Ⅱ-007	平成19年2月16日	第101号	中島田沢	南津軽郡	大鰐町	大字島田字ゾベコ沢	土石流	5	2	－
582	362-Ⅱ-008	平成19年2月16日	第101号	杉の沢	南津軽郡	大鰐町	大字居土字外ノ沢	土石流	2	2	－
583	362-Ⅱ-009	平成19年2月16日	第100号	三崇沢	南津軽郡	大鰐町	大字居土字外ノ沢	土石流	2	1	0
584	362-Ⅲ-001	平成19年2月16日	第100号	西長峰沢	南津軽郡	大鰐町	大字長峰字鯖野沢	土石流	0	1	0
585	362-Ⅲ-002	平成19年2月16日	第100号	西鯖野沢	南津軽郡	大鰐町	大字長峰字鯖野沢	土石流	0	1	0
586	362-Ⅲ-003	平成19年2月16日	第100号	鯖野沢	南津軽郡	大鰐町	大字長峰字鯖野沢	土石流	0	1	0
587	362-Ⅲ-004	平成19年2月16日	第100号	三軒新田沢	南津軽郡	大鰐町	大字虹貝字清川	土石流	0	1	0
588	362-Ⅲ-005	平成19年2月16日	第100号	島田西口沢	南津軽郡	大鰐町	大字虹貝字清川	土石流	0	1	0
589	362-Ⅲ-006	平成19年2月16日	第100号	上三ツ目沢	南津軽郡	大鰐町	大字三ツ目内字前阿弥	土石流	1	1	0
590	362-Ⅲ-007	平成19年2月16日	第101号	森山沢	南津軽郡	大鰐町	大字森山字東館	土石流	0	2	－
591	Ⅰ-0257	平成19年2月16日	第100号	前田４号	南津軽郡	大鰐町	大字大鰐字北山	急傾斜地の崩壊	2	1	0
592	Ⅰ-0258	平成19年2月16日	第100号	北山２号	南津軽郡	大鰐町	大字大鰐字北山	急傾斜地の崩壊	17	1	13
593	Ⅰ-0259	平成19年2月16日	第100号	蔵館１号	南津軽郡	大鰐町	大字蔵館字館越	急傾斜地の崩壊	13	1	3
594	Ⅰ-0260	平成19年2月16日	第100号	蔵館２号	南津軽郡	大鰐町	大字蔵館字古館	急傾斜地の崩壊	7	1	3
595	Ⅰ-0261	平成19年2月16日	第100号	元長峰３号	南津軽郡	大鰐町	大字大長峰字山辺	急傾斜地の崩壊	5	1	1
596	Ⅰ-0262	平成19年2月16日	第100号	元長峰２号	南津軽郡	大鰐町	大字長峰字前田	急傾斜地の崩壊	6	1	1
597	Ⅰ-0264	平成19年2月16日	第100号	長峰	南津軽郡	大鰐町	大字長峰字駒木沢	急傾斜地の崩壊	14	1	1
598	Ⅰ-0265	平成19年2月16日	第100号	羽黒館１号	南津軽郡	大鰐町	大字大鰐字羽黒館	急傾斜地の崩壊	5	1	1
599	Ⅰ-0266	平成19年2月16日	第100号	羽黒館２号	南津軽郡	大鰐町	大字大鰐字羽黒館	急傾斜地の崩壊	37	1	0
600	Ⅰ-0268	平成19年2月16日	第100号	大鰐	南津軽郡	大鰐町	大字大鰐字茶臼館	急傾斜地の崩壊	33	1	2
601	Ⅰ-0270	平成19年2月16日	第100号	大鰐茶臼館	南津軽郡	大鰐町	大字大鰐字茶臼館	急傾斜地の崩壊	66	1	13
602	Ⅰ-0272	平成19年2月16日	第100号	折紙	南津軽郡	大鰐町	大字居土字沢田	急傾斜地の崩壊	4	1	2
603	Ⅰ-0273	平成19年2月16日	第100号	居土１号	南津軽郡	大鰐町	大字三ツ目内字大堰口	急傾斜地の崩壊	0	1	0
604	Ⅰ-0274	平成19年2月16日	第100号	居土２号	南津軽郡	大鰐町	大字居土字宮本	急傾斜地の崩壊	14	1	1
605	Ⅰ-0276	平成19年2月16日	第100号	大鰐中学校	南津軽郡	大鰐町	大字虹貝字篠塚	急傾斜地の崩壊	0	1	0
606	Ⅰ-0277	平成19年2月16日	第100号	虹貝１号	南津軽郡	大鰐町	大字虹貝字中熊沢	急傾斜地の崩壊	18	1	10
607	Ⅰ-0278	平成19年2月16日	第100号	虹貝２号	南津軽郡	大鰐町	大字虹貝字中熊沢	急傾斜地の崩壊	21	1	9
608	Ⅰ-0279	平成19年2月16日	第100号	虹貝新田	南津軽郡	大鰐町	大字虹貝字大熊沢	急傾斜地の崩壊	19	1	8
609	Ⅰ-0280	平成19年2月16日	第100号	三軒新田	南津軽郡	大鰐町	大字虹貝字大熊沢	急傾斜地の崩壊	6	1	0
610	Ⅰ-0281	平成19年2月16日	第100号	唐牛	南津軽郡	大鰐町	大字唐牛字村井	急傾斜地の崩壊	9	1	0
611	Ⅰ-0282	平成19年2月16日	第100号	沼田１号	南津軽郡	大鰐町	大字唐牛字沼田	急傾斜地の崩壊	26	1	3
612	Ⅰ-0283	平成19年2月16日	第100号	沼田２号	南津軽郡	大鰐町	大字唐牛字沼田	急傾斜地の崩壊	21	1	7
613	Ⅰ-1170	平成19年2月16日	第100号	小金沢	南津軽郡	大鰐町	大字早瀬野字小金沢	急傾斜地の崩壊	0	1	0
614	Ⅰ-12001	平成19年2月16日	第100号	川崎	南津軽郡	大鰐町	大字宿川原字川崎	急傾斜地の崩壊	6	1	3
615	Ⅰ-12002	平成19年2月16日	第100号	虹貝新田２号	南津軽郡	大鰐町	大字虹貝字大熊沢	急傾斜地の崩壊	2	1	0
616	Ⅰ-12003	平成19年2月16日	第100号	後ヶ沢	南津軽郡	大鰐町	大字島田字後ケ沢	急傾斜地の崩壊	7	1	2
617	Ⅰ-12005	平成19年2月16日	第100号	九十九森２号	南津軽郡	大鰐町	大字長峰字九十九森	急傾斜地の崩壊	14	1	3
618	Ⅰ-1206	平成19年2月16日	第100号	八幡館	南津軽郡	大鰐町	大字八幡館字八幡館	急傾斜地の崩壊	8	1	0
619	Ⅰ-1208	平成19年2月16日	第100号	国民宿舎	南津軽郡	大鰐町	大字大鰐字出張沢	急傾斜地の崩壊	1	1	1
620	Ⅰ-1209	平成19年2月16日	第100号	大鰐プラザ	南津軽郡	大鰐町	大字大鰐字蒄頭	急傾斜地の崩壊	0	1	0
621	Ⅰ-1210	平成19年2月16日	第100号	貝羅木	南津軽郡	大鰐町	大字唐牛字貝羅木	急傾斜地の崩壊	4	1	0
622	Ⅱ-0226	平成19年2月16日	第100号	水入	南津軽郡	大鰐町	大字八幡館字水入	急傾斜地の崩壊	1	1	0
623	Ⅱ-0227	平成19年2月16日	第100号	前田２号	南津軽郡	大鰐町	大字大鰐字北山	急傾斜地の崩壊	3	1	3
624	Ⅱ-0228	平成19年2月16日	第100号	前田３号	南津軽郡	大鰐町	大字大鰐字北山	急傾斜地の崩壊	1	1	1
625	Ⅱ-0229	平成19年2月16日	第100号	前田５号	南津軽郡	大鰐町	大字蔵館字北山	急傾斜地の崩壊	11	1	0
626	Ⅱ-0230	平成19年2月16日	第100号	南無阿弥沢	南津軽郡	大鰐町	大字大鰐字南無阿弥沢	急傾斜地の崩壊	14	1	2

番号	危険箇所番号	公示年月日	告示番号	区域名	所在地			自然現象の種類	区域内の人家		
					郡・市	町・村	字		警戒区域	うち特別警戒区域	
									戸数	有:1 無:2	戸数
627	Ⅱ-0231	平成19年2月16日	第100号	館ノ上	南津軽郡	大鰐町	大字唐牛字館ノ上	急傾斜地の崩壊	3	1	0
628	Ⅱ-0232	平成19年2月16日	第100号	高野新田２号	南津軽郡	大鰐町	大字居土字高野新田	急傾斜地の崩壊	1	1	0
629	Ⅱ-0233	平成19年2月16日	第100号	早瀬野２号	南津軽郡	大鰐町	大字早瀬野字小金沢	急傾斜地の崩壊	1	1	0
630	Ⅱ-0234	平成19年2月16日	第100号	早瀬野３号	南津軽郡	大鰐町	大字早瀬野字小金沢	急傾斜地の崩壊	2	1	0
631	Ⅱ-0235	平成19年2月16日	第100号	早瀬野１号	南津軽郡	大鰐町	大字早瀬野字坂本	急傾斜地の崩壊	2	1	2
632	Ⅱ-0236	平成19年2月16日	第100号	早瀬野４号	南津軽郡	大鰐町	大字早瀬野字小金沢	急傾斜地の崩壊	3	1	3
633	Ⅱ-0238	平成19年2月16日	第100号	大碇沢２号	南津軽郡	大鰐町	大字島田字ゾベコ沢	急傾斜地の崩壊	1	1	0
634	Ⅱ-0239	平成19年2月16日	第100号	大碇沢１号	南津軽郡	大鰐町	大字島田字大碇沢	急傾斜地の崩壊	3	1	1
635	Ⅱ-12001	平成19年2月16日	第100号	虹貝３号	南津軽郡	大鰐町	大字虹貝字中熊沢	急傾斜地の崩壊	2	1	1
636	Ⅱ-12002	平成19年2月16日	第100号	高野新田６号	南津軽郡	大鰐町	大字居土字高野平	急傾斜地の崩壊	1	1	1
637	Ⅱ-12003	平成19年2月16日	第100号	元長峰４号	南津軽郡	大鰐町	大字長峰字山辺	急傾斜地の崩壊	3	1	1
638	Ⅱ-12004	平成19年2月16日	第100号	長峰２号	南津軽郡	大鰐町	大字長峰字前田	急傾斜地の崩壊	2	1	2
639	Ⅱ-12005	平成19年2月16日	第100号	南無阿弥沢２号	南津軽郡	大鰐町	大字大鰐字南無阿弥沢	急傾斜地の崩壊	4	1	3
640	Ⅲ-0042	平成19年2月16日	第100号	森山	南津軽郡	大鰐町	大字森山字東館	急傾斜地の崩壊	0	1	0
641	Ⅲ-0043	平成19年2月16日	第100号	宿川原	南津軽郡	大鰐町	大字虹貝字篠塚	急傾斜地の崩壊	0	1	0
642	Ⅲ-0044	平成19年2月16日	第100号	折紙沢	南津軽郡	大鰐町	大字居土字沢田	急傾斜地の崩壊	0	1	0
643	Ⅲ-0045	平成19年2月16日	第100号	居土３号	南津軽郡	大鰐町	大字居土字目屋沢	急傾斜地の崩壊	5	1	0
644	Ⅲ-0046	平成19年2月16日	第100号	居土４号	南津軽郡	大鰐町	大字三ツ目内字大堰口	急傾斜地の崩壊	0	1	0
645	Ⅲ-0047	平成19年2月16日	第100号	高野新田３号	南津軽郡	大鰐町	大字居土字高野新田	急傾斜地の崩壊	0	1	0
646	Ⅲ-0048	平成19年2月16日	第100号	高野新田４号	南津軽郡	大鰐町	大字居土字高野新田	急傾斜地の崩壊	0	1	0
647	Ⅲ-0049	平成19年2月16日	第100号	高野新田５号	南津軽郡	大鰐町	大字居土字高野新田	急傾斜地の崩壊	0	1	0
648	Ⅲ-0050	平成19年2月16日	第100号	三軒新田２号	南津軽郡	大鰐町	大字虹貝字大熊沢	急傾斜地の崩壊	0	1	0
649	Ⅲ-0051	平成19年2月16日	第100号	三軒新田３号	南津軽郡	大鰐町	大字虹貝字西虹貝山	急傾斜地の崩壊	0	1	0
650	Ⅲ-0052	平成19年2月16日	第100号	早瀬野５号	南津軽郡	大鰐町	大字早瀬野字扇沢	急傾斜地の崩壊	0	1	0
651	Ⅲ-0053	平成19年2月16日	第100号	早瀬野６号	南津軽郡	大鰐町	大字早瀬野字小金沢	急傾斜地の崩壊	1	1	0
652	Ⅲ-0054	平成19年2月16日	第100号	早瀬野７号	南津軽郡	大鰐町	大字早瀬野字小金沢	急傾斜地の崩壊	1	1	0
653	Ⅲ-0056	平成19年2月16日	第100号	前田	南津軽郡	大鰐町	大字長峰字前田	急傾斜地の崩壊	3	1	0
654	人Ⅱ-0062	平成19年2月16日	第100号	九十九森	南津軽郡	大鰐町	大字長峰字九十九森	急傾斜地の崩壊	2	1	1
655	人Ⅱ-0063	平成19年2月16日	第100号	念仏車	南津軽郡	大鰐町	大字唐牛字念仏車	急傾斜地の崩壊	3	1	2
656	砂-26	平成23年3月22日	第260号	三ツ目内	南津軽郡	大鰐町	大字三ッ目内字小谷	地滑り	147	2	－
657	砂-27	平成23年3月22日	第260号	居土	南津軽郡	大鰐町	大字居土字目屋沢	地滑り	62	2	－
658	砂-28	平成23年3月22日	第260号	茶臼山公園	南津軽郡	大鰐町	大字大鰐字茶臼館	地滑り	18	2	－
659	砂-29	平成23年3月22日	第260号	稗田沢	南津軽郡	大鰐町	大字大鰐字稗田沢	地滑り	0	2	－
660	砂-30	平成23年3月22日	第260号	島田	南津軽郡	大鰐町	大字島田字ゾベコ沢	地滑り	37	2	－
661	農-08	平成23年3月22日	第260号	苦木	南津軽郡	大鰐町	大字苦木字野尻	地滑り	0	2	－
662	農-09	平成23年3月22日	第260号	駒木	南津軽郡	大鰐町	大字長峰字駒木沢	地滑り	6	2	－
663	林362-G0001	平成23年3月22日	第260号	三軒新田	南津軽郡	大鰐町	大字虹貝字清川	地滑り	1	2	－
664	362-Ⅰ-016	平成26年3月28日	第239号	戸屋森沢	南津軽郡	大鰐町	大字早瀬野字小金沢	土石流	24	2	－
665	362-Ⅰ-019	平成26年3月28日	第239号	後沢	南津軽郡	大鰐町	大字虹貝字大熊沢	土石流	14	2	－
666	362-Ⅰ-020	平成26年3月28日	第239号	虹貝新田沢	南津軽郡	大鰐町	大字虹貝字中熊沢	土石流	13	2	－
667	Ⅰ-0256	平成26年3月28日	第238号	北山１号	南津軽郡	大鰐町	大字大鰐字北山	急傾斜地の崩壊	10	1	3
668	Ⅰ-0263	平成26年3月28日	第238号	元長峰１号	南津軽郡	大鰐町	大字長峰字前田	急傾斜地の崩壊	50	1	4
669	Ⅰ-0267	平成26年3月28日	第238号	夏沢２号	南津軽郡	大鰐町	大字大鰐字夏沢	急傾斜地の崩壊	17	1	0
670	Ⅰ-0269	平成26年3月28日	第238号	夏沢１号	南津軽郡	大鰐町	大字大鰐字夏沢	急傾斜地の崩壊	24	1	12
671	Ⅰ-0271	平成26年3月28日	第238号	蜂ヶ峰	南津軽郡	大鰐町	大字大鰐字蜂ケ峰	急傾斜地の崩壊	71	1	18
672	Ⅰ-0275	平成26年3月28日	第238号	高野新田	南津軽郡	大鰐町	大字居土字高野新田	急傾斜地の崩壊	28	1	2
673	Ⅰ-12004	平成26年3月28日	第238号	貝羅木２号	南津軽郡	大鰐町	大字唐牛字貝羅木	急傾斜地の崩壊	6	1	0
674	Ⅰ-1207	平成26年3月28日	第238号	川辺	南津軽郡	大鰐町	大字大鰐字羽黒館	急傾斜地の崩壊	8	1	2
675	Ⅱ-12013	平成26年3月28日	第238号	前平	南津軽郡	大鰐町	大字宿川原字前平	急傾斜地の崩壊	2	1	2
676	Ⅲ-0055	平成26年3月28日	第238号	八幡町	南津軽郡	大鰐町	大字長峰字鯖野沢	急傾斜地の崩壊	0	1	0

三八地域県民局地域整備部管内

番号	危険箇所番号	公示年月日	告示番号	区域名	所在地			自然現象の種類	区域内の人家		
					郡・市	町・村	字		警戒区域	うち特別警戒区域	
									戸数	有:1 無:2	戸数
1	203-Ⅰ-001	平成19年3月28日	第237号	古里沢	八戸市		大字松館字古里	土石流	11	1	0
2	203-Ⅰ-002	平成19年3月28日	第237号	第１奥沢	八戸市		大字松館字奥沢	土石流	7	1	0
3	203-Ⅰ-003	平成19年3月28日	第237号	第２奥沢	八戸市		大字松館字奥沢	土石流	4	1	0
4	203-Ⅰ-004	平成19年3月28日	第237号	館前沢	八戸市		大字是川字館前	土石流	9	1	0
5	203-Ⅰ-005	平成19年3月28日	第237号	櫛引沢	八戸市		大字櫛引字川中島	土石流	0	1	0
6	203-Ⅰ-006	平成19年3月28日	第238号	高岩沢	八戸市		大字上野字大平森	土石流	6	2	－
7	203-Ⅰ-007	平成19年3月28日	第238号	平沢	八戸市		大字上野字高岩	土石流	81	2	－
8	203-Ⅰ-008	平成19年3月28日	第238号	大明神沢	八戸市		大字櫛引字荒猪沢	土石流	16	2	－
9	203-Ⅰ-009	平成19年3月28日	第237号	第１荒猪沢	八戸市		大字櫛引字荒猪沢	土石流	9	1	0
10	203-Ⅰ-010	平成19年3月28日	第237号	第２荒猪沢	八戸市		大字櫛引字荒猪沢	土石流	0	1	0
11	203-Ⅰ-012	平成19年3月28日	第238号	前平沢	八戸市		大字豊崎町字前平	土石流	22	2	－
12	203-Ⅰ-013	平成19年3月28日	第237号	上七崎沢	八戸市		大字豊崎町字前平	土石流	4	1	0
13	203-Ⅰ-014	平成19年3月28日	第238号	桜沢	八戸市		大字豊崎町字桜沢	土石流	28	2	－
14	203-Ⅰ-015	平成19年3月28日	第238号	池田沢	八戸市		大字豊崎町字桜沢	土石流	37	2	－
15	203-Ⅱ-001	平成19年3月28日	第237号	大清水沢	八戸市		大字松館字岡田	土石流	1	1	0
16	203-Ⅱ-002	平成19年3月28日	第237号	籠田沢	八戸市		大字松館字籠田	土石流	1	1	1
17	203-Ⅱ-003	平成19年3月28日	第237号	差波沢	八戸市		大字是川字差波	土石流	5	1	0
18	203-Ⅱ-004	平成19年3月28日	第237号	沢里山沢	八戸市		大字沢里字上沢内	土石流	4	1	1
19	203-Ⅱ-005	平成19年3月28日	第238号	上沢内沢	八戸市		大字是川字天狗沢	土石流	3	2	－
20	203-Ⅱ-006	平成19年3月28日	第237号	天狗沢	八戸市		大字是川字天狗沢	土石流	4	1	0
21	203-Ⅱ-007	平成19年3月28日	第237号	沢里沢	八戸市		大字沢里字上沢内	土石流	2	1	0
22	203-Ⅱ-008	平成19年3月28日	第237号	坂牛沢	八戸市		大字坂牛字坂牛	土石流	4	1	0
23	203-Ⅱ-010	平成19年3月28日	第238号	第２鷹ノ巣沢	八戸市		大字櫛引字鷹ノ巣	土石流	5	2	－
24	203-Ⅱ-011	平成19年3月28日	第238号	彦ケ沢	八戸市		大字豊崎町字彦ケ沢	土石流	3	2	－
25	203-Ⅱ-012	平成19年3月28日	第237号	第１境沢頭沢	八戸市		大字豊崎町字境沢頭	土石流	3	1	0
26	203-Ⅱ-013	平成19年3月28日	第237号	第２境沢頭沢	八戸市		大字豊崎町字境沢頭	土石流	6	1	0
27	203-Ⅱ-014	平成19年3月28日	第238号	蛇ノ沢	八戸市		大字尻内町字蛇ノ沢	土石流	2	2	－
28	203-Ⅱ-015	平成19年3月28日	第238号	第１滝谷沢	八戸市		大字尻内町字滝谷沢	土石流	12	2	－
29	203-Ⅱ-016	平成19年3月28日	第238号	第２滝谷沢	八戸市		大字尻内町字滝谷沢	土石流	21	2	－
30	203-Ⅱ-017	平成19年3月28日	第238号	第３滝谷沢	八戸市		大字尻内町字滝谷沢	土石流	15	2	－
31	203-Ⅱ-018	平成19年3月28日	第237号	第４滝谷沢	八戸市		大字尻内町字滝谷沢	土石流	22	1	0
32	203-Ⅱ-019	平成19年3月28日	第237号	田端山沢	八戸市		大字尻内町字堤下	土石流	1	1	0
33	203-Ⅱ-020	平成19年3月28日	第238号	上笹ノ沢	八戸市		大字尻内町字上笹ノ沢	土石流	25	2	－
34	203-Ⅱ-021	平成19年3月28日	第237号	第１笹ノ沢	八戸市		大字尻内町字笹ノ沢	土石流	18	1	0
35	203-Ⅱ-022	平成19年3月28日	第238号	第２笹ノ沢	八戸市		大字尻内町字笹ノ沢	土石流	20	2	－
36	203-Ⅱ-023	平成19年3月28日	第237号	第３笹ノ沢	八戸市		大字尻内町字笹ノ沢	土石流	14	1	0
37	203-Ⅲ-001	平成19年3月28日	第237号	古宮沢	八戸市		大字沢里字上沢内	土石流	1	1	0
38	Ⅰ-0341	平成19年3月28日	第237号	北雷平	八戸市		大字市川町字北雷平	急傾斜地の崩壊	1	1	0
39	Ⅰ-0343	平成19年3月28日	第237号	尻引前山１号	八戸市		大字市川町字尻引前山	急傾斜地の崩壊	3	1	3
40	Ⅰ-0344	平成19年3月28日	第237号	桔梗野	八戸市		大字市川町字桔梗野	急傾斜地の崩壊	4	1	0
41	Ⅰ-0347	平成19年3月28日	第237号	日計１号	八戸市		大字河原木字日計	急傾斜地の崩壊	28	1	4
42	Ⅰ-0348	平成19年3月28日	第237号	谷地畑	八戸市		大字河原木字谷地畑	急傾斜地の崩壊	16	1	6
43	Ⅰ-0349	平成19年3月28日	第237号	小田上	八戸市		大字河原木字小田上	急傾斜地の崩壊	3	1	0
44	Ⅰ-0351	平成19年3月28日	第237号	小田３号	八戸市		大字河原木字小田	急傾斜地の崩壊	1	1	1
45	Ⅰ-0352	平成19年3月28日	第237号	小田２号	八戸市		大字河原木字小田	急傾斜地の崩壊	0	1	0
46	Ⅰ-0354	平成19年3月28日	第237号	高館１号	八戸市		大字河原木字高館	急傾斜地の崩壊	9	1	3
47	Ⅰ-0356	平成19年3月28日	第237号	林ノ前	八戸市		大字尻内町字林ノ前	急傾斜地の崩壊	7	1	7
48	Ⅰ-0358	平成19年3月28日	第237号	滝谷沢２号	八戸市		大字尻内町字滝谷沢	急傾斜地の崩壊	4	1	2
49	Ⅰ-0359	平成19年3月28日	第237号	滝谷沢３号	八戸市		大字尻内町字滝谷沢	急傾斜地の崩壊	4	1	3
50	Ⅰ-0364	平成19年3月28日	第237号	桜沢３号	八戸市		大字豊崎町字桜沢	急傾斜地の崩壊	3	1	1

番号	危険箇所番号	公示年月日	告示番号	区域名	所在地			自然現象の種類	区域内の人家		
					郡・市	町・村	字		警戒区域	うち特別警戒区域	
									戸数	有:1 無:2	戸数
51	Ⅰ-0366	平成19年3月28日	第237号	滝谷	八戸市		大字豊崎町字滝谷	急傾斜地の崩壊	1	1	0
52	Ⅰ-0367	平成19年3月28日	第237号	棚久保	八戸市		大字鮫町字棚久保	急傾斜地の崩壊	3	1	1
53	Ⅰ-0368	平成19年3月28日	第237号	小舟渡平１号	八戸市		大字鮫町字小舟渡平	急傾斜地の崩壊	3	1	2
54	Ⅰ-0369	平成19年3月28日	第237号	下盲久保１号	八戸市		大字鮫町字下盲久保	急傾斜地の崩壊	0	1	0
55	Ⅰ-0370	平成19年3月28日	第237号	鮫	八戸市		大字鮫町字鮫	急傾斜地の崩壊	16	1	4
56	Ⅰ-0371	平成19年3月28日	第237号	人形沢	八戸市		大字白銀町字人形沢	急傾斜地の崩壊	20	1	0
57	Ⅰ-0372	平成19年3月28日	第238号	人形沢２号	八戸市		大字白銀町字人形沢	急傾斜地の崩壊	7	2	－
58	Ⅰ-0373	平成19年3月28日	第238号	北側本町	八戸市		大字白銀町字下ﾀ通	急傾斜地の崩壊	10	2	－
59	Ⅰ-0374	平成19年3月28日	第238号	白銀四丁目	八戸市		白銀四丁目	急傾斜地の崩壊	27	2	－
60	Ⅰ-0375	平成19年3月28日	第238号	浜崖	八戸市		大字白銀町字浜崖	急傾斜地の崩壊	46	2	－
61	Ⅰ-0378	平成19年3月28日	第237号	大沢	八戸市		大字湊町字大沢	急傾斜地の崩壊	36	1	0
62	Ⅰ-0379	平成19年3月28日	第238号	上ノ山	八戸市		大字湊町字上ノ山	急傾斜地の崩壊	54	2	－
63	Ⅰ-0380	平成19年3月28日	第237号	館鼻２号	八戸市		大字湊町字館鼻	急傾斜地の崩壊	51	1	2
64	Ⅰ-0381	平成19年3月28日	第238号	下条	八戸市		大字湊町字下条	急傾斜地の崩壊	25	2	－
65	Ⅰ-0382	平成19年3月28日	第237号	館鼻	八戸市		大字湊町字下条	急傾斜地の崩壊	18	1	2
66	Ⅰ-0383	平成19年3月28日	第238号	上ノ山２号	八戸市		大字湊町字本町	急傾斜地の崩壊	7	2	－
67	Ⅰ-0384	平成19年3月28日	第238号	桜ケ丘	八戸市		大字大久保字小久保	急傾斜地の崩壊	16	2	－
68	Ⅰ-0385	平成19年3月28日	第238号	小久保尻	八戸市		大字大久保字小久保尻	急傾斜地の崩壊	2	2	－
69	Ⅰ-0386	平成19年3月28日	第237号	丑鞍森１号	八戸市		大字新井田字丑鞍森	急傾斜地の崩壊	11	1	0
70	Ⅰ-0387	平成19年3月28日	第237号	前田	八戸市		大字新井田字前田	急傾斜地の崩壊	4	1	4
71	Ⅰ-0388	平成19年3月28日	第237号	犬森	八戸市		大字妙字犬森	急傾斜地の崩壊	0	1	0
72	Ⅰ-0389	平成19年3月28日	第237号	古里１号	八戸市		大字松館字古里	急傾斜地の崩壊	0	1	0
73	Ⅰ-0390	平成19年3月28日	第237号	三八城公園下	八戸市		内丸一丁目	急傾斜地の崩壊	12	1	0
74	Ⅰ-0391	平成19年3月28日	第238号	内丸一丁目	八戸市		内丸一丁目	急傾斜地の崩壊	35	2	－
75	Ⅰ-0394	平成19年3月28日	第237号	石手洗	八戸市		大字石手洗字石手洗	急傾斜地の崩壊	3	1	1
76	Ⅰ-0395	平成19年3月28日	第237号	赤坂１号	八戸市		大字田面木字赤坂	急傾斜地の崩壊	0	1	0
77	Ⅰ-0396	平成19年3月28日	第238号	沢里山３号	八戸市		大字沢里字休場	急傾斜地の崩壊	3	2	－
78	Ⅰ-0397	平成19年3月28日	第237号	沢里山	八戸市		大字沢里字休場	急傾斜地の崩壊	24	1	1
79	Ⅰ-0398	平成19年3月28日	第238号	沢里山２号	八戸市		大字沢里字沢里山	急傾斜地の崩壊	14	2	－
80	Ⅰ-0401	平成19年3月28日	第238号	小峠	八戸市		大字是川字小峠	急傾斜地の崩壊	10	2	－
81	Ⅰ-0402	平成19年3月28日	第237号	小峠２号	八戸市		大字是川字小峠	急傾斜地の崩壊	18	1	3
82	Ⅰ-0403	平成19年3月28日	第237号	中居河原	八戸市		大字是川字中居河原	急傾斜地の崩壊	1	1	0
83	Ⅰ-0405	平成19年3月28日	第238号	上館場	八戸市		大字櫛引字上館場	急傾斜地の崩壊	9	2	－
84	Ⅰ-0406	平成19年3月28日	第237号	鷹待場	八戸市		大字櫛引字鷹待場	急傾斜地の崩壊	3	1	2
85	Ⅰ-0407	平成19年3月28日	第237号	寺沢１号	八戸市		大字櫛引字寺沢	急傾斜地の崩壊	5	1	4
86	Ⅰ-0408	平成19年3月28日	第237号	寺沢２号	八戸市		大字櫛引字寺沢	急傾斜地の崩壊	1	1	1
87	Ⅰ-0409	平成19年3月28日	第237号	烏沢	八戸市		大字櫛引字烏沢	急傾斜地の崩壊	7	1	2
88	Ⅰ-0410	平成19年3月28日	第237号	大平森	八戸市		大字上野字大平森	急傾斜地の崩壊	2	1	2
89	Ⅰ-1175	平成19年3月28日	第238号	三島上	八戸市		大字白銀町字三島上	急傾斜地の崩壊	3	2	－
90	Ⅰ-1215	平成19年3月28日	第237号	上野道下ﾀ	八戸市		大字田面木字上野道下ﾀ	急傾斜地の崩壊	4	1	0
91	Ⅱ-0302	平成19年3月28日	第237号	稲荷下１号	八戸市		大字市川町字稲荷下	急傾斜地の崩壊	1	1	0
92	Ⅱ-0303	平成19年3月28日	第237号	稲荷下２号	八戸市		大字市川町字稲荷下	急傾斜地の崩壊	4	1	2
93	Ⅱ-0304	平成19年3月28日	第237号	高屋敷	八戸市		大字市川町字高屋敷	急傾斜地の崩壊	4	1	0
94	Ⅱ-0305	平成19年3月28日	第237号	高屋敷２号	八戸市		大字市川町字高屋敷	急傾斜地の崩壊	2	1	0
95	Ⅱ-0307	平成19年3月28日	第237号	高森	八戸市		大字市川町字高森	急傾斜地の崩壊	1	1	0
96	Ⅱ-0308	平成19年3月28日	第237号	尻引前山３号	八戸市		大字市川町字尻引前山	急傾斜地の崩壊	1	1	0
97	Ⅱ-0309	平成19年3月28日	第238号	長七谷地	八戸市		大字市川町字長七谷地	急傾斜地の崩壊	3	2	－
98	Ⅱ-0310	平成19年3月28日	第237号	小田４号	八戸市		大字河原木字小田	急傾斜地の崩壊	3	1	0
99	Ⅱ-0311	平成19年3月28日	第237号	高館３号	八戸市		大字河原木字高館	急傾斜地の崩壊	1	1	0
100	Ⅱ-0312	平成19年3月28日	第237号	見立山	八戸市		大字河原木字見立山	急傾斜地の崩壊	2	1	0
101	Ⅱ-0313	平成19年3月28日	第237号	大久保	八戸市		大字河原木字大久保	急傾斜地の崩壊	0	1	0
102	Ⅱ-0314	平成19年3月28日	第237号	笹ノ沢２号	八戸市		大字尻内町字笹ノ沢	急傾斜地の崩壊	2	1	2
103	Ⅱ-0315	平成19年3月28日	第237号	笹ノ沢１号	八戸市		大字尻内町字笹ノ沢	急傾斜地の崩壊	3	1	1

番号	危険箇所番号	公示年月日	告示番号	区域名	所在地			自然現象の種類	区域内の人家		
					郡・市	町・村	字		警戒区域	うち特別警戒区域	
									戸数	有:1 無:2	戸数
104	Ⅱ-0316	平成19年3月28日	第237号	北熊ノ沢１号	八戸市		大字尻内町字北熊ノ沢	急傾斜地の崩壊	1	1	1
105	Ⅱ-0317	平成19年3月28日	第237号	田端２号	八戸市		大字尻内町字田端	急傾斜地の崩壊	2	1	0
106	Ⅱ-0318	平成19年3月28日	第237号	田端山	八戸市		大字尻内町字田端山	急傾斜地の崩壊	1	1	1
107	Ⅱ-0319	平成19年3月28日	第237号	北熊ノ沢２号	八戸市		大字尻内町字北熊ノ沢	急傾斜地の崩壊	2	1	1
108	Ⅱ-0321	平成19年3月28日	第237号	根岸山添３号	八戸市		大字尻内町字根岸山添	急傾斜地の崩壊	0	1	0
109	Ⅱ-0323	平成19年3月28日	第237号	洞２号	八戸市		大字尻内町字洞	急傾斜地の崩壊	1	1	1
110	Ⅱ-0324	平成19年3月28日	第237号	蛇ノ沢１号	八戸市		大字尻内町字蛇ノ沢	急傾斜地の崩壊	1	1	1
111	Ⅱ-0325	平成19年3月28日	第237号	中ノ沢	八戸市		大字尻内町字中ノ沢	急傾斜地の崩壊	2	1	2
112	Ⅱ-0326	平成19年3月28日	第237号	外ノ沢	八戸市		大字豊崎町字外ノ沢	急傾斜地の崩壊	2	1	0
113	Ⅱ-0327	平成19年3月28日	第237号	小舟渡平３号	八戸市		大字鮫町字小舟渡平	急傾斜地の崩壊	1	1	0
114	Ⅱ-0328	平成19年3月28日	第237号	小舟渡平２号	八戸市		大字鮫町字小舟渡平	急傾斜地の崩壊	3	1	0
115	Ⅱ-0329	平成19年3月28日	第237号	下盲久保２号	八戸市		大字鮫町字下盲久保	急傾斜地の崩壊	1	1	1
116	Ⅱ-0330	平成19年3月28日	第237号	下松苗場２号	八戸市		大字鮫町字下松苗場	急傾斜地の崩壊	3	1	1
117	Ⅱ-0331	平成19年3月28日	第237号	寺沢	八戸市		大字新井田字寺沢	急傾斜地の崩壊	0	1	0
118	Ⅱ-0332	平成19年3月28日	第237号	西ノ平	八戸市		大字大久保字西ノ平	急傾斜地の崩壊	5	1	1
119	Ⅱ-0333	平成19年3月28日	第237号	花生１号	八戸市		大字妙字花生	急傾斜地の崩壊	1	1	0
120	Ⅱ-0336	平成19年3月28日	第237号	籠田１号	八戸市		大字松館字籠田	急傾斜地の崩壊	2	1	1
121	Ⅱ-0338	平成19年3月28日	第237号	古里２号	八戸市		大字松館字古里	急傾斜地の崩壊	3	1	2
122	Ⅱ-0339	平成19年3月28日	第237号	古里３号	八戸市		大字松館字古里	急傾斜地の崩壊	2	1	1
123	Ⅱ-0341	平成19年3月28日	第237号	牛ケ沢	八戸市		大字松館字牛ケ沢	急傾斜地の崩壊	1	1	0
124	Ⅱ-0343	平成19年3月28日	第237号	吹上六丁目２号	八戸市		吹上六丁目	急傾斜地の崩壊	2	1	2
125	Ⅱ-0344	平成19年3月28日	第237号	新田	八戸市		大字是川字新田	急傾斜地の崩壊	3	1	2
126	Ⅱ-0345	平成19年3月28日	第237号	田中河原	八戸市		大字是川字田中河原	急傾斜地の崩壊	1	1	1
127	Ⅱ-0346	平成19年3月28日	第237号	差波１号	八戸市		大字是川字差波	急傾斜地の崩壊	2	1	0
128	Ⅱ-0347	平成19年3月28日	第237号	下沢内	八戸市		大字沢里字下沢内	急傾斜地の崩壊	1	1	1
129	Ⅱ-0348	平成19年3月28日	第237号	古宮	八戸市		大字沢里字古宮	急傾斜地の崩壊	3	1	0
130	Ⅱ-0349	平成19年3月28日	第237号	上沢内１号	八戸市		大字沢里字上沢内	急傾斜地の崩壊	2	1	0
131	Ⅱ-0350	平成19年3月28日	第237号	上沢内２号	八戸市		大字沢里字上沢内	急傾斜地の崩壊	0	1	0
132	Ⅱ-0351	平成19年3月28日	第237号	赤坂	八戸市		大字田面木字赤坂	急傾斜地の崩壊	4	1	2
133	Ⅱ-0352	平成19年3月28日	第237号	前平	八戸市		大字田面木字前平	急傾斜地の崩壊	3	1	2
134	Ⅱ-0353	平成19年3月28日	第237号	外久保２号	八戸市		大字田面木字外久保	急傾斜地の崩壊	1	1	1
135	Ⅱ-0355	平成19年3月28日	第237号	ミタラセ	八戸市		大字櫛引字ミタラセ	急傾斜地の崩壊	1	1	0
136	Ⅱ-0356	平成19年3月28日	第237号	荒猪沢１号	八戸市		大字櫛引字荒猪沢	急傾斜地の崩壊	1	1	1
137	Ⅱ-0357	平成19年3月28日	第237号	一日市	八戸市		大字櫛引字一日市	急傾斜地の崩壊	3	1	1
138	Ⅱ-0358	平成19年3月28日	第237号	寺沢４号	八戸市		大字櫛引字寺沢	急傾斜地の崩壊	1	1	0
139	Ⅱ-0359	平成19年3月28日	第237号	上野	八戸市		大字上野字上野	急傾斜地の崩壊	2	1	0
140	Ⅱ-0360	平成19年3月28日	第237号	高岩	八戸市		大字上野字高岩	急傾斜地の崩壊	3	1	0
141	Ⅱ-0361	平成19年3月28日	第237号	萱森	八戸市		大字上野字萱森	急傾斜地の崩壊	1	1	0
142	Ⅱ-13001	平成19年3月28日	第237号	滝谷２号	八戸市		大字豊崎町字滝谷	急傾斜地の崩壊	3	1	0
143	Ⅲ-0080	平成19年3月28日	第237号	田ノ沢頭	八戸市		大字市川町字田ノ沢頭	急傾斜地の崩壊	0	1	0
144	Ⅲ-0081	平成19年3月28日	第237号	高館前２号	八戸市		大字河原木字高館前	急傾斜地の崩壊	0	1	0
145	Ⅲ-0082	平成19年3月28日	第237号	籠田２号	八戸市		大字松館字籠田	急傾斜地の崩壊	0	1	0
146	Ⅲ-0083	平成19年3月28日	第237号	二ッ屋２号	八戸市		大字是川字二ッ屋	急傾斜地の崩壊	0	1	0
147	Ⅲ-0084	平成19年3月28日	第237号	三十刈頭	八戸市		大字是川字三十刈頭	急傾斜地の崩壊	1	1	0
148	Ⅲ-0085	平成19年3月28日	第237号	鍛冶畑	八戸市		大字是川字鍛冶畑	急傾斜地の崩壊	0	1	0
149	人Ⅰ-0063	平成19年3月28日	第237号	尻引前山２号	八戸市		大字市川町字尻引前山	急傾斜地の崩壊	1	1	0
150	人Ⅰ-0064	平成19年3月28日	第238号	桔梗野上	八戸市		大字市川町字桔梗野上	急傾斜地の崩壊	29	2	－
151	人Ⅰ-0065	平成19年3月28日	第237号	北沼	八戸市		大字河原木字北沼	急傾斜地の崩壊	0	1	0
152	人Ⅰ-0066	平成19年3月28日	第237号	袖ノ沢	八戸市		大字河原木字袖ノ沢	急傾斜地の崩壊	4	2	－
153	人Ⅰ-0067	平成19年3月28日	第237号	高館２号	八戸市		大字河原木字高館	急傾斜地の崩壊	2	1	0
154	人Ⅰ-0069	平成19年3月28日	第238号	下松苗場１号	八戸市		大字鮫町字下松苗場	急傾斜地の崩壊	3	2	－
155	人Ⅰ-0070	平成19年3月28日	第238号	綣久保	八戸市		大字鮫町字綣久保	急傾斜地の崩壊	6	2	－
156	人Ⅰ-0071	平成19年3月28日	第238号	古馬屋	八戸市		大字鮫町字古馬屋	急傾斜地の崩壊	0	2	－

番号	危険箇所番号	公示年月日	告示番号	区域名	所在地			自然現象の種類	区域内の人家		
					郡・市	町・村	字		警戒区域	うち特別警戒区域	
									戸数	有:1 無:2	戸数
157	人Ⅰ-0072	平成19年3月28日	第238号	下大久保	八戸市		大字大久保字下大久保	急傾斜地の崩壊	13	2	－
158	人Ⅰ-0073	平成19年3月28日	第238号	小久保２号	八戸市		大字大久保字小久保	急傾斜地の崩壊	5	2	－
159	人Ⅰ-0074	平成19年3月28日	第238号	丑鞍森２号	八戸市		大字新井田字丑鞍森	急傾斜地の崩壊	7	2	－
160	人Ⅰ-0075	平成19年3月28日	第237号	是川四丁目	八戸市		是川四丁目	急傾斜地の崩壊	8	1	0
161	人Ⅰ-0076	平成19年3月28日	第238号	本町	八戸市		大字湊町字本町	急傾斜地の崩壊	7	2	－
162	人Ⅰ-0078	平成19年3月28日	第237号	吹上一丁目	八戸市		吹上一丁目	急傾斜地の崩壊	10	1	8
163	人Ⅰ-0079	平成19年3月28日	第237号	吹上二丁目	八戸市		吹上二丁目	急傾斜地の崩壊	0	1	0
164	人Ⅰ-0083	平成19年3月28日	第237号	根城七丁目１号	八戸市		根城七丁目	急傾斜地の崩壊	0	1	0
165	人Ⅰ-0084	平成19年3月28日	第238号	鹿島沢	八戸市		大字沢里字鹿島沢	急傾斜地の崩壊	4	2	－
166	人Ⅰ-0085	平成19年3月28日	第238号	沢里山４号	八戸市		大字沢里字沢里山	急傾斜地の崩壊	4	2	－
167	人Ⅰ-0086	平成19年3月28日	第238号	二ツ屋１号	八戸市		大字沢里字二ツ屋	急傾斜地の崩壊	1	2	－
168	人Ⅰ-0089	平成19年3月28日	第237号	館神	八戸市		大字櫛引字館神	急傾斜地の崩壊	0	1	0
169	人Ⅰ-0090	平成19年3月28日	第237号	下矢倉	八戸市		大字櫛引字下矢倉	急傾斜地の崩壊	0	1	0
170	人Ⅲ-0001	平成19年3月28日	第237号	蛇ノ沢２号	八戸市		大字尻内町字蛇ノ沢	急傾斜地の崩壊	0	1	0
171	448-Ⅰ-001	平成23年3月4日	第182号	沢代沢	八戸市	南郷区	大字島守字沢代	土石流	8	2	－
172	448-Ⅰ-002	平成23年3月4日	第181号	石橋沢	八戸市	南郷区	大字島守字高嶽	土石流	3	1	0
173	448-Ⅰ-003	平成23年3月4日	第181号	旦平沢	八戸市	南郷区	大字島守字下旦平	土石流	19	1	0
174	448-Ⅰ-004	平成23年3月4日	第181号	若宮沢	八戸市	南郷区	大字島守字若宮	土石流	3	1	0
175	448-Ⅰ-005	平成23年3月4日	第182号	高山沢	八戸市	南郷区	大字島守字高山	土石流	16	2	－
176	448-Ⅰ-006	平成23年3月4日	第182号	天魔沢	八戸市	南郷区	大字島守字天魔	土石流	16	2	－
177	448-Ⅰ-007	平成23年3月4日	第182号	下江花沢	八戸市	南郷区	大字島守字下江花	土石流	17	2	－
178	448-Ⅰ-008	平成23年3月4日	第181号	高清水沢	八戸市	南郷区	大字島守字高清水	土石流	9	1	0
179	448-Ⅰ-009	平成23年3月4日	第182号	巻沢	八戸市	南郷区	大字島守字上巻	土石流	12	2	－
180	448-Ⅰ-010	平成23年3月4日	第182号	下家前沢	八戸市	南郷区	大字中野字下家前	土石流	3	2	－
181	448-Ⅰ-011	平成23年3月4日	第181号	下頃巻沢	八戸市	南郷区	大字頃巻沢字下頃巻	土石流	7	1	0
182	448-Ⅱ-001	平成23年3月4日	第181号	沢田沢	八戸市	南郷区	大字島守字沢田沢	土石流	0	1	0
183	448-Ⅱ-002	平成23年3月4日	第181号	ウトウ沢	八戸市	南郷区	大字島守字長ツム子	土石流	1	1	0
184	448-Ⅱ-003	平成23年3月4日	第182号	姉市沢	八戸市	南郷区	大字島守字姉市沢	土石流	1	2	－
185	448-Ⅱ-004	平成23年3月4日	第181号	相野沢	八戸市	南郷区	大字島守字姉市沢	土石流	2	1	1
186	448-Ⅱ-005	平成23年3月4日	第181号	上長代沢	八戸市	南郷区	大字島守字上長代	土石流	1	1	0
187	448-Ⅱ-006	平成23年3月4日	第181号	古里沢	八戸市	南郷区	大字島守字古里	土石流	5	1	0
188	448-Ⅱ-007	平成23年3月4日	第181号	長久保沢	八戸市	南郷区	大字島守字長久保	土石流	7	1	0
189	448-Ⅱ-008	平成23年3月4日	第181号	売井坂上沢	八戸市	南郷区	大字島守字売井坂	土石流	1	1	0
190	448-Ⅱ-009	平成23年3月4日	第181号	売井坂下沢	八戸市	南郷区	大字島守字売井坂	土石流	2	1	0
191	448-Ⅱ-010	平成23年3月4日	第181号	相畑沢	八戸市	南郷区	大字島守字相畑	土石流	5	1	0
192	448-Ⅱ-011	平成23年3月4日	第181号	土折沢	八戸市	南郷区	大字頃巻沢字蒼前下	土石流	2	1	0
193	448-Ⅱ-012	平成23年3月4日	第181号	諏訪沢	八戸市	南郷区	大字中野字諏訪	土石流	0	1	0
194	448-Ⅱ-013	平成23年3月4日	第181号	金引沢	八戸市	南郷区	大字泥障作字泥障作	土石流	5	1	0
195	448-Ⅱ-014	平成23年3月4日	第181号	泥障作沢	八戸市	南郷区	大字泥障作字泥障作	土石流	1	1	0
196	448-Ⅱ-015	平成23年3月4日	第181号	赤坂沢	八戸市	南郷区	大字泥障作字赤坂	土石流	1	1	0
197	Ⅰ-0564	平成23年3月4日	第181号	巻	八戸市	南郷区	島守字上巻	急傾斜地の崩壊	5	1	3
198	Ⅰ-0565	平成23年3月4日	第181号	沢代	八戸市	南郷区	島守字沢代	急傾斜地の崩壊	4	1	1
199	Ⅰ-0566	平成23年3月4日	第181号	門前	八戸市	南郷区	島守字外舘	急傾斜地の崩壊	11	1	0
200	Ⅰ-0567	平成23年3月4日	第181号	下門前	八戸市	南郷区	島守字舘	急傾斜地の崩壊	11	1	1
201	Ⅰ-0568	平成23年3月4日	第181号	坂本	八戸市	南郷区	島守字坂本	急傾斜地の崩壊	1	1	0
202	Ⅰ-0569	平成23年3月4日	第181号	相畑1号	八戸市	南郷区	島守字相畑	急傾斜地の崩壊	6	1	2
203	Ⅰ-1176	平成23年3月4日	第181号	古里	八戸市	南郷区	島守字古里	急傾斜地の崩壊	6	1	2
204	Ⅰ-13401	平成23年3月4日	第181号	蒼前下	八戸市	南郷区	頃巻沢字蒼前下	急傾斜地の崩壊	0	1	0
205	Ⅱ-0520	平成23年3月4日	第181号	上巻	八戸市	南郷区	島守字上巻	急傾斜地の崩壊	5	1	2
206	Ⅱ-0521	平成23年3月4日	第181号	平ノ脇	八戸市	南郷区	島守字長瀬	急傾斜地の崩壊	3	1	1
207	Ⅱ-0522	平成23年3月4日	第181号	上頃巻沢	八戸市	南郷区	頃巻沢字上頃巻沢	急傾斜地の崩壊	5	1	2
208	Ⅱ-0523	平成23年3月4日	第181号	門前2号	八戸市	南郷区	島守字古坊	急傾斜地の崩壊	3	1	2
209	Ⅱ-0524	平成23年3月4日	第181号	相畑2号	八戸市	南郷区	島守字相畑	急傾斜地の崩壊	3	1	2

番号	危険箇所番号	公示年月日	告示番号	区域名	所在地			自然現象の種類	区域内の人家		
					郡・市	町・村	字		警戒区域	うち特別警戒区域	
									戸数	有:1 無:2	戸数
210	Ⅱ-0525	平成23年3月4日	第181号	姉市沢1号	八戸市	南郷区	島守字姉市沢	急傾斜地の崩壊	5	1	3
211	Ⅱ-0526	平成23年3月4日	第181号	姉市沢2号	八戸市	南郷区	島守字姉市沢	急傾斜地の崩壊	2	1	2
212	Ⅱ-0527	平成23年3月4日	第181号	滝ノ平	八戸市	南郷区	島守字滝ノ平	急傾斜地の崩壊	1	1	0
213	Ⅱ-0529	平成23年3月4日	第181号	栃ケ久保	八戸市	南郷区	島守字栃ケ久保	急傾斜地の崩壊	1	1	0
214	Ⅱ-13402	平成23年3月4日	第181号	五ツ役	八戸市	南郷区	島守字五ツ役	急傾斜地の崩壊	2	1	0
215	農-20	平成23年3月4日	第182号	頃巻沢	八戸市	南郷区	大字頃巻沢字上頃巻沢	地滑り	10	2	−
216	人Ⅰ-0105	平成23年3月4日	第181号	下洗	八戸市	南郷区	中野字中条	急傾斜地の崩壊	0	1	0
217	人Ⅰ-0106	平成23年3月4日	第181号	石窪	八戸市	南郷区	市野沢字石窪	急傾斜地の崩壊	0	1	0
218	人Ⅰ-0107	平成23年3月4日	第181号	鳩田向	八戸市	南郷区	大森字鳩田向	急傾斜地の崩壊	0	1	0
219	Ⅰ-0342	平成26年3月14日	第182号	南雷平	八戸市		大字市川町字南雷平	急傾斜地の崩壊	0	2	−
220	Ⅰ-0345	平成26年3月14日	第181号	八太郎	八戸市		大字河原木字八太郎	急傾斜地の崩壊	7	1	0
221	Ⅰ-0346	平成26年3月14日	第181号	日計２号	八戸市		大字河原木字日計	急傾斜地の崩壊	24	1	2
222	Ⅰ-0350	平成26年3月14日	第181号	小田	八戸市		大字河原木字小田	急傾斜地の崩壊	21	1	1
223	Ⅰ-0353	平成26年3月14日	第181号	高館前１号	八戸市		大字河原木字高館前	急傾斜地の崩壊	7	1	6
224	Ⅰ-0355	平成26年3月14日	第181号	田端	八戸市		大字尻内町字田端	急傾斜地の崩壊	11	1	2
225	Ⅰ-0357	平成26年3月14日	第181号	根岸山添	八戸市		大字尻内町字根岸山添	急傾斜地の崩壊	15	1	3
226	Ⅰ-0360	平成26年3月14日	第181号	正法寺	八戸市		大字尻内町字正法寺	急傾斜地の崩壊	19	1	4
227	Ⅰ-0361	平成26年3月14日	第181号	洞	八戸市		大字尻内町字洞	急傾斜地の崩壊	3	1	1
228	Ⅰ-0362	平成26年3月14日	第181号	桜沢	八戸市		大字豊崎町字彦ケ沢	急傾斜地の崩壊	5	1	2
229	Ⅰ-0363	平成26年3月14日	第181号	桜沢２号	八戸市		大字豊崎町字桜沢	急傾斜地の崩壊	1	1	0
230	Ⅰ-0365	平成26年3月14日	第181号	上七崎	八戸市		大字豊崎町字上七崎	急傾斜地の崩壊	5	1	4
231	Ⅰ-0376	平成26年3月14日	第182号	浜崖２号	八戸市		大字白銀町字浜崖	急傾斜地の崩壊	8	2	−
232	Ⅰ-0377	平成26年3月14日	第182号	大沢片平	八戸市		大字白銀町字大沢片平	急傾斜地の崩壊	33	2	−
233	Ⅰ-0392	平成26年3月14日	第181号	館越下	八戸市		大字田向字館越下	急傾斜地の崩壊	22	1	0
234	Ⅰ-0393	平成26年3月14日	第182号	吹上六丁目１号	八戸市		吹上六丁目	急傾斜地の崩壊	2	2	−
235	Ⅰ-0400	平成26年3月14日	第181号	蟹沢	八戸市		大字糠塚字蟹沢	急傾斜地の崩壊	8	1	0
236	Ⅰ-0404	平成26年3月14日	第181号	館前	八戸市		大字是川字館前	急傾斜地の崩壊	9	1	1
237	Ⅱ-0306	平成26年3月14日	第181号	高屋敷３号	八戸市		大字市川町字高屋敷	急傾斜地の崩壊	3	1	3
238	Ⅱ-0342	平成26年3月14日	第181号	荒屋敷	八戸市		大字田向字荒屋敷	急傾斜地の崩壊	6	1	5
239	Ⅲ-0086	平成26年3月14日	第181号	差波２号	八戸市		大字是川字差波	急傾斜地の崩壊	0	1	0
240	人Ⅰ-0077	平成26年3月14日	第181号	類家一丁目	八戸市		類家一丁目	急傾斜地の崩壊	8	1	2
241	人Ⅰ-0081	平成26年3月14日	第181号	馬場頭	八戸市		大字根城字馬場頭	急傾斜地の崩壊	18	1	8
242	人Ⅰ-0082	平成26年3月14日	第182号	根城七丁目２号	八戸市		根城七丁目	急傾斜地の崩壊	15	2	−
243	人Ⅰ-0088	平成26年3月14日	第182号	外久保１号	八戸市		大字田面木字外久保	急傾斜地の崩壊	8	2	−
244	人Ⅱ-0130	平成26年3月14日	第181号	蟹沢２号	八戸市		大字糠塚字蟹沢	急傾斜地の崩壊	1	1	0
245	441-Ⅰ-002-1	平成20年3月21日	第226号	泉山沢-1	三戸郡	三戸町	大字泉山字泉山	土石流	4	1	1
	441-Ⅰ-002-2	平成20年3月21日	第226号	泉山沢-2	三戸郡	三戸町	大字泉山字泉山	土石流	2	1	0
246	441-Ⅰ-003	平成20年3月21日	第226号	遠藤沢	三戸郡	三戸町	大字梅内字遠藤	土石流	11	1	2
247	441-Ⅰ-004	平成20年3月21日	第226号	第１大反沢	三戸郡	三戸町	大字梅内字苞端	土石流	0	2	−
248	441-Ⅰ-005	平成20年3月21日	第227号	柳沢	三戸郡	三戸町	大字斗内字柳沢	土石流	6	2	−
249	441-Ⅰ-006	平成20年3月21日	第227号	第１森ノ上沢	三戸郡	三戸町	大字斗内字森ノ上	土石流	12	1	0
250	441-Ⅰ-007	平成20年3月21日	第226号	第２森ノ上沢	三戸郡	三戸町	大字斗内字森ノ上	土石流	33	1	0
251	441-Ⅰ-008	平成20年3月21日	第226号	第１森ノ脇沢	三戸郡	三戸町	大字斗内字森ノ脇	土石流	38	1	0
252	441-Ⅰ-009	平成20年3月21日	第226号	第２森ノ脇沢	三戸郡	三戸町	大字斗内字森ノ脇	土石流	10	2	−
253	441-Ⅰ-010	平成20年3月21日	第227号	第３森ノ脇沢	三戸郡	三戸町	大字斗内字森ノ脇	土石流	8	2	−
254	441-Ⅰ-011	平成20年3月21日	第227号	第４森ノ脇沢	三戸郡	三戸町	大字斗内字寺牛	土石流	47	2	−
255	441-Ⅰ-013	平成20年3月21日	第226号	第２寺牛沢	三戸郡	三戸町	大字斗内字清水田	土石流	27	2	−
256	441-Ⅰ-015	平成20年3月21日	第227号	第１東張渡沢	三戸郡	三戸町	大字川守田字東張渡	土石流	39	1	0
257	441-Ⅰ-016	平成20年3月21日	第226号	第２東張渡沢	三戸郡	三戸町	大字川守田字東張渡	土石流	57	2	−
258	441-Ⅰ-017	平成20年3月21日	第227号	第１菖蒲沢	三戸郡	三戸町	大字川守田字東張渡	土石流	21	1	7
259	441-Ⅰ-018	平成20年3月21日	第226号	第２菖蒲沢	三戸郡	三戸町	大字川守田字菖蒲沢	土石流	35	1	14
260	441-Ⅰ-019	平成20年3月21日	第226号	宇藤坂沢	三戸郡	三戸町	大字川守田字宇藤坂	土石流	8	1	4
261	441-Ⅰ-020	平成20年3月21日	第226号	宇藤沢	三戸郡	三戸町	大字川守田字宇藤坂	土石流	10	1	7

番号	危険箇所番号	公示年月日	告示番号	区域名	所在地			自然現象の種類	区域内の人家		
					郡・市	町・村	字		警戒区域	うち特別警戒区域	
									戸数	有:1 無:2	戸数
262	441-Ⅰ-021	平成20年3月21日	第226号	篭沢	三戸郡	三戸町	大字貝守字杉沢向平	土石流	0	1	0
263	441-Ⅰ-022	平成20年3月21日	第226号	第１村ノ上沢	三戸郡	三戸町	大字貝守字村ノ上	土石流	6	1	0
264	441-Ⅰ-025	平成20年3月21日	第226号	馬場平沢	三戸郡	三戸町	大字蛇沼字本村	土石流	14	2	－
265	441-Ⅱ-002	平成20年3月21日	第226号	上エ平沢	三戸郡	三戸町	大字目時字上エ平	土石流	1	1	0
266	441-Ⅱ-003	平成20年3月21日	第226号	沼ノ沢	三戸郡	三戸町	大字梅内字沼ノ沢	土石流	3	2	－
267	441-Ⅱ-004	平成20年3月21日	第227号	鮫ノ口沢	三戸郡	三戸町	大字梅内字板沢	土石流	7	1	0
268	441-Ⅱ-005	平成20年3月21日	第226号	第１板沢	三戸郡	三戸町	大字梅内字板沢	土石流	1	1	0
269	441-Ⅱ-006	平成20年3月21日	第226号	第２板沢	三戸郡	三戸町	大字梅内字大反り前田	土石流	5	1	0
270	441-Ⅱ-007	平成20年3月21日	第226号	第１蒐端沢	三戸郡	三戸町	大字梅内字蒐端	土石流	3	1	0
271	441-Ⅱ-008	平成20年3月21日	第226号	第２蒐端沢	三戸郡	三戸町	大字梅内字大反	土石流	2	1	0
272	441-Ⅱ-009	平成20年3月21日	第226号	第２大反沢	三戸郡	三戸町	大字梅内字大反	土石流	1	1	0
273	441-Ⅱ-010	平成20年3月21日	第226号	第３大反沢	三戸郡	三戸町	大字梅内字大反	土石流	1	1	0
274	441-Ⅱ-011	平成20年3月21日	第226号	第４大反沢	三戸郡	三戸町	大字梅内字大反	土石流	2	2	－
275	441-Ⅱ-012	平成20年3月21日	第227号	沼尻沢	三戸郡	三戸町	大字梅内字沼尻	土石流	2	2	－
276	441-Ⅱ-013	平成20年3月21日	第227号	日影沢	三戸郡	三戸町	大字斗内字日影	土石流	2	2	－
277	441-Ⅱ-014	平成20年3月21日	第227号	団子坂北向沢	三戸郡	三戸町	大字斗内字団子坂北向	土石流	2	1	0
278	441-Ⅱ-015	平成20年3月21日	第226号	兎平沢	三戸郡	三戸町	大字斗内字兎平	土石流	3	1	0
279	441-Ⅱ-016	平成20年3月21日	第226号	団子沢	三戸郡	三戸町	大字斗内字団子坂	土石流	2	2	－
280	441-Ⅱ-017	平成20年3月21日	第227号	第３森ノ上沢	三戸郡	三戸町	大字斗内字森ノ上	土石流	14	1	0
281	441-Ⅱ-018	平成20年3月21日	第226号	第５森ノ脇沢	三戸郡	三戸町	大字斗内字森ノ脇	土石流	29	1	0
282	441-Ⅱ-019	平成20年3月21日	第226号	斗内沢	三戸郡	三戸町	大字斗内字沢田平	土石流	8	2	－
283	441-Ⅱ-020	平成20年3月21日	第227号	久保沢	三戸郡	三戸町	大字豊川字下村中	土石流	3	1	0
284	441-Ⅱ-021	平成20年3月21日	第226号	金堀沢	三戸郡	三戸町	大字川守田字草鞋平	土石流	1	1	1
285	441-Ⅱ-022	平成20年3月21日	第226号	川代沢	三戸郡	三戸町	大字川守田字川代	土石流	2	1	0
286	441-Ⅱ-023	平成20年3月21日	第226号	蜂ヶ崎沢	三戸郡	三戸町	大字貝守字蜂ヶ崎	土石流	4	1	0
287	441-Ⅱ-024	平成20年3月21日	第226号	細久保沢	三戸郡	三戸町	大字貝守字細久保	土石流	4	1	0
288	441-Ⅱ-025	平成20年3月21日	第226号	一ノ渡沢	三戸郡	三戸町	大字袴田字大平	土石流	1	1	0
289	441-Ⅱ-026	平成20年3月21日	第226号	梨木久保沢	三戸郡	三戸町	大字袴田字梨木久保	土石流	1	1	0
290	441-Ⅱ-027	平成20年3月21日	第226号	下モ平沢	三戸郡	三戸町	大字袴田字下モ平	土石流	4	1	0
291	441-Ⅱ-028	平成20年3月21日	第226号	葛子平沢	三戸郡	三戸町	大字蛇沼字葛子平	土石流	4	1	0
292	441-Ⅱ-029	平成20年3月21日	第226号	清座久保沢	三戸郡	三戸町	大字蛇沼字北清座久保	土石流	2	2	－
293	441-Ⅱ-030	平成20年3月21日	第227号	荒田沢	三戸郡	三戸町	大字蛇沼字荒田	土石流	5	2	－
294	441-Ⅱ-031	平成20年3月21日	第227号	本村沢	三戸郡	三戸町	大字蛇沼字本村	土石流	1	1	0
295	441-Ⅱ-032	平成20年3月21日	第226号	下川原沢	三戸郡	三戸町	大字蛇沼字下川原	土石流	5	1	0
296	441-Ⅱ-033	平成20年3月21日	第226号	佐山沢	三戸郡	三戸町	大字蛇沼字石渡	土石流	2	1	0
297	441-Ⅱ-034	平成20年3月21日	第226号	第１野月沢	三戸郡	三戸町	大字貝守字野月	土石流	1	2	－
298	441-Ⅱ-035	平成20年3月21日	第227号	第２野月沢	三戸郡	三戸町	大字貝守字野月	土石流	1	1	0
299	Ⅰ-0413	平成20年3月21日	第226号	馬場平	三戸郡	三戸町	大字蛇沼字馬場平	急傾斜地の崩壊	0	1	0
300	Ⅰ-0414	平成20年3月21日	第226号	蛇沼	三戸郡	三戸町	大字蛇沼字本村	急傾斜地の崩壊	3	1	2
301	Ⅰ-0415	平成20年3月21日	第226号	下モ平	三戸郡	三戸町	大字袴田字下モ平	急傾斜地の崩壊	3	1	2
302	Ⅰ-0417	平成20年3月21日	第226号	林ノ下	三戸郡	三戸町	大字貝守字林ノ下	急傾斜地の崩壊	4	1	3
303	Ⅰ-0418	平成20年3月21日	第226号	杉沢向平１号	三戸郡	三戸町	大字貝守字杉沢向平	急傾斜地の崩壊	0	1	0
304	Ⅰ-0419	平成20年3月21日	第226号	杉沢向平２号	三戸郡	三戸町	大字貝守字杉沢向平	急傾斜地の崩壊	2	1	0
305	Ⅰ-0420	平成20年3月21日	第226号	杉沢１号	三戸郡	三戸町	大字貝守字杉沢	急傾斜地の崩壊	3	1	0
306	Ⅰ-0421	平成20年3月21日	第226号	毒久保	三戸郡	三戸町	大字貝守字毒久保	急傾斜地の崩壊	0	1	0
307	Ⅰ-0422	平成20年3月21日	第226号	元木平	三戸郡	三戸町	大字川守田字元木平	急傾斜地の崩壊	29	1	1
308	Ⅰ-0423	平成20年3月21日	第226号	中屋敷２号	三戸郡	三戸町	大字川守田字中屋敷	急傾斜地の崩壊	14	1	8
309	Ⅰ-0424	平成20年3月21日	第226号	六日町	三戸郡	三戸町	大字川守田字横道	急傾斜地の崩壊	4	1	1
310	Ⅰ-0425	平成20年3月21日	第226号	関根１号	三戸郡	三戸町	大字川守田字関根	急傾斜地の崩壊	15	1	0
311	Ⅰ-0426	平成20年3月21日	第226号	関根２号	三戸郡	三戸町	大字川守田字関根	急傾斜地の崩壊	7	1	2
312	Ⅰ-0427	平成20年3月21日	第226号	関根川原１号	三戸郡	三戸町	大字川守田字関根川原	急傾斜地の崩壊	14	1	0
313	Ⅰ-0428	平成20年3月21日	第226号	在府小路町１号	三戸郡	三戸町	大字在府小路町	急傾斜地の崩壊	39	1	11
314	Ⅰ-0429	平成20年3月21日	第226号	城ノ下２号	三戸郡	三戸町	大字梅内字城ノ下	急傾斜地の崩壊	12	1	4

番号	危険箇所番号	公示年月日	告示番号	区域名	所在地			自然現象の種類	区域内の人家		
					郡・市	町・村	字		警戒区域	うち特別警戒区域	
									戸数	有:1 無:2	戸数
315	Ⅰ-0430	平成20年3月21日	第226号	城ノ下１号	三戸郡	三戸町	大字梅内字城ノ下	急傾斜地の崩壊	96	1	36
316	Ⅰ-0431	平成20年3月21日	第226号	雷平１号	三戸郡	三戸町	大字梅内字鬢田	急傾斜地の崩壊	14	1	2
317	Ⅰ-0432	平成20年3月21日	第226号	雷平２号	三戸郡	三戸町	大字梅内字雷平	急傾斜地の崩壊	7	1	0
318	Ⅰ-0433	平成20年3月21日	第226号	雷平３号	三戸郡	三戸町	大字梅内字雷平	急傾斜地の崩壊	8	1	1
319	Ⅰ-0434	平成20年3月21日	第226号	鬢田	三戸郡	三戸町	大字梅内字鬢田	急傾斜地の崩壊	15	1	0
320	Ⅰ-0435	平成20年3月21日	第226号	諏訪内	三戸郡	三戸町	大字同心町字諏訪内	急傾斜地の崩壊	1	1	0
321	Ⅰ-0436	平成20年3月21日	第226号	諏訪内２号	三戸郡	三戸町	大字八日町	急傾斜地の崩壊	6	1	0
322	Ⅰ-0437	平成20年3月21日	第226号	諏訪内３号	三戸郡	三戸町	大字同心町字諏訪内	急傾斜地の崩壊	3	1	0
323	Ⅰ-0438	平成20年3月21日	第226号	諏訪内４号	三戸郡	三戸町	大字梅内字箸木山	急傾斜地の崩壊	14	1	4
324	Ⅰ-0439	平成20年3月21日	第226号	梨ノ木平	三戸郡	三戸町	大字梅内字中平	急傾斜地の崩壊	9	1	0
325	Ⅰ-0440	平成20年3月21日	第226号	箸木山	三戸郡	三戸町	大字梅内字箸木山	急傾斜地の崩壊	10	1	0
326	Ⅰ-0441	平成20年3月21日	第226号	下原	三戸郡	三戸町	大字豊川字下原	急傾斜地の崩壊	8	1	1
327	Ⅰ-0442	平成20年3月21日	第226号	下村中	三戸郡	三戸町	大字豊川字下村中	急傾斜地の崩壊	4	1	2
328	Ⅰ-0443	平成20年3月21日	第226号	中堤	三戸郡	三戸町	大字斗内字角沢	急傾斜地の崩壊	0	1	0
329	Ⅰ-0444	平成20年3月21日	第226号	川原	三戸郡	三戸町	大字梅内字川原	急傾斜地の崩壊	0	1	0
330	Ⅰ-0445	平成20年3月21日	第226号	沼ノ沢	三戸郡	三戸町	大字梅内字沼ノ沢	急傾斜地の崩壊	4	1	4
331	Ⅰ-0446	平成20年3月21日	第226号	竹林	三戸郡	三戸町	大字梅内字竹林	急傾斜地の崩壊	6	1	3
332	Ⅰ-0447	平成20年3月21日	第226号	岩見ノ下	三戸郡	三戸町	大字目時字岩見ノ下	急傾斜地の崩壊	5	1	3
333	Ⅰ-0448	平成20年3月21日	第226号	中道	三戸郡	三戸町	大字目時字中道	急傾斜地の崩壊	5	1	3
334	Ⅰ-13101	平成20年3月21日	第226号	雷平５号	三戸郡	三戸町	大字梅内字雷平	急傾斜地の崩壊	3	1	1
335	Ⅰ-13102	平成20年3月21日	第226号	赤坂	三戸郡	三戸町	大字川守田字舘	急傾斜地の崩壊	6	1	0
336	Ⅰ-13103	平成20年3月21日	第226号	菖蒲沢２号	三戸郡	三戸町	大字川守田字菖蒲沢	急傾斜地の崩壊	4	1	3
337	Ⅰ-13104	平成20年3月21日	第226号	雷平６号	三戸郡	三戸町	大字梅内字雷平	急傾斜地の崩壊	4	1	0
338	Ⅰ-13105	平成20年3月21日	第226号	東張渡１号	三戸郡	三戸町	大字川守田町	急傾斜地の崩壊	9	1	1
339	Ⅱ-0362	平成20年3月21日	第226号	文治屋敷	三戸郡	三戸町	大字袴田字文治屋敷	急傾斜地の崩壊	2	1	1
340	Ⅱ-0363	平成20年3月21日	第226号	宇藤坂１号	三戸郡	三戸町	大字川守田字宇藤坂	急傾斜地の崩壊	9	1	2
341	Ⅱ-0364	平成20年3月21日	第226号	新井田	三戸郡	三戸町	大字蛇沼字新井田	急傾斜地の崩壊	2	1	2
342	Ⅱ-0365	平成20年3月21日	第226号	十二平	三戸郡	三戸町	大字蛇沼字十二平	急傾斜地の崩壊	3	1	1
343	Ⅱ-0366	平成20年3月21日	第226号	荒田１号	三戸郡	三戸町	大字蛇沼字荒田	急傾斜地の崩壊	2	1	2
344	Ⅱ-0367	平成20年3月21日	第226号	荒田２号	三戸郡	三戸町	大字蛇沼字荒田	急傾斜地の崩壊	2	1	1
345	Ⅱ-0368	平成20年3月21日	第227号	鳥久保	三戸郡	三戸町	大字蛇沼字荒田	急傾斜地の崩壊	1	2	－
346	Ⅱ-0369	平成20年3月21日	第226号	北清座久保	三戸郡	三戸町	大字蛇沼字北清座久保	急傾斜地の崩壊	1	1	1
347	Ⅱ-0370	平成20年3月21日	第226号	上横沢	三戸郡	三戸町	大字蛇沼字上横沢	急傾斜地の崩壊	0	1	0
348	Ⅱ-0371	平成20年3月21日	第226号	滝沢	三戸郡	三戸町	大字貝守字滝沢	急傾斜地の崩壊	2	1	0
349	Ⅱ-0372	平成20年3月21日	第226号	中平	三戸郡	三戸町	大字貝守字毒久保	急傾斜地の崩壊	3	1	0
350	Ⅱ-0373	平成20年3月21日	第226号	元才	三戸郡	三戸町	大字袴田字元才	急傾斜地の崩壊	2	1	2
351	Ⅱ-0374	平成20年3月21日	第226号	梨木久保	三戸郡	三戸町	大字袴田字梨木久保	急傾斜地の崩壊	4	1	1
352	Ⅱ-0375	平成20年3月21日	第226号	上茨沢	三戸郡	三戸町	大字斗内字上茨沢	急傾斜地の崩壊	2	1	1
353	Ⅱ-0376	平成20年3月21日	第226号	下田	三戸郡	三戸町	大字貝守字下田	急傾斜地の崩壊	2	1	1
354	Ⅱ-0377	平成20年3月21日	第226号	細久保	三戸郡	三戸町	大字貝守字細久保	急傾斜地の崩壊	2	1	2
355	Ⅱ-0378	平成20年3月21日	第226号	徳宮	三戸郡	三戸町	大字貝守字徳宮	急傾斜地の崩壊	1	1	1
356	Ⅱ-0379	平成20年3月21日	第226号	下越ヶ平	三戸郡	三戸町	大字貝守字下越ヶ平	急傾斜地の崩壊	2	1	0
357	Ⅱ-0380	平成20年3月21日	第226号	上越ヶ平	三戸郡	三戸町	大字貝守字上越ヶ平	急傾斜地の崩壊	2	1	2
358	Ⅱ-0381	平成20年3月21日	第226号	杉沢２号	三戸郡	三戸町	大字貝守字杉沢	急傾斜地の崩壊	6	1	3
359	Ⅱ-0382	平成20年3月21日	第226号	杉沢向平３号	三戸郡	三戸町	大字貝守字杉沢向平	急傾斜地の崩壊	1	1	1
360	Ⅱ-0383	平成20年3月21日	第226号	杉沢北向	三戸郡	三戸町	大字貝守字杉沢北向	急傾斜地の崩壊	1	1	1
361	Ⅱ-0384	平成20年3月21日	第226号	下比良	三戸郡	三戸町	大字川守田字下比良	急傾斜地の崩壊	0	1	0
362	Ⅱ-0385	平成20年3月21日	第226号	上野	三戸郡	三戸町	大字泉山字泉山	急傾斜地の崩壊	7	1	2
363	Ⅱ-0386	平成20年3月21日	第226号	駒木	三戸郡	三戸町	大字梅内字駒木	急傾斜地の崩壊	2	1	1
364	Ⅱ-0387	平成20年3月21日	第226号	留ヶ崎	三戸郡	三戸町	大字梅内字留ヶ崎	急傾斜地の崩壊	4	1	1
365	Ⅱ-0388	平成20年3月21日	第226号	菖蒲沢	三戸郡	三戸町	大字川守田字菖蒲沢	急傾斜地の崩壊	2	1	2
366	Ⅱ-0389	平成20年3月21日	第226号	中屋敷３号	三戸郡	三戸町	大字川守田字中屋敷	急傾斜地の崩壊	7	1	6
367	Ⅱ-0390	平成20年3月21日	第226号	宇藤坂２号	三戸郡	三戸町	大字川守田字尼久保	急傾斜地の崩壊	2	1	1

番号	危険箇所番号	公示年月日	告示番号	区域名	所在地			自然現象の種類	区域内の人家		
					郡・市	町・村	字		警戒区域	うち特別警戒区域	
									戸数	有:1 無:2	戸数
368	Ⅱ-0392	平成20年3月21日	第226号	関根川原２号	三戸郡	三戸町	大字川守田字関根川原	急傾斜地の崩壊	6	1	2
369	Ⅱ-0393	平成20年3月21日	第226号	雷平４号	三戸郡	三戸町	大字梅内字雷平	急傾斜地の崩壊	10	1	6
370	Ⅱ-0394	平成20年3月21日	第226号	諏訪内５号	三戸郡	三戸町	大字同心町字諏訪内	急傾斜地の崩壊	10	1	3
371	Ⅱ-0395	平成20年3月21日	第226号	草鞋平	三戸郡	三戸町	大字川守田字名部久保	急傾斜地の崩壊	2	1	2
372	Ⅱ-0396	平成20年3月21日	第226号	蕨久保	三戸郡	三戸町	大字同心町字金堀	急傾斜地の崩壊	6	1	3
373	Ⅱ-0398	平成20年3月21日	第226号	沢田２号	三戸郡	三戸町	大字斗内字沢田	急傾斜地の崩壊	1	1	0
374	Ⅱ-0399	平成20年3月21日	第226号	森ノ脇１号	三戸郡	三戸町	大字斗内字森ノ脇	急傾斜地の崩壊	4	1	2
375	Ⅱ-0400	平成20年3月21日	第226号	森ノ脇２号	三戸郡	三戸町	大字斗内字森ノ脇	急傾斜地の崩壊	4	1	2
376	Ⅱ-0401	平成20年3月21日	第226号	沼ノ久保	三戸郡	三戸町	大字斗内字沼ノ久保	急傾斜地の崩壊	1	1	1
377	Ⅱ-0402	平成20年3月21日	第226号	斗内舘	三戸郡	三戸町	大字斗内字舘	急傾斜地の崩壊	1	1	0
378	Ⅱ-0403	平成20年3月21日	第226号	武士沢	三戸郡	三戸町	大字斗内字武士沢	急傾斜地の崩壊	0	1	0
379	Ⅱ-0404	平成20年3月21日	第226号	柳沢	三戸郡	三戸町	大字斗内字柳沢	急傾斜地の崩壊	2	1	2
380	Ⅱ-0405	平成20年3月21日	第226号	白岩ノ下	三戸郡	三戸町	大字目時字中道	急傾斜地の崩壊	7	1	0
381	Ⅱ-0406	平成20年3月21日	第226号	畑福	三戸郡	三戸町	大字目時字中道	急傾斜地の崩壊	0	1	0
382	Ⅱ-0407	平成20年3月21日	第226号	上エ平	三戸郡	三戸町	大字目時字中平	急傾斜地の崩壊	2	1	2
383	Ⅱ-0408	平成20年3月21日	第226号	大反り前田１号	三戸郡	三戸町	大字梅内字大反り前田	急傾斜地の崩壊	3	1	2
384	Ⅱ-0409	平成20年3月21日	第226号	大反り前田２号	三戸郡	三戸町	大字梅内字板沢	急傾斜地の崩壊	3	1	3
385	Ⅱ-0410	平成20年3月21日	第226号	大反り前田３号	三戸郡	三戸町	大字目時字中野	急傾斜地の崩壊	1	1	1
386	Ⅱ-0411	平成20年3月21日	第226号	沼尻	三戸郡	三戸町	大字梅内字大反	急傾斜地の崩壊	1	1	1
387	Ⅱ-0412	平成20年3月21日	第226号	大反	三戸郡	三戸町	大字梅内字大反	急傾斜地の崩壊	1	1	1
388	Ⅱ-0413	平成20年3月21日	第226号	菟端	三戸郡	三戸町	大字梅内字大反	急傾斜地の崩壊	1	1	0
389	Ⅱ-0414	平成20年3月21日	第226号	団子坂北向	三戸郡	三戸町	大字斗内字団子坂北向	急傾斜地の崩壊	1	1	0
390	Ⅱ-0415	平成20年3月21日	第226号	団子坂	三戸郡	三戸町	大字斗内字団子坂	急傾斜地の崩壊	1	1	1
391	Ⅱ-0416	平成20年3月21日	第226号	大舌２号	三戸郡	三戸町	大字斗内字大舌	急傾斜地の崩壊	2	1	2
392	Ⅱ-13106	平成20年3月21日	第227号	東張渡２号	三戸郡	三戸町	大字川守田字東張渡	急傾斜地の崩壊	3	2	－
393	Ⅱ-13107	平成20年3月21日	第226号	雷平７号	三戸郡	三戸町	大字梅内字雷平	急傾斜地の崩壊	3	1	0
394	Ⅱ-13108	平成20年3月21日	第226号	正浄寺	三戸郡	三戸町	大字川守田字正浄寺	急傾斜地の崩壊	2	1	0
395	Ⅱ-13109	平成20年3月21日	第226号	川守田舘	三戸郡	三戸町	大字川守田字舘	急傾斜地の崩壊	2	1	0
396	Ⅱ-13110	平成20年3月21日	第226号	中屋敷４号	三戸郡	三戸町	大字川守田字中屋敷	急傾斜地の崩壊	1	1	1
397	Ⅱ-13111	平成20年3月21日	第226号	大反り前田４号	三戸郡	三戸町	大字梅内字大反前田	急傾斜地の崩壊	2	1	1
398	Ⅱ-13112	平成20年3月21日	第226号	大開	三戸郡	三戸町	大字目時字白岩ノ下	急傾斜地の崩壊	1	1	0
399	Ⅱ-13113	平成20年3月21日	第226号	川代２号	三戸郡	三戸町	大字川守田字川代	急傾斜地の崩壊	2	1	0
400	Ⅱ-13114	平成20年3月21日	第226号	大反り前田５号	三戸郡	三戸町	大字梅内字大反り前田	急傾斜地の崩壊	1	1	1
401	Ⅱ-13201	平成20年3月21日	第226号	梨木久保２号	三戸郡	三戸町	大字袴田字梨木久保	急傾斜地の崩壊	1	1	1
402	Ⅱ-13202	平成20年3月21日	第226号	葛子平２号	三戸郡	三戸町	大字蛇沼字葛子平	急傾斜地の崩壊	3	1	0
403	Ⅱ-13203	平成20年3月21日	第226号	十二平２号	三戸郡	三戸町	大字蛇沼字十二平	急傾斜地の崩壊	2	1	1
404	Ⅱ-13204	平成20年3月21日	第226号	下越ヶ平２号	三戸郡	三戸町	大字貝守字下越ヶ平	急傾斜地の崩壊	2	1	0
405	Ⅱ-13205	平成20年3月21日	第226号	四百刈	三戸郡	三戸町	大字貝守字四百刈	急傾斜地の崩壊	1	1	0
406	Ⅱ-13206	平成20年3月21日	第226号	石渡	三戸郡	三戸町	大字蛇沼字石渡	急傾斜地の崩壊	2	1	1
407	Ⅱ-13207	平成20年3月21日	第226号	毒久保２号	三戸郡	三戸町	大字貝守字毒久保	急傾斜地の崩壊	1	1	1
408	Ⅱ-13208	平成20年3月21日	第226号	野月	三戸郡	三戸町	大字貝守字野月	急傾斜地の崩壊	1	1	0
409	Ⅲ-0087	平成20年3月21日	第227号	在府小路町２号	三戸郡	三戸町	大字在府小路町	急傾斜地の崩壊	1	2	－
410	人Ⅰ-0091	平成20年3月21日	第226号	川代	三戸郡	三戸町	大字川守田字川代	急傾斜地の崩壊	0	1	0
411	人Ⅰ-0092	平成20年3月21日	第226号	西松原２号	三戸郡	三戸町	大字川守田字西松原	急傾斜地の崩壊	0	1	0
412	人Ⅰ-0093	平成20年3月21日	第227号	西松原１号	三戸郡	三戸町	大字川守田字西松原	急傾斜地の崩壊	6	2	－
413	人Ⅰ-0095	平成20年3月21日	第226号	柏梨	三戸郡	三戸町	大字川守田字柏梨	急傾斜地の崩壊	2	1	0
414	人Ⅰ-0096	平成20年3月21日	第226号	大舌１号	三戸郡	三戸町	大字斗内字大舌	急傾斜地の崩壊	0	1	0
415	砂-39	平成23年3月22日	第261号	杉沢	三戸郡	三戸町	大字貝守字出ル町	地滑り	0	2	－
416	農-15	平成23年3月22日	第261号	北沢	三戸郡	三戸町	大字貝守字北沢	地滑り	1	2	－
417	農-16	平成23年3月22日	第261号	夏焼	三戸郡	三戸町	大字斗内字夏焼	地滑り	2	2	－
418	農-18	平成23年3月22日	第261号	目時	三戸郡	三戸町	大字目時字大開	地滑り	0	2	－
419	林441-G0001	平成23年3月22日	第261号	野瀬	三戸郡	三戸町	大字梅内字野瀬	地滑り	1	2	－
420	441-Ⅰ-001	平成28年12月21日	第801号	上野沢	三戸郡	三戸町	大字泉山字中野	土石流	21	1	6

番号	危険箇所番号	公示年月日	告示番号	区域名	所在地			自然現象の種類	区域内の人家		
					郡・市	町・村	字		警戒区域	うち特別警戒区域	
									戸数	有:1 無:2	戸数
421	441-Ⅰ-012	平成28年12月21日	第802号	第１寺牛沢	三戸郡	三戸町	大字斗内字清水田	土石流	24	2	－
422	441-Ⅰ-014-1	平成28年12月21日	第802号	第１境沢	三戸郡	三戸町	大字川守田字草鞋平	土石流	7	2	－
423	441-Ⅰ-014-2	平成28年12月21日	第802号	第２境沢	三戸郡	三戸町	大字川守田字草鞋平	土石流	0	2	－
424	441-Ⅰ-023	平成28年12月21日	第801号	第２村ノ上沢	三戸郡	三戸町	大字貝守字村ノ上	土石流	4	1	0
425	441-Ⅰ-024	平成28年12月21日	第802号	下田沢	三戸郡	三戸町	大字貝守字下田	土石流	8	2	－
426	441-Ⅰ-026	平成28年12月21日	第802号	桐木沢	三戸郡	三戸町	大字蛇沼字中屋敷	土石流	0	2	－
427	441-Ⅱ-001	平成28年12月21日	第801号	中野沢	三戸郡	三戸町	大字泉山字新山	土石流	12	1	0
428	441-Ⅱ-034	平成28年12月21日	第802号	上横沢	三戸郡	三戸町	大字蛇沼字上横沢	土石流	3	2	－
429	441-Ⅲ-001	平成28年12月21日	第801号	第１下比良沢	三戸郡	三戸町	大字川守田字下比良	土石流	5	1	0
430	441-Ⅲ-002	平成28年12月21日	第802号	第２下比良沢	三戸郡	三戸町	大字川守田字下比良	土石流	3	2	－
431	Ⅰ-0411	平成28年12月21日	第801号	葛子平	三戸郡	三戸町	大字蛇沼字葛子平	急傾斜地の崩壊	6	1	0
432	Ⅰ-0412	平成28年12月21日	第801号	下川原	三戸郡	三戸町	大字蛇沼字下川原	急傾斜地の崩壊	8	1	0
433	Ⅰ-0416	平成28年12月21日	第801号	中屋敷１号	三戸郡	三戸町	大字袴田字中屋敷	急傾斜地の崩壊	10	1	1
434	Ⅱ-0391	平成28年12月21日	第801号	横道２号	三戸郡	三戸町	大字川守田字横道	急傾斜地の崩壊	1	1	1
435	人Ⅰ-0094	平成28年12月21日	第801号	横道１号	三戸郡	三戸町	大字川守田字横道	急傾斜地の崩壊	1	1	1
436	449-Ⅰ-001	平成21年10月5日	第644号	沼沢	三戸郡	五戸町	倉石又重字沼沢	土石流	2	2	－
437	449-Ⅰ-002	平成21年10月5日	第644号	椛ノ木沢	三戸郡	五戸町	倉石又重字松山	土石流	2	2	－
438	449-Ⅰ-003	平成21年10月5日	第644号	第1冬沼沢	三戸郡	五戸町	倉石又重字森ノ上ミ	土石流	9	2	－
439	449-Ⅰ-003	平成21年10月5日	第643号	第2冬沼沢	三戸郡	五戸町	倉石又重字森ノ上ミ	土石流	8	1	0
440	449-Ⅰ-004	平成21年10月5日	第643号	沢内沢	三戸郡	五戸町	倉石又重字漆原	土石流	5	1	0
441	449-Ⅰ-005	平成21年10月5日	第644号	長坂沢	三戸郡	五戸町	倉石又重字古川代	土石流	17	2	－
442	449-Ⅰ-006	平成21年10月5日	第643号	上川原沢	三戸郡	五戸町	倉石又重字上川原	土石流	1	1	0
443	449-Ⅰ-007	平成21年10月5日	第644号	外狐久保沢	三戸郡	五戸町	倉石又重字谷地中	土石流	8	2	－
444	449-Ⅱ-001	平成21年10月5日	第643号	鎗水沢	三戸郡	五戸町	倉石又重字鎗水ノ下タ	土石流	7	1	0
445	449-Ⅱ-002	平成21年10月5日	第643号	寺ノ上沢	三戸郡	五戸町	倉石又重字柏木田	土石流	4	1	0
446	449-Ⅱ-003	平成21年10月5日	第643号	清次郎久保沢	三戸郡	五戸町	倉石又重字上川原	土石流	1	1	0
447	449-Ⅱ-004	平成21年10月5日	第643号	八盃久保沢	三戸郡	五戸町	倉石中市字寺後	土石流	9	1	0
448	449-Ⅱ-005	平成21年10月5日	第644号	清水頭沢	三戸郡	五戸町	倉石中市字中市	土石流	62	2	－
449	Ⅰ-0570	平成21年10月5日	第643号	石沢	三戸郡	五戸町	倉石石沢字石沢	急傾斜地の崩壊	7	1	1
450	Ⅰ-0571	平成21年10月5日	第643号	横倉	三戸郡	五戸町	倉石中市字頭久保	急傾斜地の崩壊	1	1	0
451	Ⅰ-0572	平成21年10月5日	第643号	太田	三戸郡	五戸町	倉石又重字山田	急傾斜地の崩壊	29	1	4
452	Ⅰ-0573	平成21年10月5日	第643号	太田２号	三戸郡	五戸町	倉石又重字太田	急傾斜地の崩壊	11	1	3
453	Ⅰ-0574	平成21年10月5日	第643号	谷地中	三戸郡	五戸町	倉石又重字高谷平	急傾斜地の崩壊	2	1	0
454	Ⅰ-0575	平成21年10月5日	第643号	北向下モ	三戸郡	五戸町	倉石又重字北向下モ	急傾斜地の崩壊	2	1	0
455	Ⅰ-0576	平成21年10月5日	第643号	北向	三戸郡	五戸町	倉石又重字下タ沢	急傾斜地の崩壊	7	1	0
456	Ⅰ-0577	平成21年10月5日	第643号	上川原	三戸郡	五戸町	倉石又重字高谷平	急傾斜地の崩壊	5	1	2
457	Ⅰ-0578	平成21年10月5日	第643号	中坂	三戸郡	五戸町	倉石又重字中坂	急傾斜地の崩壊	2	1	2
458	Ⅰ-0579	平成21年10月5日	第643号	前平	三戸郡	五戸町	倉石又重字前平	急傾斜地の崩壊	3	1	0
459	Ⅰ-0580	平成21年10月5日	第643号	舘町	三戸郡	五戸町	倉石又重字舘町	急傾斜地の崩壊	9	1	2
460	Ⅰ-0581	平成21年10月5日	第643号	古川代１号	三戸郡	五戸町	倉石又重字古川代	急傾斜地の崩壊	4	1	1
461	Ⅰ-0582	平成21年10月5日	第643号	古川代２号	三戸郡	五戸町	倉石又重字長坂	急傾斜地の崩壊	7	1	3
462	Ⅰ-0583	平成21年10月5日	第643号	森ノ上ミ	三戸郡	五戸町	倉石又重字椛ノ木平	急傾斜地の崩壊	3	1	1
463	Ⅱ-0530	平成21年10月5日	第643号	境	三戸郡	五戸町	倉石石沢字境	急傾斜地の崩壊	0	1	0
464	Ⅱ-0531	平成21年10月5日	第643号	清三久保１号	三戸郡	五戸町	倉石中市字清三久保	急傾斜地の崩壊	1	1	1
465	Ⅱ-0532	平成21年10月5日	第643号	清三久保２号	三戸郡	五戸町	倉石中市字清三久保	急傾斜地の崩壊	1	1	1
466	Ⅱ-0533	平成21年10月5日	第643号	北向２号	三戸郡	五戸町	倉石又重字稲荷沢	急傾斜地の崩壊	3	1	0
467	Ⅱ-0534	平成21年10月5日	第643号	高谷平２号	三戸郡	五戸町	倉石又重字高谷平	急傾斜地の崩壊	1	1	1
468	Ⅱ-0535	平成21年10月5日	第643号	高谷平１号	三戸郡	五戸町	倉石又重字上川原	急傾斜地の崩壊	0	1	0
469	Ⅱ-0536	平成21年10月5日	第643号	鎗水	三戸郡	五戸町	倉石又重字鎗水	急傾斜地の崩壊	4	1	1
470	Ⅱ-0537	平成21年10月5日	第643号	宮台前１号	三戸郡	五戸町	倉石又重字前平	急傾斜地の崩壊	3	1	1
471	Ⅱ-0538	平成21年10月5日	第643号	舘町２号	三戸郡	五戸町	倉石又重字舘町	急傾斜地の崩壊	3	1	0
472	Ⅱ-0539	平成21年10月5日	第643号	森田	三戸郡	五戸町	倉石又重字下條	急傾斜地の崩壊	3	1	0
473	Ⅱ-0540	平成21年10月5日	第643号	沼沢滝ノ上	三戸郡	五戸町	倉石又重字滝ノ上	急傾斜地の崩壊	0	1	0

番号	危険箇所番号	公示年月日	告示番号	区域名	所在地			自然現象の種類	区域内の人家		
					郡・市	町・村	字		警戒区域	うち特別警戒区域	
									戸数	有:1 無:2	戸数
474	441-Ⅲ-002	平成23年1月21日	第227号	平畑沢	三戸郡	五戸町	浅水字平畑	土石流	3	1	−
475	442-Ⅰ-002	平成23年1月21日	第67号	北向沢	三戸郡	五戸町	浅水字北向	土石流	12	1	4
476	442-Ⅰ-003	平成23年1月21日	第67号	雨沼沢	三戸郡	五戸町	手倉橋字鉢森	土石流	6	1	2
477	442-Ⅰ-004	平成23年1月21日	第67号	内山沢	三戸郡	五戸町	手倉橋字天狗沢	土石流	5	1	5
478	442-Ⅰ-005	平成23年1月21日	第68号	天狗沢	三戸郡	五戸町	手倉橋字和田	土石流	17	2	−
479	442-Ⅰ-006	平成23年1月21日	第67号	北手倉橋沢	三戸郡	五戸町	手倉橋字北手倉橋	土石流	17	1	0
480	442-Ⅰ-007	平成23年1月21日	第67号	蒼前沢	三戸郡	五戸町	浅水字蒼前	土石流	5	1	0
481	442-Ⅰ-008	平成23年1月21日	第67号	上豊川沢	三戸郡	五戸町	浅水字幸神	土石流	6	1	0
482	442-Ⅰ-009	平成23年1月21日	第68号	狐久保沢	三戸郡	五戸町	浅水字上平	土石流	51	2	−
483	442-Ⅰ-010	平成23年1月21日	第68号	志戸岸沢	三戸郡	五戸町	豊間内字志戸岸	土石流	11	2	−
484	442-Ⅰ-011	平成23年1月21日	第68号	第１銀杏木沢	三戸郡	五戸町	銀杏木	土石流	13	2	−
485	442-Ⅱ-001	平成23年1月21日	第67号	舘ノ沢	三戸郡	五戸町	手倉橋字舘ノ沢	土石流	3	1	0
486	442-Ⅱ-002	平成23年1月21日	第67号	南手倉橋沢	三戸郡	五戸町	手倉橋字堀合沢	土石流	1	1	1
487	442-Ⅱ-003	平成23年1月21日	第68号	手倉橋沢	三戸郡	五戸町	手倉橋字門前平	土石流	1	2	−
488	442-Ⅱ-004	平成23年1月21日	第68号	柏木沢	三戸郡	五戸町	浅水字弥次郎窪	土石流	2	2	−
489	442-Ⅱ-005	平成23年1月21日	第67号	下平沢	三戸郡	五戸町	浅水字十海塚	土石流	2	1	1
490	442-Ⅱ-006	平成23年1月21日	第68号	十海塚沢	三戸郡	五戸町	浅水字十海塚	土石流	8	2	−
491	442-Ⅱ-007	平成23年1月21日	第67号	第１寺沢	三戸郡	五戸町	扇田字寺沢	土石流	5	1	0
492	442-Ⅱ-008	平成23年1月21日	第67号	第２寺沢	三戸郡	五戸町	扇田字寺沢	土石流	6	1	0
493	442-Ⅱ-009	平成23年1月21日	第67号	第３寺沢	三戸郡	五戸町	扇田字寺沢	土石流	4	1	0
494	442-Ⅱ-010	平成23年1月21日	第67号	大沢左沢	三戸郡	五戸町	豊間内字志戸岸	土石流	7	1	1
495	442-Ⅱ-011	平成23年1月21日	第68号	志戸岸中沢	三戸郡	五戸町	豊間内字志戸岸	土石流	15	2	−
496	442-Ⅱ-012	平成23年1月21日	第67号	傘松沢	三戸郡	五戸町	傘松	土石流	3	1	0
497	442-Ⅱ-013	平成23年1月21日	第68号	第２銀杏木沢	三戸郡	五戸町	傘松	土石流	5	2	−
498	442-Ⅱ-014	平成23年1月21日	第68号	第１鹿内沢	三戸郡	五戸町	白山	土石流	2	2	−
499	442-Ⅱ-015	平成23年1月21日	第68号	第２鹿内沢	三戸郡	五戸町	鹿内	土石流	5	2	−
500	442-Ⅱ-016	平成23年1月21日	第67号	鹿内下沢	三戸郡	五戸町	鹿内下モ	土石流	4	1	0
501	442-Ⅱ-017	平成23年1月21日	第68号	鹿内下東沢	三戸郡	五戸町	鹿内下モ	土石流	3	2	−
502	442-Ⅲ-001	平成23年1月21日	第68号	西上平沢	三戸郡	五戸町	浅水字上平	土石流	12	2	−
503	442-Ⅲ-002	平成23年1月21日	第68号	第４寺沢	三戸郡	五戸町	扇田字寺沢	土石流	0	2	−
504	442-Ⅲ-003	平成23年1月21日	第67号	第５寺沢	三戸郡	五戸町	扇田字寺沢	土石流	0	1	0
505	442-Ⅲ-004	平成23年1月21日	第67号	第６寺沢	三戸郡	五戸町	豊間内字高寺	土石流	0	1	0
506	442-Ⅲ-005	平成23年1月21日	第67号	上新井田沢	三戸郡	五戸町	上新井田	土石流	4	1	1
507	Ⅰ-13101	平成23年1月21日	第226号	外ノ沢	三戸郡	五戸町	切谷内字外ノ沢	急傾斜地の崩壊	3	1	1
508	Ⅰ-13102	平成23年1月21日	第226号	古舘	三戸郡	五戸町	古舘	急傾斜地の崩壊	6	1	0
509	Ⅰ-13103	平成23年1月21日	第226号	天満後3号	三戸郡	五戸町	天満後	急傾斜地の崩壊	4	1	3
510	Ⅰ-13104	平成23年1月21日	第226号	天満後2号	三戸郡	五戸町	天満後	急傾斜地の崩壊	4	1	0
511	Ⅰ-13105	平成23年1月21日	第226号	天満後	三戸郡	五戸町	天満後	急傾斜地の崩壊	9	1	1
512	Ⅰ-13301	平成23年1月21日	第67号	南手倉橋	三戸郡	五戸町	手倉橋字南手倉橋	急傾斜地の崩壊	3	1	0
513	Ⅱ-0364	平成23年1月21日	第226号	志戸岸3号	三戸郡	五戸町	豊間内字志戸岸	急傾斜地の崩壊	2	1	2
514	Ⅱ-0367	平成23年1月21日	第226号	岩ノ脇1号	三戸郡	五戸町	豊間内字岩ノ脇	急傾斜地の崩壊	2	1	1
515	Ⅱ-0368	平成23年1月21日	第227号	野沢1号	三戸郡	五戸町	扇田字野沢	急傾斜地の崩壊	1	2	−
516	Ⅱ-0369	平成23年1月21日	第226号	扇田	三戸郡	五戸町	扇田字扇田	急傾斜地の崩壊	1	1	1
517	Ⅱ-0370	平成23年1月21日	第226号	幸神	三戸郡	五戸町	浅水字幸神	急傾斜地の崩壊	0	1	0
518	Ⅱ-0371	平成23年1月21日	第226号	上平	三戸郡	五戸町	浅水字上平	急傾斜地の崩壊	2	1	0
519	Ⅱ-0372	平成23年1月21日	第226号	浅水	三戸郡	五戸町	浅水字浅水	急傾斜地の崩壊	3	1	0
520	Ⅱ-0373	平成23年1月21日	第226号	川向	三戸郡	五戸町	浅水字川向	急傾斜地の崩壊	2	1	2
521	Ⅱ-0374	平成23年1月21日	第226号	六角	三戸郡	五戸町	浅水字六角	急傾斜地の崩壊	4	1	1
522	Ⅱ-0375	平成23年1月21日	第226号	関口1号	三戸郡	五戸町	浅水字関口	急傾斜地の崩壊	2	1	1
523	Ⅱ-0376	平成23年1月21日	第226号	関口2号	三戸郡	五戸町	浅水字関口	急傾斜地の崩壊	2	1	1
524	Ⅱ-0377	平成23年1月21日	第226号	堀合沢	三戸郡	五戸町	手倉橋字堀合沢	急傾斜地の崩壊	3	1	2
525	Ⅱ-0378	平成23年1月21日	第226号	手倉橋	三戸郡	五戸町	手倉橋字北手倉橋	急傾斜地の崩壊	1	1	1
526	Ⅱ-0379	平成23年1月21日	第226号	鉢森	三戸郡	五戸町	手倉橋字鉢森	急傾斜地の崩壊	2	1	0

番号	危険箇所番号	公示年月日	告示番号	区域名	所在地			自然現象の種類	区域内の人家		
					郡・市	町・村	字		警戒区域	うち特別警戒区域	
									戸数	有:1 無:2	戸数
527	Ⅱ-0380	平成23年1月21日	第226号	荷軽井1号	三戸郡	五戸町	手倉橋字荷軽井	急傾斜地の崩壊	2	1	2
528	Ⅱ-0381	平成23年1月21日	第226号	荷軽井2号	三戸郡	五戸町	手倉橋字荷軽井	急傾斜地の崩壊	6	1	3
529	Ⅱ-0417	平成23年1月21日	第67号	日向山	三戸郡	五戸町	上市川字日向山	急傾斜地の崩壊	1	1	0
530	Ⅱ-0418	平成23年1月21日	第67号	大畑	三戸郡	五戸町	切谷内字大畑	急傾斜地の崩壊	1	1	0
531	Ⅱ-0419	平成23年1月21日	第67号	兎内	三戸郡	五戸町	兎内	急傾斜地の崩壊	2	1	0
532	Ⅱ-0420	平成23年1月21日	第67号	鍛冶屋窪1号	三戸郡	五戸町	鍛冶屋窪	急傾斜地の崩壊	1	1	0
533	Ⅱ-0421	平成23年1月21日	第67号	西ノ沢1号	三戸郡	五戸町	西ノ沢	急傾斜地の崩壊	1	1	0
534	Ⅱ-0422	平成23年1月21日	第67号	鍛冶屋窪2号	三戸郡	五戸町	鍛冶屋窪	急傾斜地の崩壊	3	1	0
535	Ⅱ-0425	平成23年1月21日	第67号	苗代沢1号	三戸郡	五戸町	苗代沢	急傾斜地の崩壊	0	1	0
536	Ⅱ-0426	平成23年1月21日	第67号	野月	三戸郡	五戸町	野月	急傾斜地の崩壊	1	1	1
537	Ⅱ-0427	平成23年1月21日	第67号	下長下	三戸郡	五戸町	下長下	急傾斜地の崩壊	1	1	0
538	Ⅱ-0428	平成23年1月21日	第68号	長下	三戸郡	五戸町	扇田字長下タ	急傾斜地の崩壊	1	2	−
539	Ⅱ-0429	平成23年1月21日	第67号	四五市	三戸郡	五戸町	切谷内字四五市	急傾斜地の崩壊	1	1	1
540	Ⅱ-0430	平成23年1月21日	第67号	狐沢	三戸郡	五戸町	豊間内字狐沢	急傾斜地の崩壊	1	1	0
541	Ⅱ-0431	平成23年1月21日	第67号	五ヶ久保2号	三戸郡	五戸町	豊間内字五ヶ久保	急傾斜地の崩壊	3	1	0
542	Ⅱ-0433	平成23年1月21日	第67号	岩ノ脇3号	三戸郡	五戸町	豊間内字岩ノ脇	急傾斜地の崩壊	2	1	0
543	Ⅱ-0434	平成23年1月21日	第67号	寺沢1号	三戸郡	五戸町	扇田字寺沢	急傾斜地の崩壊	2	1	1
544	Ⅱ-0435	平成23年1月21日	第67号	寺沢2号	三戸郡	五戸町	扇田字寺沢	急傾斜地の崩壊	1	1	1
545	Ⅱ-0436	平成23年1月21日	第67号	寺沢3号	三戸郡	五戸町	扇田字寺沢	急傾斜地の崩壊	1	1	0
546	Ⅱ-0437	平成23年1月21日	第67号	上関川	三戸郡	五戸町	扇田字上関川	急傾斜地の崩壊	1	1	0
547	Ⅱ-0438	平成23年1月21日	第67号	下関川	三戸郡	五戸町	扇田字下関川	急傾斜地の崩壊	1	1	0
548	Ⅱ-0439	平成23年1月21日	第67号	野沢2号	三戸郡	五戸町	扇田字野沢	急傾斜地の崩壊	0	1	0
549	Ⅱ-0440	平成23年1月21日	第67号	西ノ沢2号	三戸郡	五戸町	扇田字西ノ沢	急傾斜地の崩壊	2	1	1
550	Ⅱ-0441	平成23年1月21日	第67号	下久保	三戸郡	五戸町	浅水字下久保	急傾斜地の崩壊	1	1	0
551	Ⅱ-0442	平成23年1月21日	第67号	堀合沢2号	三戸郡	五戸町	堀合沢	急傾斜地の崩壊	4	1	3
552	Ⅱ-0443	平成23年1月21日	第67号	内山	三戸郡	五戸町	手倉橋字内山	急傾斜地の崩壊	1	1	1
553	人Ⅰ-0091	平成23年1月21日	第226号	舘	三戸郡	五戸町	沢	急傾斜地の崩壊	0	1	0
554	人Ⅰ-0092	平成23年1月21日	第226号	下大町	三戸郡	五戸町	下大町	急傾斜地の崩壊	0	1	0
555	人Ⅰ-0093	平成23年1月21日	第227号	神明後	三戸郡	五戸町	神明後	急傾斜地の崩壊	6	2	−
556	人Ⅰ-0095	平成23年1月21日	第226号	新丁	三戸郡	五戸町	新丁	急傾斜地の崩壊	2	1	0
557	人Ⅰ-0096	平成23年1月21日	第226号	狐森北	三戸郡	五戸町	狐森北	急傾斜地の崩壊	0	1	0
558	人Ⅰ-0098	平成23年1月21日	第67号	地蔵平	三戸郡	五戸町	地蔵平	急傾斜地の崩壊	33	1	1
559	人Ⅱ-0131	平成23年1月21日	第67号	十海塚	三戸郡	五戸町	浅水字十海塚	急傾斜地の崩壊	2	1	2
560	Ⅰ-13301	平成25年3月29日	第269号	堀合	三戸郡	五戸町	堀合	急傾斜地の崩壊	5	1	2
561	Ⅰ-13302	平成25年3月29日	第269号	下平	三戸郡	五戸町	浅水字下平	急傾斜地の崩壊	1	1	0
562	Ⅰ-13303	平成25年3月29日	第269号	豊川窪	三戸郡	五戸町	浅水字豊川窪	急傾斜地の崩壊	1	1	0
563	Ⅰ-13304	平成25年3月29日	第269号	北手倉橋	三戸郡	五戸町	手倉橋字北手倉橋	急傾斜地の崩壊	1	1	1
564	Ⅱ-0362	平成25年3月29日	第269号	志戸岸2号	三戸郡	五戸町	豊間内字志戸岸	急傾斜地の崩壊	2	1	1
565	Ⅱ-0363	平成25年3月29日	第269号	志戸岸	三戸郡	五戸町	豊間内字志戸岸	急傾斜地の崩壊	9	1	2
566	Ⅱ-0365	平成25年3月29日	第269号	五ヶ久保1号	三戸郡	五戸町	豊間内字五ヶ久保	急傾斜地の崩壊	3	1	1
567	Ⅱ-0366	平成25年3月29日	第269号	上前田	三戸郡	五戸町	豊間内字上前田	急傾斜地の崩壊	2	1	2
568	Ⅱ-0423	平成25年3月29日	第269号	鍛冶屋窪3号	三戸郡	五戸町	鍛冶屋窪	急傾斜地の崩壊	3	1	0
569	Ⅱ-0424	平成25年3月29日	第269号	新田窪	三戸郡	五戸町	新田窪	急傾斜地の崩壊	2	1	0
570	Ⅱ-0432	平成25年3月29日	第269号	岩ノ脇2号	三戸郡	五戸町	豊間内字岩ノ脇	急傾斜地の崩壊	2	1	1
571	人Ⅰ-97	平成25年3月29日	第269号	下夕ノ沢頭	三戸郡	五戸町	下夕ノ沢頭	急傾斜地の崩壊	15	1	0
572	人Ⅰ-0094	平成25年3月29日	第269号	愛宕丁	三戸郡	五戸町	愛宕丁	急傾斜地の崩壊	1	1	1
573	443-Ⅰ-001	平成23年3月14日	第235号	舞手沢	三戸郡	田子町	田子字喜助ケ沢	土石流	0	2	−
574	443-Ⅰ-002	平成23年3月14日	第234号	東飯豊沢	三戸郡	田子町	原字飯豊	土石流	12	1	0
575	443-Ⅰ-003	平成23年3月14日	第234号	梨子ノ木沢	三戸郡	田子町	原字飯豊	土石流	1	1	1
576	443-Ⅰ-004	平成23年3月14日	第234号	第一北遠瀬沢	三戸郡	田子町	遠瀬字遠瀬	土石流	15	1	0
577	443-Ⅰ-005	平成23年3月14日	第235号	第二北遠瀬沢	三戸郡	田子町	遠瀬字遠瀬	土石流	11	2	−
578	443-Ⅰ-006	平成23年3月14日	第234号	第一関沢	三戸郡	田子町	関字関	土石流	26	1	13
579	443-Ⅰ-007	平成23年3月14日	第234号	第二関沢	三戸郡	田子町	関字関	土石流	21	1	0

番号	危険箇所番号	公示年月日	告示番号	区域名	所在地			自然現象の種類	区域内の人家		
					郡・市	町・村	字		警戒区域	うち特別警戒区域	
									戸数	有:1 無:2	戸数
580	443-Ⅰ-008	平成23年3月14日	第235号	第一山口沢	三戸郡	田子町	山口字山口	土石流	11	2	−
581	443-Ⅰ-009	平成23年3月14日	第234号	八幡平沢	三戸郡	田子町	山口字大坊	土石流	5	1	0
582	443-Ⅰ-010	平成23年3月14日	第234号	道前沢	三戸郡	田子町	山口字道前沢	土石流	13	1	0
583	443-Ⅰ-011-1	平成23年3月14日	第234号	第一茂市沢1	三戸郡	田子町	茂市字极ノ沢	土石流	0	1	0
584	443-Ⅰ-011-2	平成23年3月14日	第234号	第一茂市沢2	三戸郡	田子町	茂市字极ノ沢	土石流	0	1	0
585	443-Ⅰ-011-3	平成23年3月14日	第234号	第一茂市沢3	三戸郡	田子町	茂市字极ノ沢	土石流	0	1	0
586	443-Ⅰ-011-4	平成23年3月14日	第234号	第一茂市沢4	三戸郡	田子町	茂市字极ノ沢	土石流	0	1	0
587	443-Ⅰ-012-1	平成23年3月14日	第234号	北佐羽内沢1	三戸郡	田子町	原字四日市	土石流	0	1	0
588	443-Ⅰ-012-2	平成23年3月14日	第234号	北佐羽内沢2	三戸郡	田子町	原字四日市	土石流	1	1	0
589	443-Ⅰ-013	平成23年3月14日	第235号	原沢	三戸郡	田子町	原字道ノ下	土石流	10	2	−
590	443-Ⅰ-014	平成23年3月14日	第234号	矢田郎平沢	三戸郡	田子町	相米字相米向	土石流	11	1	0
591	443-Ⅰ-015	平成23年3月14日	第234号	明土平沢	三戸郡	田子町	相米字明土平	土石流	4	1	0
592	443-Ⅰ-016	平成23年3月14日	第234号	内の沢	三戸郡	田子町	相米字内ノ沢	土石流	6	1	3
593	443-Ⅰ-017-1	平成23年3月14日	第235号	木和田平沢1	三戸郡	田子町	相米字内ノ沢	土石流	10	2	−
594	443-Ⅰ-017-2	平成23年3月14日	第234号	木和田平沢2	三戸郡	田子町	相米字内ノ沢	土石流	0	1	0
595	443-Ⅰ-018	平成23年3月14日	第234号	上相米沢	三戸郡	田子町	相米字上相米	土石流	7	1	0
596	443-Ⅰ-019-1	平成23年3月14日	第234号	川向沢1	三戸郡	田子町	田子字北川向	土石流	0	1	0
597	443-Ⅰ-019-2	平成23年3月14日	第234号	川向沢2	三戸郡	田子町	田子字北川向	土石流	5	1	0
598	443-Ⅱ-001	平成23年3月14日	第234号	東長沢	三戸郡	田子町	原字長沢	土石流	5	1	0
599	443-Ⅱ-002	平成23年3月14日	第234号	長沢	三戸郡	田子町	原字長沢	土石流	3	1	0
600	443-Ⅱ-003	平成23年3月14日	第234号	水亦沢	三戸郡	田子町	遠瀬字水亦	土石流	5	1	0
601	443-Ⅱ-004	平成23年3月14日	第234号	第三北遠瀬沢	三戸郡	田子町	遠瀬字遠瀬	土石流	2	1	0
602	443-Ⅱ-005	平成23年3月14日	第234号	夏坂沢	三戸郡	田子町	夏坂字夏坂	土石流	3	1	0
603	443-Ⅱ-006	平成23年3月14日	第234号	小雷鉢沢	三戸郡	田子町	夏坂字夏坂	土石流	5	1	3
604	443-Ⅱ-007	平成23年3月14日	第234号	第二山口沢	三戸郡	田子町	山口字桑原	土石流	3	1	2
605	443-Ⅱ-008	平成23年3月14日	第234号	鳶ケ沢	三戸郡	田子町	山口字鳶ケ沢	土石流	1	1	1
606	443-Ⅱ-009	平成23年3月14日	第234号	大坊沢	三戸郡	田子町	山口字新井田	土石流	3	1	0
607	443-Ⅱ-010	平成23年3月14日	第235号	桜館沢	三戸郡	田子町	字平成田	土石流	2	2	−
608	443-Ⅱ-011-1	平成23年3月14日	第234号	第二茂市沢1	三戸郡	田子町	字平成田	土石流	6	1	0
609	443-Ⅱ-011-2	平成23年3月14日	第234号	第二茂市沢2	三戸郡	田子町	字平成田	土石流	6	1	0
610	443-Ⅱ-012	平成23年3月14日	第234号	七日市沢	三戸郡	田子町	田子字七日市	土石流	8	1	0
611	443-Ⅱ-013	平成23年3月14日	第234号	落田沢	三戸郡	田子町	相米字明土平	土石流	1	1	1
612	443-Ⅱ-014	平成23年3月14日	第235号	甲地沢	三戸郡	田子町	相米字甲地	土石流	1	2	−
613	443-Ⅱ-015	平成23年3月14日	第234号	柴倉沢	三戸郡	田子町	相米字柴倉	土石流	2	1	0
614	443-Ⅱ-016	平成23年3月14日	第234号	上相米沢	三戸郡	田子町	相米字天間屋敷	土石流	1	1	0
615	443-Ⅱ-017	平成23年3月14日	第234号	種子沢	三戸郡	田子町	田子字西屋敷	土石流	2	1	1
616	443-Ⅱ-018	平成23年3月14日	第234号	川代沢	三戸郡	田子町	田子字川代	土石流	1	1	0
617	Ⅰ-480	平成23年3月14日	第234号	塚ノ上ミ	三戸郡	田子町	田子字塚ノ上ミ	急傾斜地の崩壊	28	1	6
618	Ⅰ-480-1	平成23年3月14日	第235号	塚ノ上ミ２号	三戸郡	田子町	田子字塚ノ上ミ	急傾斜地の崩壊	6	2	−
619	Ⅰ-0481	平成23年3月14日	第234号	土橋道ノ上３号	三戸郡	田子町	田子字土橋道ノ上	急傾斜地の崩壊	11	1	0
620	Ⅰ-0482	平成23年3月14日	第234号	土橋道ノ上２号	三戸郡	田子町	田子字土橋道ノ上	急傾斜地の崩壊	15	1	2
621	Ⅰ-0483	平成23年3月14日	第234号	土橋道ノ上	三戸郡	田子町	田子字土橋道ノ上	急傾斜地の崩壊	28	1	1
622	Ⅰ-0484	平成23年3月14日	第234号	田子	三戸郡	田子町	田子字田子	急傾斜地の崩壊	18	1	0
623	Ⅰ-0485	平成23年3月14日	第234号	悪土	三戸郡	田子町	田子字悪土	急傾斜地の崩壊	2	1	0
624	Ⅰ-0486	平成23年3月14日	第234号	舘越	三戸郡	田子町	田子字舘越	急傾斜地の崩壊	32	1	2
625	Ⅰ-0487	平成23年3月14日	第234号	七日市	三戸郡	田子町	田子字七日市	急傾斜地の崩壊	17	1	3
626	Ⅰ-0488	平成23年3月14日	第234号	風張	三戸郡	田子町	田子字風張	急傾斜地の崩壊	6	1	0
627	Ⅰ-0489	平成23年3月14日	第234号	風張２号	三戸郡	田子町	田子字風張	急傾斜地の崩壊	14	1	0
628	Ⅰ-0490	平成23年3月14日	第234号	相米	三戸郡	田子町	相米字相米	急傾斜地の崩壊	4	1	0
629	Ⅰ-0491	平成23年3月14日	第234号	野月	三戸郡	田子町	相米字野月	急傾斜地の崩壊	7	1	0
630	Ⅰ-0492	平成23年3月14日	第234号	清水頭中平	三戸郡	田子町	田子字清水頭中平	急傾斜地の崩壊	0	1	0
631	Ⅰ-0493	平成23年3月14日	第234号	清水頭	三戸郡	田子町	田子字清水頭	急傾斜地の崩壊	3	1	0
632	Ⅰ-0494	平成23年3月14日	第234号	川代	三戸郡	田子町	田子字川代	急傾斜地の崩壊	8	1	2

番号	危険箇所番号	公示年月日	告示番号	区域名	所在地			自然現象の種類	区域内の人家		
					郡・市	町・村	字		警戒区域	うち特別警戒区域	
									戸数	有:1 無:2	戸数
633	Ⅰ-0495	平成23年3月14日	第234号	道ノ上１号	三戸郡	田子町	原字道ノ上	急傾斜地の崩壊	1	1	1
634	Ⅰ-0496	平成23年3月14日	第234号	飯豊１号	三戸郡	田子町	原字飯豊	急傾斜地の崩壊	6	1	2
635	Ⅰ-0497	平成23年3月14日	第234号	飯豊２号	三戸郡	田子町	原字飯豊	急傾斜地の崩壊	5	1	1
636	Ⅰ-0498	平成23年3月14日	第234号	飯豊３号	三戸郡	田子町	原字飯豊	急傾斜地の崩壊	5	1	3
637	Ⅰ-0499	平成23年3月14日	第234号	道地	三戸郡	田子町	石亀字道地	急傾斜地の崩壊	14	1	1
638	Ⅰ-0500	平成23年3月14日	第234号	茂市	三戸郡	田子町	茂市字茂市	急傾斜地の崩壊	7	1	1
639	Ⅰ-0501	平成23年3月14日	第234号	桜舘	三戸郡	田子町	茂市字桜舘	急傾斜地の崩壊	6	1	1
640	Ⅰ-0502	平成23年3月14日	第234号	道前沢	三戸郡	田子町	山口字道前沢	急傾斜地の崩壊	15	1	1
641	Ⅰ-0503	平成23年3月14日	第234号	大坊	三戸郡	田子町	山口字大坊	急傾斜地の崩壊	16	1	1
642	Ⅰ-0504	平成23年3月14日	第234号	嘉沢２号	三戸郡	田子町	山口字嘉沢	急傾斜地の崩壊	7	1	2
643	Ⅰ-0505	平成23年3月14日	第234号	嘉沢１号	三戸郡	田子町	山口字嘉沢	急傾斜地の崩壊	5	1	1
644	Ⅰ-0506	平成23年3月14日	第234号	山口	三戸郡	田子町	山口字山口	急傾斜地の崩壊	10	1	0
645	Ⅰ-0507	平成23年3月14日	第234号	山口２号	三戸郡	田子町	山口字山口	急傾斜地の崩壊	3	1	1
646	Ⅰ-0508	平成23年3月14日	第234号	山口３号	三戸郡	田子町	山口字山口	急傾斜地の崩壊	1	1	1
647	Ⅰ-0509	平成23年3月14日	第234号	田代平	三戸郡	田子町	夏坂字田代平	急傾斜地の崩壊	5	1	4
648	Ⅰ-0510	平成23年3月14日	第234号	夏坂	三戸郡	田子町	夏坂字夏坂	急傾斜地の崩壊	5	1	5
649	Ⅰ-0511	平成23年3月14日	第234号	遠瀬１号	三戸郡	田子町	遠瀬字遠瀬	急傾斜地の崩壊	4	1	3
650	Ⅱ-0444	平成23年3月14日	第234号	赤坂	三戸郡	田子町	田子字赤坂	急傾斜地の崩壊	1	1	0
651	Ⅱ-0445	平成23年3月14日	第234号	種子平	三戸郡	田子町	田子字種子平	急傾斜地の崩壊	2	1	1
652	Ⅱ-0446	平成23年3月14日	第234号	西屋敷１号	三戸郡	田子町	田子字西屋敷	急傾斜地の崩壊	4	1	0
653	Ⅱ-0447	平成23年3月14日	第234号	西屋敷２号	三戸郡	田子町	田子字西屋敷	急傾斜地の崩壊	2	1	0
654	Ⅱ-0448	平成23年3月14日	第234号	北川向	三戸郡	田子町	田子字北川向	急傾斜地の崩壊	3	1	1
655	Ⅱ-0449	平成23年3月14日	第234号	南川向	三戸郡	田子町	田子字南川向	急傾斜地の崩壊	4	1	0
656	Ⅱ-0450	平成23年3月14日	第234号	堅田	三戸郡	田子町	田子字堅田	急傾斜地の崩壊	3	1	0
657	Ⅱ-0451	平成23年3月14日	第234号	椛山	三戸郡	田子町	田子字椛山	急傾斜地の崩壊	4	1	0
658	Ⅱ-0452	平成23年3月14日	第234号	田子２号	三戸郡	田子町	田子字田子	急傾斜地の崩壊	1	1	0
659	Ⅱ-0453	平成23年3月14日	第234号	稲荷沢１号	三戸郡	田子町	相米字稲荷沢	急傾斜地の崩壊	1	1	0
660	Ⅱ-0454	平成23年3月14日	第234号	喜助ヶ沢	三戸郡	田子町	田子字喜助ヶ沢	急傾斜地の崩壊	1	1	1
661	Ⅱ-0455	平成23年3月14日	第234号	野月２号	三戸郡	田子町	田子字野月	急傾斜地の崩壊	1	1	0
662	Ⅱ-0456	平成23年3月14日	第234号	ヒカ子	三戸郡	田子町	相米字ヒカ子	急傾斜地の崩壊	1	1	1
663	Ⅱ-0457	平成23年3月14日	第234号	落田向	三戸郡	田子町	相米字落田向	急傾斜地の崩壊	3	1	2
664	Ⅱ-0458	平成23年3月14日	第234号	天間屋敷１号	三戸郡	田子町	相米字天間屋敷	急傾斜地の崩壊	3	1	0
665	Ⅱ-0459	平成23年3月14日	第234号	天間屋敷２号	三戸郡	田子町	相米字天間屋敷	急傾斜地の崩壊	3	1	1
666	Ⅱ-0460	平成23年3月14日	第234号	上相米１号	三戸郡	田子町	相米字上相米	急傾斜地の崩壊	3	1	2
667	Ⅱ-0461	平成23年3月14日	第234号	根渡１号	三戸郡	田子町	相米字根渡	急傾斜地の崩壊	3	1	1
668	Ⅱ-0462	平成23年3月14日	第234号	根渡２号	三戸郡	田子町	相米字根渡	急傾斜地の崩壊	2	1	1
669	Ⅱ-0463	平成23年3月14日	第234号	根渡３号	三戸郡	田子町	相米字根渡	急傾斜地の崩壊	0	1	0
670	Ⅱ-0464	平成23年3月14日	第234号	根渡４号	三戸郡	田子町	相米字根渡	急傾斜地の崩壊	2	1	0
671	Ⅱ-0465	平成23年3月14日	第234号	甲地	三戸郡	田子町	相米字甲地	急傾斜地の崩壊	1	1	1
672	Ⅱ-0466	平成23年3月14日	第234号	七日市２号	三戸郡	田子町	田子字七日市	急傾斜地の崩壊	3	1	0
673	Ⅱ-0467	平成23年3月14日	第234号	釜淵上ミ川原	三戸郡	田子町	田子字釜淵上ミ川原	急傾斜地の崩壊	1	1	0
674	Ⅱ-0468	平成23年3月14日	第234号	道ノ上２号	三戸郡	田子町	原字道ノ上	急傾斜地の崩壊	4	1	2
675	Ⅱ-0469	平成23年3月14日	第234号	极ノ実	三戸郡	田子町	原字极ノ実	急傾斜地の崩壊	0	1	0
676	Ⅱ-0470	平成23年3月14日	第234号	長沢１号	三戸郡	田子町	原字長沢	急傾斜地の崩壊	1	1	0
677	Ⅱ-0471	平成23年3月14日	第234号	野面	三戸郡	田子町	原字野面	急傾斜地の崩壊	3	1	0
678	Ⅱ-0472	平成23年3月14日	第234号	上ノ平	三戸郡	田子町	原字上ノ平	急傾斜地の崩壊	1	1	0
679	Ⅱ-0473	平成23年3月14日	第234号	原１号	三戸郡	田子町	原字原	急傾斜地の崩壊	4	1	2
680	Ⅱ-0474	平成23年3月14日	第234号	四日市１号	三戸郡	田子町	原字四日市	急傾斜地の崩壊	1	1	0
681	Ⅱ-0475	平成23年3月14日	第234号	四日市２号	三戸郡	田子町	原字四日市	急傾斜地の崩壊	1	1	1
682	Ⅱ-0476	平成23年3月14日	第234号	杉本	三戸郡	田子町	石亀字杉本	急傾斜地の崩壊	3	1	2
683	Ⅱ-0477	平成23年3月14日	第234号	桑原	三戸郡	田子町	山口字桑原	急傾斜地の崩壊	2	1	1
684	Ⅱ-0478	平成23年3月14日	第234号	関１号	三戸郡	田子町	関字関	急傾斜地の崩壊	3	1	1
685	Ⅱ-0479	平成23年3月14日	第234号	夏坂２号	三戸郡	田子町	夏坂字夏坂	急傾斜地の崩壊	2	1	1

番号	危険箇所番号	公示年月日	告示番号	区域名	所在地			自然現象の種類	区域内の人家		
					郡・市	町・村	字		警戒区域	うち特別警戒区域	
									戸数	有:1 無:2	戸数
686	Ⅱ-0480	平成23年3月14日	第234号	遠瀬２号	三戸郡	田子町	遠瀬字遠瀬	急傾斜地の崩壊	4	1	0
687	Ⅱ-0481	平成23年3月14日	第234号	新田向１号	三戸郡	田子町	遠瀬字新田向	急傾斜地の崩壊	3	1	0
688	Ⅱ-0482	平成23年3月14日	第234号	新田１号	三戸郡	田子町	遠瀬字新田	急傾斜地の崩壊	1	1	0
689	Ⅱ-0483	平成23年3月14日	第234号	新田２号	三戸郡	田子町	遠瀬字新田	急傾斜地の崩壊	1	1	0
690	445-Ⅰ-001	平成22年3月10日	第145号	赤石沢	三戸郡	南部町	赤石字舘	土石流	0	1	0
691	445-Ⅰ-002	平成22年3月10日	第146号	恵光院沢	三戸郡	南部町	大向字長谷	土石流	0	2	－
692	445-Ⅰ-003	平成22年3月10日	第146号	二又沢	三戸郡	南部町	小向字二又	土石流	10	2	－
693	445-Ⅰ-004	平成22年3月10日	第145号	小向沢	三戸郡	南部町	小向字鱒沢	土石流	1	1	0
694	445-Ⅰ-005	平成22年3月10日	第146号	正寿寺沢	三戸郡	南部町	小向字正寿寺	土石流	23	2	－
695	445-Ⅰ-007	平成22年3月10日	第146号	北古舘沢	三戸郡	南部町	沖田面字下平	土石流	15	2	－
696	445-Ⅰ-008	平成22年3月10日	第146号	玉掛沢	三戸郡	南部町	沖田面字下天狗	土石流	11	2	－
697	445-Ⅱ-001	平成22年3月10日	第146号	米内沢	三戸郡	南部町	小向字上米内	土石流	0	2	－
698	445-Ⅱ-002	平成22年3月10日	第146号	第１広辺沢	三戸郡	南部町	小向字二又	土石流	8	2	－
699	445-Ⅱ-003	平成22年3月10日	第145号	第２広辺沢	三戸郡	南部町	小向字広辺	土石流	2	1	0
700	445-Ⅱ-004	平成22年3月10日	第146号	第１南古牧沢	三戸郡	南部町	小向字南古牧	土石流	1	2	－
701	445-Ⅱ-005	平成22年3月10日	第145号	第２南古牧沢	三戸郡	南部町	小向字北古牧	土石流	2	1	0
702	445-Ⅱ-005	平成22年3月10日	第145号	第３南古牧沢	三戸郡	南部町	小向字北古牧	土石流	0	1	0
703	445-Ⅱ-006	平成22年3月10日	第146号	北古牧沢	三戸郡	南部町	小向字北古牧	土石流	1	2	－
704	Ⅰ-0536	平成22年3月10日	第145号	荒屋敷	三戸郡	南部町	相内字荒屋敷	急傾斜地の崩壊	9	1	2
705	Ⅰ-0537	平成22年3月10日	第145号	藤ケ森	三戸郡	南部町	相内字藤ケ森	急傾斜地の崩壊	22	1	0
706	Ⅰ-0538	平成22年3月10日	第145号	諏訪ノ平	三戸郡	南部町	玉掛字下比良	急傾斜地の崩壊	29	1	2
707	Ⅰ-0539	平成22年3月10日	第145号	玉掛	三戸郡	南部町	玉掛字上村中	急傾斜地の崩壊	9	1	0
708	Ⅰ-0540	平成22年3月10日	第145号	前ノ平	三戸郡	南部町	赤石字前ノ平	急傾斜地の崩壊	6	1	4
709	Ⅰ-0541	平成22年3月10日	第145号	沖中	三戸郡	南部町	沖田面字沖中	急傾斜地の崩壊	15	1	0
710	Ⅰ-0542	平成22年3月10日	第145号	北古舘	三戸郡	南部町	沖田面字北古館	急傾斜地の崩壊	9	1	5
711	Ⅰ-0543	平成22年3月10日	第145号	南古舘	三戸郡	南部町	沖田面字南古館	急傾斜地の崩壊	4	1	1
712	Ⅰ-0544	平成22年3月10日	第145号	高屋敷	三戸郡	南部町	沖田面字高屋敷	急傾斜地の崩壊	45	1	3
713	Ⅰ-0545	平成22年3月10日	第145号	小向	三戸郡	南部町	小向字馬場坂	急傾斜地の崩壊	11	1	3
714	Ⅰ-0546	平成22年3月10日	第145号	古町	三戸郡	南部町	小向字古町	急傾斜地の崩壊	3	1	1
715	Ⅰ-0547	平成22年3月10日	第145号	二又１号	三戸郡	南部町	小向字二又	急傾斜地の崩壊	7	1	3
716	Ⅰ-0548	平成22年3月10日	第145号	中居構２号	三戸郡	南部町	大向字中居構	急傾斜地の崩壊	5	1	0
717	Ⅰ-0549	平成22年3月10日	第145号	中居構１号	三戸郡	南部町	大向字中居構	急傾斜地の崩壊	0	1	0
718	Ⅰ-0550	平成22年3月10日	第145号	湧口	三戸郡	南部町	大向字湧口	急傾斜地の崩壊	6	1	2
719	Ⅰ-0551	平成22年3月10日	第145号	経ケ森	三戸郡	南部町	大向字経ケ森	急傾斜地の崩壊	15	1	1
720	Ⅱ-0491	平成22年3月10日	第145号	上ノ平	三戸郡	南部町	相内字上ノ平	急傾斜地の崩壊	2	1	0
721	Ⅱ-0492	平成22年3月10日	第145号	堂半	三戸郡	南部町	玉掛字堂半	急傾斜地の崩壊	1	1	0
722	Ⅱ-0493	平成22年3月10日	第145号	前ノ平２号	三戸郡	南部町	赤石字前ノ平	急傾斜地の崩壊	0	1	0
723	Ⅱ-0494	平成22年3月10日	第145号	沖中２号	三戸郡	南部町	沖田面字沖中	急傾斜地の崩壊	3	1	0
724	Ⅱ-0495	平成22年3月10日	第145号	佐藤橋	三戸郡	南部町	沖田面字佐藤橋	急傾斜地の崩壊	3	1	1
725	Ⅱ-0496	平成22年3月10日	第145号	村中	三戸郡	南部町	小向字鱒沢	急傾斜地の崩壊	2	1	0
726	Ⅱ-0497	平成22年3月10日	第145号	古町２号	三戸郡	南部町	小向字古町	急傾斜地の崩壊	2	1	1
727	Ⅱ-0498	平成22年3月10日	第145号	馬場坂	三戸郡	南部町	小向字馬場坂	急傾斜地の崩壊	0	1	0
728	Ⅱ-0499	平成22年3月10日	第145号	広辺	三戸郡	南部町	小向字広辺	急傾斜地の崩壊	2	1	1
729	Ⅱ-0500	平成22年3月10日	第145号	二又２号	三戸郡	南部町	小向字二又	急傾斜地の崩壊	0	1	0
730	Ⅱ-0501	平成22年3月10日	第145号	下米内１号	三戸郡	南部町	小向字下米内	急傾斜地の崩壊	1	1	1
731	Ⅱ-0502	平成22年3月10日	第145号	下米内２号	三戸郡	南部町	小向字下米内	急傾斜地の崩壊	1	1	1
732	Ⅱ-0503	平成22年3月10日	第145号	上米内	三戸郡	南部町	小向字上米内	急傾斜地の崩壊	1	1	1
733	Ⅱ-0504	平成22年3月10日	第145号	佐野平	三戸郡	南部町	大向字佐野平	急傾斜地の崩壊	2	1	0
734	Ⅲ-0126	平成22年3月10日	第145号	前田１号	三戸郡	南部町	相内字荒屋敷	急傾斜地の崩壊	0	1	0
735	Ⅲ-0127	平成22年3月10日	第145号	室畑	三戸郡	南部町	相内字室畑	急傾斜地の崩壊	0	1	0
736	Ⅲ-0128	平成22年3月10日	第145号	西ノ平	三戸郡	南部町	相内字西ノ平	急傾斜地の崩壊	0	1	0
737	Ⅲ-0129	平成22年3月10日	第145号	髭ノ下	三戸郡	南部町	相内字髭ノ下	急傾斜地の崩壊	0	1	0
738	Ⅲ-0130	平成22年3月10日	第145号	梨ノ木	三戸郡	南部町	沖田面字梨子ノ木	急傾斜地の崩壊	1	1	0

番号	危険箇所番号	公示年月日	告示番号	区域名	所在地			自然現象の種類	区域内の人家		
					郡・市	町・村	字		警戒区域	うち特別警戒区域	
									戸数	有:1 無:2	戸数
739	Ⅲ-0131	平成22年3月10日	第145号	下天狗	三戸郡	南部町	沖田面字下天狗	急傾斜地の崩壊	0	1	0
740	Ⅲ-0132	平成22年3月10日	第145号	上天狗	三戸郡	南部町	沖田面字上天狗	急傾斜地の崩壊	0	1	0
741	Ⅲ-0133	平成22年3月10日	第145号	北古舘２号	三戸郡	南部町	沖田面字北古館	急傾斜地の崩壊	0	1	0
742	Ⅲ-0134	平成22年3月10日	第145号	鱒沢	三戸郡	南部町	小向字鱒沢	急傾斜地の崩壊	0	1	0
743	Ⅲ-0135	平成22年3月10日	第145号	米田屋敷	三戸郡	南部町	小向字米田屋敷	急傾斜地の崩壊	0	1	0
744	Ⅲ-0136	平成22年3月10日	第145号	広場	三戸郡	南部町	小向字広場	急傾斜地の崩壊	0	1	0
745	Ⅲ-0137	平成22年3月10日	第145号	広辺２号	三戸郡	南部町	小向字広辺	急傾斜地の崩壊	0	1	0
746	Ⅲ-0138	平成22年3月10日	第145号	前田２号	三戸郡	南部町	赤石字前田	急傾斜地の崩壊	0	1	0
747	Ⅲ-0139	平成22年3月10日	第145号	上川原	三戸郡	南部町	赤石字上川原	急傾斜地の崩壊	0	1	0
748	人Ⅰ-0100	平成22年3月10日	第145号	仙ノ木平	三戸郡	南部町	大向字仙ノ木平	急傾斜地の崩壊	0	1	0
749	444-Ⅰ-001	平成22年8月20日	第565号	上野場沢	三戸郡	南部町	下名久井字野場山	土石流	13	2	−
750	444-Ⅰ-002	平成22年8月20日	第564号	中沢田沢	三戸郡	南部町	鳥舌内字中沢田	土石流	10	1	0
751	444-Ⅰ-003	平成22年8月20日	第564号	上沢田沢	三戸郡	南部町	鳥舌内字上沢田	土石流	11	1	0
752	444-Ⅰ-004	平成22年8月20日	第564号	明神沢	三戸郡	南部町	鳥舌内字浜坂	土石流	6	1	0
753	444-Ⅰ-005	平成22年8月20日	第565号	鰻沢	三戸郡	南部町	鳥谷字天摩平	土石流	9	2	−
754	444-Ⅰ-006	平成22年8月20日	第564号	天摩平沢	三戸郡	南部町	鳥谷字天摩平	土石流	13	1	0
755	444-Ⅰ-007	平成22年8月20日	第565号	石和沢	三戸郡	南部町	鳥谷字鹿倉	土石流	11	2	−
756	444-Ⅰ-008	平成22年8月20日	第565号	石沢	三戸郡	南部町	鳥谷字石和	土石流	7	2	−
757	444-Ⅰ-009	平成22年8月20日	第564号	第1日向山沢	三戸郡	南部町	鳥舌内字官代	土石流	2	1	1
758	444-Ⅰ-010	平成22年8月20日	第564号	第2日向山沢	三戸郡	南部町	鳥舌内字官代	土石流	6	1	0
759	444-Ⅰ-011	平成22年8月20日	第564号	段ノ沢	三戸郡	南部町	鳥舌内字畑福	土石流	12	1	0
760	444-Ⅰ-012	平成22年8月20日	第564号	中山沢	三戸郡	南部町	鳥舌内字大防畑福	土石流	6	1	0
761	444-Ⅰ-013	平成22年8月20日	第564号	栗ノ木沢	三戸郡	南部町	鳥舌内字栗ノ木沢	土石流	4	1	4
762	444-Ⅰ-014	平成22年8月20日	第564号	水上沢	三戸郡	南部町	鳥舌内字上ノ沢	土石流	2	1	2
763	444-Ⅰ-015	平成22年8月20日	第565号	法光寺沢	三戸郡	南部町	法光寺字法光寺	土石流	7	1	0
764	444-Ⅰ-016	平成22年8月20日	第564号	宮野沢	三戸郡	南部町	高瀬字櫓長根	土石流	1	1	0
765	444-Ⅰ-017	平成22年8月20日	第565号	高瀬沢	三戸郡	南部町	高瀬字高畑	土石流	16	2	−
766	444-Ⅰ-018	平成22年8月20日	第565号	虎渡沢	三戸郡	南部町	虎渡字虎渡	土石流	29	2	−
767	444-Ⅰ-019	平成22年8月20日	第565号	北ノ沢	三戸郡	南部町	剣吉字剣吉山	土石流	6	2	−
768	444-Ⅰ-020	平成22年8月20日	第565号	東伊勢沢	三戸郡	南部町	剣吉字伊勢沢	土石流	52	2	−
769	444-Ⅰ-021	平成22年8月20日	第564号	大久保沢	三戸郡	南部町	斗賀字大久保	土石流	43	1	0
770	444-Ⅰ-022	平成22年8月20日	第565号	加賀沢	三戸郡	南部町	斗賀字加賀	土石流	1	2	−
771	444-Ⅰ-023	平成22年8月20日	第565号	蒼前沢	三戸郡	南部町	斗賀字下斗賀	土石流	52	2	−
772	444-Ⅰ-024	平成22年8月20日	第565号	第1上斗賀沢	三戸郡	南部町	斗賀字蒼前沢	土石流	53	2	−
773	444-Ⅱ-001	平成22年8月20日	第564号	森越沢	三戸郡	南部町	森越字膳南沢	土石流	3	1	0
774	444-Ⅱ-002	平成22年8月20日	第565号	下野場沢	三戸郡	南部町	下名久井字野場	土石流	13	2	−
775	444-Ⅱ-003	平成22年8月20日	第565号	横長根沢	三戸郡	南部町	鳥谷字鱈沢	土石流	1	2	−
776	444-Ⅱ-004	平成22年8月20日	第564号	前田沢	三戸郡	南部町	鳥谷字小沼	土石流	5	1	0
777	444-Ⅱ-005	平成22年8月20日	第564号	小沼沢	三戸郡	南部町	鳥谷字小沼	土石流	4	1	0
778	444-Ⅱ-006	平成22年8月20日	第564号	鳥谷崎沢	三戸郡	南部町	鳥谷字鳥谷崎	土石流	3	1	0
779	444-Ⅱ-007	平成22年8月20日	第565号	妻神沢	三戸郡	南部町	鳥谷字妻神	土石流	5	2	−
780	444-Ⅱ-008	平成22年8月20日	第564号	獅子沢	三戸郡	南部町	鳥舌内字獅子沢	土石流	3	1	0
781	444-Ⅱ-009	平成22年8月20日	第565号	舘沢	三戸郡	南部町	鳥舌内字館	土石流	7	2	−
782	444-Ⅱ-010	平成22年8月20日	第565号	日渡沢	三戸郡	南部町	法光寺字日渡	土石流	1	2	−
783	444-Ⅱ-011	平成22年8月20日	第564号	水沢	三戸郡	南部町	法光寺字卯花木館	土石流	5	1	1
784	444-Ⅱ-012	平成22年8月20日	第564号	閑道沢	三戸郡	南部町	平字閑道	土石流	1	1	0
785	444-Ⅱ-013	平成22年8月20日	第564号	熊ノ沢	三戸郡	南部町	平字閑道	土石流	1	1	0
786	444-Ⅱ-014	平成22年8月20日	第565号	金引沢	三戸郡	南部町	虎渡字上ノ山	土石流	4	2	−
787	444-Ⅱ-015	平成22年8月20日	第565号	剣吉山沢	三戸郡	南部町	剣吉字剣吉山	土石流	6	2	−
788	444-Ⅱ-016	平成22年8月20日	第565号	西伊勢沢	三戸郡	南部町	剣吉字伊勢沢	土石流	4	2	−
789	444-Ⅱ-017	平成22年8月20日	第564号	第2上斗賀沢	三戸郡	南部町	斗賀字斗賀沢	土石流	2	1	0
790	444-Ⅱ-018	平成22年8月20日	第565号	石塚沢	三戸郡	南部町	斗賀字石塚	土石流	0	2	−
791	444-Ⅱ-019	平成22年8月20日	第564号	西斗賀沢	三戸郡	南部町	斗賀字ヨナ平	土石流	20	1	0

番号	危険箇所番号	公示年月日	告示番号	区域名	所在地			自然現象の種類	区域内の人家		
					郡・市	町・村	字		警戒区域	うち特別警戒区域	
									戸数	有:1 無:2	戸数
792	444-Ⅱ-020	平成22年8月20日	第564号	中斗賀沢	三戸郡	南部町	斗賀字池内	土石流	2	1	0
793	447-Ⅰ-001	平成22年8月20日	第564号	赤坂脇沢	三戸郡	南部町	福田字赤坂脇	土石流	2	1	0
794	447-Ⅰ-002	平成22年8月20日	第564号	板橋沢	三戸郡	南部町	福田字堀切	土石流	1	1	1
795	447-Ⅰ-003	平成22年8月20日	第565号	堀切沢	三戸郡	南部町	福田字堀切	土石流	2	2	−
796	447-Ⅰ-004	平成22年8月20日	第564号	片岸沢	三戸郡	南部町	片岸字片岸	土石流	50	1	0
797	447-Ⅰ-005	平成22年8月20日	第565号	観音平沢	三戸郡	南部町	苫米地字簗久保	土石流	25	2	−
798	447-Ⅰ-006	平成22年8月20日	第565号	第1小松沢	三戸郡	南部町	苫米地字御嶽	土石流	4	2	−
799	447-Ⅰ-007	平成22年8月20日	第565号	御獄沢	三戸郡	南部町	苫米地字外染	土石流	4	2	−
800	447-Ⅰ-008	平成22年8月20日	第564号	第2小松沢	三戸郡	南部町	小泉字小松沢	土石流	3	1	1
801	Ⅰ-0512	平成22年8月20日	第564号	上町焼	三戸郡	南部町	斗賀字上町焼	急傾斜地の崩壊	1	1	1
802	Ⅰ-0513	平成22年8月20日	第564号	斗賀１号	三戸郡	南部町	斗賀字下斗賀	急傾斜地の崩壊	10	1	0
803	Ⅰ-0514	平成22年8月20日	第564号	斗賀３号	三戸郡	南部町	斗賀字定平	急傾斜地の崩壊	5	1	0
804	Ⅰ-0515	平成22年8月20日	第564号	斗賀２号	三戸郡	南部町	斗賀字上斗賀	急傾斜地の崩壊	26	1	1
805	Ⅰ-0516	平成22年8月20日	第564号	斗賀４号	三戸郡	南部町	斗賀字上平	急傾斜地の崩壊	20	1	2
806	Ⅰ-0517	平成22年8月20日	第564号	伊勢沢	三戸郡	南部町	剣吉字伊勢沢	急傾斜地の崩壊	8	1	0
807	Ⅰ-0518	平成22年8月20日	第564号	剣吉	三戸郡	南部町	剣吉字大館	急傾斜地の崩壊	2	1	0
808	Ⅰ-0519	平成22年8月20日	第564号	大館	三戸郡	南部町	剣吉字大館	急傾斜地の崩壊	1	1	1
809	Ⅰ-0520	平成22年8月20日	第564号	上平	三戸郡	南部町	剣吉字上平	急傾斜地の崩壊	3	1	0
810	Ⅰ-0521	平成22年8月20日	第564号	虎渡	三戸郡	南部町	虎渡字虎渡	急傾斜地の崩壊	16	1	5
811	Ⅰ-0522	平成22年8月20日	第564号	虎渡２号	三戸郡	南部町	虎渡字虎渡	急傾斜地の崩壊	20	1	2
812	Ⅰ-0523	平成22年8月20日	第564号	上小路	三戸郡	南部町	森越字上小路	急傾斜地の崩壊	5	1	0
813	Ⅰ-0524	平成22年8月20日	第564号	下諏訪平	三戸郡	南部町	下名久井字下諏訪平	急傾斜地の崩壊	0	1	0
814	Ⅰ-0525	平成22年8月20日	第564号	虚空蔵	三戸郡	南部町	平字虚空蔵	急傾斜地の崩壊	1	1	0
815	Ⅰ-0526	平成22年8月20日	第564号	広場	三戸郡	南部町	平字広場	急傾斜地の崩壊	9	1	0
816	Ⅰ-0527	平成22年8月20日	第564号	杉ノ木	三戸郡	南部町	上名久井字杉ノ木	急傾斜地の崩壊	4	1	3
817	Ⅰ-0528	平成22年8月20日	第564号	上名久井	三戸郡	南部町	上名久井字杉ノ木	急傾斜地の崩壊	8	1	2
818	Ⅰ-0529	平成22年8月20日	第564号	高瀬	三戸郡	南部町	高瀬字宮野	急傾斜地の崩壊	16	1	0
819	Ⅰ-0530	平成22年8月20日	第564号	高瀬２号	三戸郡	南部町	高瀬字根岸	急傾斜地の崩壊	9	1	0
820	Ⅰ-0532	平成22年8月20日	第564号	内川	三戸郡	南部町	鳥舌内字内川	急傾斜地の崩壊	1	1	1
821	Ⅰ-0533	平成22年8月20日	第564号	館	三戸郡	南部町	鳥舌内字館	急傾斜地の崩壊	3	1	3
822	Ⅰ-0534	平成22年8月20日	第564号	金田一	三戸郡	南部町	鳥谷字金田一	急傾斜地の崩壊	5	1	0
823	Ⅰ-0535	平成22年8月20日	第564号	石和	三戸郡	南部町	鳥谷字石和	急傾斜地の崩壊	6	1	0
824	Ⅰ-0558	平成22年8月20日	第564号	家ノ向	三戸郡	南部町	麦沢字家ノ向	急傾斜地の崩壊	4	1	1
825	Ⅰ-0559	平成22年8月20日	第564号	上木戸場	三戸郡	南部町	麦沢字上木戸場	急傾斜地の崩壊	0	1	0
826	Ⅰ-0560	平成22年8月20日	第564号	御嶽	三戸郡	南部町	苫米地字御嶽	急傾斜地の崩壊	5	1	1
827	Ⅰ-0561	平成22年8月20日	第564号	日計	三戸郡	南部町	小泉字日計	急傾斜地の崩壊	2	1	2
828	Ⅰ-0562	平成22年8月20日	第564号	小松沢	三戸郡	南部町	小泉字小松沢	急傾斜地の崩壊	7	1	4
829	Ⅰ-0563	平成22年8月20日	第564号	赤坂脇	三戸郡	南部町	福田字赤坂脇	急傾斜地の崩壊	1	1	1
830	Ⅱ-0484	平成22年8月20日	第564号	上町焼２号	三戸郡	南部町	斗賀字上町焼	急傾斜地の崩壊	2	1	0
831	Ⅱ-0485	平成22年8月20日	第564号	上町焼３号	三戸郡	南部町	斗賀字上町焼	急傾斜地の崩壊	1	1	1
832	Ⅱ-0486	平成22年8月20日	第564号	加賀	三戸郡	南部町	斗賀字加賀	急傾斜地の崩壊	0	1	0
833	Ⅱ-0487	平成22年8月20日	第564号	剣吉山	三戸郡	南部町	剣吉字剣吉山	急傾斜地の崩壊	3	1	1
834	Ⅱ-0488	平成22年8月20日	第564号	上ノ山	三戸郡	南部町	虎渡字上ノ山	急傾斜地の崩壊	2	1	0
835	Ⅱ-0489	平成22年8月20日	第564号	西宮野	三戸郡	南部町	高瀬字西宮野	急傾斜地の崩壊	2	1	2
836	Ⅱ-0515	平成22年8月20日	第564号	観音平	三戸郡	南部町	苫米地字観音平	急傾斜地の崩壊	2	1	1
837	Ⅱ-0516	平成22年8月20日	第564号	片岸	三戸郡	南部町	片岸字片岸	急傾斜地の崩壊	2	1	1
838	Ⅱ-0517	平成22年8月20日	第564号	巌倉平	三戸郡	南部町	小泉字巌倉平	急傾斜地の崩壊	1	1	0
839	Ⅱ-0518	平成22年8月20日	第564号	上羽黒	三戸郡	南部町	桧木字上羽黒	急傾斜地の崩壊	1	1	1
840	Ⅱ-0519	平成22年8月20日	第564号	北山	三戸郡	南部町	埖渡字北山	急傾斜地の崩壊	1	1	1
841	Ⅲ-0121	平成22年8月20日	第564号	上町焼４号	三戸郡	南部町	斗賀字上町焼	急傾斜地の崩壊	1	1	1
842	Ⅲ-0122	平成22年8月20日	第564号	石塚	三戸郡	南部町	斗賀字石塚	急傾斜地の崩壊	1	1	0
843	Ⅲ-0123	平成22年8月20日	第564号	斗賀沢	三戸郡	南部町	斗賀字斗賀沢	急傾斜地の崩壊	0	1	0
844	Ⅲ-0124	平成22年8月20日	第564号	館2号	三戸郡	南部町	虎渡字館	急傾斜地の崩壊	1	1	1

番号	危険箇所番号	公示年月日	告示番号	区域名	所在地			自然現象の種類	区域内の人家		
					郡・市	町・村	字		警戒区域	うち特別警戒区域	
									戸数	有:1 無:2	戸数
845	Ⅲ-0125	平成22年8月20日	第564号	横長根	三戸郡	南部町	鳥谷字横長根	急傾斜地の崩壊	0	1	0
846	Ⅲ-0144	平成22年8月20日	第564号	下根岸	三戸郡	南部町	苫米地字下根岸	急傾斜地の崩壊	0	1	0
847	Ⅲ-0145	平成22年8月20日	第564号	待井沢	三戸郡	南部町	高橋字待井沢	急傾斜地の崩壊	0	1	0
848	人Ⅰ-0099	平成22年8月20日	第564号	青鹿長根	三戸郡	南部町	鳥谷字青鹿長根	急傾斜地の崩壊	1	1	0
849	人Ⅰ-0103	平成22年8月20日	第564号	下平	三戸郡	南部町	福田字下平	急傾斜地の崩壊	1	1	0
850	人Ⅰ-0104	平成22年8月20日	第564号	東あかね	三戸郡	南部町	埖渡字東あかね	急傾斜地の崩壊	1	1	0
851	砂-36	平成23年3月22日	第261号	玉掛	三戸郡	南部町	大字玉掛字下村中	地滑り	52	2	－
852	砂-37	平成23年3月22日	第261号	馬場	三戸郡	南部町	大字小向字清水平	地滑り	0	2	－
853	砂-40	平成23年3月22日	第261号	長清水	三戸郡	南部町	大字小向字長清水	地滑り	0	2	－
854	農-19	平成23年3月22日	第261号	法光寺	三戸郡	南部町	大字法光寺字法光寺平	地滑り	16	2	－
855	446-Ⅰ-001	平成23年2月28日	第169号	向沢	三戸郡	階上町	大字金山沢字向	土石流	2	1	0
856	446-Ⅰ-002	平成23年2月28日	第169号	根岸沢	三戸郡	階上町	大字晴山沢字根岸	土石流	9	1	0
857	446-Ⅰ-003	平成23年2月28日	第170号	中屋敷沢	三戸郡	階上町	大字晴山沢字上平	土石流	19	2	－
858	446-Ⅰ-004	平成23年2月28日	第169号	下田代沢	三戸郡	階上町	大字田代字上畝	土石流	9	1	0
859	446-Ⅰ-005	平成23年2月28日	第170号	小松倉沢	三戸郡	階上町	大字金山沢字鳥屋長根	土石流	5	2	－
860	446-Ⅰ-006	平成23年2月28日	第170号	第１ひなた沢	三戸郡	階上町	大字金山沢字金山沢	土石流	14	2	－
861	446-Ⅰ-007	平成23年2月28日	第170号	第２ひなた沢	三戸郡	階上町	大字金山沢字金山沢	土石流	14	2	－
862	446-Ⅱ-001	平成23年2月28日	第169号	上野沢	三戸郡	階上町	大字道仏字乙沢	土石流	0	1	0
863	446-Ⅱ-002	平成23年2月28日	第169号	寺下沢	三戸郡	階上町	大字赤保内字寺下	土石流	3	1	0
864	446-Ⅱ-003	平成23年2月28日	第170号	山賀沢	三戸郡	階上町	大字赤保内字大上	土石流	3	2	－
865	446-Ⅱ-004	平成23年2月28日	第170号	水溜沢	三戸郡	階上町	大字赤保内字水溜	土石流	1	2	－
866	446-Ⅱ-005	平成23年2月28日	第169号	折川久保沢	三戸郡	階上町	大字角柄折字折川久保	土石流	1	1	0
867	446-Ⅱ-006	平成23年2月28日	第170号	上明戸沢	三戸郡	階上町	大字角柄折字上明戸	土石流	2	2	－
868	446-Ⅱ-007	平成23年2月28日	第169号	下川沢	三戸郡	階上町	大字鳥屋部字長峰	土石流	0	1	0
869	446-Ⅱ-008	平成23年2月28日	第170号	鳥沢	三戸郡	階上町	大字鳥屋部字鳥沢	土石流	5	2	－
870	446-Ⅱ-009	平成23年2月28日	第169号	百目木沢	三戸郡	階上町	大字平内字百目木	土石流	7	1	0
871	446-Ⅱ-010	平成23年2月28日	第169号	土折沢	三戸郡	階上町	大字田代字下上	土石流	0	1	0
872	446-Ⅱ-011	平成23年2月28日	第169号	林ノ沢	三戸郡	階上町	大字金山沢字大畑	土石流	12	1	0
873	Ⅰ-0552	平成23年2月28日	第169号	浜久保	三戸郡	階上町	道仏字浜久保	急傾斜地の崩壊	8	1	7
874	Ⅰ-0553	平成23年2月28日	第169号	小舟渡	三戸郡	階上町	道仏字小舟渡	急傾斜地の崩壊	2	1	1
875	Ⅰ-0554	平成23年2月28日	第169号	寺下1号	三戸郡	階上町	赤保内字寺下	急傾斜地の崩壊	0	1	0
876	Ⅰ-0555	平成23年2月28日	第169号	大渡1号	三戸郡	階上町	角柄折字大渡	急傾斜地の崩壊	5	1	0
877	Ⅰ-0556	平成23年2月28日	第169号	御堂	三戸郡	階上町	角柄折字御堂	急傾斜地の崩壊	0	1	0
878	Ⅰ-0557	平成23年2月28日	第169号	向	三戸郡	階上町	金山沢字向	急傾斜地の崩壊	5	1	3
879	Ⅱ-0505	平成23年2月28日	第169号	榊平	三戸郡	階上町	道仏字榊平	急傾斜地の崩壊	2	1	1
880	Ⅱ-0506	平成23年2月28日	第169号	石渡窪	三戸郡	階上町	道仏字石渡窪	急傾斜地の崩壊	2	1	1
881	Ⅱ-0507	平成23年2月28日	第169号	外窪	三戸郡	階上町	道仏字道仏	急傾斜地の崩壊	1	1	0
882	Ⅱ-0509	平成23年2月28日	第169号	白座窪	三戸郡	階上町	道仏字銀杏木窪	急傾斜地の崩壊	4	1	3
883	Ⅱ-0510	平成23年2月28日	第169号	寺下2号	三戸郡	階上町	赤保内字寺下	急傾斜地の崩壊	4	1	4
884	Ⅱ-0511	平成23年2月28日	第169号	上明戸	三戸郡	階上町	角柄折字上明戸	急傾斜地の崩壊	0	1	0
885	Ⅱ-0512	平成23年2月28日	第169号	神子沢2号	三戸郡	階上町	角柄折字上明戸	急傾斜地の崩壊	2	1	2
886	Ⅱ-0513	平成23年2月28日	第169号	鎌津倉	三戸郡	階上町	金山沢字鎌津倉	急傾斜地の崩壊	1	1	0
887	Ⅱ-0514	平成23年2月28日	第169号	林下	三戸郡	階上町	田代字下向	急傾斜地の崩壊	1	1	0
888	Ⅲ-0141	平成23年2月28日	第169号	町道端2号	三戸郡	階上町	道仏字町道端	急傾斜地の崩壊	0	1	0
889	Ⅲ-0142	平成23年2月28日	第169号	大渡2号	三戸郡	階上町	赤保内字大渡	急傾斜地の崩壊	0	1	0
890	Ⅲ-0143	平成23年2月28日	第169号	神子沢3号	三戸郡	階上町	角柄折字上明戸	急傾斜地の崩壊	0	1	0
891	人Ⅰ-0101	平成23年2月28日	第169号	金山沢	三戸郡	階上町	金山沢字大畑	急傾斜地の崩壊	0	1	0
892	人Ⅰ-0102	平成23年2月28日	第169号	岳道	三戸郡	階上町	平内字上道	急傾斜地の崩壊	0	1	0
893	450-Ⅰ-001	平成21年12月2日	第771号	温泉沢	三戸郡	新郷村	西越字温泉沢	土石流	0	1	0
894	450-Ⅰ-002	平成21年12月2日	第772号	野沢	三戸郡	新郷村	西越字温泉沢	土石流	0	2	－
895	450-Ⅰ-003	平成21年12月2日	第772号	西越沢	三戸郡	新郷村	西越字御妙堂	土石流	20	2	－
896	450-Ⅰ-005	平成21年12月2日	第771号	西沢口沢	三戸郡	新郷村	戸来字西沢口	土石流	1	1	0
897	450-Ⅰ-006	平成21年12月2日	第771号	栃棚上沢	三戸郡	新郷村	戸来字栃棚ノ上	土石流	38	1	0

番号	危険箇所番号	公示年月日	告示番号	区域名	所在地			自然現象の種類	区域内の人家		
					郡・市	町・村	字		警戒区域	うち特別警戒区域	
									戸数	有:1 無:2	戸数
898	450-Ⅰ-007	平成21年12月2日	第771号	上栃棚沢	三戸郡	新郷村	戸来字上栃棚前	土石流	16	1	0
899	450-Ⅰ-009	平成21年12月2日	第771号	女ケ崎沢	三戸郡	新郷村	戸来字向谷地	土石流	5	1	0
900	450-Ⅰ-010	平成21年12月2日	第771号	川台沢	三戸郡	新郷村	戸来字後川原	土石流	0	1	0
901	450-Ⅰ-011	平成21年12月2日	第772号	第１扇ノ沢	三戸郡	新郷村	戸来字扇ノ沢	土石流	3	2	－
902	450-Ⅰ-012	平成21年12月2日	第772号	第２扇ノ沢	三戸郡	新郷村	戸来字扇ノ沢家ノ下	土石流	12	2	－
903	450-Ⅰ-013	平成21年12月2日	第771号	鹿田山ノ下沢	三戸郡	新郷村	戸来字留幅	土石流	0	1	0
904	450-Ⅰ-014	平成21年12月2日	第772号	鹿田沢	三戸郡	新郷村	戸来字鹿田	土石流	10	2	－
905	450-Ⅱ-001	平成21年12月2日	第771号	滝沢向沢	三戸郡	新郷村	西越字滝沢向	土石流	6	1	0
906	450-Ⅱ-002	平成21年12月2日	第771号	第１咽畑沢	三戸郡	新郷村	西越字笹畑	土石流	0	1	0
907	450-Ⅱ-003	平成21年12月2日	第771号	第２咽畑沢	三戸郡	新郷村	西越字咽畑	土石流	1	1	0
908	450-Ⅱ-004	平成21年12月2日	第771号	下横沢	三戸郡	新郷村	西越字横沢	土石流	1	1	0
909	450-Ⅱ-005	平成21年12月2日	第771号	林ノ前沢	三戸郡	新郷村	西越字林ノ前	土石流	4	1	0
910	450-Ⅱ-006	平成21年12月2日	第772号	堂ケ沢	三戸郡	新郷村	西越字西越	土石流	1	2	－
911	450-Ⅱ-007	平成21年12月2日	第771号	堂ケ前沢	三戸郡	新郷村	西越字堂ケ沢	土石流	0	1	0
912	450-Ⅱ-008	平成21年12月2日	第772号	岡谷地沢	三戸郡	新郷村	戸来字向落合	土石流	3	2	－
913	450-Ⅱ-009	平成21年12月2日	第772号	南樺ノ木沢	三戸郡	新郷村	戸来字石無坂	土石流	3	2	－
914	Ⅰ-0584	平成21年12月2日	第771号	鹿田	三戸郡	新郷村	戸来字鹿田	急傾斜地の崩壊	7	1	1
915	Ⅰ-0585	平成21年12月2日	第771号	鹿田２号	三戸郡	新郷村	戸来字鹿田	急傾斜地の崩壊	6	1	2
916	Ⅰ-0586	平成21年12月2日	第771号	扇ノ沢家ノ下	三戸郡	新郷村	戸来字扇ノ沢	急傾斜地の崩壊	7	1	7
917	Ⅰ-0587	平成21年12月2日	第771号	扇ノ沢	三戸郡	新郷村	戸来字扇ノ沢	急傾斜地の崩壊	8	1	4
918	Ⅰ-0588	平成21年12月2日	第771号	扇ノ沢北向	三戸郡	新郷村	戸来字扇ノ沢北向	急傾斜地の崩壊	6	1	2
919	Ⅰ-0589	平成21年12月2日	第771号	小沢平	三戸郡	新郷村	戸来字小沢平	急傾斜地の崩壊	6	1	1
920	Ⅰ-0590	平成21年12月2日	第771号	女ケ崎	三戸郡	新郷村	戸来字東袋	急傾斜地の崩壊	5	1	0
921	Ⅰ-0591	平成21年12月2日	第771号	向谷地	三戸郡	新郷村	戸来字向谷地	急傾斜地の崩壊	3	1	0
922	Ⅰ-0592	平成21年12月2日	第771号	沢出口	三戸郡	新郷村	戸来字沢出口	急傾斜地の崩壊	2	1	1
923	Ⅰ-0593	平成21年12月2日	第771号	橋ノ下	三戸郡	新郷村	戸来字橋ノ下	急傾斜地の崩壊	11	1	6
924	Ⅰ-0594	平成21年12月2日	第771号	川台１号	三戸郡	新郷村	戸来字人形森	急傾斜地の崩壊	3	1	0
925	Ⅰ-0595	平成21年12月2日	第771号	川台２号	三戸郡	新郷村	戸来字川台	急傾斜地の崩壊	10	1	4
926	Ⅰ-0596	平成21年12月2日	第771号	後川原	三戸郡	新郷村	戸来字下根前	急傾斜地の崩壊	3	1	0
927	Ⅰ-0598	平成21年12月2日	第771号	舘神２号	三戸郡	新郷村	戸来字舘神	急傾斜地の崩壊	6	1	1
928	Ⅰ-0599	平成21年12月2日	第771号	舘神	三戸郡	新郷村	戸来字舘神	急傾斜地の崩壊	6	1	3
929	Ⅰ-0600	平成21年12月2日	第771号	舘神３号	三戸郡	新郷村	戸来字馬場谷地	急傾斜地の崩壊	9	1	6
930	Ⅰ-0601	平成21年12月2日	第771号	中里家ノ下モ	三戸郡	新郷村	戸来字中里家ノ下モ	急傾斜地の崩壊	5	1	0
931	Ⅰ-0602	平成21年12月2日	第771号	田中１号	三戸郡	新郷村	戸来字縄代沢口	急傾斜地の崩壊	2	1	2
932	Ⅰ-0603	平成21年12月2日	第771号	沢口２号	三戸郡	新郷村	戸来字片平	急傾斜地の崩壊	4	1	1
933	Ⅰ-0605	平成21年12月2日	第771号	白旗	三戸郡	新郷村	戸来字小坂ノ上	急傾斜地の崩壊	5	1	4
934	Ⅰ-0606	平成21年12月2日	第771号	小坂１号	三戸郡	新郷村	戸来字小坂ノ上	急傾斜地の崩壊	5	1	5
935	Ⅰ-0607	平成21年12月2日	第771号	小坂２号	三戸郡	新郷村	戸来字小坂	急傾斜地の崩壊	6	1	4
936	Ⅰ-0609	平成21年12月2日	第771号	曲戸前	三戸郡	新郷村	戸来字曲戸ノ上	急傾斜地の崩壊	6	1	5
937	Ⅰ-0611	平成21年12月2日	第771号	上栃棚	三戸郡	新郷村	戸来字上栃棚	急傾斜地の崩壊	6	1	1
938	Ⅰ-0612	平成21年12月2日	第771号	羽井内家ノ上	三戸郡	新郷村	戸来字羽井内家ノ上	急傾斜地の崩壊	6	1	0
939	Ⅰ-0613	平成21年12月2日	第771号	西越温泉沢	三戸郡	新郷村	西越字温泉沢	急傾斜地の崩壊	0	1	0
940	Ⅰ-0614	平成21年12月2日	第771号	堂ケ前	三戸郡	新郷村	西越字堂ケ沢	急傾斜地の崩壊	2	1	0
941	Ⅰ-0615	平成21年12月2日	第771号	堂ノ上	三戸郡	新郷村	西越字寺久保	急傾斜地の崩壊	6	1	1
942	Ⅰ-0616	平成21年12月2日	第771号	西越	三戸郡	新郷村	西越字日向	急傾斜地の崩壊	30	1	4
943	Ⅰ-0617	平成21年12月2日	第771号	北向１号	三戸郡	新郷村	西越字北向	急傾斜地の崩壊	3	1	1
944	Ⅰ-0618	平成21年12月2日	第771号	北向２号	三戸郡	新郷村	西越字北向	急傾斜地の崩壊	5	1	1
945	Ⅰ-0619	平成21年12月2日	第771号	田中２号	三戸郡	新郷村	西越字佐野平	急傾斜地の崩壊	11	1	4
946	Ⅰ-0620	平成21年12月2日	第771号	沢口	三戸郡	新郷村	西越字安ケ窪	急傾斜地の崩壊	4	1	1
947	Ⅰ-0621	平成21年12月2日	第771号	大谷地	三戸郡	新郷村	西越字大谷地	急傾斜地の崩壊	11	1	3
948	Ⅰ-0622	平成21年12月2日	第771号	間明田	三戸郡	新郷村	西越字間明田	急傾斜地の崩壊	9	1	2
949	Ⅰ-0623	平成21年12月2日	第771号	向田	三戸郡	新郷村	西越字舘	急傾斜地の崩壊	1	1	1
950	Ⅰ-0626	平成21年12月2日	第771号	横沢２号	三戸郡	新郷村	西越字大窪	急傾斜地の崩壊	2	1	2

番号	危険箇所番号	公示年月日	告示番号	区域名	所在地			自然現象の種類	区域内の人家		
					郡・市	町・村	字		警戒区域	うち特別警戒区域	
									戸数	有:1 無:2	戸数
951	Ⅱ-0541	平成21年12月2日	第771号	上後藤	三戸郡	新郷村	戸来字上後藤	急傾斜地の崩壊	0	1	0
952	Ⅱ-0542	平成21年12月2日	第771号	向落合	三戸郡	新郷村	戸来字向落合	急傾斜地の崩壊	1	1	0
953	Ⅱ-0543	平成21年12月2日	第771号	田中３号	三戸郡	新郷村	西越字沢口	急傾斜地の崩壊	3	1	3
954	Ⅱ-0544	平成21年12月2日	第771号	栃窪	三戸郡	新郷村	西越字栃窪	急傾斜地の崩壊	0	1	0
955	Ⅱ-0545	平成21年12月2日	第771号	咽畑	三戸郡	新郷村	西越字舘合沢	急傾斜地の崩壊	3	1	1
956	人Ⅰ-0108	平成21年12月2日	第771号	大久保	三戸郡	新郷村	戸来字大久保	急傾斜地の崩壊	0	1	0
957	450-Ⅰ-004	平成29年3月10日	第189号	金ケ沢	三戸郡	新郷村	戸来字金ケ沢坂ノ下	土石流	0	2	－
958	Ⅰ-0597	平成29年3月10日	第188号	戸来金ケ沢	三戸郡	新郷村	戸来字金ケ沢	急傾斜地の崩壊	27	1	9
959	Ⅰ-0604	平成29年3月10日	第188号	長峯	三戸郡	新郷村	戸来字長峯	急傾斜地の崩壊	22	1	0
960	Ⅰ-0608	平成29年3月10日	第188号	上川原	三戸郡	新郷村	戸来字曲戸ノ上	急傾斜地の崩壊	7	1	3
961	Ⅰ-0610	平成29年3月10日	第188号	上栃棚２号	三戸郡	新郷村	戸来字栃棚	急傾斜地の崩壊	17	1	5
962	Ⅰ-0624	平成29年3月10日	第188号	釜坂	三戸郡	新郷村	西越字釜坂	急傾斜地の崩壊	7	1	3
963	Ⅰ-0625	平成29年3月10日	第188号	横沢１号	三戸郡	新郷村	西越字横沢	急傾斜地の崩壊	8	1	2
964	Ⅰ-13305	平成29年3月10日	第188号	鹿田山ノ下	三戸郡	新郷村	大字戸来字鹿田山ノ下	急傾斜地の崩壊	4	1	1

西北地域県民局地域整備部管内

番号	危険箇所番号	公示年月日	告示番号	区域名	所在地			自然現象の種類	区域内の人家		
					郡・市	町・村	字		警戒区域	うち特別警戒区域	
									戸数	有:1 無:2	戸数
1	205-Ⅰ-001	平成23年1月11日	第15号	共栄沢	五所川原市		大字毘沙門字上熊石	土石流	0	2	−
2	205-Ⅰ-002	平成23年1月11日	第14号	前田沢	五所川原市		大字戸沢字前田	土石流	5	1	0
3	382-Ⅰ-001	平成23年1月11日	第15号	落しの沢	五所川原市		芦野	土石流	3	2	−
4	385-Ⅱ-001-1	平成23年1月11日	第14号	第1山の井沢	五所川原市		太田山の井	土石流	2	1	0
5	385-Ⅱ-001-2	平成23年1月11日	第14号	第2山の井沢	五所川原市		太田山の井	土石流	2	1	0
6	385-Ⅱ-002	平成23年1月11日	第14号	太田山沢	五所川原市		太田山の井	土石流	0	1	0
7	386-Ⅰ-019	平成23年1月11日	第14号	雄乃湯沢	五所川原市		脇元野脇	土石流	0	1	0
8	Ⅰ-0627	平成23年1月11日	第15号	飯詰1号	五所川原市		大字飯詰字福泉	急傾斜地の崩壊	2	2	−
9	Ⅰ-0628	平成23年1月11日	第15号	飯詰2号	五所川原市		大字飯詰字福泉	急傾斜地の崩壊	4	2	−
10	Ⅰ-0629	平成23年1月11日	第15号	前田野目	五所川原市		大字前田野目字野脇	急傾斜地の崩壊	3	2	−
11	Ⅰ-0652	平成23年1月11日	第14号	脇元	五所川原市		脇元野脇	急傾斜地の崩壊	19	1	0
12	Ⅰ-0653	平成23年1月11日	第15号	太田	五所川原市		太田山の井	急傾斜地の崩壊	3	2	−
13	Ⅱ-0546	平成23年1月11日	第14号	前田	五所川原市		大字戸沢字前田	急傾斜地の崩壊	1	1	1
14	Ⅱ-0547	平成23年1月11日	第14号	犬走2号	五所川原市		大字前田野目字犬走	急傾斜地の崩壊	1	1	1
15	Ⅱ-0555	平成23年1月11日	第14号	桂川	五所川原市		相内桂川	急傾斜地の崩壊	3	1	2
16	Ⅲ-0151	平成23年1月11日	第14号	鞠の沢	五所川原市		大字前田野目字鞠の沢	急傾斜地の崩壊	0	1	0
17	人Ⅰ-0109	平成23年1月11日	第15号	山元	五所川原市		大字原子字山元	急傾斜地の崩壊	0	2	−
18	人Ⅰ-0110	平成23年1月11日	第14号	前田野目2号	五所川原市		大字前田野目字長峰	急傾斜地の崩壊	0	1	0
19	人Ⅰ-0111	平成23年1月11日	第14号	砂田2号	五所川原市		大字前田野目字砂田	急傾斜地の崩壊	0	1	0
20	人Ⅱ-0133	平成23年1月11日	第14号	犬走1号	五所川原市		大字前田野目字犬走	急傾斜地の崩壊	1	1	1
21	人Ⅱ-0134	平成23年1月11日	第14号	砂田1号	五所川原市		大字前田野目字砂田	急傾斜地の崩壊	0	1	0
22	人Ⅱ-0135	平成23年1月11日	第14号	端山崎	五所川原市		金木町字嘉瀬端山崎	急傾斜地の崩壊	4	1	3
23	人Ⅱ-14002	平成23年1月11日	第14号	前田2号	五所川原市		大字戸沢字前田	急傾斜地の崩壊	1	1	1
24	Ⅰ-1155	平成20年5月14日	第427号	深沢	つがる市		富萢町屏風山	急傾斜地の崩壊	7	2	−
25	Ⅰ-1157	平成20年5月14日	第426号	富萢２号	つがる市		富萢町去未見	急傾斜地の崩壊	6	1	1
26	Ⅰ-1158	平成20年5月14日	第426号	富萢	つがる市		富萢町藪分	急傾斜地の崩壊	8	1	0
27	Ⅰ-1159	平成20年5月14日	第426号	富萢３号	つがる市		富萢町屏風山	急傾斜地の崩壊	4	1	0
28	Ⅰ-1160	平成20年5月14日	第426号	富萢４号	つがる市		富萢町藪分	急傾斜地の崩壊	7	1	1
29	Ⅰ-1161	平成20年5月14日	第426号	花林	つがる市		車力町杵谷	急傾斜地の崩壊	15	1	0
30	Ⅰ-1162	平成20年5月14日	第426号	向町	つがる市		牛潟町柏山	急傾斜地の崩壊	5	1	0
31	Ⅱ-0929	平成20年5月14日	第426号	清水	つがる市		富萢町清水	急傾斜地の崩壊	4	1	0
32	Ⅱ-0930	平成20年5月14日	第426号	屏風山１号	つがる市		富萢町屏風山	急傾斜地の崩壊	3	1	0
33	Ⅱ-0931	平成20年5月14日	第426号	屏風山４号	つがる市		車力町屏風山	急傾斜地の崩壊	2	1	2
34	Ⅱ-0932	平成20年5月14日	第426号	中林	つがる市		富萢町屏風山	急傾斜地の崩壊	3	1	1
35	Ⅱ-0933	平成20年5月14日	第426号	潟上１号	つがる市		牛潟町潟上	急傾斜地の崩壊	2	1	1
36	Ⅱ-0934	平成20年5月14日	第426号	潟上２号	つがる市		牛潟町潟上	急傾斜地の崩壊	1	1	0
37	Ⅱ-17010	平成20年5月14日	第426号	屏風山３号	つがる市		富萢町屏風山	急傾斜地の崩壊	2	1	1
38	Ⅱ-17011	平成20年5月14日	第426号	若林	つがる市		車力町若林	急傾斜地の崩壊	4	1	0
39	人Ⅱ-0177	平成20年5月14日	第426号	屏風山２号	つがる市		富萢町萱津	急傾斜地の崩壊	2	1	1
40	Ⅰ-1163	平成22年10月1日	第652号	筒木坂	つがる市		木造筒木坂字松本	急傾斜地の崩壊	2	1	1
41	Ⅰ-1164	平成22年10月1日	第652号	田小屋野	つがる市		木造館岡字田小屋野	急傾斜地の崩壊	3	1	1
42	Ⅰ-1165	平成22年10月1日	第652号	丸山	つがる市		木造丸山字簾沢	急傾斜地の崩壊	3	1	2
43	Ⅱ-0935	平成22年10月1日	第652号	坂本	つがる市		木造筒木坂字坂本	急傾斜地の崩壊	2	1	0
44	Ⅱ-0936	平成22年10月1日	第652号	沢根1号	つがる市		木造館岡字沢根	急傾斜地の崩壊	1	1	0
45	Ⅱ-0937	平成22年10月1日	第652号	沢根2号	つがる市		木造館岡字亀山	急傾斜地の崩壊	4	1	0
46	Ⅱ-0938	平成22年10月1日	第652号	上稲元	つがる市		木造館岡字上稲元	急傾斜地の崩壊	3	1	1
47	Ⅱ-0939	平成22年10月1日	第652号	袋崎	つがる市		木造菰槌字三好野	急傾斜地の崩壊	2	1	0
48	Ⅰ-1156	平成29年3月21日	第209号	権現	つがる市		富萢町萱津	急傾斜地の崩壊	5	1	2
49	Ⅰ-17003	平成29年3月21日	第209号	富萢５号	つがる市		富萢町藪分	急傾斜地の崩壊	5	1	0
50	386-Ⅰ-001	平成19年3月9日	第161号	ダイコウ沢	北津軽郡	中泊町	大字小泊字	土石流	0	1	0

番号	危険箇所番号	公示年月日	告示番号	区域名	所在地			自然現象の種類	区域内の人家		
					郡・市	町・村	字		警戒区域	うち特別警戒区域	
									戸数	有:1 無:2	戸数
51	386-Ⅰ-002	平成19年3月9日	第162号	北砂山沢	北津軽郡	中泊町	大字小泊字	土石流	43	2	−
52	386-Ⅰ-003	平成19年3月9日	第162号	砂山沢	北津軽郡	中泊町	大字小泊字	土石流	40	2	−
53	386-Ⅰ-004	平成19年3月9日	第162号	桧木沢	北津軽郡	中泊町	大字小泊字	土石流	4	2	−
54	386-Ⅰ-008	平成19年3月9日	第161号	鮫貝沢４	北津軽郡	中泊町	大字小泊字	土石流	28	1	0
55	386-Ⅰ-009	平成19年3月9日	第161号	坊主沢	北津軽郡	中泊町	大字小泊字	土石流	16	1	6
56	386-Ⅰ-010	平成19年3月9日	第161号	大山長根沢	北津軽郡	中泊町	大字小泊字	土石流	25	1	1
57	386-Ⅰ-011	平成19年3月9日	第161号	嗽沢	北津軽郡	中泊町	大字小泊字	土石流	3	1	3
58	386-Ⅰ-012	平成19年3月9日	第162号	尾崎道沢	北津軽郡	中泊町	大字小泊字	土石流	5	2	−
59	386-Ⅰ-013	平成19年3月9日	第162号	西下前沢	北津軽郡	中泊町	大字小泊字	土石流	25	2	−
60	386-Ⅰ-014	平成19年3月9日	第162号	中間沢	北津軽郡	中泊町	大字小泊字	土石流	10	2	−
61	386-Ⅰ-015	平成19年3月9日	第161号	白倉沢	北津軽郡	中泊町	大字小泊字	土石流	64	1	0
62	386-Ⅰ-016	平成19年3月9日	第162号	東下前沢	北津軽郡	中泊町	大字小泊字	土石流	98	2	−
63	386-Ⅰ-017	平成19年3月9日	第161号	折戸沢	北津軽郡	中泊町	大字小泊字	土石流	2	1	0
64	386-Ⅰ-018	平成19年3月9日	第161号	折戸沢２	北津軽郡	中泊町	大字小泊字	土石流	14	1	0
65	386-Ⅰ-019	平成19年3月9日	第161号	雄乃湯沢	北津軽郡	中泊町	大字小泊字	土石流	0	1	0
66	386-Ⅱ-001	平成19年3月9日	第161号	割長根沢	北津軽郡	中泊町	大字小泊字	土石流	26	1	0
67	386-Ⅱ-002	平成19年3月9日	第161号	鮫貝沢２	北津軽郡	中泊町	大字小泊字	土石流	5	1	1
68	Ⅰ-0654	平成19年3月9日	第161号	袰内２号	北津軽郡	中泊町	大字小泊字袰内	急傾斜地の崩壊	0	1	0
69	Ⅰ-0655	平成19年3月9日	第161号	袰内３号	北津軽郡	中泊町	大字小泊字袰内	急傾斜地の崩壊	1	1	1
70	Ⅰ-0656	平成19年3月9日	第161号	砂山２号	北津軽郡	中泊町	大字小泊字砂山	急傾斜地の崩壊	16	1	4
71	Ⅰ-0657	平成19年3月9日	第162号	砂山	北津軽郡	中泊町	大字小泊字砂山	急傾斜地の崩壊	9	2	−
72	Ⅰ-0659	平成19年3月9日	第161号	大山長根	北津軽郡	中泊町	大字小泊字大山長根	急傾斜地の崩壊	26	1	5
73	Ⅰ-0661	平成19年3月9日	第162号	坊主沢２号	北津軽郡	中泊町	大字小泊字坊主沢	急傾斜地の崩壊	8	2	−
74	Ⅰ-0662	平成19年3月9日	第161号	坊主沢	北津軽郡	中泊町	大字小泊字坊主沢	急傾斜地の崩壊	17	1	5
75	Ⅰ-0663	平成19年3月9日	第161号	小泊７号	北津軽郡	中泊町	大字小泊字小泊	急傾斜地の崩壊	33	1	16
76	Ⅰ-0665	平成19年3月9日	第161号	小泊	北津軽郡	中泊町	大字小泊字小泊	急傾斜地の崩壊	53	1	3
77	Ⅰ-0666	平成19年3月9日	第161号	小泊５号	北津軽郡	中泊町	大字小泊字小泊	急傾斜地の崩壊	14	1	2
78	Ⅰ-0667	平成19年3月9日	第161号	小泊４号	北津軽郡	中泊町	大字小泊字小泊	急傾斜地の崩壊	13	1	0
79	Ⅰ-0668	平成19年3月9日	第161号	小泊６号	北津軽郡	中泊町	大字小泊字小泊	急傾斜地の崩壊	9	1	3
80	Ⅰ-0669	平成19年3月9日	第161号	鮫貝５号	北津軽郡	中泊町	大字小泊字鮫貝	急傾斜地の崩壊	0	1	0
81	Ⅰ-0670	平成19年3月9日	第161号	下前２号	北津軽郡	中泊町	大字小泊字下前	急傾斜地の崩壊	29	1	5
82	Ⅰ-0671	平成19年3月9日	第161号	下前	北津軽郡	中泊町	大字小泊字下前	急傾斜地の崩壊	33	1	9
83	Ⅰ-0672	平成19年3月9日	第161号	下前３号	北津軽郡	中泊町	大字小泊字下前	急傾斜地の崩壊	20	1	0
84	Ⅰ-0673	平成19年3月9日	第162号	下前５号	北津軽郡	中泊町	大字小泊字下前	急傾斜地の崩壊	5	2	−
85	Ⅰ-0674	平成19年3月9日	第161号	下前６号	北津軽郡	中泊町	大字小泊字下前	急傾斜地の崩壊	9	1	6
86	Ⅰ-0675	平成19年3月9日	第161号	下前７号	北津軽郡	中泊町	大字小泊字下前	急傾斜地の崩壊	11	1	3
87	Ⅰ-0676	平成19年3月9日	第161号	下前８号	北津軽郡	中泊町	大字小泊字下前	急傾斜地の崩壊	5	1	2
88	Ⅰ-0678	平成19年3月9日	第162号	折戸	北津軽郡	中泊町	大字小泊字折戸	急傾斜地の崩壊	17	2	−
89	Ⅰ-0679	平成19年3月9日	第162号	折戸２号	北津軽郡	中泊町	大字小泊字折戸	急傾斜地の崩壊	3	2	−
90	Ⅱ-0556	平成19年3月9日	第162号	小泊９号	北津軽郡	中泊町	大字小泊字砂山	急傾斜地の崩壊	3	2	−
91	Ⅱ-0557	平成19年3月9日	第161号	小泊８号	北津軽郡	中泊町	大字小泊字小泊	急傾斜地の崩壊	3	1	3
92	Ⅱ-0559	平成19年3月9日	第161号	鮫貝３号	北津軽郡	中泊町	大字小泊字鮫貝	急傾斜地の崩壊	6	1	3
93	Ⅱ-0560	平成19年3月9日	第161号	鮫貝６号	北津軽郡	中泊町	大字小泊字鮫貝	急傾斜地の崩壊	3	1	0
94	Ⅱ-0561	平成19年3月9日	第161号	尾崎道	北津軽郡	中泊町	大字小泊字尾崎道	急傾斜地の崩壊	3	1	3
95	Ⅱ-0562	平成19年3月9日	第161号	下前４号	北津軽郡	中泊町	大字小泊字漆流	急傾斜地の崩壊	3	1	2
96	Ⅱ-0563	平成19年3月9日	第161号	折戸３号	北津軽郡	中泊町	大字小泊字	急傾斜地の崩壊	1	1	1
97	Ⅱ-0564	平成19年3月9日	第161号	折戸４号	北津軽郡	中泊町	大字小泊字	急傾斜地の崩壊	1	1	1
98	Ⅱ-0565	平成19年3月9日	第162号	折戸５号	北津軽郡	中泊町	大字小泊字	急傾斜地の崩壊	2	2	−
99	人Ⅰ-0112	平成19年3月9日	第162号	鮫貝７号	北津軽郡	中泊町	大字小泊字	急傾斜地の崩壊	0	2	−
100	人Ⅱ-0141	平成19年3月9日	第161号	袰内１号	北津軽郡	中泊町	大字小泊字	急傾斜地の崩壊	1	1	1
101	人Ⅱ-0142	平成19年3月9日	第161号	鮫貝２号	北津軽郡	中泊町	大字小泊字	急傾斜地の崩壊	9	1	2
102	人Ⅱ-0143	平成19年3月9日	第161号	鮫貝４号	北津軽郡	中泊町	大字小泊字	急傾斜地の崩壊	1	1	1
103	383-Ⅰ-001	平成22年3月26日	第188号	花持沢	北津軽郡	中泊町	大字薄市字花持	土石流	7	2	−

番号	危険箇所番号	公示年月日	告示番号	区域名	所在地			自然現象の種類	区域内の人家		
					郡・市	町・村	字		警戒区域	うち特別警戒区域	
									戸数	有:1 無:2	戸数
104	383-Ⅰ-002	平成22年3月26日	第187号	下高根沢	北津軽郡	中泊町	大字高根字小金石	土石流	1	1	0
105	383-Ⅰ-003-1	平成22年3月26日	第187号	第1北尾別沢	北津軽郡	中泊町	大字高根字小金石	土石流	1	1	0
106	383-Ⅰ-003-2	平成22年3月26日	第187号	第2北尾別沢	北津軽郡	中泊町	大字高根字小金石	土石流	1	1	0
107	383-Ⅰ-004	平成22年3月26日	第187号	東尾別沢	北津軽郡	中泊町	大字尾別字小谷	土石流	0	1	0
108	383-Ⅰ-005	平成22年3月26日	第187号	亀山沢	北津軽郡	中泊町	大字中里字亀山	土石流	9	1	0
109	383-Ⅱ-001-1	平成22年3月26日	第187号	第1唐崎沢	北津軽郡	中泊町	大字今泉字唐崎	土石流	5	1	0
110	383-Ⅱ-001-2	平成22年3月26日	第188号	第2唐崎沢	北津軽郡	中泊町	大字今泉字唐崎	土石流	0	2	－
111	383-Ⅱ-002	平成22年3月26日	第187号	神山沢	北津軽郡	中泊町	大字今泉字神山	土石流	3	1	0
112	383-Ⅱ-003	平成22年3月26日	第187号	神山沢-2	北津軽郡	中泊町	大字今泉字神山	土石流	6	1	0
113	383-Ⅱ-004	平成22年3月26日	第187号	追ノ沢	北津軽郡	中泊町	大字今泉字神山	土石流	11	1	0
114	383-Ⅱ-005	平成22年3月26日	第187号	昆布掛沢	北津軽郡	中泊町	大字薄市字花持	土石流	2	1	0
115	383-Ⅱ-006-1	平成22年3月26日	第187号	第1玉清水沢	北津軽郡	中泊町	大字薄市字花持	土石流	6	1	0
116	383-Ⅱ-006-2	平成22年3月26日	第187号	第2玉清水沢	北津軽郡	中泊町	大字薄市字花持	土石流	6	1	0
117	383-Ⅱ-007	平成22年3月26日	第187号	玉清水沢２	北津軽郡	中泊町	大字薄市字花持	土石流	4	1	0
118	383-Ⅱ-008-1	平成22年3月26日	第187号	第1小金石沢	北津軽郡	中泊町	大字高根字小金石	土石流	0	1	0
119	383-Ⅱ-008-2	平成22年3月26日	第187号	第2小金石沢	北津軽郡	中泊町	大字高根字小金石	土石流	0	1	0
120	Ⅰ-0630	平成22年3月26日	第187号	唐崎	北津軽郡	中泊町	大字今泉字唐崎	急傾斜地の崩壊	12	1	0
121	Ⅰ-0632	平成22年3月26日	第187号	唐崎3号	北津軽郡	中泊町	大字今泉字唐崎	急傾斜地の崩壊	3	1	1
122	Ⅰ-0633	平成22年3月26日	第187号	神山1号	北津軽郡	中泊町	大字今泉字神山	急傾斜地の崩壊	6	1	3
123	Ⅰ-0634	平成22年3月26日	第187号	布引	北津軽郡	中泊町	大字今泉字布引	急傾斜地の崩壊	6	1	1
124	Ⅰ-0635	平成22年3月26日	第187号	花持2号	北津軽郡	中泊町	大字薄市字花持	急傾斜地の崩壊	5	1	1
125	Ⅰ-0636	平成22年3月26日	第187号	花持3号	北津軽郡	中泊町	大字薄市字花持	急傾斜地の崩壊	7	1	1
126	Ⅰ-0637	平成22年3月26日	第187号	花持	北津軽郡	中泊町	大字薄市字花持	急傾斜地の崩壊	5	1	0
127	Ⅰ-0639	平成22年3月26日	第187号	玉清水5号	北津軽郡	中泊町	大字薄市字玉清水	急傾斜地の崩壊	5	1	2
128	Ⅰ-0640	平成22年3月26日	第187号	薄市	北津軽郡	中泊町	大字薄市字飛石田野沢	急傾斜地の崩壊	20	1	0
129	Ⅰ-0641	平成22年3月26日	第187号	薄市2号	北津軽郡	中泊町	大字薄市字飛石田野沢	急傾斜地の崩壊	0	1	0
130	Ⅰ-0642	平成22年3月26日	第187号	下高根	北津軽郡	中泊町	大字高根字小金石	急傾斜地の崩壊	21	1	2
131	Ⅰ-0643	平成22年3月26日	第187号	下高根2号	北津軽郡	中泊町	大字高根字小金石	急傾斜地の崩壊	12	1	2
132	Ⅰ-0644	平成22年3月26日	第188号	上高根	北津軽郡	中泊町	大字高根字小金石	急傾斜地の崩壊	2	2	－
133	Ⅰ-0645	平成22年3月26日	第188号	上高根2号	北津軽郡	中泊町	大字高根字小金石	急傾斜地の崩壊	6	2	－
134	Ⅰ-0646	平成22年3月26日	第187号	尾別	北津軽郡	中泊町	大字尾別字小谷	急傾斜地の崩壊	9	1	0
135	Ⅰ-0647	平成22年3月26日	第187号	尾別2号	北津軽郡	中泊町	大字尾別字小谷	急傾斜地の崩壊	3	1	0
136	Ⅰ-0648	平成22年3月26日	第187号	玉ノ井	北津軽郡	中泊町	大字尾別字玉ノ井	急傾斜地の崩壊	5	1	0
137	Ⅰ-0649	平成22年3月26日	第187号	亀山	北津軽郡	中泊町	大字中里字亀山	急傾斜地の崩壊	13	1	0
138	Ⅰ-0650	平成22年3月26日	第187号	亀山2号	北津軽郡	中泊町	大字中里字亀山	急傾斜地の崩壊	4	1	1
139	Ⅰ-0651	平成22年3月26日	第187号	亀山3号	北津軽郡	中泊町	大字中里字亀山	急傾斜地の崩壊	42	1	0
140	Ⅱ-0548	平成22年3月26日	第187号	唐崎4号	北津軽郡	中泊町	大字今泉字唐崎	急傾斜地の崩壊	3	1	2
141	Ⅱ-0549	平成22年3月26日	第187号	神山2号	北津軽郡	中泊町	大字今泉字神山	急傾斜地の崩壊	3	1	0
142	Ⅱ-0550	平成22年3月26日	第187号	花持4号	北津軽郡	中泊町	大字薄市字花持	急傾斜地の崩壊	3	1	1
143	Ⅱ-0551	平成22年3月26日	第187号	玉清水2号	北津軽郡	中泊町	大字薄市字玉清水	急傾斜地の崩壊	1	1	0
144	Ⅱ-0552	平成22年3月26日	第187号	玉清水3号	北津軽郡	中泊町	大字薄市字玉清水	急傾斜地の崩壊	2	1	1
145	Ⅱ-0553	平成22年3月26日	第187号	玉清水4号	北津軽郡	中泊町	大字薄市字玉清水	急傾斜地の崩壊	2	1	1
146	Ⅱ-0554	平成22年3月26日	第187号	玉清水6号	北津軽郡	中泊町	大字薄市字玉清水	急傾斜地の崩壊	3	1	1
147	人Ⅱ-0136	平成22年3月26日	第187号	小金石1号	北津軽郡	中泊町	大字高根字小金石	急傾斜地の崩壊	4	1	1
148	人Ⅱ-0137	平成22年3月26日	第187号	下高根3号	北津軽郡	中泊町	大字高根字小金石	急傾斜地の崩壊	4	1	2
149	人Ⅱ-0138	平成22年3月26日	第187号	小金石2号	北津軽郡	中泊町	大字高根字小金石	急傾斜地の崩壊	3	1	1
150	人Ⅱ-0140	平成22年3月26日	第187号	亀山4号	北津軽郡	中泊町	大字中里字亀山	急傾斜地の崩壊	1	1	1
151	人Ⅱ-14001	平成22年3月26日	第187号	玉清水7号	北津軽郡	中泊町	大字薄市字玉清水	急傾斜地の崩壊	1	1	1
152	砂-41	平成23年3月22日	第262号	下前	北津軽郡	中泊町	大字小泊字下前	地すべり	289	2	－
153	砂-42	平成23年3月22日	第262号	大山長根	北津軽郡	中泊町	大字小泊字大山長根	地すべり	58	2	－
154	386-Ⅰ-005	平成26年3月14日	第194号	大蔦沢	北津軽郡	中泊町	大字小泊字	土石流	0	1	0
155	386-Ⅰ-006	平成26年3月14日	第195号	鮫貝沢	北津軽郡	中泊町	大字小泊字	土石流	1	2	－
156	386-Ⅰ-007	平成26年3月14日	第195号	鮫貝沢３	北津軽郡	中泊町	大字小泊字	土石流	19	2	－

番号	危険箇所番号	公示年月日	告示番号	区域名	所在地			自然現象の種類	区域内の人家		
					郡・市	町・村	字		警戒区域	うち特別警戒区域	
									戸数	有:1 無:2	戸数
157	Ⅰ-0658	平成26年3月14日	第194号	嗽沢	北津軽郡	中泊町	大字小泊字嗽沢	急傾斜地の崩壊	5	1	5
158	Ⅰ-0660	平成26年3月14日	第194号	大山長根２号	北津軽郡	中泊町	大字小泊字大山長根	急傾斜地の崩壊	22	1	4
159	Ⅰ-0664	平成26年3月14日	第194号	小泊３号	北津軽郡	中泊町	大字小泊字小泊	急傾斜地の崩壊	33	1	1
160	Ⅰ-0677	平成26年3月14日	第194号	下前９号	北津軽郡	中泊町	大字小泊字下前	急傾斜地の崩壊	19	1	5
161	Ⅱ-0558	平成26年3月14日	第194号	鮫貝１号	北津軽郡	中泊町	大字小泊字鮫貝	急傾斜地の崩壊	26	1	0
162	Ⅰ-0631	平成29年3月31日	第253号	唐崎2号	北津軽郡	中泊町	大字今泉字唐崎	急傾斜地の崩壊	5	2	－
163	Ⅰ-0638	平成29年3月31日	第252号	玉清水	北津軽郡	中泊町	大字薄市字薄市山	急傾斜地の崩壊	38	1	1
164	Ⅰ-14001	平成29年3月31日	第253号	尾別3号	北津軽郡	中泊町	大字尾別字小谷	急傾斜地の崩壊	7	2	－
165	人Ⅱ-0139	平成29年3月31日	第252号	浅井	北津軽郡	中泊町	大字尾別字浅井	急傾斜地の崩壊	2	1	0

西北地域県民局地域整備部　鰺ヶ沢道路河川事業所

番号	危険箇所番号	公示年月日	告示番号	区域名	所在地			自然現象の種類	区域内の人家		
					郡・市	町・村	字		警戒区域	うち特別警戒区域	
									戸数	有:1 無:2	戸数
1	321-Ⅰ-009	平成17年3月23日	第208号	南中村沢	西津軽郡	鰺ケ沢町	大字中村町字中山ノ井	土石流	12	2	−
2	321-Ⅰ-010	平成17年3月23日	第207号	北中村沢	西津軽郡	鰺ケ沢町	大字中村町字中山ノ井	土石流	26	1	0
3	321-Ⅰ-011	平成17年3月23日	第207号	中村沢	西津軽郡	鰺ケ沢町	大字中村町字下山ノ井	土石流	12	1	0
4	Ⅰ-1040	平成17年3月23日	第207号	中村	西津軽郡	鰺ケ沢町	大字中村町字下山ノ井	急傾斜地の崩壊	3	1	0
5	Ⅰ-1041	平成17年3月23日	第207号	中村2号	西津軽郡	鰺ケ沢町	大字中村町字中山ノ井	急傾斜地の崩壊	9	1	6
6	Ⅱ-0855	平成17年3月23日	第207号	中村4号	西津軽郡	鰺ケ沢町	大字中村町字下山ノ井	急傾斜地の崩壊	3	1	2
7	Ⅱ-0856	平成17年3月23日	第207号	中村3号	西津軽郡	鰺ケ沢町	大字中村町字中山ノ井	急傾斜地の崩壊	0	1	0
8	321-Ⅰ-001	平成17年8月15日	第667号	中下沢	西津軽郡	鰺ケ沢町	大字中村町字下清水崎	土石流	10	1	0
9	321-Ⅰ-002	平成17年8月15日	第668号	西除木沢	西津軽郡	鰺ケ沢町	大字芦萢町字日ノ下	土石流	0	2	−
10	321-Ⅰ-003	平成17年8月15日	第667号	北白沢川	西津軽郡	鰺ケ沢町	大字芦萢町字下雲母坂	土石流	12	1	0
11	321-Ⅰ-005	平成17年8月15日	第667号	北滝渕沢	西津軽郡	鰺ケ沢町	大字芦萢町字響滝	土石流	7	1	0
12	321-Ⅰ-006	平成17年8月15日	第667号	下小畑沢	西津軽郡	鰺ケ沢町	大字浜横沢町字深沢	土石流	12	1	1
13	321-Ⅰ-007	平成17年8月15日	第667号	中小畑沢	西津軽郡	鰺ケ沢町	大字浜横沢町字深沢	土石流	11	1	2
14	321-Ⅰ-008	平成17年8月15日	第667号	上小畑沢	西津軽郡	鰺ケ沢町	大字浜横沢町字椛ノ沢	土石流	12	1	0
15	321-Ⅰ-015	平成17年8月15日	第668号	後口田沢	西津軽郡	鰺ケ沢町	大字館前町字後口田	土石流	11	2	−
16	321-Ⅰ-016	平成17年8月15日	第667号	三ケ沢	西津軽郡	鰺ケ沢町	大字深谷町字菅沼	土石流	12	1	0
17	321-Ⅰ-017	平成17年8月15日	第667号	八兵沢	西津軽郡	鰺ケ沢町	大字一ツ森町字然ケ岳	土石流	0	1	0
18	321-Ⅰ-018	平成17年8月15日	第667号	カラカ山沢	西津軽郡	鰺ケ沢町	大字一ツ森町字湯湧淵	土石流	1	1	0
19	321-Ⅰ-020	平成17年8月15日	第667号	上一ツ森沢	西津軽郡	鰺ケ沢町	大字一ツ森町字大谷	土石流	12	1	0
20	321-Ⅰ-023	平成17年8月15日	第667号	南金沢町沢	西津軽郡	鰺ケ沢町	大字南金沢町字上高根山	土石流	29	1	0
21	321-Ⅱ-001	平成17年8月15日	第667号	船越沢	西津軽郡	鰺ケ沢町	大字浜横沢町字船越	土石流	9	1	0
22	321-Ⅱ-002	平成17年8月15日	第667号	尾上崎沢	西津軽郡	鰺ケ沢町	大字芦萢町字尾上崎	土石流	1	1	0
23	321-Ⅱ-003	平成17年8月15日	第667号	北一本杉沢	西津軽郡	鰺ケ沢町	大字芦萢町字鹿子石	土石流	3	1	1
24	321-Ⅱ-004	平成17年8月15日	第667号	ユズリ沢	西津軽郡	鰺ケ沢町	大字浜横沢町字金沢	土石流	8	1	0
25	321-Ⅱ-006	平成17年8月15日	第668号	菅沼沢	西津軽郡	鰺ケ沢町	大字深谷町字菅沼	土石流	4	2	−
26	321-Ⅱ-007	平成17年8月15日	第668号	清水沢	西津軽郡	鰺ケ沢町	大字深谷町字菅沼	土石流	11	2	−
27	321-Ⅱ-008	平成17年8月15日	第667号	小森町沢	西津軽郡	鰺ケ沢町	大字小森町字高根山	土石流	8	1	0
28	Ⅰ-1032	平成17年8月15日	第667号	北浮田	西津軽郡	鰺ケ沢町	大字北浮田町字今須	急傾斜地の崩壊	14	1	8
29	Ⅰ-1034	平成17年8月15日	第667号	湯舟1号	西津軽郡	鰺ケ沢町	大字湯舟町字若山杢沢	急傾斜地の崩壊	7	1	3
30	Ⅰ-1035	平成17年8月15日	第667号	湯舟2号	西津軽郡	鰺ケ沢町	大字湯舟町字七尾	急傾斜地の崩壊	8	1	2
31	Ⅰ-1036	平成17年8月15日	第667号	湯舟3号	西津軽郡	鰺ケ沢町	大字湯舟町字姥袋	急傾斜地の崩壊	7	1	3
32	Ⅰ-1042	平成17年8月15日	第667号	細ケ平	西津軽郡	鰺ケ沢町	大字深谷町字細ヶ平	急傾斜地の崩壊	0	1	0
33	Ⅰ-1043	平成17年8月15日	第667号	椛ノ沢1号	西津軽郡	鰺ケ沢町	大字浜横沢町字椛ノ沢	急傾斜地の崩壊	10	1	5
34	Ⅰ-1044	平成17年8月15日	第667号	鹿子石1号	西津軽郡	鰺ケ沢町	大字芦萢町字鹿子石	急傾斜地の崩壊	0	1	0
35	Ⅰ-1064	平成17年8月15日	第667号	後口田	西津軽郡	鰺ケ沢町	大字館前町字後口田	急傾斜地の崩壊	4	1	1
36	Ⅰ-1065	平成17年8月15日	第667号	山子	西津軽郡	鰺ケ沢町	大字南金沢町字晴間	急傾斜地の崩壊	8	1	3
37	Ⅰ-1067	平成17年8月15日	第667号	菅沼2号	西津軽郡	鰺ケ沢町	大字深谷町字菅沼	急傾斜地の崩壊	4	1	2
38	Ⅰ-1069	平成17年8月15日	第667号	種里	西津軽郡	鰺ケ沢町	大字種里町字有原	急傾斜地の崩壊	1	1	1
39	Ⅰ-1070	平成17年8月15日	第667号	上高根山	西津軽郡	鰺ケ沢町	大字南金沢町字上高根山	急傾斜地の崩壊	2	1	0
40	Ⅰ-1071	平成17年8月15日	第667号	目内崎	西津軽郡	鰺ケ沢町	大字南金沢町字平塚	急傾斜地の崩壊	11	1	5
41	Ⅱ-0831	平成17年8月15日	第667号	今須1号	西津軽郡	鰺ケ沢町	大字北浮田町字今須	急傾斜地の崩壊	4	1	1
42	Ⅱ-0832	平成17年8月15日	第667号	今須2号	西津軽郡	鰺ケ沢町	大字北浮田町字今須	急傾斜地の崩壊	2	1	2
43	Ⅱ-0833	平成17年8月15日	第667号	今須3号	西津軽郡	鰺ケ沢町	大字北浮田町字今須	急傾斜地の崩壊	4	1	3
44	Ⅱ-0834	平成17年8月15日	第667号	今須4号	西津軽郡	鰺ケ沢町	大字北浮田町字今須	急傾斜地の崩壊	2	1	2
45	Ⅱ-0835	平成17年8月15日	第667号	兼草1号	西津軽郡	鰺ケ沢町	大字北浮田町字兼草	急傾斜地の崩壊	1	1	1
46	Ⅱ-0836	平成17年8月15日	第667号	兼草2号	西津軽郡	鰺ケ沢町	大字北浮田町字兼草	急傾斜地の崩壊	2	1	2
47	Ⅱ-0837	平成17年8月15日	第667号	浮橋	西津軽郡	鰺ケ沢町	大字小屋敷町字浮橋	急傾斜地の崩壊	4	1	0
48	Ⅱ-0838	平成17年8月15日	第667号	湯舟4号	西津軽郡	鰺ケ沢町	大字湯舟町字安田	急傾斜地の崩壊	2	1	1
49	Ⅱ-0850	平成17年8月15日	第667号	下清水崎1号	西津軽郡	鰺ケ沢町	大字中村町字下清水崎	急傾斜地の崩壊	1	1	1
50	Ⅱ-0851	平成17年8月15日	第667号	下清水崎2号	西津軽郡	鰺ケ沢町	大字中村町字下清水崎	急傾斜地の崩壊	1	1	1

番号	危険箇所番号	公示年月日	告示番号	区域名	所在地			自然現象の種類	区域内の人家		
					郡・市	町・村	字		警戒区域	うち特別警戒区域	
									戸数	有:1 無:2	戸数
51	Ⅱ-0852	平成17年8月15日	第667号	下清水崎3号	西津軽郡	鰺ケ沢町	大字中村町字下清水崎	急傾斜地の崩壊	1	1	0
52	Ⅱ-0853	平成17年8月15日	第667号	下清水崎4号	西津軽郡	鰺ケ沢町	大字中村町字下清水崎	急傾斜地の崩壊	5	1	2
53	Ⅱ-0854	平成17年8月15日	第667号	下清水崎5号	西津軽郡	鰺ケ沢町	大字中村町字下清水崎	急傾斜地の崩壊	2	1	1
54	Ⅱ-0857	平成17年8月15日	第667号	上清水崎1号	西津軽郡	鰺ケ沢町	大字中村町字上清水崎	急傾斜地の崩壊	1	1	1
55	Ⅱ-0858	平成17年8月15日	第667号	上清水崎2号	西津軽郡	鰺ケ沢町	大字中村町字上清水崎	急傾斜地の崩壊	3	1	0
56	Ⅱ-0859	平成17年8月15日	第667号	下栄山	西津軽郡	鰺ケ沢町	大字中村町字下栄山	急傾斜地の崩壊	3	1	0
57	Ⅱ-0860	平成17年8月15日	第667号	金沢	西津軽郡	鰺ケ沢町	大字浜横沢町字金沢	急傾斜地の崩壊	2	1	1
58	Ⅱ-0861	平成17年8月15日	第667号	椛ノ沢2号	西津軽郡	鰺ケ沢町	大字浜横沢町字椛ノ沢	急傾斜地の崩壊	1	1	0
59	Ⅱ-0862	平成17年8月15日	第667号	日ノ下1号	西津軽郡	鰺ケ沢町	大字芦萢町字日ノ下	急傾斜地の崩壊	2	1	1
60	Ⅱ-0863	平成17年8月15日	第667号	日ノ下2号	西津軽郡	鰺ケ沢町	大字芦萢町字日ノ下	急傾斜地の崩壊	1	1	1
61	Ⅱ-0864	平成17年8月15日	第667号	鹿子石2号	西津軽郡	鰺ケ沢町	大字芦萢町字鹿子石	急傾斜地の崩壊	7	1	1
62	Ⅱ-0865	平成17年8月15日	第667号	鹿子石3号	西津軽郡	鰺ケ沢町	大字芦萢町字鹿子石	急傾斜地の崩壊	2	1	0
63	Ⅱ-0866	平成17年8月15日	第667号	下雲母坂	西津軽郡	鰺ケ沢町	大字芦萢町字下雲母坂	急傾斜地の崩壊	3	1	1
64	Ⅱ-0867	平成17年8月15日	第667号	土倉	西津軽郡	鰺ケ沢町	大字松代町字土倉	急傾斜地の崩壊	6	1	2
65	Ⅱ-0869	平成17年8月15日	第667号	黒森1号	西津軽郡	鰺ケ沢町	大字深谷町字黒森	急傾斜地の崩壊	1	1	1
66	Ⅱ-0870	平成17年8月15日	第667号	黒森2号	西津軽郡	鰺ケ沢町	大字深谷町字黒森	急傾斜地の崩壊	0	1	0
67	Ⅱ-0874	平成17年8月15日	第667号	館前2号	西津軽郡	鰺ケ沢町	大字館前町字小津軽沢	急傾斜地の崩壊	1	1	0
68	Ⅱ-0875	平成17年8月15日	第667号	大然1号	西津軽郡	鰺ケ沢町	大字一ツ森町字大谷	急傾斜地の崩壊	4	1	1
69	Ⅱ-0876	平成17年8月15日	第667号	大然2号	西津軽郡	鰺ケ沢町	大字一ツ森町字上大谷	急傾斜地の崩壊	3	1	0
70	Ⅱ-0877	平成17年8月15日	第667号	大然3号	西津軽郡	鰺ケ沢町	大字一ツ森町字大然	急傾斜地の崩壊	0	1	0
71	Ⅲ-0410	平成17年8月15日	第667号	今須5号	西津軽郡	鰺ケ沢町	大字北浮田町字今須	急傾斜地の崩壊	0	1	0
72	人Ⅱ-0171	平成17年8月15日	第667号	大柳	西津軽郡	鰺ケ沢町	大字種里町字大柳	急傾斜地の崩壊	1	1	1
73	321-Ⅰ-012	平成17年10月14日	第787号	寺の沢	西津軽郡	鰺ケ沢町	大字七ツ石町	土石流	0	1	0
74	321-Ⅰ-013	平成17年10月14日	第787号	豊受美沢	西津軽郡	鰺ケ沢町	大字淀町	土石流	11	1	0
75	321-Ⅰ-014	平成17年10月14日	第787号	赤石沢	西津軽郡	鰺ケ沢町	大字赤石町字上ノ山	土石流	13	1	0
76	321-Ⅰ-024	平成17年10月14日	第788号	霜坂熊ヶ沢	西津軽郡	鰺ケ沢町	大字姥袋町字霜坂熊ヶ沢	土石流	7	2	−
77	321-Ⅱ-005	平成17年10月14日	第787号	三ツ沢	西津軽郡	鰺ケ沢町	大字舞戸町字三ツ沢	土石流	12	1	0
78	321-Ⅲ-001	平成17年10月14日	第787号	田浦川	西津軽郡	鰺ケ沢町	大字舞戸町字三ツ沢	土石流	0	1	0
79	321-Ⅲ-002	平成17年10月14日	第787号	馬久前沢川1	西津軽郡	鰺ケ沢町	大字舞戸町字東阿部野	土石流	2	1	0
80	321-Ⅲ-003	平成17年10月14日	第787号	馬久前沢川2	西津軽郡	鰺ケ沢町	大字舞戸町字東阿部野	土石流	0	1	0
81	321-Ⅲ-004	平成17年10月14日	第787号	馬久前沢川3	西津軽郡	鰺ケ沢町	大字舞戸町字東阿部野	土石流	0	1	0
82	321-Ⅲ-005	平成17年10月14日	第787号	馬久前沢川4	西津軽郡	鰺ケ沢町	大字舞戸町字東阿部野	土石流	0	1	0
83	321-Ⅲ-006	平成17年10月14日	第787号	馬久前沢川5	西津軽郡	鰺ケ沢町	大字舞戸町字東阿部野	土石流	0	1	0
84	Ⅰ-1037	平成17年10月14日	第787号	東禿1号	西津軽郡	鰺ケ沢町	大字舞戸町字東禿	急傾斜地の崩壊	27	1	5
85	Ⅰ-1038	平成17年10月14日	第788号	舞戸	西津軽郡	鰺ケ沢町	大字舞戸町字北禿	急傾斜地の崩壊	9	2	−
86	Ⅰ-1045	平成17年10月14日	第787号	岩谷	西津軽郡	鰺ケ沢町	大字舞戸町字上富田	急傾斜地の崩壊	41	1	0
87	Ⅰ-1047	平成17年10月14日	第787号	田中町	西津軽郡	鰺ケ沢町	大字舞戸町字田中町	急傾斜地の崩壊	11	1	1
88	Ⅰ-1048	平成17年10月14日	第787号	七ツ石	西津軽郡	鰺ケ沢町	大字舞戸町字七ツ石町	急傾斜地の崩壊	33	1	15
89	Ⅰ-1050	平成17年10月14日	第787号	本町2号	西津軽郡	鰺ケ沢町	大字本町	急傾斜地の崩壊	30	1	9
90	Ⅰ-1052	平成17年10月14日	第787号	本町4号	西津軽郡	鰺ケ沢町	大字米町	急傾斜地の崩壊	40	1	1
91	Ⅰ-1053	平成17年10月14日	第787号	本町5号	西津軽郡	鰺ケ沢町	大字七ツ石町	急傾斜地の崩壊	32	1	0
92	Ⅰ-1054	平成17年10月14日	第787号	西松島1号	西津軽郡	鰺ケ沢町	大字舞戸町字西松島	急傾斜地の崩壊	14	1	5
93	Ⅰ-1055	平成17年10月14日	第787号	釣町	西津軽郡	鰺ケ沢町	大字釣町	急傾斜地の崩壊	52	1	2
94	Ⅰ-1056	平成17年10月14日	第787号	新地町	西津軽郡	鰺ケ沢町	大字新地町	急傾斜地の崩壊	54	1	2
95	Ⅰ-1057	平成17年10月14日	第788号	富根町	西津軽郡	鰺ケ沢町	大字富根町	急傾斜地の崩壊	16	2	−
96	Ⅰ-1058	平成17年10月14日	第788号	淀町	西津軽郡	鰺ケ沢町	大字淀町	急傾斜地の崩壊	66	2	−
97	Ⅰ-1059	平成17年10月14日	第787号	大和田	西津軽郡	鰺ケ沢町	大字赤石町字大和田	急傾斜地の崩壊	21	1	5
98	Ⅰ-1060	平成17年10月14日	第788号	赤石	西津軽郡	鰺ケ沢町	大字赤石町字砂山	急傾斜地の崩壊	12	2	−
99	Ⅰ-1062	平成17年10月14日	第787号	宇名原	西津軽郡	鰺ケ沢町	大字赤石町字宇名原	急傾斜地の崩壊	12	1	1
100	Ⅰ-1072	平成17年10月14日	第787号	姥袋1号	西津軽郡	鰺ケ沢町	大字姥袋町字霜坂熊ヶ沢	急傾斜地の崩壊	10	1	6
101	Ⅰ-1190	平成17年10月14日	第787号	日照田	西津軽郡	鰺ケ沢町	大字日照田町字下川原	急傾斜地の崩壊	2	1	1
102	Ⅱ-0840	平成17年10月14日	第787号	鳴戸1号	西津軽郡	鰺ケ沢町	大字舞戸町字鳴戸	急傾斜地の崩壊	3	1	1
103	Ⅱ-0841	平成17年10月14日	第787号	鳴戸2号	西津軽郡	鰺ケ沢町	大字舞戸町字鳴戸	急傾斜地の崩壊	3	1	0

番号	危険箇所番号	公示年月日	告示番号	区域名	所在地			自然現象の種類	区域内の人家		
					郡・市	町・村	字		警戒区域	うち特別警戒区域	
									戸数	有:1 無:2	戸数
104	Ⅱ-0842	平成17年10月14日	第787号	鳴戸3号	西津軽郡	鰺ケ沢町	大字舞戸町字鳴戸	急傾斜地の崩壊	14	1	13
105	Ⅱ-0843	平成17年10月14日	第787号	東禿2号	西津軽郡	鰺ケ沢町	大字舞戸町字東禿	急傾斜地の崩壊	5	1	3
106	Ⅱ-0844	平成17年10月14日	第787号	岩谷3号	西津軽郡	鰺ケ沢町	大字舞戸町字西阿部野	急傾斜地の崩壊	2	1	1
107	Ⅱ-0845	平成17年10月14日	第787号	東松島	西津軽郡	鰺ケ沢町	大字舞戸町字東松島	急傾斜地の崩壊	10	1	5
108	Ⅱ-0846	平成17年10月14日	第787号	西松島2号	西津軽郡	鰺ケ沢町	大字舞戸町字西松島	急傾斜地の崩壊	4	1	1
109	Ⅱ-0847	平成17年10月14日	第787号	東阿部野1号	西津軽郡	鰺ケ沢町	大字舞戸町字東阿部野	急傾斜地の崩壊	6	1	2
110	Ⅱ-0848	平成17年10月14日	第787号	東阿部野2号	西津軽郡	鰺ケ沢町	大字舞戸町字東阿部野	急傾斜地の崩壊	5	1	2
111	Ⅱ-0849	平成17年10月14日	第787号	東阿部野3号	西津軽郡	鰺ケ沢町	大字舞戸町字東阿部野	急傾斜地の崩壊	2	1	0
112	Ⅱ-0871	平成17年10月14日	第787号	大和田2号	西津軽郡	鰺ケ沢町	大字赤石町字大和田	急傾斜地の崩壊	2	1	0
113	Ⅱ-0872	平成17年10月14日	第787号	霜坂滝ノ下	西津軽郡	鰺ケ沢町	大字姥袋町字霜坂滝ノ下	急傾斜地の崩壊	3	1	2
114	Ⅱ-0873	平成17年10月14日	第787号	野脇	西津軽郡	鰺ケ沢町	大字日照田町字野脇	急傾斜地の崩壊	2	1	1
115	Ⅲ-0411	平成17年10月14日	第787号	鳴戸6号	西津軽郡	鰺ケ沢町	大字舞戸町字鳴戸	急傾斜地の崩壊	3	1	0
116	Ⅲ-0412	平成17年10月14日	第787号	鳴戸4号	西津軽郡	鰺ケ沢町	大字舞戸町字鳴戸	急傾斜地の崩壊	0	1	0
117	Ⅲ-0413	平成17年10月14日	第787号	鳴戸5号	西津軽郡	鰺ケ沢町	大字舞戸町字鳴戸	急傾斜地の崩壊	0	1	0
118	Ⅲ-0414	平成17年10月14日	第787号	西禿	西津軽郡	鰺ケ沢町	大字舞戸町字西禿	急傾斜地の崩壊	6	1	0
119	Ⅲ-0415	平成17年10月14日	第787号	後家屋敷	西津軽郡	鰺ケ沢町	大字舞戸町字後家屋敷	急傾斜地の崩壊	9	1	0
120	Ⅲ-0416	平成17年10月14日	第787号	三ツ沢2号	西津軽郡	鰺ケ沢町	大字舞戸町字三ツ沢	急傾斜地の崩壊	0	1	0
121	Ⅲ-0417	平成17年10月14日	第787号	東阿部野7号	西津軽郡	鰺ケ沢町	大字舞戸町字東阿部野	急傾斜地の崩壊	0	1	0
122	Ⅲ-0418	平成17年10月14日	第787号	東阿部野6号	西津軽郡	鰺ケ沢町	大字舞戸町字東阿部野	急傾斜地の崩壊	0	1	0
123	Ⅲ-0419	平成17年10月14日	第787号	東阿部野5号	西津軽郡	鰺ケ沢町	大字舞戸町字東阿部野	急傾斜地の崩壊	0	1	0
124	Ⅲ-0420	平成17年10月14日	第787号	西松島3号	西津軽郡	鰺ケ沢町	大字舞戸町字西松島	急傾斜地の崩壊	0	1	0
125	Ⅲ-0421	平成17年10月14日	第787号	小夜1号	西津軽郡	鰺ケ沢町	大字舞戸町字小夜	急傾斜地の崩壊	0	1	0
126	Ⅲ-0422	平成17年10月14日	第787号	小夜2号	西津軽郡	鰺ケ沢町	大字舞戸町字小夜	急傾斜地の崩壊	0	1	0
127	Ⅲ-0423	平成17年10月14日	第787号	大和田4号	西津軽郡	鰺ケ沢町	大字赤石町字大和田	急傾斜地の崩壊	0	1	0
128	Ⅲ-0424	平成17年10月14日	第787号	大和田3号	西津軽郡	鰺ケ沢町	大字赤石町字大和田	急傾斜地の崩壊	0	1	0
129	Ⅲ-0425	平成17年10月14日	第787号	山岸2号	西津軽郡	鰺ケ沢町	大字赤石町字山岸	急傾斜地の崩壊	0	1	0
130	Ⅲ-0426	平成17年10月14日	第787号	山岸1号	西津軽郡	鰺ケ沢町	大字赤石町字山岸	急傾斜地の崩壊	0	1	0
131	人Ⅱ-0169	平成17年10月14日	第787号	東阿部野4号	西津軽郡	鰺ケ沢町	大字舞戸町字東阿部野	急傾斜地の崩壊	2	1	0
132	人Ⅱ-0170	平成17年10月14日	第787号	三ツ沢1号	西津軽郡	鰺ケ沢町	大字舞戸町字三ツ沢	急傾斜地の崩壊	1	1	1
133	砂-52	平成23年3月22日	第262号	小森	西津軽郡	鰺ケ沢町	大字小森町字野田	地滑り	16	2	−
134	砂-53	平成23年3月22日	第262号	大然	西津軽郡	鰺ケ沢町	大字一ツ森町字上大谷	地滑り	0	2	−
135	砂-54	平成23年3月22日	第262号	大然２号	西津軽郡	鰺ケ沢町	大字一ツ森町字湯湧淵	地滑り	0	2	−
136	砂-55	平成23年3月22日	第262号	大然３号	西津軽郡	鰺ケ沢町	大字一ツ森町字大谷	地滑り	3	2	−
137	農-27	平成23年3月22日	第262号	南浮田	西津軽郡	鰺ケ沢町	大字南浮田町字東田大堤ノ沢	地滑り	0	2	−
138	農-28	平成23年3月22日	第262号	種里	西津軽郡	鰺ケ沢町	大字種里町字有原	地滑り	56	2	−
139	農-30	平成23年3月22日	第262号	白沢	西津軽郡	鰺ケ沢町	大字芦萢町字下雲母坂	地滑り	28	2	−
140	農-31	平成23年3月22日	第262号	一本杉	西津軽郡	鰺ケ沢町	大字芦萢町字鹿子石	地滑り	12	2	−
141	農-32	平成23年3月22日	第262号	細ヶ平	西津軽郡	鰺ケ沢町	大字深谷町字細ヶ平野山	地滑り	17	2	−
142	林321-G0002	平成23年3月22日	第262号	南金沢	西津軽郡	鰺ケ沢町	大字南金沢町字高根山	地滑り	62	2	−
143	林321-G0003	平成23年3月22日	第262号	一ツ森町	西津軽郡	鰺ケ沢町	大字一ツ森町字上禿	地滑り	32	2	−
144	321-Ⅰ-004	平成26年3月14日	第188号	南一本杉沢	西津軽郡	鰺ケ沢町	大字芦萢町字鹿子石	土石流	2	2	0
145	321-Ⅰ-019	平成26年3月14日	第188号	脇の沢	西津軽郡	鰺ケ沢町	大字一ツ森町字上禿	土石流	5	2	0
146	321-Ⅰ-021	平成26年3月14日	第187号	下鬼袋沢	西津軽郡	鰺ケ沢町	大字鬼袋町字大柳	土石流	12	1	0
147	321-Ⅰ-022	平成26年3月14日	第187号	上鬼袋沢	西津軽郡	鰺ケ沢町	大字鬼袋町字大柳	土石流	4	1	0
148	Ⅰ-1033	平成26年3月14日	第187号	南浮田町	西津軽郡	鰺ケ沢町	大字南浮田町字米山	急傾斜地の崩壊	76	1	31
149	Ⅰ-1039	平成26年3月14日	第187号	館	西津軽郡	鰺ケ沢町	大字舞戸町字鷲見	急傾斜地の崩壊	18	1	2
150	Ⅰ-1046	平成26年3月14日	第187号	岩谷2号	西津軽郡	鰺ケ沢町	大字舞戸町字西阿部野	急傾斜地の崩壊	35	1	3
151	Ⅰ-1049	平成26年3月14日	第188号	本町1号	西津軽郡	鰺ケ沢町	大字舞戸町字小夜	急傾斜地の崩壊	32	2	1
152	Ⅰ-1051	平成26年3月14日	第187号	本町3号	西津軽郡	鰺ケ沢町	大字本町	急傾斜地の崩壊	6	1	1
153	Ⅰ-1061	平成26年3月14日	第187号	砂山	西津軽郡	鰺ケ沢町	大字赤石町字砂山	急傾斜地の崩壊	20	1	2
154	Ⅰ-1063	平成26年3月14日	第187号	館前	西津軽郡	鰺ケ沢町	大字館前町字小津軽沢	急傾斜地の崩壊	13	1	5
155	Ⅰ-1066	平成26年3月14日	第187号	菅沼1号	西津軽郡	鰺ケ沢町	大字深谷町字菅沼	急傾斜地の崩壊	10	1	7
156	Ⅰ-1068	平成26年3月14日	第187号	小森	西津軽郡	鰺ケ沢町	大字小森町字野田	急傾斜地の崩壊	11	1	4

番号	危険箇所番号	公示年月日	告示番号	区域名	所在地			自然現象の種類	区域内の人家		
					郡・市	町・村	字		警戒区域	うち特別警戒区域	
									戸数	有:1 無:2	戸数
157	Ⅰ-1073	平成26年3月14日	第187号	姥袋2号	西津軽郡	鰺ケ沢町	大字姥袋町字霜坂熊ヶ沢	急傾斜地の崩壊	11	1	4
158	Ⅰ-1074	平成26年3月14日	第187号	牛島	西津軽郡	鰺ケ沢町	大字姥袋町字大磯	急傾斜地の崩壊	12	1	4
159	Ⅰ-17004	平成26年3月14日	第187号	菅沼3号	西津軽郡	鰺ケ沢町	深谷町字菅沼	急傾斜地の崩壊	0	1	0
160	Ⅱ-0839	平成26年3月14日	第187号	湯舟5号	西津軽郡	鰺ケ沢町	大字湯舟町字若山杢沢	急傾斜地の崩壊	3	1	0
161	Ⅱ-0868	平成26年3月14日	第187号	松代	西津軽郡	鰺ケ沢町	大字松代町字白沢	急傾斜地の崩壊	0	1	0
162	Ⅱ-17012	平成26年3月14日	第187号	船越	西津軽郡	鰺ケ沢町	浜横沢町字船越	急傾斜地の崩壊	1	1	0
163	323-Ⅰ-015	平成17年3月23日	第208号	北大間沢	西津軽郡	深浦町	大字横磯字下岡崎	土石流	21	2	−
164	323-Ⅰ-016	平成17年3月23日	第207号	南大間沢	西津軽郡	深浦町	大字横磯字下岡崎	土石流	28	2	0
165	323-Ⅰ-017	平成17年3月23日	第208号	船沢川	西津軽郡	深浦町	大字横磯字中岡崎	土石流	6	2	−
166	323-Ⅰ-018	平成17年3月23日	第208号	横磯川	西津軽郡	深浦町	大字横磯字中岡崎	土石流	8	2	−
167	323-Ⅰ-019	平成17年3月23日	第208号	上岡崎川	西津軽郡	深浦町	大字横磯字上岡崎	土石流	0	2	−
168	323-Ⅱ-007	平成17年3月23日	第207号	中岡崎沢	西津軽郡	深浦町	大字横磯字中岡崎	土石流	2	1	0
169	323-Ⅱ-008	平成17年3月23日	第208号	小福浦川	西津軽郡	深浦町	大字横磯字上岡崎	土石流	3	2	−
170	Ⅱ-0908	平成17年3月23日	第207号	下岡崎2号	西津軽郡	深浦町	大字横磯字下岡崎	急傾斜地の崩壊	1	1	0
171	Ⅱ-0909	平成17年3月23日	第207号	下岡崎3号	西津軽郡	深浦町	大字横磯字下岡崎	急傾斜地の崩壊	2	1	0
172	Ⅱ-0910	平成17年3月23日	第207号	小福浦1号	西津軽郡	深浦町	大字横磯字上岡崎	急傾斜地の崩壊	2	1	0
173	Ⅱ-0911	平成17年3月23日	第207号	小福浦2号	西津軽郡	深浦町	大字横磯字上岡崎	急傾斜地の崩壊	1	1	1
174	Ⅱ-0912	平成17年3月23日	第207号	小福浦3号	西津軽郡	深浦町	大字横磯字上岡崎	急傾斜地の崩壊	0	1	0
175	人Ⅰ-0165	平成17年3月23日	第207号	下岡崎1号	西津軽郡	深浦町	大字横磯字下岡崎	急傾斜地の崩壊	0	1	0
176	323-Ⅰ-001	平成17年9月20日	第742号	築棒沢	西津軽郡	深浦町	大字柳田字築棒沢	土石流	9	2	−
177	323-Ⅰ-002	平成17年9月20日	第741号	寺の沢	西津軽郡	深浦町	大字岩坂字湯野	土石流	7	1	4
178	323-Ⅰ-003	平成17年9月20日	第742号	南岩坂沢	西津軽郡	深浦町	大字岩坂字横塚	土石流	6	2	−
179	323-Ⅰ-004	平成17年9月20日	第742号	北大童子沢	西津軽郡	深浦町	大字岩坂字長谷野	土石流	9	2	−
180	323-Ⅰ-005	平成17年9月20日	第741号	北追立沢	西津軽郡	深浦町	大字北金ケ沢字塩見形	土石流	95	2	0
181	323-Ⅰ-006	平成17年9月20日	第741号	トモエ沢	西津軽郡	深浦町	大字北金ケ沢字塩見形	土石流	116	1	0
182	323-Ⅰ-007	平成17年9月20日	第742号	第二榊原沢	西津軽郡	深浦町	大字北金ケ沢字榊原	土石流	10	2	−
183	323-Ⅰ-008	平成17年9月20日	第742号	宿合沢	西津軽郡	深浦町	大字北金ケ沢字榊原	土石流	7	2	−
184	323-Ⅰ-009	平成17年9月20日	第742号	小沢	西津軽郡	深浦町	大字北金ケ沢字榊原上野	土石流	0	2	−
185	323-Ⅰ-010	平成17年9月20日	第741号	榊原沢	西津軽郡	深浦町	大字北金ケ沢字榊原上野	土石流	0	1	0
186	323-Ⅱ-001	平成17年9月20日	第742号	北岩坂沢	西津軽郡	深浦町	大字岩坂字長谷野	土石流	4	2	−
187	323-Ⅱ-002	平成17年9月20日	第742号	南大童子沢	西津軽郡	深浦町	大字岩坂字長谷野	土石流	2	2	−
188	323-Ⅱ-003	平成17年9月20日	第742号	長谷野沢	西津軽郡	深浦町	大字岩坂字長谷野	土石流	3	2	−
189	323-Ⅱ-004	平成17年9月20日	第742号	栃沢川	西津軽郡	深浦町	大字関字栃沢	土石流	1	2	−
190	323-Ⅱ-005	平成17年9月20日	第742号	深沢川	西津軽郡	深浦町	大字北金ケ沢字塩見形	土石流	77	2	−
191	323-Ⅱ-006	平成17年9月20日	第741号	塩見山平沢	西津軽郡	深浦町	大字追良瀬字塩見山平	土石流	0	1	0
192	Ⅰ-1075	平成17年9月20日	第741号	江沢	西津軽郡	深浦町	大字柳田字江沢	急傾斜地の崩壊	11	1	1
193	Ⅰ-1076	平成17年9月20日	第741号	大童子	西津軽郡	深浦町	大字岩坂字長谷野	急傾斜地の崩壊	23	1	1
194	Ⅰ-1077	平成17年9月20日	第741号	岩坂	西津軽郡	深浦町	大字岩坂字長谷野	急傾斜地の崩壊	4	1	3
195	Ⅰ-1078	平成17年9月20日	第741号	岩坂2号	西津軽郡	深浦町	大字岩坂字横塚	急傾斜地の崩壊	4	1	3
196	Ⅰ-1079	平成17年9月20日	第741号	塩見形	西津軽郡	深浦町	大字北金ケ沢字塩見形	急傾斜地の崩壊	57	1	5
197	Ⅰ-1080	平成17年9月20日	第741号	榊原	西津軽郡	深浦町	大字北金ケ沢字塩見形	急傾斜地の崩壊	24	1	0
198	Ⅰ-1081	平成17年9月20日	第741号	榊原3号	西津軽郡	深浦町	大字北金ケ沢字榊原	急傾斜地の崩壊	11	1	0
199	Ⅰ-1082	平成17年9月20日	第741号	千畳敷	西津軽郡	深浦町	大字北金ケ沢字榊原	急傾斜地の崩壊	4	1	0
200	Ⅰ-1083	平成17年9月20日	第741号	榊原2号	西津軽郡	深浦町	大字北金ケ沢字榊原	急傾斜地の崩壊	11	1	1
201	Ⅰ-1084	平成17年9月20日	第741号	田野沢3号	西津軽郡	深浦町	大字田野沢字小田沢	急傾斜地の崩壊	17	1	4
202	Ⅰ-1085	平成17年9月20日	第741号	田野沢5号	西津軽郡	深浦町	大字田野沢字成瀬	急傾斜地の崩壊	25	1	5
203	Ⅰ-1086	平成17年9月20日	第742号	田野沢4号	西津軽郡	深浦町	大字田野沢字成瀬	急傾斜地の崩壊	8	2	−
204	Ⅰ-1087	平成17年9月20日	第741号	田野沢1号	西津軽郡	深浦町	大字田野沢字汐干浜	急傾斜地の崩壊	17	1	0
205	Ⅰ-1088	平成17年9月20日	第741号	田野沢2号	西津軽郡	深浦町	大字田野沢字汐干浜	急傾斜地の崩壊	33	1	8
206	Ⅰ-1089	平成17年9月20日	第741号	成瀬	西津軽郡	深浦町	大字田野沢字成瀬	急傾斜地の崩壊	0	1	0
207	Ⅰ-1090	平成17年9月20日	第741号	貝良木	西津軽郡	深浦町	大字風合瀬字下砂子川	急傾斜地の崩壊	20	1	1
208	Ⅰ-1091	平成17年9月20日	第741号	中砂子川1号	西津軽郡	深浦町	大字風合瀬字中砂子川	急傾斜地の崩壊	6	1	0
209	Ⅰ-1092	平成17年9月20日	第741号	風合瀬	西津軽郡	深浦町	大字風合瀬字下砂子川	急傾斜地の崩壊	85	1	5

番号	危険箇所番号	公示年月日	告示番号	区域名	所在地			自然現象の種類	区域内の人家		
					郡・市	町・村	字		警戒区域	うち特別警戒区域	
									戸数	有:1 無:2	戸数
210	Ⅰ-1093	平成17年9月20日	第741号	下村	西津軽郡	深浦町	大字風合瀬字中砂子川	急傾斜地の崩壊	3	1	0
211	Ⅰ-1094	平成17年9月20日	第741号	驫木	西津軽郡	深浦町	大字驫木字亀ヶ崎	急傾斜地の崩壊	1	1	1
212	Ⅰ-1095	平成17年9月20日	第741号	塩見崎3号	西津軽郡	深浦町	大字追良瀬字塩見山平	急傾斜地の崩壊	7	1	2
213	Ⅰ-1096	平成17年9月20日	第741号	塩見崎	西津軽郡	深浦町	大字追良瀬字塩見山平	急傾斜地の崩壊	12	1	6
214	Ⅰ-1097	平成17年9月20日	第742号	塩見崎2号	西津軽郡	深浦町	大字追良瀬字塩見山平	急傾斜地の崩壊	5	2	−
215	Ⅰ-1098	平成17年9月20日	第741号	相野山	西津軽郡	深浦町	大字追良瀬字相野山	急傾斜地の崩壊	29	1	3
216	Ⅰ-1099	平成17年9月20日	第741号	広戸2号	西津軽郡	深浦町	大字広戸字高田中野	急傾斜地の崩壊	0	1	0
217	Ⅰ-1100	平成17年9月20日	第741号	広戸	西津軽郡	深浦町	大字広戸字母沢家岸	急傾斜地の崩壊	12	1	2
218	Ⅱ-0878	平成17年9月20日	第741号	桜田	西津軽郡	深浦町	大字柳田字桜田	急傾斜地の崩壊	0	1	0
219	Ⅱ-0879	平成17年9月20日	第741号	長谷野	西津軽郡	深浦町	大字岩坂字長谷野	急傾斜地の崩壊	2	1	2
220	Ⅱ-0880	平成17年9月20日	第741号	湯野	西津軽郡	深浦町	大字岩坂字湯野	急傾斜地の崩壊	2	1	0
221	Ⅱ-088 1	平成17年9月20日	第741号	栃沢2号	西津軽郡	深浦町	大字関字栃沢	急傾斜地の崩壊	3	1	0
222	Ⅱ-0882	平成17年9月20日	第741号	塩見形2号	西津軽郡	深浦町	大字北金ケ沢字塩見形	急傾斜地の崩壊	2	1	2
223	Ⅱ-0883	平成17年9月20日	第741号	榊原4号	西津軽郡	深浦町	大字北金ケ沢字榊原	急傾斜地の崩壊	1	1	1
224	Ⅱ-0884	平成17年9月20日	第741号	大磯	西津軽郡	深浦町	大字風合瀬字大磯	急傾斜地の崩壊	2	1	1
225	Ⅱ-0885	平成17年9月20日	第741号	上晴山	西津軽郡	深浦町	大字風合瀬字大磯	急傾斜地の崩壊	1	1	0
226	Ⅱ-0886	平成17年9月20日	第741号	中砂子川2号	西津軽郡	深浦町	大字風合瀬字中砂子川	急傾斜地の崩壊	1	1	0
227	Ⅱ-0887	平成17年9月20日	第741号	風合瀬3号	西津軽郡	深浦町	大字風合瀬字中砂子川	急傾斜地の崩壊	1	1	1
228	Ⅱ-0888	平成17年9月20日	第741号	風合瀬4号	西津軽郡	深浦町	大字風合瀬字中砂子川	急傾斜地の崩壊	1	1	1
229	Ⅱ-0889	平成17年9月20日	第741号	三浦1号	西津軽郡	深浦町	大字驫木字三浦	急傾斜地の崩壊	1	1	1
230	Ⅱ-0890	平成17年9月20日	第741号	三浦2号	西津軽郡	深浦町	大字驫木字三浦	急傾斜地の崩壊	1	1	1
231	Ⅱ-0891	平成17年9月20日	第741号	扇田	西津軽郡	深浦町	大字驫木字扇田	急傾斜地の崩壊	1	1	0
232	Ⅱ-0892	平成17年9月20日	第741号	津山1号	西津軽郡	深浦町	大字驫木字津山	急傾斜地の崩壊	2	1	1
233	Ⅱ-0893	平成17年9月20日	第741号	津山2号	西津軽郡	深浦町	大字驫木字津山	急傾斜地の崩壊	2	1	0
234	Ⅱ-0894	平成17年9月20日	第741号	亀ヶ崎	西津軽郡	深浦町	大字驫木字亀ヶ崎	急傾斜地の崩壊	1	1	1
235	Ⅱ-0897	平成17年9月20日	第741号	塩見山平	西津軽郡	深浦町	大字追良瀬字塩見山平	急傾斜地の崩壊	2	1	1
236	Ⅱ-0898	平成17年9月20日	第741号	広戸3号	西津軽郡	深浦町	大字広戸字母沢家岸	急傾斜地の崩壊	6	1	0
237	Ⅱ-0899	平成17年9月20日	第741号	山崎高田	西津軽郡	深浦町	大字広戸字山崎高田	急傾斜地の崩壊	1	1	1
238	人Ⅰ-0159	平成17年9月20日	第741号	栃沢1号	西津軽郡	深浦町	大字関字栃沢	急傾斜地の崩壊	0	1	0
239	人Ⅰ-0160	平成17年9月20日	第741号	榊原上野	西津軽郡	深浦町	大字北金ケ沢字榊原上野	急傾斜地の崩壊	0	1	0
240	人Ⅰ-0161	平成17年9月20日	第741号	風合瀬2号	西津軽郡	深浦町	大字風合瀬字下砂子川	急傾斜地の崩壊	1	1	1
241	人Ⅰ-0162	平成17年9月20日	第741号	上砂子川	西津軽郡	深浦町	大字風合瀬字上砂子川	急傾斜地の崩壊	1	1	1
242	人Ⅱ-0172	平成17年9月20日	第741号	横塚	西津軽郡	深浦町	大字岩坂字横塚	急傾斜地の崩壊	1	1	1
243	人Ⅱ-0173	平成17年9月20日	第741号	風合瀬5号	西津軽郡	深浦町	大字風合瀬字砂子川	急傾斜地の崩壊	3	1	1
244	人Ⅱ-0174	平成17年9月20日	第741号	津山3号	西津軽郡	深浦町	大字驫木字津山	急傾斜地の崩壊	3	1	0
245	323-Ⅰ-011	平成17年10月14日	第787号	大山下沢	西津軽郡	深浦町	大字追良瀬字初瀬山草分	土石流	12	1	0
246	323-Ⅰ-012	平成17年10月14日	第787号	大山中沢	西津軽郡	深浦町	大字追良瀬字初瀬山上川原	土石流	15	1	0
247	323-Ⅰ-013	平成17年10月14日	第788号	堤沢	西津軽郡	深浦町	大字深浦字苗代沢	土石流	30	2	−
248	323-Ⅰ-014	平成17年10月14日	第788号	元城沢	西津軽郡	深浦町	大字深浦字元城	土石流	21	2	−
249	323-Ⅰ-020	平成17年10月14日	第788号	西新井田沢	西津軽郡	深浦町	大字舮作字清滝	土石流	41	2	−
250	323-Ⅰ-021	平成17年10月14日	第787号	東新井田沢	西津軽郡	深浦町	大字舮作字下清滝	土石流	52	1	0
251	323-Ⅰ-022	平成17年10月14日	第787号	ながさの沢	西津軽郡	深浦町	大字舮作字鍋石	土石流	0	1	0
252	Ⅰ-1101	平成17年10月14日	第787号	家野上	西津軽郡	深浦町	大字広戸字家野上	急傾斜地の崩壊	0	1	0
253	Ⅰ-1102	平成17年10月14日	第787号	吾妻沢1号	西津軽郡	深浦町	大字深浦字吾妻沢	急傾斜地の崩壊	1	1	1
254	Ⅰ-1103	平成17年10月14日	第787号	苗代沢2号	西津軽郡	深浦町	大字深浦字蓙野	急傾斜地の崩壊	10	1	1
255	Ⅰ-1104	平成17年10月14日	第787号	蓙野	西津軽郡	深浦町	大字深浦字蓙野	急傾斜地の崩壊	53	1	7
256	Ⅰ-1105	平成17年10月14日	第787号	千年坂	西津軽郡	深浦町	大字深浦字苗代沢	急傾斜地の崩壊	12	1	1
257	Ⅰ-1106	平成17年10月14日	第787号	苗代沢	西津軽郡	深浦町	大字深浦字苗代沢	急傾斜地の崩壊	54	1	5
258	Ⅰ-1107	平成17年10月14日	第787号	新坂	西津軽郡	深浦町	大字深浦字岡町	急傾斜地の崩壊	14	1	9
259	Ⅰ-1108	平成17年10月14日	第787号	万年坂	西津軽郡	深浦町	大字深浦字浜町	急傾斜地の崩壊	14	1	2
260	Ⅰ-1109	平成17年10月14日	第787号	浜町2号	西津軽郡	深浦町	大字深浦字浜町	急傾斜地の崩壊	37	1	5
261	Ⅰ-1110	平成17年10月14日	第787号	中沢	西津軽郡	深浦町	大字深浦字中沢	急傾斜地の崩壊	62	1	26
262	Ⅰ-1111	平成17年10月14日	第787号	中沢3号	西津軽郡	深浦町	大字深浦字中沢	急傾斜地の崩壊	0	1	0

番号	危険箇所番号	公示年月日	告示番号	区域名	所在地			自然現象の種類	区域内の人家		
					郡・市	町・村	字		警戒区域	うち特別警戒区域	
									戸数	有:1 無:2	戸数
263	Ⅰ-1112	平成17年10月14日	第787号	中沢4号	西津軽郡	深浦町	大字深浦字中沢	急傾斜地の崩壊	19	1	0
264	Ⅰ-1113	平成17年10月14日	第787号	中沢2号	西津軽郡	深浦町	大字深浦字中沢	急傾斜地の崩壊	17	1	1
265	Ⅰ-1114	平成17年10月14日	第787号	浜町1号	西津軽郡	深浦町	大字深浦字浜町	急傾斜地の崩壊	32	1	10
266	Ⅰ-1115	平成17年10月14日	第787号	川原町	西津軽郡	深浦町	大字深浦字浜町	急傾斜地の崩壊	15	1	2
267	Ⅰ-1116	平成17年10月14日	第787号	元城	西津軽郡	深浦町	大字深浦字元城	急傾斜地の崩壊	42	1	15
268	Ⅰ-1117	平成17年10月14日	第787号	元深浦1号	西津軽郡	深浦町	大字深浦字元深浦	急傾斜地の崩壊	7	1	0
269	Ⅰ-1118	平成17年10月14日	第787号	元深浦2号	西津軽郡	深浦町	大字深浦字元深浦	急傾斜地の崩壊	3	1	1
270	Ⅰ-1119	平成17年10月14日	第787号	崎の町	西津軽郡	深浦町	大字深浦字元深浦	急傾斜地の崩壊	15	1	7
271	Ⅰ-1120	平成17年10月14日	第787号	岡崎2号	西津軽郡	深浦町	大字深浦字岡崎	急傾斜地の崩壊	27	1	1
272	Ⅰ-1121	平成17年10月14日	第787号	岡崎1号	西津軽郡	深浦町	大字深浦字岡崎	急傾斜地の崩壊	46	1	1
273	Ⅰ-1122	平成17年10月14日	第787号	弁天島	西津軽郡	深浦町	大字深浦字岡崎	急傾斜地の崩壊	0	1	0
274	Ⅰ-1123	平成17年10月14日	第787号	岡崎3号	西津軽郡	深浦町	大字深浦字岡崎	急傾斜地の崩壊	3	1	1
275	Ⅰ-1124	平成17年10月14日	第787号	舮作	西津軽郡	深浦町	大字舮作字清滝	急傾斜地の崩壊	1	1	0
276	Ⅱ-0895	平成17年10月14日	第787号	大山2号	西津軽郡	深浦町	大字追良瀬字初瀬山草分	急傾斜地の崩壊	1	1	0
277	Ⅱ-0896	平成17年10月14日	第787号	大山1号	西津軽郡	深浦町	大字追良瀬字初瀬山上川原	急傾斜地の崩壊	2	1	0
278	Ⅱ-0900	平成17年10月14日	第787号	吾妻沢2号	西津軽郡	深浦町	大字深浦字吾妻沢	急傾斜地の崩壊	2	1	2
279	Ⅱ-0901	平成17年10月14日	第787号	吾妻沢3号	西津軽郡	深浦町	大字深浦字吾妻沢	急傾斜地の崩壊	3	1	1
280	Ⅱ-0902	平成17年10月14日	第787号	吾妻沢4号	西津軽郡	深浦町	大字深浦字吾妻沢	急傾斜地の崩壊	1	1	0
281	Ⅱ-0903	平成17年10月14日	第787号	大林寺1号	西津軽郡	深浦町	大字上長慶平字大林寺	急傾斜地の崩壊	1	1	0
282	Ⅱ-0904	平成17年10月14日	第787号	大林寺2号	西津軽郡	深浦町	大字上長慶平字大林寺	急傾斜地の崩壊	1	1	0
283	Ⅱ-0905	平成17年10月14日	第787号	中沢5号	西津軽郡	深浦町	大字深浦字中沢	急傾斜地の崩壊	1	1	1
284	Ⅱ-0906	平成17年10月14日	第787号	元深浦3号	西津軽郡	深浦町	大字深浦字元深浦	急傾斜地の崩壊	1	1	0
285	Ⅱ-0907	平成17年10月14日	第787号	元深浦4号	西津軽郡	深浦町	大字深浦字元深浦	急傾斜地の崩壊	1	1	0
286	Ⅱ-0913	平成17年10月14日	第787号	上黄金崎	西津軽郡	深浦町	大字月屋字上黄金崎	急傾斜地の崩壊	1	1	0
287	人Ⅰ-0163	平成17年10月14日	第787号	尾上山	西津軽郡	深浦町	大字深浦字尾上山	急傾斜地の崩壊	5	1	2
288	人Ⅰ-0164	平成17年10月14日	第787号	寅平1号	西津軽郡	深浦町	大字深浦字寅平	急傾斜地の崩壊	0	1	0
289	人Ⅰ-0166	平成17年10月14日	第787号	下黄金崎	西津軽郡	深浦町	大字月屋字下黄金崎	急傾斜地の崩壊	0	1	0
290	人Ⅰ-0168	平成17年10月14日	第788号	上長慶平	西津軽郡	深浦町	大字上長慶平字芦萢	急傾斜地の崩壊	0	2	−
291	人Ⅱ-0175	平成17年10月14日	第787号	大林寺3号	西津軽郡	深浦町	大字上長慶平字大林寺	急傾斜地の崩壊	1	1	0
292	人Ⅱ-0176	平成17年10月14日	第787号	寅平2号	西津軽郡	深浦町	大字深浦字寅平	急傾斜地の崩壊	2	1	2
293	325-Ⅰ-001	平成19年2月26日	第124号	吉花沢	西津軽郡	深浦町	大字沢辺字吉花	土石流	26	1	0
294	325-Ⅰ-002	平成19年2月26日	第125号	玉坂川	西津軽郡	深浦町	大字岩崎字玉坂	土石流	12	2	−
295	325-Ⅰ-003	平成19年2月26日	第124号	ｷﾝｽｹﾉｻﾜ	西津軽郡	深浦町	大字松神字中浜松	土石流	12	1	0
296	325-Ⅰ-004	平成19年2月26日	第124号	合葉川	西津軽郡	深浦町	大字松神字上浜松	土石流	0	1	0
297	325-Ⅰ-005	平成19年2月26日	第124号	松神沢	西津軽郡	深浦町	大字松神字上浜松	土石流	16	1	3
298	325-Ⅰ-006	平成19年2月26日	第124号	筧沢２	西津軽郡	深浦町	大字大間越字筧	土石流	0	1	0
299	325-Ⅱ-001	平成19年2月26日	第124号	中松神沢	西津軽郡	深浦町	大字松神字中浜松	土石流	5	1	0
300	325-Ⅱ-002	平成19年2月26日	第125号	上松神沢	西津軽郡	深浦町	大字松神字上浜松	土石流	7	2	−
301	325-Ⅱ-003	平成19年2月26日	第125号	大浜沢	西津軽郡	深浦町	大字黒崎字大浜	土石流	9	2	−
302	325-Ⅱ-004	平成19年2月26日	第125号	白神川	西津軽郡	深浦町	大字大間越字白神浜	土石流	1	2	−
303	325-Ⅱ-005	平成19年2月26日	第124号	門沢川	西津軽郡	深浦町	大字大間越字宮崎浜	土石流	1	1	0
304	325-Ⅱ-006	平成19年2月26日	第124号	筧１	西津軽郡	深浦町	大字大間越字筧	土石流	0	1	0
305	325-Ⅱ-007	平成19年2月26日	第124号	筧２	西津軽郡	深浦町	大字大間越字筧	土石流	6	1	1
306	325-Ⅱ-008	平成19年2月26日	第124号	筧３	西津軽郡	深浦町	大字大間越字筧	土石流	5	1	2
307	Ⅰ-1125	平成19年2月26日	第124号	沢辺	西津軽郡	深浦町	大字沢辺字沢辺	急傾斜地の崩壊	34	1	1
308	Ⅰ-1126	平成19年2月26日	第124号	吉花	西津軽郡	深浦町	大字沢辺字吉花	急傾斜地の崩壊	3	1	0
309	Ⅰ-1127	平成19年2月26日	第124号	浜野	西津軽郡	深浦町	大字岩崎字浜野	急傾斜地の崩壊	19	1	6
310	Ⅰ-1128	平成19年2月26日	第124号	玉坂	西津軽郡	深浦町	大字岩崎字玉坂	急傾斜地の崩壊	42	1	15
311	Ⅰ-1129	平成19年2月26日	第124号	玉坂２号	西津軽郡	深浦町	大字岩崎字玉坂	急傾斜地の崩壊	12	1	2
312	Ⅰ-1130	平成19年2月26日	第124号	脇ノ沢	西津軽郡	深浦町	大字岩崎字脇ノ沢	急傾斜地の崩壊	68	1	26
313	Ⅰ-1131	平成19年2月26日	第124号	松原２号	西津軽郡	深浦町	大字岩崎字松原	急傾斜地の崩壊	12	1	4
314	Ⅰ-1132	平成19年2月26日	第124号	松原	西津軽郡	深浦町	大字岩崎字松原	急傾斜地の崩壊	34	1	4
315	Ⅰ-1133	平成19年2月26日	第124号	久田	西津軽郡	深浦町	大字久田字桐ノ沢	急傾斜地の崩壊	4	1	0

番号	危険箇所番号	公示年月日	告示番号	区域名	所在地			自然現象の種類	区域内の人家		
					郡・市	町・村	字		警戒区域	うち特別警戒区域	
									戸数	有:1 無:2	戸数
316	Ⅰ-1134	平成19年2月26日	第124号	桐ノ沢	西津軽郡	深浦町	大字森山字嶋田	急傾斜地の崩壊	2	1	1
317	Ⅰ-1135	平成19年2月26日	第124号	松浦	西津軽郡	深浦町	大字森山字松浦	急傾斜地の崩壊	18	1	0
318	Ⅰ-1136	平成19年2月26日	第124号	森山１号	西津軽郡	深浦町	大字松神字下浜松	急傾斜地の崩壊	2	1	2
319	Ⅰ-1137	平成19年2月26日	第124号	森山２号	西津軽郡	深浦町	大字松神字下浜松	急傾斜地の崩壊	1	1	1
320	Ⅰ-1138	平成19年2月26日	第124号	下浜松	西津軽郡	深浦町	大字松神字下浜松	急傾斜地の崩壊	6	1	5
321	Ⅰ-1139	平成19年2月26日	第124号	十二湖１号	西津軽郡	深浦町	大字松神字松神山国有林	急傾斜地の崩壊	0	1	0
322	Ⅰ-1140	平成19年2月26日	第124号	十二湖２号	西津軽郡	深浦町	大字松神字松神山国有林	急傾斜地の崩壊	0	1	0
323	Ⅰ-1141	平成19年2月26日	第124号	十二湖３号	西津軽郡	深浦町	大字松神字松神山国有林	急傾斜地の崩壊	0	1	0
324	Ⅰ-1142	平成19年2月26日	第124号	下浜松２号	西津軽郡	深浦町	大字松神字中浜松	急傾斜地の崩壊	10	1	1
325	Ⅰ-1143	平成19年2月26日	第124号	中浜松	西津軽郡	深浦町	大字松神字中浜松	急傾斜地の崩壊	17	1	2
326	Ⅰ-1144	平成19年2月26日	第124号	中浜松２号	西津軽郡	深浦町	大字松神字中浜松	急傾斜地の崩壊	1	1	1
327	Ⅰ-1145	平成19年2月26日	第124号	浜松	西津軽郡	深浦町	大字松神字上浜松	急傾斜地の崩壊	13	1	1
328	Ⅰ-1146	平成19年2月26日	第124号	小峰１号	西津軽郡	深浦町	大字松神字上浜松	急傾斜地の崩壊	0	1	0
329	Ⅰ-1147	平成19年2月26日	第124号	小峰２号	西津軽郡	深浦町	大字松神字松神山国有林	急傾斜地の崩壊	0	1	0
330	Ⅰ-1148	平成19年2月26日	第124号	小峰３号	西津軽郡	深浦町	大字松神字松神山国有林	急傾斜地の崩壊	0	1	0
331	Ⅰ-1149	平成19年2月26日	第124号	小浜１号	西津軽郡	深浦町	大字黒崎字小浜	急傾斜地の崩壊	23	1	9
332	Ⅰ-1150	平成19年2月26日	第124号	大浜１号	西津軽郡	深浦町	大字黒崎字大浜	急傾斜地の崩壊	6	1	3
333	Ⅰ-1151	平成19年2月26日	第124号	宮崎浜	西津軽郡	深浦町	大字大間越字宮崎浜	急傾斜地の崩壊	57	1	26
334	Ⅰ-1152	平成19年2月26日	第124号	下小屋野	西津軽郡	深浦町	大字大間越字下小屋野	急傾斜地の崩壊	23	1	5
335	Ⅰ-1153	平成19年2月26日	第124号	上小屋野	西津軽郡	深浦町	大字大間越字上小屋野	急傾斜地の崩壊	11	1	0
336	Ⅰ-1154	平成19年2月26日	第124号	木蓮寺１号	西津軽郡	深浦町	大字大間越字筧	急傾斜地の崩壊	6	1	0
337	Ⅰ-17001	平成19年2月26日	第124号	玉坂４号	西津軽郡	深浦町	大字岩崎字玉坂	急傾斜地の崩壊	6	1	3
338	Ⅰ-17002	平成19年2月26日	第124号	松原５号	西津軽郡	深浦町	大字岩崎字松原	急傾斜地の崩壊	2	1	0
339	Ⅱ-0914	平成19年2月26日	第124号	吉花２号	西津軽郡	深浦町	大字沢辺字吉花	急傾斜地の崩壊	1	1	0
340	Ⅱ-0915	平成19年2月26日	第124号	浜野２号	西津軽郡	深浦町	大字岩崎字貝釜	急傾斜地の崩壊	2	1	0
341	Ⅱ-0916	平成19年2月26日	第124号	松原３号	西津軽郡	深浦町	大字岩崎字松原	急傾斜地の崩壊	1	1	1
342	Ⅱ-0917	平成19年2月26日	第124号	松原４号	西津軽郡	深浦町	大字岩崎字泥ノ沢	急傾斜地の崩壊	4	1	0
343	Ⅱ-0918	平成19年2月26日	第124号	森山３号	西津軽郡	深浦町	大字松神字下浜松	急傾斜地の崩壊	1	1	0
344	Ⅱ-0919	平成19年2月26日	第124号	森山４号	西津軽郡	深浦町	大字松神字下浜松	急傾斜地の崩壊	1	1	0
345	Ⅱ-0920	平成19年2月26日	第124号	小浜２号	西津軽郡	深浦町	大字黒崎字小浜	急傾斜地の崩壊	1	1	1
346	Ⅱ-0921	平成19年2月26日	第124号	大浜２号	西津軽郡	深浦町	大字黒崎字大浜	急傾斜地の崩壊	1	1	0
347	Ⅱ-0922	平成19年2月26日	第124号	宮崎浜２号	西津軽郡	深浦町	大字大間越字宮崎浜	急傾斜地の崩壊	2	1	1
348	Ⅱ-0923	平成19年2月26日	第124号	宮崎浜３号	西津軽郡	深浦町	大字大間越字宮崎浜	急傾斜地の崩壊	1	1	1
349	Ⅱ-0924	平成19年2月26日	第124号	筧１ゴウ	西津軽郡	深浦町	大字大間越字筧	急傾斜地の崩壊	0	1	0
350	Ⅱ-0925	平成19年2月26日	第124号	筧２ゴウ	西津軽郡	深浦町	大字大間越字筧	急傾斜地の崩壊	1	1	0
351	Ⅱ-0926	平成19年2月26日	第124号	筧３ゴウ	西津軽郡	深浦町	大字大間越字筧	急傾斜地の崩壊	1	1	0
352	Ⅱ-0927	平成19年2月26日	第124号	木蓮寺２号	西津軽郡	深浦町	大字大間越字筧	急傾斜地の崩壊	3	1	3
353	Ⅱ-0928	平成19年2月26日	第124号	木蓮寺３号	西津軽郡	深浦町	大字大間越字筧	急傾斜地の崩壊	0	1	0
354	Ⅱ-17001	平成19年2月26日	第124号	津山４号	西津軽郡	深浦町	大字驫木字津山	急傾斜地の崩壊	2	1	0
355	Ⅱ-17002	平成19年2月26日	第124号	浜野３号	西津軽郡	深浦町	大字岩崎字浜野	急傾斜地の崩壊	1	1	0
356	Ⅱ-17003	平成19年2月26日	第124号	浜野４号	西津軽郡	深浦町	大字岩崎字浜野	急傾斜地の崩壊	1	1	0
357	Ⅱ-17004	平成19年2月26日	第124号	玉坂３号	西津軽郡	深浦町	大字岩崎字玉坂	急傾斜地の崩壊	3	1	0
358	Ⅱ-17005	平成19年2月26日	第124号	松原６号	西津軽郡	深浦町	大字岩崎字松原	急傾斜地の崩壊	1	1	1
359	Ⅱ-17006	平成19年2月26日	第124号	平舘	西津軽郡	深浦町	大字岩崎字平舘	急傾斜地の崩壊	4	1	0
360	Ⅱ-17007	平成19年2月26日	第124号	下小屋野２号	西津軽郡	深浦町	大字大間越字下小屋野	急傾斜地の崩壊	1	1	1
361	Ⅱ-17008	平成19年2月26日	第124号	上小屋野２号	西津軽郡	深浦町	大字大間越字上小屋野	急傾斜地の崩壊	1	1	0
362	Ⅱ-17009	平成19年2月26日	第124号	筧４号	西津軽郡	深浦町	大字大間越字筧	急傾斜地の崩壊	1	1	1
363	砂-56	平成23年3月22日	第262号	関	西津軽郡	深浦町	大字関字栃沢	地滑り	3	2	－
364	砂-57	平成23年3月22日	第262号	石動	西津軽郡	深浦町	大字岩坂字谷田	地滑り	1	2	－
365	砂-60	平成23年3月22日	第262号	岩崎	西津軽郡	深浦町	大字岩崎字松原	地滑り	139	2	－
366	砂-61	平成23年3月22日	第262号	笹内川右岸	西津軽郡	深浦町	大字岩崎	地滑り	0	2	－
367	砂-63	平成23年3月22日	第262号	大間	西津軽郡	深浦町	大字深浦字岡崎大間	地滑り	0	2	－
368	林323-G0001	平成23年3月22日	第262号	芦菟	西津軽郡	深浦町	大字上長慶平字芦菟	地滑り	26	2	－

番号	危険箇所番号	公示年月日	告示番号	区域名	所在地			自然現象の種類	区域内の人家		
					郡・市	町・村	字		警戒区域	うち特別警戒区域	
									戸数	有:1 無:2	戸数
369	林323-G0002	平成23年3月22日	第262号	大山	西津軽郡	深浦町	大字追良瀬字広野	地滑り	70	2	−
370	林323-G0003	平成23年3月22日	第262号	津軽平	西津軽郡	深浦町	大字長慶平字津軽平	地滑り	7	2	−
371	林323-G0004	平成23年3月22日	第262号	大林寺	西津軽郡	深浦町	大字上長慶平字大林寺	地滑り	2	2	−
372	Ⅱ-17013	平成26年3月14日	第191号	小浜３号	西津軽郡	深浦町	大字黒崎字大浜	急傾斜地の崩壊	1	1	0

上北地域県民局地域整備部管内

番号	危険箇所番号	公示年月日	告示番号	区域名	所在地			自然現象の種類	区域内の人家		
					郡・市	町・村	字		警戒区域	うち特別警戒区域	
									戸数	有:1 無:2	戸数
1	404-Ⅰ-001	平成20年4月16日	第354号	上川目沢	十和田市		大字奥瀬字上通	土石流	17	2	−
2	404-Ⅰ-002	平成20年4月16日	第353号	東焼山沢	十和田市		大字奥瀬字栃久保	土石流	2	1	0
3	404-Ⅰ-003	平成20年4月16日	第353号	焼山沢	十和田市		大字奥瀬字栃久保	土石流	0	1	0
4	404-Ⅰ-004	平成20年4月16日	第353号	南焼山沢	十和田市		大字奥瀬字栃久保	土石流	0	1	0
5	404-Ⅰ-005	平成20年4月16日	第353号	北宇樽部沢	十和田市		大字奥瀬字十和田	土石流	0	1	0
6	404-Ⅰ-006	平成20年4月16日	第353号	中宇樽部沢	十和田市		大字奥瀬字十和田	土石流	5	1	0
7	404-Ⅰ-007	平成20年4月16日	第353号	東湖北沢	十和田市		大字奥瀬字十和田	土石流	14	1	2
8	404-Ⅰ-008	平成20年4月16日	第353号	東湖南沢	十和田市		大字奥瀬字十和田	土石流	0	1	0
9	404-Ⅰ-009	平成20年4月16日	第353号	休屋沢	十和田市		大字奥瀬字十和田	土石流	23	1	3
10	404-Ⅰ-010	平成20年4月16日	第353号	北子ノ口沢	十和田市		大字奥瀬字奥瀬尻辺山国有林	土石流	0	1	0
11	404-Ⅰ-011	平成20年4月16日	第353号	子ノ口沢	十和田市		大字奥瀬字十和田	土石流	2	1	0
12	404-Ⅰ-013	平成20年4月16日	第353号	猿倉南沢	十和田市		大字奥瀬字猿倉	土石流	0	1	0
13	404-Ⅰ-014	平成20年4月16日	第353号	谷地沢	十和田市		大字法量字法量谷地国有林	土石流	0	1	0
14	404-Ⅰ-015	平成20年4月16日	第354号	上十和田沢	十和田市		大字法量字焼山	土石流	8	2	−
15	404-Ⅰ-016	平成20年4月16日	第353号	中十和田沢	十和田市		大字法量字焼山	土石流	44	1	0
16	404-Ⅰ-017	平成20年4月16日	第353号	下十和田沢	十和田市		大字法量字焼山	土石流	5	1	0
17	404-Ⅰ-018	平成20年4月16日	第354号	上焼山温泉沢	十和田市		大字法量字焼山	土石流	9	2	−
18	404-Ⅰ-019	平成20年4月16日	第354号	下焼山温泉沢	十和田市		大字法量字焼山	土石流	20	2	−
19	404-Ⅰ-020	平成20年4月16日	第354号	東十和田沢	十和田市		大字法量字焼山	土石流	26	2	−
20	404-Ⅰ-021	平成20年4月16日	第353号	タカマタ沢	十和田市		大字法量字焼山	土石流	7	1	0
21	404-Ⅰ-023	平成20年4月16日	第353号	西山屋沢	十和田市		大字法量字鳥谷附	土石流	4	1	0
22	404-Ⅰ-024	平成20年4月16日	第353号	下山屋沢	十和田市		大字法量字山屋	土石流	5	1	0
23	404-Ⅰ-025	平成20年4月16日	第353号	東山屋沢	十和田市		大字法量字山屋	土石流	2	1	0
24	404-Ⅰ-026	平成20年4月16日	第354号	中里沢	十和田市		大字法量字中里	土石流	4	2	−
25	404-Ⅰ-027	平成20年4月16日	第354号	東中里沢	十和田市		大字法量字中里	土石流	4	2	−
26	404-Ⅰ-028	平成20年4月16日	第354号	蓬畑沢	十和田市		大字法量字蓬畑	土石流	3	2	−
27	404-Ⅱ-001-1	平成20年4月16日	第353号	東道交沢-1	十和田市		大字奥瀬字北向	土石流	2	1	0
	404-Ⅱ-001-2	平成20年4月16日	第353号	東道交沢-2	十和田市		大字奥瀬字北向	土石流	2	1	0
28	404-Ⅱ-002	平成20年4月16日	第354号	道交下沢	十和田市		大字奥瀬字赤石	土石流	6	2	−
29	404-Ⅱ-003	平成20年4月16日	第354号	栃久保沢	十和田市		大字奥瀬字栃久保	土石流	4	2	−
30	404-Ⅱ-004	平成20年4月16日	第353号	西十和田沢	十和田市		大字法量字焼山	土石流	0	1	0
31	404-Ⅱ-005	平成20年4月16日	第353号	北十和田沢	十和田市		大字法量字焼山	土石流	0	1	0
32	404-Ⅱ-006	平成20年4月16日	第354号	渕沢	十和田市		大字法量字渕瀬	土石流	0	2	−
33	404-Ⅱ-007	平成20年4月16日	第354号	オモ沢	十和田市		大字法量字尻貝下	土石流	1	2	−
34	404-Ⅱ-008	平成20年4月16日	第353号	漆畑沢	十和田市		大字法量字漆畑	土石流	0	1	0
35	Ⅰ-0783	平成20年4月16日	第353号	倉手２号	十和田市		大字三本木字倉手	急傾斜地の崩壊	0	1	0
36	Ⅰ-0784	平成20年4月16日	第353号	新田	十和田市		大字法量字新田	急傾斜地の崩壊	3	1	1
37	Ⅰ-0785	平成20年4月16日	第353号	中里	十和田市		大字法量字中里	急傾斜地の崩壊	8	1	2
38	Ⅰ-0786	平成20年4月16日	第353号	家ノ前	十和田市		大字法量字家ノ前	急傾斜地の崩壊	2	1	1
39	Ⅰ-0787	平成20年4月16日	第353号	山屋	十和田市		大字法量字山屋	急傾斜地の崩壊	4	1	0
40	Ⅰ-0788	平成20年4月16日	第353号	鳥谷附	十和田市		大字法量字鳥谷附	急傾斜地の崩壊	4	1	0
41	Ⅰ-0789	平成20年4月16日	第353号	大筋１号	十和田市		大字法量字大筋	急傾斜地の崩壊	3	1	0
42	Ⅰ-0790	平成20年4月16日	第353号	立石１号	十和田市		大字奥瀬字立石	急傾斜地の崩壊	4	1	2
43	Ⅰ-0791	平成20年4月16日	第353号	立石２号	十和田市		大字奥瀬字立石	急傾斜地の崩壊	7	1	0
44	Ⅰ-0792	平成20年4月16日	第353号	谷地１号	十和田市		大字法量字谷地	急傾斜地の崩壊	0	1	0
45	Ⅰ-0793	平成20年4月16日	第353号	焼山１号	十和田市		大字法量字焼山	急傾斜地の崩壊	0	1	0
46	Ⅰ-0794	平成20年4月16日	第353号	焼山２号	十和田市		大字法量字焼山	急傾斜地の崩壊	10	1	2
47	Ⅰ-0795	平成20年4月16日	第353号	焼山３号	十和田市		大字法量字焼山	急傾斜地の崩壊	0	1	0
48	Ⅰ-0796	平成20年4月16日	第353号	焼山４号	十和田市		大字法量字焼山	急傾斜地の崩壊	0	1	0
49	Ⅰ-0797	平成20年4月16日	第353号	焼山５号	十和田市		大字法量字焼山	急傾斜地の崩壊	0	1	0

番号	危険箇所番号	公示年月日	告示番号	区域名	所在地			自然現象の種類	区域内の人家		
					郡・市	町・村	字		警戒区域	うち特別警戒区域	
									戸数	有:1 無:2	戸数
50	Ⅰ-0798	平成20年4月16日	第353号	焼山６号	十和田市		大字法量字焼山	急傾斜地の崩壊	0	1	0
51	Ⅰ-0799	平成20年4月16日	第353号	焼山７号	十和田市		大字法量字焼山	急傾斜地の崩壊	1	1	0
52	Ⅰ-0800	平成20年4月16日	第353号	栃久保１号	十和田市		大字奥瀬字栃久保	急傾斜地の崩壊	1	1	1
53	Ⅰ-0801	平成20年4月16日	第353号	栃久保２号	十和田市		大字奥瀬字栃久保	急傾斜地の崩壊	1	1	0
54	Ⅰ-0802	平成20年4月16日	第353号	焼山９号	十和田市		大字法量字焼山	急傾斜地の崩壊	1	1	0
55	Ⅰ-0803	平成20年4月16日	第353号	焼山１０号	十和田市		大字法量字焼山	急傾斜地の崩壊	4	1	4
56	Ⅰ-0804	平成20年4月16日	第353号	栃久保５号	十和田市		大字奥瀬字栃久保	急傾斜地の崩壊	6	1	5
57	Ⅰ-0805	平成20年4月16日	第353号	栃久保６号	十和田市		大字奥瀬字栃久保	急傾斜地の崩壊	0	1	0
58	Ⅰ-0806	平成20年4月16日	第353号	栃久保７号	十和田市		大字奥瀬字栃久保	急傾斜地の崩壊	2	1	2
59	Ⅰ-0807	平成20年4月16日	第353号	栃久保８号	十和田市		大字奥瀬字栃久保	急傾斜地の崩壊	0	1	0
60	Ⅰ-0808	平成20年4月16日	第353号	蔦野湯	十和田市		大字奥瀬字蔦野湯	急傾斜地の崩壊	0	1	0
61	Ⅰ-0809	平成20年4月16日	第353号	谷地２号	十和田市		大字法量字谷地	急傾斜地の崩壊	0	1	0
62	Ⅰ-0810	平成20年4月16日	第353号	猿倉	十和田市		大字奥瀬字猿倉	急傾斜地の崩壊	0	1	0
63	Ⅰ-0811	平成20年4月16日	第353号	十和田１号	十和田市		大字奥瀬字十和田	急傾斜地の崩壊	3	1	2
64	Ⅰ-0812	平成20年4月16日	第353号	十和田２号	十和田市		大字奥瀬字十和田	急傾斜地の崩壊	2	1	1
65	Ⅰ-0813	平成20年4月16日	第353号	十和田３号	十和田市		大字奥瀬字奥瀬尻辺山国有林	急傾斜地の崩壊	0	1	0
66	Ⅰ-0814	平成20年4月16日	第353号	十和田４号	十和田市		大字奥瀬字十和田	急傾斜地の崩壊	0	1	0
67	Ⅰ-0815	平成20年4月16日	第353号	十和田５号	十和田市		大字奥瀬字十和田	急傾斜地の崩壊	8	1	5
68	Ⅰ-0816	平成20年4月16日	第353号	十和田６号	十和田市		大字奥瀬字十和田	急傾斜地の崩壊	6	1	1
69	Ⅰ-0817	平成20年4月16日	第353号	十和田７号	十和田市		大字奥瀬字十和田	急傾斜地の崩壊	1	1	0
70	Ⅱ-0637	平成20年4月16日	第353号	三日市	十和田市		大字沢田字三日市	急傾斜地の崩壊	1	1	0
71	Ⅱ-0638	平成20年4月16日	第353号	後平	十和田市		大字沢田字後平	急傾斜地の崩壊	0	1	0
72	Ⅱ-0639	平成20年4月16日	第353号	和野	十和田市		大字沢田字和野	急傾斜地の崩壊	2	1	1
73	Ⅱ-0640	平成20年4月16日	第353号	舘ノ下２号	十和田市		大字法量字舘ノ下	急傾斜地の崩壊	3	1	1
74	Ⅱ-0641	平成20年4月16日	第353号	舘ノ下１号	十和田市		大字法量字舘ノ下	急傾斜地の崩壊	1	1	1
75	Ⅱ-0642	平成20年4月16日	第353号	段ノ台	十和田市		大字法量字段ノ台	急傾斜地の崩壊	3	1	1
76	Ⅱ-0643	平成20年4月16日	第353号	上通	十和田市		大字奥瀬字上通	急傾斜地の崩壊	0	1	0
77	Ⅱ-0644	平成20年4月16日	第353号	北向	十和田市		大字奥瀬字北向	急傾斜地の崩壊	0	1	0
78	Ⅱ-0645	平成20年4月16日	第353号	大筋３号	十和田市		大字法量字大筋	急傾斜地の崩壊	2	1	0
79	Ⅱ-0646	平成20年4月16日	第353号	大筋２号	十和田市		大字法量字大筋	急傾斜地の崩壊	1	1	0
80	Ⅱ-0647	平成20年4月16日	第353号	立石４号	十和田市		大字奥瀬字立石	急傾斜地の崩壊	0	1	0
81	Ⅱ-0648	平成20年4月16日	第353号	有備	十和田市		大字法量字有備	急傾斜地の崩壊	2	1	0
82	Ⅱ-0649	平成20年4月16日	第353号	焼山８号	十和田市		大字法量字焼山	急傾斜地の崩壊	0	1	0
83	Ⅱ-0650	平成20年4月16日	第353号	十和田８号	十和田市		大字奥瀬字十和田	急傾斜地の崩壊	1	1	1
84	人Ⅰ-0127	平成20年4月16日	第353号	立石３号	十和田市		大字奥瀬字立石	急傾斜地の崩壊	0	1	0
85	206-Ⅰ-001	平成20年4月21日	第377号	中赤伏沢	十和田市		大字滝沢字赤伏	土石流	20	2	−
86	206-Ⅰ-002	平成20年4月21日	第377号	東赤伏沢	十和田市		大字滝沢字赤伏	土石流	17	2	−
87	206-Ⅰ-003	平成20年4月21日	第376号	西中渡沢	十和田市		大字滝沢字中渡	土石流	10	1	0
88	206-Ⅰ-006	平成20年4月21日	第376号	中村沢	十和田市		大字深持字大切川原	土石流	4	1	0
89	206-Ⅰ-007	平成20年4月21日	第377号	西深持沢	十和田市		大字深持字柏木	土石流	0	2	−
90	206-Ⅰ-008	平成20年4月21日	第376号	東深持沢	十和田市		大字深持字柏木	土石流	0	1	0
91	206-Ⅰ-009-1	平成20年4月21日	第376号	南熊ノ沢-1	十和田市		大字深持字梅家ノ下	土石流	2	1	0
	206-Ⅰ-009-2	平成20年4月21日	第376号	南熊ノ沢-2	十和田市		大字深持字梅家ノ下	土石流	3	1	0
92	206-Ⅱ-002	平成20年4月21日	第377号	川原沢	十和田市		大字滝沢字赤平	土石流	1	2	−
93	206-Ⅱ-003	平成20年4月21日	第376号	滝沢	十和田市		大字滝沢字上大沢	土石流	2	1	0
94	206-Ⅱ-004	平成20年4月21日	第377号	小林沢	十和田市		大字米田字小林	土石流	3	2	−
95	206-Ⅱ-005	平成20年4月21日	第376号	長下沢	十和田市		大字米田字長下	土石流	0	1	0
96	206-Ⅱ-006	平成20年4月21日	第377号	西石渡沢	十和田市		大字深持字梅山ノ下	土石流	0	2	−
97	206-Ⅱ-007	平成20年4月21日	第376号	東石渡沢	十和田市		大字深持字梅山ノ下	土石流	5	1	0
98	206-Ⅱ-008	平成20年4月21日	第377号	熊ノ沢	十和田市		大字深持字梅家ノ下	土石流	2	2	−
99	206-Ⅱ-009	平成20年4月21日	第376号	下熊ノ沢	十和田市		大字深持字梅家ノ下	土石流	2	1	0
100	206-Ⅱ-010	平成20年4月21日	第376号	東熊ノ沢	十和田市		大字深持字梅家ノ下	土石流	2	1	0
101	206-Ⅲ-001	平成20年4月21日	第376号	北如来堂沢	十和田市		大字深持字大川原	土石流	0	1	0

番号	危険箇所番号	公示年月日	告示番号	区域名	所在地			自然現象の種類	区域内の人家		
					郡・市	町・村	字		警戒区域	うち特別警戒区域	
									戸数	有:1 無:2	戸数
102	206-Ⅲ-002	平成20年4月21日	第376号	如来堂沢	十和田市		大字深持字大川原	土石流	0	1	0
103	206-Ⅲ-003	平成20年4月21日	第376号	南如来堂沢	十和田市		大字深持字大川原	土石流	1	1	0
104	206-Ⅲ-004	平成20年4月21日	第376号	北柏木沢	十和田市		大字深持字如来堂	土石流	0	1	0
105	206-Ⅲ-005	平成20年4月21日	第376号	南柏木沢	十和田市		大字深持字柏木	土石流	0	1	0
106	206-Ⅲ-006	平成20年4月21日	第376号	北熊ノ沢	十和田市		大字深持字柏木	土石流	0	1	0
107	206-Ⅲ-009	平成20年4月21日	第376号	後野沢	十和田市		大字洞内字後野	土石流	0	1	0
108	Ⅰ-0681	平成20年4月21日	第376号	妻ノ神	十和田市		大字洞内字妻ノ神	急傾斜地の崩壊	0	1	0
109	Ⅰ-0682	平成20年4月21日	第376号	菖蒲渡１号	十和田市		大字深持字糠森	急傾斜地の崩壊	1	1	1
110	Ⅰ-0683	平成20年4月21日	第376号	舟沢	十和田市		大字深持字舟沢	急傾斜地の崩壊	0	1	0
111	Ⅰ-0684	平成20年4月21日	第376号	梅家ノ下１号	十和田市		大字深持字梅家ノ下	急傾斜地の崩壊	4	1	1
112	Ⅰ-0685	平成20年4月21日	第376号	沼袋１号	十和田市		大字赤沼字沼袋	急傾斜地の崩壊	1	1	0
113	Ⅰ-0686	平成20年4月21日	第376号	赤沼	十和田市		大字赤沼字上川原	急傾斜地の崩壊	3	1	0
114	Ⅰ-0687	平成20年4月21日	第376号	白上１号	十和田市		大字相坂字白上	急傾斜地の崩壊	0	1	0
115	Ⅰ-0688	平成20年4月21日	第376号	上館	十和田市		大字切田字野月平	急傾斜地の崩壊	0	1	0
116	Ⅰ-0689	平成20年4月21日	第376号	万内１号	十和田市		大字米田字万内	急傾斜地の崩壊	3	1	2
117	Ⅰ-0690	平成20年4月21日	第376号	北野１号	十和田市		大字米田字北野	急傾斜地の崩壊	0	1	0
118	Ⅰ-0691	平成20年4月21日	第376号	高谷	十和田市		大字米田字加原	急傾斜地の崩壊	0	1	0
119	Ⅰ-0692	平成20年4月21日	第376号	向町１号	十和田市		大字米田字向町	急傾斜地の崩壊	1	1	0
120	Ⅰ-0693	平成20年4月21日	第376号	向町２号	十和田市		大字米田字向町	急傾斜地の崩壊	1	1	0
121	Ⅰ-0694	平成20年4月21日	第376号	野月	十和田市		大字米田字野月	急傾斜地の崩壊	1	1	0
122	Ⅰ-0695	平成20年4月21日	第376号	種原１号	十和田市		大字米田字種原	急傾斜地の崩壊	3	1	0
123	Ⅰ-0696	平成20年4月21日	第376号	川尻１号	十和田市		大字米田字川尻	急傾斜地の崩壊	3	1	0
124	Ⅰ-0697	平成20年4月21日	第376号	中屋敷１号	十和田市		大字切田字中屋敷	急傾斜地の崩壊	2	1	0
125	Ⅰ-0698	平成20年4月21日	第376号	川原１号	十和田市		大字滝沢字川原	急傾斜地の崩壊	0	1	0
126	Ⅰ-0699	平成20年4月21日	第376号	舘１号	十和田市		大字滝沢字舘	急傾斜地の崩壊	0	1	0
127	Ⅰ-0700	平成20年4月21日	第376号	舘２号	十和田市		大字滝沢字舘	急傾斜地の崩壊	0	1	0
128	Ⅰ-0701	平成20年4月21日	第376号	日向山１号	十和田市		大字滝沢字日向山	急傾斜地の崩壊	0	1	0
129	Ⅱ-0566	平成20年4月21日	第376号	立崎１号	十和田市		大字立崎字堤尻	急傾斜地の崩壊	1	1	0
130	Ⅱ-0567	平成20年4月21日	第376号	大沢田前田	十和田市		大字大沢田字前田	急傾斜地の崩壊	2	1	1
131	Ⅱ-0568	平成20年4月21日	第376号	沼田野	十和田市		大字洞内字沼田野	急傾斜地の崩壊	1	1	0
132	Ⅱ-0569	平成20年4月21日	第376号	洞内前田１号	十和田市		大字洞内字山崎	急傾斜地の崩壊	4	1	1
133	Ⅱ-0570	平成20年4月21日	第376号	林ノ道１号	十和田市		大字八斗沢字家ノ下	急傾斜地の崩壊	2	1	0
134	Ⅱ-0571	平成20年4月21日	第376号	後野	十和田市		大字洞内字後野	急傾斜地の崩壊	1	1	0
135	Ⅱ-0572	平成20年4月21日	第376号	豊良１号	十和田市		大字洞内字豊良	急傾斜地の崩壊	1	1	0
136	Ⅱ-0573	平成20年4月21日	第376号	大切川原	十和田市		大字深持字梅山ノ下	急傾斜地の崩壊	0	1	0
137	Ⅱ-0574	平成20年4月21日	第376号	梅家ノ下２号	十和田市		大字深持字梅家ノ下	急傾斜地の崩壊	0	1	0
138	Ⅱ-0575	平成20年4月21日	第376号	沢幅	十和田市		大字三本木字沢幅	急傾斜地の崩壊	2	1	1
139	Ⅱ-0576	平成20年4月21日	第376号	沼袋２号	十和田市		大字赤沼字沼袋	急傾斜地の崩壊	2	1	0
140	Ⅱ-0577	平成20年4月21日	第376号	明戸１号	十和田市		大字赤沼字明戸	急傾斜地の崩壊	0	1	0
141	Ⅱ-0578	平成20年4月21日	第376号	下川原１号	十和田市		大字赤沼字下川原	急傾斜地の崩壊	0	1	0
142	Ⅱ-0581	平成20年4月21日	第376号	白上３号	十和田市		大字相坂字白上	急傾斜地の崩壊	1	1	0
143	Ⅱ-0582	平成20年4月21日	第376号	小山家ノ上	十和田市		大字藤島字上平	急傾斜地の崩壊	2	1	0
144	Ⅱ-0583	平成20年4月21日	第376号	切田家ノ下	十和田市		大字切田字家ノ下	急傾斜地の崩壊	2	1	0
145	Ⅱ-0584	平成20年4月21日	第376号	山日向	十和田市		大字米田字山日向	急傾斜地の崩壊	1	1	1
146	Ⅱ-0585	平成20年4月21日	第376号	道ノ北	十和田市		大字滝沢字道ノ北	急傾斜地の崩壊	2	1	1
147	Ⅱ-0586	平成20年4月21日	第376号	向町３号	十和田市		大字米田字向町	急傾斜地の崩壊	0	1	0
148	Ⅱ-0587	平成20年4月21日	第376号	万内２号	十和田市		大字米田字万内	急傾斜地の崩壊	1	1	0
149	Ⅱ-0588	平成20年4月21日	第376号	万内３号	十和田市		大字米田字万内	急傾斜地の崩壊	1	1	1
150	Ⅱ-0589	平成20年4月21日	第376号	清瀬１号	十和田市		大字米田字清瀬	急傾斜地の崩壊	0	1	0
151	Ⅱ-0590	平成20年4月21日	第376号	清瀬２号	十和田市		大字米田字清瀬	急傾斜地の崩壊	1	1	1
152	Ⅱ-0591	平成20年4月21日	第376号	大不動１号	十和田市		大字大不動字大久保	急傾斜地の崩壊	1	1	1
153	Ⅱ-0592	平成20年4月21日	第376号	下川尻	十和田市		大字米田字下川尻	急傾斜地の崩壊	3	1	0
154	Ⅱ-0593	平成20年4月21日	第376号	平中１号	十和田市		大字米田字平中	急傾斜地の崩壊	0	1	0

番号	危険箇所番号	公示年月日	告示番号	区域名	所在地			自然現象の種類	区域内の人家		
					郡・市	町・村	字		警戒区域	うち特別警戒区域	
									戸数	有:1 無:2	戸数
155	Ⅱ-0594	平成20年4月21日	第376号	笊畑１号	十和田市		大字米田字笊畑	急傾斜地の崩壊	0	1	0
156	Ⅱ-0595	平成20年4月21日	第376号	大不動柏木２号	十和田市		大字大不動字柏木	急傾斜地の崩壊	1	1	0
157	Ⅱ-0596	平成20年4月21日	第376号	中屋敷２号	十和田市		大字切田字中屋敷	急傾斜地の崩壊	1	1	0
158	Ⅱ-0597	平成20年4月21日	第376号	大渡	十和田市		大字滝沢字大渡	急傾斜地の崩壊	1	1	1
159	Ⅱ-0599	平成20年4月21日	第376号	舘３号	十和田市		大字滝沢字坂ノ下タ	急傾斜地の崩壊	1	1	0
160	Ⅱ-0600	平成20年4月21日	第376号	日向山２号	十和田市		大字滝沢字日向山	急傾斜地の崩壊	1	1	1
161	Ⅱ-0601	平成20年4月21日	第376号	漆畑１号	十和田市		大字滝沢字漆畑	急傾斜地の崩壊	1	1	0
162	Ⅱ-15301	平成20年4月21日	第376号	蒼前堂２号	十和田市		大字伝法寺字蒼前堂	急傾斜地の崩壊	3	1	0
163	Ⅱ-15302	平成20年4月21日	第376号	下川原４号	十和田市		大字三本木字下川原	急傾斜地の崩壊	1	1	1
164	Ⅲ-0152	平成20年4月21日	第376号	下モ山	十和田市		大字大沢田字下モ山	急傾斜地の崩壊	1	1	0
165	Ⅲ-0153	平成20年4月21日	第376号	早坂１号	十和田市		大字大沢田字早坂	急傾斜地の崩壊	0	1	0
166	Ⅲ-0154	平成20年4月21日	第376号	早坂２号	十和田市		大字大沢田字早坂	急傾斜地の崩壊	0	1	0
167	Ⅲ-0155	平成20年4月21日	第376号	葉ノ木谷地２号	十和田市		大字大沢田字長根	急傾斜地の崩壊	0	1	0
168	Ⅲ-0156	平成20年4月21日	第376号	堤尻	十和田市		大字立崎字堤尻	急傾斜地の崩壊	0	1	0
169	Ⅲ-0157	平成20年4月21日	第376号	立崎２号	十和田市		大字立崎字堤尻	急傾斜地の崩壊	2	1	0
170	Ⅲ-0159	平成20年4月21日	第376号	大沢田３号	十和田市		大字大沢田字前田	急傾斜地の崩壊	0	1	0
171	Ⅲ-0161	平成20年4月21日	第376号	洞内前田３号	十和田市		大字洞内字山崎	急傾斜地の崩壊	1	1	0
172	Ⅲ-0164	平成20年4月21日	第376号	林ノ道３号	十和田市		大字八斗沢字家ノ下	急傾斜地の崩壊	0	1	0
173	Ⅲ-0170	平成20年4月21日	第376号	家ノ下６号	十和田市		大字八斗沢字家ノ下	急傾斜地の崩壊	0	1	0
174	Ⅲ-0171	平成20年4月21日	第376号	家ノ下７号	十和田市		大字八斗沢字家ノ下	急傾斜地の崩壊	2	1	0
175	Ⅲ-0172	平成20年4月21日	第376号	家ノ下８号	十和田市		大字相坂字高清水	急傾斜地の崩壊	0	1	0
176	Ⅲ-0174	平成20年4月21日	第376号	高清水２号	十和田市		大字相坂字高清水	急傾斜地の崩壊	1	1	0
177	Ⅲ-0175	平成20年4月21日	第376号	高清水３号	十和田市		大字相坂字高清水	急傾斜地の崩壊	0	1	0
178	Ⅲ-0178	平成20年4月21日	第376号	豊良４号	十和田市		大字洞内字下豊良	急傾斜地の崩壊	1	1	0
179	Ⅲ-0179	平成20年4月21日	第376号	豊良５号	十和田市		大字洞内字舘	急傾斜地の崩壊	0	1	0
180	Ⅲ-0182	平成20年4月21日	第376号	舘ノ下１号	十和田市		大字洞内字舘ノ下	急傾斜地の崩壊	0	1	0
181	Ⅲ-0183	平成20年4月21日	第376号	舘ノ下２号	十和田市		大字洞内字舘ノ下	急傾斜地の崩壊	0	1	0
182	Ⅲ-0184	平成20年4月21日	第376号	舘ノ下３号	十和田市		大字深持字菖蒲渡	急傾斜地の崩壊	1	1	1
183	Ⅲ-0185	平成20年4月21日	第376号	菖蒲渡２号	十和田市		大字深持字後平	急傾斜地の崩壊	1	1	0
184	Ⅲ-0187	平成20年4月21日	第376号	菖蒲渡４号	十和田市		大字深持字糠森	急傾斜地の崩壊	0	1	0
185	Ⅲ-0191	平成20年4月21日	第376号	如来堂１号	十和田市		大字深持字如来堂	急傾斜地の崩壊	1	1	0
186	Ⅲ-0195	平成20年4月21日	第376号	如来堂５号	十和田市		大字深持字梅山	急傾斜地の崩壊	0	1	0
187	Ⅲ-0197	平成20年4月21日	第376号	深持柏木２号	十和田市		大字深持字梅家ノ下	急傾斜地の崩壊	0	1	0
188	Ⅲ-0198	平成20年4月21日	第376号	倉手	十和田市		大字三本木字倉手	急傾斜地の崩壊	1	1	0
189	Ⅲ-0200	平成20年4月21日	第376号	佐井幅２号	十和田市		大字三本木字佐井幅	急傾斜地の崩壊	1	1	1
190	Ⅲ-0201	平成20年4月21日	第376号	上田川原	十和田市		大字赤沼字沼袋	急傾斜地の崩壊	0	1	0
191	Ⅲ-0202	平成20年4月21日	第376号	沼袋３号	十和田市		大字赤沼字沼袋	急傾斜地の崩壊	1	1	1
192	Ⅲ-0203	平成20年4月21日	第376号	沼袋４号	十和田市		大字赤沼字沼袋	急傾斜地の崩壊	1	1	0
193	Ⅲ-0204	平成20年4月21日	第376号	下平１号	十和田市		大字赤沼字沼袋	急傾斜地の崩壊	0	1	0
194	Ⅲ-0205	平成20年4月21日	第376号	下平２号	十和田市		大字赤沼字沼袋	急傾斜地の崩壊	0	1	0
195	Ⅲ-0206	平成20年4月21日	第376号	明戸２号	十和田市		大字赤沼字明戸	急傾斜地の崩壊	0	1	0
196	Ⅲ-0207	平成20年4月21日	第376号	和田表	十和田市		大字赤沼字和田表	急傾斜地の崩壊	3	1	1
197	Ⅲ-0210	平成20年4月21日	第376号	向切田２号	十和田市		大字相坂字白上	急傾斜地の崩壊	0	1	0
198	Ⅲ-0211	平成20年4月21日	第376号	向切田３号	十和田市		大字相坂字白上	急傾斜地の崩壊	0	1	0
199	Ⅲ-0213	平成20年4月21日	第376号	高見	十和田市		大字相坂字高見	急傾斜地の崩壊	3	1	0
200	Ⅲ-0216	平成20年4月21日	第376号	蒼前堂	十和田市		大字伝法寺字蒼前堂	急傾斜地の崩壊	2	1	0
201	Ⅲ-0223	平成20年4月21日	第376号	外ノ沢１号	十和田市		大字大不動字外ノ沢	急傾斜地の崩壊	0	1	0
202	Ⅲ-0225	平成20年4月21日	第376号	清瀬３号	十和田市		大字米田字清瀬	急傾斜地の崩壊	0	1	0
203	Ⅲ-0227	平成20年4月21日	第376号	上明戸	十和田市		大字大不動字上明戸	急傾斜地の崩壊	0	1	0
204	Ⅲ-0230	平成20年4月21日	第376号	笊畑３号	十和田市		大字米田字笊畑	急傾斜地の崩壊	0	1	0
205	Ⅲ-0231	平成20年4月21日	第376号	川尻２号	十和田市		大字米田字川尻	急傾斜地の崩壊	0	1	0
206	Ⅲ-0232	平成20年4月21日	第376号	川尻３号	十和田市		大字米田字川尻	急傾斜地の崩壊	0	1	0
207	Ⅲ-0233	平成20年4月21日	第376号	午房平	十和田市		大字米田字午房平	急傾斜地の崩壊	0	1	0

番号	危険箇所番号	公示年月日	告示番号	区域名	所在地			自然現象の種類	区域内の人家		
					郡・市	町・村	字		警戒区域	うち特別警戒区域	
									戸数	有:1 無:2	戸数
208	Ⅲ-0240	平成20年4月21日	第376号	長下３号	十和田市		大字米田字長下	急傾斜地の崩壊	0	1	0
209	Ⅲ-0242	平成20年4月21日	第376号	石倉	十和田市		大字米田字北野	急傾斜地の崩壊	0	1	0
210	Ⅲ-0247	平成20年4月21日	第376号	川原３号	十和田市		大字滝沢字川原	急傾斜地の崩壊	0	1	0
211	Ⅲ-0248	平成20年4月21日	第376号	赤平	十和田市		大字滝沢字赤平	急傾斜地の崩壊	0	1	0
212	人Ⅰ-0113	平成20年4月21日	第376号	筒谷１号	十和田市		大字大不動字山中	急傾斜地の崩壊	0	1	0
213	人Ⅰ-0114	平成20年4月21日	第376号	大不動柏木１号	十和田市		大字大不動字柏木	急傾斜地の崩壊	0	1	0
214	人Ⅱ-0094	平成20年4月21日	第376号	大下内	十和田市		大字大沢田字大下内	急傾斜地の崩壊	1	1	0
215	人Ⅱ-0095	平成20年4月21日	第376号	葉ノ木谷地１号	十和田市		大字大沢田字長根	急傾斜地の崩壊	1	1	0
216	人Ⅱ-0096	平成20年4月21日	第376号	大沢田２号	十和田市		大字大沢田字李平	急傾斜地の崩壊	2	1	1
217	人Ⅱ-0097	平成20年4月21日	第376号	万内４号	十和田市		大字米田字万内	急傾斜地の崩壊	0	1	0
218	人Ⅱ-0098	平成20年4月21日	第376号	北野２号	十和田市		大字米田字北野	急傾斜地の崩壊	0	1	0
219	人Ⅱ-0099	平成20年4月21日	第376号	種原２号	十和田市		大字米田字種原	急傾斜地の崩壊	0	1	0
220	人Ⅱ-0100	平成20年4月21日	第376号	長下１号	十和田市		大字米田字長下	急傾斜地の崩壊	1	1	0
221	人Ⅱ-0101	平成20年4月21日	第376号	川原２号	十和田市		大字滝沢字川原	急傾斜地の崩壊	1	1	0
222	人Ⅲ-0002	平成20年4月21日	第376号	有信山	十和田市		大字大沢田字有信山	急傾斜地の崩壊	0	1	0
223	人Ⅲ-0004	平成20年4月21日	第376号	盲沼	十和田市		大字伝法寺字盲沼	急傾斜地の崩壊	0	1	0
224	人Ⅲ-0006	平成20年4月21日	第376号	中渡	十和田市		大字滝沢字中渡	急傾斜地の崩壊	0	1	0
225	砂-43	平成23年3月11日	第225号	栃久保	十和田市		大字奥瀬字栃久保	地滑り	2	2	－
226	砂-44	平成23年3月11日	第225号	立石	十和田市		大字奥瀬字赤石	地滑り	4	2	－
227	404-Ⅰ-012	平成29年3月31日	第250号	西焼山沢	十和田市		大字奥瀬字栃久保	土石流	0	2	－
228	404-Ⅰ-022	平成29年3月31日	第250号	百目木沢	十和田市		大字法量字小倉川原	土石流	1	2	－
229	Ⅰ-0680	平成29年3月31日	第249号	大沢田１号	十和田市		大字大沢田字大沢田	急傾斜地の崩壊	8	1	2
230	Ⅱ-0579	平成29年3月31日	第249号	下川原２号	十和田市		大字赤沼字下川原	急傾斜地の崩壊	1	1	1
231	Ⅲ-0176	平成29年3月31日	第249号	豊良２号	十和田市		大字洞内字下豊良	急傾斜地の崩壊	0	1	0
232	Ⅲ-0177	平成29年3月31日	第249号	豊良３号	十和田市		大字洞内字坂本	急傾斜地の崩壊	0	1	0
233	Ⅲ-0239	平成29年3月31日	第249号	長下２号	十和田市		大字米田字長下	急傾斜地の崩壊	0	1	0
234	Ⅰ-0702	平成22年7月7日	第451号	早稲田１号	三沢市		大字三沢字早稲田	急傾斜地の崩壊	0	1	0
235	Ⅰ-0703	平成22年7月7日	第451号	淋代平１号	三沢市		大字三沢字淋代平	急傾斜地の崩壊	0	1	0
236	Ⅰ-0704	平成22年7月7日	第451号	花園町三丁目	三沢市		花園町三丁目	急傾斜地の崩壊	5	1	0
237	Ⅰ-0705	平成22年7月7日	第451号	新町四丁目１号	三沢市		新町四丁目	急傾斜地の崩壊	0	1	0
238	Ⅰ-0706	平成22年7月7日	第451号	新町四丁目２号	三沢市		新町四丁目	急傾斜地の崩壊	7	1	0
239	Ⅰ-0707	平成22年7月7日	第451号	新町二丁目1号	三沢市		新町二丁目	急傾斜地の崩壊	2	1	0
240	Ⅰ-0708	平成22年7月7日	第452号	新町	三沢市		新町二丁目	急傾斜地の崩壊	9	2	－
241	Ⅰ-0709	平成22年7月7日	第451号	猫又	三沢市		新町二丁目	急傾斜地の崩壊	17	1	3
242	Ⅰ-0710	平成22年7月7日	第451号	本町７号	三沢市		新町二丁目	急傾斜地の崩壊	34	1	1
243	Ⅰ-0711	平成22年7月7日	第451号	本町４号	三沢市		本町四丁目	急傾斜地の崩壊	9	1	2
244	Ⅰ-0712	平成22年7月7日	第451号	本町５号	三沢市		本町四丁目	急傾斜地の崩壊	6	1	2
245	Ⅰ-0713	平成22年7月7日	第451号	本町６号	三沢市		本町四丁目	急傾斜地の崩壊	16	1	0
246	Ⅰ-0714	平成22年7月7日	第451号	本町	三沢市		栄町一丁目	急傾斜地の崩壊	38	1	0
247	Ⅰ-0715	平成22年7月7日	第452号	栄町一丁目２号	三沢市		栄町一丁目	急傾斜地の崩壊	8	2	－
248	Ⅰ-0716	平成22年7月7日	第451号	栄町一丁目	三沢市		栄町一丁目	急傾斜地の崩壊	13	1	0
249	Ⅰ-0717	平成22年7月7日	第451号	栄町三丁目1号	三沢市		栄町三丁目	急傾斜地の崩壊	10	1	1
250	Ⅰ-0718	平成22年7月7日	第451号	栄町三丁目2号	三沢市		栄町三丁目	急傾斜地の崩壊	4	1	0
251	Ⅰ-0719	平成22年7月7日	第452号	本町２号	三沢市		大字古間木山	急傾斜地の崩壊	7	2	－
252	Ⅰ-0720	平成22年7月7日	第451号	本町３号	三沢市		大字古間木山	急傾斜地の崩壊	2	1	0
253	Ⅰ-0721	平成22年7月7日	第451号	古間木山１号	三沢市		大字古間木山	急傾斜地の崩壊	6	1	0
254	Ⅰ-0722	平成22年7月7日	第451号	古間木山２号	三沢市		大字古間木山	急傾斜地の崩壊	5	1	1
255	Ⅰ-0723	平成22年7月7日	第451号	古間木山	三沢市		大字古間木山	急傾斜地の崩壊	8	1	4
256	Ⅰ-0724	平成22年7月7日	第451号	古間木山１０号	三沢市		大字古間木山	急傾斜地の崩壊	4	1	2
257	Ⅰ-0725	平成22年7月7日	第451号	古間木山３号	三沢市		大字古間木山	急傾斜地の崩壊	1	1	0
258	Ⅰ-0726	平成22年7月7日	第451号	古間木山４号	三沢市		大字古間木山	急傾斜地の崩壊	5	1	4
259	Ⅰ-0727	平成22年7月7日	第451号	古間木	三沢市		古間木一丁目	急傾斜地の崩壊	5	1	0
260	Ⅰ-0728	平成22年7月7日	第451号	古間木一丁目１号	三沢市		古間木一丁目	急傾斜地の崩壊	3	1	0

番号	危険箇所番号	公示年月日	告示番号	区域名	所在地			自然現象の種類	区域内の人家		
					郡・市	町・村	字		警戒区域	うち特別警戒区域	
									戸数	有:1 無:2	戸数
261	Ⅰ-0729	平成22年7月7日	第451号	本町二丁目	三沢市		本町二丁目	急傾斜地の崩壊	5	1	5
262	Ⅰ-0730	平成22年7月7日	第451号	春日台二丁目1号	三沢市		春日台二丁目	急傾斜地の崩壊	6	1	2
263	Ⅰ-0731	平成22年7月7日	第452号	春日台二丁目2号	三沢市		春日台二丁目	急傾斜地の崩壊	2	2	−
264	Ⅰ-0732	平成22年7月7日	第452号	春日台二丁目3号	三沢市		春日台二丁目	急傾斜地の崩壊	2	2	−
265	Ⅰ-1177	平成22年7月7日	第451号	猫又1号	三沢市		大字三沢字猫又	急傾斜地の崩壊	4	1	3
266	Ⅱ-0602	平成22年7月7日	第451号	早稲田2号	三沢市		早稲田	急傾斜地の崩壊	2	1	1
267	Ⅱ-0604	平成22年7月7日	第451号	古間木一丁目2号	三沢市		古間木一丁目	急傾斜地の崩壊	2	1	1
268	Ⅱ-0605	平成22年7月7日	第451号	春日台一丁目	三沢市		春日台一丁目	急傾斜地の崩壊	0	1	0
269	Ⅱ-0606	平成22年7月7日	第451号	古間木山8号	三沢市		古間木山	急傾斜地の崩壊	6	1	0
270	Ⅱ-0607	平成22年7月7日	第451号	古間木山9号	三沢市		古間木山	急傾斜地の崩壊	2	1	2
271	Ⅲ-0251	平成22年7月7日	第451号	早稲田3号	三沢市		大字三沢字早稲田	急傾斜地の崩壊	12	1	8
272	Ⅲ-0252	平成22年7月7日	第451号	早稲田4号	三沢市		大字三沢字早稲田	急傾斜地の崩壊	0	1	0
273	Ⅲ-0253	平成22年7月7日	第451号	淋代平2号	三沢市		大字三沢字淋代平	急傾斜地の崩壊	0	1	0
274	Ⅲ-0254	平成22年7月7日	第451号	平畑1号	三沢市		大字三沢字平畑	急傾斜地の崩壊	0	1	0
275	Ⅲ-0257	平成22年7月7日	第451号	平畑4号	三沢市		大字三沢字平畑	急傾斜地の崩壊	0	1	0
276	Ⅲ-0258	平成22年7月7日	第451号	猫又5号	三沢市		大字三沢字猫又	急傾斜地の崩壊	1	1	0
277	Ⅲ-0259	平成22年7月7日	第451号	新町二丁目4号	三沢市		新町二丁目	急傾斜地の崩壊	3	1	0
278	Ⅲ-0260	平成22年7月7日	第451号	古間木一丁目3号	三沢市		古間木一丁目	急傾斜地の崩壊	0	1	0
279	人Ⅰ-0115	平成22年7月7日	第451号	花園町五丁目	三沢市		花園町五丁目	急傾斜地の崩壊	9	1	0
280	人Ⅰ-0116	平成22年7月7日	第451号	上久保四丁目1号	三沢市		上久保四丁目	急傾斜地の崩壊	11	1	0
281	人Ⅰ-0117	平成22年7月7日	第451号	上久保四丁目2号	三沢市		上久保四丁目	急傾斜地の崩壊	0	1	0
282	人Ⅰ-0118	平成22年7月7日	第451号	新町四丁目3号	三沢市		新町四丁目	急傾斜地の崩壊	6	1	0
283	人Ⅰ-0119	平成22年7月7日	第451号	古間木山5号	三沢市		字古間木山	急傾斜地の崩壊	6	1	1
284	人Ⅰ-0120	平成22年7月7日	第451号	古間木山6号	三沢市		字古間木山	急傾斜地の崩壊	10	1	0
285	人Ⅰ-0121	平成22年7月7日	第451号	古間木山7号	三沢市		字古間木山	急傾斜地の崩壊	3	1	0
286	人Ⅰ-0122	平成22年7月7日	第451号	春日台二丁目4号	三沢市		春日台二丁目	急傾斜地の崩壊	5	1	3
287	人Ⅰ-0123	平成22年7月7日	第451号	春日台二丁目5号	三沢市		春日台二丁目	急傾斜地の崩壊	6	1	3
288	人Ⅰ-0124	平成22年7月7日	第452号	古間木1号	三沢市		大字犬落瀬字古間木	急傾斜地の崩壊	0	2	−
289	人Ⅱ-0102	平成22年7月7日	第451号	猫又2号	三沢市		大字三沢字猫又	急傾斜地の崩壊	3	1	0
290	人Ⅱ-0103	平成22年7月7日	第451号	猫又3号	三沢市		大字三沢字猫又	急傾斜地の崩壊	2	1	0
291	人Ⅱ-0104	平成22年7月7日	第451号	猫又4号	三沢市		大字三沢字猫又	急傾斜地の崩壊	14	1	0
292	人Ⅱ-0105	平成22年7月7日	第451号	上久保四丁目3号	三沢市		上久保四丁目	急傾斜地の崩壊	1	1	0
293	人Ⅱ-0106	平成22年7月7日	第451号	新町二丁目3号	三沢市		新町二丁目	急傾斜地の崩壊	1	1	0
294	人Ⅲ-0008	平成22年7月7日	第451号	猫又6号	三沢市		大字三沢字猫又	急傾斜地の崩壊	0	1	0
295	人Ⅲ-0009	平成22年7月7日	第451号	猫又7号	三沢市		大字三沢字猫又	急傾斜地の崩壊	3	1	0
296	401-Ⅰ-002	平成19年10月29日	第749号	上袋沢	上北郡	野辺地町	字赤坂	土石流	5	2	−
297	401-Ⅰ-003	平成19年10月29日	第749号	下田沢	上北郡	野辺地町	字船橋	土石流	102	2	−
298	401-Ⅰ-004	平成19年10月29日	第749号	坊ノ塚沢	上北郡	野辺地町	字船橋	土石流	18	2	−
299	401-Ⅰ-005	平成19年10月29日	第748号	野辺地沢	上北郡	野辺地町	字地続山	土石流	0	1	0
300	401-Ⅰ-006	平成19年10月29日	第748号	馬門温泉南沢	上北郡	野辺地町	字湯沢	土石流	1	1	0
301	401-Ⅰ-007	平成19年10月29日	第748号	馬門温泉北沢	上北郡	野辺地町	字湯沢	土石流	1	1	0
302	401-Ⅱ-001	平成19年10月29日	第749号	太田新田沢	上北郡	野辺地町	字明前	土石流	9	2	−
303	401-Ⅱ-002	平成19年10月29日	第748号	戸田ノ沢	上北郡	野辺地町	字戸田ノ沢	土石流	5	1	0
304	Ⅰ-0733	平成19年10月29日	第749号	中渡	上北郡	野辺地町	字中渡	急傾斜地の崩壊	10	2	−
305	Ⅰ-0734	平成19年10月29日	第748号	馬門	上北郡	野辺地町	字家ノ上	急傾斜地の崩壊	30	1	5
306	Ⅰ-0735	平成19年10月29日	第749号	馬門2号	上北郡	野辺地町	字家ノ上	急傾斜地の崩壊	7	2	−
307	Ⅰ-0736	平成19年10月29日	第749号	浜掛	上北郡	野辺地町	字浜掛	急傾斜地の崩壊	4	2	−
308	Ⅰ-0737	平成19年10月29日	第748号	浜掛2号	上北郡	野辺地町	字浜掛	急傾斜地の崩壊	7	1	3
309	Ⅰ-0738	平成19年10月29日	第749号	浜町	上北郡	野辺地町	字米内沢	急傾斜地の崩壊	11	2	−
310	Ⅰ-0739	平成19年10月29日	第748号	米内沢	上北郡	野辺地町	字米内沢	急傾斜地の崩壊	6	1	3
311	Ⅰ-0740	平成19年10月29日	第748号	野辺地	上北郡	野辺地町	字田名部道	急傾斜地の崩壊	20	1	0
312	Ⅰ-0741	平成19年10月29日	第748号	田名部道1号	上北郡	野辺地町	字田名部道	急傾斜地の崩壊	3	1	0
313	Ⅰ-0742	平成19年10月29日	第748号	新町裏	上北郡	野辺地町	字新町裏	急傾斜地の崩壊	8	1	0

番号	危険箇所番号	公示年月日	告示番号	区域名	所在地			自然現象の種類	区域内の人家		
					郡・市	町・村	字		警戒区域	うち特別警戒区域	
									戸数	有:1 無:2	戸数
314	Ⅰ-0743	平成19年10月29日	第748号	野辺地２号	上北郡	野辺地町	字野辺地	急傾斜地の崩壊	1	1	1
315	Ⅰ-0744	平成19年10月29日	第748号	白岩１号	上北郡	野辺地町	字白岩	急傾斜地の崩壊	0	1	0
316	Ⅰ-0745	平成19年10月29日	第748号	寺ノ沢１号	上北郡	野辺地町	字寺ノ沢	急傾斜地の崩壊	4	1	3
317	Ⅰ-0746	平成19年10月29日	第748号	寺ノ沢２号	上北郡	野辺地町	字寺ノ沢	急傾斜地の崩壊	9	1	4
318	Ⅰ-0748	平成19年10月29日	第748号	雑吉沢	上北郡	野辺地町	字坊ノ塚	急傾斜地の崩壊	19	1	4
319	Ⅰ-0750	平成19年10月29日	第748号	上小中野１号	上北郡	野辺地町	字上小中野	急傾斜地の崩壊	5	1	1
320	Ⅰ-0751	平成19年10月29日	第748号	切明	上北郡	野辺地町	字切明	急傾斜地の崩壊	13	1	1
321	Ⅱ-0608	平成19年10月29日	第748号	上小中野２号	上北郡	野辺地町	字上小中野	急傾斜地の崩壊	0	1	0
322	Ⅱ-0609	平成19年10月29日	第748号	白岩２号	上北郡	野辺地町	字白岩	急傾斜地の崩壊	3	1	0
323	Ⅱ-0610	平成19年10月29日	第748号	寺ノ沢４号	上北郡	野辺地町	字寺ノ沢	急傾斜地の崩壊	1	1	1
324	Ⅱ-0611	平成19年10月29日	第748号	寺ノ沢５号	上北郡	野辺地町	字寺ノ沢	急傾斜地の崩壊	3	1	0
325	Ⅱ-0612	平成19年10月29日	第748号	寺ノ沢６号	上北郡	野辺地町	字寺ノ沢	急傾斜地の崩壊	5	1	0
326	Ⅱ-0613	平成19年10月29日	第748号	田名部道２号	上北郡	野辺地町	字田名部道	急傾斜地の崩壊	1	1	0
327	Ⅱ-0614	平成19年10月29日	第748号	大月平	上北郡	野辺地町	字大月平	急傾斜地の崩壊	2	1	0
328	Ⅲ-0268	平成19年10月29日	第748号	有戸鳥井平１号	上北郡	野辺地町	字向田	急傾斜地の崩壊	0	1	0
329	人Ⅰ-0125	平成19年10月29日	第748号	湯沢１号	上北郡	野辺地町	字湯沢	急傾斜地の崩壊	1	1	1
330	人Ⅰ-0126	平成19年10月29日	第748号	寺ノ沢３号	上北郡	野辺地町	字寺ノ沢	急傾斜地の崩壊	2	1	0
331	人Ⅱ-0107	平成19年10月29日	第749号	上河渡頭	上北郡	野辺地町	字地続山	急傾斜地の崩壊	2	2	－
332	人Ⅱ-15201	平成19年10月29日	第748号	雑吉沢１号	上北郡	野辺地町	字雑吉沢	急傾斜地の崩壊	1	1	1
333	人Ⅱ-15202	平成19年10月29日	第748号	雑吉沢２号	上北郡	野辺地町	字雑吉沢	急傾斜地の崩壊	1	1	0
334	人Ⅲ-0010	平成19年10月29日	第748号	坊ノ塚１号	上北郡	野辺地町	字坊ノ塚	急傾斜地の崩壊	1	1	0
335	人Ⅲ-0012	平成19年10月29日	第748号	坊ノ塚３号	上北郡	野辺地町	字坊ノ塚	急傾斜地の崩壊	0	1	0
336	人Ⅲ-0013	平成19年10月29日	第748号	下坂	上北郡	野辺地町	字下坂	急傾斜地の崩壊	0	1	0
337	Ⅰ-0747	平成29年3月15日	第197号	船橋	上北郡	野辺地町	字船橋	急傾斜地の崩壊	33	1	6
338	Ⅰ-0749	平成29年3月15日	第197号	坊ノ塚	上北郡	野辺地町	字坊ノ塚	急傾斜地の崩壊	29	1	2
339	402-Ⅱ-001	平成22年12月22日	第877号	上田沢	上北郡	七戸町	字山舘	土石流	0	2	－
340	402-Ⅲ-001	平成22年12月22日	第876号	マタギ沢	上北郡	七戸町	字左組	土石流	5	1	0
341	402-Ⅲ-002	平成22年12月22日	第877号	ガンベ沢	上北郡	七戸町	字左組	土石流	2	2	－
342	409-Ⅱ-001	平成22年12月22日	第870号	西上原子沢	上北郡	七戸町	上志多	土石流	2	1	0
343	409-Ⅱ-002	平成22年12月22日	第870号	東上原子沢	上北郡	七戸町	上志多	土石流	5	1	0
344	Ⅰ-0752	平成22年12月22日	第876号	蛇坂1号	上北郡	七戸町	字蛇坂	急傾斜地の崩壊	1	1	0
345	Ⅰ-0753	平成22年12月22日	第876号	蛇坂2号	上北郡	七戸町	字蛇坂	急傾斜地の崩壊	0	1	0
346	Ⅰ-0754	平成22年12月22日	第877号	影津内	上北郡	七戸町	字影津内	急傾斜地の崩壊	7	2	－
347	Ⅰ-0755	平成22年12月22日	第876号	倉越1号	上北郡	七戸町	字倉越	急傾斜地の崩壊	1	1	1
348	Ⅰ-0756	平成22年12月22日	第876号	倉越	上北郡	七戸町	字倉越	急傾斜地の崩壊	26	1	3
349	Ⅰ-0757	平成22年12月22日	第876号	倉越2号	上北郡	七戸町	字倉越	急傾斜地の崩壊	22	1	3
350	Ⅰ-0758	平成22年12月22日	第876号	上町野1号	上北郡	七戸町	字上町野	急傾斜地の崩壊	3	1	1
351	Ⅰ-0759	平成22年12月22日	第877号	北口	上北郡	七戸町	字上町野	急傾斜地の崩壊	22	2	－
352	Ⅰ-0760	平成22年12月22日	第876号	上町野2号	上北郡	七戸町	字上町野	急傾斜地の崩壊	6	1	1
353	Ⅰ-0761	平成22年12月22日	第876号	上町野	上北郡	七戸町	字上町野	急傾斜地の崩壊	15	1	1
354	Ⅰ-0762	平成22年12月22日	第876号	上町野3号	上北郡	七戸町	字上町野	急傾斜地の崩壊	1	1	0
355	Ⅰ-0763	平成22年12月22日	第876号	七戸	上北郡	七戸町	字七戸	急傾斜地の崩壊	7	1	2
356	Ⅰ-0764	平成22年12月22日	第877号	城内	上北郡	七戸町	字七戸	急傾斜地の崩壊	6	2	－
357	Ⅰ-0765	平成22年12月22日	第877号	天神林3号	上北郡	七戸町	字七戸	急傾斜地の崩壊	10	2	－
358	Ⅰ-0766	平成22年12月22日	第876号	貝ノ口1号	上北郡	七戸町	字貝ノ口	急傾斜地の崩壊	4	1	0
359	Ⅰ-0767	平成22年12月22日	第877号	城の後	上北郡	七戸町	字西上川原	急傾斜地の崩壊	10	2	－
360	Ⅰ-0768	平成22年12月22日	第876号	野続1号	上北郡	七戸町	字野続	急傾斜地の崩壊	5	1	0
361	Ⅰ-0769	平成22年12月22日	第876号	野続2号	上北郡	七戸町	字野続	急傾斜地の崩壊	4	1	0
362	Ⅰ-0770	平成22年12月22日	第876号	海内	上北郡	七戸町	字海内	急傾斜地の崩壊	1	1	0
363	Ⅰ-0771	平成22年12月22日	第876号	和田下1号	上北郡	七戸町	字和田下	急傾斜地の崩壊	2	1	0
364	Ⅰ-0772	平成22年12月22日	第876号	東槻木	上北郡	七戸町	字東槻木	急傾斜地の崩壊	17	1	1
365	Ⅰ-0773	平成22年12月22日	第877号	天神林1号	上北郡	七戸町	字天神林	急傾斜地の崩壊	3	2	－
366	Ⅰ-0774	平成22年12月22日	第877号	天神林2号	上北郡	七戸町	字天神林	急傾斜地の崩壊	3	2	－

番号	危険箇所番号	公示年月日	告示番号	区域名	所在地			自然現象の種類	区域内の人家		
					郡・市	町・村	字		警戒区域	うち特別警戒区域	
									戸数	有:1 無:2	戸数
367	Ⅰ-0775	平成22年12月22日	第876号	舘野1号	上北郡	七戸町	字舘野	急傾斜地の崩壊	0	1	0
368	Ⅰ-0776	平成22年12月22日	第876号	桜田1号	上北郡	七戸町	字桜田	急傾斜地の崩壊	6	1	1
369	Ⅰ-0777	平成22年12月22日	第876号	馬門川原	上北郡	七戸町	字馬門川原	急傾斜地の崩壊	2	1	2
370	Ⅰ-0778	平成22年12月22日	第877号	山舘	上北郡	七戸町	字山舘	急傾斜地の崩壊	0	2	−
371	Ⅰ-0779	平成22年12月22日	第876号	銀南木	上北郡	七戸町	字銀南木	急傾斜地の崩壊	0	1	0
372	Ⅰ-0842	平成22年12月22日	第870号	北天間舘	上北郡	七戸町	北天間舘	急傾斜地の崩壊	1	1	1
373	Ⅰ-0843	平成22年12月22日	第870号	鉢森平	上北郡	七戸町	榎林家ノ前	急傾斜地の崩壊	5	1	1
374	Ⅱ-0615	平成22年12月22日	第876号	蛇坂3号	上北郡	七戸町	字蛇坂	急傾斜地の崩壊	0	1	0
375	Ⅱ-0616	平成22年12月22日	第876号	倉越3号	上北郡	七戸町	字倉越	急傾斜地の崩壊	1	1	0
376	Ⅱ-0617	平成22年12月22日	第876号	貝ノ口2号	上北郡	七戸町	字貝ノ口	急傾斜地の崩壊	2	1	1
377	Ⅱ-0618	平成22年12月22日	第876号	鶴児平1号	上北郡	七戸町	字鶴児平	急傾斜地の崩壊	2	1	0
378	Ⅱ-0619	平成22年12月22日	第876号	宇道坂1号	上北郡	七戸町	字宇道坂	急傾斜地の崩壊	0	1	0
379	Ⅱ-0620	平成22年12月22日	第876号	宇道坂2号	上北郡	七戸町	字宇道坂	急傾斜地の崩壊	0	1	0
380	Ⅱ-0621	平成22年12月22日	第876号	宇道坂3号	上北郡	七戸町	字宇道坂	急傾斜地の崩壊	0	1	0
381	Ⅱ-0622	平成22年12月22日	第876号	桜田2号	上北郡	七戸町	字桜田	急傾斜地の崩壊	1	1	1
382	Ⅱ-0623	平成22年12月22日	第876号	桜田3号	上北郡	七戸町	字桜田	急傾斜地の崩壊	1	1	0
383	Ⅱ-0624	平成22年12月22日	第876号	高屋敷1号	上北郡	七戸町	字高屋敷	急傾斜地の崩壊	0	1	0
384	Ⅱ-0625	平成22年12月22日	第876号	高屋敷2号	上北郡	七戸町	字高屋敷	急傾斜地の崩壊	0	1	0
385	Ⅱ-0626	平成22年12月22日	第876号	太田野1号	上北郡	七戸町	字太田野	急傾斜地の崩壊	1	1	0
386	Ⅱ-0627	平成22年12月22日	第876号	舘野2号	上北郡	七戸町	字舘野	急傾斜地の崩壊	1	1	0
387	Ⅱ-0628	平成22年12月22日	第876号	下見町1号	上北郡	七戸町	字下見町	急傾斜地の崩壊	2	1	2
388	Ⅱ-0629	平成22年12月22日	第876号	別曹	上北郡	七戸町	字別曹	急傾斜地の崩壊	0	1	0
389	Ⅱ-0672	平成22年12月22日	第870号	夏間木	上北郡	七戸町	夏間木	急傾斜地の崩壊	0	1	0
390	Ⅱ-0673	平成22年12月22日	第870号	鳥谷部	上北郡	七戸町	鳥谷部	急傾斜地の崩壊	2	1	0
391	Ⅱ-0674	平成22年12月22日	第870号	内ノ沢1号	上北郡	七戸町	上平	急傾斜地の崩壊	4	1	0
392	Ⅱ-0675	平成22年12月22日	第870号	内ノ沢2号	上北郡	七戸町	上平	急傾斜地の崩壊	3	1	0
393	Ⅱ-0676	平成22年12月22日	第870号	前川原	上北郡	七戸町	天間舘前川原	急傾斜地の崩壊	1	1	0
394	Ⅱ-0677	平成22年12月22日	第870号	坪川原	上北郡	七戸町	坪川原	急傾斜地の崩壊	1	1	1
395	Ⅱ-0678	平成22年12月22日	第870号	小又	上北郡	七戸町	小又	急傾斜地の崩壊	0	1	0
396	Ⅱ-0679	平成22年12月22日	第870号	家ノ下1号	上北郡	七戸町	舘ノ下	急傾斜地の崩壊	2	1	0
397	Ⅱ-0680	平成22年12月22日	第870号	家ノ下2号	上北郡	七戸町	舘ノ下	急傾斜地の崩壊	0	1	0
398	Ⅱ-0681	平成22年12月22日	第870号	家ノ後	上北郡	七戸町	榎林家ノ後	急傾斜地の崩壊	1	1	0
399	Ⅱ-0682	平成22年12月22日	第870号	家ノ前	上北郡	七戸町	榎林家ノ前	急傾斜地の崩壊	5	1	1
400	Ⅱ-0683	平成22年12月22日	第870号	家ノ表	上北郡	七戸町	二ツ森家ノ表	急傾斜地の崩壊	2	1	0
401	Ⅱ-0684	平成22年12月22日	第870号	古屋敷	上北郡	七戸町	榎林古屋敷	急傾斜地の崩壊	2	1	2
402	Ⅱ-0685	平成22年12月22日	第870号	下田坪	上北郡	七戸町	下田坪	急傾斜地の崩壊	1	1	0
403	Ⅲ-0270	平成22年12月22日	第876号	古屋敷	上北郡	七戸町	字古屋敷	急傾斜地の崩壊	0	1	0
404	Ⅲ-0271	平成22年12月22日	第876号	治部袋	上北郡	七戸町	字治部袋	急傾斜地の崩壊	0	1	0
405	Ⅲ-0272	平成22年12月22日	第876号	荒熊内1号	上北郡	七戸町	字荒熊内	急傾斜地の崩壊	0	1	0
406	Ⅲ-0273	平成22年12月22日	第876号	荒熊内2号	上北郡	七戸町	字荒熊内	急傾斜地の崩壊	0	1	0
407	Ⅲ-0274	平成22年12月22日	第876号	荒熊内3号	上北郡	七戸町	字荒熊内	急傾斜地の崩壊	0	1	0
408	Ⅲ-0278	平成22年12月22日	第876号	蛇坂5号	上北郡	七戸町	字蛇坂	急傾斜地の崩壊	0	1	0
409	Ⅲ-0279	平成22年12月22日	第876号	立野頭	上北郡	七戸町	字立野頭	急傾斜地の崩壊	0	1	0
410	Ⅲ-0280	平成22年12月22日	第876号	倉越4号	上北郡	七戸町	字倉越	急傾斜地の崩壊	0	1	0
411	Ⅲ-0281	平成22年12月22日	第876号	倉越5号	上北郡	七戸町	字倉越	急傾斜地の崩壊	0	1	0
412	Ⅲ-0282	平成22年12月22日	第876号	貝ノ口3号	上北郡	七戸町	字貝ノ口	急傾斜地の崩壊	0	1	0
413	Ⅲ-0283	平成22年12月22日	第876号	貝ノ口4号	上北郡	七戸町	字貝ノ口	急傾斜地の崩壊	1	1	0
414	Ⅲ-0284	平成22年12月22日	第876号	宇道坂4号	上北郡	七戸町	字宇道坂	急傾斜地の崩壊	0	1	0
415	Ⅲ-0285	平成22年12月22日	第876号	宇道坂5号	上北郡	七戸町	字宇道坂	急傾斜地の崩壊	0	1	0
416	Ⅲ-0286	平成22年12月22日	第876号	宇道坂6号	上北郡	七戸町	字宇道坂	急傾斜地の崩壊	0	1	0
417	Ⅲ-0287	平成22年12月22日	第876号	宇道坂7号	上北郡	七戸町	字宇道坂	急傾斜地の崩壊	0	1	0
418	Ⅲ-0288	平成22年12月22日	第876号	宇道坂8号	上北郡	七戸町	字宇道坂	急傾斜地の崩壊	0	1	0
419	Ⅲ-0289	平成22年12月22日	第876号	鍛冶林1号	上北郡	七戸町	字鍛冶林	急傾斜地の崩壊	0	1	0

番号	危険箇所番号	公示年月日	告示番号	区域名	所在地			自然現象の種類	区域内の人家		
					郡・市	町・村	字		警戒区域	うち特別警戒区域	
									戸数	有:1 無:2	戸数
420	Ⅲ-0290	平成22年12月22日	第876号	鍛冶林2号	上北郡	七戸町	字鍛冶林	急傾斜地の崩壊	0	1	0
421	Ⅲ-0291	平成22年12月22日	第876号	鍛冶林3号	上北郡	七戸町	字鍛冶林	急傾斜地の崩壊	0	1	0
422	Ⅲ-0292	平成22年12月22日	第876号	鶴児平3号	上北郡	七戸町	字鶴児平、字鍛冶林	急傾斜地の崩壊	0	1	0
423	Ⅲ-0293	平成22年12月22日	第876号	鶴児平4号	上北郡	七戸町	字鶴児平	急傾斜地の崩壊	0	1	0
424	Ⅲ-0294	平成22年12月22日	第876号	和田下2号	上北郡	七戸町	字和田下	急傾斜地の崩壊	0	1	0
425	Ⅲ-0295	平成22年12月22日	第876号	有田沢	上北郡	七戸町	字有田沢	急傾斜地の崩壊	0	1	0
426	Ⅲ-0296	平成22年12月22日	第876号	高屋敷3号	上北郡	七戸町	字高屋敷	急傾斜地の崩壊	0	1	0
427	Ⅲ-0297	平成22年12月22日	第876号	八ケ田	上北郡	七戸町	字八ケ田	急傾斜地の崩壊	0	1	0
428	Ⅲ-0298	平成22年12月22日	第876号	山屋1号	上北郡	七戸町	字山屋	急傾斜地の崩壊	0	1	0
429	Ⅲ-0299	平成22年12月22日	第876号	山屋2号	上北郡	七戸町	字山屋	急傾斜地の崩壊	0	1	0
430	Ⅲ-0300	平成22年12月22日	第876号	都平1号	上北郡	七戸町	字都平	急傾斜地の崩壊	0	1	0
431	Ⅲ-0301	平成22年12月22日	第876号	都平2号	上北郡	七戸町	字都平	急傾斜地の崩壊	0	1	0
432	Ⅲ-0302	平成22年12月22日	第876号	西槻木	上北郡	七戸町	字西槻木	急傾斜地の崩壊	0	1	0
433	Ⅲ-0303	平成22年12月22日	第876号	萩ノ沢	上北郡	七戸町	字萩ノ沢、字小山川原	急傾斜地の崩壊	0	1	0
434	Ⅲ-0304	平成22年12月22日	第876号	太田野2号	上北郡	七戸町	字太田野	急傾斜地の崩壊	0	1	0
435	Ⅲ-0305	平成22年12月22日	第876号	太田野3号	上北郡	七戸町	字太田野	急傾斜地の崩壊	0	1	0
436	Ⅲ-0306	平成22年12月22日	第876号	太田	上北郡	七戸町	字太田	急傾斜地の崩壊	0	1	0
437	Ⅲ-0307	平成22年12月22日	第876号	舘野4号	上北郡	七戸町	字舘野	急傾斜地の崩壊	0	1	0
438	Ⅲ-0308	平成22年12月22日	第876号	大林2号	上北郡	七戸町	字大林	急傾斜地の崩壊	0	1	0
439	Ⅲ-0309	平成22年12月22日	第876号	大林3号	上北郡	七戸町	字大林	急傾斜地の崩壊	0	1	0
440	Ⅲ-0310	平成22年12月22日	第876号	夏焼1号	上北郡	七戸町	字夏焼	急傾斜地の崩壊	0	1	0
441	Ⅲ-0311	平成22年12月22日	第876号	夏焼2号	上北郡	七戸町	字夏焼	急傾斜地の崩壊	0	1	0
442	Ⅲ-0312	平成22年12月22日	第876号	下見町2号	上北郡	七戸町	字下見町	急傾斜地の崩壊	0	1	0
443	Ⅲ-0313	平成22年12月22日	第876号	下見町3号	上北郡	七戸町	字下見町	急傾斜地の崩壊	0	1	0
444	Ⅲ-0314	平成22年12月22日	第876号	下見町4号	上北郡	七戸町	字下見町	急傾斜地の崩壊	0	1	0
445	Ⅲ-0315	平成22年12月22日	第876号	下見町5号	上北郡	七戸町	字下見町	急傾斜地の崩壊	0	1	0
446	Ⅲ-0316	平成22年12月22日	第876号	見町1号	上北郡	七戸町	字見町	急傾斜地の崩壊	0	1	0
447	Ⅲ-0317	平成22年12月22日	第876号	見町2号	上北郡	七戸町	字見町	急傾斜地の崩壊	0	1	0
448	Ⅲ-0318	平成22年12月22日	第876号	川去1号	上北郡	七戸町	字川去	急傾斜地の崩壊	0	1	0
449	Ⅲ-0319	平成22年12月22日	第876号	川去2号	上北郡	七戸町	字川去	急傾斜地の崩壊	0	1	0
450	人Ⅱ-0108	平成22年12月22日	第876号	鶴児平2号	上北郡	七戸町	字鶴児平	急傾斜地の崩壊	0	1	0
451	人Ⅱ-0109	平成22年12月22日	第876号	鶴打田	上北郡	七戸町	字鶴打田	急傾斜地の崩壊	0	1	0
452	人Ⅱ-0110	平成22年12月22日	第876号	舘野3号	上北郡	七戸町	字舘野	急傾斜地の崩壊	2	1	0
453	人Ⅱ-0111	平成22年12月22日	第876号	大林1号	上北郡	七戸町	字大林	急傾斜地の崩壊	1	1	1
454	人Ⅱ-0112	平成22年12月22日	第876号	野左掛	上北郡	七戸町	字野左掛	急傾斜地の崩壊	2	1	0
455	405-Ⅲ-001	平成23年1月24日	第71号	米沢	上北郡	六戸町	下吉田字米沢	土石流	0	2	−
456	405-Ⅲ-002	平成23年1月24日	第71号	赤口	上北郡	六戸町	下吉田字米沢	土石流	0	2	−
457	405-Ⅲ-003	平成23年1月24日	第71号	入口	上北郡	六戸町	上吉田字入口	土石流	0	2	−
458	405-Ⅲ-004	平成23年1月24日	第70号	前田西	上北郡	六戸町	上吉田字入口	土石流	0	1	0
459	405-Ⅲ-005	平成23年1月24日	第71号	前田東	上北郡	六戸町	上吉田字入口	土石流	1	2	−
460	405-Ⅲ-006	平成23年1月24日	第71号	中堤西	上北郡	六戸町	上吉田字長谷	土石流	0	2	−
461	405-Ⅲ-007	平成23年1月24日	第71号	上吉田	上北郡	六戸町	上吉田字上吉田	土石流	0	2	−
462	405-Ⅲ-008	平成23年1月24日	第71号	坂ノ下東	上北郡	六戸町	上吉田字上吉田	土石流	0	2	−
463	405-Ⅲ-009	平成23年1月24日	第71号	坂ノ下西	上北郡	六戸町	鶴喰字鶴喰	土石流	0	2	−
464	405-Ⅲ-010	平成23年1月24日	第71号	日向山東1号沢	上北郡	六戸町	鶴喰字鶴喰	土石流	0	2	−
465	405-Ⅲ-011	平成23年1月24日	第71号	日向山東2号沢	上北郡	六戸町	鶴喰字鶴喰	土石流	0	2	−
466	405-Ⅲ-013	平成23年1月24日	第71号	日向山東4号沢	上北郡	六戸町	鶴喰字鶴喰	土石流	0	2	−
467	405-Ⅲ-014	平成23年1月24日	第71号	日向山東5号沢	上北郡	六戸町	鶴喰字鶴喰	土石流	0	2	−
468	405-Ⅲ-015	平成23年1月24日	第71号	日向山東6号沢	上北郡	六戸町	鶴喰字鶴喰	土石流	0	2	−
469	405-Ⅲ-016	平成23年1月24日	第71号	日向山東7号沢	上北郡	六戸町	鶴喰字鶴喰	土石流	0	2	−
470	405-Ⅲ-017	平成23年1月24日	第71号	日向山西1	上北郡	六戸町	鶴喰字鶴喰	土石流	0	2	−
471	405-Ⅲ-018	平成23年1月24日	第71号	日向山西2	上北郡	六戸町	鶴喰字鶴喰	土石流	0	2	−
472	405-Ⅲ-019	平成23年1月24日	第70号	日向山西3	上北郡	六戸町	鶴喰字鶴喰	土石流	0	1	0

番号	危険箇所番号	公示年月日	告示番号	区域名	所在地			自然現象の種類	区域内の人家		
					郡・市	町・村	字		警戒区域	うち特別警戒区域	
									戸数	有:1 無:2	戸数
473	405-Ⅲ-020	平成23年1月24日	第70号	日向山西4	上北郡	六戸町	鶴喰字鶴喰	土石流	0	1	0
474	405-Ⅲ-021	平成23年1月24日	第70号	日向山西5	上北郡	六戸町	鶴喰字鶴喰	土石流	0	1	0
475	405-Ⅲ-022	平成23年1月24日	第71号	日向山西6	上北郡	六戸町	鶴喰字日向山	土石流	1	2	−
476	405-Ⅲ-023	平成23年1月24日	第70号	前平北	上北郡	六戸町	小平字前山	土石流	1	1	0
477	405-Ⅲ-024	平成23年1月24日	第70号	前平南	上北郡	六戸町	小平字前山	土石流	0	1	0
478	Ⅰ-0818	平成23年1月24日	第70号	前田１号	上北郡	六戸町	上吉田字前田	急傾斜地の崩壊	2	1	0
479	Ⅰ-0819	平成23年1月24日	第70号	入口１号	上北郡	六戸町	上吉田字入口	急傾斜地の崩壊	2	1	2
480	Ⅱ-0653	平成23年1月24日	第70号	木越３号	上北郡	六戸町	犬落瀬字木越	急傾斜地の崩壊	1	1	0
481	Ⅱ-0654	平成23年1月24日	第70号	柴山2号	上北郡	六戸町	犬落瀬字柴山	急傾斜地の崩壊	2	1	0
482	Ⅱ-0655	平成23年1月24日	第70号	前田３号	上北郡	六戸町	上吉田字前田	急傾斜地の崩壊	2	1	0
483	Ⅱ-0656	平成23年1月24日	第70号	米沢1号	上北郡	六戸町	下吉田字米沢	急傾斜地の崩壊	3	1	2
484	Ⅱ-0657	平成23年1月24日	第70号	米沢2号	上北郡	六戸町	下吉田字米沢	急傾斜地の崩壊	1	1	0
485	Ⅱ-0658	平成23年1月24日	第70号	入口2号	上北郡	六戸町	上吉田字入口	急傾斜地の崩壊	2	1	1
486	Ⅲ-0017	平成23年1月24日	第70号	入口7号	上北郡	六戸町	上吉田字入口	急傾斜地の崩壊	0	1	0
487	Ⅲ-0330	平成23年1月24日	第70号	内金矢３号	上北郡	六戸町	犬落瀬字内金矢	急傾斜地の崩壊	0	1	0
488	Ⅲ-0331	平成23年1月24日	第70号	内金矢４号	上北郡	六戸町	犬落瀬字内金矢	急傾斜地の崩壊	0	1	0
489	Ⅲ-0332	平成23年1月24日	第70号	柳沢１号	上北郡	六戸町	犬落瀬字柳沢	急傾斜地の崩壊	0	1	0
490	Ⅲ-0333	平成23年1月24日	第70号	柳沢２号	上北郡	六戸町	犬落瀬字柳沢	急傾斜地の崩壊	0	1	0
491	Ⅲ-0335	平成23年1月24日	第70号	柳沢4号	上北郡	六戸町	犬落瀬字柳沢	急傾斜地の崩壊	0	1	0
492	Ⅲ-0337	平成23年1月24日	第70号	沖山２号	上北郡	六戸町	折茂字沖山	急傾斜地の崩壊	0	1	0
493	Ⅲ-0339	平成23年1月24日	第70号	高舘	上北郡	六戸町	犬落瀬字高舘	急傾斜地の崩壊	0	1	0
494	Ⅲ-0340	平成23年1月24日	第70号	長谷３号	上北郡	六戸町	上吉田字長谷	急傾斜地の崩壊	0	1	0
495	Ⅲ-0341	平成23年1月24日	第70号	米沢５号	上北郡	六戸町	下吉田字米沢	急傾斜地の崩壊	1	1	0
496	Ⅲ-0342	平成23年1月24日	第70号	入口4号	上北郡	六戸町	上吉田字入口	急傾斜地の崩壊	0	1	0
497	人Ⅰ-0128	平成23年1月24日	第70号	内金矢	上北郡	六戸町	犬落瀬字内金矢	急傾斜地の崩壊	0	1	0
498	人Ⅰ-0129	平成23年1月24日	第70号	柴山１号	上北郡	六戸町	犬落瀬字柴山	急傾斜地の崩壊	1	1	1
499	人Ⅱ-0113	平成23年1月24日	第70号	前田４号	上北郡	六戸町	上吉田字前田	急傾斜地の崩壊	1	1	0
500	人Ⅱ-0114	平成23年1月24日	第70号	前田５号	上北郡	六戸町	上吉田字前田	急傾斜地の崩壊	2	1	2
501	人Ⅱ-0115	平成23年1月24日	第70号	長谷１号	上北郡	六戸町	上吉田字長谷	急傾斜地の崩壊	2	1	0
502	人Ⅱ-0116	平成23年1月24日	第70号	長谷２号	上北郡	六戸町	上吉田字長谷	急傾斜地の崩壊	1	1	1
503	人Ⅱ-0117	平成23年1月24日	第70号	米沢３号	上北郡	六戸町	下吉田字米沢	急傾斜地の崩壊	2	1	2
504	人Ⅱ-0118	平成23年1月24日	第70号	米沢４号	上北郡	六戸町	下吉田字米沢	急傾斜地の崩壊	1	1	0
505	人Ⅱ-0119	平成23年1月24日	第70号	入口3号	上北郡	六戸町	上吉田字入口	急傾斜地の崩壊	2	1	2
506	人Ⅲ-0015	平成23年1月24日	第70号	前田6号	上北郡	六戸町	上吉田字前田	急傾斜地の崩壊	1	1	1
507	人Ⅲ-0016	平成23年1月24日	第70号	入口6号	上北郡	六戸町	上吉田字入口	急傾斜地の崩壊	0	1	0
508	405-Ⅰ-001	平成27年11月27日	第829号	中堤沢	上北郡	六戸町	上吉田字長谷	土石流	2	1	0
509	Ⅰ-0820	平成23年1月26日	第79号	有畑	上北郡	横浜町	有畑	急傾斜地の崩壊	1	1	0
510	Ⅰ-0821	平成23年1月26日	第79号	林ノ脇	上北郡	横浜町	林ノ脇	急傾斜地の崩壊	1	1	0
511	Ⅰ-0822	平成23年1月26日	第79号	寺下	上北郡	横浜町	寺下	急傾斜地の崩壊	1	1	1
512	Ⅰ-0823	平成23年1月26日	第79号	横浜1号	上北郡	横浜町	寺下	急傾斜地の崩壊	1	1	1
513	Ⅰ-0824	平成23年1月26日	第79号	横浜2号	上北郡	横浜町	横浜	急傾斜地の崩壊	5	1	3
514	Ⅱ-0659	平成23年1月26日	第79号	林ノ後	上北郡	横浜町	林ノ脇	急傾斜地の崩壊	2	1	0
515	408-Ⅰ-001	平成20年2月18日	第108号	向籏屋沢	上北郡	東北町	字向籏屋	土石流	6	1	0
516	408-Ⅱ-00１	平成20年2月18日	第109号	宇道坂沢	上北郡	東北町	字宇道坂	土石流	1	2	−
517	408-Ⅱ-002	平成20年2月18日	第108号	東宇道坂沢	上北郡	東北町	字宇道坂	土石流	0	1	0
518	408-Ⅱ-003	平成20年2月18日	第109号	下添ノ沢	上北郡	東北町	字林ノ下	土石流	0	2	−
519	408-Ⅲ-001	平成20年2月18日	第108号	上畑沢	上北郡	東北町	字堤端	土石流	0	1	0
520	408-Ⅲ-002	平成20年2月18日	第108号	北向籏屋沢	上北郡	東北町	字向籏屋	土石流	0	1	0
521	408-Ⅲ-003	平成20年2月18日	第108号	古屋敷沢	上北郡	東北町	字黒志多	土石流	0	1	0
522	408-Ⅲ-004	平成20年2月18日	第108号	北田ノ沢	上北郡	東北町	字田ノ沢	土石流	2	1	0
523	408-Ⅲ-005	平成20年2月18日	第108号	東狼ノ沢	上北郡	東北町	字狼ノ沢	土石流	2	1	0
524	Ⅰ-0832	平成20年2月18日	第108号	栄町	上北郡	東北町	字塔ノ沢山	急傾斜地の崩壊	9	1	1
525	Ⅰ-0833	平成20年2月18日	第108号	栄町１号	上北郡	東北町	字塔ノ沢山	急傾斜地の崩壊	1	1	0

番号	危険箇所番号	公示年月日	告示番号	区域名	所在地			自然現象の種類	区域内の人家		
					郡・市	町・村	字		警戒区域	うち特別警戒区域	
									戸数	有:1 無:2	戸数
526	Ⅰ-0835	平成20年2月18日	第108号	表町	上北郡	東北町	字塔ノ沢山	急傾斜地の崩壊	3	1	3
527	Ⅰ-0836	平成20年2月18日	第108号	塔ノ沢山	上北郡	東北町	字塔ノ沢山	急傾斜地の崩壊	2	1	0
528	Ⅰ-0837	平成20年2月18日	第108号	本町１号	上北郡	東北町	字膳前	急傾斜地の崩壊	5	1	0
529	Ⅰ-0838	平成20年2月18日	第108号	馬込	上北郡	東北町	字乙供	急傾斜地の崩壊	1	1	0
530	Ⅰ-0839	平成20年2月18日	第108号	田ノ沢	上北郡	東北町	字田ノ沢	急傾斜地の崩壊	6	1	0
531	Ⅰ-0840	平成20年2月18日	第108号	舟ケ沢１号	上北郡	東北町	字浜浜家苫	急傾斜地の崩壊	6	1	2
532	Ⅰ-0841	平成20年2月18日	第108号	舟ケ沢２号	上北郡	東北町	字舟ケ沢	急傾斜地の崩壊	3	1	0
533	Ⅱ-0663	平成20年2月18日	第108号	数牛	上北郡	東北町	字数牛	急傾斜地の崩壊	1	1	1
534	Ⅱ-0664	平成20年2月18日	第108号	ほとけ沢１号	上北郡	東北町	字ほとけ沢	急傾斜地の崩壊	1	1	1
535	Ⅱ-0665	平成20年2月18日	第108号	ほとけ沢２号	上北郡	東北町	字ほとけ沢	急傾斜地の崩壊	6	1	1
536	Ⅱ-0666	平成20年2月18日	第108号	ほとけ沢３号	上北郡	東北町	字ほとけ沢	急傾斜地の崩壊	3	1	0
537	Ⅱ-0667	平成20年2月18日	第108号	塔ノ沢山４号	上北郡	東北町	字塔ノ沢山	急傾斜地の崩壊	2	1	0
538	Ⅱ-0668	平成20年2月18日	第108号	塔ノ沢山３号	上北郡	東北町	字内蛯沢道ノ上	急傾斜地の崩壊	4	1	0
539	Ⅱ-0669	平成20年2月18日	第108号	乙供	上北郡	東北町	字柳沢	急傾斜地の崩壊	5	1	1
540	Ⅱ-0670	平成20年2月18日	第108号	浜台１号	上北郡	東北町	字浜台	急傾斜地の崩壊	0	1	0
541	Ⅱ-0671	平成20年2月18日	第108号	舟ケ沢３号	上北郡	東北町	字舟ケ沢	急傾斜地の崩壊	2	1	1
542	Ⅲ-0362	平成20年2月18日	第108号	篠内平	上北郡	東北町	字北膳前	急傾斜地の崩壊	0	1	0
543	Ⅲ-0366	平成20年2月18日	第108号	水尻	上北郡	東北町	字水尻	急傾斜地の崩壊	0	1	0
544	Ⅲ-0367	平成20年2月18日	第108号	舘２号	上北郡	東北町	字舘	急傾斜地の崩壊	0	1	0
545	Ⅲ-0368	平成20年2月18日	第108号	寺沢川端１号	上北郡	東北町	字寺沢川端	急傾斜地の崩壊	0	1	0
546	Ⅲ-0369	平成20年2月18日	第108号	寺沢川端２号	上北郡	東北町	字鳥口平	急傾斜地の崩壊	0	1	0
547	人Ⅰ-0131	平成20年2月18日	第108号	本町２号	上北郡	東北町	字膳前	急傾斜地の崩壊	1	1	1
548	人Ⅰ-0132	平成20年2月18日	第108号	栄町２号	上北郡	東北町	字ほとけ沢	急傾斜地の崩壊	5	1	0
549	人Ⅰ-0133	平成20年2月18日	第108号	塔ノ沢山５号	上北郡	東北町	字塔ノ沢山	急傾斜地の崩壊	4	1	0
550	人Ⅱ-0120	平成20年2月18日	第108号	向平	上北郡	東北町	字向平	急傾斜地の崩壊	1	1	0
551	人Ⅱ-0121	平成20年2月18日	第108号	ほとけ沢４号	上北郡	東北町	字下山	急傾斜地の崩壊	3	1	0
552	人Ⅱ-0122	平成20年2月18日	第108号	舘１号	上北郡	東北町	字舘	急傾斜地の崩壊	1	1	1
553	人Ⅱ-0123	平成20年2月18日	第108号	田ノ沢１号	上北郡	東北町	字田ノ沢	急傾斜地の崩壊	0	1	0
554	人Ⅲ-0020	平成20年2月18日	第108号	舘３号	上北郡	東北町	字鳥口平	急傾斜地の崩壊	0	1	0
555	Ⅰ-0825	平成23年1月21日	第66号	境ノ沢	上北郡	東北町	大浦字境ノ沢	急傾斜地の崩壊	2	1	0
556	Ⅰ-0826	平成23年1月21日	第66号	久保1号	上北郡	東北町	上野字久保	急傾斜地の崩壊	6	1	1
557	Ⅰ-0827	平成23年1月21日	第66号	新堤向	上北郡	東北町	上野字新堤向	急傾斜地の崩壊	5	1	0
558	Ⅰ-0828	平成23年1月21日	第66号	南町	上北郡	東北町	上野字新堤向	急傾斜地の崩壊	15	1	2
559	Ⅰ-0829	平成23年1月21日	第66号	沼端1号	上北郡	東北町	大浦字沼端	急傾斜地の崩壊	3	1	1
560	Ⅰ-0830	平成23年1月21日	第66号	家ノ裏	上北郡	東北町	大浦字家ノ裏	急傾斜地の崩壊	1	1	1
561	Ⅰ-0831	平成23年1月21日	第66号	舘野	上北郡	東北町	大浦字舘野	急傾斜地の崩壊	1	1	0
562	Ⅱ-0660	平成23年1月21日	第66号	熊沢	上北郡	東北町	大浦字熊沢	急傾斜地の崩壊	1	1	0
563	Ⅱ-0661	平成23年1月21日	第66号	才市田	上北郡	東北町	大浦字才市田	急傾斜地の崩壊	1	1	0
564	Ⅱ-0662	平成23年1月21日	第66号	手長	上北郡	東北町	上野字手長	急傾斜地の崩壊	4	1	2
565	Ⅲ-0344	平成23年1月21日	第66号	白籏	上北郡	東北町	大浦字白籏	急傾斜地の崩壊	0	1	0
566	Ⅲ-0345	平成23年1月21日	第66号	中居合	上北郡	東北町	大浦字中居合	急傾斜地の崩壊	1	1	0
567	Ⅲ-0346	平成23年1月21日	第66号	久保2号	上北郡	東北町	上野字久保	急傾斜地の崩壊	0	1	0
568	Ⅲ-0347	平成23年1月21日	第66号	井尻	上北郡	東北町	大浦字井尻	急傾斜地の崩壊	0	1	0
569	Ⅲ-0348	平成23年1月21日	第66号	榎谷地	上北郡	東北町	大浦字榎谷地	急傾斜地の崩壊	0	1	0
570	Ⅲ-0350	平成23年1月21日	第66号	上屋敷	上北郡	東北町	大浦字上屋敷	急傾斜地の崩壊	0	1	0
571	Ⅲ-0351	平成23年1月21日	第66号	立野１号	上北郡	東北町	上野字南谷地	急傾斜地の崩壊	0	1	0
572	Ⅲ-0352	平成23年1月21日	第66号	沼端２号	上北郡	東北町	大浦字沼端	急傾斜地の崩壊	0	1	0
573	Ⅲ-0353	平成23年1月21日	第66号	東道ノ上１号	上北郡	東北町	大浦字東道ノ上	急傾斜地の崩壊	0	1	0
574	Ⅲ-0354	平成23年1月21日	第66号	東道ノ上２号	上北郡	東北町	大浦字東道ノ上	急傾斜地の崩壊	0	1	0
575	Ⅲ-0355	平成23年1月21日	第66号	東道ノ上３号	上北郡	東北町	大浦字東道ノ上	急傾斜地の崩壊	0	1	0
576	Ⅲ-0356	平成23年1月21日	第66号	道ノ下１号	上北郡	東北町	大浦字道ノ下	急傾斜地の崩壊	0	1	0
577	Ⅲ-0357	平成23年1月21日	第66号	道ノ下２号	上北郡	東北町	大浦字道ノ下	急傾斜地の崩壊	0	1	0
578	Ⅲ-0358	平成23年1月21日	第66号	唐虫沢	上北郡	東北町	大浦字唐虫沢	急傾斜地の崩壊	0	1	0

番号	危険箇所番号	公示年月日	告示番号	区域名	所在地			自然現象の種類	区域内の人家		
					郡・市	町・村	字		警戒区域	うち特別警戒区域	
									戸数	有:1 無:2	戸数
579	Ⅲ-0359	平成23年1月21日	第66号	蛯沢	上北郡	東北町	大浦字蛯沢	急傾斜地の崩壊	0	1	0
580	Ⅲ-0360	平成23年1月21日	第66号	助十郎崎１号	上北郡	東北町	大浦字助十郎崎	急傾斜地の崩壊	0	1	0
581	Ⅲ-0361	平成23年1月21日	第66号	助十郎崎２号	上北郡	東北町	大浦字助十郎崎	急傾斜地の崩壊	0	1	0
582	人Ⅲ-0018	平成23年1月21日	第66号	塚浦	上北郡	東北町	大浦字塚浦	急傾斜地の崩壊	0	1	0
583	人Ⅲ-0019	平成23年1月21日	第66号	立野２号	上北郡	東北町	大浦字立野	急傾斜地の崩壊	1	1	0
584	Ⅰ-0834	平成29年3月15日	第195号	塔ノ沢山２号	上北郡	東北町	字上笹橋	急傾斜地の崩壊	7	1	0
585	Ⅲ-0364	平成29年3月15日	第195号	子ノ鳥平	上北郡	東北町	字滝沢平	急傾斜地の崩壊	0	1	0
586	411-Ⅰ-001	平成19年3月28日	第235号	石川	上北郡	六ヶ所村	大字出戸字棚沢	土石流	19	1	9
587	411-Ⅰ-004	平成19年3月28日	第236号	下六ケ所沢	上北郡	六ヶ所村	大字泊字焼山	土石流	205	2	－
588	411-Ⅰ-006	平成19年3月28日	第235号	上六ケ所沢	上北郡	六ヶ所村	大字泊字焼山	土石流	168	1	0
589	411-Ⅰ-008	平成19年3月28日	第235号	押付沢	上北郡	六ヶ所村	大字泊字焼山	土石流	30	1	1
590	411-Ⅲ-001	平成19年3月28日	第235号	内子内沢	上北郡	六ヶ所村	大字鷹架字内子内	土石流	0	1	0
591	411-Ⅲ-002	平成19年3月28日	第236号	西向田沢	上北郡	六ヶ所村	大字鷹架字千樽	土石流	0	2	－
592	411-Ⅲ-003	平成19年3月28日	第235号	向田沢	上北郡	六ヶ所村	大字鷹架字千樽	土石流	0	1	0
593	411-Ⅲ-004	平成19年3月28日	第235号	東向田沢	上北郡	六ヶ所村	大字鷹架字千樽	土石流	0	1	0
594	Ⅰ-0849	平成19年3月28日	第235号	泊山	上北郡	六ヶ所村	大字泊字焼山	急傾斜地の崩壊	4	1	0
595	Ⅰ-0850	平成19年3月28日	第235号	泊山２号	上北郡	六ヶ所村	大字泊字焼山	急傾斜地の崩壊	8	1	4
596	Ⅰ-0851	平成19年3月28日	第235号	焼山１号	上北郡	六ヶ所村	大字泊字焼山	急傾斜地の崩壊	0	1	0
597	Ⅰ-0853	平成19年3月28日	第235号	焼山	上北郡	六ヶ所村	大字泊字焼山	急傾斜地の崩壊	24	1	0
598	Ⅰ-0854	平成19年3月28日	第235号	焼山２号	上北郡	六ヶ所村	大字泊字焼山	急傾斜地の崩壊	0	1	0
599	Ⅰ-0856	平成19年3月28日	第235号	泊山１号	上北郡	六ヶ所村	大字泊字焼山	急傾斜地の崩壊	16	1	0
600	Ⅰ-0857	平成19年3月28日	第235号	泊山６号	上北郡	六ヶ所村	大字泊字焼山	急傾斜地の崩壊	4	1	0
601	Ⅰ-0859	平成19年3月28日	第235号	泊山４号	上北郡	六ヶ所村	大字泊字焼山	急傾斜地の崩壊	10	1	1
602	Ⅰ-0860	平成19年3月28日	第235号	泊山５号	上北郡	六ヶ所村	大字泊字焼山	急傾斜地の崩壊	10	1	1
603	Ⅰ-0862	平成19年3月28日	第235号	泊５号	上北郡	六ヶ所村	大字泊字村ノ内	急傾斜地の崩壊	12	1	1
604	Ⅰ-0864	平成19年3月28日	第235号	泊２号	上北郡	六ヶ所村	大字泊字村ノ内	急傾斜地の崩壊	29	1	6
605	Ⅰ-0865	平成19年3月28日	第235号	泊１号	上北郡	六ヶ所村	大字泊字村ノ内	急傾斜地の崩壊	35	1	11
606	Ⅰ-0869	平成19年3月28日	第235号	川原２号	上北郡	六ヶ所村	大字泊字川原	急傾斜地の崩壊	1	1	1
607	Ⅰ-0870	平成19年3月28日	第235号	二又１号	上北郡	六ヶ所村	大字尾駮字二又	急傾斜地の崩壊	0	1	0
608	Ⅰ-0871	平成19年3月28日	第235号	尾駮	上北郡	六ヶ所村	大字尾駮字野附	急傾斜地の崩壊	5	1	0
609	Ⅰ-0872	平成19年3月28日	第235号	前田	上北郡	六ヶ所村	大字尾駮字二又	急傾斜地の崩壊	10	1	9
610	Ⅰ-0873	平成19年3月28日	第235号	向田１号	上北郡	六ヶ所村	大字鷹架字向田	急傾斜地の崩壊	1	1	1
611	Ⅰ-0874	平成19年3月28日	第235号	向田２号	上北郡	六ヶ所村	大字鷹架字向田	急傾斜地の崩壊	0	1	0
612	Ⅰ-0875	平成19年3月28日	第235号	向田３号	上北郡	六ヶ所村	大字鷹架字向田	急傾斜地の崩壊	7	1	2
613	Ⅰ-0876	平成19年3月28日	第235号	二階坂１号	上北郡	六ヶ所村	大字平沼字二階坂	急傾斜地の崩壊	1	1	0
614	Ⅰ-0878	平成19年3月28日	第235号	切揚場	上北郡	六ヶ所村	大字倉内字切揚場	急傾斜地の崩壊	0	1	0
615	Ⅰ-0879	平成19年3月28日	第235号	倉内	上北郡	六ヶ所村	大字倉内字谷地通	急傾斜地の崩壊	22	1	2
616	Ⅰ-0880	平成19年3月28日	第235号	家ノ上１号	上北郡	六ヶ所村	大字倉内字家ノ上	急傾斜地の崩壊	1	1	0
617	Ⅱ-0689	平成19年3月28日	第235号	焼山６号	上北郡	六ヶ所村	大字泊字焼山	急傾斜地の崩壊	0	1	0
618	Ⅱ-0690	平成19年3月28日	第235号	焼山７号	上北郡	六ヶ所村	大字泊字焼山	急傾斜地の崩壊	3	1	0
619	Ⅱ-0691	平成19年3月28日	第235号	焼山８号	上北郡	六ヶ所村	大字泊字焼山	急傾斜地の崩壊	0	1	0
620	Ⅱ-0692	平成19年3月28日	第235号	焼山９号	上北郡	六ヶ所村	大字泊字焼山	急傾斜地の崩壊	1	1	0
621	Ⅱ-0694	平成19年3月28日	第235号	野附１号	上北郡	六ヶ所村	大字尾駮字野附	急傾斜地の崩壊	1	1	1
622	Ⅱ-0695	平成19年3月28日	第235号	家ノ前	上北郡	六ヶ所村	大字尾駮字家ノ前	急傾斜地の崩壊	4	1	0
623	Ⅱ-0696	平成19年3月28日	第235号	川向１号	上北郡	六ヶ所村	大字尾駮字川向	急傾斜地の崩壊	1	1	1
624	Ⅱ-0697	平成19年3月28日	第235号	千樽１号	上北郡	六ヶ所村	大字鷹架字千樽	急傾斜地の崩壊	0	1	0
625	Ⅱ-0698	平成19年3月28日	第235号	笹崎３号	上北郡	六ヶ所村	大字倉内字笹崎	急傾斜地の崩壊	0	1	0
626	Ⅱ-0699	平成19年3月28日	第235号	追館	上北郡	六ヶ所村	大字平沼字追館	急傾斜地の崩壊	3	1	0
627	Ⅱ-0700	平成19年3月28日	第235号	高田	上北郡	六ヶ所村	大字平沼字高田	急傾斜地の崩壊	1	1	1
628	Ⅱ-0701	平成19年3月28日	第235号	谷地通	上北郡	六ヶ所村	大字倉内字谷地通	急傾斜地の崩壊	1	1	1
629	Ⅱ-15101	平成19年3月28日	第235号	泊山７号	上北郡	六ヶ所村	大字泊字泊山	急傾斜地の崩壊	4	1	0
630	Ⅱ-15102	平成19年3月28日	第235号	焼山１１号	上北郡	六ヶ所村	大字泊字焼山	急傾斜地の崩壊	0	1	0
631	Ⅱ-15103	平成19年3月28日	第235号	焼山１２号	上北郡	六ヶ所村	大字泊字焼山	急傾斜地の崩壊	1	1	0

番号	危険箇所番号	公示年月日	告示番号	区域名	所在地			自然現象の種類	区域内の人家		
					郡・市	町・村	字		警戒区域	うち特別警戒区域	
									戸数	有:1 無:2	戸数
632	Ⅱ-15104	平成19年3月28日	第235号	向田７号	上北郡	六ヶ所村	大字鷹架字向田	急傾斜地の崩壊	2	1	1
633	Ⅲ-0384	平成19年3月28日	第235号	猿子沢	上北郡	六ヶ所村	大字尾駮字三ツ森	急傾斜地の崩壊	0	1	0
634	Ⅲ-0385	平成19年3月28日	第235号	穴沢	上北郡	六ヶ所村	大字尾駮字穴沢	急傾斜地の崩壊	0	1	0
635	Ⅲ-0386	平成19年3月28日	第235号	向田４号	上北郡	六ヶ所村	大字鷹架字向田	急傾斜地の崩壊	0	1	0
636	Ⅲ-0388	平成19年3月28日	第235号	向田６号	上北郡	六ヶ所村	大字鷹架字向田	急傾斜地の崩壊	0	1	0
637	Ⅲ-0389	平成19年3月28日	第235号	千樽３号	上北郡	六ヶ所村	大字鷹架字千樽	急傾斜地の崩壊	0	1	0
638	Ⅲ-0390	平成19年3月28日	第235号	田ノ沢１号	上北郡	六ヶ所村	大字鷹架字久保ノ内	急傾斜地の崩壊	2	1	2
639	Ⅲ-0391	平成19年3月28日	第235号	田ノ沢２号	上北郡	六ヶ所村	大字鷹架字田ノ沢	急傾斜地の崩壊	0	1	0
640	Ⅲ-0392	平成19年3月28日	第235号	田ノ沢３号	上北郡	六ヶ所村	大字鷹架字内子内	急傾斜地の崩壊	0	1	0
641	Ⅲ-0393	平成19年3月28日	第235号	笹崎４号	上北郡	六ヶ所村	大字倉内字笹崎	急傾斜地の崩壊	0	1	0
642	Ⅲ-0394	平成19年3月28日	第235号	前谷地１号	上北郡	六ヶ所村	大字倉内字前谷地	急傾斜地の崩壊	0	1	0
643	Ⅲ-0395	平成19年3月28日	第235号	前谷地２号	上北郡	六ヶ所村	大字倉内字前谷地	急傾斜地の崩壊	1	1	0
644	Ⅲ-0396	平成19年3月28日	第235号	家ノ上３号	上北郡	六ヶ所村	大字倉内字家ノ上	急傾斜地の崩壊	0	1	0
645	人Ⅰ-0135	平成19年3月28日	第235号	焼山５号	上北郡	六ヶ所村	大字泊字焼山	急傾斜地の崩壊	3	1	0
646	人Ⅰ-0136	平成19年3月28日	第235号	笹崎１号	上北郡	六ヶ所村	大字倉内字笹崎	急傾斜地の崩壊	0	1	0
647	人Ⅰ-0137	平成19年3月28日	第235号	笹崎２号	上北郡	六ヶ所村	大字倉内字笹崎	急傾斜地の崩壊	0	1	0
648	人Ⅱ-0126	平成19年3月28日	第235号	焼山１０号	上北郡	六ヶ所村	大字泊字焼山	急傾斜地の崩壊	2	1	1
649	人Ⅱ-0127	平成19年3月28日	第235号	岡畑	上北郡	六ヶ所村	大字出戸字岡畑	急傾斜地の崩壊	1	1	0
650	人Ⅱ-0128	平成19年3月28日	第235号	二又３号	上北郡	六ヶ所村	大字尾駮字二又	急傾斜地の崩壊	0	1	0
651	人Ⅱ-0129	平成19年3月28日	第235号	千樽２号	上北郡	六ヶ所村	大字鷹架字千樽	急傾斜地の崩壊	1	1	1
652	人Ⅱ-0130	平成19年3月28日	第235号	家ノ上２号	上北郡	六ヶ所村	大字倉内字家ノ上	急傾斜地の崩壊	2	1	1
653	人Ⅲ-0025	平成19年3月28日	第235号	野附２号	上北郡	六ヶ所村	大字尾駮字野附	急傾斜地の崩壊	2	1	0
654	人Ⅲ-0026	平成19年3月28日	第235号	川向２号	上北郡	六ヶ所村	大字尾駮字川向	急傾斜地の崩壊	0	1	0
655	411-Ⅰ-002	平成27年11月27日	第830号	南泊沢	上北郡	六ヶ所村	大字泊字焼山	土石流	50	2	－
656	411-Ⅰ-003	平成27年11月27日	第830号	北泊沢	上北郡	六ヶ所村	大字泊字焼山	土石流	54	2	－
657	411-Ⅰ-005	平成27年11月27日	第830号	中六ケ所沢	上北郡	六ヶ所村	大字泊字焼山	土石流	105	2	－
658	411-Ⅰ-007	平成27年11月27日	第829号	北六ケ所沢	上北郡	六ヶ所村	大字泊字焼山	土石流	3	1	0
659	Ⅰ-0855	平成27年11月27日	第830号	泊山３号	上北郡	六ヶ所村	大字泊字焼山	急傾斜地の崩壊	22	2	－
660	Ⅰ-0858	平成27年11月27日	第830号	焼山３号	上北郡	六ヶ所村	大字泊字焼山	急傾斜地の崩壊	0	2	－
661	Ⅰ-0861	平成27年11月27日	第830号	焼山４号	上北郡	六ヶ所村	大字泊字焼山	急傾斜地の崩壊	7	2	－
662	Ⅰ-0863	平成27年11月27日	第829号	泊３号	上北郡	六ヶ所村	大字泊字村ノ内	急傾斜地の崩壊	19	1	0
663	Ⅰ-0866	平成27年11月27日	第829号	泊４号	上北郡	六ヶ所村	大字泊字川原	急傾斜地の崩壊	36	1	9
664	Ⅰ-0867	平成27年11月27日	第829号	川原１号	上北郡	六ヶ所村	大字泊字川原	急傾斜地の崩壊	0	1	0
665	Ⅰ-0868	平成27年11月27日	第829号	泊７号	上北郡	六ヶ所村	大字泊字川原	急傾斜地の崩壊	13	1	0
666	Ⅰ-0877	平成27年11月27日	第829号	二階坂２号	上北郡	六ヶ所村	大字平沼字二階坂	急傾斜地の崩壊	1	1	0
667	Ⅱ-0693	平成27年11月27日	第829号	二又２号	上北郡	六ヶ所村	大字尾駮字二又	急傾斜地の崩壊	2	1	0
668	Ⅲ-0387	平成27年11月27日	第829号	向田５号	上北郡	六ヶ所村	大字鷹架字向田	急傾斜地の崩壊	0	1	0
669	人Ⅰ-0138	平成27年11月27日	第829号	二階坂３号	上北郡	六ヶ所村	大字平沼字二階坂	急傾斜地の崩壊	0	1	0
670	Ⅱ-15105	平成29年3月10日	第184号	焼山１３号	上北郡	六ヶ所村	大字泊字焼山	急傾斜地の崩壊	5	1	0
671	Ⅰ-0780	平成23年2月16日	第127号	一川目2号	上北郡	おいらせ町	一川目三丁目	急傾斜地の崩壊	5	1	2
672	Ⅰ-0781	平成23年2月16日	第127号	一川目三丁目	上北郡	おいらせ町	一川目三丁目	急傾斜地の崩壊	1	1	1
673	Ⅰ-0782	平成23年2月16日	第127号	松原一丁目1号	上北郡	おいらせ町	松原一丁目	急傾斜地の崩壊	7	1	2
674	Ⅰ-0844	平成23年2月16日	第127号	神明前1号	上北郡	おいらせ町	瓢	急傾斜地の崩壊	0	1	0
675	Ⅰ-0845	平成23年2月16日	第127号	阿光坊1号	上北郡	おいらせ町	阿光坊	急傾斜地の崩壊	0	1	0
676	Ⅰ-0846	平成23年2月16日	第127号	立蛇1号	上北郡	おいらせ町	立蛇	急傾斜地の崩壊	6	1	5
677	Ⅰ-0847	平成23年2月16日	第127号	中下田1号	上北郡	おいらせ町	中下田	急傾斜地の崩壊	9	1	2
678	Ⅰ-0848	平成23年2月16日	第127号	中下田2号	上北郡	おいらせ町	中下田	急傾斜地の崩壊	15	1	5
679	Ⅱ-0630	平成23年2月16日	第127号	一川目二丁目	上北郡	おいらせ町	一川目一丁目	急傾斜地の崩壊	1	1	0
680	Ⅱ-0631	平成23年2月16日	第127号	一川目一丁目	上北郡	おいらせ町	一川目二丁目	急傾斜地の崩壊	0	1	0
681	Ⅱ-0632	平成23年2月16日	第127号	松原一丁目2号	上北郡	おいらせ町	松原一丁目	急傾斜地の崩壊	1	1	0
682	Ⅱ-0633	平成23年2月16日	第127号	松原一丁目3号	上北郡	おいらせ町	松原一丁目	急傾斜地の崩壊	2	1	2
683	Ⅱ-0634	平成23年2月16日	第127号	松原一丁目4号	上北郡	おいらせ町	松原一丁目	急傾斜地の崩壊	1	1	0
684	Ⅱ-0635	平成23年2月16日	第127号	千刈田1号	上北郡	おいらせ町	千刈田	急傾斜地の崩壊	1	1	0

番号	危険箇所番号	公示年月日	告示番号	区域名	所在地			自然現象の種類	区域内の人家		
					郡・市	町・村	字		警戒区域	うち特別警戒区域	
									戸数	有:1 無:2	戸数
685	Ⅱ-0636	平成23年2月16日	第127号	千刈田2号	上北郡	おいらせ町	千刈田	急傾斜地の崩壊	4	1	1
686	Ⅱ-0686	平成23年2月16日	第127号	瓢1号	上北郡	おいらせ町	瓢	急傾斜地の崩壊	4	1	0
687	Ⅱ-0687	平成23年2月16日	第127号	瓢2号	上北郡	おいらせ町	瓢	急傾斜地の崩壊	9	1	2
688	Ⅱ-0688	平成23年2月16日	第127号	阿光坊2号	上北郡	おいらせ町	阿光坊	急傾斜地の崩壊	2	1	0
689	Ⅲ-0320	平成23年2月16日	第127号	深沢一丁目	上北郡	おいらせ町	深沢一丁目	急傾斜地の崩壊	0	1	0
690	Ⅲ-0321	平成23年2月16日	第127号	松原一丁目5号	上北郡	おいらせ町	松原一丁目	急傾斜地の崩壊	0	1	0
691	Ⅲ-0322	平成23年2月16日	第127号	松原一丁目6号	上北郡	おいらせ町	松原一丁目	急傾斜地の崩壊	0	1	0
692	Ⅲ-0323	平成23年2月16日	第127号	松原一丁目7号	上北郡	おいらせ町	松原一丁目	急傾斜地の崩壊	0	1	0
693	Ⅲ-0324	平成23年2月16日	第127号	松原一丁目8号	上北郡	おいらせ町	松原一丁目	急傾斜地の崩壊	0	1	0
694	Ⅲ-0325	平成23年2月16日	第127号	後谷地1号	上北郡	おいらせ町	東後谷地	急傾斜地の崩壊	1	1	1
695	Ⅲ-0326	平成23年2月16日	第127号	沼端1号	上北郡	おいらせ町	沼端	急傾斜地の崩壊	0	1	0
696	Ⅲ-0327	平成23年2月16日	第127号	沼端2号	上北郡	おいらせ町	沼端	急傾斜地の崩壊	2	1	0
697	Ⅲ-0380	平成23年2月16日	第127号	瓢3号	上北郡	おいらせ町	瓢	急傾斜地の崩壊	0	1	0
698	Ⅲ-0381	平成23年2月16日	第127号	瓢4号	上北郡	おいらせ町	瓢	急傾斜地の崩壊	3	1	0
699	Ⅲ-0382	平成23年2月16日	第127号	瓢5号	上北郡	おいらせ町	瓢	急傾斜地の崩壊	0	1	0
700	Ⅲ-0383	平成23年2月16日	第127号	立蛇2号	上北郡	おいらせ町	立蛇	急傾斜地の崩壊	1	1	0
701	人Ⅰ-0134	平成23年2月16日	第127号	古間木山	上北郡	おいらせ町	若葉一丁目	急傾斜地の崩壊	11	1	1
702	人Ⅱ-0124	平成23年2月16日	第127号	神明前2号	上北郡	おいらせ町	神明前	急傾斜地の崩壊	3	1	3
703	人Ⅱ-0125	平成23年2月16日	第127号	阿光坊3号	上北郡	おいらせ町	阿光坊	急傾斜地の崩壊	3	1	2
704	人Ⅲ-0022	平成23年2月16日	第127号	瓢6号	上北郡	おいらせ町	瓢	急傾斜地の崩壊	0	1	0
705	人Ⅲ-0023	平成23年2月16日	第127号	瓢7号	上北郡	おいらせ町	瓢	急傾斜地の崩壊	0	1	0
706	人Ⅲ-0024	平成23年2月16日	第128号	神明前3号	上北郡	おいらせ町	神明前	急傾斜地の崩壊	0	2	−
707	人Ⅲ-0014	平成23年2月16日	第127号	後谷地2号	上北郡	おいらせ町	東後谷地	急傾斜地の崩壊	0	1	0

下北地域県民局地域整備部管内

番号	危険箇所番号	公示年月日	告示番号	区域名	所在地			自然現象の種類	区域内の人家		
					郡・市	町・村	字		警戒区域	うち特別警戒区域	
									戸数	有:1 無:2	戸数
1	208-Ⅰ-001	平成19年3月28日	第233号	恐山沢	むつ市		大字田名部字字曽利山	土石流	0	1	0
2	208-Ⅰ-002	平成19年3月28日	第233号	大荒川	むつ市		大平町	土石流	60	1	0
3	208-Ⅰ-003	平成19年3月28日	第233号	小荒川	むつ市		並川町	土石流	16	1	2
4	208-Ⅰ-004	平成19年3月28日	第233号	小松野川	むつ市		大湊新町	土石流	256	1	1
5	208-Ⅰ-005	平成19年3月28日	第233号	近川	むつ市		大湊新町	土石流	0	1	0
6	208-Ⅰ-006	平成19年3月28日	第234号	稲荷川	むつ市		大湊新町	土石流	59	2	－
7	208-Ⅰ-007	平成19年3月28日	第233号	領毛沢	むつ市		大湊新町	土石流	194	1	0
8	208-Ⅰ-008	平成19年3月28日	第234号	南領毛沢	むつ市		大湊新町	土石流	226	2	－
9	208-Ⅰ-009	平成19年3月28日	第233号	大沢川	むつ市		大湊新町	土石流	246	1	0
10	208-Ⅰ-010	平成19年3月28日	第234号	南大湊上町沢	むつ市		大湊新町	土石流	285	2	－
11	208-Ⅰ-011	平成19年3月28日	第234号	藤田川	むつ市		川守町	土石流	151	2	－
12	208-Ⅰ-012	平成19年3月28日	第234号	川守川	むつ市		川守町	土石流	84	2	－
13	208-Ⅰ-013	平成19年3月28日	第234号	吉田川	むつ市		川守町	土石流	436	2	－
14	208-Ⅰ-014	平成19年3月28日	第234号	宇田町川	むつ市		宇田町	土石流	255	2	－
15	208-Ⅰ-015	平成19年3月28日	第234号	宇田川	むつ市		大湊町	土石流	61	2	－
16	208-Ⅰ-018	平成19年3月28日	第234号	大近川	むつ市		桜木町	土石流	276	2	－
17	208-Ⅰ-019	平成19年3月28日	第234号	小近川北沢	むつ市		桜木町	土石流	70	2	－
18	208-Ⅰ-020	平成19年3月28日	第233号	小近川	むつ市		桜木町	土石流	266	1	0
19	208-Ⅰ-021	平成19年3月28日	第233号	袖越沢	むつ市		大字城ケ沢字袖越	土石流	0	1	0
20	208-Ⅱ-001	平成19年3月28日	第233号	高梨川目沢	むつ市		大字関根字高梨川目	土石流	5	1	0
21	208-Ⅱ-002	平成19年3月28日	第233号	高梨沢	むつ市		大字関根字高梨川目	土石流	1	1	0
22	208-Ⅱ-003	平成19年3月28日	第233号	中野沢	むつ市		大字中野沢字中田道	土石流	1	1	0
23	208-Ⅱ-004	平成19年3月28日	第234号	二又道沢	むつ市		大字奥内字二又道	土石流	2	2	－
24	208-Ⅱ-005	平成19年3月28日	第234号	二又道南沢	むつ市		大字奥内字二又道	土石流	0	2	－
25	208-Ⅲ-001	平成19年3月28日	第233号	高梨川目東沢	むつ市		大字関根字高梨川目	土石流	0	1	0
26	208-Ⅲ-002	平成19年3月28日	第234号	高梨川目西沢	むつ市		大字関根字高梨川目	土石流	0	2	－
27	208-Ⅲ-003	平成19年3月28日	第234号	高梨川目南沢	むつ市		大字関根字高梨川目	土石流	0	2	－
28	Ⅰ-0881	平成19年3月28日	第233号	大湊１号	むつ市		大字大湊字字曽利川村ノ内大道下	急傾斜地の崩壊	3	1	2
29	Ⅰ-0882	平成19年3月28日	第233号	宇田１号	むつ市		宇田町	急傾斜地の崩壊	0	1	0
30	Ⅰ-0883	平成19年3月28日	第234号	宇田２号	むつ市		宇田町	急傾斜地の崩壊	7	2	－
31	Ⅰ-0884	平成19年3月28日	第234号	川守４号	むつ市		川守町	急傾斜地の崩壊	26	2	－
32	Ⅰ-0885	平成19年3月28日	第234号	川守３号	むつ市		川守町	急傾斜地の崩壊	4	2	－
33	Ⅰ-0886	平成19年3月28日	第234号	川守２号	むつ市		川守町	急傾斜地の崩壊	6	2	－
34	Ⅰ-0887	平成19年3月28日	第234号	川守１号	むつ市		川守町	急傾斜地の崩壊	35	2	－
35	Ⅰ-0888	平成19年3月28日	第233号	大湊上町	むつ市		大湊上町	急傾斜地の崩壊	3	1	2
36	Ⅰ-0889	平成19年3月28日	第233号	並川町１号	むつ市		並川町	急傾斜地の崩壊	8	1	0
37	Ⅰ-0893	平成19年3月28日	第233号	小川町	むつ市		小川町二丁目	急傾斜地の崩壊	2	1	0
38	Ⅰ-0894	平成19年3月28日	第233号	小川町３号	むつ市		小川町二丁目	急傾斜地の崩壊	9	1	8
39	Ⅰ-0895	平成19年3月28日	第234号	小川町２号	むつ市		小川町二丁目	急傾斜地の崩壊	12	2	－
40	Ⅰ-0896	平成19年3月28日	第233号	柳町２号	むつ市		柳町二丁目	急傾斜地の崩壊	8	1	3
41	Ⅰ-0897	平成19年3月28日	第233号	柳町	むつ市		柳町三丁目	急傾斜地の崩壊	30	1	5
42	Ⅰ-0899	平成19年3月28日	第233号	関根１号	むつ市		大字関根字北関根	急傾斜地の崩壊	7	1	4
43	Ⅰ-0900	平成19年3月28日	第233号	関根２号	むつ市		大字関根字北関根	急傾斜地の崩壊	0	1	0
44	Ⅰ-0901	平成19年3月28日	第233号	関根３号	むつ市		大字関根字北関根ノ内袖角地	急傾斜地の崩壊	0	1	0
45	Ⅰ-1173	平成19年3月28日	第234号	桜木町	むつ市		桜木町	急傾斜地の崩壊	4	2	－
46	Ⅱ-0702	平成19年3月28日	第233号	桜木町３号	むつ市		桜木町	急傾斜地の崩壊	2	1	0
47	Ⅱ-0703	平成19年3月28日	第234号	桜木町４号	むつ市		桜木町	急傾斜地の崩壊	2	2	－
48	Ⅱ-0704	平成19年3月28日	第234号	桜木町５号	むつ市		桜木町	急傾斜地の崩壊	2	2	－
49	Ⅱ-0705	平成19年3月28日	第234号	桜木町６号	むつ市		桜木町	急傾斜地の崩壊	3	2	－
50	Ⅱ-0707	平成19年3月28日	第233号	宇田３号	むつ市		宇田町	急傾斜地の崩壊	2	1	1

番号	危険箇所番号	公示年月日	告示番号	区域名	所在地			自然現象の種類	区域内の人家		
					郡・市	町・村	字		警戒区域	うち特別警戒区域	
									戸数	有:1 無:2	戸数
51	Ⅱ-0708	平成19年3月28日	第233号	川守５号	むつ市		川守町	急傾斜地の崩壊	15	1	0
52	Ⅱ-0709	平成19年3月28日	第233号	大湊新町３号	むつ市		大湊新町	急傾斜地の崩壊	3	1	2
53	Ⅱ-0710	平成19年3月28日	第234号	大湊新町４号	むつ市		大湊新町	急傾斜地の崩壊	2	2	－
54	Ⅱ-0711	平成19年3月28日	第234号	並川町２号	むつ市		並川町	急傾斜地の崩壊	3	2	－
55	Ⅱ-0712	平成19年3月28日	第234号	並川町３号	むつ市		並川町	急傾斜地の崩壊	2	2	－
56	Ⅱ-0713	平成19年3月28日	第234号	並川町４号	むつ市		並川町	急傾斜地の崩壊	5	2	－
57	Ⅱ-0714	平成19年3月28日	第233号	梨子木平４号	むつ市		大字大平字梨子木平	急傾斜地の崩壊	3	1	0
58	Ⅱ-0715	平成19年3月28日	第234号	文京町２号	むつ市		文京町	急傾斜地の崩壊	1	2	－
59	Ⅱ-0716	平成19年3月28日	第234号	文京町１号	むつ市		文京町	急傾斜地の崩壊	4	2	－
60	Ⅱ-0717	平成19年3月28日	第233号	荒川１号	むつ市		大字大平字荒川	急傾斜地の崩壊	2	1	0
61	Ⅱ-0720	平成19年3月28日	第234号	松山町１号	むつ市		松山町	急傾斜地の崩壊	4	2	－
62	Ⅱ-0721	平成19年3月28日	第233号	女舘	むつ市		大字田名部字女舘	急傾斜地の崩壊	2	1	0
63	Ⅱ-0722	平成19年3月28日	第233号	宮後	むつ市		大字田名部字宮後	急傾斜地の崩壊	1	1	1
64	Ⅱ-0723	平成19年3月28日	第233号	関根４号	むつ市		大字関根字北関根	急傾斜地の崩壊	0	1	0
65	Ⅱ-0724	平成19年3月28日	第234号	宇曽利山	むつ市		大字田名部字宇曽利山	急傾斜地の崩壊	0	2	－
66	Ⅱ-0725	平成19年3月28日	第233号	近川	むつ市		大字奥内字近川	急傾斜地の崩壊	1	1	0
67	Ⅱ-0726	平成19年3月28日	第234号	中野沢	むつ市		大字中野沢字大近川	急傾斜地の崩壊	1	2	－
68	Ⅲ-0397	平成19年3月28日	第233号	川守６号	むつ市		川守町	急傾斜地の崩壊	3	1	0
69	Ⅲ-0398	平成19年3月28日	第233号	大湊３号	むつ市		大字大湊字八森ノ内大久保	急傾斜地の崩壊	0	1	0
70	Ⅲ-0399	平成19年3月28日	第233号	大湊４号	むつ市		大字大湊字八森ノ内大久保	急傾斜地の崩壊	0	1	0
71	Ⅲ-0401	平成19年3月28日	第233号	小川町４号	むつ市		小川町一丁目	急傾斜地の崩壊	0	1	0
72	Ⅲ-0402	平成19年3月28日	第233号	関根５号	むつ市		大字関根字北関根	急傾斜地の崩壊	0	1	0
73	Ⅲ-0403	平成19年3月28日	第233号	関根６号	むつ市		大字関根字北関根	急傾斜地の崩壊	0	1	0
74	Ⅲ-0404	平成19年3月28日	第233号	関根７号	むつ市		大字関根字水川目	急傾斜地の崩壊	0	1	0
75	人Ⅰ-0139	平成19年3月28日	第233号	流道	むつ市		大字城ケ沢字流道	急傾斜地の崩壊	0	1	0
76	人Ⅰ-0140	平成19年3月28日	第233号	桜木町２号	むつ市		桜木町	急傾斜地の崩壊	2	1	0
77	人Ⅰ-0141	平成19年3月28日	第233号	大湊２号	むつ市		大字大湊字大近川	急傾斜地の崩壊	0	1	0
78	人Ⅰ-0142	平成19年3月28日	第233号	大湊新町１号	むつ市		大湊新町	急傾斜地の崩壊	15	1	7
79	人Ⅰ-0143	平成19年3月28日	第233号	大湊新町２号	むつ市		大湊新町	急傾斜地の崩壊	0	1	0
80	人Ⅰ-0144	平成19年3月28日	第233号	大平町	むつ市		大平町	急傾斜地の崩壊	0	1	0
81	人Ⅰ-0145	平成19年3月28日	第233号	下川	むつ市		大字田名部字下川	急傾斜地の崩壊	6	1	6
82	人Ⅱ-0131	平成19年3月28日	第233号	大湊新町５号	むつ市		大湊新町	急傾斜地の崩壊	2	1	1
83	人Ⅱ-0133	平成19年3月28日	第233号	梨子木平５号	むつ市		大字大平字梨子木平	急傾斜地の崩壊	3	1	0
84	人Ⅱ-0134	平成19年3月28日	第233号	荒川２号	むつ市		大字大平字荒川	急傾斜地の崩壊	0	1	0
85	人Ⅱ-0135	平成19年3月28日	第233号	落野沢１号	むつ市		大字大平字落野沢	急傾斜地の崩壊	3	1	3
86	人Ⅱ-0136	平成19年3月28日	第233号	落野沢２号	むつ市		大字大平字落野沢	急傾斜地の崩壊	1	1	1
87	人Ⅱ-0138	平成19年3月28日	第234号	松山町２号	むつ市		松山町	急傾斜地の崩壊	6	2	－
88	人Ⅱ-0139	平成19年3月28日	第234号	松山町３号	むつ市		松山町	急傾斜地の崩壊	4	2	－
89	人Ⅱ-0140	平成19年3月28日	第233号	柳町３号	むつ市		柳町四丁目	急傾斜地の崩壊	3	1	0
90	人Ⅱ-0141	平成19年3月28日	第233号	道向	むつ市		大字田名部字道向	急傾斜地の崩壊	4	1	1
91	人Ⅱ-0142	平成19年3月28日	第233号	土手内	むつ市		大字田名部字土手内	急傾斜地の崩壊	0	1	0
92	人Ⅱ-0143	平成19年3月28日	第233号	今泉	むつ市		大字奥内字今泉	急傾斜地の崩壊	0	1	0
93	422-Ⅰ-001	平成20年1月30日	第69号	大赤川	むつ市		大畑町大赤川	土石流	0	2	－
94	422-Ⅰ-002	平成20年1月30日	第69号	小赤川	むつ市		大畑町大赤川	土石流	0	2	－
95	422-Ⅰ-003	平成20年1月30日	第69号	木野部沢	むつ市		大畑町木野部	土石流	14	2	－
96	422-Ⅰ-004	平成20年1月30日	第68号	三右衛門沢	むつ市		大畑町三右衛門沢	土石流	0	1	0
97	422-Ⅰ-005	平成20年1月30日	第69号	下狄川	むつ市		大畑町釣屋浜	土石流	1	2	－
98	422-Ⅰ-006	平成20年1月30日	第68号	小目名沢	むつ市		大畑町小目名村	土石流	7	1	0
99	422-Ⅰ-007	平成20年1月30日	第68号	湯の沢	むつ市		大畑町朝日岳山国有林	土石流	0	1	0
100	422-Ⅱ-001	平成20年1月30日	第68号	清水目沢	むつ市		大畑町木野部	土石流	5	1	0
101	422-Ⅱ-002	平成20年1月30日	第68号	鷹ノ巣沢	むつ市		大畑町鍵掛	土石流	5	1	0
102	422-Ⅱ-003-1	平成20年1月30日	第68号	中川目沢-1	むつ市		大畑町釣屋浜	土石流	0	1	0
	422-Ⅱ-003-2	平成20年1月30日	第68号	中川目沢-2	むつ市		大畑町釣屋浜	土石流	4	1	0

番号	危険箇所番号	公示年月日	告示番号	区域名	所在地			自然現象の種類	区域内の人家		
					郡・市	町・村	字		警戒区域	うち特別警戒区域	
									戸数	有:1 無:2	戸数
103	422-Ⅲ-001	平成20年1月30日	第68号	谷地道三の沢	むつ市		大畑町谷地道	土石流	0	1	0
104	422-Ⅲ-002	平成20年1月30日	第68号	谷地道二の沢	むつ市		大畑町谷地道	土石流	0	1	0
105	422-Ⅲ-003	平成20年1月30日	第68号	谷地道一の沢	むつ市		大畑町谷地道	土石流	0	1	0
106	Ⅰ-0910	平成20年1月30日	第68号	赤滝山国有林1号	むつ市		大畑町赤滝山国有林	急傾斜地の崩壊	0	1	0
107	Ⅰ-0911	平成20年1月30日	第68号	薬研国有林1号	むつ市		大畑町薬研国有林	急傾斜地の崩壊	0	1	0
108	Ⅰ-0912	平成20年1月30日	第68号	薬研2号	むつ市		大畑町薬研	急傾斜地の崩壊	1	1	0
109	Ⅰ-0913	平成20年1月30日	第68号	薬研国有林2号	むつ市		大畑町薬研国有林	急傾斜地の崩壊	0	1	0
110	Ⅰ-0914	平成20年1月30日	第68号	小目名村	むつ市		大畑町小目名村	急傾斜地の崩壊	11	1	4
111	Ⅰ-0915	平成20年1月30日	第68号	上野1号	むつ市		大畑町上野	急傾斜地の崩壊	19	1	2
112	Ⅰ-0916	平成20年1月30日	第68号	上野2号	むつ市		大畑町上野	急傾斜地の崩壊	11	1	3
113	Ⅰ-0917	平成20年1月30日	第68号	八幡湯坂	むつ市		大畑町湯坂下	急傾斜地の崩壊	29	1	0
114	Ⅰ-0918	平成20年1月30日	第68号	湯坂下	むつ市		大畑町八幡湯坂	急傾斜地の崩壊	27	1	0
115	Ⅰ-0919	平成20年1月30日	第68号	八幡湯坂5号	むつ市		大畑町八幡湯坂	急傾斜地の崩壊	5	1	0
116	Ⅰ-0920	平成20年1月30日	第68号	孫次郎間	むつ市		大畑町孫次郎間	急傾斜地の崩壊	41	1	0
117	Ⅰ-0921	平成20年1月30日	第68号	茶水	むつ市		大畑町二枚橋	急傾斜地の崩壊	4	1	0
118	Ⅰ-0922	平成20年1月30日	第68号	二枚橋	むつ市		大畑町二枚橋	急傾斜地の崩壊	36	1	2
119	Ⅰ-0923	平成20年1月30日	第68号	二枚橋2号	むつ市		大畑町二枚橋	急傾斜地の崩壊	21	1	1
120	Ⅰ-0924	平成20年1月30日	第68号	釣屋浜1号	むつ市		大畑町釣屋浜	急傾斜地の崩壊	4	1	2
121	Ⅰ-0925	平成20年1月30日	第68号	釣屋浜2号	むつ市		大畑町釣屋浜	急傾斜地の崩壊	0	1	0
122	Ⅰ-0926	平成20年1月30日	第68号	釣屋浜3号	むつ市		大畑町釣屋浜	急傾斜地の崩壊	4	1	0
123	Ⅰ-0927	平成20年1月30日	第68号	木野部1号	むつ市		大畑町木野部	急傾斜地の崩壊	9	1	0
124	Ⅰ-0928	平成20年1月30日	第68号	木野部2号	むつ市		大畑町木野部	急傾斜地の崩壊	12	1	0
125	Ⅰ-0929	平成20年1月30日	第68号	木野部3号	むつ市		大畑町木野部	急傾斜地の崩壊	5	1	0
126	Ⅰ-0930	平成20年1月30日	第68号	佐助川1号	むつ市		大畑町佐助川	急傾斜地の崩壊	23	1	14
127	Ⅰ-0931	平成20年1月30日	第68号	佐助川2号	むつ市		大畑町佐助川	急傾斜地の崩壊	4	1	1
128	Ⅰ-0932	平成20年1月30日	第68号	赤川	むつ市		大畑町大赤川	急傾斜地の崩壊	4	1	0
129	Ⅰ-16001	平成20年1月30日	第68号	水木沢2号	むつ市		大畑町水木沢	急傾斜地の崩壊	0	1	0
130	Ⅰ-16002	平成20年1月30日	第68号	二枚橋4号	むつ市		大畑町二枚橋	急傾斜地の崩壊	5	1	2
131	Ⅰ-16003	平成20年1月30日	第68号	小目名村2号	むつ市		大畑町小目名村	急傾斜地の崩壊	0	1	0
132	Ⅰ-16004	平成20年1月30日	第68号	薬研4号	むつ市		大畑町薬研	急傾斜地の崩壊	0	1	0
133	Ⅱ-0739	平成20年1月30日	第68号	赤滝山国有林2号	むつ市		大畑町赤滝山国有林	急傾斜地の崩壊	1	1	0
134	Ⅱ-0740	平成20年1月30日	第68号	赤坂	むつ市		大畑町赤坂	急傾斜地の崩壊	1	1	0
135	Ⅱ-0741	平成20年1月30日	第68号	本町2号	むつ市		大畑町本町	急傾斜地の崩壊	1	1	1
136	Ⅱ-0742	平成20年1月30日	第68号	八幡湯坂4号	むつ市		大畑町八幡湯坂	急傾斜地の崩壊	1	1	1
137	Ⅱ-0743	平成20年1月30日	第68号	釣屋浜5号	むつ市		大畑町釣屋浜	急傾斜地の崩壊	3	1	0
138	Ⅱ-0744	平成20年1月30日	第68号	釣屋浜4号	むつ市		大畑町釣屋浜	急傾斜地の崩壊	1	1	0
139	Ⅱ-0745	平成20年1月30日	第68号	鍵掛	むつ市		大畑町鍵掛	急傾斜地の崩壊	1	1	0
140	Ⅱ-0746	平成20年1月30日	第68号	赤川村1号	むつ市		大畑町赤川村	急傾斜地の崩壊	3	1	0
141	Ⅲ-0405	平成20年1月30日	第68号	外山長根	むつ市		大畑町外山長根	急傾斜地の崩壊	0	1	0
142	Ⅲ-0406	平成20年1月30日	第68号	高橋川	むつ市		大畑町高橋川	急傾斜地の崩壊	1	1	0
143	Ⅲ-0407	平成20年1月30日	第68号	八幡湯坂3号	むつ市		大畑町八幡湯坂	急傾斜地の崩壊	1	1	0
144	Ⅲ-0408	平成20年1月30日	第68号	八幡湯坂2号	むつ市		大畑町八幡湯坂	急傾斜地の崩壊	0	1	0
145	Ⅲ-0409	平成20年1月30日	第68号	孫次郎間2号	むつ市		大畑町孫次郎間	急傾斜地の崩壊	0	1	0
146	人Ⅰ-0149	平成20年1月30日	第68号	兎沢1号	むつ市		大畑町兎沢	急傾斜地の崩壊	1	1	1
147	人Ⅰ-0150	平成20年1月30日	第68号	兎沢2号	むつ市		大畑町兎沢	急傾斜地の崩壊	0	1	0
148	人Ⅰ-0151	平成20年1月30日	第68号	兎沢4号	むつ市		大畑町兎沢	急傾斜地の崩壊	0	1	0
149	人Ⅰ-0152	平成20年1月30日	第69号	伊勢堂	むつ市		大畑町伊勢堂	急傾斜地の崩壊	0	2	−
150	人Ⅱ-0148	平成20年1月30日	第68号	兎沢3号	むつ市		大畑町兎沢	急傾斜地の崩壊	1	1	1
151	人Ⅱ-0149	平成20年1月30日	第68号	正津川戦敷	むつ市		大畑町正津川戦敷	急傾斜地の崩壊	0	1	0
152	人Ⅱ-0150	平成20年1月30日	第69号	赤川村2号	むつ市		大畑町赤川村	急傾斜地の崩壊	1	2	−
153	421-Ⅰ-001	平成22年3月26日	第185号	上安部城沢	むつ市		川内町安部城	土石流	0	1	0
154	421-Ⅰ-002	平成22年3月26日	第185号	畑沢	むつ市		川内町家ノ辺	土石流	36	1	0
155	421-Ⅰ-003	平成22年3月26日	第185号	北畑沢	むつ市		川内町家ノ辺	土石流	15	1	0

番号	危険箇所番号	公示年月日	告示番号	区域名	所在地			自然現象の種類	区域内の人家		
					郡・市	町・村	字		警戒区域	うち特別警戒区域	
									戸数	有:1 無:2	戸数
156	421-Ⅰ-004	平成22年3月26日	第185号	北畑二の沢	むつ市		川内町家ノ辺	土石流	4	1	0
157	421-Ⅰ-005	平成22年3月26日	第185号	於法沢	むつ市		川内町獅子畑	土石流	0	1	0
158	421-Ⅰ-007	平成22年3月26日	第185号	南下小倉平沢	むつ市		川内町下小倉平	土石流	8	1	0
159	421-Ⅰ-008	平成22年3月26日	第185号	東葛沢沢	むつ市		川内町休所	土石流	35	1	0
160	421-Ⅰ-009	平成22年3月26日	第185号	桧川沢	むつ市		川内町桧川川代	土石流	10	1	0
161	421-Ⅰ-010	平成22年3月26日	第185号	殿崎川	むつ市		川内町蛎崎合野	土石流	0	1	0
162	421-Ⅱ-002	平成22年3月26日	第185号	川内沢	むつ市		川内町高野川	土石流	0	1	0
163	Ⅰ-0902	平成22年3月26日	第185号	蛎崎	むつ市		川内町蛎崎寺ノ前	急傾斜地の崩壊	15	1	0
164	Ⅰ-0903	平成22年3月26日	第185号	榀木平	むつ市		川内町宿野部榀木平	急傾斜地の崩壊	6	1	3
165	Ⅰ-0904	平成22年3月26日	第185号	桧川2号	むつ市		川内町桧川川代	急傾斜地の崩壊	10	1	0
166	Ⅰ-0905	平成22年3月26日	第185号	桧川3号	むつ市		川内町桧川川代	急傾斜地の崩壊	7	1	0
167	Ⅰ-0906	平成22年3月26日	第185号	桧川	むつ市		川内町桧川川代	急傾斜地の崩壊	27	1	0
168	Ⅰ-0907	平成22年3月26日	第186号	高野川	むつ市		川内町高野川	急傾斜地の崩壊	11	2	−
169	Ⅰ-0908	平成22年3月26日	第185号	田野沢	むつ市		川内町田野沢	急傾斜地の崩壊	21	1	0
170	Ⅰ-0909	平成22年3月26日	第185号	袰川	むつ市		川内町袰川	急傾斜地の崩壊	0	1	0
171	Ⅱ-0727	平成22年3月26日	第185号	蛎崎2号	むつ市		川内町蛎崎半右エ門沢	急傾斜地の崩壊	2	1	2
172	Ⅱ-0728	平成22年3月26日	第185号	宿野部	むつ市		川内町宿野部	急傾斜地の崩壊	1	1	0
173	Ⅱ-0729	平成22年3月26日	第185号	桧川5号	むつ市		川内町桧川稲沢	急傾斜地の崩壊	1	1	0
174	Ⅱ-0730	平成22年3月26日	第185号	桧川6号	むつ市		川内町桧川稲沢	急傾斜地の崩壊	1	1	0
175	Ⅱ-0731	平成22年3月26日	第185号	家ノ上	むつ市		川内町家ノ上	急傾斜地の崩壊	4	1	3
176	Ⅱ-0732	平成22年3月26日	第185号	休所	むつ市		川内町休所	急傾斜地の崩壊	26	1	1
177	Ⅱ-0733	平成22年3月26日	第185号	熊ヶ平2号	むつ市		川内町熊ヶ平	急傾斜地の崩壊	3	1	1
178	Ⅱ-0734	平成22年3月26日	第185号	館山下	むつ市		川内町館山下	急傾斜地の崩壊	1	1	0
179	Ⅱ-0735	平成22年3月26日	第185号	新田	むつ市		川内町新田	急傾斜地の崩壊	2	1	0
180	Ⅱ-0736	平成22年3月26日	第185号	湯野川1号	むつ市		川内町湯野川	急傾斜地の崩壊	1	1	0
181	Ⅱ-0737	平成22年3月26日	第185号	湯野川2号	むつ市		川内町湯野川	急傾斜地の崩壊	1	1	0
182	Ⅱ-0738	平成22年3月26日	第185号	福浦山	むつ市		川内町福浦山国有林	急傾斜地の崩壊	0	1	0
183	人Ⅰ-0146	平成22年3月26日	第185号	桧川4号	むつ市		川内町家ノ上	急傾斜地の崩壊	0	1	0
184	人Ⅰ-0147	平成22年3月26日	第186号	熊ヶ平1号	むつ市		川内町熊ヶ平	急傾斜地の崩壊	5	2	−
185	人Ⅰ-0148	平成22年3月26日	第185号	高野山	むつ市		川内町高野山	急傾斜地の崩壊	0	1	0
186	人Ⅱ-0144	平成22年3月26日	第185号	板子塚	むつ市		川内町板子塚	急傾斜地の崩壊	2	1	0
187	人Ⅱ-0145	平成22年3月26日	第185号	隠里	むつ市		川内町隠里	急傾斜地の崩壊	2	1	0
188	人Ⅱ-0146	平成22年3月26日	第186号	家ノ辺	むつ市		川内町家ノ辺	急傾斜地の崩壊	2	2	−
189	427-Ⅰ-001	平成23年3月7日	第199号	処分場裏の沢	むつ市		脇野沢源藤城	土石流	0	1	0
190	427-Ⅰ-002	平成23年3月7日	第199号	サガレ石崎沢	むつ市		脇野沢桂沢	土石流	0	1	0
191	427-Ⅰ-003	平成23年3月7日	第199号	東脇野沢	むつ市		脇野沢桂沢	土石流	34	1	0
192	427-Ⅰ-004	平成23年3月7日	第199号	脇野沢	むつ市		脇野沢桂沢	土石流	182	1	0
193	427-Ⅰ-005	平成23年3月7日	第199号	源藤城沢	むつ市		脇野沢源藤城	土石流	0	1	0
194	427-Ⅰ-006	平成23年3月7日	第199号	新井田沢	むつ市		脇野沢新井田	土石流	12	1	0
195	427-Ⅰ-007	平成23年3月7日	第199号	寄浪中の沢	むつ市		脇野沢新井田	土石流	8	1	0
196	427-Ⅰ-008-1	平成23年3月7日	第200号	寄浪沢１	むつ市		脇野沢新井田	土石流	9	2	−
197	427-Ⅰ-008-2	平成23年3月7日	第199号	寄浪沢２	むつ市		脇野沢新井田	土石流	0	1	0
198	427-Ⅰ-009	平成23年3月7日	第199号	集会所東沢	むつ市		脇野沢蛸田	土石流	9	1	0
199	427-Ⅰ-010	平成23年3月7日	第200号	蛸田沢	むつ市		脇野沢蛸田	土石流	9	2	−
200	427-Ⅰ-011-1	平成23年3月7日	第199号	地蔵堂沢１	むつ市		脇野沢蛸田	土石流	12	1	0
201	427-Ⅰ-011-2	平成23年3月7日	第199号	地蔵堂沢２	むつ市		脇野沢蛸田	土石流	16	1	0
202	427-Ⅰ-012	平成23年3月7日	第199号	畑の沢	むつ市		脇野沢九艘泊	土石流	4	1	2
203	427-Ⅰ-013	平成23年3月7日	第199号	芋田沢	むつ市		脇野沢九艘泊	土石流	11	1	0
204	427-Ⅰ-014	平成23年3月7日	第199号	小学校東二の沢	むつ市		脇野沢九艘泊	土石流	1	1	1
205	427-Ⅰ-015	平成23年3月7日	第199号	小学校東一の沢	むつ市		脇野沢九艘泊	土石流	6	1	0
206	427-Ⅰ-016	平成23年3月7日	第199号	九艘泊沢	むつ市		脇野沢九艘泊	土石流	5	1	2
207	427-Ⅰ-017	平成23年3月7日	第199号	九艘泊北沢	むつ市		脇野沢九艘泊	土石流	5	1	0
208	427-Ⅰ-018	平成23年3月7日	第199号	九艘泊西沢	むつ市		脇野沢九艘泊	土石流	29	1	0

番号	危険箇所番号	公示年月日	告示番号	区域名	所在地			自然現象の種類	区域内の人家		
					郡・市	町・村	字		警戒区域	うち特別警戒区域	
									戸数	有:1 無:2	戸数
209	427-Ⅰ-019	平成23年3月7日	第199号	貝崎沢	むつ市		脇野沢九艘泊	土石流	3	1	2
210	427-Ⅰ-16001	平成23年3月7日	第199号	小学校南の沢	むつ市		脇野沢九艘泊	土石流	4	1	0
211	427-Ⅰ-16002	平成23年3月7日	第199号	寄浪南の沢	むつ市		脇野沢新井田	土石流	8	1	0
212	427-Ⅱ-001	平成23年3月7日	第199号	滝山沢	むつ市		脇野沢源藤城	土石流	0	1	0
213	427-Ⅱ-002	平成23年3月7日	第199号	東寄浪沢	むつ市		脇野沢新井田	土石流	6	1	0
214	427-Ⅱ-003	平成23年3月7日	第199号	蛸田東沢	むつ市		脇野沢蛸田	土石流	1	1	0
215	427-Ⅱ-004	平成23年3月7日	第199号	北蛸田沢	むつ市		脇野沢蛸田	土石流	5	1	0
216	427-Ⅱ-005	平成23年3月7日	第199号	大ノ崎沢	むつ市		脇野沢九艘泊	土石流	1	1	0
217	427-Ⅱ-006	平成23年3月7日	第199号	稲荷神社の沢	むつ市		脇野沢九艘泊	土石流	7	1	1
218	427-Ⅱ-007	平成23年3月7日	第199号	小学校北の沢	むつ市		脇野沢九艘泊	土石流	2	1	0
219	427-Ⅲ-16001	平成23年3月7日	第199号	貝崎西沢	むつ市		脇野沢九艘泊	土石流	0	1	0
220	Ⅰ-1016	平成23年3月7日	第199号	九艘泊	むつ市		脇野沢九艘泊	急傾斜地の崩壊	29	1	13
221	Ⅰ-1020	平成23年3月7日	第199号	芋田	むつ市		脇野沢九艘泊	急傾斜地の崩壊	10	1	5
222	Ⅰ-1021	平成23年3月7日	第200号	蛸田１号	むつ市		脇野沢蛸田	急傾斜地の崩壊	7	2	－
223	Ⅰ-1022	平成23年3月7日	第199号	寄浪	むつ市		脇野沢新井田	急傾斜地の崩壊	31	1	4
224	Ⅰ-1024	平成23年3月7日	第200号	新井田	むつ市		脇野沢新井田	急傾斜地の崩壊	9	2	－
225	Ⅰ-1025	平成23年3月7日	第199号	脇野沢	むつ市		脇野沢渡向	急傾斜地の崩壊	0	1	0
226	Ⅰ-1026	平成23年3月7日	第199号	桂沢	むつ市		脇野沢桂沢	急傾斜地の崩壊	33	1	4
227	Ⅰ-1027	平成23年3月7日	第199号	小沢５号	むつ市		脇野沢小サ沢	急傾斜地の崩壊	0	1	0
228	Ⅰ-1028	平成23年3月7日	第200号	小沢２号	むつ市		脇野沢小沢	急傾斜地の崩壊	7	2	－
229	Ⅰ-1029	平成23年3月7日	第199号	小沢	むつ市		脇野沢小沢	急傾斜地の崩壊	4	1	1
230	Ⅰ-1030	平成23年3月7日	第200号	小沢３号	むつ市		脇野沢鹿間平	急傾斜地の崩壊	10	2	－
231	Ⅰ-1031	平成23年3月7日	第200号	小沢４号	むつ市		脇野沢鹿間平	急傾斜地の崩壊	2	2	－
232	Ⅱ-0810	平成23年3月7日	第199号	九艘泊２号	むつ市		脇野沢九艘泊	急傾斜地の崩壊	2	1	2
233	Ⅱ-0811	平成23年3月7日	第199号	九艘泊３号	むつ市		脇野沢九艘泊	急傾斜地の崩壊	0	1	0
234	Ⅱ-0813	平成23年3月7日	第199号	芋田２号	むつ市		脇野沢九艘泊	急傾斜地の崩壊	1	1	0
235	Ⅱ-0814	平成23年3月7日	第199号	芋田３号	むつ市		脇野沢九艘泊	急傾斜地の崩壊	1	1	1
236	Ⅱ-0815	平成23年3月7日	第199号	芋田４号	むつ市		脇野沢九艘泊	急傾斜地の崩壊	7	1	2
237	Ⅱ-0816	平成23年3月7日	第199号	芋田５号	むつ市		脇野沢九艘泊	急傾斜地の崩壊	1	1	0
238	Ⅱ-0817	平成23年3月7日	第199号	芋田６号	むつ市		脇野沢九艘泊	急傾斜地の崩壊	5	1	2
239	Ⅱ-0818	平成23年3月7日	第199号	蛸田２号	むつ市		脇野沢蛸田	急傾斜地の崩壊	2	1	2
240	Ⅱ-0819	平成23年3月7日	第199号	蛸田３号	むつ市		脇野沢蛸田	急傾斜地の崩壊	1	1	0
241	Ⅱ-0820	平成23年3月7日	第199号	蛸田４号	むつ市		脇野沢蛸田	急傾斜地の崩壊	6	1	3
242	Ⅱ-0821	平成23年3月7日	第199号	寄浪２号	むつ市		脇野沢新井田	急傾斜地の崩壊	3	1	1
243	Ⅱ-0822	平成23年3月7日	第199号	新井田２号	むつ市		脇野沢新井田	急傾斜地の崩壊	2	1	0
244	Ⅱ-0824	平成23年3月7日	第199号	小沢６号	むつ市		脇野沢小サ沢	急傾斜地の崩壊	3	1	2
245	Ⅱ-0825	平成23年3月7日	第199号	小沢７号	むつ市		脇野沢鹿間平	急傾斜地の崩壊	6	1	1
246	Ⅱ-0826	平成23年3月7日	第199号	田ノ頭１号	むつ市		脇野沢桂沢	急傾斜地の崩壊	1	1	1
247	Ⅱ-0827	平成23年3月7日	第199号	七引	むつ市		脇野沢滝山	急傾斜地の崩壊	0	1	0
248	Ⅱ-0828	平成23年3月7日	第199号	滝山１号	むつ市		脇野沢滝山	急傾斜地の崩壊	2	1	2
249	Ⅱ-0829	平成23年3月7日	第199号	滝山２号	むつ市		脇野沢滝山	急傾斜地の崩壊	1	1	1
250	Ⅱ-0830	平成23年3月7日	第199号	滝山３号	むつ市		脇野沢滝山	急傾斜地の崩壊	2	1	1
251	Ⅱ-16007	平成23年3月7日	第199号	蛸田５号	むつ市		脇野沢蛸田	急傾斜地の崩壊	1	1	1
252	Ⅲ-16003	平成23年3月7日	第199号	九艘泊４号	むつ市		脇野沢九艘泊	急傾斜地の崩壊	0	1	0
253	人Ⅰ-0158	平成23年3月7日	第199号	辰内	むつ市		脇野沢源藤城	急傾斜地の崩壊	0	1	0
254	人Ⅱ-0167	平成23年3月7日	第199号	渡向	むつ市		脇野沢渡向	急傾斜地の崩壊	3	1	2
255	人Ⅱ-0168	平成23年3月7日	第199号	田ノ頭２号	むつ市		脇野沢渡向	急傾斜地の崩壊	0	1	0
256	砂-48	平成23年3月22日	第263号	上小倉平	むつ市		川内町下小倉平	地滑り	0	2	－
257	農-23	平成23年3月22日	第263号	傘松	むつ市		川内町蛎崎合野	地滑り	0	2	－
258	林421-G0001	平成23年3月22日	第263号	大滝	むつ市		川内町曽古部山	地滑り	0	2	－
259	林422-G0001	平成23年3月22日	第263号	恐山	むつ市		大字田名部字宇曽利山	地滑り	1	2	－
260	208-Ⅰ-017	平成26年3月14日	第185号	南桜木沢	むつ市		桜木町	土石流	139	2	0
261	Ⅰ-0898	平成26年3月14日	第184号	赤坂	むつ市		大字田名部字下道	急傾斜地の崩壊	33	1	1

番号	危険箇所番号	公示年月日	告示番号	区域名	所在地			自然現象の種類	区域内の人家		
					郡・市	町・村	字		警戒区域	うち特別警戒区域	
									戸数	有:1 無:2	戸数
262	人Ⅱ-0137	平成26年3月14日	第184号	十二林	むつ市		十二林	急傾斜地の崩壊	5	1	5
263	Ⅰ-0933	平成19年7月2日	第505号	材木	下北郡	大間町	大字奥戸字材木	急傾斜地の崩壊	22	1	0
264	Ⅰ-0934	平成19年7月2日	第505号	奥戸２号	下北郡	大間町	大字奥戸字奥戸村	急傾斜地の崩壊	7	1	1
265	Ⅰ-0935	平成19年7月2日	第505号	奥戸	下北郡	大間町	大字奥戸字大川目	急傾斜地の崩壊	19	1	3
266	Ⅰ-0936	平成19年7月2日	第505号	向町２号	下北郡	大間町	大字奥戸字向町	急傾斜地の崩壊	27	1	5
267	Ⅰ-0937	平成19年7月2日	第505号	向町	下北郡	大間町	大字奥戸字小奥戸	急傾斜地の崩壊	20	1	0
268	Ⅱ-0747	平成19年7月2日	第505号	材木川目	下北郡	大間町	大字奥戸字材木川目	急傾斜地の崩壊	1	1	1
269	Ⅱ-0748	平成19年7月2日	第505号	新釜１号	下北郡	大間町	大字奥戸字新釜	急傾斜地の崩壊	0	1	0
270	Ⅱ-0749	平成19年7月2日	第505号	新釜２号	下北郡	大間町	大字奥戸字新釜	急傾斜地の崩壊	2	1	0
271	Ⅱ-0750	平成19年7月2日	第505号	黒岩１号	下北郡	大間町	大字奥戸字黒岩	急傾斜地の崩壊	1	1	1
272	Ⅱ-0751	平成19年7月2日	第505号	黒岩２号	下北郡	大間町	大字奥戸字黒岩	急傾斜地の崩壊	0	1	0
273	Ⅱ-0752	平成19年7月2日	第505号	奥戸３号	下北郡	大間町	大字奥戸字奥戸村	急傾斜地の崩壊	4	1	1
274	Ⅱ-0753	平成19年7月2日	第505号	小奥戸	下北郡	大間町	大字奥戸字小奥戸	急傾斜地の崩壊	0	1	0
275	Ⅱ-0754	平成19年7月2日	第505号	大間平	下北郡	大間町	大字大間字大間平	急傾斜地の崩壊	1	1	0
276	411-Ⅰ-008	平成23年2月28日	第171号	押付沢	下北郡	東通村	大字白糠字明神ノ上	土石流	27	1	0
277	421-Ⅰ-001	平成23年2月28日	第172号	古野牛川西沢	下北郡	東通村	大字野牛字釜ノ平	土石流	0	2	－
278	421-Ⅰ-002	平成23年2月28日	第172号	古野牛川東沢	下北郡	東通村	大字野牛字釜ノ平	土石流	4	2	－
279	421-Ⅰ-003	平成23年2月28日	第171号	北袰部川	下北郡	東通村	大字岩屋字往来	土石流	2	1	0
280	421-Ⅰ-004	平成23年2月28日	第171号	南岩屋沢	下北郡	東通村	大字岩屋字往来	土石流	13	1	9
281	421-Ⅰ-005	平成23年2月28日	第171号	北岩屋沢	下北郡	東通村	大字岩屋字往来	土石流	9	1	0
282	421-Ⅰ-006	平成23年2月28日	第172号	ケシコ山沢	下北郡	東通村	大字尻屋字山根	土石流	13	2	－
283	421-Ⅰ-007	平成23年2月28日	第171号	北尻屋沢	下北郡	東通村	大字尻屋字村中	土石流	43	1	0
284	421-Ⅰ-008	平成23年2月28日	第171号	尻屋沢	下北郡	東通村	大字尻屋字寺山	土石流	24	1	0
285	421-Ⅰ-009	平成23年2月28日	第171号	南岩屋沢	下北郡	東通村	大字尻屋字寺山	土石流	12	1	0
286	421-Ⅰ-010	平成23年2月28日	第171号	北尻労沢	下北郡	東通村	大字尻労字安部	土石流	8	1	0
287	421-Ⅰ-011	平成23年2月28日	第171号	尻労沢	下北郡	東通村	大字尻労字天神林	土石流	102	1	0
288	421-Ⅰ-012	平成23年2月28日	第171号	大平滝沢	下北郡	東通村	大字小田野沢字川代部屋井ノ沢山	土石流	1	1	0
289	421-Ⅰ-013-1	平成23年2月28日	第172号	老部沢１	下北郡	東通村	大字白糠字前田	土石流	121	2	－
290	421-Ⅰ-013-2	平成23年2月28日	第171号	老部沢２	下北郡	東通村	大字白糠字前田	土石流	71	1	0
291	421-Ⅰ-014	平成23年2月28日	第171号	赤平北沢	下北郡	東通村	大字白糠字赤平	土石流	16	1	0
292	421-Ⅰ-015-1	平成23年2月28日	第171号	上東通村沢	下北郡	東通村	大字白糠字赤平	土石流	11	1	3
293	421-Ⅰ-015-2	平成23年2月28日	第171号	下東通村沢	下北郡	東通村	大字白糠字赤平	土石流	0	1	0
294	421-Ⅰ-016	平成23年2月28日	第171号	上白糠沢	下北郡	東通村	大字白糠字浜通	土石流	16	1	1
295	421-Ⅰ-017	平成23年2月28日	第171号	中白糠沢	下北郡	東通村	大字白糠字下馬坂	土石流	16	1	9
296	421-Ⅰ-018	平成23年2月28日	第171号	下白糠沢	下北郡	東通村	大字白糠字鳥ノ沢	土石流	7	1	7
297	421-Ⅰ-019	平成23年2月28日	第171号	鹿橋南沢	下北郡	東通村	大字蒲野沢字鹿橋	土石流	36	1	0
298	421-Ⅰ-020	平成23年2月28日	第172号	鹿橋沢	下北郡	東通村	大字蒲野沢字鹿橋	土石流	0	2	－
299	424-Ⅱ-001	平成23年2月28日	第171号	田畑沢	下北郡	東通村	大字岩屋字荷倉場	土石流	0	1	0
300	424-Ⅱ-002	平成23年2月28日	第171号	岩屋沢	下北郡	東通村	大字岩屋字往来	土石流	4	1	3
301	424-Ⅱ-003	平成23年2月28日	第171号	袖浜橋沢	下北郡	東通村	大字尻屋字八峠	土石流	2	1	0
302	424-Ⅱ-004	平成23年2月28日	第171号	八峠沢	下北郡	東通村	大字尻屋字八峠	土石流	1	1	0
303	424-Ⅱ-005	平成23年2月28日	第171号	西尻労沢	下北郡	東通村	大字尻労字焼山	土石流	12	1	0
304	424-Ⅱ-006	平成23年2月28日	第172号	上田代沢	下北郡	東通村	大字砂子又字小目名沢	土石流	7	2	－
305	424-Ⅱ-007	平成23年2月28日	第171号	上セカタ沢	下北郡	東通村	大字田屋字上セカタ	土石流	4	1	0
306	424-Ⅱ-008	平成23年2月28日	第171号	前田沢	下北郡	東通村	大字目名字前田	土石流	4	1	2
307	424-Ⅱ-009	平成23年2月28日	第171号	鹿橋北沢	下北郡	東通村	大字蒲野沢字鹿橋	土石流	17	1	0
308	Ⅰ-0849	平成23年2月28日	第171号	泊山	下北郡	東通村	大字白糠字明神ノ上	急傾斜地の崩壊	4	1	0
309	Ⅰ-0850	平成23年2月28日	第171号	泊山２号	下北郡	東通村	大字白糠字明神ノ上	急傾斜地の崩壊	8	1	4
310	Ⅰ-0938	平成23年2月28日	第171号	白糠３号	下北郡	東通村	大字白糠字明神ノ上	急傾斜地の崩壊	6	1	0
311	Ⅰ-0939	平成23年2月28日	第171号	白糠２号	下北郡	東通村	大字白糠字明神ノ上	急傾斜地の崩壊	19	1	1
312	Ⅰ-0940	平成23年2月28日	第171号	明神ノ上１号	下北郡	東通村	大字白糠字明神ノ上	急傾斜地の崩壊	3	1	0
313	Ⅰ-0941	平成23年2月28日	第171号	明神川端１号	下北郡	東通村	大字白糠字明神ノ上	急傾斜地の崩壊	12	1	0
314	Ⅰ-0942	平成23年2月28日	第171号	明神川端２号	下北郡	東通村	大字白糠字明神川端	急傾斜地の崩壊	10	1	4

番号	危険箇所番号	公示年月日	告示番号	区域名	所在地			自然現象の種類	区域内の人家		
					郡・市	町・村	字		警戒区域	うち特別警戒区域	
									戸数	有:1 無:2	戸数
315	Ⅰ-0943	平成23年2月28日	第171号	白糠４号	下北郡	東通村	大字白糠字鳥ノ沢	急傾斜地の崩壊	26	1	7
316	Ⅰ-0944	平成23年2月28日	第171号	白糠	下北郡	東通村	大字白糠字下馬坂	急傾斜地の崩壊	40	1	3
317	Ⅰ-0945	平成23年2月28日	第171号	浜通	下北郡	東通村	大字白糠字赤平	急傾斜地の崩壊	20	1	2
318	Ⅰ-0946	平成23年2月28日	第171号	赤平１号	下北郡	東通村	大字白糠字赤平	急傾斜地の崩壊	14	1	7
319	Ⅰ-0947	平成23年2月28日	第171号	小田野沢１号	下北郡	東通村	大字小田野沢字川代部屋井ノ沢山	急傾斜地の崩壊	0	1	0
320	Ⅰ-0948	平成23年2月28日	第171号	小田野沢２号	下北郡	東通村	大字小田野沢字川代部屋井ノ沢山	急傾斜地の崩壊	0	1	0
321	Ⅰ-0949	平成23年2月28日	第171号	砂子又１号	下北郡	東通村	大字砂子又字蒲谷地	急傾斜地の崩壊	0	1	0
322	Ⅰ-0950	平成23年2月28日	第171号	千鳥道	下北郡	東通村	大字蒲野沢字石持山	急傾斜地の崩壊	0	1	0
323	Ⅰ-0951	平成23年2月28日	第171号	小河原	下北郡	東通村	大字野牛字水上	急傾斜地の崩壊	1	1	1
324	Ⅰ-0952	平成23年2月28日	第171号	野牛	下北郡	東通村	大字野牛字水上	急傾斜地の崩壊	3	1	0
325	Ⅰ-0953	平成23年2月28日	第171号	稲崎	下北郡	東通村	大字野牛字稲崎平	急傾斜地の崩壊	8	1	5
326	Ⅰ-0954	平成23年2月28日	第171号	入口	下北郡	東通村	大字野牛字釜ノ平	急傾斜地の崩壊	3	1	1
327	Ⅰ-0955	平成23年2月28日	第171号	古野牛川１号	下北郡	東通村	大字野牛字釜ノ平	急傾斜地の崩壊	8	1	0
328	Ⅰ-0956	平成23年2月28日	第171号	尻労	下北郡	東通村	大字尻労字坂ノ下	急傾斜地の崩壊	2	1	1
329	Ⅰ-0957	平成23年2月28日	第171号	上堀川１号	下北郡	東通村	大字尻労字上堀川	急傾斜地の崩壊	4	1	0
330	Ⅰ-0958	平成23年2月28日	第171号	天神林１号	下北郡	東通村	大字尻労字長石倉	急傾斜地の崩壊	0	1	0
331	Ⅰ-0959	平成23年2月28日	第171号	往来１号	下北郡	東通村	大字岩屋字往来	急傾斜地の崩壊	23	1	3
332	Ⅰ-0960	平成23年2月28日	第171号	往来２号	下北郡	東通村	大字岩屋字往来	急傾斜地の崩壊	38	1	6
333	Ⅰ-0961	平成23年2月28日	第171号	往来３号	下北郡	東通村	大字岩屋字往来	急傾斜地の崩壊	20	1	13
334	Ⅰ-0962	平成23年2月28日	第171号	ケシコ山	下北郡	東通村	大字尻屋字ケシ子山	急傾斜地の崩壊	7	1	0
335	Ⅰ-0963	平成23年2月28日	第171号	村中	下北郡	東通村	大字尻屋字寺山	急傾斜地の崩壊	0	1	0
336	Ⅰ-16006	平成23年2月28日	第171号	稲葉沢２号	下北郡	東通村	大字白糠字稲葉沢	急傾斜地の崩壊	4	1	3
337	Ⅰ-16007	平成23年2月28日	第171号	小倉	下北郡	東通村	大字尻労字小倉	急傾斜地の崩壊	0	1	0
338	Ⅱ-0755	平成23年2月28日	第171号	明神ノ上２号	下北郡	東通村	大字白糠字明神ノ上	急傾斜地の崩壊	2	1	0
339	Ⅱ-0756	平成23年2月28日	第171号	明神ノ上３号	下北郡	東通村	大字白糠字明神ノ上	急傾斜地の崩壊	0	1	0
340	Ⅱ-0757	平成23年2月28日	第171号	向流	下北郡	東通村	大字白糠字向流	急傾斜地の崩壊	2	1	1
341	Ⅱ-0758	平成23年2月28日	第171号	下馬坂１号	下北郡	東通村	大字白糠字下馬坂	急傾斜地の崩壊	0	1	0
342	Ⅱ-0759	平成23年2月28日	第171号	稲葉沢	下北郡	東通村	大字白糠字稲葉沢	急傾斜地の崩壊	4	1	3
343	Ⅱ-0760	平成23年2月28日	第172号	赤平２号	下北郡	東通村	大字白糠字赤平	急傾斜地の崩壊	1	2	－
344	Ⅱ-0761	平成23年2月28日	第171号	赤平３号	下北郡	東通村	大字白糠字赤平	急傾斜地の崩壊	2	1	1
345	Ⅱ-0762	平成23年2月28日	第171号	赤平４号	下北郡	東通村	大字白糠字赤平	急傾斜地の崩壊	2	1	0
346	Ⅱ-0763	平成23年2月28日	第171号	家ノ上	下北郡	東通村	大字白糠字家ノ上	急傾斜地の崩壊	2	1	1
347	Ⅱ-0764	平成23年2月28日	第171号	大川目	下北郡	東通村	大字砂子又字大川目	急傾斜地の崩壊	2	1	1
348	Ⅱ-0765	平成23年2月28日	第171号	上田代１号	下北郡	東通村	大字砂子又字小目名沢	急傾斜地の崩壊	2	1	1
349	Ⅱ-0766	平成23年2月28日	第171号	砂子又２号	下北郡	東通村	大字砂子又字上流	急傾斜地の崩壊	1	1	1
350	Ⅱ-0767	平成23年2月28日	第171号	林ノ下	下北郡	東通村	大字田屋字林ノ下	急傾斜地の崩壊	1	1	0
351	Ⅱ-0768	平成23年2月28日	第171号	前田	下北郡	東通村	大字目名字沢畑	急傾斜地の崩壊	0	1	0
352	Ⅱ-0769	平成23年2月28日	第171号	蒲野沢１号	下北郡	東通村	大字蒲野沢字村中	急傾斜地の崩壊	3	1	0
353	Ⅱ-0770	平成23年2月28日	第171号	蒲野沢２号	下北郡	東通村	大字蒲野沢字鹿橋道	急傾斜地の崩壊	1	1	1
354	Ⅱ-0771	平成23年2月28日	第171号	鹿橋２号	下北郡	東通村	大字蒲野沢字蒲野沢道	急傾斜地の崩壊	1	1	0
355	Ⅱ-0772	平成23年2月28日	第171号	石持１号	下北郡	東通村	大字蒲野沢字外畑	急傾斜地の崩壊	0	1	0
356	Ⅱ-0773	平成23年2月28日	第171号	稲崎平１号	下北郡	東通村	大字野牛字稲崎平	急傾斜地の崩壊	1	1	0
357	Ⅱ-0774	平成23年2月28日	第171号	稲崎平２号	下北郡	東通村	大字野牛字稲崎平	急傾斜地の崩壊	0	1	0
358	Ⅱ-0775	平成23年2月28日	第171号	古野牛川２号	下北郡	東通村	大字野牛字釜ノ平	急傾斜地の崩壊	2	1	1
359	Ⅱ-0776	平成23年2月28日	第171号	古野牛川３号	下北郡	東通村	大字野牛字釜ノ平	急傾斜地の崩壊	2	1	1
360	Ⅱ-0777	平成23年2月28日	第171号	上堀川２号	下北郡	東通村	大字尻労字上堀川	急傾斜地の崩壊	0	1	0
361	Ⅱ-0778	平成23年2月28日	第171号	上堀川３号	下北郡	東通村	大字尻労字下堀川	急傾斜地の崩壊	2	1	0
362	Ⅱ-0779	平成23年2月28日	第171号	下堀川	下北郡	東通村	大字尻労字安部	急傾斜地の崩壊	1	1	0
363	Ⅱ-0780	平成23年2月28日	第171号	安部１号	下北郡	東通村	大字尻労字安部	急傾斜地の崩壊	0	1	0
364	Ⅱ-0781	平成23年2月28日	第171号	天神林２号	下北郡	東通村	大字尻労字天神林	急傾斜地の崩壊	3	1	1
365	Ⅱ-0782	平成23年2月28日	第171号	田畑	下北郡	東通村	大字岩屋字荷倉場	急傾斜地の崩壊	1	1	0
366	Ⅱ-0783	平成23年2月28日	第171号	八峠	下北郡	東通村	大字尻屋字八峠	急傾斜地の崩壊	0	1	0
367	Ⅱ-15101	平成23年2月28日	第171号	泊山７号	下北郡	東通村	大字白糠字明神ノ上	急傾斜地の崩壊	4	1	0

番号	危険箇所番号	公示年月日	告示番号	区域名	所在地			自然現象の種類	区域内の人家		
					郡・市	町・村	字		警戒区域	うち特別警戒区域	
									戸数	有:1 無:2	戸数
368	Ⅱ-16002	平成23年2月28日	第171号	下馬坂３号	下北郡	東通村	大字白糠字下馬坂	急傾斜地の崩壊	1	1	1
369	Ⅱ-16003	平成23年2月28日	第171号	赤平６号	下北郡	東通村	大字白糠字赤平	急傾斜地の崩壊	2	1	0
370	Ⅱ-16004	平成23年2月28日	第171号	坂ノ下１号	下北郡	東通村	大字尻労字坂ノ下	急傾斜地の崩壊	4	1	0
371	Ⅱ-16005	平成23年2月28日	第171号	安部２号	下北郡	東通村	大字尻労字安部	急傾斜地の崩壊	1	1	0
372	Ⅱ-16006	平成23年2月28日	第171号	牛牧	下北郡	東通村	大字岩屋字牛牧	急傾斜地の崩壊	1	1	0
373	Ⅲ-16001	平成23年2月28日	第172号	赤平７号	下北郡	東通村	大字白糠字赤平	急傾斜地の崩壊	0	2	－
374	Ⅲ-16002	平成23年2月28日	第171号	釜ノ平	下北郡	東通村	大字野牛字釜ノ平	急傾斜地の崩壊	0	1	0
375	人Ⅰ-0153	平成23年2月28日	第171号	上セカタ	下北郡	東通村	大字田屋字上セカタ	急傾斜地の崩壊	1	1	1
376	人Ⅰ-0154	平成23年2月28日	第171号	将木舘１号	下北郡	東通村	大字田屋字将木舘	急傾斜地の崩壊	1	1	1
377	人Ⅰ-0155	平成23年2月28日	第171号	鹿橋１号	下北郡	東通村	大字蒲野沢字鹿橋山	急傾斜地の崩壊	0	1	0
378	人Ⅰ-0156	平成23年2月28日	第171号	石持道	下北郡	東通村	大字蒲野沢字石持道	急傾斜地の崩壊	0	1	0
379	人Ⅱ-0151	平成23年2月28日	第171号	下馬坂２号	下北郡	東通村	大字白糠字下馬坂	急傾斜地の崩壊	1	1	0
380	人Ⅱ-0152	平成23年2月28日	第172号	赤平５号	下北郡	東通村	大字白糠字赤平	急傾斜地の崩壊	1	2	－
381	人Ⅱ-0153	平成23年2月28日	第172号	上田代２号	下北郡	東通村	大字砂子又字大川目	急傾斜地の崩壊	1	2	－
382	人Ⅱ-0154	平成23年2月28日	第171号	砂子又３号	下北郡	東通村	大字砂子又字黒森	急傾斜地の崩壊	1	1	1
383	人Ⅱ-0155	平成23年2月28日	第171号	上田屋	下北郡	東通村	大字田屋字ハサバ	急傾斜地の崩壊	1	1	1
384	人Ⅱ-0156	平成23年2月28日	第171号	将木舘２号	下北郡	東通村	大字田屋字将木舘	急傾斜地の崩壊	2	1	1
385	人Ⅱ-0157	平成23年2月28日	第171号	野牛道	下北郡	東通村	大字蒲野沢字蒲野沢山	急傾斜地の崩壊	8	1	2
386	人Ⅱ-0158	平成23年2月28日	第171号	石持２号	下北郡	東通村	大字蒲野沢字石持	急傾斜地の崩壊	0	1	0
387	425-Ⅰ-001	平成22年5月26日	第374号	蛇浦川	下北郡	風間浦村	大字蛇浦字蛇浦	土石流	35	1	16
388	425-Ⅰ-002	平成22年5月26日	第374号	北大川目沢	下北郡	風間浦村	大字易国間字大川目	土石流	30	1	0
389	425-Ⅰ-003	平成22年5月26日	第374号	南大川目沢	下北郡	風間浦村	大字易国間字大川目	土石流	16	1	6
390	425-Ⅰ-004	平成22年5月26日	第374号	ニタ川沢	下北郡	風間浦村	大字易国間字二タ川	土石流	8	1	6
391	425-Ⅰ-005	平成22年5月26日	第374号	釜ノ沢	下北郡	風間浦村	大字易国間字二タ川	土石流	4	1	4
392	425-Ⅰ-006	平成22年5月26日	第374号	街道添沢	下北郡	風間浦村	大字下風呂字街道添	土石流	8	1	5
393	425-Ⅰ-007	平成22年5月26日	第375号	新湯川	下北郡	風間浦村	大字下風呂字下風呂	土石流	37	2	－
394	425-Ⅰ-008	平成22年5月26日	第375号	東畑尻沢	下北郡	風間浦村	大字下風呂字畑尻ノ上	土石流	6	2	－
395	425-Ⅱ-001	平成22年5月26日	第375号	古釜谷沢	下北郡	風間浦村	大字蛇浦字五郎太	土石流	8	2	－
396	425-Ⅱ-002	平成22年5月26日	第374号	東沢ノ黒沢	下北郡	風間浦村	大字蛇浦字沢ノ黒	土石流	3	1	3
397	425-Ⅱ-003	平成22年5月26日	第374号	新町沢	下北郡	風間浦村	大字易国間字新町	土石流	7	1	－
398	425-Ⅱ-004	平成22年5月26日	第374号	菅ノ尻沢	下北郡	風間浦村	大字易国間字上ノ畑	土石流	3	1	3
399	425-Ⅱ-005	平成22年5月26日	第374号	大川尻沢	下北郡	風間浦村	大字下風呂字新道平	土石流	5	1	2
400	425-Ⅱ-006	平成22年5月26日	第374号	畑尻沢	下北郡	風間浦村	大字下風呂字畑尻ノ下	土石流	8	1	－
401	425-Ⅱ-007	平成22年5月26日	第374号	鳥谷場ノ上沢	下北郡	風間浦村	大字下風呂字鳥谷場ノ上	土石流	7	1	－
402	425-Ⅱ-008	平成22年5月26日	第374号	北甲沢	下北郡	風間浦村	大字下風呂字甲平ノ下	土石流	7	1	－
403	425-Ⅱ-009	平成22年5月26日	第374号	甲沢	下北郡	風間浦村	大字下風呂字甲平ノ下	土石流	12	1	－
404	Ⅰ-0966	平成22年5月26日	第374号	甲	下北郡	風間浦村	大字下風呂字甲平ノ下	急傾斜地の崩壊	8	1	1
405	Ⅰ-0967	平成22年5月26日	第374号	甲平ノ上１号	下北郡	風間浦村	大字下風呂字甲平ノ上	急傾斜地の崩壊	6	1	5
406	Ⅰ-0969	平成22年5月26日	第374号	畑尻ノ下１号	下北郡	風間浦村	大字下風呂字畑尻ノ下	急傾斜地の崩壊	29	1	3
407	Ⅰ-0970	平成22年5月26日	第374号	畑尻ノ下２号	下北郡	風間浦村	大字下風呂字畑尻ノ下	急傾斜地の崩壊	24	1	7
408	Ⅰ-0972	平成22年5月26日	第374号	下風呂	下北郡	風間浦村	大字下風呂字下風呂	急傾斜地の崩壊	33	1	13
409	Ⅰ-0975	平成22年5月26日	第374号	街道添３号	下北郡	風間浦村	大字下風呂字街道添	急傾斜地の崩壊	5	1	2
410	Ⅰ-0977	平成22年5月26日	第374号	街道添５号	下北郡	風間浦村	大字下風呂字街道添	急傾斜地の崩壊	9	1	1
411	Ⅰ-0978	平成22年5月26日	第374号	二夕川１号	下北郡	風間浦村	大字易国間字二夕川	急傾斜地の崩壊	1	1	1
412	Ⅰ-0980	平成22年5月26日	第375号	新町１号	下北郡	風間浦村	大字易国間字新町	急傾斜地の崩壊	55	2	－
413	Ⅰ-0981	平成22年5月26日	第374号	大川目１号	下北郡	風間浦村	大字易国間字大川目	急傾斜地の崩壊	10	1	1
414	Ⅰ-0982	平成22年5月26日	第374号	大川目２号	下北郡	風間浦村	大字易国間字大川目	急傾斜地の崩壊	10	1	7
415	Ⅰ-0984	平成22年5月26日	第374号	小易国間１号	下北郡	風間浦村	大字易国間字易国間	急傾斜地の崩壊	7	1	1
416	Ⅰ-0985	平成22年5月26日	第374号	古野	下北郡	風間浦村	大字易国間字古野	急傾斜地の崩壊	14	1	－
417	Ⅰ-0986	平成22年5月26日	第374号	孫三郎澗	下北郡	風間浦村	大字易国間字孫三郎澗	急傾斜地の崩壊	9	1	2
418	Ⅰ-0987	平成22年5月26日	第374号	新釜谷	下北郡	風間浦村	大字蛇浦字新釜谷	急傾斜地の崩壊	5	1	－
419	Ⅰ-0989	平成22年5月26日	第374号	石上	下北郡	風間浦村	大字蛇浦字石上	急傾斜地の崩壊	40	1	－
420	Ⅰ-0990	平成22年5月26日	第374号	古釜谷１号	下北郡	風間浦村	大字蛇浦字古釜谷	急傾斜地の崩壊	14	1	－

番号	危険箇所番号	公示年月日	告示番号	区域名	所在地			自然現象の種類	区域内の人家		
					郡・市	町・村	字		警戒区域	うち特別警戒区域	
									戸数	有:1 無:2	戸数
421	Ⅰ-0991	平成22年5月26日	第374号	古釜谷２号	下北郡	風間浦村	大字蛇浦字古釜谷	急傾斜地の崩壊	29	1	5
422	Ⅰ-0992	平成22年5月26日	第375号	石積１号	下北郡	風間浦村	大字蛇浦字古潜石	急傾斜地の崩壊	1	2	－
423	Ⅰ-16005	平成22年5月26日	第374号	根戸内	下北郡	風間浦村	大字蛇浦字根戸内	急傾斜地の崩壊	1	1	－
424	Ⅱ-0784	平成22年5月26日	第374号	甲平ノ下３号	下北郡	風間浦村	大字下風呂字甲平ノ上	急傾斜地の崩壊	－	1	－
425	Ⅱ-0785	平成22年5月26日	第374号	甲平ノ上２号	下北郡	風間浦村	大字下風呂字甲平ノ上	急傾斜地の崩壊	1	1	1
426	Ⅱ-0786	平成22年5月26日	第374号	甲平ノ上３号	下北郡	風間浦村	大字下風呂字甲平ノ上	急傾斜地の崩壊	5	1	1
427	Ⅱ-0788	平成22年5月26日	第374号	二夕川２号	下北郡	風間浦村	大字易国間字二夕川	急傾斜地の崩壊	4	1	－
428	Ⅱ-0789	平成22年5月26日	第374号	二夕川３号	下北郡	風間浦村	大字易国間字二夕川	急傾斜地の崩壊	1	1	－
429	Ⅱ-0790	平成22年5月26日	第374号	上ノ畑	下北郡	風間浦村	大字易国間字上ノ畑	急傾斜地の崩壊	4	1	2
430	Ⅱ-0792	平成22年5月26日	第374号	小易国間２号	下北郡	風間浦村	大字易国間字小倉畑	急傾斜地の崩壊	5	1	1
431	Ⅱ-0793	平成22年5月26日	第374号	吉野２号	下北郡	風間浦村	大字易国間字吉野	急傾斜地の崩壊	1	1	－
432	Ⅱ-0794	平成22年5月26日	第374号	沢ノ黒	下北郡	風間浦村	大字蛇浦字新釜谷	急傾斜地の崩壊	3	1	2
433	Ⅱ-0795	平成22年5月26日	第374号	古釜谷３号	下北郡	風間浦村	大字蛇浦字五郎太	急傾斜地の崩壊	5	1	－
434	Ⅱ-0796	平成22年5月26日	第374号	石積２号	下北郡	風間浦村	大字蛇浦字石積	急傾斜地の崩壊	1	1	1
435	人Ⅱ-0159	平成22年5月26日	第374号	甲平ノ下４号	下北郡	風間浦村	大字下風呂字甲平ノ下	急傾斜地の崩壊	5	1	1
436	人Ⅱ-0161	平成22年5月26日	第374号	鳥谷場１号	下北郡	風間浦村	大字下風呂字鳥谷場ノ上	急傾斜地の崩壊	1	1	1
437	人Ⅱ-0162	平成22年5月26日	第374号	鳥谷場２号	下北郡	風間浦村	大字下風呂字鳥谷場ノ上	急傾斜地の崩壊	1	1	－
438	人Ⅱ-0163	平成22年5月26日	第374号	街道添８号	下北郡	風間浦村	大字下風呂字街道添	急傾斜地の崩壊	1	1	－
439	人Ⅱ-0164	平成22年5月26日	第374号	古釜谷平１号	下北郡	風間浦村	大字蛇浦字古釜谷平	急傾斜地の崩壊	2	1	1
440	人Ⅱ-0165	平成22年5月26日	第374号	古釜谷平２号	下北郡	風間浦村	大字蛇浦字古釜谷平	急傾斜地の崩壊	1	1	－
441	人Ⅱ-0166	平成22年5月26日	第374号	古釜谷平３号	下北郡	風間浦村	大字蛇浦字古釜谷平	急傾斜地の崩壊	1	1	1
442	林425-G0001	平成23年3月22日	第263号	下風呂	下北郡	風間浦村	大字下風呂字下風呂	地滑り	30	2	－
443	Ⅰ-0964	平成29年3月10日	第183号	甲平ノ下	下北郡	風間浦村	大字下風呂字甲平ノ下	急傾斜地の崩壊	20	1	－
444	Ⅰ-0965	平成29年3月10日	第183号	甲平ノ下２号	下北郡	風間浦村	大字下風呂字甲平ノ下	急傾斜地の崩壊	15	1	－
445	Ⅰ-0968	平成29年3月10日	第183号	鳥谷場ノ上	下北郡	風間浦村	大字下風呂字鳥谷場ノ上	急傾斜地の崩壊	28	1	－
446	Ⅰ-0971	平成29年3月10日	第183号	滝ノ上	下北郡	風間浦村	大字下風呂字家ノ尻	急傾斜地の崩壊	2	1	2
447	Ⅰ-0973	平成29年3月10日	第183号	街道添１号	下北郡	風間浦村	大字下風呂字街道添	急傾斜地の崩壊	13	1	7
448	Ⅰ-0974	平成29年3月10日	第183号	街道添２号	下北郡	風間浦村	大字下風呂字街道添	急傾斜地の崩壊	12	1	3
449	Ⅰ-0976	平成29年3月10日	第183号	街道添４号	下北郡	風間浦村	大字下風呂字街道添	急傾斜地の崩壊	20	1	7
450	Ⅰ-0979	平成29年3月10日	第183号	桑畑	下北郡	風間浦村	大字易国間字上ノ畑	急傾斜地の崩壊	17	1	－
451	Ⅰ-0983	平成29年3月10日	第183号	易国間	下北郡	風間浦村	大字易国間字大川目	急傾斜地の崩壊	13	1	－
452	Ⅰ-0988	平成29年3月10日	第183号	蛇浦	下北郡	風間浦村	大字蛇浦字蛇浦	急傾斜地の崩壊	34	1	1
453	Ⅱ-0787	平成29年3月10日	第183号	街道添７号	下北郡	風間浦村	大字下風呂字街道添	急傾斜地の崩壊	2	1	－
454	Ⅱ-0791	平成29年3月10日	第183号	新町２号	下北郡	風間浦村	大字易国間字上ノ畑	急傾斜地の崩壊	4	1	－
455	Ⅱ-16001	平成29年3月10日	第183号	五郎太	下北郡	風間浦村	大字蛇浦字五郎太	急傾斜地の崩壊	2	1	1
456	人Ⅰ-0157	平成29年3月10日	第183号	街道添６号	下北郡	風間浦村	大字下風呂字新道平	急傾斜地の崩壊	－	1	－
457	人Ⅱ-0160	平成29年3月10日	第183号	甲平ノ上４号	下北郡	風間浦村	大字下風呂字甲平ノ上	急傾斜地の崩壊	1	1	－
458	426-Ⅰ-001	平成22年7月7日	第459号	牛滝屋敷裏沢	下北郡	佐井村	大字長後字牛滝屋敷裏	土石流	0	1	0
459	426-Ⅰ-002	平成22年7月7日	第459号	焼場沢	下北郡	佐井村	大字長後字牛滝川目	土石流	9	1	0
460	426-Ⅰ-003	平成22年7月7日	第460号	牛滝沢	下北郡	佐井村	大字長後字縫道石	土石流	33	2	－
461	426-Ⅰ-004	平成22年7月7日	第460号	福浦沢	下北郡	佐井村	大字長後字沼ノ平	土石流	2	2	－
462	426-Ⅰ-005	平成22年7月7日	第460号	長後沢	下北郡	佐井村	大字長後字長後川目	土石流	10	2	－
463	426-Ⅰ-006	平成22年7月7日	第460号	下磯谷川	下北郡	佐井村	大字佐井字磯谷	土石流	14	2	－
464	426-Ⅰ-007	平成22年7月7日	第459号	磯谷川	下北郡	佐井村	大字佐井字磯谷	土石流	28	1	0
465	426-Ⅰ-008	平成22年7月7日	第459号	上磯谷川	下北郡	佐井村	大字佐井字磯谷	土石流	25	1	0
466	426-Ⅰ-009	平成22年7月7日	第460号	矢越沢	下北郡	佐井村	大字佐井字湯ノ川越	土石流	16	2	－
467	426-Ⅰ-010	平成22年7月7日	第460号	八右衛門沢	下北郡	佐井村	大字佐井字大佐井川目	土石流	8	2	－
468	426-Ⅰ-011	平成22年7月7日	第459号	大佐井南二の沢	下北郡	佐井村	大字佐井字大佐井川目	土石流	2	1	0
469	426-Ⅰ-012	平成22年7月7日	第460号	古佐井沢	下北郡	佐井村	大字佐井字古佐井	土石流	57	2	－
470	426-Ⅱ-001	平成22年7月7日	第460号	糠森沢	下北郡	佐井村	大字佐井字湯ノ川越	土石流	1	2	－
471	426-Ⅱ-003	平成22年7月7日	第459号	大佐井南一の沢	下北郡	佐井村	大字佐井字大佐井川目	土石流	1	1	0
472	426-Ⅱ-004	平成22年7月7日	第459号	大佐井東二の沢	下北郡	佐井村	大字佐井字大佐井川目	土石流	0	1	0
473	426-Ⅱ-005	平成22年7月7日	第459号	大佐井東一の沢	下北郡	佐井村	大字佐井字大佐井川目	土石流	8	1	0

番号	危険箇所番号	公示年月日	告示番号	区域名	所在地			自然現象の種類	区域内の人家		
					郡・市	町・村	字		警戒区域	うち特別警戒区域	
									戸数	有:1 無:2	戸数
474	426-Ⅱ-006	平成22年7月7日	第459号	古佐井沢目沢	下北郡	佐井村	大字佐井字古佐井川目	土石流	1	1	0
475	Ⅰ-0993	平成22年7月7日	第459号	牛滝１号	下北郡	佐井村	大字長後字牛滝川目	急傾斜地の崩壊	2	1	2
476	Ⅰ-0994	平成22年7月7日	第459号	牛滝２号	下北郡	佐井村	大字長後字牛滝	急傾斜地の崩壊	9	1	2
477	Ⅰ-0995	平成22年7月7日	第459号	沼ノ平	下北郡	佐井村	大字長後字福浦	急傾斜地の崩壊	48	1	13
478	Ⅰ-0996	平成22年7月7日	第459号	福浦	下北郡	佐井村	大字長後字福浦川目	急傾斜地の崩壊	3	1	2
479	Ⅰ-0997	平成22年7月7日	第459号	長後１号	下北郡	佐井村	大字長後字長後川目	急傾斜地の崩壊	6	1	2
480	Ⅰ-0998	平成22年7月7日	第459号	長後２号	下北郡	佐井村	大字長後字長後	急傾斜地の崩壊	23	1	13
481	Ⅰ-0999	平成22年7月7日	第459号	長後３号	下北郡	佐井村	大字長後字長後	急傾斜地の崩壊	5	1	4
482	Ⅰ-1001	平成22年7月7日	第459号	磯谷２号	下北郡	佐井村	大字佐井字磯谷	急傾斜地の崩壊	11	1	5
483	Ⅰ-1003	平成22年7月7日	第459号	川目１号	下北郡	佐井村	大字佐井字大川目	急傾斜地の崩壊	2	1	0
484	Ⅰ-1004	平成22年7月7日	第460号	川目２号	下北郡	佐井村	大字佐井字大佐井川目	急傾斜地の崩壊	7	2	-
485	Ⅰ-1005	平成22年7月7日	第459号	湯ノ川越	下北郡	佐井村	大字佐井字矢越	急傾斜地の崩壊	5	1	4
486	Ⅰ-1006	平成22年7月7日	第460号	矢越	下北郡	佐井村	大字佐井字矢越	急傾斜地の崩壊	6	2	-
487	Ⅰ-1007	平成22年7月7日	第459号	矢越２号	下北郡	佐井村	大字佐井字湯ノ川越	急傾斜地の崩壊	5	1	1
488	Ⅰ-1008	平成22年7月7日	第459号	大佐井	下北郡	佐井村	大字佐井字糠森	急傾斜地の崩壊	8	1	0
489	Ⅰ-1009	平成22年7月7日	第459号	大佐井川目１号	下北郡	佐井村	大字佐井字大佐井川目	急傾斜地の崩壊	9	1	4
490	Ⅰ-1010	平成22年7月7日	第460号	佐井２号	下北郡	佐井村	大字佐井字八幡堂	急傾斜地の崩壊	6	2	-
491	Ⅰ-1011	平成22年7月7日	第459号	佐井	下北郡	佐井村	大字佐井字八幡堂	急傾斜地の崩壊	25	1	1
492	Ⅰ-1012	平成22年7月7日	第459号	古佐井山	下北郡	佐井村	大字佐井字古佐井山	急傾斜地の崩壊	1	1	1
493	Ⅰ-1015	平成22年7月7日	第460号	原田	下北郡	佐井村	大字佐井字原田	急傾斜地の崩壊	12	2	-
494	Ⅱ-0797	平成22年7月7日	第459号	牛滝川目	下北郡	佐井村	大字長後字牛滝川目	急傾斜地の崩壊	2	1	2
495	Ⅱ-0800	平成22年7月7日	第459号	糠森１号	下北郡	佐井村	大字佐井字矢越	急傾斜地の崩壊	4	1	1
496	Ⅱ-0801	平成22年7月7日	第459号	糠森２号	下北郡	佐井村	大字佐井字糠森	急傾斜地の崩壊	3	1	1
497	Ⅱ-0802	平成22年7月7日	第459号	大佐井川目２号	下北郡	佐井村	大字佐井字大佐井川目	急傾斜地の崩壊	1	1	0
498	Ⅱ-0803	平成22年7月7日	第459号	大佐井川目３号	下北郡	佐井村	大字佐井字大佐井川目	急傾斜地の崩壊	3	1	2
499	Ⅱ-0804	平成22年7月7日	第459号	古佐井１号	下北郡	佐井村	大字佐井字古佐井川目	急傾斜地の崩壊	3	1	1
500	Ⅱ-0805	平成22年7月7日	第459号	古佐井２号	下北郡	佐井村	大字佐井字黒岩	急傾斜地の崩壊	3	1	0
501	Ⅱ-0806	平成22年7月7日	第459号	黒岩２号	下北郡	佐井村	大字佐井字黒岩	急傾斜地の崩壊	0	1	0
502	Ⅱ-0807	平成22年7月7日	第460号	黒岩３号	下北郡	佐井村	大字佐井字黒岩	急傾斜地の崩壊	1	2	-
503	Ⅱ-0808	平成22年7月7日	第459号	黒岩４号	下北郡	佐井村	大字佐井字黒岩	急傾斜地の崩壊	1	1	1
504	Ⅱ-0809	平成22年7月7日	第459号	中道	下北郡	佐井村	大字佐井字中道	急傾斜地の崩壊	1	1	1
505	砂-45	平成23年3月22日	第263号	矢越	下北郡	佐井村	大字佐井字矢越	地滑り	16	2	－
506	砂-46	平成23年3月22日	第263号	長後	下北郡	佐井村	大字長後字穴間	地滑り	4	2	－
507	農-24	平成23年3月22日	第263号	大佐井	下北郡	佐井村	大字佐井字糠森	地滑り	19	2	－
508	林426-G0001	平成23年3月22日	第263号	磯谷	下北郡	佐井村	大字佐井字磯谷	地滑り	21	2	－
509	林426-G0002	平成23年3月22日	第263号	川目	下北郡	佐井村	大字佐井字川目	地滑り	14	2	－
510	426-Ⅱ-002	平成29年3月10日	第186号	大佐井西沢	下北郡	佐井村	大字佐井字糠森	土石流	5	1	0
511	Ⅰ-1000	平成29年3月10日	第186号	磯谷	下北郡	佐井村	大字佐井字磯谷	急傾斜地の崩壊	35	1	2
512	Ⅰ-1002	平成29年3月10日	第186号	磯谷３号	下北郡	佐井村	大字佐井字磯谷	急傾斜地の崩壊	0	1	0
513	Ⅰ-1014	平成29年3月10日	第186号	原田２号	下北郡	佐井村	大字佐井字原田	急傾斜地の崩壊	4	1	1
514	Ⅰ-16001	平成29年3月10日	第186号	矢越3号	下北郡	佐井村	大字佐井字湯ノ川越	急傾斜地の崩壊	2	1	0
515	Ⅱ-0798	平成29年3月10日	第186号	牛滝屋敷裏１号	下北郡	佐井村	大字長後字牛滝屋敷裏	急傾斜地の崩壊	0	1	0
516	Ⅱ-0799	平成29年3月10日	第186号	牛滝屋敷裏2号	下北郡	佐井村	大字長後字牛滝屋敷裏	急傾斜地の崩壊	1	1	0

３－20－12　青森県と気象庁が共同して行う土砂災害警戒情報に関する協定

青森県と気象庁は、土砂災害警戒区域等における土砂災害防止対策の推進に関する法律（平成12年法律第57号）第２７条及び気象業務法（昭和27年法律第165号）第１１条に基づき共同して作成・発表する土砂災害警戒情報に関する業務を実施するため、次のとおり協定を締結する。

また、本協定を円滑に運用するため「実施要領」を別に定める。

１．土砂災害警戒情報の発表対象地域及び発表作業担当部署

土砂災害警戒情報の発表対象地域及び発表作業担当部署は、付表１のとおりとする。

２．土砂災害警戒情報に関する業務の作業場所及び連絡先

第１項に示す発表作業担当部署は、それぞれの庁舎内に作業場所を定めて土砂災害警戒情報に関する業務を行うものとし、相互の連絡が確実に実施できるよう実施要領に定めるものとする。

３．土砂災害警戒情報に関する業務を行う際の資料の交換等

第１項に示す発表作業担当部署間の資料の交換は、オンラインで接続された情報処理システムを用いるものとし、交換する資料の種類は実施要領に定めるものとする。

４．土砂災害警戒情報に関する作業の開始及び終了

土砂災害警戒情報の作業の開始及び終了については、実施要領に定めるものとする。

５．土砂災害警戒情報の発表基準

土砂災害警戒情報の発表基準は、実施要領に定めるものとする。

６．土砂災害警戒情報の発表

土砂災害警戒情報は、第１項に示す発表作業担当部署が共同して発表するものとし、発表形式等については、実施要領に定めるものとする。

７．土砂災害警戒情報の伝達

土砂災害警戒情報の伝達先及び伝達方法は実施要領に定めるものとする。

８．情報処理システム等障害時の措置

第３項に示す情報処理システム等の障害時における土砂災害警戒情報の作業の要領については、実施要領に定めるものとする。

９．その他

土砂災害警戒情報に関する業務の実施に関し、本協定の内容を変更する必要が生じた場合、または、本協定に定めていない事項について一方から申し入れがあった場合には、速やかに協議するものとする。

平成２7年３月31日

青森県知事　　三　村　申　吾

気象庁長官　　西　出　則　武

付表１　土砂災害警戒情報の発表対象地域及び発表作業担当部署

発表対象地域（市町村）	発表作業担当部署
青森市、弘前市、八戸市、黒石市、五所川原市、十和田市、三沢市、むつ市、つがる市、平川市、平内町、今別町、蓬田村、外ヶ浜町、鰺ヶ沢町、深浦町、西目屋村、藤崎町、大鰐町、田舎館村、中泊町、野辺地町、七戸町、六戸町、横浜町、東北町、六ヶ所村、おいらせ町、大間町、東通村、風間浦村、佐井村、三戸町、五戸町、田子町、南部町、階上町、新郷村	青森県県土整備部 気象庁青森地方気象台

※板柳町及び鶴田町は土砂災害警戒情報の発表対象から除く。

青森県土砂災害警戒情報に関する実施要領

沿革
平成19年６月１日　　締結
平成20年３月31日　一部改正
平成25年10月１日　一部改正
平成27年３月31日　一部改正

青森県総務部及び県土整備部と青森地方気象台は、「青森県と気象庁が共同して行う土砂災害警戒情報に関する協定（平成１９年６月１日）」（以下「協定」という。）に基づき、青森県土砂災害警戒情報について次のとおり実施要領を定める。

１．土砂災害警戒情報に関する業務の作業場所及び連絡先

協定第２項の実施要領で定める土砂災害警戒情報に関する業務の作業場所及び連絡先は次の表のとおりとする。相互の連絡や資料の交換等には、青森県と青森地方気象台間に接続された情報処理システム又は電話・ファックスを用いるものとする。

発表作業担当部署	作業場所と連絡先
青森県県土整備部	河川砂防課 連絡責任者　河川砂防課長 電　　話　017－734－9670 ファックス　017－734－8191
気象庁青森地方気象台	現業作業室 連絡責任者　観測予報管理官 電　　話　017－741－7411 ファックス　017－742－1405

２．土砂災害警戒情報を行う際の資料の交換等

協定第３項の実施要領で定める交換する資料の種類は、付表１とする。

３．土砂災害警戒情報作業の開始及び終了

協定第４項の実施要領で定める作業の開始及び終了については、以下のとおりとする。

⑴　土砂災害警戒情報に関する作業の開始は、次項で示す警戒基準に達した時とする。

なお、迅速かつ確実な作業の開始を図るため、通常勤務時間帯に限らず休日・夜間等においても事前に降雨の推移や土砂災害に関する密接な情報共有等を行うものとし、必要に応じて本要領第１項で定める連絡責任者の協議により作業開始に係る待機・準備の体制を構築するものとする。

⑵　土砂災害警戒情報の作業の終了は、次項に示す警戒解除基準に従って発表対象地域全域の警戒を解除する情報を発表したときとする。

４．土砂災害警戒情報の発表基準

協定第５項の実施要領で定める土砂災害警戒情報の発表基準は、警戒基準と警戒解除基準から成り、それぞれ以下のとおりとする。

⑴　警戒基準は、大雨警報または大雨特別警報発表中において、気象庁が作成する２時間先までの降雨予測または降雨実況に基づいて付図１で示す基準に達したときとする。なお、地震や火山噴火等で現状の基準を見直す必要があると考えられた場合は、青森県と青森地方気象台は基準の取り扱いについて協議するものとする。

⑵　警戒解除基準は、付図１で示す基準について、その基準を下回り、かつ短時間で再び基準を超過しないと予想されるときとする。ただし、大規模な土砂災害が発生した場合には、青森県県土整備部と青森地方気象台が協議のうえ基準を下回っても解除しない場合もあり得るが、降雨の実況、土壌の水の含み具合、および土砂災害の発生状況

等に基づいて総合的な判断を適切に行い、当該地域を対象とした土砂災害警戒情報を解除することとする。

⑶　地震や火山噴火等で現状の基準を見直す必要があると考えられた場合は、青森県県土整備部と青森地方気象台は、別紙１「地震発生後の暫定基準の設定について」、別紙２「地震発生後の暫定基準の見直しについて」に基づき、暫定基準を用いるものとする。

５．土砂災害警戒情報の発表

協定第６項の実施要領で定める土砂災害警戒情報の形式は、以下の内容を踏まえたものとする。

また、土砂災害警戒情報の起案は、青森地方気象台が行い、情報処理システムを用いて青森県県土整備部はその内容を確認し、双方密接な連絡・調整のもと、速やかな発表に努める。また、気象状況が急変した場合等様々な状況においても土砂災害警戒情報を速やかに発表できるよう、平時から、土砂災害警戒情報の発表を優先して作業を迅速化する場合の作業内容、手順について、青森県県土整備部および青森地方気象台の間で確認を行うとともに、それぞれの機関においても、作業を迅速化する場合の作業内容、手順を確認しておくものとする。

なお、情報処理システム等の障害が発生した場合は、本要領第７項の「情報処理システム等障害時の措置」に基づいて発表するものとする。

⑴　土砂災害警戒情報の内容は、タイトル、情報番号、発表時刻、発表者名、警戒対象地域名及び警戒解除地域名、警戒文、文章を補足する図からなり、例示を付図２に示す。

⑵　情報番号は、一連の降雨を対象とした最初の発表を第１号とし、発表対象地域全域の警戒を解除する情報まで連続番号を用いるものとする。

⑶　発表対象地域名は、付表２に示す名称を用いるものとする。

６．土砂災害警戒情報の伝達

協定第７項の実施要領で定める土砂災害警戒情報の伝達先、伝達方法及び担当部署は、それぞれ付表３、付図３とする。

７．情報処理システム等障害時の措置

協定第８項の実施要領で定める情報処理システム等の障害時における作業の要領については、以下のとおりとする。

⑴　青森県県土整備部と青森地方気象台は、土砂災害警戒情報を作成するために必要な付表４の資料を適宜、ファックス又は電話等により交換する。

⑵　土砂災害警戒情報は、付図２に例示した形式を用いる。ただし、迅速な土砂災害警戒情報の作成が困難になった場合は、迅速な発表を優先して、青森県県土整備部と青森地方気象台の合意の基で付図２の図の部分を省いた形式で発表してもよい。

⑶　⑵で作成した土砂災害警戒情報は、青森県総務部と青森地方気象台が付表３に定める伝達先へ確実に伝達する。

８．その他

本要領の内容を変更する必要が生じた場合、又は本要領の定めていない事項について一方から申し入れがあった場合には、速やかに協議する。

附則　この要領は平成19年６月１日から施行する。
附則　この要領は平成20年３月31日から施行する。
附則　この要領は平成25年10月１日から施行する。
附則　この要領は平成27年４月１日から施行する。

平成27年３月31日

青森県総務部防災消防課長　　古　川　隆　治
青森県県土整備部河川砂防課長　　今　　孝　治
青森地方気象台防災管理官　　太　田　克　則

３－21－１　高 層 建 築 物

（危機管理局）
平成29年10月現在

市町村	番号	施設名	階数（F）		高さ（m）	面積（㎡）
青森市	1	青森県観光物産館　アスパム	15		76.0	14,300
	2	青森ワシントンホテル	12	B1	43.0	9,700
	3	ニッセイ青森本町ビル	11	B1	43.0	16,200
	4	ホテルサンルート青森本館	11	B1	42.0	4,800
	5	㈱青森国際ホテル	11	B1	40.0	11,700
	6	青森県庁本館西棟	8	B1	40.0	8,600
	7	青森第二合同庁舎	9	B1	38.0	10,200
	8	青森本町第一生命ビル	10	B1	38.0	10,300
	9	メゾンオーラ青森	14		38.0	8,400
	10	Festivalcity アウガ	10	B1	38.0	58,600
	11	ラ・プラス青い森	7		37.0	5,100
	12	青森法務総合庁舎	9	B1	37.0	8,900
	13	明治安田生命青森中央ビル	9		35.0	4,900
	14	三井生命青森ビル	9	B1	34.0	5,100
	15	太陽生命青森ビル	9		34.0	4,600
	16	住友生命柳町ビル	9		33.0	7,200
	17	シティパレス本町	10		33.0	2,700
	18	あおもり信用金庫本町別館	8		33.0	3,300
	19	AQUA青森スクエアビル	9		33.0	5,000
	20	富士火災海上保険青森支社	9		32.0	2,200
	21	青森県共同ビル	8	B1	32.0	7,700
	22	青森東京海上ビルディング	9	B1	32.0	5,400
	23	みどりやビル	10	B1	32.0	3,500
	24	青森グリーンパークホテル	11		31.0	2,000
	25	青森グリーンパークホテルアネックス	11		31.0	2,100
	26	ジェネラス　マンション長島 Å棟	15		43.0	5,900
	27	アパホテル青森東	11	B1	31.0	3,000
	28	ポレスターアーバンシティ青森	15		44.0	7,100
	29	パークハイツ安方第一	11		33.0	7,200
	30	ライオンズマンション善知鳥	11		33.0	4,000
	31	ライオンズマンション新町通	12		36.0	2,900
	32	青森市営住宅ベイサイド柳川	11		34.0	6,500
	33	県営住宅ベイサイド柳川A	11		34.0	6,600
	34	県営住宅ベイサイド柳川B	11		34.0	5,600
	35	県営住宅ベイサイド柳川C	11		34.0	5,600
	36	トーカンジェネラス青森駅前	15		43.3	11,000
	37	クレア善知鳥グランデュール駐車場	1		40.0	100
	38	青森県水産ビル	8	B1	36.0	9,100

市町村	番号	施設名	階数（F）		高さ（m）	面積（㎡）
	39	シャトーム緑街	11		32.0	6,200
	40	青森市民ホール	6	B1	37.0	11,500
	41	青森市営住宅ベイタウン沖館	8		34.0	4,600
	42	青森プラザホテル	9	B1	32.0	3,200
	43	セントラルビューあおもり	12		39.0	3,500
	44	東横イン青森駅正面口	14		41.0	3,500
	45	東横イン青森駅正面口　立体駐車場	1		40.0	100
	46	ミッドライフタワー	17		58.0	14,300
	47	サンデュエル青森県庁前	15		44.0	5400
	48	サンデュエル青森県庁前立体駐車場	1		35.0	5500
	49	ポレスター新町レジデンス	15		44.0	12300
青	50	ポレスター新町レジデンス立体駐車場	1		42.0	7100
	51	ポレスター橋本	15		43.0	8,900
	52	三井住友海上青森ビル	8		33.0	3,500
	53	プリンスコート橋本	12		46.0	6,100
	54	ポレスター平和公園	15		43.0	6,800
	55	サンデュエル桜川スカイステージ	11		33.0	2,800
	56	海扇閣	9	B1	36.0	10,700
	57	ホテル青森	17	B1	65.0	31,300
	58	ハイガーデン	11		34.0	2,000
森	59	アルファホテル	11		31.0	6,900
	60	堤ファーストスクエアビル	9		33.0	4,200
	61	青森県立中央病院	10	B1	36.0	55,700
	62	中央学院大学・国際交流会館Ⅱ	12		39.0	7,800
	63	青森市営住宅小柳第三団地　A棟	11		31.0	7,100
	64	青森市営住宅小柳第三団地　B棟	11		31.0	7,100
	65	青森市営住宅小柳第三団地　C棟	11		31.0	7,100
	66	青森市営住宅小柳第三団地　D棟	11		31.0	7,100
	67	浅虫観光ホテル	10		38.0	5,800
市	68	ホワイトハイツ	11		32.0	2,200
	69	ポレスターアーバンシティ駐車場棟	15		44.0	200
	70	アートホテルカラー青森駐車場	9	B1	32.0	3,200
	71	ハイパーホテルズパサージュ	11		36.0	3,600
	72	ポレスターガーデンシティ浜田	15		44.0	9,300
	73	ホテルルートイン青森立体駐車場	1		32.0	100
	74	青森クロスタワーA・BAY	13		42.0	11,100
	75	青森県庁北棟	8	B2	32.0	26,400
	76	ニッセイ青森センタービル	8		32.0	8,900
	77	青森共栄火災ビル	7		32.0	3,200
	78	ホテルJALシティ青森	9	B1	32.0	6,300
	79	アップルパレス青森	8		32.0	8,200

市町村	番号	施設名	階数（F）		高さ（m）	面積（㎡）
青森市	80	甲南アセット青森ビル	9	B1	32.0	7,100
	81	サーパス松原	15	B1	45.0	5,600
	82	シャトーム東青森	15		47.0	6,300
弘前市	1	㈱弘前プリンスホテル	9		35.0	2,800
	2	㈱イトーヨーカ堂弘前店	8	B1	34.0	78,400
	3	㈱ホテルニューキャッスル	9	B1	35.0	11,600
	4	㈱川島商事	13	B1	45.3	14,600
	5	コーポラス弘前	11		41.0	3,800
	6	国立大学法人 弘前大学医学部 附属病院	10	B1	45.6	85,600
	7	弘前駅前共同ビル	12	B1	43.9	18,800
	8	朝日プラザ中央通	11		31.0	3,800
	9	ライオンズマンション一番町	14		42.0	5,400
	10	ダイヤパレス弘前公園	10		32.0	3,200
	11	ラルゴ山王マンション	11		32.0	4,000
	12	弘前第一生命ビルディング	9	B1	32.0	3,800
	13	国立大学法人 弘前大学 理工学部	11	B1	45.6	9,400
	14	国立大学法人 弘前大学 コラボレーションセンター	8		32.0	8,600
	15	中三 弘前店	8	B1	35.0	26,400
	16	サンデュエル弘前南横町	12		36.0	4,000
	17	ポレスター弘前駅前公園	14		44.0	8,600
	18	サンデュエル弘前駅前	15		44.8	5,200
	19	サンデュエル弘前駅前立体駐車場	2		32.0	500
	20	サンデュエル弘前駅前Ⅱ	15		43.8	4,400
	21	サンデュエル弘前駅前Ⅱタワーパーキング	1		38.0	500
	22	クランズスクエア大町アーバンレジデンス	13	B1	41.0	5,400
	23	第一商会ビル	14		41.0	4,500
	24	第一商会ビル立体駐車場１	2		35.0	900
	25	第一商会ビル立体駐車場２	2		35.0	900
	26	ボレスターセントラルシティ弘前	15		45.0	12,200
	27	ボレスターセントラルシティ弘前立体駐車場	1		34.0	500
	28	ホテルルートイン弘前駅前	14		44.0	5,900
	29	ドーミーイン弘前	10		34.0	6,700
	30	弘前駅前住宅	9		31.4	7,600
八戸市	1	八戸グランドホテル	10	B2	33.0	17,800
	2	八戸スカイビル	8	B1	36.0	30,600
	3	伊藤忠飼料㈱八戸工場（機械棟）	3		38.0	500
	4	伊藤忠飼料㈱八戸工場（工場棟）	3		38.0	4,600
	5	東北グレーンターミナル㈱	7		55.0	14,000
	6	青銀・明治安田ビル	9	B1	33.0	6,900
	7	㈱吉田産業	8		33.0	4,800
	8	八戸臨港倉庫㈱	7		35.0	400

市町村	番号	施設名	階数（F）		高さ（m）	面積（㎡）
	9	国土交通省航空局ARSR局	5		36.0	1,300
	10	ライオンズマンション番町	14		41.0	4,500
	11	ライオンズマンション内丸	12		36.0	3,500
	12	エトワール八戸第2	11		31.0	3,100
	13	ラピア	5	B1	38.0	59,100
	14	八戸フラワーエイトビル	8	B1	34.0	3,400
	15	ヴィァノヴァビル	8	B1	39.0	21,900
	16	（財）八戸地域地場産業振興センター	8	B1	32.0	8,800
	17	八戸製錬㈱炉調合工場	8		33.0	1,800
	18	三菱製紙㈱八戸工場屋内貯炭場	1		36.0	11,600
八	19	北日本くみあい飼料㈱バラ出荷タンク上屋（A棟）	3		32.0	1,800
	20	北日本くみあい飼料㈱バラ出荷タンク（B棟）	1		33.0	100
	21	八戸臨港倉庫㈱サイロ上家	1		44.0	300
	22	八戸地域広域市町村圏事務組合 八戸清掃工場	4	B2	32.0	9,300
	23	東カングランドマンション	9		32.0	4,100
	24	八戸市庁舎別館	10	B1	45.0	11,800
	25	グランドサンピア八戸	9	B1	41.0	14,500
	26	海自八戸管制塔	9		35.0	1,300
	27	ムーンプラザ	9		38.0	2,800
	28	プロスペール小中野	14		41.0	5,400
戸	29	八戸スカイパーキング	1		33.0	1,500
	30	医療法人杏林会介護老人保健施設 リハビリパーク	8		34.0	6,800
	31	スーパーホテル八戸	10	B1	34.0	1,900
	32	ライオンズマンション内丸第2	14		42.0	5,100
	33	サンデュエル内丸	12		36.0	3,700
	34	ポレスター八戸	13		38.0	5,200
	35	北日本くみあい飼料㈱八戸工場 マッシュ熱処理施設	1		36.0	300
	36	みちのく飼料株式会社	3		38.0	2,300
	37	東横インホテル八戸駅前	11		33.0	3,200
	38	ホテルルートイン本八戸駅前	10		32.0	3,300
市	39	東横インホテル八戸駅前（駐車場）	1		34.0	700
	40	三菱製紙株式会社八戸工場連釜蒸解棟	6		37.0	100
	41	中部飼料株式会社八戸工場配合飼料工場	4		42.0	11,300
	42	日和産業株式会社八戸工場	4		35.0	6,900
	43	ダイワロイネットホテル八戸	10		32.0	7,600
	44	ボレスターアーバンシティ番町	15	B1	43.0	7,800
	45	北日本くみあい飼料(株)牛工場棟	7		35.0	4,200
	46	東北飼料	1		38.0	1,400
	47	八戸番町ヒルズ	11		33.0	3,200
	48	大平洋金属(株)Ｋ２キルンダスト処理	5		34.0	1,800
	49	中部飼料㈱八戸工場　配合飼料工場	2		41.0	300

市町村	番号	施設名	階数（F）		高さ（m）	面積（㎡）
八戸市	50	八戸飼料㈱八戸工場　ペレット棟	1		32.0	200
五所川原市	1	ＮＴＴ東日本五所川原ビル	5		32.7	7,500
	2	つがる西北五広域連合つがる総合病院	10	B1	45.6	36,831
	3	つがる克雪ドーム	2		42.2	12,200
	4	立佞武多の館	7	1	38.4	7,500
	5	ホテルサンルート五所川原	8		31.2	5,400
むつ市	1	一部事務組合下北医療センター むつ総合病院	8	B1	40.0	29,900
	2	東北アツギ株式会社 むつ工場	6		32.6	17,500
	3	むつグランドホテル	11		42.0	15,600
平内町	1	大和山大神殿神集閣	5	B1	40.0	16,100
大鰐町	1	青森ロイヤルホテル新館	12		42.0	9,700
野辺地町	1	公立野辺地病院	5		32.0	11,000
六戸町	1	株式会社三沢奥入瀬観光青森屋(西館)	11	B1	38.0	11,000
六ヶ所村	1	六ヶ所原燃PRセンター	5	B1	36.0	3,800
	2	日本原燃株式会社 技術開発研究所（Ｘ２）	6		35.0	9,100
	3	日本原燃株式会社 再処理事務所（Ｈ１）	8	B1	33.0	16,900
	4	日本原燃株式会社 （F施設）／（AA）／（KA）	5	B5	40.0	112,500
	5	日本原燃株式会社 第１ガラス固化体貯蔵建屋東棟（KB）	1	B2	42.0	6,700
	6	日本原燃株式会社 ガラス固化体受入れ・貯蔵建屋（EA）／（EB）／（EB2）	3	B2	42.0	18,600
	7	日本原燃株式会社 再処理事務所（Ｈ２）	8	B1	37.0	24,200
東通村	1	東北電力株式会社 東通原子力発電所第１号機	5	Ｂ４	37.5	81,600

３－21－２　国指定文化財

国指定文化財一覧

（平成29年９月１日現在）

・国　　宝

工　芸　品

名称及び員数		指定年月日	所在地	所有者及び保護団体
1　赤糸威鎧　兜、大袖付	１領	昭 28.11.14	八戸市八幡字八幡丁３	櫛引八幡宮
2　白糸威褄取鎧　兜、大袖付	１領	〃	〃	〃

考古資料

1　土偶	１箇	平 21. 7.10	八戸市是川字横山１	八戸市
2　（青森県八戸市風張１遺跡出土）				

・重要文化財

建　造　物

1　最勝院五重塔	1基	明　41. 4.23	弘前市銅屋町63	最勝院
2　岩木山神社楼門	1棟	明　41. 4.23	弘前市百沢字寺沢27	岩木山神社
3　岩木山神社拝殿	1棟	〃	〃	〃
4　岩木山神社本殿、奥門、瑞垣、	4棟	昭　46. 6.22	〃	〃
中門		昭　61. 1.22	（追加指定）	
5　弘前八幡宮本殿、唐門	2棟	昭　11. 9.18	弘前市八幡町１－1－1	弘前八幡宮
6　長勝寺三門	1棟	〃	弘前市西茂森1－23－8	長勝寺
7　弘前城　天守、二の丸辰己櫓	8棟	昭　12. 7.29	弘前市下白銀町1	弘前市
二の丸未申櫓、二の丸丑寅櫓				
二の丸南門、二の丸東門				
三の丸追手門、北の郭北門				
8　誓願寺山門	1棟	昭　13. 8.26	弘前市新町247	誓願寺
9　円覚寺薬師堂内厨子	1基	昭　28. 8.29	西津軽郡深浦町深浦字浜町275	円覚寺
10　弘前城三の丸東門	1棟	昭　28.11.14	弘前市下白銀町1	弘前市
11　南部利康霊屋	1棟	〃	三戸郡南部町小向字正寿寺	個人
				（管）南部町
12　津軽為信霊屋	1棟	〃	弘前市藤代1－4－1	革秀寺

名称及び員数		指定年月日	所在地	所有者及び保護団体
13 東照宮本殿	1棟	昭 28.11.14	弘前市笹森町38	弘前市
14 熊野奥照神社本殿	1棟	昭 29. 9.17	弘前市田町4－1－1	熊野奥照神社
15 旧第五十九銀行本店本館	1棟	昭 47. 5.15	弘前市元長町26	（株）青森銀行
16 石場家住宅	1棟	昭 48. 2.23	弘前市亀甲町	個人
17 高橋家住宅主屋、	3棟	昭 48. 2.23	黒石市中町	〃
米蔵・味噌蔵、文庫蔵		平 16.12.10	（追加指定）	
18 旧笠石家住宅	1棟	昭 48. 2.23	十和田市奥瀬字栃久保80	十和田市
19 江渡家住宅	1棟	〃	三戸郡五戸町荒町	個人
20 旧平山家住宅主屋、表門	2棟	昭 53. 1.21	五所川原市湊字千鳥144－1	五所川原市
21 弘前学院外人宣教師館	1棟	〃	弘前市稔町13－1	（学）弘前学院
22 清水寺観音堂	1棟	昭 55. 1.26	八戸市是川字中居18－2	清水寺
23 津軽家霊屋　環月臺、碧厳臺、	5棟	昭 61. 1.22	弘前市西茂森1-23-8	長勝寺
明鏡臺、白雲臺、凌雲臺				
24 長勝寺御影堂	1棟	〃	〃	〃
25 櫛引八幡宮本殿、旧拝殿、	5棟	平 5. 4.20	八戸市八幡字八幡丁3	櫛引八幡宮
末社神明宮本殿、末社春日社本殿、				
南門				
26 長勝寺本堂、庫裏	2棟	平 5. 8.17	弘前市西茂森1-23-8	長勝寺
27 革秀寺本堂	1棟	〃	弘前市藤代1-4-1	革秀寺
28 旧弘前偕行社	1棟	平 13. 6.15	弘前市御幸町8-10	（学）弘前厚生学院
29 旧津島家住宅主屋、文庫蔵、	6棟	平 16.12.10	五所川原市金木町朝日山412-1	五所川原市
中の蔵、米蔵、煉瓦塀				
30 高照神社本殿、中門、西軒廊、	8棟2基	平 18. 7. 5	弘前市高岡字神馬野87	高照神社
東軒廊、拝殿及び幣殿、随神門、				
津軽信政公墓、廟所拝殿、廟所門			弘前市高岡字獅子沢	個人・（管）高照神社
31 旧大湊水源地水道施設	3所	平 21.12. 8	むつ市宇田町、桜木町	むつ市
32 旧弘前藩諸士住宅	1棟	平 28. 2. 9	弘前市若党町72	弘前市

彫　　刻

名称及び員数		指定年月日	所在地	所有者及び保護団体
1　木造阿弥陀如来坐像	1躯	大　4. 3.26	むつ市田名部町4-18	常念寺
2　木造阿弥陀如来坐像	1躯	大　9. 8.16	南津軽郡大鰐町蔵館字村岡12	大円寺

工　芸　品

1　紫糸威肩白浅黄鎧、兜、大袖付	1領	大　4. 3.26	八戸市八幡字八幡丁3	櫛引八幡宮
2　唐櫃入白糸威肩赤胴丸兜、大袖付	1領	〃	〃	〃
3　兜　浅黄威肩赤大袖二枚付	1領	〃	〃	〃
4　太刀　銘友成作	1口	大 14. 4.24	弘前市高岡字神馬野87	高照神社
5　太刀　銘真守	1口	大 15. 4.19	〃	〃
6　銅鐘	1口	昭 16.11. 6	弘前市西茂森1-23-8	長勝寺
7　刀　無銘伝来国光	1口	昭 34.12.18	弘前市土手町	個人
8　行削除				

考古資料

1　青森県是川遺跡出土品	963点	昭 37. 2. 2	八戸市是川字横山１	八戸市
		平 23. 6.27	（追加指定及び名称変更）	
2　行削除				
2　青森県石神遺跡出土品	219箇	平　2. 6.29	つがる市森田町森田月見野340-2	つがる市
3　青森県宇鉄遺跡出土品	559箇	平　3. 6.21	青森市本町2-8-14	青森県
4　青森県大石平遺跡出土品	一括 (198箇)	平　7. 6.15	〃	〃
5　青森県風張１遺跡出土品	一括 (663箇)	平　9. 6.30	八戸市是川字横山１	八戸市
6　青森県薬師前遺跡墓坑出土品	一括 (33点)	平 12. 6.27	八戸市根城字東構35-1	五戸町
7　青森県砂沢遺跡出土品	一括 (230点)	平 12.12. 4	弘前市上白銀町8-1	弘前市
8　青森県三内丸山遺跡出土品	(1,958点)	平 15. 5.29	青森市本町2-8-14	青森県

名称及び員数		指定年月日	所在地	所有者及び保護団体
9 猪形土製品	1点	平 23. 6.27	弘前市下白銀町1-6	弘前市
青森県十腰内２遺跡出土				
10 青森県二枚橋２遺跡出土品	1,308点	平 24. 9. 6	むつ市大畑町中島108－5	むつ市
11 土偶	1箇	〃	上北郡野辺地町字野辺地1－3	野辺地町
青森県有戸鳥井平４遺跡出土				
12 赤漆塗木鉢	３点	平 26.8.21	〃	野辺地町
青森県向田１８遺跡出土				

・民俗文化財

重要有形民俗文化財

1 泊のまるきぶね	1隻	昭 38. 5.15	青森市本町2-8-14	青森県
2 南部のさしこ仕事着コレクション	64点	昭 41. 6.11	三沢市桜町1-1-38	三沢市
3 円覚寺奉納海上信仰資料	106点	昭 56. 4.22	西津軽郡深浦町深浦字浜町275	円覚寺
4 津軽・南部のさしこ着物	786点	昭 58. 4.13	青森市本町	個人
5 南部七戸見町観音堂庶民信仰資料	359点	平 2. 3.29	上北郡七戸町字見町18	見町観音堂講中（管）七戸町（平4.7.27）
6 南部七戸小田子不動堂奉納絵馬	108点	〃	上北郡七戸町字和田下1	小田子不動堂講中（管）七戸町（平4.7.27）
7 八戸及び周辺地域の漁撈用具と浜小屋	1,383点 1棟	平 5. 4.15	八戸市根城字東構35-1 八戸市鮫町字大作平44	八戸市
8 津軽海峡及び周辺地域のムダマハギ型漁船コレクション	67隻	平 9.12.15	青森市沖館2-2-1	青森市

重要無形民俗文化財

1 八戸のえんぶり	昭 54. 2. 3	八戸市、三戸郡	八戸地方えんぶり連合協議会
2 青森のねぶた	昭 55. 1.28	青森市	青森ねぶた祭保存会
3 弘前のねぶた	〃	弘前市	弘前ねぶた保存会
4 岩木山の登拝行事	昭 59. 1.21	青森市、弘前市、黒石市、五所川原市、東津軽郡、西津軽郡、中津軽郡、南津軽郡、北津軽郡	お山参詣保存会
5 下北の能舞	平 元. 3.20	下北郡、むつ市、上北郡	下北の能舞保存連合会
6 泉山の登拝行事	平 9.12.15	三戸郡三戸町泉山	泉山七歳児初参り保存会

名称及び員数	指定年月日	所在地	所有者及び保護団体
7　八戸三社大祭の山車行事	平 16. 2. 6	八戸市	八戸三社大祭山車祭り行事保存会
8　津軽海峡及び周辺地域における和船製作技術	平 18. 3.15	津軽海峡周辺地域	津軽海峡及び周辺地域における和船製作技術保存会

・記　念　物

特別史跡

1　三内丸山遺跡　史跡	平　9. 3. 5	青森市三内丸山	青森県
特別	平 12.11.24		
	平 26.3.18	（追加指定）	

史　　跡

1　浪岡城跡	昭 15. 2.10	青森市浪岡大字浪岡	（管）青森市
	平 元. 3. 7	（追加指定）	（昭15. 12. 13）
2　七戸城跡	昭 16.12.13	上北郡七戸町七戸字貝の口	（管）七戸町
	平 12.12.13	（追加指定）	（昭17. 3. 11）
3　根城跡	昭 16.12.13	八戸市根城	（管）八戸市
	平 23. 2. 7	（追加指定）	（昭17. 3. 11）
4　津軽氏城跡	昭 27. 3.29	弘前市下白銀町、西茂森町、新寺町、堀越町外、鰺ヶ沢町種里	（管）弘前市
（種里城跡・堀越城跡・弘前城跡）	昭 59.12. 6	（追加指定及び一部指定解除）	（昭52. 12. 10）
	昭 60.11.15	（追加指定及び名称変更）	
	平 14.12.19	（追加指定及び名称変更）	
	平 22. 8. 5	（追加指定）	
5　亀ヶ岡石器時代遺跡	昭 19. 6.26	つがる市木造館岡・亀ヶ岡	（管）つがる市
			（昭19. 10. 24）
6　田小屋野貝塚	昭 19. 6.26	つがる市木造館岡田小屋野	（管）つがる市
	平 29. 6.16	（追加指定）	（昭19. 10. 24）
7　是川石器時代遺跡	昭 32. 7. 1	八戸市是川	（管）八戸市
	平 16. 9.30	（追加指定）	（昭33. 6. 18）
	平 25.10.17	（追加指定）	
	平 28.10. 3	（追加指定）	

名称及び員数	指定年月日	所在地	所有者及び保護団体
8　長七谷地貝塚	昭 56.5.25	八戸市桔梗野工業団地三丁目	八戸市
9　小牧野遺跡	平 7.3.17	青森市野沢字小牧野	（管）青森市
	平 13.8.13	（追加指定）	（平8.11.13）
10　二ツ森貝塚	平 10.1.16	上北郡七戸町榎林字貝塚家ノ前	七戸町
	平 27.3.10	（追加指定）	
11　丹後平古墳群	平 11.1.14	八戸市根城字丹後平	八戸市
12　垂柳遺跡	平 12.4.11	南津軽郡田舎館村垂柳・高樋	田舎館村
13　高屋敷館遺跡	平 13.1.29	青森市浪岡高屋敷	青森市
14　聖寿寺館跡	平 16.9.30	三戸郡南部町小向字正寿寺	南部町ほか
	平 25.3.27	（追加指定）	
15　五所川原須恵器窯跡	平 16.9.30	五所川原市持子沢字隠川	五所川原市ほか
16　十三湊遺跡	平 17.7.14	五所川原市十三	〃
	平 18.7.28	（追加指定）	
	平 19.7.26	（追加指定）	
17　浜尻屋貝塚	平 18.7.28	下北郡東通村尻屋字念佛間	尻屋土地保全会
18　阿光坊古墳群	平 19.7.26	上北郡おいらせ町阿光坊	（管）おいらせ町
			（平19.10.4）
19　大森勝山遺跡	平 24.9.19	弘前市大森字勝山	弘前市ほか
20　大平山元遺跡	平 25.3.27	東津軽郡外ヶ浜町字蟹田大平山元・沢辺	外ヶ浜町ほか
	平 27.2.9	（追加指定）	
21　山王坊遺跡	平 29.2.9	五所川原市相内岩井・桂川	（管）五所川原市

特別名勝及び天然記念物

1　十和田湖および奥入瀬渓流	名天	昭 3.4.12	十和田市	
	特名	昭 27.3.29		

特別天然記念物

1　小湊のハクチョウおよび	天	大 11.3.8	青森市、東津軽郡平内町	（管）平内町
その渡来地	特天	昭 27.3.29		（大11.11.7）
2　カモシカ	天	昭 9.5.1	青森県ほか29都府県	
	特天	昭 30.2.15		

名勝及び天然記念物

名称及び員数	指定年月日	所在地	所有者及び保護団体
1 仏宇多（仏ケ浦）	昭 16. 4.23	下北郡佐井村長後	農林水産省

名勝

1 種差海岸	昭 12.12.21	八戸市鮫町	（管）八戸市 （昭13.9.15）
2 盛美園	昭 28. 3.31 平 14.12.19	平川市猿賀石林 （追加指定）	個人
3 瑞楽園	昭 54. 5.31	弘前市宮館字宮館沢26-1	弘前市
4 清藤氏書院庭園	昭 54. 8. 7 平 19. 2. 6	平川市猿賀石林 （追加指定）	個人
5 金平成園（澤成園）	平 18. 1.26	黒石市内町・上町	〃

天然記念物

1 蕪島ウミネコ繁殖地	大 11. 3. 8	八戸市鮫町字鮫	（管）八戸市 （大11.11.7）
2 ツバキ自生北限地帯	大 11.10.12	東津軽郡平内町東田沢字小湊越	（管）平内町 （大12.12.13）
3 法量のイチョウ	大 15.10.20	十和田市法量字銀杏木	（管）十和田市 （昭3.3.23）
4 下北半島のサルおよびサル生息北限地	昭 45.11.11	むつ市・下北郡佐井村	
5 縫道石山・縫道石の特殊植物群落	昭 51.12.23	下北郡佐井村	
6 北金ヶ沢のイチョウ	平 16. 9.30	西津軽郡深浦町北金ケ沢字塩見形	東北財務局

天然記念物で地域を定めず指定したもの（本県関係分）

名　　称	指定年月日	所　　在　　地
1　声良鶏	昭 12.12.21	秋田県、青森県、岩手県
2　軍鶏	昭 16. 8. 1	東京都、茨城県、千葉県、青森県、秋田県、高知県
3　クマゲラ	昭 40. 5.12	北海道、青森県、秋田県、岩手県
4　イヌワシ	〃	北海道他１３県
5　オジロワシ	昭 45. 1.23	北海道、新潟県
6　オオワシ	昭 45. 1.23	北海道、石川県、福井県
7　コクガン	昭 46. 5.19	北海道、青森県、秋田県他２県
8　ヒシクイ	昭 46. 6.28	北海道、青森県、宮城県、新潟県、石川県他３県
9　マガン	〃	北海道、青森県、宮城県、新潟県、石川県他３県
10　ヤマネ	昭 50. 6.26	本州、四国、九州

・重要伝統的建造物群保存地区（選定）　※２の上の表題が登録有形文化財（登録）となっているので修正必要

名　　称	指定年月日	所　　在　　地
1　弘前市仲町伝統的建造物群保存地区	昭 53. 5.31	弘前市馬喰町全域、若党町及び小人町各一部
2　黒石市中町伝統的建造物群保存地区	平 17. 7.22	黒石市中町、浦町二丁目、甲徳兵衛町及び横町の各一部

・選定保存技術（選定）

名　　称	指定年月日	所　　在　　地	保　　持　　者
1　漆掻き用具製作	昭 63. 4.26	三戸郡田子町田子66-42	中　畑　文　利 （平7.5.31認定）

・登録有形文化財（登録）

名称及び員数			指定年月日	所在地	所有者及び保護団体
1	佐滝本店	1棟	平 9.7.15	三戸郡三戸町八日町	個人
2	旧河内屋橋本合名会社	1棟	平 10.12.11	八戸市八日町１	㈱大正ロマン
3	旧七戸郵便局	1棟	平 12.2.15	上北郡七戸町字七戸	個人
4	盛田牧場一号廏舎（南部曲屋育成廏舎）	1棟	〃	上北郡七戸町字膝森14-1	㈲金子ファーム
5	盛田牧場二号廏舎（育成廏舎）	1棟	〃	〃	〃
6	盛田牧場三号廏舎（繁殖廏舎）	1棟	〃	〃	〃
7	盛田牧場四号廏舎（繁殖廏舎）	1棟	〃	上北郡七戸町字膝森5	〃
8	盛田牧場五号廏舎（種牡馬廏舎）	1棟	〃	〃	〃
9	盛田牧場馬頭観音堂奥殿	1棟	〃	上北郡七戸町字膝森14-1	〃
10	盛田牧場馬頭観音堂拝殿	1棟	〃	〃	〃
11	盛田牧場馬頭観音堂鳥居	1基	〃	〃	〃
12	佐滝文庫蔵	1棟	平 12.2.15	三戸郡三戸町八日町	個人
13	佐滝土蔵	1棟	〃	〃	〃
14	佐滝別邸	1棟	〃	三戸郡三戸町梅内字雷平	〃
15	佐滝門及び塀	1基	〃	〃	〃
16	旧第八師団長官舎（弘前市長公舎）	1棟	平 15.7.1	弘前市上白銀町1-1	弘前市
17	旧藤田家別邸洋館	1棟	〃	弘前市上白銀町8-1	〃
18	旧藤田家別邸和館	1棟	〃	〃	〃
19	旧藤田家別邸倉庫（考古館）	1棟	〃	〃	〃
20	旧藤田家別邸冠木門及び両袖番屋	1棟	〃	〃	〃
21	旧弘前無尽社屋（三上ビル）	1棟	平 15.7.1	弘前市元寺町	個人
22	旧高谷銀行本店（盛農薬商会倉庫）	1棟	〃	つがる市木造千代町34-2	（有）盛農薬商会
23	更上閣主屋	1棟	平 15.9.19	八戸市本徒士町5-4	八戸市
24	更上閣門	1棟	〃	〃	〃
25	行削除				

名称及び員数		指定年月日	所在地	所有者及び保護団体
25 青森県立郷土館（旧青森銀行本店）	1棟	平 16. 2.17	青森市本町2-8-14	青森県
26 木村産業研究所	1棟	平 16. 6. 9	弘前市在府町61	（一財）木村産業研究所
27 旧制弘前高等学校外国人教師館	1棟	平 17. 7.12	弘前市文京町1	国立大学法人弘前大学
28 佐藤政衛家住宅土蔵	1棟	平 17.12.26	平川市金屋中松元	個人
29 駒井正篤家住宅土蔵	1棟	〃	〃	〃
30 森内勇治家住宅土蔵	1棟	〃	〃	〃
31 駒井光芳家住宅土蔵	1棟	〃	〃	〃
32 小野幸満家住宅土蔵	1棟	〃	〃	〃
33 森内レイ子家住宅土蔵	1棟	〃	〃	〃
34 佐藤義秋家住宅土蔵	1棟	〃	〃	〃
35 佐藤聖徳家住宅土蔵	1棟	〃	〃	〃
36 佐藤長臣家住宅土蔵	1棟	〃	〃	〃
37 駒井忠雄家住宅土蔵	1棟	〃	〃	〃
38 百田昭逸家住宅土蔵	1棟	〃	〃	〃
39 小野智栄家住宅土蔵	1棟	〃	〃	〃
40 小野長道家住宅土蔵	1棟	〃	〃	〃
41 小野正博家住宅土蔵	1棟	〃	〃	〃
42 小野郁男家住宅土蔵	1棟	〃	〃	〃
43 松田良昭家住宅土蔵	1棟	〃	〃	〃
44 小野秋穂家住宅土蔵	1棟	〃	〃	〃
45 佐藤亮家住宅土蔵	1棟	〃	〃	〃
46 駒井武義家住宅土蔵	1棟	〃	〃	〃
47 駒井宏家住宅土蔵	1棟	〃	〃	〃
48 小野昭正家住宅土蔵	1棟	〃	平川市金屋中早稲田	〃
49 松田和雄家住宅土蔵	1棟	〃	〃	〃
50 九戸家住宅主屋	1棟	平 18.10.18	黒石市甲大工町	〃
51 新むつ旅館本館	1棟	平 19. 5.15	八戸市小中野	〃
52 田中家住宅主屋	1棟	〃	三戸郡南部町福田字間ノ原	〃
53 田中家住宅米蔵	1棟	〃	〃	〃
54 田中家住宅門	1棟	〃	〃	〃

名称及び員数		指定年月日	所在地	所有者及び保護団体
55 成田和夫家住宅土蔵	1棟	平 19.7.31	平川市金屋上松元	個人
56 佐藤幸正家住宅土蔵	1棟	〃	〃	〃
57 小野良家住宅土蔵	1棟	〃	〃	〃
58 佐藤正道家住宅土蔵	1棟	〃	〃	〃
59 佐藤征栄家住宅土蔵	1棟	〃	〃	〃
60 駒井徹雄家住宅土蔵	1棟	〃	〃	〃
61 小野サツエ家住宅土蔵	1棟	〃	〃	〃
62 小野きみゑ家住宅土蔵	1棟	〃	〃	〃
63 佐藤良徳家住宅土蔵	1棟	〃	〃	〃
64 佐藤利衛家住宅土蔵	1棟	〃	〃	〃
65 村井家住宅主屋	1棟	〃	三戸郡南部町大向字泉山道	〃
66 佐藤柳治家住宅土蔵	1棟	平 19.10.2	平川市金屋中松元	〃
67 駒井善重家住宅土蔵	1棟	〃	平川市金屋上早稲田	〃
68 森内悦子家住宅土蔵	1棟	〃	〃	〃
69 松田陸三家住宅土蔵	1棟	〃	〃	〃
70 松田圭司家住宅土蔵	1棟	〃	〃	〃
71 佐藤竹悦家住宅土蔵	1棟	〃	〃	〃
72 山田寛家住宅土蔵	1棟	〃	〃	〃
73 松田和雄家住宅文庫蔵	1棟	〃	〃	〃
74 坂本家住宅主屋	1棟	平 19.12.5	三戸郡新郷村西越字日向	〃
75 木村家住宅主屋	1棟	〃	〃	〃
76 旧西沢家住宅主屋	1棟	平 20.3.7	五所川原市金木町朝日山411－5他	五所川原市
77 旧野村家住宅離れ	1棟	平 20.7.8	上北郡野辺地町字野辺地123-1	野辺地町
78 旧島守発電所本館	1棟	平 21.11.2	八戸市南郷区島守字持金沢3	八戸市
79 旧島守発電所水槽	1基	〃	〃	〃
80 旧島守発電所水圧鉄管路	1所	〃	〃	〃
81 旧島守発電所余水路	1所	〃	〃	〃
82 八戸酒造店舗兼主屋	1棟	平 22.9.10	八戸市湊町字本町	個人
83 八戸酒造北蔵	1棟	〃	〃	〃
84 八戸酒造文庫蔵	1棟	〃	〃	〃
85 八戸酒造西蔵	1棟	〃	〃	〃

名称及び員数		指定年月日	所在地	所有者及び保護団体
86 八戸酒造煉瓦蔵	1棟	平 22. 9.10	八戸市湊町字本町	個人
87 八戸酒造煉瓦塀	1棟	〃	〃	〃
88 石場旅館	1棟	平 24. 2.23	弘前市元寺町	〃
89 翠明荘（旧高谷家別邸）洋館	1棟	〃	弘前市元寺町69	㈱ﾑｼﾞｺ・ｸﾘｴｲﾄ
90 翠明荘（旧高谷家別邸）日本館	1棟	〃	〃	〃
91 翠明荘（旧高谷家別邸）奥座敷	1棟	〃	〃	〃
92 翠明荘（旧高谷家別邸）土蔵	1棟	〃	〃	〃
93 翠明荘（旧高谷家別邸）門	1棟	〃	〃	〃
94 翠明荘（旧高谷家別邸）四阿	1棟	〃	〃	〃
95 阿部家住宅主屋	1棟	平 26.4.25	五所川原市羽野木沢	個人
96 阿部家住宅文庫蔵	1棟	〃	〃	〃
97 津軽鉄道旧芦野公園駅本屋	1棟	平 26.12.19	五所川原市金木町芦町84-171	津軽鉄道（株）
98 弘前市庁舎本館	1棟	平 27. 8. 4	弘前市上白銀町1-1	弘前市
99 カトリック十和田教会	1棟	〃	十和田市稲生町162	ｶﾄﾘｯｸ仙台司教区
100 尻屋埼灯台	1基	平 29. 6.28	下北郡東通村尻屋字尻屋崎1-1	国土交通省
101 法光寺承陽塔	1棟	〃	三戸郡南部町法光寺字法光寺20-6	法光寺

・登録有形民俗文化財（登録）

1 津軽の林業用具	353点	平 24. 3. 8	北津軽郡中泊町中里字紅葉坂210他	中泊町

・登録記念物（登録）

1 揚亀園	平 19. 7.26	弘前市亀甲町	個人
2 旧菊池氏庭園 （弘前明の星幼稚園庭園）	〃	弘前市紺屋町125-2	（学）明の星学園
3 鳴海氏庭園	〃	黒石市中町	個人

・記録作成等の措置を講ずべき無形文化財（選択）

名　　称	指定年月日	所　在　地	保　持　者
1　郁田流箏曲	昭 55. 4. 4	青森市	

・記録作成等の措置を講ずべき無形の民俗文化財（選択）

名　　称	指定年月日	所　在　地	保　護　団　体
1　田子神楽	昭 46. 4.21	三戸郡田子町田子字七日市	田子神楽保存会
2　八戸のえんぶり	昭 46.11.11	八戸市、三戸郡	八戸えんぶり保存連絡会
3　南部駒踊	昭 49.12. 4	十和田市洞内	洞内南部駒踊保存会
4　津軽神楽	昭 51.12.25	弘前市常盤坂2-3-21	津軽神楽保存会
5　平内の鶏舞	昭 53. 1.31	三戸郡階上町平内	平内鶏舞組
6　下北の能舞	昭 53.12. 8	下北郡東通村、上北郡横浜町、野辺地町、六ヶ所村	三余会 上田屋青年会 大利敬神組 東通村郷土芸能保存連合会 横浜町能舞保存会 馬門熊野神社敬神組 愛宕神社能舞保存会 新納屋神社神楽保存会
7　泉山の登拝習俗	昭 54.12. 7	三戸郡三戸町泉山	泉山七歳児初参り保存会
8　津軽のイタコの習俗	〃	青森県	
9　津軽の地蔵講の習俗	平 6.12. 7	〃	
10　久渡寺のオシラ講の習俗	平 11.12. 3	弘前市坂元	久渡寺
11　南部切田神楽	平 16. 2. 6	十和田市切田字下切田	南部切田神楽会
12　青森県南部地方の虫送り	〃	青森県	
13　津軽の七日堂祭	平 21. 3.11	弘前市、平川市	百沢町会氏子 鬼神社氏子総代 猿賀町会氏子
14　氣比神社の絵馬市の習俗	平 21. 3.11	上北郡おいらせ町上久保	
15　青森県津軽地方の虫送り	平 22. 3.11	青森県	

・重要美術品（認定）

書　　跡

名称及び員数		指定年月日	所在地	所有者及び保護団体
1　徳川家康自筆日課念仏	1巻	昭　8.10.31	八戸市根城	個　　人
2　徳川家康自筆日課念仏	1巻	昭　8.12.14	八戸市白山台	〃
3　徳川家康自筆日課念仏	1巻	〃	八戸市十八日町	〃
4　後柏原天皇宸翰御懐紙	1幅	昭 18.10. 1	つがる市木造	〃

考　古　資　料

1　板石塔婆	1基	昭 17.12.16	弘前市中別所字葛野	弘　前　市

３－21－３　県指定文化財

県指定文化財一覧

・県　重　宝

建　造　物

（平成29年９月１日現在）

名称及び員数			指定年月日	所在地	所有者及び保護団体
1	久祥院殿位牌堂	1棟	昭 30. 1. 7	弘前市西茂森2-14-1	隣松寺
2	三尊仏及びその厨子堂	1棟	昭 32. 1.11	弘前市西茂森1-23-8	長勝寺
3	桧山御前五輪塔	1基	昭 33. 1.22	三戸郡三戸町同心町字古間木平53	長栄寺
4	青銅塔婆	1基	昭 34. 5. 6	東津軽郡今別町今別字今別119	本覚寺
5	南部利直霊屋	1棟	昭 48.12. 3	三戸郡南部町小向字正寿寺	個人
6	法眼寺鐘楼堂	1棟	昭 53. 8.24	黒石市山形町82	宝巌山法眼寺
7	八戸城角御殿表門	1棟	昭 56. 4.18	八戸市内丸3-3-6	八戸市
8	見町観音堂	1棟	昭 60. 4.27	上北郡七戸町見町37-2	見町観音堂
9	旧岩田家住宅	1棟	〃	弘前市若党町31	弘前市
10	稲荷神社本殿	1棟	平 2. 3.16	三戸郡三戸町斗内字田屋ノ下58	稲荷神社
11	南宗寺山門	1棟	平 3. 3.13	八戸市長者1-7-57	南宗寺
12	新羅神社本殿、拝殿	2棟	〃	八戸市長者1-6-10	新羅神社
13	旧八戸小学講堂	1棟	〃	八戸市八幡字八幡丁3	櫛引八幡宮
14	旧東奥義塾外人教師館	1棟	平 5. 1.22	弘前市下白銀町2-1	弘前市
15	旧弘前市立図書館	1棟	〃	〃	〃
16	熊野宮本殿	1棟	平 5. 1.22	弘前市茜町1-8-1	熊野宮
17	日本聖公会弘前昇天教会教会堂	1棟	平 5. 4.16	弘前市山道町7-1	日本聖公会弘前昇天教会
18	巌鬼山神社本殿	1棟	〃	弘前市十腰内字猿沢78	巌鬼山神社
19	法眼寺本堂	1棟	〃	黒石市山形町82	宝巌山法眼寺
20	旧青森県尋常中学校本館	1棟	平 5. 7.19	弘前市新寺町1-1	青森県
21	日本基督教団弘前教会教会堂	1棟	平 5. 7.19	弘前市元寺町48	日本基督教団弘前教会
22	飯詰八幡宮本殿	1棟	平 6. 1.21	五所川原市飯詰字福泉148-1	飯詰八幡宮
23	袋宮寺本堂	1棟	平 6. 4.25	弘前市新寺町26	袋宮寺
24	円明寺本堂	1棟	〃	弘前市新寺町62	円明寺
25	報恩寺本堂	1棟	〃	弘前市新寺町34	報恩寺
26	猿賀神社本殿	1棟	〃	平川市猿賀石林175	猿賀神社

名称及び員数			指定年月日	所在地	所有者及び保護団体
27	本行寺護国堂	1棟	平 7. 4.19	弘前市新寺町92	本行寺
28	寶福寺本堂	1棟	〃	三戸郡五戸町浅水字浅水32-1	寶福寺
29	野辺地八幡宮本殿、末社金刀比羅宮本殿	2棟	平 9. 7.30	上北郡野辺地町字笹館12	野辺地八幡宮
30	青岩寺本堂	1棟	〃	上北郡七戸町字町7	青岩寺
31	旧圓子家住宅	1棟	平 13. 6.29	三戸郡五戸町倉石中市字中市62-7	五戸町
32	南部安信の墓（宝篋印塔）	1基	平 14. 4.17	三戸郡南部町小向字馬場坂	個人
33	旧坪田家住宅	1棟	平 14.11.18	青森市浪岡字岡田43	青森市
34	黒石市消防団第三分団第三消防部屯所	1棟	平 15. 7.14	黒石市甲徳兵衛町3	黒石市
35	五戸町消防団第一分団屯所	1棟	〃	三戸郡五戸町字野月2	五戸町
36	旧伊東家住宅	1棟	平 17. 3.14	弘前市若党町80	弘前市
37	旧橋本家住宅	1棟	〃	三戸郡田子町田子字川代ノ上ミ66-39	田子町
38	円覚寺宝篋印塔	1基	平 18. 7.14	西津軽郡深浦町深浦字浜町275-2	円覚寺
39	大慈寺（松館）山門	1棟	平 21. 2.18	八戸市松館字古里38	大慈寺
40	岩木山神社社務所	1棟	平 23. 8.19	弘前市百沢字寺沢27	岩木山神社
41	南部信直夫妻の墓石	1棟	平 27. 8.14	三戸郡南部町小向字正寿寺	個人
42	旧三上家住宅	1棟	平 28. 4.18	下北郡佐井村佐井字大佐井70-2	佐井村
43	対泉院山門	1棟	平 29. 8.16	八戸市新井田字寺ノ上13-1	対泉院

絵　　画

名称及び員数			指定年月日	所在地	所有者及び保護団体
1	世界地図屏風	1隻	昭 33. 1.22	青森市本町	個人
2	親鸞上人連座御影	1幅	昭 38. 4.10	西津軽郡鰺ヶ沢町釣町16-1	来生寺
3	阿弥陀如来像	1幅	〃	〃	〃
4	絹本著色当麻曼荼羅図	1幅	平 3. 3.13	弘前市新寺町108	貞昌寺
5	新井晴峰筆紙本著色観桜観楓図屏風	1双	平 16. 1.21	弘前市下白銀町1-6	弘前市
6	絹本著色聖宝僧正像	1幅	平 17. 7.20	西津軽郡深浦町深浦字浜町275-2	円覚寺

彫　　刻

1	木彫阿弥陀如来立像	1躯	昭 31. 5.14	弘前市新寺町109	西　光　寺
2	獅子頭	1面	〃	三戸郡三戸町梅内字村中	個　人
3	舞楽面	3面	〃	弘前市百沢字寺沢27	岩木山神社
4	木彫阿弥陀如来立像	1躯	昭 32. 1.11	青森市野内字菊川267	當　古　寺
5	薬師如来三門本尊	1躯	〃	弘前市西茂森1-23-8	長　勝　寺
6	津軽為信木像	1躯	〃	〃	〃
7	十一面観音立像	1躯	昭 33. 1.22	三戸郡南部町大向字長谷94-1	恵　光　院
8	木彫阿弥陀如来立像	1躯	昭 33. 6.25	上北郡野辺地町字寺ノ沢38-2	海　中　寺
9	十一面観世音立像	1躯	〃	弘前市新寺町26	袋　宮　寺
10	木彫十一面観音立像	1躯	昭 34.10. 6	下北郡佐井村佐井字古佐井112	長　福　寺
11	十一面観音像	1躯	昭 35. 6.24	三戸郡田子町田子字清水頭	個　人
12	弥勒菩薩像	1躯	〃	〃	〃
13	阿弥陀如来像	1躯	昭 37. 6.29	弘前市下白銀町1-6	吉　祥　寺
14	十一面観音像	1躯	〃	弘前市新寺町110	西　福　寺
15	地蔵像	1躯	〃	〃	〃
16	十一面観音像	1躯	〃	南津軽郡田舎館村田舎館東田196	田舎館村
17	観世音菩薩像	1躯	昭 38. 6. 4	東津軽郡外ヶ浜町三廐字家ノ上76	龍馬山義経寺
18	如来立像	1躯	昭 39. 6.30	むつ市大湊上町3	常　楽　寺
19	菩薩坐像	1躯	昭 41. 1.12	東津軽郡蓬田村阿弥陀川字汐干29	正　法　院
20	菩薩坐像（寺伝薬師如来像）	1躯	〃	西津軽郡鰺ヶ沢町富根町1	延　寿　院
21	菩薩坐像	1躯	昭 43. 4. 5	平川市沖館宮崎266-3	沖館神明宮
22	舞楽面	9面	昭 46. 9. 6	八戸市八幡字八幡丁3	櫛引八幡宮
23	十一面観世音菩薩坐像（木像）	1躯	昭 56. 4.18	三戸郡三戸町同心町字熊ノ林6-2	観　福　寺
24	聖観世音菩薩立像（金銅仏）	1躯	〃	上北郡おいらせ町阿光坊105-278	聖　福　寺
25	阿弥陀如来立像（木像）	1躯	〃	三戸郡三戸町同心町字諏訪内55	悟　真　寺
26	円空作木造男神像	1躯	平 2. 3.16	北津軽郡中泊町小泊字小泊	個　人
27	円空作木造観音菩薩坐像	1躯	平 2. 8. 3	青森市浪岡北中野字天王21-2	西　光　院
28	円空作木造観音菩薩坐像	1躯	平 9. 5.14	青森市浪岡大釈迦字山田199-3	元　光　寺
29	木造舞楽面木造能面	9面1面	平 11. 1.22	青森市問屋町1-18-28	大星神社

工　芸　品

	名称及び員数		指定年月日	所在地	所有者及び保護団体
1	鎧櫃	1個	昭 31. 5.14	八戸市中居林字彦五郎	個人
2	古瀬戸瓶子	1個	〃	青森市月見野	〃
3	鰐口　銘正長二年七月十四日	1個	〃	平川市広船広沢89-9	広船神社
4	鰐口　銘至徳二年六月二十四日	1個	〃	西津軽郡深浦町深浦字浜町275-2	円覚寺
5	釣燈籠	1個	〃	弘前市百沢字寺沢27	岩木山神社
6	日本刀　銘相州住綱広	1口	〃	〃	〃
7	津軽信政着用具足	1領	〃	弘前市高岡字神馬野87	高照神社
8	短刀　銘波岡森宗	1口	〃	弘前市在府町	個人
9	梵鐘	1口	昭 37.11.16	五所川原市飯詰字福泉224	長円寺
10	日本刀 銘津軽主為信相州綱廣呼下作之	1口	〃	弘前市富田町	個人
11	日本刀 無銘（伝備中古青江貞次作）	1口	昭 37.11.16	青森市本町2-8-14	青森県
12	鰐口　銘慶長九年奉納銘	1個	昭 38. 4.10	弘前市十腰内字猿沢78	巌鬼山神社
13	行削除				
13	短刀　銘奥州津軽住国廣	1口	昭 41. 5.25	弘前市下白銀町1-6	弘前市立博物館
14	日本刀　銘奥観寿藤原吉廣	1口	昭 43. 4. 5	八戸市小中野	個人
15	金梨子地牡丹紋散蒔絵糸巻太刀拵	1口	昭 44.12.15	弘前市桔梗野	〃
16	日本刀 銘吉治郎紀正賀鋳外濱砂鐵作之	1口	〃	むつ市大湊新町	〃
17	剣　銘以外濱沙鐵紀正賀謹鍛造	1口	〃	〃	〃
18	鰐口　応永十二年銘	1口	昭 46. 9. 6	八戸市八幡町八幡丁3	櫛引八幡宮
19	日本刀　銘備州長船幸光	1口	〃	〃	〃
20	"金梨子地牡丹紋散蒔絵衛府太刀拵"	1口	昭 49.10.14	黒石市市ノ町20	黒石神社
21	日本刀　銘津軽住安宗	1口	昭 56. 4.18	北津軽郡板柳町福野田字実田	個人
22	津軽塗	8点	平 7. 4.19	弘前市下白銀町1-6	弘前市
23	高照神社刀剣類	11口	平 12. 4.19	弘前市高岡字神馬野87	高照神社
24	津軽漆塗手板	514枚	平 15. 4.14	弘前市下白銀町1-6	弘前市
25	津軽塗（変わり塗）五段重箱及び弁当箱	2点	平 16. 7.16	弘前市寒沢町	個人
26	菊牡丹唐草轡十字紋蒔絵漆器	13点	平 18. 2. 1	八戸市根城東構35-1八戸市吹上	八戸市個人

名称及び員数			指定年月日	所在地	所有者及び保護団体
27	唐草南部鶴紋蒔絵漆器	12点	平 18. 4.19	八戸市根城東構35-1八戸市吹上	八戸市個人
28	南部鶴紋蒔絵漆器	7点	〃	八戸市吹上	個人
29	黒塗御寺膳揃	一揃(13点)	平 21. 2.18	むつ市新町	〃

書跡

1	久祥院殿写経	8冊	昭 30. 1. 7	弘前市西茂森2-12-1	隣松寺
2	新編文林全集	1部10冊	昭 31. 5.14	八戸市番町	個人

考古資料

1	石棒	1個	昭 30. 1. 7	青森市合浦	個人
2	蕨手刀	1口	昭 31. 5.14	上北郡七戸町字七戸	〃
3	蕨手刀	1口	〃	弘前市田町4-1-1	熊野奥照神社
4	縄文式尖底土器	1個	〃	青森市本町2-8-14	県立名久井農業高校
5	行削除				
5	亀ヶ岡式壷形彩色土器	1個	〃	青森市浪岡字細田	個人
6	亀ヶ岡式壷形羽状縄文土器	1個	〃	〃	〃
7	亀ヶ岡式浅鉢形台付土器	1個	〃	〃	〃
8	盤形籃胎漆器	1個	〃	つがる市木造館岡屏風山	〃
9	亀ヶ岡式壷形丹漆塗土器	1個	〃	青森市本町2-8-14	青森県
10	縄文式甕形土器	1個	〃	八戸市根城東構35-1	八戸市
11	縄文式土偶	1個	〃	青森市本町2-8-14	青森県
12	亀ヶ岡式壺形土器	1個	〃	東京都台東区上野公園	個人
13	縄文式土器	1個	昭 34.10. 6	八戸市是川字中居18-2	清水寺
14	縄文式注口土器	1個	昭 36. 1.14	青森市本町2-8-14	青森県
15	漆塗壷形土器	1個	昭 37. 3.13	〃	〃
16	勾玉	1個	〃	〃	〃
17	鯨骨製青竜刀形骨器、鹿角製尖頭器、猪牙製垂飾品、鹿角製叉状品	4点	昭 37.11.16	上北郡七戸町字森ノ上210	七戸町教育委員会
18	垂柳遺跡出土品	11点	昭 46. 5. 6	南津軽郡田舎館村高樋字大曲63	田舎館村
20	行削除				

名称及び員数			指定年月日	所在地	所有者及び保護団体
19	縄文式板状土偶	1個	昭 47. 4. 6	八戸市是川字中居18-2	清水寺
20	石神遺跡出土縄文式遺物	20点	昭 48.12. 3	つがる市森田町床舞	個人
21	亀ヶ岡遺跡出土品（風韻堂）	60点	昭 52. 7.21	青森市本町2-8-14	青森県
24	行削除				
22	縄文土器（狩猟文土器）	1点	平 2. 3.16	青森市本町2-8-14	青森県
23	鹿島沢古墳群出土品（一括）	27点	平 14. 4.17	八戸市根城字東構35-1	八戸市
27	行削除				
24	大森勝山遺跡出土の旧石器	10点	平 15. 4.14	弘前市上白銀町8-1	弘前市
25	細隆起線文尖底深鉢形土器	1点	〃	青森市本町2-8-14	青森県
26	長者久保遺跡出土品	28点	平 24. 4.16	上北郡野辺地町字野辺地1-3	野辺地町
27	鹿角製櫛（二ツ森貝塚出土）	1点	平 25. 4.17	青森市新城字天田内152-15	青森県
28	人物線刻石冠（近野遺跡出土）	1点	〃	〃	〃

歴史資料（史料）

1	棟札	1枚	昭 30. 1. 7	青森市本町	個人
2	長栄寺正応碑	1基	昭 33. 1.22	三戸郡三戸町同心町字古間木平53	長栄寺
3	南部利康公位牌	1基	〃	三戸郡三戸町梅内字城ノ下	三戸大神宮祖霊社
4	青銅擬宝珠	1個	昭 47. 3.15	〃	三戸町
5	湊家文書	11通	昭 47. 4. 6	八戸市小中野	個人
6	天保三辰ヨリ七ヶ年凶作日記（内題「市川日記」）	1巻	平 8. 5.22	八戸市旭ヶ丘	〃
7	明暦二年津軽十郎左衛門拝領山形黒石領外浜平内領検地帳（明暦の検地帳）		平 12. 4.19	黒石市市ノ町11-1	黒石市
8	棟札（田屋熊野神社　文明十八年銘）	1枚	平 12. 8.30	下北郡東通村田屋字ハサバ95	熊野神社
9	陸奥国津軽郡之絵図（正保国絵図写）	1鋪	平 23. 4. 6	青森市本町2-8-14	青森県
10	菅江真澄筆「外浜奇勝」	1冊	平 26. 4. 2	〃	〃
11	遠山家日記	111点	平 28. 8.15	八戸市糠塚字下道2-1	八戸市

県　技　芸

名　　称	指定年月日	所　　在　　地	保　持　者
1　根笹派大音笹流錦風流尺八	昭 56. 6.23	弘前市	須藤脩鵬（追加認定平9.7.30） 山田史生（追加認定平18.4.19） 平尾雄三（追加認定平23.4.6） 藤田昌宏（追加認定平23.4.6）
2　津軽箏曲郁田流	昭 56. 9.26	青森市	櫛引禮子（追加認定平18.2.1） 葛西洋子（追加認定平18.2.1） 葛西淑子（追加認定平18.2.1）
3　津軽塗	平 28. 8.15	―	津軽塗技術保存会

・民俗文化財
・県有形民俗文化財

名　称　及　び　員　数		指定年月日	所　　在　　地	所有者及び保護団体
1　順礼札	1枚	昭 33. 1.22	三戸郡南部町大向字長谷94-6	恵光院
2　笈	1個	〃	〃	〃
3　蹇機	1式	昭 35. 3.26	三戸郡田子町田子字天神堂向41-1	田子町教育委員会
4　アイヌの腰刀	1口	昭 36. 1.14	むつ市大湊新町	個人
5　泊の丸木舟	1隻	昭 37. 1.12	上北郡六ヶ所村尾駮字野附535	六ヶ所村教育委員会
6　銀熨斗包印籠刻蝦夷腰刀拵	1点	昭 56. 6.23	むつ市大湊新町	個人
7　南部地方の紡織用具及び麻布	520点	昭 59. 7.28	青森市新城字平岡	〃
8　高照神社奉納額絵馬	54枚	平 2. 8. 3	弘前市高岡字神馬野87	高照神社
9　舟ヶ沢の丸木舟	1隻	平 7. 4.19	上北郡東北町塔ノ沢山1	東北町
10　青森の刺しこ着	1,014点	平 12. 1.19	青森市戸門字山部99-1	青森市
11　東通村目名不動院伝来能舞面	20面	平 13. 6.29	下北郡東通村砂子又字沢向5-34	東通村
12　順礼札（隅ノ観音堂）	1枚	平 14. 3.13	三戸郡南部町小向字鱒沢	個人
13　小泊のキッツ舟	1隻	平 29. 4.10	北津軽郡中泊町小泊字漆流36-1	中泊町

・県無形民俗文化財

名　　称	指定年月日	所　　在　　地	保　護　団　体
1　南部切田神楽	昭 31. 5.14	十和田市切田字下切田	南部切田神楽会
2　津軽神楽	〃	弘前市乳井字外の沢	津軽神楽保存会
3　南部駒踊	昭 34.10. 6	十和田市洞内字沼田野	洞内南部駒踊保存会
4　南部駒踊	〃	八戸市河原木字高館	高館駒踊保存会
5　南部駒踊	〃	三沢市三沢字浜三沢	浜三沢駒踊保存会
6　鶏舞	〃	三戸郡階上町平内	平内鶏舞組
7　田子神楽（山伏）	昭 36. 1.14	三戸郡田子町田子字七日市	田子神楽保存会
8　高田獅子（鹿）踊	〃	青森市高田	高田獅子踊保存会
9　吉野田獅子（鹿）踊	〃	青森市浪岡吉野田	吉野田獅子踊保存会
10　尾崎獅子（熊）踊	〃	平川市尾崎	尾崎獅子踊保存会
11　八幡崎獅子（熊）踊	〃	平川市八幡崎	八幡崎郷土芸能保存会
12　種市獅子（鹿）踊	〃	弘前市種市	種市獅子同好会
13　一野渡獅子（熊）踊	〃	弘前市一野渡	一野渡獅子会
14　古懸獅子（熊）踊	〃	平川市碇ヶ関古懸	古懸獅子舞保存会
15　南部駒踊	昭 36.10. 6	三戸郡階上町赤保内	赤保内駒踊組
16　水木獅子（鹿）踊	昭 37. 1.12	南津軽郡藤崎町水木	水木獅子踊保存会
17　大沢獅子（熊）踊	〃	弘前市大沢	大沢獅子舞保存会
18　浅井獅子（鹿）踊	〃	五所川原市浅井	浅井獅子倶楽部
19　悪戸獅子（熊）踊	〃	弘前市悪戸	悪戸獅子会
20　南部駒踊	昭 37. 6.29	三戸郡五戸町倉石石沢字石沢	南部駒踊石沢保存会
21　嘉瀬奴踊	昭 44.12.15	五所川原市金木町嘉瀬	嘉瀬奴踊保存会
22　念仏鶏舞	昭 46. 5. 6	上北郡東北町大浦字家ノ前	沼崎念仏鶏舞保存会
23　加賀美流騎馬打毬	昭 47. 3.15	八戸市	八戸騎馬打毬会
24　金ヶ沢鶏舞	昭 51. 6.26	三戸郡新郷村戸来字金ヶ沢	金ヶ沢鶏舞保存会
25　三ッ目内獅子（熊）踊	昭 54. 7.24	南津軽郡大鰐町三ッ目内	三ッ目内獅子舞保存会
26　東通神楽	昭 55. 3.18	下北郡東通村	東通村郷土芸能保存連合会
27　鮫の神楽	昭 55.10.21	八戸市鮫町字上鮫	鮫神楽連中
28　斗内獅子舞	〃	三戸郡三戸町斗内	斗内獅子舞保存会

名　　称	指定年月日	所　　在　　地	保護団体
29　広船獅子（熊）踊	昭 56. 6.23	平川市広船	広船獅子踊保存会
30　金木さなぶり荒馬踊	昭 56. 9.26	五所川原市金木町朝日山	金木さなぶり荒馬保存会
31　田子の虫追い	昭 58. 1.20	三戸郡田子町相米字細野・原字飯豊	細野虫追い保存会 飯豊自治会
32　大川原の火流し	〃	黒石市大川原	大川原火流し保存会
33　岩崎の鹿島祭	昭 59. 1.24	西津軽郡深浦町	松神鹿島祭保存会 黒崎鹿島祭保存会 大間越鹿島祭保存会
34　福浦の歌舞伎	昭 59. 7.28	下北郡佐井村長後	福浦芸能保存会
35　法霊神楽	昭 61. 2. 4	八戸市内丸2丁目	おがみ神社法霊神楽保存会
36　東通のもちつき踊	昭 62. 1.27	下北郡東通村	東通村郷土芸能保存連合会
37　東通村の獅子舞	平　3. 3.13	下北郡東通村入口、袰部	〃
38　横浜町の獅子舞	平　4. 3.11	上北郡横浜町百目木、向平	横浜町郷土芸能保存会
39　横浜町の神楽	〃	上北郡横浜町有畑、浜田、鶏沢、大豆田、檜木	〃
40　黒石ねぷた	平　5. 4.16	黒石市	黒石ねぷた保存会
41　岩崎の獅子（鹿）踊	平　7. 4.19	西津軽郡深浦町大間越、久田	大間越獅子踊保存会 正久獅子舞保存会
42　田名部の山車行事	平 11. 1.22	むつ市	横迎町、小川町、柳町、本町、田名部町、新町
43　川内の山車行事	〃	〃	上町、中浦町、新町、浜町、仲崎町、谷地町
44　佐井の山車行事	〃	下北郡佐井村	佐井の山車行事保存会
45　上十川獅子踊	〃	黒石市上十川	上十川獅子踊保存会
46　脇野沢の山車行事	平 12. 4.19	むつ市	蛭子山町印、船山町印、脇野沢八幡宮
47　大畑の山車行事	平 12. 8.30	〃	大畑町八幡宮例祭山車行事保存会
48　風間浦の山車行事	〃	下北郡風間浦村	風間浦の山車行事保存会
49　今別町の荒馬	平 15. 4.14	東津軽郡今別町	今別町荒馬保存会 大川平荒馬保存会 二股荒馬保存会

名　　称	指定年月日	所　　在　　地	保護団体
50　岡三沢神楽	平 22.7.21	三沢市岡三沢	岡三沢神楽保存会
51　相内の虫送り	平 23.4.6	五所川原市相内	相内青年団
52　鰺ヶ沢白八幡宮の大祭行事	平 25.8.14	西津軽郡鰺ヶ沢町	白八幡宮大祭保存会
53　奥戸の山車行事	平 27.8.14	下北郡大間町奥戸	奥戸地区山車行事保存会
54　大間の山車行事	平 29.1.27	下北郡大間町大間	大間の山車行事保存会

・記　念　物
・県　史　跡

名称及び員数	指定年月日	所　　在　　地	所有者及び保護団体
1　関の古碑群　42基	昭 30.1.7	西津軽郡深浦町関字栃沢	深浦町
2　八戸南部家墓所	〃	八戸市長者	個人
3　唐馬の碑　1基	昭 35.1.23	三戸郡三戸町川守田字下比良	三戸町
4　一里塚　1基	昭 36.6.10	八戸市十日市天摩44-1	八戸市
5　一里塚　1対2基	昭 36.10.6	十和田市伝法寺字平窪、上ノ沢	個人
6　一里塚	〃	十和田市大沢田字池ノ平	〃
7　一里塚	昭 37.6.29	上北郡野辺地町坊ノ塚	〃
8　一里塚　2基	〃	上北郡七戸町字卒古沢11	㈱
9　一里塚　2基	〃	上北郡七戸町字森ノ上51、森ノ下55	"
10　一里塚　1基	〃	八戸市南郷区頃巻沢字長久保19-5	八戸市
11　一里塚　2基	〃	八戸市南郷区市野沢字新田28、中野字大久保22	〃
12　一里塚　2基	〃	八戸市南郷区大森字砂子崎52、字林崎36	〃
13　八幡崎遺跡	昭 44.12.15	平川市八幡崎宮本	個人
14　藩境塚　4基	〃	東津軽郡平内町狩場沢字関口 上北郡野辺地町柴崎	個人 野辺地町
15　野辺地戦争戦死者の墓所	昭 51.12.11	上北郡野辺地町鳥井平36	〃
16　一里塚　2基	昭 63.1.16	三戸郡三戸町目時字中野 三戸郡三戸町梅内字大反り前田	個人
17　斗内千人塚　墳丘、4基 供養塔　1基	〃	三戸郡三戸町斗内字清水田	〃
18　餓死萬霊等供養塔及び戒壇石　2基	〃	八戸市新井田字寺ノ上	〃
19　中里城遺跡	平 15.4.14	北津軽郡中泊町中里字亀山741、254の内	中泊町
20　平舘台場跡	平 16.4.19	東津軽郡外ヶ浜町平舘田の沢	外ヶ浜町

・県　史　跡

名称及び員数		指定年月日	所在地	所有者及び保護団体
1　成田家庭園		平 12. 8.30	弘前市樹木	個人
2　貞昌寺庭園		平 14. 7.24	弘前市新寺町108	貞昌寺
3　清藤家庭園		平 25. 4.17	平川市大光寺一滝本	個人

・県天然記念物

1　赤根沢の赤岩		昭 30. 1. 7	東津軽郡今別町砂ヶ森字赤根沢87	今別町
2　茨島のトチノキ	1株	〃	三戸郡階上町赤保内字茨島	個人
3　関の杉	1株	〃	西津軽郡深浦町関字栃沢	深浦町
4　大杉	2本	昭 31. 5.14	弘前市十腰内字猿沢78	巌鬼山神社
5　銀南木	1本	〃	上北郡七戸町銀南木五奄河原	銀南木町内会
6　桑の木	1本	〃	三戸郡三戸町六日町	個人
7　うつぎ	1本	〃	三戸郡階上町赤保内字蛭子	〃
8　天狗杉	1本	昭 33. 1.22	三戸郡南部町大向字長谷94-5	恵光院
9　爺杉	1本	〃	三戸郡南部町法光寺字法光寺20-2	法光寺
10　法光寺参道松並木	18本	〃	三戸郡南部町法光寺字法光寺20-4	〃
11　十三湖の白鳥		昭 35. 3.26	五所川原市十三湖	(管) 五所川原市教委
12　大湊湾の白鳥		昭 35. 6.24	むつ市	(管) むつ市教委
13　りんごの樹	3本	昭 35.11.11	つがる市柏桑野木田字千年	個人
14　カヤの木	1本	昭 42. 1.11	八戸市南郷区島守字門前27	高松寺
15　イチイ	1本	昭 46. 9. 6	北津軽郡板柳町横沢字花岡81	無量庵
16　関根の松	1本	昭 47. 3.15	三戸郡三戸町川守田字関根4-1	三戸町
17　モミの木	1本	昭 47.12. 6	十和田市沢田字水尻山	個人
18　行削除				
18　小川原湖のハクチョウ		昭 47.12. 6	三沢市・上北郡	(管) 三沢市教委
19　藤崎のハクチョウ		昭 51. 1.26	南津軽郡藤崎町地内平川水域	(管) 藤崎町教委
20　金木町玉鹿石		昭 55. 1.24	五所川原市金木町喜良市小田川国有林	(管) 五所川原市教委
21　妙堂崎のモミの木（トドロッポ）	1本	昭 59. 4.19	北津軽郡鶴田町妙堂崎字掛元	個人
22　妙経寺のカヤの木	1本	昭 63.10.25	黒石市京町字寺町12	妙経寺

名称及び員数			指定年月日	所在地	所有者及び保護団体
23	燈明杉	1本	平 5.4.16	弘前市大沢字堂ヶ平	大沢町会
24	根岸の大いちょう	1本	平 6.4.25	上北郡おいらせ町東下谷地	個人
25	横浜町のゲンジボタルおよびその生息地		平 8.5.22	上北郡横浜町上田ノ沢・吹越・長下地区	（管）横浜町教委
26	わむら(上村)のカシワの木	1本	〃	三戸郡五戸町倉石中市字中市62-7	五戸町
27	向外瀬のモクゲンジ（センダンバノボダイジュ）	1本	平 9.5.14	弘前市向外瀬	個人
28	天満宮のシダレザクラ	1本	平 10.4.22	弘前市西茂森1-1-29	天満宮
29	鬼沢のカシワ（鬼神腰掛柏）	1本	〃	弘前市鬼沢字猿沢151	鬼神社
30	百沢街道および高岡街道の松並木		平 11.4.21	弘前市百沢・高岡ほか	青森県・弘前市
31	寒立馬とその生息地		平 14.11.18	下北郡東通村尻屋字念仏間37-20ほか	東通村産業振興公社
32	中野神社の対植えのモミ	1対	平 20.4.25	黒石市南中野不動舘26-3	中野神社
33	西光寺のシダレザクラ	1本	平 23.8.19	上北郡野辺地町字寺ノ沢90	西光寺
34	薬師寺の石割カエデ	1本	平 26.4.18	黒石市温湯鶴泉12-4	薬師寺
35	各秀寺のサルスベリ	1株	平 28.4.18	弘前市藤代1-4-1	革秀寺
36	弘前公園のネズコ	1本	〃	弘前市大字下白銀町1	弘前市
37	弘前公園のアイグロマツ	1本	〃	〃	〃
38	弘前公園最長寿のソメイヨシノ	1本	〃	〃	〃