青森県地域防災計画資料編

―― 風水害等災害対策編、地震・津波災害対策編 ――

（平成30年３月修正）

青 森 県 防 災 会 議

目　　次

第１章　総　　則

第４節　各機関の実施責任

１－４－１　指定行政機関等を指定する告示

⑴　災害対策基本法第２条第３号の規定により内閣総理大臣が指定する指定行政機関…… 1

⑵　災害対策基本法第２条第４号の規定により内閣総理大臣が指定する指定地方行政機関…… 1

⑶　災害対策基本法第２条第５号の規定により内閣総理大臣が指定する指定公共機関…… 1

⑷　災害対策基本法第２条第６号の規定により知事が指定する指定地方公共機関…… 2

第６節　県の概況

１－６－１　河川海岸図…… 3

１－６－２　港　湾　図…… 4

１－６－３　港湾の現況

⑴　航　　路…… 5

⑵　けい留施設等…… 6

１－６－４　道路図…… 12

第７節　青森県の災害

１－７－１　気　　象…… 13

１－７－２　過去５年間の主な災害…… 16

１－７－３　本県に被害のあった主な台風…… 22

１－７－４　過去５年間の火災…… 32

１－７－５　主要起震断層調査結果の概要…… 33

１－７－６　地　　象…… 36

１－７－７　本県に被害を与えた主な地震と津波…… 38

１－７－８　市町村毎の被害想定の総括…… 43

１－７－９　津波浸水想定図…… 46

第２章　防災組織

第１節　県防災会議

２－１－１　青森県附属機関に関する条例…… 47

２－１－２　青森県防災会議地震部会設置要綱…… 49

２－１－３　青森県防災会議運営要綱…… 50

２－１－４　青森県防災会議委員・幹事等…… 52

２－１－５　青森県防災会議幹事会の議長となる者及び順位…… 54

第３節　災害対策本部

２－３－１　青森県災害対策本部条例…… 55

２－３－２　青森県災害対策本部に関する規則…… 56

２－３－３　青森県災害対策本部の班に関する規程…… 59

２－３－４　青森県教育庁の災害対策に関する事務の分担…… 66

２－３－５　青森県警察本部の災害対策に関する事務の分担…… 68

２－３－６　水防組織
⑴　青森県における水防組織…… 69
⑵　国における水防組織…… 70
２－３－７　日赤県支部災害対策組織図…… 72

第３章　災害予防計画

第３節　防災業務施設・設備等

１　気象観測施設・設備等
３－３－１　雨量等観測所
⑴　青森地方気象台…… 73
⑵　青森県県土整備部所管観測所…… 76
⑶　国土交通省所管観測所…… 88
⑷　青森県農林水産部及び東北農政局所管観測所…… 89
⑸　東北電力㈱所管観測所…… 90
３－３－２　水位観測所
⑴　青森県地域県民局地域整備部所管観測所…… 92
⑵　国土交通省所管観測所…… 104
⑶　青森県農林水産部及び東北農政局所管観測所…… 106
３－３－３　削除
３－３－４　潮位観測所…… 107
３－３－５　冬期気象観測地点…… 108
３－３－６　地震観測網
⑴　地震観測施設（気象庁）…… 113
⑵　津波観測施設（気象庁）…… 113
⑶　強震観測施設（防災科学技術研究所）…… 114
⑷　青森県震度情報ネットワーク（危機管理局）…… 114
⑸　津波観測施設（防災科学技術研究所）…… 116
２　消防施設・設備等
３－３－７　消防本部の消防力…… 118
３－３－８　市町村の消防力…… 120
３－３－９　石油コンビナート等防災資機材の保有状況…… 124
３－３－10　化学消火薬剤の保有状況…… 125
３－３－11　林野火災用消防資機材の保有状況…… 126
３－３－12　林野火災用空中消火資機材の保有状況…… 127
３　通信施設・設備等
３－３－13　通信施設・設備等…… 128
３－３－14　通信事業者の支店の所在地…… 141
４　水防施設・設備等
３－３－15　水防資機材の保有状況
⑴　国土交通省…… 142
⑵　青森県水防倉庫…… 144
⑶　青森県臨時水防倉庫…… 144

⑷　水防管理団体水防倉庫…… 146
⑸　水防管理団体臨時水防倉庫…… 150
3－3－16　水防資材の調達…… 154
3－3－17　水防用土採取…… 156
5　救助資機材等
3－3－18　救助用資機材の保有状況
⑴　日本赤十字社青森県支部…… 158
⑵　青森・八戸海上保安部（海難救助用資機材）…… 159
⑶　青森県警察本部（災害警備用資機材）…… 159
⑷　消防本部…… 160
第６節　自主防災組織の現況
3－6－1　自主防災組織の現況…… 161
第７節　防災教育及び防災思想の普及
3－7－1　防災DVDの貸出しについて
⑴　視聴覚教材の取扱い要綱…… 162
⑵　視聴覚室DVDリスト …… 165
第16節　交通施設対策
3－16－1　道路危険箇所…… 166
3－16－2　緊急輸送道路ネットワーク…… 216
第17節　電力・ガス・上下水道・電気通信・放送施設対策
3－17－1　電力施設
⑴　発電所…… 221
⑵　変電所…… 222
3－17－2　電力災害用資機材の保有状況…… 223
3－17－3　都市ガス製造施設…… 224
3－17－4　ガス漏洩災害用資機材の保有状況…… 224
3－17－5　浄水場等施設…… 225
3－17－6　水道防災用資機材の保有状況…… 230
3－17－7　下水道施設の現況及び計画
⑴　流域下水道の整備計画及び現況…… 232
⑵　公共下水道の整備計画及び現況…… 233
⑶　都市下水路の整備計画及び現況…… 234
⑷　公共下水道事業の整備計画及び現況…… 235
3－17－8　電気通信災害用資機材の保有状況…… 236
3－17－9　下水道事業における災害時支援に関するルール…… 236
第18節　水害予防対策
3－18－1　水防注意箇所（海岸保全区域、ため池を含む。）
⑴　河川…… 243
⑵　海岸…… 258
⑶　農業用ため池…… 260
3－18－2　指定避難所及び指定緊急避難場所の現況…… 281
第20節　土砂災害予防対策
3－20－1　山腹崩壊危険地

⑴　国有林…… 282
⑵　民有林…… 288
3－20－2　崩壊土砂流出危険地
⑴　国有林…… 301
⑵　民有林…… 313
3－20－3　小規模山地崩壊危険地区…… 345
3－20－4　海岸侵食危険地…… 349
3－20－5　土石流危険渓流…… 350
3－20－6　急傾斜地崩壊危険箇所
⑴　自然斜面…… 372
⑵　人工斜面…… 392
3－20－7　急傾斜地崩壊危険区域指定区域…… 422
3－20－8　地すべり危険地区及び危険個所…… 431
3－20－9　地すべり防止区域指定箇所…… 436
3－20－10　砂防指定地…… 440
3－20－11　土砂災害警戒区域等…… 524
3－20－12　青森県と気象庁が共同して行う土砂災害警戒情報に関する協定…… 605
第21節　火災予防対策
3－21－1　高層建築物…… 609
3－21－2　国指定文化財…… 614
3－21－3　県指定文化財…… 628

第４章　災害応急対策計画
第１節　気象予警報等の発表及び伝達
4－1－1　削除
4－1－2　気象予警報等の種類別伝達先…… 641
4－1－3　防災関係機関連絡先
⑴　指定行政機関…… 642
⑵　指定地方行政機関…… 643
⑶　自衛隊…… 643
⑷　青森県教育庁…… 644
⑸　青森県警察本部…… 644
⑹　青森県…… 645
⑺　市町村…… 647
⑻　消防機関等…… 649
⑼　指定公共機関…… 653
⑽　指定地方公共機関…… 654
4－1－4　特別警報・警報・注意報の種類と概要…… 655
4－1－5　水防活動用警報・注意報一覧…… 657
4－1－6　特別警報・警報・注意報の具体的な発表基準…… 658
4－1－7　警報・注意報発表基準一覧表の解説…… 668
4－1－8　岩木川及び平川下流洪水予報伝達系統図…… 669

４－１－９　馬淵川下流洪水予報伝達系統図…… 670
４－１－10　高瀬川洪水予報伝達系統図…… 671
４－１－11　堤川、駒込川洪水予報伝達系統図（青森県）…… 672
４－１－12　平川上流洪水予報伝達系統図（青森県）…… 673
４－１－13　馬淵川中流洪水予報伝達系統図（青森県）…… 674
４－１－14　十川洪水予報伝達系統図（青森県）…… 675
４－１－15　浅瀬石川避難判断水位到達情報伝達系統図…… 676
４－１－16　県指定水位周知河川の区域及び水位到達情報の発表基準水位…… 677
４－１－17　県指定水位周知河川における避難判断水位到達情報伝達系統図…… 681
４－１－18　水防警報を行う河川及びその区域…… 682
４－１－19　岩木川水防警報伝達系統図（岩木川、平川、浅瀬石川）…… 685
４－１－20　馬淵川水防警報伝達系統図（馬淵川）…… 686
４－１－21　高瀬川水防警報伝達系統図（高瀬川）…… 687
４－１－22　水防警報伝達系統図（青森県）…… 688
４－１－23　水防指令伝達系統図（青森県）…… 689

第２節　情報収集及び被害等報告

４－２－１　被害報告様式
⑴　各部課の報告様式…… 690
⑵　市町村から県への報告様式…… 690
４－２－２　災害写真の作成要綱…… 721
４－２－３　ヘリコプターテレビ画像伝送システムの運営及び管理に関する覚書…… 725

第３節　通信連絡

４－３－１　削除
４－３－２　青森県防災情報ネットワーク通信取扱要綱…… 727
４－３－３　青森県Ｌアラート運用要領…… 741

第４節　災害広報

４－４－１　災害時における放送要請に関する協定（ＮＨＫ）…… 743
４－４－２　災害時における放送要請に関する協定（ＲＡＢ）…… 744
４－４－３　災害の発生に係る放送の要請に関する協定書（ＡＴＶ）…… 745
４－４－４　災害の発生に係る放送の要請に関する協定書（ＡＢＡ）…… 746
４－４－５　災害の発生に係る放送の要請に関する協定書（ＡＦＢ）…… 747
４－４－６　災害時における報道要請に関する協定（新聞社等）…… 748

第５節　自衛隊災害派遣要請

４－５－１　自衛隊の災害救助用資機材の状況…… 750

第６節　広域応援

４－６－１　大規模災害時の北海道・東北８道県相互応援に関する協定…… 751
４－６－２　大規模災害時青森県市町村相互応援に関する協定…… 759
４－６－３　青森県消防相互応援協定…… 765
４－６－４　消防相互応援協定…… 769
４－６－５　水道災害相互応援協定…… 772
４－６－６　全国都道府県における災害時等の広域応援に関する協定…… 775

第８節　避　　難

４－８－１　災害救助法施行細則…… 783

４－８－２　災害救助法の適用基準…… 797
第11節　救　　出
４－11－１　主要医療機関
⑴　病院…… 802
⑵　救急告示診療所…… 810
４－11－２　救急車の保有状況…… 811
第12節　食料供給
４－12－１　米穀の調達…… 814
４－12－２　パンの調達…… 814
第13節　給　　水
４－13－１　応急給水用資機材…… 815
４－13－２　災害時における飲料供給に関する協定…… 817
第14節　応急住宅供給
４－14－１　災害時における応急仮設住宅の建設に関する協定…… 830
４－14－２　災害時における木造応急仮設住宅の建設に関する協定書…… 832
４－14－３　災害時における民間賃貸住宅の被災者への提供に関する協定…… 834
４－14－４　災害時における民間賃貸住宅の被災者への提供に関する協定…… 836
４－14－５　地震災害時における応急危険度判定の実施に関する協定…… 838
４－14－６　被災建築物応急危険度判定要綱…… 839
第15節　遺体の捜索、処理、埋葬
４－15－１　災害救助に関する委託契約書（日赤）…… 842
４－15－２　火葬場…… 846
第17節　被服、寝具、その他生活必需品の給（貸）与
４－17－１　生活必需品の備蓄
⑴　青森県…… 848
⑵　日本赤十字社…… 848
⑶　市町村…… 850
４－17－２　災害時における応急生活物資供給等の協力に関する協定
（青森県経済農業協同組合連合会（全農青森）、青森県生活協同組合連合会）…… 854
４－17－３　災害救助法適用以外の災害援護の取扱要綱…… 860
４－17－４　災害救助活動態勢…… 861
４－17－５　災害救助物資（見舞品）の交付基準…… 863
４－17－６　災害時における物資の供給に関する協定…… 864
第18節　医療、助産及び保健
４－18－１　青森県緊急医薬品等供給対策連絡会運営要綱…… 902
４－18－２　医薬品等（防疫薬剤を含む）の調達…… 904
４－18－３　血液製剤の調達…… 905
４－18－４　災害時の医療救護に関する協定書…… 906
４－18－５　災害時の医療救護に関する協定書実施細則…… 909
第20節　輸送対策
４－20－１　自動車の保有状況…… 911
４－20－２　貨物自動車（営業用トラック）の調達…… 911
４－20－３　バスの調達…… 912

4－20－4　削除
4－20－5　漁船の現況…… 915
4－20－6　船舶の現況…… 917
4－20－7　巡視船艇…… 917
4－20－8　舟艇の保有状況…… 917
4－20－9　県警察警備艇…… 918
4－20－10　県防災ヘリコプター…… 918
4－20－11　県ドクターヘリ…… 918
4－20－12　県警察ヘリコプター…… 918
4－20－13　防災ヘリコプター場外離着陸場…… 919
4－20－14　災害時における物資等の緊急輸送に関する協定…… 922
4－20－15　船舶による輸送の確保に関する協定…… 926
第21節　労務提供
4－21－1　災害に際し応急措置の業務に従事した者に係る損害補償に関する条例…… 930
4－21－2　災害に際し応急措置の業務に従事した者に係る損害補償条例施行規則…… 933
4－21－3　赤十字奉仕団の現況…… 935
4－21－4　関係法令に基づく従事命令等の対象となる作業等…… 938
第23節　防　　疫
4－23－1　防疫用資機材の保有状況…… 940
第24節　廃棄物等処理及び環境汚染防止
4－24－1　ごみ処理施設・運搬車の現況
⑴　ごみ焼却施設…… 941
⑵　市町村別ごみ収集運搬車…… 942
4－24－2　し尿処理施設・運搬車の現況
⑴　し尿処理施設等…… 944
⑵　市町村別し尿収集・運搬車…… 945
4－24－3　死亡獣畜取扱場…… 947
4－24－4　無償団体救援協定（災害一般廃棄物の収集・運搬）…… 948
4－24－5　大規模災害時における災害廃棄物の処理等に関する協定書…… 949
第26節　文教対策
4－26－1　学校給食（小麦粉製品加工業者、牛乳供給業者）…… 952
第28節　交通対策
4－28－1　鉄道航路図…… 953
4－28－2　災害時における交通誘導業務等に関する協定…… 954
4－28－3　港湾の避難可能船数…… 956
4－28－4　災害が発生した場合の通行の妨害となっている放置自動車等の排除活動に関する覚書…… 957

第５章　雪害対策、火山災害対策、事故災害対策
第１節　雪害対策
5－1－1　緊急体制時除雪機械配置計画…… 959
5－1－2　なだれ危険箇所
⑴　森林管理局…… 961
⑵　東日本旅客鉄道㈱…… 961
⑶　青森県…… 962

５－１－３　緊急確保路線計画延長
⑴　緊急確保路線延長総括表…… 993
⑵　緊急確保除雪路線名及び延長…… 994
⑶　豪雪対策緊急確保路線図…… 1006
第２節　火山災害対策
５－２－１　火山の状況…… 1007
第３節　海上災害対策
５－３－１　流出油防除資機材の保有状況…… 1018
５－３－２　海上火災等対策用船舶の状況…… 1020
５－３－３　青森海上保安部と青森地域広域消防事務組合との業務協定書…… 1021
５－３－４　八戸海上保安部と八戸地域広域市町村圏事務組合消防本部との業務協定…… 1023
５－３－５　青森県沿岸排出油等防除協議会連絡図…… 1025
第４節　航空災害対策
５－４－１　八戸飛行場周辺における航空事故処理のための連絡調整に関する協定書…… 1026
５－４－２　三沢飛行場周辺における航空事故処理のための連絡調整に関する協定書…… 1030
５－４－３　大湊飛行場周辺において航空事故及び航空事故に伴う災害が発生した場合の
連絡調整体制の整備に関する協定…… 1035
５－４－４　青森空港における航空事故対策…… 1039
青森空港医療救護活動に関する協定書…… 1041
青森空港医療救護活動に関する協定書細目…… 1043
５－４－５　飛行場の消防力…… 1047
第５節　鉄道災害対策
５－５－１　鉄道災害発生時における消防活動に関する協定書…… 1048
第７節　危険物等災害対策
５－７－１　日本貨物鉄道㈱コンテナ危険物事故等応急措置の連絡先…… 1055
第９節　大規模な林野火災対策
５－９－１　青森県防災資機材管理運用要綱…… 1056

第６章　災害復旧対策計画

第１節　公共施設災害復旧
６－１－１　大規模災害時における応急対策業務に関する協定…… 1059
６－１－２　災害時における応急対策業務に関する協定…… 1062
６－１－３　災害時における応急対策業務に関する協定…… 1064
６－１－４　災害時における応急対策業務に関する協定…… 1066
６－１－５　東北地方における国土交通省所管公共施設の災害時の相互応援に関する申合せ…… 1071
６－１－６　東北地方における工業用水道災害時等の相互応援に関する協定…… 1073
第２節　民生安定のための金融対策
６－２－１　災害復旧対策融資関係…… 1079
第３節　被災者に対する生活保障・生活再建支援に関する計画
６－３－１　災害復旧対策生活保障関係…… 1083
６－３－２　被災者生活再建支援制度…… 1088
６－３－３　災害により被災した県民の住宅の早期復興に向けた協力に関する協定…… 1089

第1章　総　　則

１－４－１　指定行政機関等を指定する告示

⑴　災害対策基本法第２条第３号の規定により内閣総理大臣が指定する指定行政機関

（平成24年９月14日内閣府告示第344号）

内閣府　国家公安委員会　警察庁　金融庁　消費者庁　総務省　消防庁　法務省　外務省
財務省　文部科学省　文化庁　厚生労働省　農林水産省　経済産業省　資源エネルギー庁
中小企業庁　国土交通省　国土地理院　気象庁　海上保安庁　環境省　原子力規制委員会　防衛省

⑵　災害対策基本法第２条第４号の規定により内閣総理大臣が指定する指定地方行政機関

（平成27年４月１日内閣府告示第52号）

沖縄総合事務局　管区警察局　総合通信局　沖縄総合通信事務所　財務局　地方厚生局
都道府県労働局　地方農政局　北海道農政事務所　森林管理局　経済産業局　産業保安監督部
那覇産業保安監督事務所　地方整備局　北海道開発局　地方運輸局　地方航空局
地方測量部及び沖縄支所　管区気象台　沖縄気象台　管区海上保安本部　地方環境事務所　地方防衛局

⑶　災害対策基本法第２条第５号の規定により内閣総理大臣が指定する指定公共機関

（平成29年７月１日施行）

国立研究開発法人防災科学技術研究所　国立研究開発法人量子科学技術研究開発機構
国立研究開発法人日本原子力研究開発機構　独立行政法人国立病院機構
独立行政法人地域医療機能推進機構　国立研究開発法人農業・食品産業技術総合研究機構
国立研究開発法人森林研究・整備機構　国立研究開発法人水産研究・教育機構
国立研究開発法人土木研究所　国立研究開発法人建築研究所
国立研究開発法人海上・港湾・航空技術研究所　独立行政法人水資源機構
独立行政法人日本高速道路保有・債務返済機構　日本銀行
日本赤十字社　日本放送協会　電力広域的運営推進機関　東日本高速道路株式会社
首都高速道路株式会社　中日本高速道路株式会社　西日本高速道路株式会社
阪神高速道路株式会社　本州四国連絡高速道路株式会社　成田国際空港株式会社
新関西国際空港株式会社　中部国際空港株式会社　北海道旅客鉄道株式会社
東日本旅客鉄道株式会社　東海旅客鉄道株式会社　西日本旅客鉄道株式会社
四国旅客鉄道株式会社　九州旅客鉄道株式会社　日本貨物鉄道株式会社
日本電信電話株式会社　東日本電信電話株式会社　西日本電信電話株式会社
日本郵便株式会社　東京瓦斯株式会社　大阪瓦斯株式会社　東邦瓦斯株式会社
西部瓦斯株式会社　出光興産株式会社　太陽石油株式会社　昭和シェル石油株式会社
コスモ石油株式会社　富士石油株式会社　JXTGエネルギー株式会社　日本通運株式会社
福山通運株式会社　佐川急便株式会社　ヤマト運輸株式会社　西濃運輸株式会社
北海道電力株式会社　東北電力株式会社　東京電力ホールディングス株式会社
東京電力フュエル＆パワー株式会社　東京電力パワーグリッド株式会社
東京電力エナジーパートナー株式会社　北陸電力株式会社　中部電力株式会社
関西電力株式会社　中国電力株式会社　四国電力株式会社　九州電力株式会社
沖縄電力株式会社　電源開発株式会社　日本原子力発電株式会社　KDDI株式会社
株式会社NTTドコモ　エヌ・ティ・ティ・コミュニケーションズ株式会社

ソフトバンク株式会社　　輸出入・港湾関連情報処理センター株式会社
株式会社イトーヨーカ堂　　イオン株式会社　ユニー株式会社　　株式会社セブン-イレブン・ジャパン
株式会社ローソン　　株式会社ファミリーマート　　株式会社セブン＆アイ・ホールディングス
公益社団法人全日本トラック協会　　一般社団法人全国建設業協会
公益社団法人日本医師会　　一般社団法人日本建設業連合会

⑷　災害対策基本法第２条第６号の規定により知事が指定する指定地方公共機関

（平成15年３月31日青森県告示第2154号）
（平成25年８月２日青森県告示第623号）
（平成29年７月12日青森県告示第480号）

公益社団法人青森県医師会　　青森ガス株式会社　　八戸ガス株式会社　　弘前ガス株式会社
五所川原ガス株式会社　　黒石ガス株式会社　　十和田ガス株式会社　　岩手県北自動車株式会社
十和田観光電鉄株式会社　　弘南鉄道株式会社　　津軽鉄道株式会社　　弘南バス株式会社
公益社団法人青森県バス協会　　下北交通株式会社　　青森放送株式会社　　株式会社青森テレビ
株式会社エフエム青森　　公益社団法人青森県トラック協会　　青森朝日放送株式会社
一般社団法人青森県エルピーガス協会　　青い森鉄道株式会社

１－６－１　河川海岸図

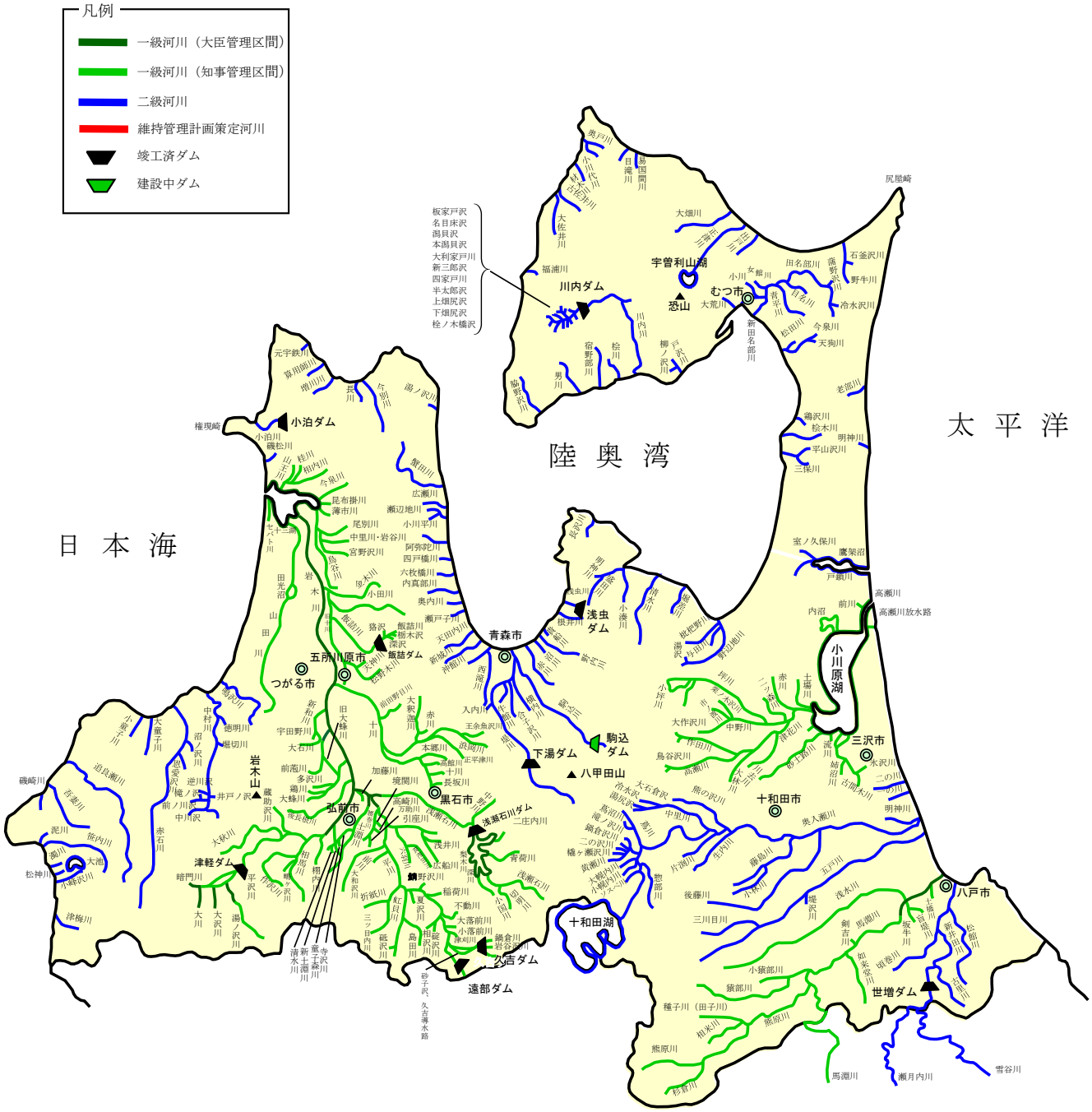

凡例
一級河川（大臣管理区間）
一級河川（知事管理区間）
二級河川
維持管理計画策定河川
竣工済ダム
建設中ダム
陸奥湾
太平洋
日本海
川内ダム
宇曽利山湖
恐山
むつ市
小泊ダム
五所川原市
つがる市
青森市
浅虫ダム
駒込ダム
下湯ダム
八甲田山
黒石市
弘前市
岩木山
津軽ダム
浅瀬石川ダム
久吉ダム
遠部ダム
十和田湖
十和田市
三沢市
小川原湖
八戸市
世増ダム

１－６－２　港湾図



図面対照	港湾名	港格	管理者名	所在地	図面対照	港湾名	港格	管理者名	所在地
①	青森港	重要港湾	青森県	青森市	⑨	尻屋岬港	避難港 地方港湾	青森県	東通村
②	八戸港	重要港湾	青森県	八戸市	⑩	七里長浜港	地方港湾	青森県	鰺ヶ沢町
③	むつ小川原港	重要港湾	青森県	六ヶ所村	⑪	深浦港	避難港 地方港湾	青森県	深浦町
④	大湊港	地方港湾	青森県	むつ市	⑫	子ノ口港	地方港湾	青森県	十和田市
⑤	小湊港	地方港湾	青森県	平内町	⑬	休屋港	地方港湾	青森県	十和田市
⑥	野辺地港	地方港湾	青森県	野辺地町	⑭	仏ヶ浦港	地方港湾	青森県	佐井村
⑦	川内港	地方港湾	青森県	むつ市	計	14港	重要港湾3	地方港湾11	避難港2
⑧	大間港	地方港湾	青森県	大間町	⑮	関根浜港	56条港湾	日本原子力研究開発機構	むつ市

１－６－３　港湾の現況

⑴ 航　路

ア．青森港

名称	延長（m）	幅員（m）	水深（m）
フェリー航路	1,500	500	－ 13.0
堤川航路	644	25 ～ 35	－ 3.5

イ．八戸港

名称	延長（m）	幅員（m）	水深（m）
八太郎　－１３Ｍ航路	2，540	200 ～ 250	－ 13.0
河原木第一工業港航路	3，280	100	－ 6.5
東航路	500	220	－ 6.0
西航路	400	140	－ 6.5

⑵ けい留施設等

【県土整備部】

港湾名	名称	延長（m）	水深（m）	対象船舶		管理者
				船型 (D/W)	席数	
青森港	中央ふ頭－7.5M岸壁	125	－7.5	5,000	1	青森県
	中央ふ頭－5.5M岸壁	244	－5.5	2,000	2	〃
	浜町埠頭－9.0M東岸壁	179	－9.0	8,000	1	〃
	浜町埠頭－7.5M岸壁	132	－7.5	5,000	1	〃
	浜町埠頭－5.5M岸壁	179	－5.5	2,000	2	〃
	堤埠頭－7.5M岸壁	263	－7.5	5,000	2	〃
	堤埠頭－10.0M岸壁	185	－10.0	15,000	1	〃
	本港地区－6.5ｍ岸壁	100	－6.5	2,000	2	〃
	沖館－7.5M岸壁	260	－7.5	5,000	2	〃
	沖館－10.0M岸壁	185	－10.0	10,000	1	〃
	沖館－13.0M岸壁	270	－13.0	40,000	1	〃
	木材港－4.5M岸壁	420	－4.5	700	4	〃
	東西オイルB地区桟橋	44	－7.5	5,000	1	東西オイルターミナル㈱
	LPG桟橋	310	－13.5	60,000	1	ＥＮＥＯＳグローブ㈱
	LPG10000トン桟橋	70	－4.2	1,000	1	〃
	LPG桟橋	117	－8.0	1,500	1	〃
	第1号桟橋	200	－7.5	6,000	1	(公財)青森県フェリー埠頭公社
	第2、3号桟橋	290	－6.0	3,500	2	〃
	沖館地区(－7.5M)(耐震)	185	－7.5	7000(G/T)	1	青森県
	本港地区(－10M)岸壁	341	－10.0	30000(G/T)	1	〃
	沖館西船溜桟橋	54	－2.5	3(G/T)	10	〃
	ジャパンオイルネットワーク1号桟橋	277	－6.4	3,400	1	ジャパンオイルネットワーク㈱
	ジャパンオイルネットワーク2号桟橋	142	－6.4	5,000	1	〃
	船舶艤装用桟橋	32	－1.0	19	2	細川産業㈱
	油川船だまり－2.0M物揚場	120	－2.0	5(G/T)	8	青森県
	堤川－3.5M物揚場	406	－3.5	50(G/T)	16	〃
	堤川－2.5M物揚場	382	－2.5	10(G/T)	29	青森県
	堤埠頭－4.0M西側物揚場	135	－4.1	100(G/T)	4	〃
	堤埠頭－4.0M北側物揚場	85	－4.1	100(G/T)	2	〃
	中央埠頭－3.5M東側物揚場	50	－3.5	50(G/T)	1	〃
	造道－2.0M物揚場	60	－2.0	5(G/T)	5	〃
	原別船だまり－2.0M物揚場	90	－2.0	5(G/T)	8	〃
	野内船だまり－2.0M物揚場	126	－2.0	5(G/T)	11	〃
	野内－2.5M物揚場	120	－2.5	5(G/T)	10	〃
	浅虫船溜物揚場	31	－1.5	3(G/T)	3	〃
	浅虫－3.0M物揚場	70	－3.0	30(G/T)	3	〃

港湾名	名称	延長 (m)	水深 (m)	対象船舶		管理者
				船型 (D/W)	席数	
青森港	志田物揚場	38	− 3.0	500	1	㈱志田
	油川船揚場	45	− 1.2	2(G/T)	13	青森県
	油川船だまり1号船揚場	120	− 1.2	2(G/T)	35	〃
	油川船だまり2号船揚場	126	− 1.2	2(G/T)	36	〃
	油川船揚場	36	− 1.2	2(G/T)	10	〃
	西船溜1号船揚場	50	− 1.8	3(G/T)	10	〃
	西船溜2号船揚場	50	− 1.8	3(G/T)	14	〃
	造道船揚場	40	− 1.2	3(G/T)	11	〃
	造道船揚場	100	− 2.0	5(G/T)	26	〃
	原別船揚場	200	− 1.2	3(G/T)	58	〃
	船溜船揚場	45	− 0.5	3(G/T)	13	〃
	船揚場	186	− 1.2	5(G/T)	48	〃
	浅虫船揚場	20	− 1.5	5(G/T)	5	〃
	浅虫船揚場	30	− 0.9	2(G/T)	9	〃
	細川産業船揚場（小型船舶）	8	− 2.5	19	20	㈱細川産業
八戸港	八太郎1号岸壁	76	− 5.0	1,000	1	青森県
	八太郎2号岸壁	70	− 5.0	1,000	1	〃
	八太郎A岸壁	130	− 7.5	5,000	1	〃
	八太郎B岸壁	130	− 7.5	5,000	1	青森県
	八太郎C岸壁	185	− 10.0	15,000	1	〃
	八太郎D岸壁	270	− 13.0	50,000	1	〃
	八太郎E岸壁	270	− 13.0	50,000	1	〃
	八太郎F岸壁	185	− 10.0	15,000	1	〃
	八太郎G岸壁	185	− 10.0	15,000	1	〃
	八太郎3号岸壁	60	− 4.5	700	1	〃
	八太郎4号岸壁	70	− 4.5	700	1	〃
	八太郎5号岸壁	60	− 4.5	700	1	〃
	八太郎6号岸壁	60	− 4.5	700	1	〃
	八太郎7号岸壁	60	− 4.5	700	1	〃
	八太郎H岸壁	130	− 7.5	5,000	1	〃
	八太郎I岸壁	130	− 7.5	5,000	1	〃
	八太郎J岸壁	260	− 13.0	40,000	1	〃
	八太郎L岸壁	130	− 7.5	5,000	1	〃
	八太郎M岸壁	130	− 7.5	5,000	1	〃
	八太郎N岸壁	180	− 7.5	5,000	1	〃
	八太郎P岸壁	240	− 12.0	30000(G/T)	1	〃
	河原木A岸壁	280	− 14.0	50,000	1	〃
	河原木B岸壁	130	− 7.5	5,000	1	〃
	河原木C岸壁	130	− 7.5	5,000	1	〃
	河原木D岸壁	130	− 7.5	5,000	1	〃

港湾名	名称	延長 (m)	水深 (m)	対象船舶		管理者
				船型 (D/W)	席数	
八戸港	河原木E岸壁	80	－5.0	1,000	1	〃
	河原木F岸壁	150	－5.5	2,000	1	〃
	河原木G岸壁	250	－5.5	2,000	1	〃
	河原木1号岸壁	117	－6.5	3,000	1	〃
	河原木2号岸壁	115	－6.5	3,000	1	〃
	白銀A岸壁	166	－9.0	10,000	1	〃
	白銀B岸壁	180	－10.0	15,000	1	青森県
	白銀C岸壁	116	－7.5	5,000	1	〃
	白銀1号岸壁	93	－6.0	2,000	1	〃
	白銀2号岸壁	133	－6.5	3,000	1	〃
	白銀3号岸壁	140	－5.0	1,000	2	〃
	白銀4号岸壁	140	－5.0	1,000	2	〃
	三菱製紙専用岸壁	180	－10.0	15,000	1	三菱製紙㈱
	八戸精錬専用岸壁	65	－5.0	1,000	1	八戸製錬㈱
	八戸鉱山専用岸壁	271	－11.0	20,000	1	八戸鉱山㈱
	フェリー専用岸壁	165	－7.5	5,000	1	(公財)青森県フェリー埠頭公社
	大平洋金属専用岸壁	355	－6.5	3,000	4	大平洋金属㈱
	〃	100	－6.5	3,000	1	〃
	八戸火力発電所専用岸壁	201	－6.5	3,000	2	東北電力㈱
	JX日鉱日石エルエヌジーサービス専用岸壁	150	－6.5	3,000	1	JX日鉱日石エルエヌジーサービス㈱
	東西オイル（C地区）専用岸壁	70	－6.5	3,000	1	東西オイルターミナル㈱
	エッソ専用岸壁	74	－6.5	3,000	1	エッソスタンダード石油㈱
	海上自衛隊専用岸壁	67	－5.0	1,000	1	防衛省
	海上自衛隊航空燃料専用岸壁	50	－6.5	1,000	1	〃
	米軍燃料専用岸壁	70	－6.5	1,000	1	在日米海軍
	ジャパンオイルネットワーク専用岸壁	74	－6.5	3,000	1	ジャパンオイルネットワーク㈱
	八戸港造船組合専用岸壁	80	－5.0	500	1	八戸港造船事業協同組合
	北日本造船専用岸壁	61	－4.5	700	1	北日本造船㈱
	〃	114	－5.5	2,000	1	〃
	コープケミカル専用岸壁	137	－6.5	999	1	コープケミカル㈱
	河原木2号桟橋	45	－7.5	5,000	1	青森県
	河原木3号桟橋	45	－7.5	5,000	1	〃
	河原木4号桟橋	37	－7.5	5,000	1	〃
	河原木5号桟橋	37	－7.5	5,000	1	〃
	河原木6号桟橋	26	－7.5	3,000	1	青森県
	三菱専用桟橋	202	－12.0	50,000	1	三菱製紙㈱
	東北グレーンターミナル専用桟橋	204	－13.0	50,000	1	東北グレーンターミナル㈱
	〃	107	－5.5	2,000	3	〃
	東北ポートサービス専用桟橋	42	－7.5	5,000	1	東北ポートサービス㈱

港湾名	名称	延長 (m)	水深 (m)	対象船舶		管理者
				船型 (D/W)	席数	
八戸港	八戸火力発電所専用桟橋	201	－6.5	3,000	2	東北電力㈱
	出光ドルフィン	20	－6.5	3,000	1	出光興産㈱
	ジャパンエナジードルフィン	23	－6.5	2,000	1	ジャパンエナジー㈱
	東西オイル（B地区）ドルフィン	20	－6.5	2,000	1	東西オイルターミナル㈱
	全漁連ドルフィン	8	－4.0	500	1	全国漁業協同組合連合会
	L．S．T ドルフィン	8	－5.0	2,000	1	青森県
	L．S．T 物揚場	29	－13.0	2,000	1	〃
むつ小川原港	－5.5M 岸壁	630	－5.5	2,000	7	青森県
	岸壁（－5.5M）	65	－5.5	2,000	1	〃
	岸壁（－4.5M）	95	－4.5	700	2	〃
	－10M 岸壁左岸	260	－7.5	5,000	2	〃
	－14M 岸壁	100	－5.5	2,000	1	〃
大湊港	下北ふ頭1号岸壁	110	－6.5	3,000	1	青森県
	下北ふ頭2号岸壁	102	－6.5	3,000	1	〃
	下北ふ頭3号岸壁	92	－5.5	2,000	1	〃
	真砂町1号岸壁	130	－7.5	5,000	1	〃
	真砂町2号岸壁	130	－7.5	5,000	1	〃
	下北ふ頭日本原子力船事業団専用岸壁	175	－8.0	8,350	1	日本原子力研究開発機構
大湊港	東北セメント専用岸壁	123	－7.0	1,500	2	大成有楽不動産㈱
	第1突堤	222	－5.0	1,000	1	海上自衛隊
	太平さん橋	220	－6.5	3,000	2	〃
	第5突堤	160	－5.0	3,000	1	〃
	第6突堤	257	－7.0	1,000	1	〃
尻屋岬港	1号岸壁	120	－4.5	700	2	青森県
	2号岸壁	130	－7.5	5,000	1	〃
	船積場ドルフィン	92	－7.5	5,250	1	日鉄鉱業㈱
	三菱マテリアルドルフィン	977	－9.0	6,000	1	三菱マテリアル㈱
深浦港	深浦第2物揚場岸壁	287	－5.0	500(G/T)	3	青森県
	東船揚場	177	－2.0	10(G/T)	4	〃

耐震強化岸壁　　【県土整備部】

港湾名	地　区	名　　称	延長(m)	備　　考
青　森　港	本港地区	本港地区（－10 m）岸壁	280	
青　森　港	沖館地区	沖館地区（－7.5 m）岸壁	185	
八　戸　港	八太郎地区	八太郎N岸壁（－7.5 m）	180	
大　湊　港	大平地区	真砂町1号岸壁（－7.5 m）	130	

多目的に利用可能な港湾緑地

港湾名	区　分	名　　称	緑地面積(㎡)	備　　考
青　森　港	修景緑地	フェリー緑地	5,281	
	休憩緑地	油川緑地	5,000	
	休憩緑地	油川緑地	8,335	
	その他	沖館海側緑地	3,600	
	修景緑地	沖館陸側緑地	39,000	
	定期船発着所緑地	フェリー護岸緑地	8,700	
	休憩緑地	沖館川緑地	7,949	
	シンボル緑地	安方緑地	46,000	
	休憩緑地	堤緑地	11,000	
	休憩緑地	西船溜緑地	26,308	
	環境保全緑地	安方中央緑地	3,740	
	環境保全緑地	青函緑地	27,000	
	環境保全緑地	新中央海側緑地	12,000	
	環境保全緑地	新中央陸側緑地	8,500	
	休憩緑地	原別緑地	4,500	
	休憩緑地	野内緑地	4,400	
	修景緑地	浅虫海側緑地	5,230	
	修景緑地	浅虫陸側緑地	4,500	
	シンボル緑地	安方緑地	12,809	
	修景緑地	植栽	11,970	
	シンボル緑地	植栽	10,987	
八　戸　港	緩衝緑地	八太郎緩衝緑地	36,400	
	緩衝緑地	河原木1号埠頭緩衝緑地	5,000	
	緩衝緑地	河原木緩衝緑地	7,000	
	環境保全緑地	河原木2号埠頭緑地	41,000	
	海浜緑地	白銀緑地	6,800	
	緑　　地	北沼港湾運動公園	28,990	
	休憩緑地	八太郎3号埠頭緑地公園	15,538	

港湾名	区　分	名　　称	緑地面積(㎡)	備　　考
八　戸　港	休憩緑地	河原木１号埠頭緑地公園	19,000	
	休憩緑地	沼館緑地公園	25,000	
	休憩緑地	八太郎緑地公園	32,000	
大　湊　港	緑　　地	緑地	4,143	
	緑　　地	緑地	32,562	
	修景緑地	修景緑地	14,000	
	防災緑地	防災緑地	28,400	
	緑　　地	大平マリーナ緑地	11,000	
小　湊　港	緑　　地	東滝緑地	9,871	
	海浜緑地	浜子人工海浜緑地	8,100	
	緑　　地	東滝ふ頭広場	5,861	
	緑　　地	間木ふ頭広場	8,570	
野辺地港	緑　　地	野辺地地区緑地	13,581	
	緑　　地	埋立地広場（空地）	27,422	
	緑　　地	埋立地広場（空地）	27,609	
川　内　港	休憩緑地	緑地	4,080	
	緑　　地	緑地	11,350	
	緑　　地	川内緑地	21,612	
	緑　　地	緑地	5,036	
子ノ口港	緑　　地	芝生広場	3,290	
休　屋　港	緑　　地	休屋港前広場	1,650	
深　浦　港	緑　　地	夕日公園	8,700	

１－６－４　道　路　図

【県土整備部】

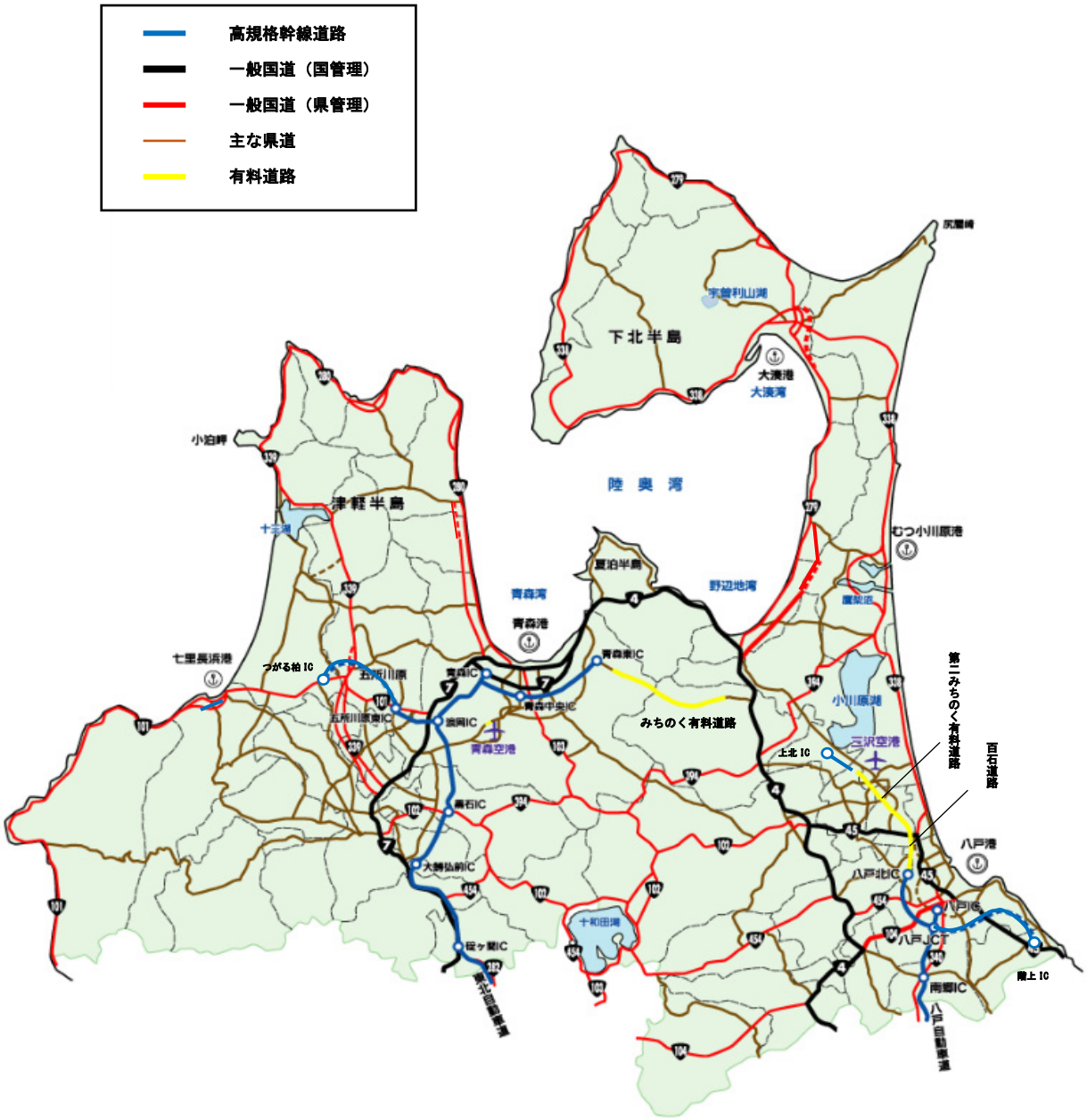

１－７－１　気象

気象表（平成元年～平成28年）

（青森地方気象台）

年	平均海面気圧 hPa	平均気温 ℃	最高気温 ℃	最低気温 ℃	降水量 mm	日照時間 h	平均風速 m/s	最深積雪 cm	平均湿度 %
元	1014.3	10.9	34.1	－ 9.0	1094.5	1614.2	2.8	74	73
2	1014.5	11.7	32.6	－ 10.4	1289.5	1756.8	3.6	88	73
3	1013.4	10.8	31.3	－ 10.9	1223.0	1631.1	3.6	94	74
4	1013.8	10.5	32.5	－ 6.7	1028.0	1593.6	3.6	62	75
5	1013.4	10.0	33.8	－ 7.9	1094.5	1531.4	3.9	43	74
6	1013.3	11.1	36.7	－ 9.6	1010.0	1720.3	3.7	96	73
7	1012.3	10.7	33.9	－ 9.8	1231.0	1534.2	3.6	93	75
8	1013.4	9.9	33.6	－ 10.5	1087.0	1527.0	3.7	120	75
9	1013.1	10.7	34.8	－ 8.2	1212.0	1485.9	3.8	82	74
10	1014.4	10.7	31.0	－ 9.2	1605.5	1558.9	3.8	93	77
11	1013.3	10.9	36.6	－ 9.7	1636.0	1609.3	3.7	147	78
12	1012.8	10.7	34.2	－ 10.1	1406.0	1508.0	3.7	87	75
13	1013.0	9.9	31.3	－ 10.5	1400.5	1580.6	3.9	154	73
14	1012.9	10.5	33.6	－ 8.9	1525.5	1461.0	3.7	128	72
15	1013.9	10.2	31.5	－ 8.6	1311.0	1516.1	3.6	82	73
16	1013.3	11.3	34.8	－ 7.4	1435.5	1523.1	3.9	79	72
17	1012.1	10.1	34.0	－ 7.8	1626.5	1489.1	3.7	178	77
18	1013.8	10.2	33.1	－ 9.3	1422.5	1464.6	3.7	148	76
19	1013.3	11.1	34.6	－ 6.0	1293.0	1671.4	3.6	58	73
20	1013.8	10.7	32.0	－ 7.0	1085.0	1642.4	3.6	82	74
21	1013.1	10.6	31.8	－ 8.9	1459.5	1563.7	3.6	63	74
22	1013.7	11.1	36.6	－ 8.6	1570.0	1465.0	3.6	98	75
23	1013.5	10.6	35.6	－ 9.6	1570.5	1541.9	3.7	130	76
24	1013.4	10.5	36.1	－ 10.1	1295.5	1669.1	3.6	152	78
25	1012.6	10.5	34.7	－ 8.0	1664.0	1515.5	3.7	142	76
26	1013.5	10.7	33.9	－ 10.9	1483.5	1735.0	3.7	87	75
27	1013.7	11.5	36.5	－ 7.3	1003.5	1737.7	3.8	123	74
28	1014.2	11.0	33.4	－ 7.0	1389.5	1622.4	3.7	107	76

気象表（平成元年～平成28年）　　（八戸特別地域気象観測所）

年	平均海面気圧 hPa	平均気温 ℃	最高気温 ℃	最低気温 ℃	降水量 ㎜	日照時間 h	平均風速 m/s	最深積雪 cm	平均湿度 %
元	1014.2	10.7	34.8	− 9.9	1095.5	1801.5	3.4	29	72
2	1014.4	11.4	34.7	− 11.2	1167.5	1907.9	3.3	12	72
3	1013.3	10.6	33.5	− 11.1	1272.5	1840.1	3.4	20	71
4	1013.6	10.4	33.4	− 7.9	735.5	1770.2	3.3	28	71
5	1013.3	9.6	32.6	− 7.3	1164.0	1718.5	3.8	32	72
6	1013.2	10.9	35.9	− 9.9	894.5	1989.1	4.2	55	72
7	1012.3	10.5	33.6	− 10.4	901.0	1903.3	3.9	20	73
8	1013.3	9.7	33.5	− 10.1	860.0	1856.2	4.1	15	72
9	1013.1	10.6	35.6	− 7.2	915.0	1942.1	4.1	17	73
10	1014.6	10.3	31.4	− 10.0	1294.0	1716.8	4.0	32]	78
11	1013.3	10.9	35.5	− 8.6	1165.0	1847.0	4.1	24	76
12	1012.7	10.5	34.7	− 11.3	1035.5	1761.3	4.0	30	74
13	1013.1	9.6	32.8	− 10.4	1049.5	1766.2	4.1	20	73
14	1012.9	10.4	34.0	− 8.6	1417.0	1837.0	4.1	21	74
15	1014.0	9.9	31.5	− 10.0	853.5	1629.2	3.9	43	77
16	1013.3	11.4	35.9	− 8.2	1223.0	1943.7	4.3	30	72
17	1012.2	10.1	34.3	− 8.5	887.0	1835.2	4.2	34	75
18	1013.8	10.2	35.6	− 10.0	1023.5	1820.7	4.1	41	73
19	1013.4	10.8	35.3	− 6.0	1076.0	1847.4	4.6	5	73
20	1013.9	10.4	34.3	− 8.6	910.5	1920.5	4.6	13]	75
21	1013.1	10.5	33.1	− 8.1	1205.0	1782.9	4.8	18	74
22	1013.7	10.9	36.7	− 9.5	1179.0	1724.5	4.7	61	73
23	1013.3	10.6	34.8	− 8.1	891.5	1854.4	5.0	12	73
24	1013.3	10.3	35.7	− 9.3	897.0	1861.7	4.7	37	76
25	1012.5	10.3	35.0	− 10.1	1023.5	1807.5	5.0	31	76
26	1013.4	10.4	34.9	− 10.2	1128.5	2011.1	5.0	61	75
27	1013.6	11.3	36.1	− 7.4	912.5	1881.2	5.1	9	75
28	1014.1	10.9	34.9	− 8.1	1042.0	1910.0	5.0	9	74

注１：］付は、統計値を求める対象となる資料が許容する資料数を満たさない値です。
　　資料不足値には十分な信頼性がありませんので、ご利用に際しては十分留意願います。

１－７－２　過去５年間の主な災害

平成24年災害による被害状況

発生年月日	災害種別	人的被害			住家被害（単位：棟）					非住家被害（単位：棟）
		死者	行方不明者	負傷者	全壊	半壊	一部破損	床上浸水	床下浸水	
１月～４月	豪雪	18		227	1	3	234	1	6	212
２月１日～２日	暴風雪、波浪									
２月28日～29日	低温									
３月４日～28日	低温									
３月７日	強風						2			
３月31日	大雨									
４月３日～４日	急速に発達した低気圧による暴風			6		1	190			7
４月27日	地すべり									
５月３日～４日	大雨、強風			1						
５月６日	降ひょう									
５月24日	地震									
６月20日	台風第４号による強風						1			
７月５日～６日	大雨								1	
７月５日	竜巻			1		9	46			7
７月５日	降ひょう									
７月16日	大雨							9	61	
８月６日	大雨								4	
８月６日	降ひょう									
８月24日	大雨							8	1	
９月９日～11日	大雨							2	13	
９月25日	降ひょう									
10月５日	降ひょう									
11月２日	暴風			2			7			1
11月６日～７日	大雨								1	
11月18日	強風						1			
11月26日～27日	暴風雪			1			4			
11月29日	強風						3			
12月６日～７日	暴風雪			1			11			
12月７日	地震			1						
12月	大雪	2		20						
合計		20	0	260	1	13	499	20	87	227

【危機管理局】

被害額（単位：千円）													
建物関係	総務部関係	企画政策部関係	環境生活部関係	健康福祉部関係	商工労働部関係	農林水産部関係	県土整備部関係	危機管理局関係	観光国際戦略局関係	エネルギー総合対策局関係	教育庁関係	警察関係	計
155,300					13,800	10,763,638					2,439		10,935,177
							23,000						23,000
							26,403						26,403
							2,898,490						2,898,490
1,200													1,200
						41,426							41,426
116,500	1,317		260	3,641	32,446	205,139	8,064		1,992		9,450		378,809
						30,000							30,000
							51,213						51,213
						80							80
					3,751	1,000					3,083		7,834
600													600
300													300
50,100						3,606							53,706
						64,333							64,333
23,700						325,039	589,068						937,807
1,200						16,000							17,200
						2,576							2,576
5,100													5,100
5,100						78,428	128,726						212,254
						24,262							24,262
						1,196							1,196
4,200						28,000							32,200
300													300
600													600
2,400						468							2,868
1,800													1,800
6,600													6,600
													0
													0
375,000	1,317	0	260	3,641	49,997	11,585,191	3,724,964	0	1,992	0	14,972	0	15,757,334

平成25年災害による被害状況

発生年月日	災害種別	人的被害			住家被害（単位：棟）					非住家被害（単位：棟）
		死者	行方不明者	負傷者	全壊	半壊	一部破損	床上浸水	床下浸水	
1月～4月	豪雪	14		186	3	3	73		2	47
3月1日～2日	暴風雪						8			
3月10日	暴風雪						1			
4月	融雪									
4月6日～8日	暴風			1			8			
4月14日	暴風						2			1
4月25日	強風						1			
7月2日	大雨								6	
7月27日	大雨			1				1	3	
8月9日	大雨							5	42	
8月19日～20日	大雨							1	11	
8月23日	大雨								1	
8月31日～9月1日	大雨							1	5	
9月	暑熱									
9月16日	台風第18号					79	3	233	599	5
10月16日	台風第26号						4			2
11月7日～8日	暴風									
11月12日	降雪									
12月10日～11日	暴風									
12月27日	暴風雪						1			
合計		14	0	188	3	82	101	241	669	55

平成26年災害による被害状況

発生年月日	災害種別	人的被害			住家被害（単位：棟）					非住家被害（単位：棟）
		死者	行方不明者	負傷者	全壊	半壊	一部破損	床上浸水	床下浸水	
1月～4月	豪雪	6		106			2		3	
7月5日	地震			1						
7月10日	大雨								2	
7月19日	大雨						1		2	
7月27日	暴風									1
8月1日	大雨							1		
8月6日～11日	大雨			1			1	28	112	
8月15日	大雨									
8月21日～24日	大雨							2	3	
8月30日	大雨							1	5	
9月10日	大雨							1		
9月12日	大雨							2	15	
9月12日	降雹									
10月14日	台風第19号			1						
10月16日	突風					1	7			9
11月3日	暴風						12			5
11月13日～14日	暴風雪									
12月2日	暴風雪						2			
11～12月	大雪	2		31			4			1
合計		8	0	140	0	1	29	35	142	16

被害額（単位：千円）													
建物関係	総務部関係	企画政策部関係	環境生活部関係	健康福祉部関係	商工労働部関係	農林水産部関係	県土整備部関係	危機管理局関係	観光国際戦略局関係	エネルギー総合対策局関係	教育庁関係	警察関係	計
66,900					4,350	10,562,956							10,634,206
4,800						2,319							7,119
600						473							1,073
0						99,400							99,400
4,800						257							5,057
1,200						50							1,250
600													600
1,800							11,477						13,277
1,500						22,133							23,633
15,600						95,144	84,469						195,213
3,900						48,000	7,237						59,137
300													300
2,100						101,065	253,181						356,346
0						1,419							1,419
518,800			350	9,904	60,450	7,141,876	3,713,340		5,000		43,622		11,493,342
2,400						85,000	36,636						124,036
						1,166							1,166
						8,934							8,934
						27							27
600													600
625,900	0	0	350	9,904	64,800	18,170,219	4,106,340	0	5,000	0	43,622	0	23,026,135

被害額（単位：千円）													
建物関係	総務部関係	企画政策部関係	環境生活部関係	健康福祉部関係	商工労働部関係	農林水産部関係	県土整備部関係	危機管理局関係	観光国際戦略局関係	エネルギー総合対策局関係	教育庁関係	警察関係	計
2,100			428,415		700	1,613,660							2,044,875
													0
600						14,000							14,600
1,200													1,200
													0
600													600
51,000						952,148	1,481,268				4,000		2,488,416
							4,297						4,297
2,100							80,615						82,715
2,100						175,191	1,258						178,549
600													600
5,700													5,700
						541,333							541,333
													0
6,700													6,700
7,200													7,200
						66,000							66,000
1,200						25,000							26,200
2,400						5,486							7,886
83,500	0	0	428,415	0	700	3,392,818	1,567,438	0	0	0	4,000	0	5,476,871

平成27年災害による被害状況

発生年月日	災害種別	人的被害			住家被害（単位：棟）					非住家被害（単位：棟）
		死者	行方不明者	負傷者	全壊	半壊	一部破損	床上浸水	床下浸水	
1月～3月	豪雪	5		63		2	11		1	23
2月27日	暴風雪									1
3月10日～11日	暴風雪			1			12			2
4月3日	大雨						1		13	
	融雪									
9月11日	波浪									
10月1日～2日	暴風			2			25			1
10月8日	台風第23号			2			18			
11月27日	暴風						2			1
12月	豪雪			11						
合計		5	0	79	0	2	69	0	14	28

平成28年災害による被害状況

発生年月日	災害種別	人的被害			住家被害（単位：棟）					非住家被害（単位：棟）
		死者	行方不明者	負傷者	全壊	半壊	一部破損	床上浸水	床下浸水	
1月～3月	豪雪	2		51						3
1月18日～19日	暴風雪						4			
2月14日	暴風						4			
2月29日～3月1日	暴風雪						1			
4月17日～18日	暴風			5		1	160			33
5月31日～6月1日	大雨									1
7月2日～3日	暴風									
7月30日	大雨							1		
8月17日～18日	台風7号							5	17	
8月22日～23日	台風9号							4	27	
8月26日～27日	大雨								1	2
8月30日～31日	台風10号			7			130	2	24	46
9月8日～9日	大雨・強風						2		1	
12月22日～23日	大雨・波浪							1		
11月～12月	豪雪			8						
合計		2	0	71	0	1	301	13	70	85

被害額（単位：千円）													
建物関係	総務部関係	企画政策部関係	環境生活部関係	健康福祉部関係	商工労働部関係	農林水産部関係	県土整備部関係	危機管理局関係	観光国際戦略局関係	エネルギー総合対策局関係	教育庁関係	警察関係	計
11,900						36,436							48,336
													0
7,200						1,876	110,815						119,891
4,500						39,600	258,552						302,652
						45,500							45,500
						6,000							6,000
15,000				14	4,100	529,559							548,673
10,800					690	117,024							128,514
1,750													1,750
													0
51,150	0	0	0	14	4,790	775,995	369,367	0	0	0	0	0	1,201,316

被害額（単位：千円）													
建物関係	総務部関係	企画政策部関係	環境生活部関係	健康福祉部関係	商工労働部関係	農林水産部関係	県土整備部関係	危機管理局関係	観光国際戦略局関係	エネルギー総合対策局関係	教育庁関係	警察関係	計
													0
2,400						402,202	529,500						934,102
2,400											3,899		6,299
600													600
98,500	2,185		300	2,120	8,450	1,104,571					27,861		1,243,987
						20,000							20,000
						5,349							5,349
600													600
8,100		8,000			2,000	87,432	196,503				2,700		304,735
10,500		13,400			2,150	477,654	478,474						982,178
300							46,579						46,879
86,400	1,750	15,797		8,318	44,722	3,832,671	1,569,942				49,408		5,609,008
1,500													1,500
600						10,000							10,600
													0
211,900	3,935	37,197	300	10,438	57,322	5,939,879	2,820,998	0	0	0	83,868	0	9,165,837

１－７－３　本県に被害のあった主な台風

（青森地方気象台・危機管理局）

年　月　日 台風の番号	被　害　概　要	台　風　経　路　図
1952（昭和27）年 ８月19日～20日 第９号	日本海から北海道南部を横切り東方洋上に抜ける。19日夜から暴風となり開花期にある稲の被害、りんごの落果72万箱、その他若干の被害	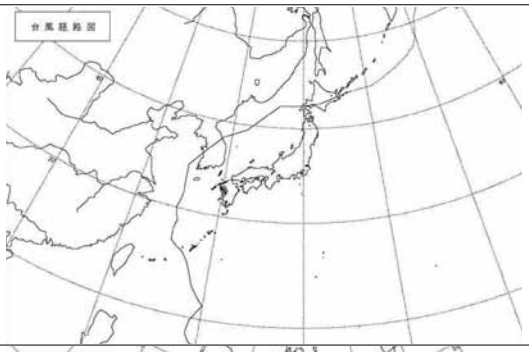
1954（昭和29）年 ９月26日 第15号 洞爺丸台風	洞爺丸を始め青函連絡船５隻の沈没で死者・行方不明者1,762名、県下各地に風水害、津軽地方一帯最も甚だしい、死者・行方不明者42名（海難による）、負傷者16名、家屋全壊227戸、一部破損640戸、床下浸水74戸、非住家被害1,456戸、耕地被害1,610ha、堤防決壊29件、道路決壊９件、橋流出１件、りんご落果被害甚だしい。	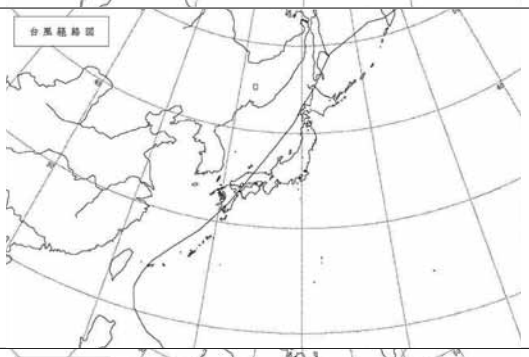
1955（昭和30）年 10月１日 第22号	りんご落果は、188万箱と推定される大きな被害を受けた。	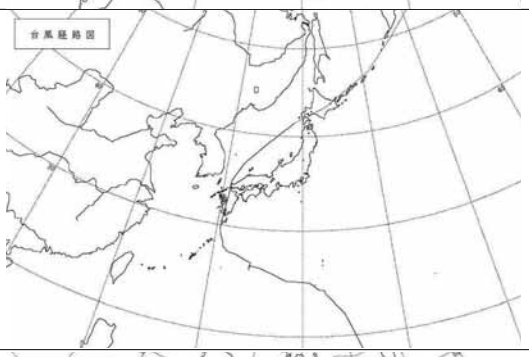
1958（昭和33）年 ９月17日～18日 第21号	青森、弘前周辺の被害甚だしく家屋流失13戸、床上浸水2,519戸、床下浸水6,661戸を始め農作物、田畑、土木施設などに大きな被害を受けた。	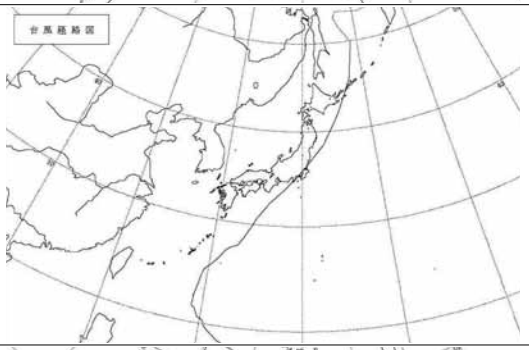
1958（昭和33）年 ９月27日 第22号 狩野川台風	三八地方や青森市周辺で被害甚だしく、死者４名、負傷者11名、建物被害13,320戸、耕地被害12,903ha、道路決壊67、橋流出54、堤防決壊93等の被害を受けた。	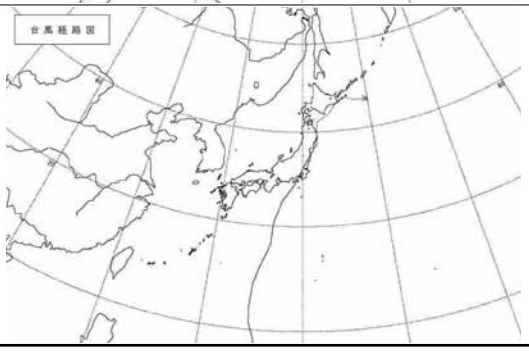

年　月　日 台風の番号	被　害　概　要	台　風　経　路　図
1959（昭和34）年 ９月26日～27日 第15号 伊勢湾台風	死者・行方不明者22名、家屋全壊55戸。浸水1,545戸、りんご落果110万箱の大被害を受けた。	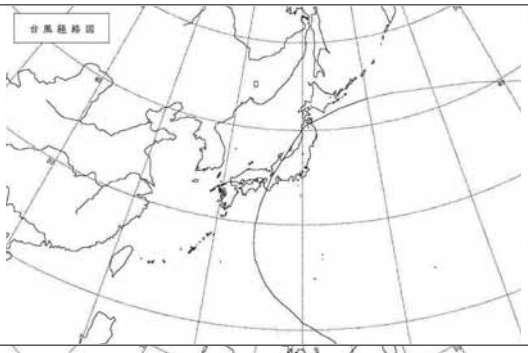
1961（昭和36）年 ９月16日～17日 第18号 第2室戸台風	全壊１戸、一部破損28戸、床上床下浸水53戸、りんご落果1,884千箱、倒木5,900本、倒壊約190本、傾斜433本、電話線被害市外19箇所、市内198箇所の被害を受けた。	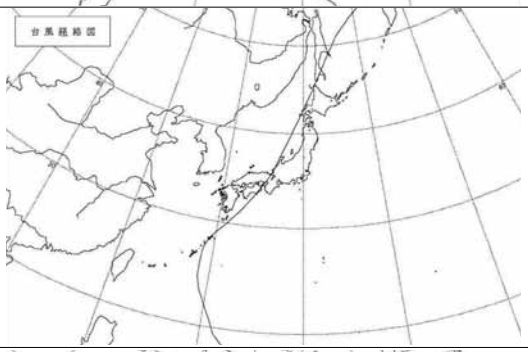
1965（昭和40）年 ９月10日～11日 第23号	重傷者１名、軽傷者３名、全壊８戸、半壊20戸、床上浸水14戸、床下浸水10戸、一部破損292戸、道路決壊70ヵ所、海岸決壊24ヵ所、港湾10ヵ所、農作物33.23ha、農業用施設23ヵ所、その他文教施設、電力、通信等に被害を受け、被害総額51億42,655千円。	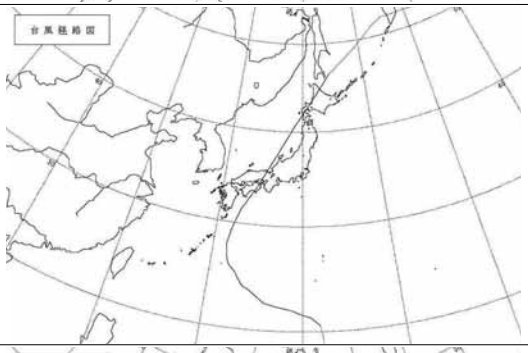
1965（昭和40）年 ９月17日～18日 第24号	全壊３戸、半壊３戸、床上浸水255戸、床下浸水1,990戸、一部破損17戸、河川16ヵ所、港湾1ヵ所、道路16ヵ所、橋梁３ヵ所、農作物31,739.7ha、農業用施設15ヵ所、水産物90,000kg、漁船６隻、その他漁港、海岸施設、漁具等、また文教、通信関係に被害を受け、被害総額9億73,205千円。	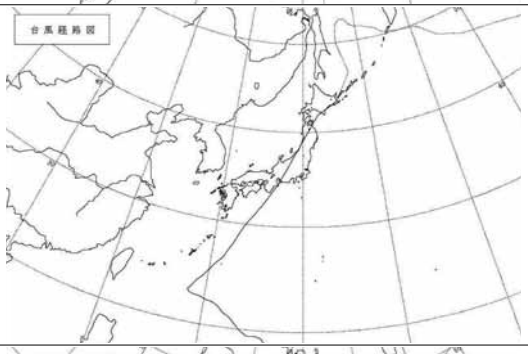
1967（昭和42）年 10月28日 第34号	住家の全半壊、浸水671戸、土木施設決壊37ヵ所、りんごの落果98万箱、その他電力、通信施設に被害を受け、被害総額8億846,271千円。	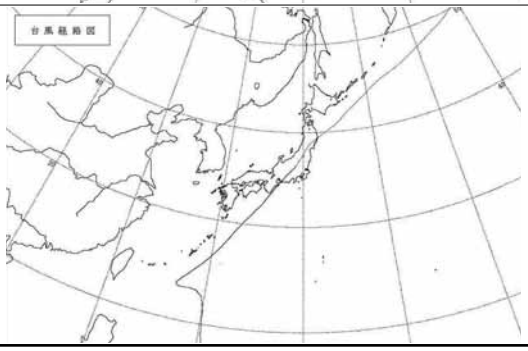

年　月　日 台風の番号	被　害　概　要	台　風　経　路　図
1969（昭和44）年 ８月23日～24日 第９号	青森市を中心に死者２名、負傷者５名、建物被害15,145ヵ所、河川328ヵ所、道路19ヵ所、砂防４ヵ所、橋梁27ヵ所、その他農林水産商工観光鉱政、衛生、民生労働、電力、林業関係に被害を受け、被害総額は82億円を超えた。	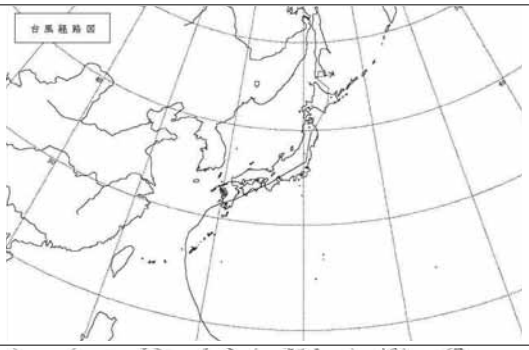
1970（昭和45）年 ８月15日～16日 第９号	負傷者２名、住家の全・半壊65戸、非住家49戸を含む農林、土木、水産、文教、国鉄、国有林関係に被害を受け、被害総額は15億80,423千円。	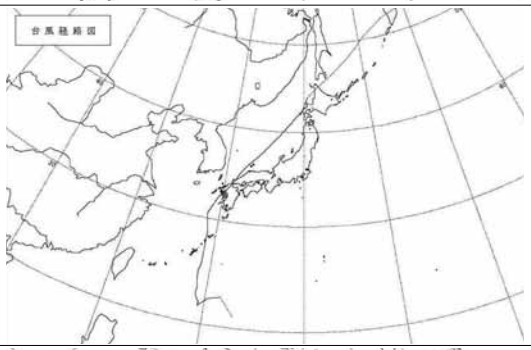
1972（昭和47）年 ９月16日～19日 第20号	県内各地で家屋の倒壊、船舶の破損、りんごの落果の被害を受け被害総額6億14,885千円。	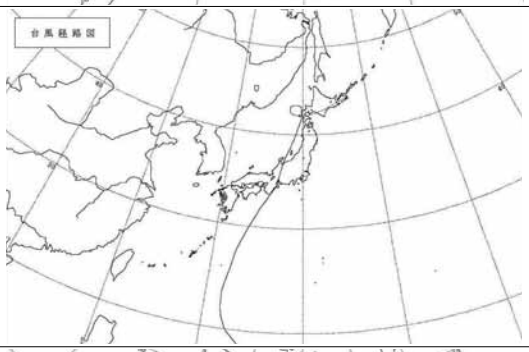
1975（昭和50）年 ８月20日 第５号から変わった低気圧	死者１名、負傷者25名、住家全壊99棟、住家半壊97棟、住家一部破損43棟、床上浸水3,858棟、床下浸水4,669棟、被害総額531億16,495千円。	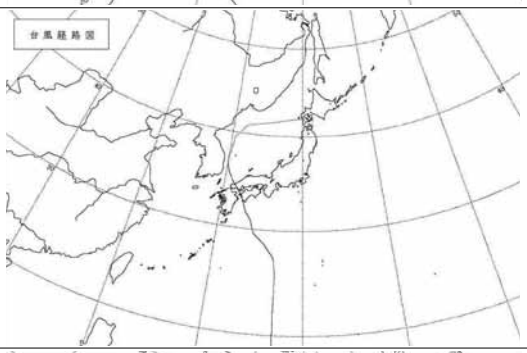
1975（昭和50）年 ８月23日 第６号	負傷者４名、被害総額14億86,852千円。	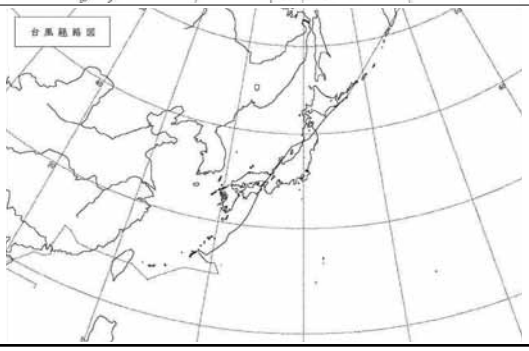

年　月　日 台風の番号	被　害　概　要	台　風　経　路　図
1981（昭和56）年 ８月21日～23日 第15号	死者２名、負傷者８名、住家全壊５棟、住家半壊12棟、住家一部破損184棟、床上浸水531棟、床下浸水2,671棟、被害総額492億2,253千円。	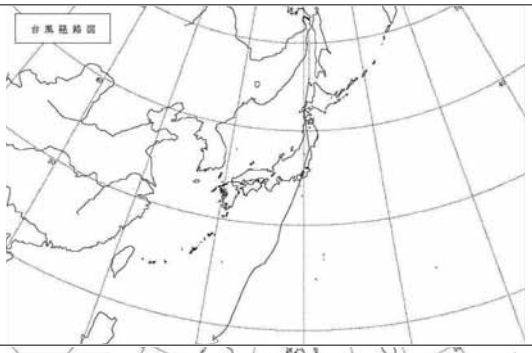
1982（昭和57）年 ９月12日～13日 第18号	死者１名、住家半壊１棟、住家一部破損２棟、床上浸水84棟、床下浸水243棟、被害総額27億72,924千円。	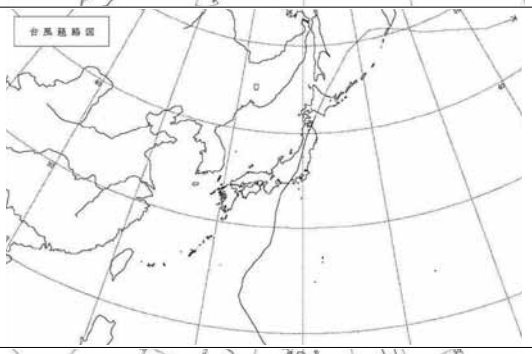
1985（昭和60）年 ９月１日 第13号	負傷者24名、住家半壊１棟、住家一部破損129棟、床下浸水５棟、被害総額202億34,572千円。	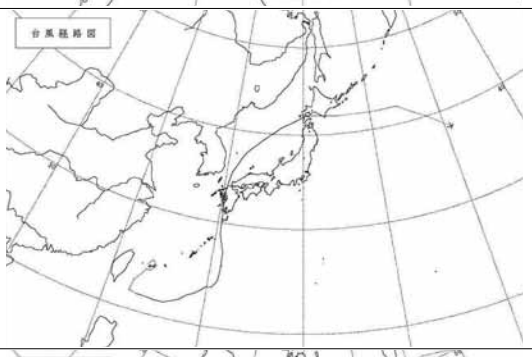
1987（昭和62）年 ８月31日～９月１日 第12号から変わった低気圧	住家一部破損26棟、床上浸水2棟、床下浸水5棟、被害総額123億46,937千円。	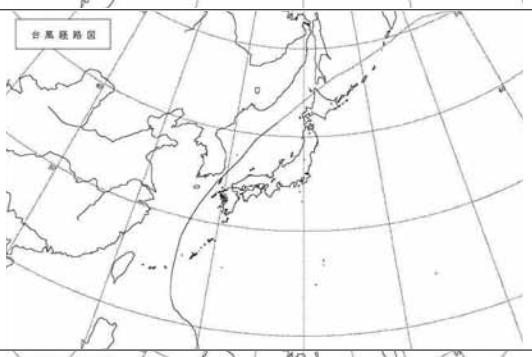
1990（平成２）年 ９月17日～20日 第19号	床上浸水105棟、床下浸水632棟、被害総額154億50,804千円。	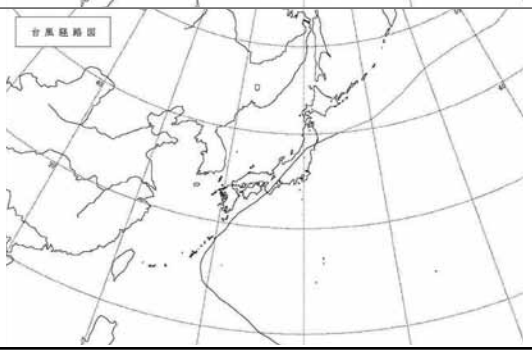

年　月　日 台風の番号	被　害　概　要	台　風　経　路　図
1991（平成３）年 ９月28日 第19号	死者９名、負傷者255名、住家全壊122棟、住家半壊1,772棟、住家一部破損12,785棟、りんご落果34万５千トン、樹上損傷４万３千トン、樹体倒伏裂開等56万７千本、被害総額1,129億20,731千円。	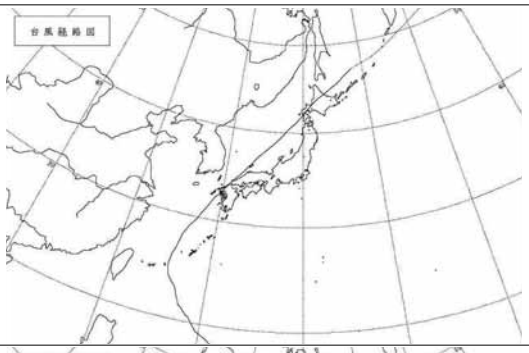
1993（平成５）年 ７月28日～29日 第５号から変わった低気圧	住家全壊１棟、住家一部破損３棟、床上浸水23棟、床下浸水192棟、被害総額143億43,506千円。	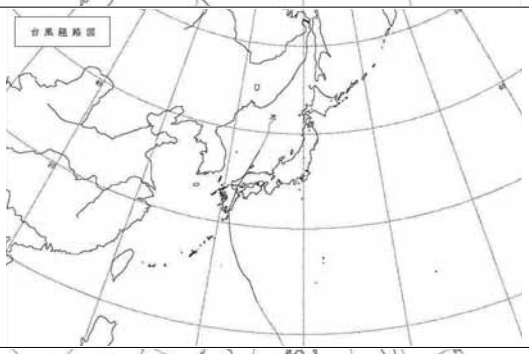
1994（平成６）年 ８月２日～３日 第11号	被害総額9億78,200千円。	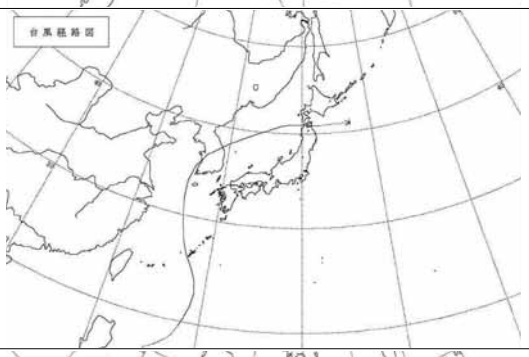
1994（平成6）年 ９月30日 第26号	負傷者１名、住家一部損壊11棟、床下浸水２棟、被害総額13億77,438千円。	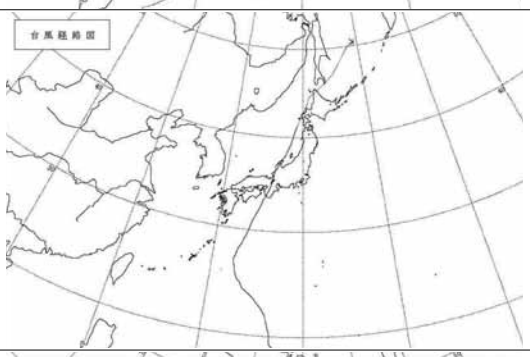
1995（平成７）年 ８月28日 第７号から変わった低気圧	被害総額1億30,470千円。	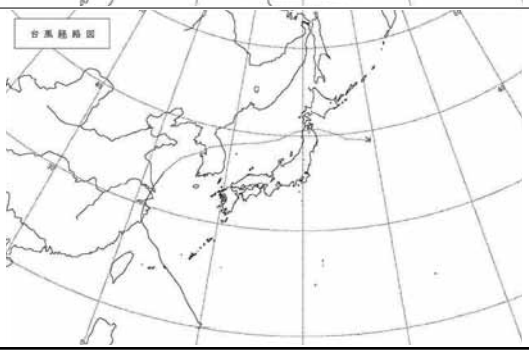

年　月　日 台風の番号	被　害　概　要	台　風　経　路　図
1997（平成９）年 ６月20日～21日 第７号	床上浸水１棟、被害総額１億10,300千円。	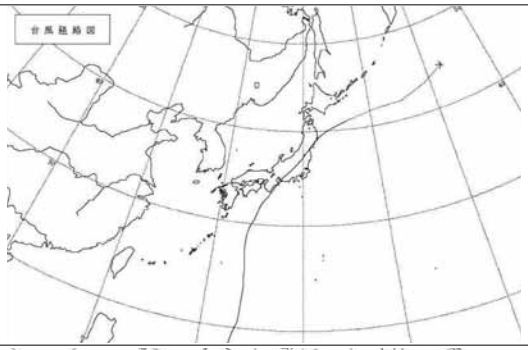
1997（平成９）年 ８月８日～10日 第11号から変わった低気圧	床上浸水１棟、床下浸水８棟、被害総額４億13,451千円。	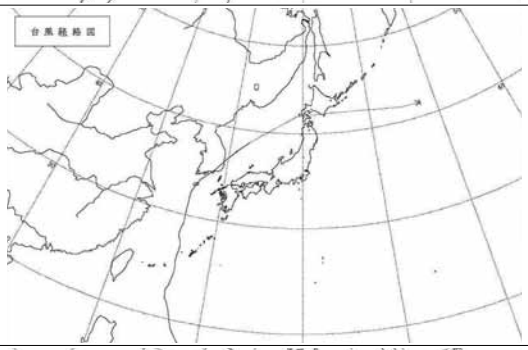
1998（平成10）年 ９月15日～16日 第５号	住家一部破損17棟、床上浸水36棟、床下浸水204棟、被害総額18億78,058千円。	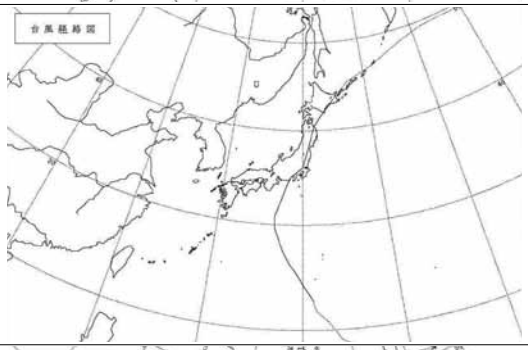
1998（平成10）年 10月17日～18日 第10号	被害総額29億91,298千円。	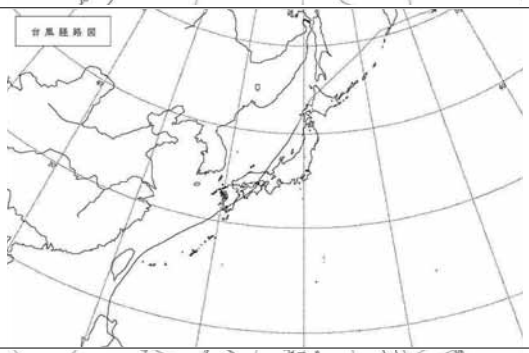
1999（平成11）年 ９月24日 第18号	住家一部破損７棟、被害総額32億83,457千円。	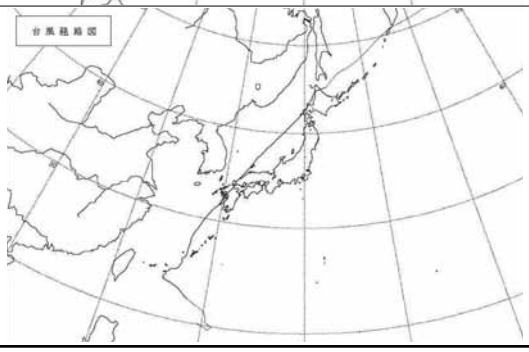

年　月　日 台風の番号	被　害　概　要	台　風　経　路　図
2003（平成15）年 ９月13日 第14号	負傷者１名、住家一部破損７棟、被害総額82億13,447千円。	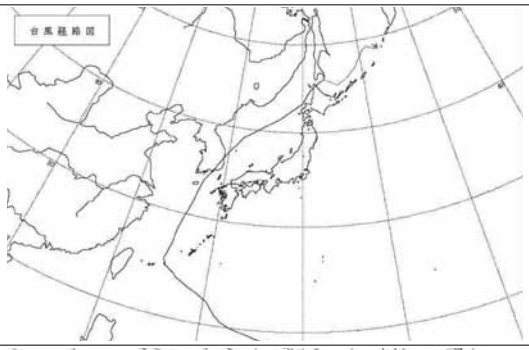
2004（平成16）年 ６月21日 第６号	住家一部破損３棟、被害総額77,524千円。	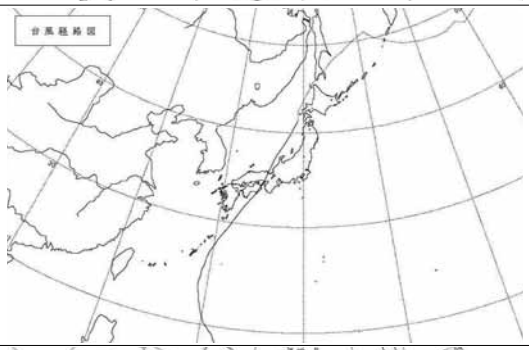
2004（平成16）年 ８月19日 第15号	住家一部破損13棟、床上浸水１棟、床下浸水17棟、被害総額18億70,250千円。	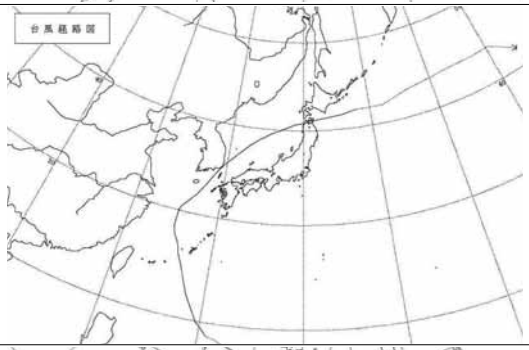
2004（平成16）年 ８月31日 第16号	住家一部破損２棟、被害総額２億47,043千円。	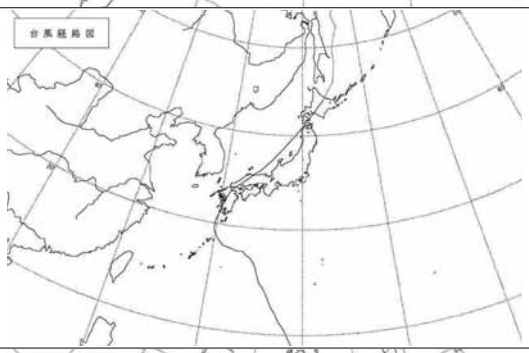
2004（平成16）年 ９月８日 第18号	負傷者７名、住家一部破損263棟、床下浸水１棟、被害総額170億62,844千円。	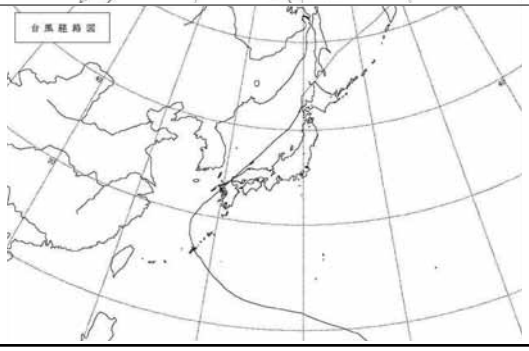

年　月　日 台風の番号	被　害　概　要	台　風　経　路　図
2004（平成16）年 ９月29日 第21号	負傷者１名、床上浸水92棟、床下浸水140棟、被害総額64億96,105千円。	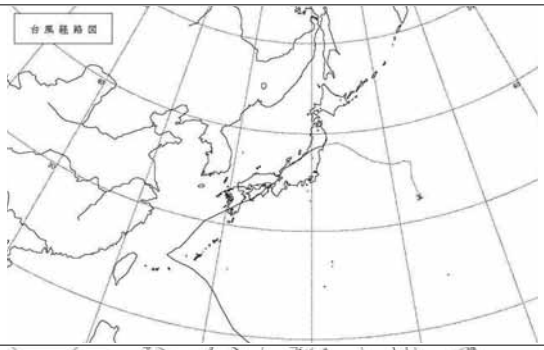
2004（平成16）年 10月９日～10日 第22号	被害総額12,016千円。	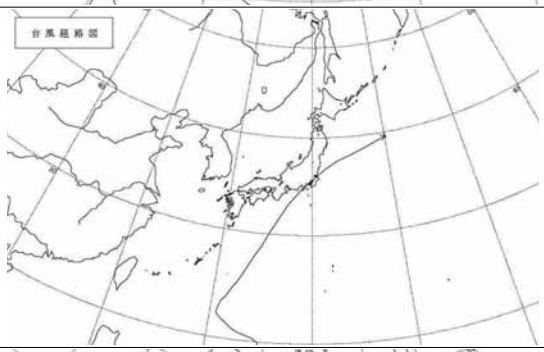
2005（平成17）年 ９月７日～８日 第14号	被害総額２億81,244千円。	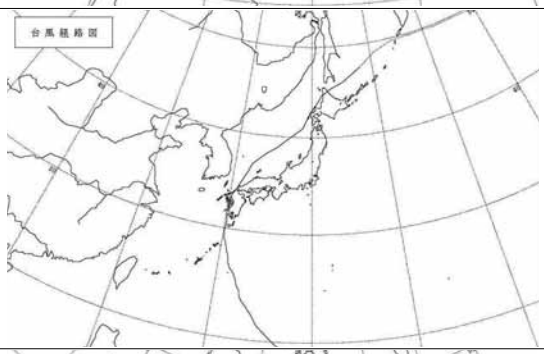
2006（平成18）年 ９月18日～19日 第13号	被害総額36,596千円。	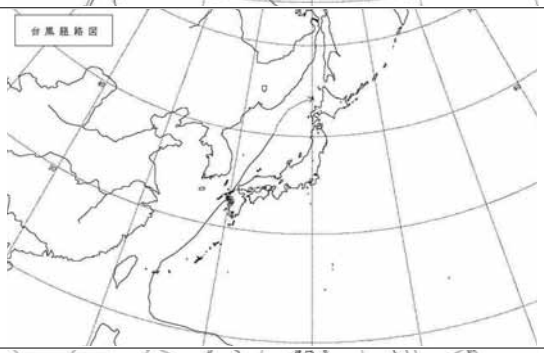
2007（平成19）年 ９月７日 第９号	負傷者３名、住家一部破損38棟、床下浸水２棟、非住家被害３棟、被害総額７億12,810千円。	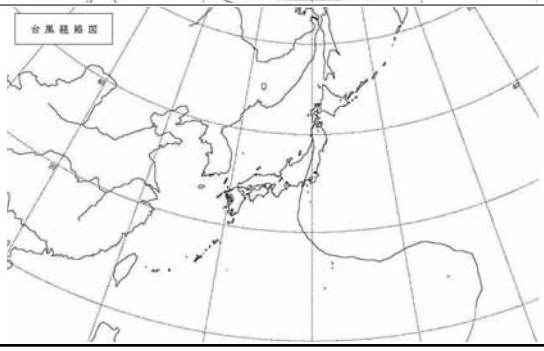

年　月　日 台風の番号	被　害　概　要	台　風　経　路　図
2009（平成21）年 10月８日～９日 第18号	負傷者１名、住家一部破損３棟、被害総額3,712千円。	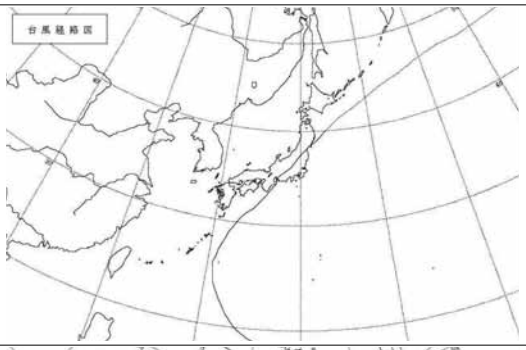
2011（平成23）年 ９月21日～23日 第15号	負傷者１名、住家全壊１棟、住家半壊69棟、住家一部破損４棟、床上浸水124棟、床下浸水103棟、被害総額39億31,544千円。	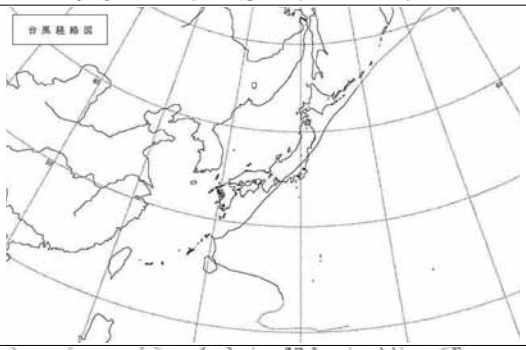
2012（平成24）年 ６月20日 第4号	住家一部破損１棟、被害総額600千円。	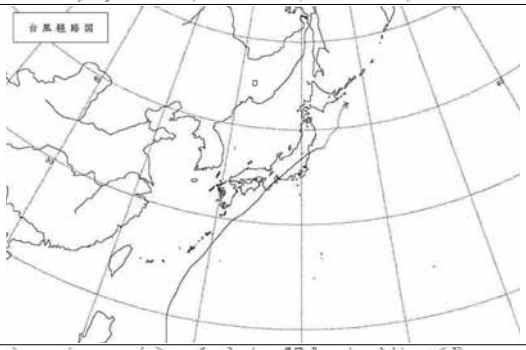
2013（平成25）年 ９月16日 第18号	住家半壊79棟、住家一部破損３棟、床上浸水233棟、床下浸水599棟、非住家被害５棟、被害総額114億93,342千円。	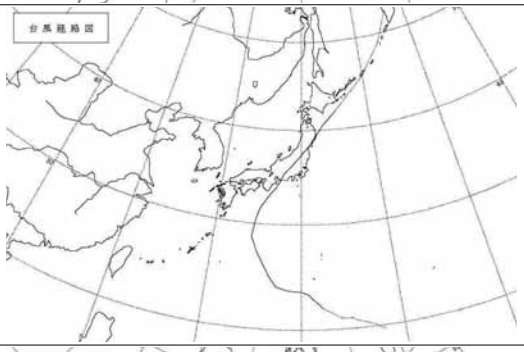
2013（平成25）年 10月16日 第26号	住家一部破損４棟、非住家被害２棟、被害総額１億24,036千円。	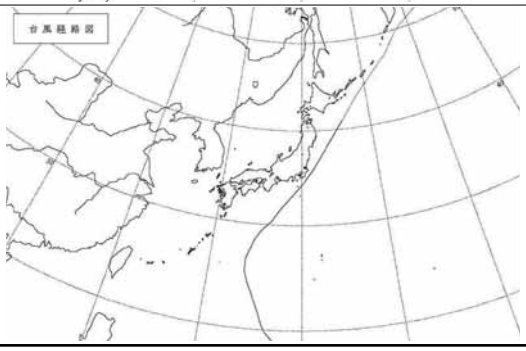

年　月　日 台風の番号	被　害　概　要	台　風　経　路　図
2014（平成26）年 10月14日 第19号	負傷者１名。	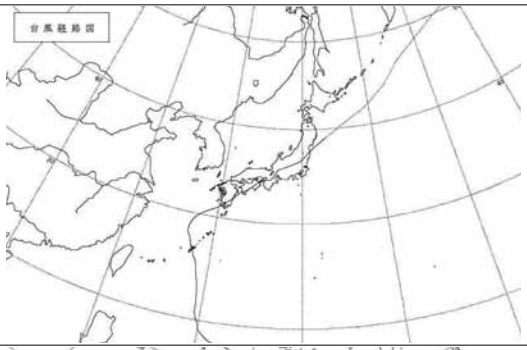
2015（平成27）年 10月８日 第23号	負傷者２名、住家一部破損18棟、非住家被害１棟、被害総額１億28,514千円。	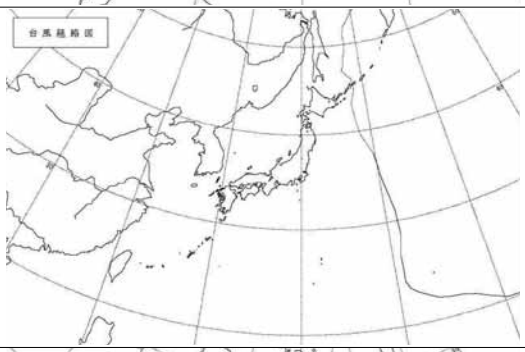
2016（平成28）年 ８月17日～18日 第７号	床上浸水５棟、床下浸水17棟、被害総額３億4,735千円。	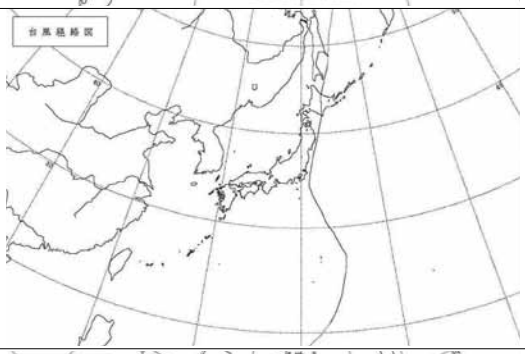
2016（平成28）年 ８月22日～23日 第９号	床上浸水４棟、床下浸水27棟、被害総額９億82,178千円。	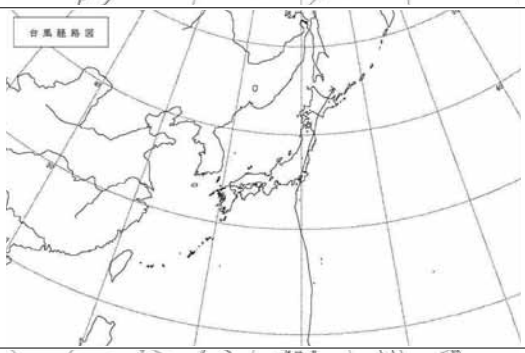
2016（平成28）年 ８月30日～31日 第10号	負傷者７名、住家一部破損130棟、床上浸水２棟、床下浸水24棟、非住家被害46棟、被害総額56億9,008千円。	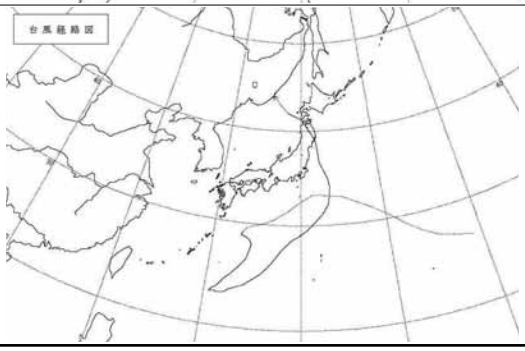

１－７－４　過去５年間の火災

【危機管理局】

区　　分		平成24年	平成25年	平成26年	平成27年	平成28年
出火件数	件	525	524	584	600	472
建　物		338	317	291	299	262
林　野		22	40	58	58	31
車　両		60	52	51	63	46
船　舶		1	1	3	2	2
航空機		0	0	0	0	0
その他		104	114	181	178	131
焼損棟数	棟	572	485	519	515	510
全　焼		181	162	157	186	183
半　焼		66	32	38	39	47
部分焼		162	142	158	132	152
ぼ　や		163	149	166	158	128
建物焼損床面積	㎡	36,559	25,121	27,087	31,646	32,085
建物焼損表面積	㎡	2,464	1,909	2,503	2,135	2,777
林野焼損面積	a	683	1,938	5,548	2,626	1,837
死　者	人	36	38	26	35	32
負　傷　者	人	101	93	96	99	79
り災世帯数	世帯	290	294	263	256	289
全　損		94	92	70	87	94
半　損		34	25	12	21	27
小　損		162	177	181	148	168
り災人員	人	765	722	659	635	645
損　害　額	千円	1,920,714	970,343	1,308,212	1,432,469	1,056,244
建　物		1,654,661	835,845	1,179,212	1,343,469	990,324
林　野		2,033	44,824	89,783	19,671	17,194
車　両		37,758	33,043	27,758	31,660	32,902
船　舶		214,308	65	1,360	18,837	1,400
航空機		0	0	0	0	0
その他		11,847	8,113	9,826	13,967	13,584
爆　発		107	48,453	273	4,865	840
出　火　率	%	3.8	3.8	4.3	4.5	3.5

１―７―５　主要起震断層調査結果の概要

活断層の主な概要

活断層の名称	概要			
		単位変位量	平均変位速度	最新活動時期等
津軽山地西縁断層帯 （平成16年地震調査研究推進本部地震調査委員会による評価）	五所川原市飯詰から青森市浪岡銀にかけて約16kmにわたって分布している津軽山地西縁断層帯北部と青森市西部から平川市にかけて約23kmにわたって分布している津軽山地西縁断層帯南部からなっていることが認められた。	約１～３m	千年あたり 約0.2～0.3m （断層帯北部）	断層帯北部は、２万年前頃以後に活動していると考えられる。 最新活動時期は、1766年の地震であった可能性がある。
野辺地断層帯 （平成７年度県調査）	東北町添ノ沢から七戸町奥羽種畜牧場にかけて約12kmの分布（約10kmの撓曲及び副次的な断層）が認められ、南に延びていると考えられる。 野辺地断層（野辺地町・東北町）は断層とは認められなかった。 上原子断層（東北町・七戸町）は約４km認められた。その東側に東北町から七戸町まで撓曲が認められた。	―	８万年前以前は、 千年あたり 約0.18m～0.19m	約８万年前以降活動していないことが認められたことから、約８万年前以前に急速に活動性が衰えていたものと考えられる。
折爪断層 （平成16年地震調査研究推進本部地震調査委員会による評価）	五戸町倉石中市から名久井岳東麓を経て、県境まで約21kmにわたって分布していることが認められており、岩手県葛巻町方向へ続いている。 北北西－南南東方向に延びており、断層の西側が相対的に隆起する逆断層と推定される。	約４m	―	―
青森湾西岸断層帯 （平成16年地震調査研究推進本部地震調査委員会による評価）	蓬田村南西部から青森市にかけて分布し、青森湾西断層、野木和断層、入内断層によって構成される。 長さは約31kmで、北北西－南南東方向に延びており、断層の西側が相対的に隆起する逆断層である。	約２～３m	千年あたり 約0.4m～0.8m	平均活動間隔は３千～６千年程度の可能性がある。

野 辺 地 断 層



津軽山地西縁断層帯

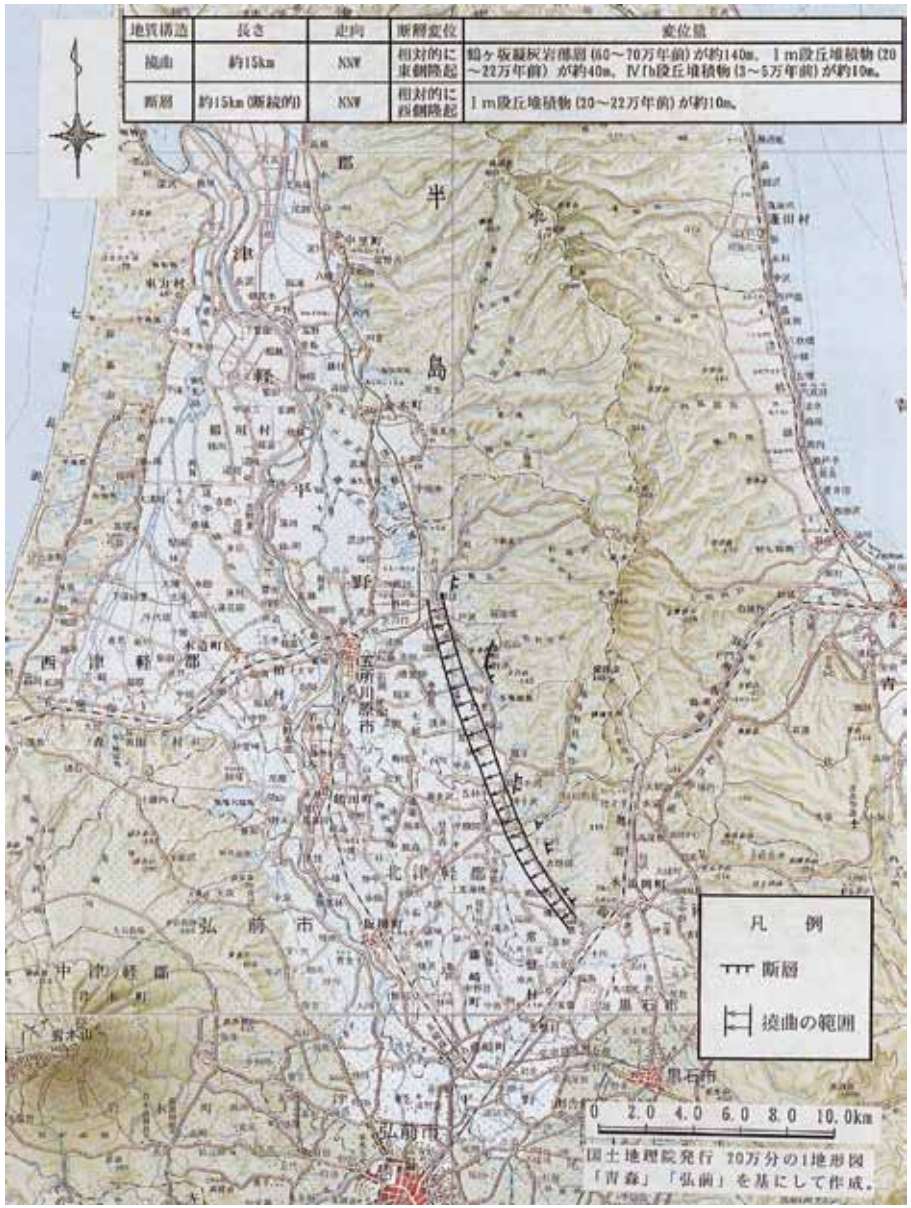

青森湾西断層帯



折　爪　断　層

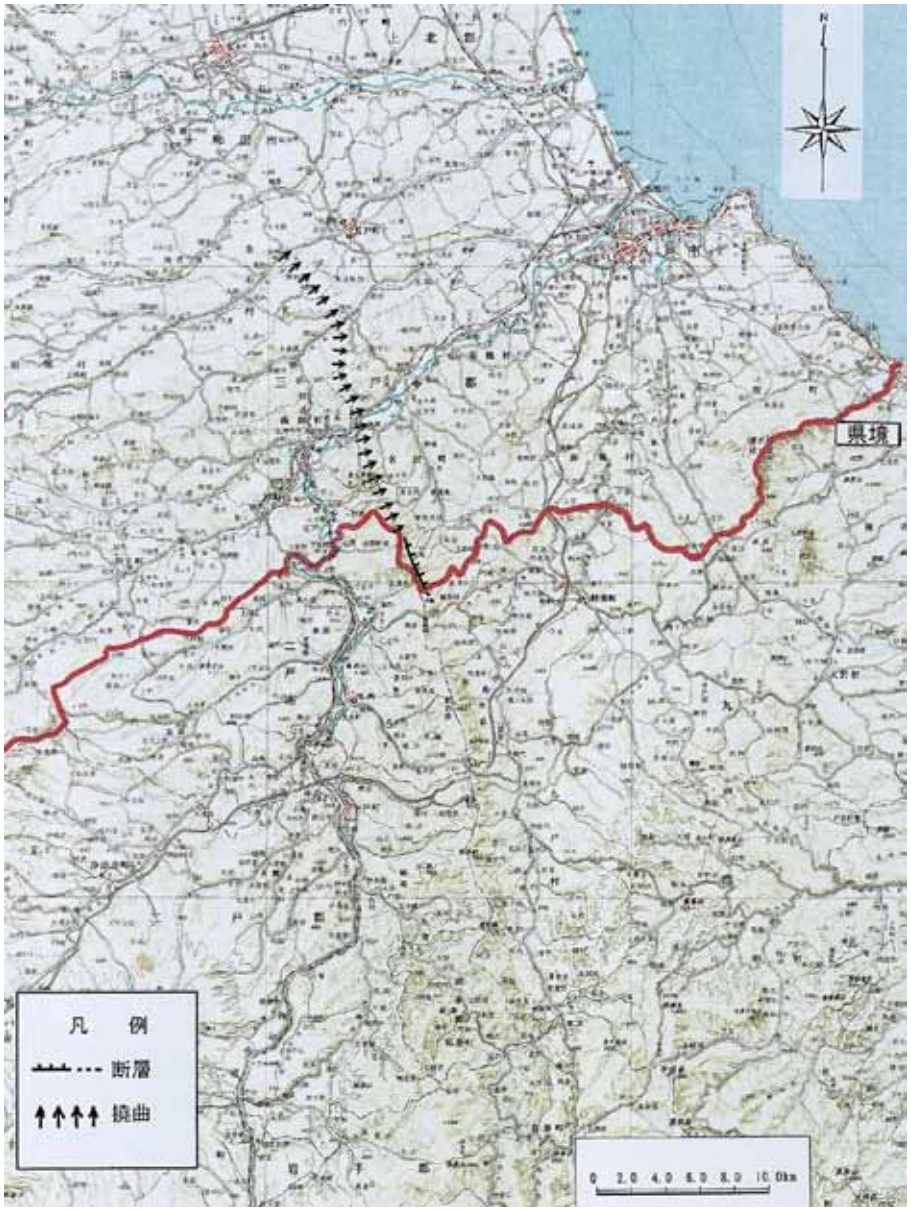

１－７－６　地　　象

○青森県で震度１以上を観測した地震回数表（1926年～2016年）

【青森地方気象台】

年	震度						
	1	2	3	4	5	6	計
1926	9	1					10
1927		7	3	1			11
1928	1	16	2	1			20
1929	7	7	1				15
1930	3	5	4				12
1931	16	14	5	1			36
1932	8	10	6				24
1933	20	16	3	1			40
1934	8	10	1				19
1935	21	13	4				38
1936	22	4	2				28
1937	34	10	4				48
1938	49	13	5				67
1939	42	17	5	1			65
1940	40	11	5				56
1941	33	18	3				54
1942	13	12	2	1			28
1943	29	19	3	2			53
1944	32	20	6	1			59
1945	36	28	10		1		75
1946	15	19	3				37
1947	28	16	7				51
1948	14	16	2				32
1949	19	13	7				39
1950	24	21	1	1			47
1951	23	16	7	1			47
1952	58	23	8	1			90
1953	44	13	2				59
1954	37	18	2				57
1955	37	11	2				50
1956	31	5	1				37
1957	41	10	3				54
1958	31	9	1	1			42
1959	26	16	4				46
1960	62	23	5	4			94
1961	38	11	4				53
1962	22	10	3	2			37
1963	28	14	6				48
1964	38	22	8	1			69
1965	31	9	2	1			43

年	震度						
	1	2	3	4	5	6	計
1966	24	13	1				38
1967	19	9	5				33
1968	239	106	32	3	1		381
1969	47	18	10	2			77
1970	47	26	7	1			79
1971	40	22	2	2			66
1972	46	22	8	1			77
1973	56	36	6	2			100
1974	29	17	6	1			53
1975	35	17	3				55
1976	29	11	6				46
1977	18	12	3				33
1978	101	37	8	5			151
1979	26	16	10				52
1980	19	18	3	1			41
1981	26	8	7	2			43
1982	26	16	1	1			44
1983	233	82	18	1	1		335
1984	32	11	7				50
1985	23	11	3	3			40
1986	22	7	4				33
1987	26	21	5	2			54
1988	13	7	5				25
1989	28	19	6	1			54
1990	28	10	5				43
1991	27	12	6				45
1992	40	24	10	1			75
1993	53	17	7	1	2		80
1994	56	22	3	2		1	84
1995	87	22	3		1		113

1994年からの震度は計測震度計による

	震　　度									
	1	2	3	4	5弱	5強	6弱	6強	7	計
1996	47	14	1							62
1997	41	19	5							65
1998	24	11	1							36
1999	40	23	6							69
2000	60	17	3							80
2001	40	17	1	3						61
2002	45	17	14		1					77
2003	84	38	9	2	1	1				135
2004	64	34	7	2						107
2005	50	21	8	2						81
2006	60	27	3							90
2007	58	33	7	1						99
2008	76	31	11	2			1			121
2009	63	31	6	2						102
2010	72	25	7	3						107
2011	484	257	80	15	2	2				840
2012	164	52	23	5	1	1				246
2013	112	37	19	4	1					173
2014	93	36	13	4	1					147
2015	118	52	6	6		1				183
2016	83	50	11	2	2					148

1996年４月から震度７を計測化した。
1996年10月から震度５、震度６を分割した。

１－７－７　本県に影響を与えた主な地震と津波

（青森地方気象台・危機管理局）

番号	年月日（和暦）	震央・主災地	被　害　概　要
1	869年７月13日 （貞観11年５月26日）	陸奥 （M＝8.3±¼）	大津波あり、城、人家など破壊甚大、圧死多数、溺死1,000余。
2	1611年12月２日 （慶長16年10月28日）	三陸・蝦夷 （M≒8.1）	大津波あり、伊達領で溺死1,783 南部、津軽で人馬溺死3,000余。
3	1667年８月22日 （寛文７年７月３日）	八戸 （M＝6.0～6.4）	八戸地方強震、建物被害多し。
4	1674年４月15日 （延宝２年３月10日）	八戸 （M≒6.0）	〃
5	1675年４月４日 （延宝３年３月10日）	八戸	
6	1677年４月13日 （延宝５年３月12日）	陸中 （M＝7¼～7½）	三陸沿岸で津波のため家屋が流失した。 八戸や田名部浦でも小被害があった。
7	1694年６月19日 （元禄７年５月27日）	能代 （M＝7.0）	（地割れ、砂吹上げ、（岩木山噴火） 秋田領能代大地震、被害大）
8	1704年５月27日 （宝永元年４月24日）	羽後・津軽 （M＝7.0±¼）	家屋倒壊485、焼失759、能代～岩崎間死者58、海岸浅くなりて鰺ケ沢で船痛損。
9	1718年２月26日 （享保３年１月27日）	陸奥八戸 （M≒6.2）	八戸地方強震、被害少なからず。
10	1732年12月21日 （享保17年11月５日）	津軽	津軽地方強震、城所々破損。
11	1739年８月16日 （元文４年７月12日）	陸奥・南部	陸奥南部地方大地震、八戸家屋被害多し、青森でも蔵潰れる。
12	1741年８月28日 （寛保元年７月18日）	渡島･後志西岸 （M＝6.9（?））	津軽西浜通り人家田畑流失多数、死者140、渡島大島噴火津波 松前で死者14,670
13	1743年８月７日 （寛保２年６月18日）	八戸	八戸で被害あり。
14	1755年３月29日 （宝暦５年２月17日）	陸奥八戸	八戸地方強震、殿中諸建物破損多し。
15	1763年１月29日 （宝暦12年12月16日）	陸奥八戸 （M＝7.4）	津波あり、人家土蔵橋梁破壊多数、諸川漲溢して田畑多数埋没、船流失20、堤防破壊
16	1763年３月11日 （宝暦13年１月27日）	陸奥八戸 （M≒7¼）	余震やまず本日再び大強震、建物倒壊、全壊に倍し、惨状目に余る。
17	1763年３月15日 （宝暦13年２月１日）	陸奥八戸 （M≒7.0）	八戸地方再三強震、湊村に津波、人馬流失多数、４月まで余震絶えず。
18	1766年３月８日 （明和３年１月28日）	津軽 （M＝7¼±¼）	弘前領内で潰家6,940、焼失252、圧死1,027、焼死308、地鳴顕著。
19	1768年９月８日 （明和５年７月28日）	陸奥八戸	八戸強震、家屋、塀など被害少なからず。
20	1769年７月12日 （明和６年６月９日）	陸奥八戸 （M≒6.0½（?））	殿中、諸士家被害少なからず、大橋落下。

番号	年月日（和暦）	震央・主災地	被　害　概　要
21	1782年９月21日 （天明２年８月15日）	八戸	八戸地方強震、被害少なからず、津軽も地震強し。
22	1793年２月８日 （寛政４年12月28日）	西津軽 （M＝6.9～7.1）	潰家164、半壊261、死者12 小津波あり、鰺ケ沢・木造・金木被害大。
23	1821年９月12日 （文政４年８月16日）	津軽青森	青森では方々で小店の屋根が落ち、子供１人死亡。
24	1848年１月13日 （弘化４年12月８日）	津軽黒石 （M＝6.0±0.2）	猿賀～黒石通り格別強く潰家あり。
25	1856年８月23日 （安政３年７月23日）	日高・胆振・ 津軽・南部 （M≒7.5）	希有の強震、家中町村被害まい挙にいとまなし、湊村津波、浸水家屋多し。
26	1858年７月８日 （安政５年５月28日）	八戸 （M＝7.0～7.5）	三戸で土蔵、橋等に大きな損害があった。
27	1858年９月29日 （安政５年８月23日）	青森 （M≒6.0）	青森で米蔵一棟潰れる。
28	1896年６月15日 （明治29年） 発震時分19時32分	三陸 （M＝8 $\frac{1}{4}$）	死者27,122、傷者5,451、家屋流失8,526、全壊776、 青森県死者345、傷者211、八戸湾潮位３m、余震多し。
29	1901年８月９日 （明治34年）	青森県東方沖 （M＝7.2）	八戸～青森大地震、三戸郡被害大、全壊８、半壊615、死者18、 小津波あり。
30	1902年１月30日 （明治35年）	青森県東部 （M＝7.0）	三戸郡豊崎村最も強し家屋破損330、七戸村で倒壊２。
31	1927年８月６日 （昭和２年）	宮城県沖 （M＝6.7）	震度Ⅳ青森
32	1928年５月27日 （昭和３年）	岩手県沖 （M＝7.0）	震度Ⅳ青森（被害多し）
33	1931年３月９日 （昭和６年） 発震時分12時48分	青森県東方沖 （M＝7.2）	震度Ⅳ青森、八戸地方被害戸数480、酒造店など被害大。
34	1933年３月３日 （昭和８年） 発震時分２時30分	三陸はるか沖・ 三陸海岸 （M＝8.1）	大津波、青森震度Ⅳ、死者1,483、不明1,516、傷者659、家屋流失4,917、船流失1,597、青森県死者20、行方不明10、負傷者70、家屋流失151、船流失320、家屋倒壊320、破壊312
35	1943年６月13日 （昭和18年）	青森県東方沖 （M＝7.1）	震度Ⅳ青森、八戸、Ⅰ深浦 八戸で小津波あり（被害なし）。
36	1943年６月15日 （昭和18年）	青森県東方沖 （M＝6.6）	震度Ⅳ青森、Ⅲ八戸、Ⅰ深浦（６月13日の地震の余震）
37	1945年２月10日 （昭和20年）	青森県東方沖・県東部 （M＝7.1）	震度Ⅴ八戸、Ⅳ青森、Ⅲ深浦、八戸地方壁脱落、ガラス窓破損、 家屋倒壊２、死者２など。
38	1950年２月28日 （昭和25年）	宗谷海峡 （M＝7.5）	深発地震、震度Ⅳ青森、田名部、Ⅲ八戸、Ⅰ深浦
39	1951年10月18日 （昭和26年）	青森県東方沖・ 県北東部 （M＝6.6）	震度Ⅳ八戸、青森、田名部、Ⅱ深浦八戸市内停電、壁亀裂、煙突破損など。
40	1952年３月４日 （昭和27年） 発震時分10時22分	釧路 （M＝8.2）	死傷者320、家屋10,266、青森県被害は軽微、八戸湾310cmの津波あり。
41	1952年11月５日 （昭和27年）	カムチャッカ 半島付近 （M＝8.2）	震度Ⅰ八戸、北海道、三陸沿岸に津波、八戸湾潮位160cm、青森県被害軽微。
42	1958年11月７日 （昭和33年）	択捉島付近 （M＝8.1）	震度Ⅳ青森、八戸、田名部、Ⅲ深浦、太平洋岸に津波、三陸沿岸の一部で軽微な被害八戸湾では42cm。
43	1960年３月21日 （昭和35年）	三陸はるか沖 （M＝7.2）	震度Ⅳ青森、八戸、田名部、津波あり、八戸湾潮位1（最大全振）81cm、三陸沿岸で軽微な震害あり。

番号	年月日（和暦）	震央・主災地	被　害　概　要
44	1960年４月15日 （昭和36年）	青森県東方沖 （M＝6.1）	震度Ⅳ青森、Ⅲ八戸、田名部、深浦、（被害なし）
45	1960年５月24日 （昭和35年） 八戸津波 24日３時15分	南米西部 チリ地震津波と 命名 （M＝8.5）	太平洋沿岸大津波、全国で死傷者１,011、家屋被害46,214、その他被害甚大、青森県死者行方不明者３、家屋流失全壊24、半壊 91、船流失19、破損445、被害総額27億余円、津波最大振巾八戸318cm、青森159cm。
46	1964年５月７日 （昭和39年）	秋田県沖 （M＝6.9）	震度Ⅳ深浦、Ⅲ青森、田名部、Ⅱ八戸西海岸方面軽微な被害あり。
47	1968年５月16日 （昭和43年） 発震時分９時48分	三陸沖・青森県東部 （M＝7.9）1968年 十勝沖地震 と命名	震度Ⅴ八戸、田名部、青森、Ⅳ弘前、Ⅲ深浦、津波最大全振巾 八戸159cm、死者46、行方不明２、負傷者671、建物全壊458、半壊1,745、全半焼16、船流失24、田畑埋没325haなど470億円の大被害。
48	1968年５月16日 （昭和43年）	青森県東方沖 （M＝7.5）	1968年十勝沖地震余震（19時39分）、震度Ⅳ青森、八戸、田名部、Ⅲ深浦
49	1968年６月12日 （昭和43年）	岩手県沖 （M＝7.2）	1968年十勝沖地震余震（22時41分）、震度Ⅳ青森、八戸、田名部、Ⅰ深浦
50	1969年８月12日 （昭和44年）	北海道東方沖 （M＝7.8）	震度Ⅲ青森、八戸、田名部、小津波
51	1973年６月17日 （昭和48年）	根室半島南東沖 （M＝7.4）	震度Ⅳ青森、むつ、Ⅲ八戸、小津波被害なし）
52	1978年５月16日 （昭和53年）	青森県東方沖、 県東部 （M＝5.8）	16ｈ35m震度Ⅳむつ、Ⅲ青森、八戸、深浦
53	1983年５月26日 （昭和58年） 発震時分11時59分	秋田県沖 （M＝7.7） 昭和58年（1983年） 日本海中部地震と 命名	震度Ⅴ深浦・むつ、震度Ⅳ青森・八戸。大津波が西海岸一帯に来襲死者17名、負傷者25名、全壊447棟、半壊865棟、一部破損3,018棟、床上浸水62棟、床下浸水152棟、被害総額518億14,956千円
54	1983年６月21日 （昭和58年）	青森県西方沖 （M＝7.1）	1983年（昭和58年）日本海中部地震の余震（15時25分）、震度Ⅳ青森・深浦、震度Ⅲ八戸・むつ 津波の波高深浦29cm
55	1984年９月19日 （昭和59年）	房総半島南東沖 （M＝6.6）	震度Ⅰ青森。津波の波高八戸12cm
56	1985年３月４日 （昭和60年）	南米西部 （M＝7.8）	津波の波高八戸27cm
57	1985年３月29日 （昭和60年）	秋田県北部 （M＝6.4）	震度Ⅳ八戸、震度Ⅲ青森、震度Ⅱ深浦・むつ 農林被害９億95,000千円
58	1985年４月29日 （昭和60年）	青森県東方沖 （M＝5.9）	震度Ⅳむつ、震度Ⅲ青森・八戸、震度Ⅱ深浦 農林被害３億27,000千円
59	1985年12月２日 （昭和60年）	青森県西方沖 （M＝5.7）	震度Ⅳ深浦、震度Ⅲ青森・八戸、震度Ⅱむつ 農林被害１億90,000千円
60	1986年５月８日 （昭和61年）	アリューシャン 列島 （M＝7.6）	津波の波高八戸19cm
61	1987年１月９日 （昭和62年）	岩手県北部 （M＝6.6）	震度Ⅳ八戸、震度Ⅲ青森、むつ、震度Ⅱ深浦 農林被害９億95,000千円
62	1987年１月14日 （昭和62年）	十勝支庁 （M＝6.6）	震度Ⅳ八戸、震度Ⅲ青森、震度Ⅰ深浦
63	1989年11月２日 （平成元年）	岩手県沖 （M＝7.1）	震度Ⅳ青森、八戸、震度Ⅰ深浦
64	1992年７月12日 （平成４年）	青森県東方沖 （M＝6.3）	震度Ⅳ八戸、むつ、震度Ⅲ青森、震度Ⅱ深浦 農林被害２億57,964千円
65	1993年１月15日 （平成５年） 発震時分20時06分	釧路 （M＝7.5） 平成５年 (1993年) 釧路沖地震と命名	負傷者１名、被害総額11億85,027千円

番号	年月日（和暦）	震央・主災地	被　害　概　要
66	1993年７月12日 （平成５年） 発震時分22時17分	北海道南西沖 （M＝7.8） 平成５年（1993年） 北海道南西沖地震と命名	震度Ⅴ八戸、震度Ⅳ青森、むつ、震度Ⅲ深浦 負傷者１名、被害総額11億85,027千円
67	1993年８月８日 （平成５年）	グアム島付近 （M＝8.0）	津波の最大の高さ八戸８cm
68	1993年12月４日 （平成５年）	苫小牧沖 （M＝5.4）	震度Ⅳむつ、震度Ⅱ青森・八戸
69	1994年４月８日 （平成６年）	三陸沖 （M＝6.5）	震度Ⅱ青森・むつ、深度Ⅰ八戸 津波の最大の高さ八戸５cm
70	1994年10月４日 （平成６年） 発震時分22時22分	北海道東方沖 （M＝8.2） 平成６年（1994年） 北海道東方沖地震と命名	震度Ⅳ青森・八戸・むつ・市浦 震度Ⅲ深浦 津波の最大の高さ72cm 負傷者１名、被害総額１億92,375千円
71	1994年12月28日 （平成６年） 発震時分21時19分	三陸沖 （M＝7.6） 平成６年（1994年） 三陸はるか沖地震と命名	震度Ⅵ八戸、震度Ⅴ青森・むつ 震度Ⅳ市浦・天間林・大畑、震度Ⅲ深浦 津波の最大の高さ44cm 死者３名、負傷者688名、全壊55棟、半壊346棟、一部破損7,020棟 被害総額693億50,546千円
72	1995年１月７日 （平成７年） 発震時分07時37分	岩手県沖 （M＝7.2） 三陸はるか沖地震の最大余震	震度Ⅴ八戸、震度Ⅳ青森・むつ・市浦 震度Ⅱ深浦 負傷者95名、全壊17棟、半壊81棟、一部破損1,989棟 被害総額61億44,572千円
73	1995年７月30日 （平成７年）	南米西部 （M＝7.3）	津波の最大の高さ26cm
74	1995年12月４日 （平成７年）	千島列島 （M＝7.3）	震度Ⅱむつ、震度Ⅰ青森・八戸 津波の最大の高さ13cm
75	1996年２月17日 （平成８年）	インドネシア付近 （M＝8.1）	津波の最大の高さ19cm
76	2002年10月14日 （平成14年）	青森県東方沖 （M＝6.1）	震度５弱 野辺地町、八戸市、十和田市で軽傷者２名
77	2003年５月26日 （平成15年）	宮城県沖 （M＝7.1）	震度５強 階上町
78	2003年９月26日 （平成15年）	釧路沖 （M＝8.0）	津波の最大の高さ八戸97cm
79	2003年９月26日 （平成15年）	十勝沖 （M＝7.1）	震度５弱 野辺地町、むつ市、東通村 人的被害：重傷者１名
80	2005年８月16日 （平成17年）	宮城県沖 （M＝7.2）	津波の最大の高さ八戸12cm
81	2006年５月4日 （平成18年）	トンガ諸島 （M＝7.8）	津波の最大の高さ八戸12cm
82	2006年11月15日 （平成18年）	千島列島東方 （M＝7.9）	津波の最大の高さ八戸53cm
83	2007年１月13日 （平成19年）	千島列島東方 （M＝8.2）	津波の最大の高さ八戸17cm
84	2007年８月17日 （平成19年）	ペルー沿岸 （M＝7.9）	津波の最大の高さ八戸15cm
85	2008年７月19日 （平成20年）	福島県沖 （M＝6.9）	津波の最大の高さ八戸７cm
86	2008年７月24日 （平成20年）	岩手県沿岸北部 （M＝6.8）	震度６弱 八戸市、五戸町、階上町 人的被害：重軽傷者94名、住家被害：全壊１棟、一部破損163棟

番号	年月日（和暦）	震央・主災地	被　害　概　要
87	2008年９月11日 （平成20年）	十勝沖 （M＝7.1）	津波の最大の高さ八戸７cm
88	2011年３月11日 （平成23年）	太平洋三陸沖 （M＝9.0） 東北地方太平洋沖地震と命名	震度５強 八戸市、東北町、おいらせ町、東通村、五戸町、階上町 死者3名、行方不明1名、重軽傷95名、 被害総額1,344億円（うち商工労働関係578億円、農林水産関係281億円、県土整備関係432億円）

参考資料　1923年７月31日までの地震は「新編　日本被害地震総覧（増補改訂版）」および理科年表を、1923年８月１日以降の地震は気象庁震源カタログを参照した。

１－７－８

市町村毎の被害想定の総括（太平洋側海溝型地震）　　青森県地震・津波被害想定調査

			人的被害（人）		建物被害（棟）		避難者数（１日後）	ライフライン被害		
			死者数	負傷者数	全壊棟数	半壊棟数		上水道断水人口	下水道機能支障人口	電力停電件数
津軽地方	東青地域	青森市	860	1,500	2,200	17,000	29,000	111,000	33,000	139,000
		平内町	30	290	390	2,000	2,900	11,000	290	6,600
		今別町	＊	10	10	120	600	650	―	680
		蓬田村	30	100	220	1,100	1,500	1,300	―	2,200
		外ヶ浜町	30	80	230	1,300	2,300	2,600	190	5,800
	中南地域	弘前市	40	1,600	1,200	10,000	4,200	45,000	4,600	70,000
		平川市	10	240	160	1,600	450	13,000	980	15,000
		黒石市	＊	200	200	1,600	530	8,900	990	18,000
		西目屋村	＊	＊	＊	＊	＊	10	―	―
		藤崎町	10	170	130	1,100	350	9,800	190	9,000
		大鰐町	＊	30	1,100	2,900	1,800	3,100	160	1,300
		田舎館村	＊	100	90	700	200	2,900	340	4,600
	西北地域	五所川原市	10	340	370	3,100	1,100	22,000	1,100	29,000
		つがる市	10	260	450	2,500	1,000	15,000	450	13,000
		鰺ヶ沢町	＊	20	50	290	390	2,800	130	3,300
		深浦町	＊	10	10	110	720	280	10	110
		板柳町	＊	220	130	1,400	280	6,500	350	7,900
		鶴田町	＊	100	140	1,000	280	6,600	310	6,200
		中泊町	10	60	80	590	540	2,600	―	3,200
南部地方	下北地域	むつ市	560	430	1,800	5,800	10,000	15,000	2,800	24,000
		大間町	150	70	310	1,600	2,100	1,700	80	620
		東通村	390	60	710	550	2,600	2,200	30	4,200
		風間浦村	200	40	800	560	1,300	1,400	―	1,900
		佐井村	＊	10	10	110	600	690	50	850
	上北地域	十和田市	150	1,500	1,500	6,800	3,300	36,000	2,400	41,000
		三沢市	1,600	1,100	3,500	5,200	6,800	41,000	3,200	29,000
		野辺地町	20	250	300	1,700	1,500	7,300	―	9,500
		七戸町	70	690	820	3,100	1,200	13,000	360	11,000
		六戸町	30	320	380	1,500	870	3,700	90	6,900
		横浜町	10	140	130	660	430	2,800	―	3,800
		東北町	120	810	1,300	3,400	2,100	15,000	140	11,000
		六ヶ所村	530	340	1,300	1,600	3,800	10,000	4,400	8,500
		おいらせ町	1,600	540	8,800	3,500	11,000	8,800	950	16,000
	三八地域	八戸市	18,000	7,600	38,000	33,000	80,000	176,000	60,000	144,000
		三戸町	20	300	230	1,400	430	3,200	180	8,700
		五戸町	80	720	1,000	3,500	1,600	6,900	380	12,000
		田子町	20	200	210	990	330	3,700	―	4,300
		南部町	60	630	790	3,400	1,400	8,200	50	13,000
		階上町	500	410	1,400	1,700	2,500	7,000	350	8,900
		新郷村	10	180	140	780	230	1,100	70	2,300
合計			25,000	22,000	71,000	130,000	182,000	631,000	119,000	696,000

※ 数値の表示方法：「―」は０、「＊」はわずかな被害（５未満）、「５以上1000未満」は一の位を四捨五入、「1000以上１万未満」は十の位を四捨五入、「１万以上」は百の位を四捨五入。

※ 四捨五入の関係で合計が合わない場合がある。

【被害想定の条件】

平成24年度に行った地震時の地盤の挙動・液状化予測、基礎データ収集及び津波浸水想定調査をもとに、人的、建物被害等の被害予測を行ったもの。

			人的被害（人）		建物被害（棟）		避難者数（１日後）	ライフライン被害		
			死者数	負傷者数	全壊棟数	半壊棟数		上水道断水人口	下水道機能支障人口	電力停電件数
津軽地方	東青地域	青森市	150	570	1,200	8,500	12,000	1,500	9,800	10
		平内町	*	20	20	170	—	—	20	—
		今別町	20	50	30	280	640	830	—	1,900
		蓬田村	60	60	90	630	1,200	80	—	10
		外ヶ浜町	140	70	370	1,600	2,200	30	60	160
	中南地域	弘前市	*	470	1,800	6,400	4,100	22,000	3,600	16,000
		平川市	*	20	100	430	200	1,800	490	—
		黒石市	*	40	80	530	200	2,300	560	—
		西目屋村	*	*	10	30	10	170	—	80
		藤崎町	*	30	60	420	160	2,900	120	—
		大鰐町	*	10	1,100	3,100	1,800	1,600	140	—
		田舎館村	*	20	80	320	150	730	160	—
	西北地域	五所川原市	100	580	880	5,000	2,600	24,000	1,100	35,000
		つがる市	70	690	1,100	4,400	2,400	20,000	620	24,000
		鰺ヶ沢町	1,900	530	1,100	1,800	4,400	8,300	280	6,300
		深浦町	3,700	660	2,500	2,800	6,000	7,100	900	9,200
		板柳町	*	130	50	940	180	4,100	350	11,000
		鶴田町	*	150	350	1,700	640	8,300	330	11,000
		中泊町	710	420	1,000	2,000	3,000	5,900	—	9,100
南部地方	下北地域	むつ市	*	10	*	100	—	—	*	—
		大間町	*	*	*	30	—	—	*	—
		東通村	*	*	—	*	—	—	—	—
		風間浦村	*	*	*	10	—	—	—	—
		佐井村	*	*	—	20	—	—	—	—
	上北地域	十和田市	*	*	—	—	—	—	120	—
		三沢市	*	*	*	*	—	—	—	—
		野辺地町	*	*	*	20	—	—	—	—
		七戸町	*	*	—	—	—	—	50	—
		六戸町	*	*	—	—	—	—	20	—
		横浜町	*	*	—	*	—	—	—	—
		東北町	*	*	*	*	—	—	—	—
		六ヶ所村	*	*	*	10	—	—	10	—
		おいらせ町	*	*	—	—	—	—	—	—
	三八地域	八戸市	*	*	—	—	—	—	—	—
		三戸町	*	*	—	—	—	—	10	—
		五戸町	*	*	—	—	—	—	60	—
		田子町	*	*	—	—	—	—	—	—
		南部町	*	*	—	—	—	—	10	—
		階上町	—	—	—	—	—	—	—	—
		新郷村	*	*	—	—	—	—	10	—
合計			6,900	4,500	12,000	41,000	42,000	112,000	19,000	123,000

※ 人的被害、建物被害及び避難者数は、最も被害が大きくなる冬深夜で算出したもの。
※ 数値の表示方法：「—」は０、「＊」はわずかな被害（５未満）、「５以上1000未満」は一の位を四捨五入、「1000以上１万未満」は十の位を四捨五入、「１万以上」は百の位を四捨五入。
※ 四捨五入の関係で合計が合わない場合がある。

【被害想定の条件】

平成26年９月に、国（国土交通省「日本海における大規模地震に関する調査検討会」によって設定された津波断層モデルを準用し被害想定を行った。

市町村毎の被害想定の総括（内陸直下型地震）　　青森県地震・津波被害想定調査

			人的被害（人）		建物被害（棟）		避難者数（１日後）	ライフライン被害		
			死者数	負傷者数	全壊棟数	半壊棟数		上水道断水人口	下水道機能支障人口	電力停電件数
津軽地方	東青地域	青森市	2,500	9,000	19,000	34,000	54,000	224,000	37,000	176,000
		平内町	150	700	1,600	2,900	3,700	11,000	540	8,000
		今別町	＊	＊	＊	10	170	10	—	＊
		蓬田村	160	280	1,200	1,000	1,800	2,600	—	2,300
		外ヶ浜町	10	130	250	1,200	1,700	2,400	210	4,200
	中南地域	弘前市	＊	＊	60	120	110	＊	1,200	＊
		平川市	＊	＊	—	＊	＊	70	260	—
		黒石市	＊	20	20	180	50	1,300	540	＊
		西目屋村	—	—	—	—	—	—	—	—
		藤崎町	＊	＊	10	50	20	390	70	＊
		大鰐町	—	—	50	120	70	—	60	＊
		田舎館村	＊	＊	—	10	＊	50	110	—
	西北地域	五所川原市	＊	40	＊	230	40	1,400	270	1,300
		つがる市	＊	＊	—	30	＊	310	120	—
		鰺ヶ沢町	—	—	—	—	—	—	—	—
		深浦町	—	—	—	—	—	—	—	—
		板柳町	＊	10	—	60	10	360	90	—
		鶴田町	＊	＊	—	20	＊	180	130	—
		中泊町	＊	＊	＊	30	＊	170	—	130
南部地方	下北地域	むつ市	20	40	50	840	4,500	1,300	150	2,600
		大間町	＊	＊	＊	50	660	—	＊	＊
		東通村	＊	＊	—	＊	＊	10	10	—
		風間浦村	＊	＊	—	＊	＊	10	—	—
		佐井村	＊	＊	—	＊	230	20	20	＊
	上北地域	十和田市	＊	＊	—	＊	＊	30	400	—
		三沢市	＊	＊	—	10	＊	140	280	—
		野辺地町	＊	50	30	360	760	2,600	—	4,900
		七戸町	＊	20	—	110	10	2,700	120	—
		六戸町	＊	＊	—	＊	＊	＊	10	—
		横浜町	＊	＊	＊	10	190	40	—	＊
		東北町	＊	20	＊	90	10	2,000	60	310
		六ヶ所村	＊	＊	—	20	＊	390	90	—
		おいらせ町	＊	＊	—	—	—	—	80	—
	三八地域	八戸市	—	—	—	—	—	—	20	—
		三戸町	—	—	—	—	—	—	—	—
		五戸町	—	—	—	—	—	—	30	—
		田子町	—	—	—	—	—	—	—	—
		南部町	—	—	—	—	—	—	—	—
		階上町	—	—	—	—	—	—	—	—
		新郷村	—	—	—	—	—	—	＊	—
合計			2,900	10,000	22,000	42,000	68,000	254,000	42,000	200,000

※ 数値の表示方法：「—」は０、「＊」はわずかな被害（５未満）、「５以上1000未満」は一の位を四捨五入、「1000以上１万未満」は十の位を四捨五入、「１万以上」は百の位を四捨五入。

※ 四捨五入の関係で合計が合わない場合がある。

【被害想定の条件】

平成24年度に行った地震時の地盤の挙動・液状化予測、基礎データ収集及び津波浸水想定調査をもとに、人的、建物被害等の被害予測を行ったもの。

１－７－９　津波浸水想定図

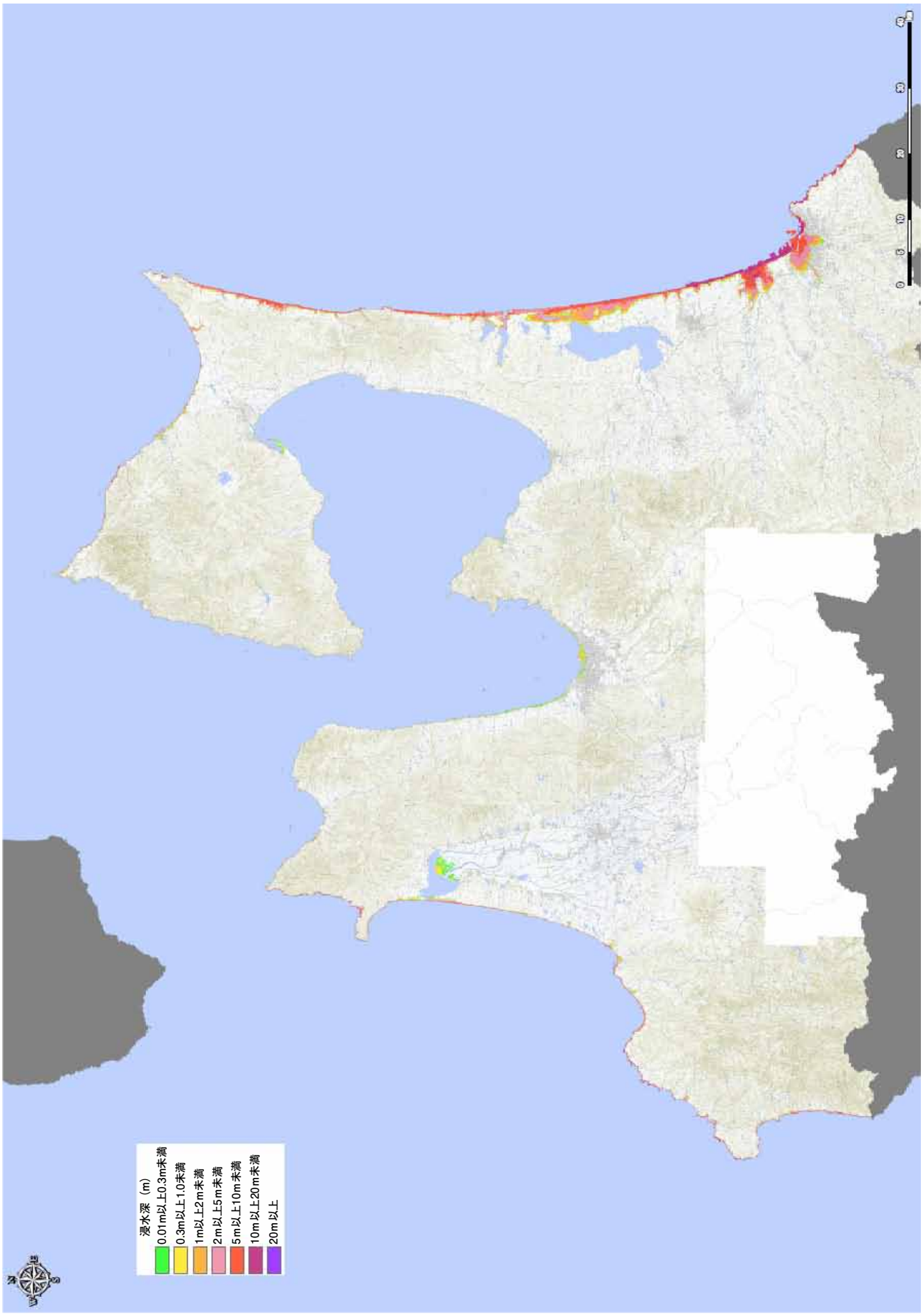
浸水深（m）
0.01m以上0.3m未満
0.3m以上1.0未満
1m以上2m未満
2m以上5m未満
5m以上10m未満
10m以上20m未満
20m以上

第２章　防　災　組　織

２－１－１　青森県附属機関に関する条例(抄)　(昭和36年１月５日青森県条例第14号)

(趣　　旨)

第一条　この条例は、別に定めのあるものを除くほか、地方自治法(昭和二十二年法律第六十七号)第百三十八条の四第三項の規定に基づく附属機関のうち、条例で設置する知事の附属機関について、その設置、名称、担当する事務、委員の構成等及び法令の規定により設置された附属機関のうち、その組織等について条例で定めることとされている知事の附属機関の組織、会議の運営等について必要な事項を定めるものとする。

(条例で設置する附属機関の組織等)

第二条　県に別表第一に掲げる附属機関を設置し、当該附属機関において担当する事務、組織、委員等の構成、定数、任期等は、同表の当該各欄に掲げるとおりとする。

(法令で設置された附属機関の組織等)

第三条　法令の規定により設置された附属機関のうち、その組織、運営等について条例で定めることとされている附属機関（次項に規定するものを除く。）の名称、担当する事務、組織、委員等の構成、定数、任期等は、別表第二の当該各欄に掲げるとおりとする。

２　麻薬及び向精神薬取締法(昭和二十八年法律第十四号)第五十八条の十三第二項の規定により、青森県麻薬中毒審査会は、知事が同法第五十八条の八第三項の規定により措置入院者につき入院を継続する必要があると認めるときに置かれるものとする。

(会　長　等)

第四条　会長、委員長又は本部長（以下「会長等」という。）及び副会長又は副委員長（以下「副会長等」という。）は、別表第 一及び別表第二の会長等及び副会長等の選任方法欄に掲げる選任方法により選任する。

２　会長等は、当該附属機関の事務を総理し、当該附属機関に代表する。

３　副会長等は、会長等を補佐し、会長等に事故があるとき、又は会長等が欠けたときは、その職務を代理する。

４　副会長等が二人置かれる附属機関においては、副会長等の行なう前項の職務の範囲及び職務代理の順序については、当該附属機関の会長等の定めるところによる。

５　法令に別に定めのあるものを除くほか、会長等及び副会長等にともに事故があるとき、若しくはともに欠けたとき、又は副会長等を置かない附属機関において当該附属機関の会長等に事故があるとき、若しくは欠けたときは、会長等があらかじめ指定する委員又は本部員がその職務を代理する。

(委員の任命等)

第五条　法令に別に定めのあるものを除くほか、委員等は、別表第一及び別表第二の委員等の構成欄に掲げる者のうちから知事が任命又は委嘱する。

２　委員又は本部員に欠員を生じた場合の補欠の委員又は本部員の任期は、前任者の残任期間とする。

(会　　議)

第六条　法令に別に定めのあるものを除くほか、附属機関の会議は、必要に応じて知事が招集する。ただし、青森県地方独立行政法人評価委員会、青森県公益認定等審議会、青森県行政不服審査会、青森県障害者施策推進協議会、青森県生活衛生適正化審議会、青森県社会福祉審議会（以下「社会福祉審議会」という。）、青森県介護保険審査会、青森県救急搬送受入協議会、青森県土地利用審査会（以下「土地利用審査会」という。）、青森県都市計画審議会（以下「都市計画審議会」という。）、青森県開発審査会、青森県建築審査会及び青森県建築士審査会の会議は、必要に応じて会長（青森県地方独立行政法人評価委員会及び社会福祉審議会にあつては、委員長）が招集する。

２　会長等は、会議の議長となる。

３　法令に別に定めのあるもの並びに青森県防災会議（以下「防災会議」という。）及び青森県石油コンビナート等防

災本部(以下「防災本部」という。)の会議を除くほか、会議は、委員等(青森県地方独立行政法人評価委員会の会議の場合は委員及び議事に関係のある専門委員、青森県交通安全対策会議(以下「交通安全対策会議」という。)の会議の場合は委員及び議事に関係のある特別委員、青森県消費生活審議会(以下「消費生活審議会」という。)、青森県青少年健全育成審議会、社会福祉審議会、青森県国土利用計画審議会(以下「国土利用計画審議会」という。)及び都市計画審議会の会議の場合は、委員及び議事に関係のある臨時委員。次項において同じ。)の半数以上の出席がなければ開くことができない。

4　会議(防災会議及び防災本部の会議を除く。)の議決は、出席した委員等の過半数をもつて決し、可否同数のときは、議長の決するところによる。ただし、土地利用審査会の会議のうち、国土利用計画法(昭和四十九年法律第九十二号)第十二条第六項及び第十三項(同条第十五項において準用する場合を含む。)の規定による規制区域の指定及び指定の解除並びにその区域の減少に係る確認に関する会議の議決は、総委員の過半数をもつて決する。

5　前項ただし書の場合においては、議長は、委員として議決に加わることができる。

(防災会議の部会)

第十六条　防災会議は、その定めるところにより、部会を置くことができる。

2　前項の部会に属すべき委員及び専門委員は、会長が指名する。

3　第一項の部会に部会長を置き、会長の指名する委員がこれに当たる。

4　前項の部会長に事故があるときは、第一項の部会に属する委員のうちから前項の部会長があらかじめ指名する者がその職務を代理する。

(防災会議の幹事)

第十七条　防災会議に、幹事五十五人以内を置く。

2　前項の幹事は、委員の属する機関の職員のうちから、知事が任命する。

3　第一項の幹事は、防災会議の所掌事務について、委員及び専門委員を補佐する。

(防災会議の議事等)

第十八条　第六条及び前二条に定めのあるものを除くほか、防災会議の議事その他防災会議の運営に関し必要な事項は、防災会議の会長が防災会議に諮つて定める。

(部　会　等)

第三十条　法令に別に定めのあるもの及び第七条から前条までに定めのあるものを除くほか、知事は、必要があるときは、附属機関に部会、専門委員、参与、幹事等を置くことができる。

(施行事項)

第三十一条　この条例の施行について必要な事項は、知事が定める。

附　則

この条例は、昭和三十六年二月一日から施行する。

(省略)

附　則　(平成28年条例第11号)

この条例は平成28年４月１日から施行する。

２－１－２　青森県防災会議地震部会設置要綱

（危機管理局）

（設　　置）

第１条　地震災害対策の整備促進を図るため、青森県附属機関に関する条例（昭和36年１月５日青森県条例第14号）第８条の規定に基づき、青森県防災会議に地震部会（以下「部会」という。）を設置する。

（所 掌 事 務）

第２条　部会は、次の事項を調査検討する。

１　地盤、地質の基礎調査に関する事項

２　地震による被害の想定に関する事項

３　地震災害の予防措置に関する事項

４　地震災害の応急対策に関する事項

５　その他震災対策に関し必要な事項

（組　　織）

第３条　部会は会長が指名する委員及び専門委員をもって組織する。

（会　　議）

第４条　部会は部会長が招集し、議長となる。

（事　務　局）

第５条　部会に関する庶務は、青森県防災会議事務局（青森県総務部防災消防課）が行う。

（雑　　則）

第６条　この要綱の定めるものの他、部会の運営について必要な事項は、部会長が定めるものとする。

（附　　則）

この要綱は、昭和54年10月９日から施行する。

２－１－３　青森県防災会議運営要綱

（危機管理局）

（趣　　旨）

第１条　青森県防災会議（以下「防災会議」という。）の運営については、青森県附属機関に関する条例（昭和36年青森県条例第14号）に定めるところによるほか、この要綱によるものとする。

（会議の招集）

第２条　防災会議は、会長が必要と認めたとき又は、委員２名以上の要求があったとき、会長がこれを招集するものとする。

（会長の職務代理）

第２条の２　会長に事故があるとき、又は欠けたときは、副知事の職にある委員がその職務を代理する。

（会　　議）

第３条　防災会議は、委員（代理者を含む。）の過半数の出席がなければ、会議を開き、議決することができない。

（議　　決）

第４条　防災会議は、出席委員（代理者を含む。）全員の意見一致をもって議事を決するものとする。

（会　議　録）

第５条　会長は、必要に応じて会議録を作成し、次の各号に掲げる事項を記録するものとする。

⑴　会議の日時及び場所

⑵　出席者の職名及び氏名

⑶　会議に付した案件及び議事の経過

⑷　議決した事項

⑸　その他参考事項

（専 決 処 分）

第６条　会長は、防災会議が処理すべき事項のうち、次に掲げるものについて専決処分することができるものとする。

⑴　災害が発生した場合において、当該災害に関する情報を収集すること。

⑵　災害が発生した場合において、当該災害に係る災害応急対策及び災害復旧に関し、関係機関相互間の連絡調整を図ること。

⑶　関係機関の長に対し資料又は、情報の提供、意見の開陳、その他必要な協力を求めること。

⑷　青森県災害対策本部の設置について、知事に意見を具申すること。

⑸　市町村地域防災計画の作成又は、修正について知事に意見を具申すること。

２　防災会議を招集する暇のないとき、その他やむを得ない理由により防災会議を招集できないときは、会長は専決することができるものとする。

３　会長は、前２項により専決した事項については、次回の防災会議においてこれを報告し、承認を求めるものとする。

（部　　会）

第７条　部会長は、部会において調査審議した結果を会長に報告しなければならない。

２　部会の運営、その他に関し必要な事項は、部会長が定めるものとする。

（幹　事　会）

第８条　防災会議に幹事会を置く。

２　幹事会は、知事の任命した幹事をもって構成し、あらかじめ会長が指名するものが議長となる。

３　幹事会は、次の事項を処理するものとする。

⑴　防災会議に付議すべき事項

⑵　その他会長から命ぜられた事項

4　幹事会の運営は、防災会議に準ずるものとする。

（事　務　局）

第９条　防災会議の事務を処理するため、事務局を青森県総務部防災消防課に置く。ただし、防災会議に付議する事項が原子力防災に係るもののみの場合は、事務局は青森県環境生活部原子力安全対策課とする。

2　会長は、第６条第１項及び第２項の規定により専決することができる事務のうち、次に掲げる事務を、事務局の長に専決させることができるものとする。

⑴　定例（第６条第１項第５号の規定により意見がない場合を含む。）又は軽易な照会、回答、報告及び調査等に関すること。

⑵　その他の事項で会長が指示したものに関すること。

3　事務局の長は、前項により専決した事項のうち、必要と認められるものについては、会長にこれを報告するものとする。

（雑　　則）

第10条　この要綱に定めるもののほか、必要な事項はそのつど会長が定めるものとする。

（附　　則）

この要綱は、平成11年11月10日から施行する。

（附　　則）

この要綱は、平成13年７月２日から施行する。

（附　　則）

この要綱は、平成14年４月１日から施行する。

（附　　則）

この要綱は、平成18年12月26日から施行する。

２－１－４　青森県防災会議委員・幹事等

【危機管理局】

会 長 青森県知事 指定地方行政機関

（災害対策基本法第15条第５項第１号によるもの）

機　関　名	委　員	幹　事
東北管区警察局	総務監察・広域調整部長	災害対策官
東北総合通信局	総務部長	－
東北財務局	青森財務事務所長	青森財務事務所総務課長
東北厚生局	局長	－
青森労働局	局長	雇用環境改善・均等推進監理官
東北農政局	局長	地方参事官（青森県担当）
東北森林管理局	局長	青森森林管理所長
東北経済産業局	総務企画部長	－
関東東北産業保安監督部	東北支部長	－
東北地方整備局	局長	青森港湾事務所長 青森河川国道事務所長
東北運輸局	局長	青森運輸支局長
東京航空局	三沢空港事務所長	青森空港出張所長
東北地方測量部	部長	防災情報管理官
仙台管区気象台	青森地方気象台長	防災管理官
第二管区海上保安本部	青森海上保安部長	警備救難課長
東北地方環境事務所	所長	総務課長
東北防衛局	局長	－

陸上自衛隊（災害対策基本法第15条第５項第２号によるもの）

機　関　名	委　員	幹　事
陸上自衛隊第九師団	師団長	司令部第三部長

教育委員会（災害対策基本法第15条第５項第３号によるもの）

機　関　名	委　員	幹　事
青森県教育委員会	教育長	教育次長（２名）

警察本部（災害対策基本法第15条第５項第４号によるもの）

機　関　名	委　員	幹　事
青森県警察本部	本部長	警備部長

知事部局の職員（災害対策基本法第15条第５項第５号によるもの）

機関名	委員	幹事
青森県	副知事（２名）	総務部次長（２名）
	総務部長	危機管理局次長
	危機管理局長	企画政策部次長（２名）
	企画政策部長	環境生活部次長（２名）
	環境生活部長	健康福祉部次長
	健康福祉部長	商工労働部次長（２名）
	商工労働部長	農林水産部次長
	農林水産部長	農林水産部農商工連携推進監
	県土整備部長	県土整備部次長
	観光国際戦略局長	県土整備部理事
	エネルギー総合対策局長	観光国際戦略局次長
	会計管理者	エネルギー総合対策局次長
		出納局次長
		県土整備部河川砂防課長
		防災危機管理課長

市町村長及び消防機関の長（災害対策基本法第15条第５項第６号によるもの）

機関名	委員	幹事
青森県市長会	会長	委員の属する市の防災担当部長
青森県町村会	会長	委員の属する町村の防災担当課長
公益財団法人青森県消防協会	会長	
青森県消防長会	会長	青森地域広域事務組合消防本部警防課長

指定公共機関及び指定地方公共機関（災害対策基本法第15条第５項第７号によるもの）

機関名	委員	幹事
東日本旅客鉄道株式会社	盛岡支社青森支店長	副支店長
東日本電信電話株式会社	青森支店	設備部長
日本銀行	青森支店長	総務課長
日本郵便株式会社	青森郵便局	総務部長
日本赤十字社	青森県支部事務局長	事業推進課長
日本放送協会	青森放送局長	放送部長
国立研究開発法人日本原子力研究開発機構	青森研究開発センター所長	
東北電力株式会社	青森支店長	企画・総務部長
日本通運株式会社	青森支店長	青森支店次長
東日本高速道路株式会社	東北支社青森管理事務所長	副所長
公益社団法人青森県医師会	会長	
青森ガス株式会社	代表取締役社長	常務取締役
青い森鉄道株式会社	取締役	取締役運輸部長
公益社団法人青森県バス協会	会長	専務理事
青森放送株式会社	取締役報道局長	報道部長

自主防災組織及び学識経験者（災害対策基本法第15条第５項第８号によるもの）

機関名	委員	幹事
相馬町町会防災会	会長	—
国立大学法人弘前大学	教育学部名誉教授	—
特定非営利活動法人青森県防災士会	代表理事	—
特定非営利活動法人あおもり男女共同参画をすすめる会	顧問	—
社会福祉法人青森県社会福祉協議会	副会長	—
公益社団法人青森県看護協会	会長	—
青森県幼少年女性防火委員会女性防火部会	部会長	—

２－１－５　青森県防災会議幹事会の議長となる者及び順位

（危機管理局）

平成29年２月

青森県防災会議運営要綱第８条第２項に規定する幹事会の議長となる者及び順位を次のとおり定める。

1　青森県防災会議幹事会の議長となる者及び順位は、次のとおりとする。

⑴　危機管理局次長

⑵　防災危機管理課長（防災会議に付議する事項が原子力防災に係るもののみの場合にあっては、原子力安全対策課長）

２－３－１　青森県災害対策本部条例　（昭和37年10月15日 青森県条例第60号）

（趣　　旨）

第１条　この条例は、災害対策基本法（昭和36年法律第223号）第23条第８項の規定に基づき、知事が設置する災害対策本部に関し必要な事項を定めるものとする。

（職　　務）

第２条　災害対策本部長は、災害対策本部の事務を総括し、所部の職員を指揮監督する。

２　災害対策副本部長は、災害対策本部長を助け、災害対策本部長に事故があるときは、その職務を代理する。

３　災害対策本部員は、災害対策本部長の命を受け、災害対策本部の事務に従事する。

４　災害対策本部に置かれる前３項以外の職員は、災害対策本部員の事務を補助する。

（　部　）

第３条　災害対策本部に知事が必要を認める部を置く。

２　部に部長を置き、知事の指名する災害対策本部員をもって充てる。

３　部長は、部の事務を掌理する。

（現地災害対策本部）

第４条　現地災害対策本部に現地災害対策本部長、現地災害対策本部員その他の職員を置き、災害対策副本部長、災害対策本部員その他の職員のうちから知事が指名する。

２　現地災害対策本部長は、災害対策本部長の命を受け、現地災害対策本部の事務を掌理する。

３　現地災害対策本部員は、現地災害対策本部長の命を受け、現地災害対策本部の事務に従事する。

４　現地災害対策本部に置かれる前２項以外の職員は、現地災害対策本部員の事務を補助する。

（その他の事項）

第５条　前各条に定めるもののほか、災害対策本部に関し必要な事項は、知事が定める。

（附　　則）

この条例は、公布の日から施行する。

２－３－２　青森県災害対策本部に関する規則　（昭和38年４月11日 青森県規則第29号）

（趣　　旨）

第一条　この規則は、青森県災害対策本部条例（昭和三十七年十月青森県条例第六十号）第三条第一項及び第五条に基づき、災害対策本部（以下「本部」という。）に関し必要な事項を定めるものとする。

（名称及び設置場所）

第二条　本部の名称及び設置場所は、その都度知事が定める。

（副本部長及び本部員）

第三条　災害対策副本部長（以下「副本部長」という。）は、副知事をもつて充てる。

２　災害対策本部員（以下「本部員」という。）は、次に掲げる職にある者をもつて充てる。

一　本庁の部長、危機管理局長、観光国際戦略局長、エネルギー総合対策局長、出納局長並びに本庁の部、危機管理局、観光国際戦略局、エネルギー総合対策局及び出納局の次長

二　青森県教育長

三　青森県警察本部長

四　河川砂防課長、防災危機管理課長、消防保安課長及び原子力安全対策課長

（本 部 会 議）

第四条　本部に災害対策本部長（以下「本部長」という。）、副本部長及び本部員をもつて構成する会議を置く。

２　本部会議は、災害予防及び災害応急対策に関する実施計画並びに総合調整を要する事項を審議する。

３　本部会議は、本部長が主宰する。ただし、本部長が主宰できないときは、地方自治法（昭和二十二年法律第六十七号）第百五十二条第一項の規定による順序の例により、副本部長がこれを代理する。

（部及び部長等）

第五条　本部に次の表の上欄に掲げる部を置き、当該部の部長は、同表の下欄に掲げる職にある本部員をもつて充てる。

部　　名	職　　名
対策連絡部	危機管理局長
総務部	総務部長
企画政策部	企画政策部長
環境生活部	環境生活部長
健康福祉部	健康福祉部長
商工労働部	商工労働部長
農林水産部	農林水産部長
県土整備部	県土整備部長
観光国際戦略部	観光国際戦略局長
エネルギー総合対策部	エネルギー総合対策局長
出納部	出納局長

２　対策連絡部に次長を置き、危機管理局次長をもつて充てる。

（部の事務分掌）

第六条　前条に規定する部の事務分掌は、次のとおりとする。

対策連絡部

一　災害に関する情報の収集及び整理に関すること。

二　関係機関との連絡に関すること。

三　他の部に属さない事項に関すること。

四その他本部の庶務に関すること。

総　務　部

青森県部等設置条例（昭和三十七年三月青森県条例第三号。以下「部等設置条例」という。）第二条第一号に規定する総務部の事務分掌のうち災害に関連する事項に関すること。

企画政策部

部等設置条例第二条第二号に規定する企画政策部の事務分掌のうち災害に関連する事項に関すること。

環境生活部

部等設置条例第二条第三号に規定する環境生活部の事務分掌のうち災害に関連する事項に関すること。

健康福祉部

部等設置条例第二条第四号に規定する健康福祉部の事務分掌のうち災害に関連する事項に関すること。

商工労働部

部等設置条例第二条第五号に規定する商工労働部の事務分掌のうち災害に関連する事項に関すること。

農林水産部

部等設置条例第二条第六号に規定する農林水産部の事務分掌のうち災害に関連する事項に関すること。

県土整備部

部等設置条例第二条第七号に規定する県土整備部の事務分掌のうち災害に関連する事項に関すること。

危機管理部

部等設置条例第二条第八号に規定する危機管理局の事務分掌のうち災害に関連する事項（対策連絡部の事務を除く。）に関すること。

観光国際戦略部

部等設置条例第二条第九号に規定する観光国際戦略局の事務分掌のうち災害に関連する事項に関すること。

エネルギー総合対策部

部等設置条例第二条第十号に規定するエネルギー総合対策局の事務分掌のうち災害に関連する事項に関すること。

出　納　部

出納局の事務分掌のうち災害に関連する事項に関すること。

（　班　）

第七条前条に規定する部に別に定めるところにより班を置くことができる。

（災害情報連絡員）

第八条　対策連絡部に災害情報連絡員を置き、財政課、企画調整課、県民生活文化課、健康福祉政策課、商工政策課、農林水産政策課、監理課、観光企画課、エネルギー開発振興課及び会計管理課の長がその所属の職員のうちから指名するものとする。

２災害情報連絡員は、災害情報に連絡に当るものとする。

（支部の設置）

第九条　知事は、地方における災害対策の円滑な遂行を図るため必要がある場合は、本部に必要な地方支部（以下「支部」という。）を置く。

２前項の規定により支部を置く場合の支部の名称、位置及び所管区域は、別表の当該各欄に掲げるとおりとする。

３知事は、支部を置いたとき又は支部を廃止したときは、その旨を直ちに告示するものとする。

（支部の所掌事務）

第十条支部の所掌事務は、次のとおりとする。

一　災害に関する情報の収集及び報告に関すること。

二　災害予防及び災害応急対策の実施についての連絡調整に関すること。

三　関係機関との連絡に関すること。

四　その他本部長が命じた事項に関すること。

（支部長等）

第十一条　支部に支部長、支部員その他の職員を置き、支部長は別表の当該支部の項の構成員の欄に掲げる地域県民局長をもつて充て、支部員は同表の当該支部の項の構成員の欄に掲げる職にある者をもつて充て、その他の職員は支部員がその所属する出先機関の職員のうちから指名するものとする。

2　支部長は、本部長の命を受け支部の事務を掌理する。

3　支部員は、支部長の命を受け支部の事務に従事する。

4　その他の職員は、支部員の事務を補助する。

（支部連絡会議）

第十二条　支部に支部長及び支部員で構成する連絡会議を置く。

2　連絡会議は、支部員の所属する出先機関の所掌事務に係る災害予防及び災害応急対策の実施に関する事項について連絡調整を図るものとする。

3　連絡会議は、支部長が主宰する。ただし、支部長が主宰できないときは、あらかじめ支部長が指名する支部員がこれを代理する。

（支部の災害情報の収集及び報告）

第十三条　支部員の所属する出先機関の所掌事務に係る災害に関する情報は、当該支部員がこれを収集し、当該出先機関に所掌する部の部長たる本部員及び当該支部の支部長に報告するものとする。

2　前項の災害に関する情報以外の災害に関する情報は、当該支部の支部長がこれを収集し、対策連絡部長に報告するものとする。

別表（第九条関係）

名称	位置	所管区域	構成員
西北地方支部	五所川原市	五所川原市 つがる市 西津軽郡 北津軽郡	西北地域県民局長 青森県病害虫防除所長 西北教育事務所長 鰺ケ沢警察署長 つがる警察署長 五所川原警察署長 板柳警察署長
中南地方支部	弘前市	弘前市 黒石市 平川市 南津軽郡 中津軽郡	中南地域県民局長 田舎館食肉衛生検査所長 青森県病害虫防除所長 中南教育事務所長 弘前警察署長 黒石警察署長
上北地方支部	十和田市	十和田市 上北郡	上北地域県民局長 十和田食肉衛生検査所長 東青地域県民局地域農林水産部長 三八地域県民局地域農林水産部長 下北地域県民局地域農林水産部長
		三沢市	青森県病害虫防除所長 青森県原子力センター所長 上北教育事務所長 野辺地警察署長 十和田警察署長 七戸警察署長 三沢警察署長
下北地方支部	むつ市	むつ市 下北郡	下北地域県民局長 青森県病害虫防除所長 下北教育事務所長 大間警察署長 むつ警察署長
三戸地方支部	八戸市	八戸市 三戸郡	三八地域県民局長 青森県病害虫防除所長 八戸工業用水道管理事務所長 三八教育事務所長 八戸警察署長 三戸警察署長 五戸警察署長

２－３－３　青森県災害対策本部の班に関する規程

昭和三十八年八月十日
青森県訓令甲第二十六号
庁中一般
各出先機関

青森県災害対策本部の班に関する規程を次のように定める。

青森県災害対策本部の班に関する規程

（趣　　旨）

第一条　この規程は、青森県災害対策本部に関する規則（昭和三十八年四月青森県規則第二十九号）第七条の規定に基づく班の設置及びその運営に関し必要な事項を定めるものとする。

（班の名称、班長等）

第二条　部に班を置く。

２　班の名称は、次の表の中欄に掲げるとおりとし、班に班長を置き、班長は、同表の下欄に掲げる職にある者をもつて充てる。

部名	班名	班長
対策連絡部	対策調整班	防災危機管理課長
	情報総括班	
総務部	財政班	財政課長
	秘書班	秘書課長
	人事班	人事課長
	行政経営管理班	行政経営管理課長
	総務学事班	総務学事課長
	税務班	税務課長
	市町村班	市町村課長
	工事検査班	工事検査課長
企画政策部	企画調整班	企画調整課長
	交通政策班	交通政策課長
	地域活力振興班	地域活力振興課長
	広報広聴班	広報広聴課長
	情報システム班	情報システム課長
	統計分析班	統計分析課長
	青い森鉄道対策班	青い森鉄道対策室長
	世界文化遺産登録推進班	世界文化遺産登録推進室長
環境生活部	県民生活文化班	県民生活文化課長
	青少年・男女共同参画班	青少年・男女共同参画課長
	環境政策班	環境政策課長
	環境保全班	環境保全課長
	自然保護班	自然保護課長
健康福祉部	健康福祉政策班	健康福祉政策課長
	がん・生活習慣病対策班	がん・生活習慣病対策課長
	医療薬務班	医療薬務課長
	保健衛生班	保健衛生課長
	高齢福祉保険班	高齢福祉保険課長
	こどもみらい班	こどもみらい課長
	障害福祉班	障害福祉課長
商工労働部	商工政策班	商工政策課長
	地域産業班	地域産業課長
	産業立地推進班	産業立地推進課長
	新産業創造班	新産業創造課長
	労政・能力開発班	労政・能力開発課長

部名	班名	班長
農林水産部	農林水産政策班	農林水産政策課長
	総合販売戦略班	総合販売戦略課長
	食の安全・安心推進班	食の安全・安心推進課長
	団体経営改善班	団体経営改善課長
	構造政策班	構造政策課長
	農産園芸班	農産園芸課長
	りんご果樹班	りんご果樹課長
	畜産班	畜産課長
	林政班	林政課長
	農村整備班	農村整備課長
	水産振興班	水産振興課長
	漁港漁場整備班	漁港漁場整備課長
県土整備部	監理班	監理課長
	整備企画班	整備企画課長
	道路班	道路課長
	河川砂防班	河川砂防課長
	港湾空港班	港湾空港課長
	都市計画班	都市計画課長
	建築住宅班	建築住宅課長
危機管理部	防災危機管理班	防災危機管理課長
	消防保安班	消防保安課長
	原子力安全対策班	原子力安全対策課長
観光国際戦略部	観光企画班	観光企画課長
	誘客交流班	誘客交流課長
	国際経済班	国際経済課長
エネルギー総合対策部	エネルギー開発振興班	エネルギー開発振興課長
	原子力立地対策班	原子力立地対策課長
	量子科学センター開設準備班	量子科学センター開設準備室長
出納部	会計管理班	会計管理課長
	財務指導班	財務指導課長

3　班は、それぞれ前項の表の下欄に掲げる職にある者の置かれた課及び室に所属する職員をもつて編成する。ただし、対策連絡部に置かれる班にあつては、危機管理局に所属する職員をもつて編成する。

4　班長は、分担事務を処理するため、必要な係を設け、当該係の分担事務並びに係長及び係員を定めておかなければならない。

（班の分担事務）

第三条　前条に規定する班の分担事務は、おおむね次のとおりとする。

対策調整班

一　災害対策本部の庶務に関すること。

二　災害対策本部の各部、各地方支部、市町村災害対策本部その他関係諸機関との連絡調整に関すること。

三　防災会議に関すること。

四　自衛隊の派遣要請に関すること。

五　他の班の主管に属しない事項に関すること。

情報総括班

一　気象状況、河川水位状況及び災害情報の総括整理に関すること。

二　鉄道、船舶、通信、電力及びガス施設等の災害情報の総括整理に関すること。

三　災害情報、河川水位状況等の発表に関すること。

財政班

一　総務部分掌事務に係る災害情報収集及び被害調査に関すること。

二　災害応急対策費の予算措置に関すること。

三　県議会との連絡に関すること。

秘書班

一　災害対策本部長及び災害対策副本部長の秘書に関すること。

二　災害地調査のため来県した国会議員及び政府機関等の応接に関すること。

三　災害についての陳情者及び見舞者の応接に関すること。

人事班

一　職員の派遣の要請及びあっ旋の手続に関すること。

二　臨時事務所等の設置に関すること。

行政経営管理班

一　本庁舎及び合同庁舎の管理に関すること。

総務学事班

一　自動車の管理及び運営並びに自動車の借上げに関すること。

二　私立学校に関すること。

税務班

一　県税の減免措置に関すること。

市町村班

一　市町村の起債に関すること。

工事検査班

一　他の班の実施事項の応援に関すること。

企画調整班

一　企画政策部分掌事務に係る災害情報収集及び被害調査に関すること。

交通政策班

一　交通機関に関すること（青い森鉄道対策班で実施するものを除く。）。

地域活力振興班

一　他の班の実施事項の応援に関すること。

広報広聴班

一　災害広報に関すること。

二　災害状況の取材に関すること。

三　対策調整班及び情報総括班との連絡調整に関すること。

情報システム班

一　電話等通信に関すること。

統計分析班

一　他の班の実施事項の応援に関すること。

青い森鉄道対策班

一　青い森鉄道線に関すること。

世界文化遺産登録推進班

一　他の班の実施事項の応援に関すること。

県民生活文化班

一　環境生活部分掌事務に係る災害情報収集及び被害調査に関すること。

青少年・男女共同参画班

一　他の班の実施事項の応援に関すること。

環境政策班

一　し尿及びごみ処理に関すること（環境保全班で実施するものを除く。）。

環境保全班

一　し尿処理施設及びごみ処理施設に関すること。

自然保護班

一　他の班の実施事項の応援に関すること。

健康福祉政策班

一　健康福祉部分掌事務に係る災害情報収集及び被害調査に関すること。

二　生活相談に関すること。

三　生活保護に関すること。

四　災害弔慰金及び災害援護資金に関すること。

五　災害救助法（昭和二十二年法律第百十八号）及び法外援護に関すること。

六　収容施設の供与に関すること。

七　炊出しその他による食品の給与に関すること。

八　被服、寝具、その他生活必需品の給与又は貸与に関すること。

九　住宅の応急修理に関すること。

十　生業に必要な資金の貸与に関すること。

十一　学用品の給与に関すること。

十二　災害救助用備蓄物資に関すること。

十三　公用令書に関すること。

がん・生活習慣病対策班

一　災害救助の実施の応援に関すること。

医療薬務班

一　救護所の開設に関すること。

二　日赤救護班との連絡調整に関すること。

三　医療助産に関すること。

四　死体の処理に関すること。

五　医療用薬品のあつ旋及び輸送に関すること。

六　災害救助の実施の応援に関すること。

保健衛生班

一　感染症予防等の広報宣伝に関すること。

二　検疫戸口調査及び健康診断に関すること。

三　清潔方法及び消毒方法に関すること。

四　臨時予防接種に関すること。

五　防疫用薬品に関すること。

六　細菌化学検査に関すること。

七　給水に関すること。

八　死亡獣畜の処理に関すること。

九　食品監視に関すること。

十　墓地及び埋葬に関すること。

高齢福祉保険班

一　被災高齢者世帯の対策に関すること。

二　被災者に対する国民健康保険税に関すること。

三　災害救助の実施の応援に関すること。

こどもみらい班

一　被災児童の対策に関すること。

二　被災母子世帯の対策に関すること。

三　災害救助の実施の応援に関すること。

障害福祉班

一　被災障害者の対策に関すること。

二　災害救助の実施の応援に関すること。

商工政策班

一　商工労働部分掌事務に係る災害情報収集及び被害調査に関すること。

二　衣類その他生活必需品の需給調整に関すること。

三　副食、調味料及びガソリンの需給調整に関すること。

地域産業班

一　他の班の実施事項の応援に関すること。

産業立地推進班

一　他の班の実施事項の応援に関すること。

新産業創造班

一　他の班の実施事項の応援に関すること。

労政・能力開発班

一　他の班の実施事項の応援に関すること。

農林水産政策班

一　農林水産部分掌事務に係る災害情報収集及び被害調査に関すること。

総合販売戦略班

一　他の班の実施事項の応援に関すること。

食の安全・安心推進班

一　病害虫の防除に関すること。

団体経営改善班

一　天災による被害農林漁業者等に対する資金の融通に関する暫定措置法（昭和三十年法律第百三十六号）による経営資金及びその他事業資金に関すること。

二　農林畜産業に係る融資に関すること。

構造政策班

一　他の班の実施事項の応援に関すること。

農産園芸班

一　水陸稲に対する緊急措置に関すること。

二　畑作物の緊急措置に関すること。

三　災害用主要食糧需給調整に関すること。

りんご果樹班

一　りんごその他の果樹の緊急措置に関すること。

二　りんごの輸送対策に関すること。

畜産班

一　家畜の防疫に関すること。

二　飼料需給調整に関すること。

林政班

一　災害救助法による応急仮設住宅その他住宅の建設資材に関すること。

二　山地災害の調査及びその対策に関すること。

農村整備班

一　農業水利に関すること。

二　農業防災ダムに関すること。

水産振興班

一　水産業の災害対策に関すること。

二　水産業に係る融資に関すること。

漁港漁場整備班

一　漁港及び海岸施設に関すること。

監理班

一　県土整備部分掌事務に係る災害情報収集及び被害調査に関すること。

二　応急復旧工事の請負契約に関すること。

整備企画班

一　他の班の実施事項の応援に関すること。

道路班

一　道路及び橋りようの確保に関すること。

二　交通不能箇所の調査及びその対策に関すること。

河川砂防班

一　河川水利に関すること。

二　目屋ダム、飯詰ダム、遠部ダム、下湯ダム、川内ダム、久吉ダム、小泊ダム、浅虫ダム、清水目ダム及び世増ダムに関すること。

三　砂防設備及び地すべり防止施設に関すること。

四　急傾斜地崩壊防止施設及び雪崩防止施設に関すること。

港湾空港班

一　港湾及び空港施設に関すること。

都市計画班

一　都市計画施設に関すること。

二　内水の排除に関すること。

建築住宅班

一　災害救助法による応急仮設住宅の建築指導に関すること。

二　住宅金融に関すること。

防災危機管理班

一　危機管理部分掌事務（原子力安全対策班で実施するものを除く。）に係る災害情報収集及び被害調査に関すること。

二　有線電話の確保及び臨時有線電話の架設に関すること。

三　防災行政用情報通信網に関すること。

消防保安班

一　ガス供給に関すること。

原子力安全対策班

一　原子力安全対策課分掌事務に係る災害情報収集及び被害調査に関すること。

二　放射性物質による環境汚染対策に関すること。

観光企画班

一　観光国際戦略部分掌事務に係る災害情報収集及び被害調査に関すること。

二　観光施設に関すること。

誘客交流班

一　他の班の実施事項の応援に関すること。

国際経済班

一　他の班の実施事項の応援に関すること。

エネルギー開発振興班

一　エネルギー総合対策部分掌事務に係る災害情報収集及び被害調査に関すること。

原子力立地対策班

一　他の班の実施事項の応援に関すること。

量子科学センター開設準備班

一　他の班の実施事項の応援に関すること。

会計管理班

一　災害用物品の調達に関すること。

二　災害用物資器材の調達に関すること。

三　資金運営計画に関すること。

四　災害救助基金に関すること。

五　義援金品に関すること。

財務指導班

一　他の班の実施事項の応援に関すること。

（災害情報等の報告等）

第四条　災害情報の収集及び被害調査を担当する班の班長は、収集した災害情報及び被害状況を対策連絡部長に報告しなければならない。

2　災害情報収集等の要領は、災害対策本部長が別に定める。

２－３－４　青森県教育庁の災害対策に関する事務の分担

【教育庁】

部　名	分　掌　事　務
教　育　部	青森県教育委員会事務局の組織等に関する規則（昭和32年４月青森県教育委員会規則第６号）に規定する各課（室）の事務分掌のうち災害に関連する事項に関すること。

部　名 （部　長）	班　名 （班　長）	分　担　事　務
教　育　部 （教　育　長）	教育政策班 （教育政策課長）	１．教育部分掌事務に係る被災状況及び措置状況の取りまとめに関すること。 ２．統括調整部との連絡調整及び人員派遣に関すること。 ３．教育部各班及び出先機関、教育機関との連絡調整に関すること。 ４．文部科学省（災害情報担当部局）との連絡調整に関すること。 ５．教育部分掌事務に係る被災状況及び措置状況の広報に関すること。 ６．教育部分掌事務に係る災害予算の取りまとめに関すること。 ７．その他教育部内の総合調整に関すること。
	職員福利班 （職員福利課長）	１．教育委員会職員（教職員を除く）の被災状況の情報収集に関すること。 ２．教育委員会職員（教職員を除く）による人的支援の調整に関すること。 ３．公立学校共済青森支部及び青森県教職員互助会との貸付・給付に係る連絡調整に関すること。
	学校教育班 （学校教育課長）	１．教職員（公立特別支援学校）の被災状況の情報収集に関すること。 ２．臨時休業（公立特別支援学校）の情報収集に関すること。 ３．教職員（公立特別支援学校）による人的支援の調整に関すること。 ４．県立学校における応急の教育の実施に関すること。 ５．教科書及び学用品の調達及び給与に関すること。 ６．就学援助（学用品費、体育実技用具費、通学用品費等）に関すること。 ７．幼児、児童、生徒に対する心のケア（スクールカウンセラーの派遣等）に関すること。
	教職員班 （教職員課長）	１．教職員（公立幼・小・中・高等学校）の被災状況の情報収集に関すること。 ２．臨時休業（公立幼・小・中・高等学校）の情報収集に関すること。 ３．教職員（公立幼・小・中・高等学校）による人的支援の調整に関すること。

部　名 （部　長）	班　名 （班　長）	分　担　事　務
教　育　部 （教　育　長）	学校施設班 （学校施設課長）	1．県立学校施設・設備（学校林含む）の被災状況の情報収集に関すること。 2．県立学校施設・設備（学校林含む）の災害応急対策の実施（応急復旧、予算措置、国庫補助等申請等）に関すること。 3．市町村立学校施設・設備（学校林含む）の被災状況の情報収集に関すること。 4．市町村立学校施設・設備（学校林含む）の災害応急対策の指導及び助言（国庫補助等申請等）に関すること。 5．県立学校施設における避難所開設及び運営の連絡調整に関すること。 6．県立高等学校の被災生徒の授業料免除・就学支援金支給手続等に関すること。
	生涯学習班 （生涯学習課長）	1．社会教育施設・設備（博物館等を除く）の被災状況の情報収集に関すること。 2．社会教育施設・設備（博物館等を除く）の災害応急対策の実施（応急復旧、予算措置、国庫補助等申請等）に関すること。 3．県立社会教育施設における避難所開設及び運営の連絡調整に関すること。
	スポーツ健康班 （スポーツ健康課長）	1．社会体育施設・設備の被災状況の情報収集に関すること。 2．社会体育施設・設備の災害応急対策の実施（応急復旧、予算措置、国庫補助等申請等）に関すること。 3．公立学校の幼児・児童・生徒等の被災状況（転出入含む）の情報収集に関すること。 4．独立行政法人日本スポーツ振興センターとの連絡調整に関すること。 5．県立社会体育施設における避難所開設及び運営の連絡調整に関すること。 6．公立学校の幼児・児童・生徒等の安全確保及び避難所開設・運営に関する指導に関すること。 7．学校保健（健康管理）及び環境衛生に関する指導に関すること。 8．学校給食の実施状況の情報収集及び給食再開に向けた連絡調整に関すること。 9．就学援助（医療費、学校給食費）に関すること。
	文化財保護班 （文化財保護課長）	1．文化財等の被災状況の情報収集に関すること。 2．文化財等の災害応急対策の実施（応急復旧、予算措置、国庫補助等申請等）に関すること。 3．博物館等（文化財関連）施設・設備の被災状況の情報収集に関すること。 4．博物館等（文化財関連）施設・設備の災害応急対策の実施（応急復旧、予算措置、国庫補助等申請等）に関すること。
	高等学校教育改革推進班 （高等学校教育改革推進室長）	1．教育部各班の応援に関すること。

２－３－５　青森県警察本部の災害対策に関する事務の分担

【県警察本部】

機　関　名	任　　務
警　察　本　部	青森県警察災害警備計画に規定する任務に関すること。

機　関　名 （本部長）	担　当　部　門 （幕　僚）	任　　務
警　察　本　部 （警察本部長）	警　務　部 （警務部長）	１．他機関等との連絡調整に関すること。 ２．紛失物に関すること。 ３．車両の給油に関すること。
	総　務　室 （総務室長）	１．職員等の被害状況の調査に関すること。 ２．職員の健康管理に関すること。 ３．情報管理システムの復旧対策に関すること。
	警　備　部 （警備部長）	１．被害事態の把握に関すること。 ２．人名救助及び避難誘導に関すること。 ３．災害対策本部の設置及び各班の連絡調整に関すること。
	刑　事　部 （刑事部長）	１．遺体の検視、搬送、安置に関すること。 ２．遺体の身元確認に関すること。 ３．遺体の引き渡しに関すること。
	生活安全部 （生活安全部長）	１．危険物等の取締りに関すること。 ２．被災地における防犯対策に関すること。 ３．行方不明者の受付、手配に関すること。
	交通部 （交通部長）	１．交通規制に関すること。 ２．緊急交通路の確保に関すること。 ３．交通被害の実態把握に関すること。
	情報通信部 （情報通信部長）	１．通信施設の被害状況の把握に関すること。 ２．通信施設の保全等に関すること。 ３．応急無線通信に関すること。

２－３－６　水　防　組　織

⑴　青森県における水防組織

１．本部の水防組織

ア　本部の水防組織

法第10条の１項及び気象業務法第14条の２の第１項の規定により、水防に関係のある警報・注意報等の発表又は地震等の発生等により、洪水、津波又は高潮のおそれがあると認められるときから洪水等のおそれがなくなったと認められるときまで、県下の水防管理団体が行う水防の統括・連絡を図るために青森県水防本部を設置する。

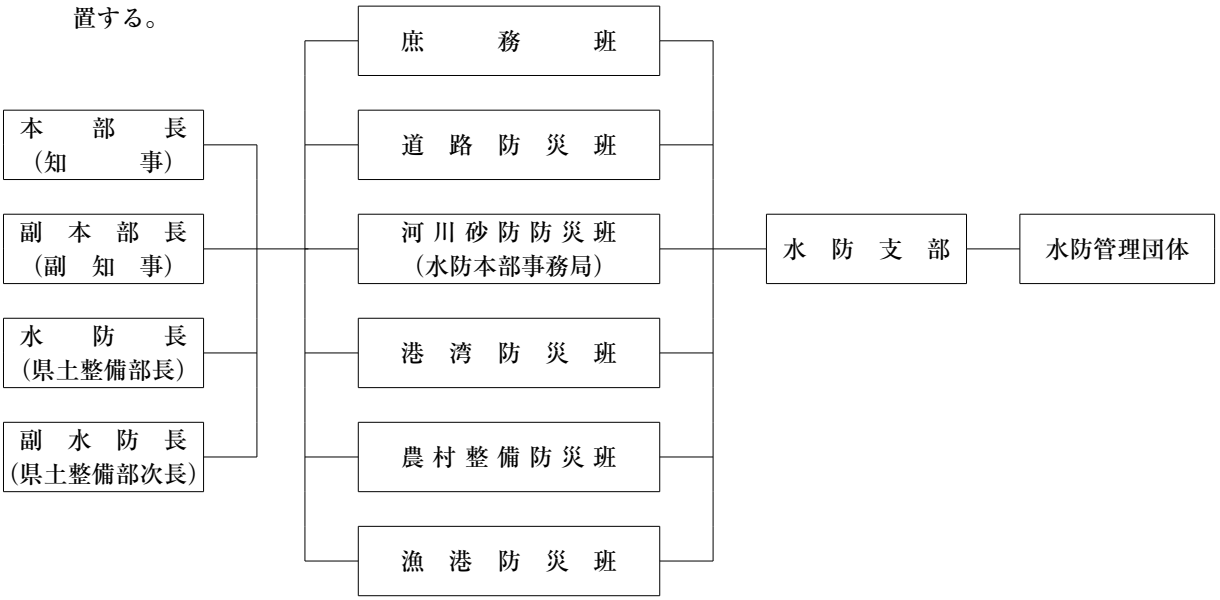

（注）１．水防本部は、災害対策基本法（昭和36年法律第223号）の規定により、県に災害対策本部が設けられた場合、この本部の組織に入り、水防事務を処理する。

２．水防本部各班の分担任務

本部の構成	担当課	分担任務
本部長	知事	統括及び指揮監督
副本部長	副知事	本部長の補佐及び本部長の不在のときの任務の代理
水防長	県土整備部長	水防体制の立案と推進
副水防長	県土整備部次長	水防長の補佐及び水防長不在のときの任務の代理
庶務班	監理課	車両の確保及び配車 本部員の招集、交代、休養、予算 その他、他班に属さない一般庶務
道路防災班	道路課	道路災害状況の情報把握及び連絡 道路の交通確保、交通不能箇所の調査 災害応急対策の計画立案
河川砂防防災班	河川砂防課	河川及び海岸の被害状況調査及び連絡 ダムに関する情報の把握及び連絡 気象、水象に関する情報の収集及び記録 水防活動の指導と水防用資器材の補充等の指示 関係機関との伝達及び連絡 砂防災害状況の情報把握及び連絡 地すべり、急傾斜地等危険箇所の調査 災害応急対策の計画立案
港湾防災班	港湾空港課	港湾区域等の被害状況調査、連絡並びに海象に関する情報の収集及び記録、災害応急対策の計画立案
農村整備防災班	農村整備課	防災ダム及び農業用ダム等に関する情報把握及び連絡、ため池危険箇所及び排水機場運転状況等の調査、災害応急対策の計画立案
漁港防災班	漁港漁場整備課	漁港区域等の被害状況調査、連絡並びに海象に関する情報の収集及び記録、災害応急対策の計画立案

３．支部の水防組織

各地域県民局地域整備部に支部をおき、部長を支部長とし、各職員をもって次のとおり組織する。

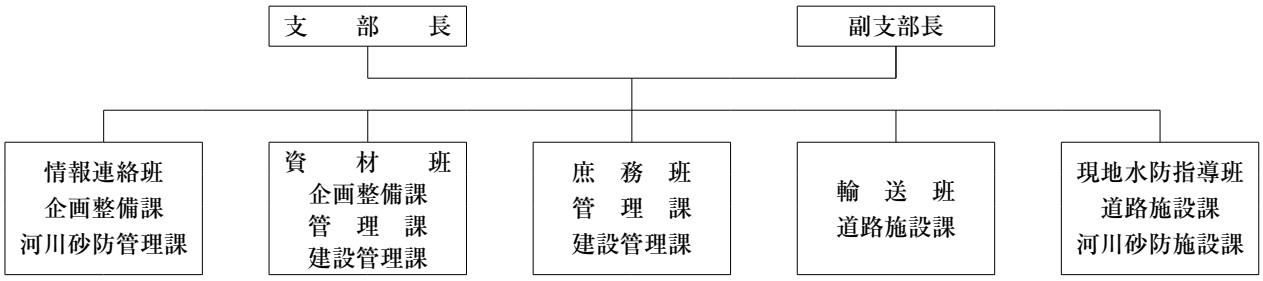

⑵ 国における水防組織

ア　国土交通省青森支部の水防組織

青森支部体制編成表

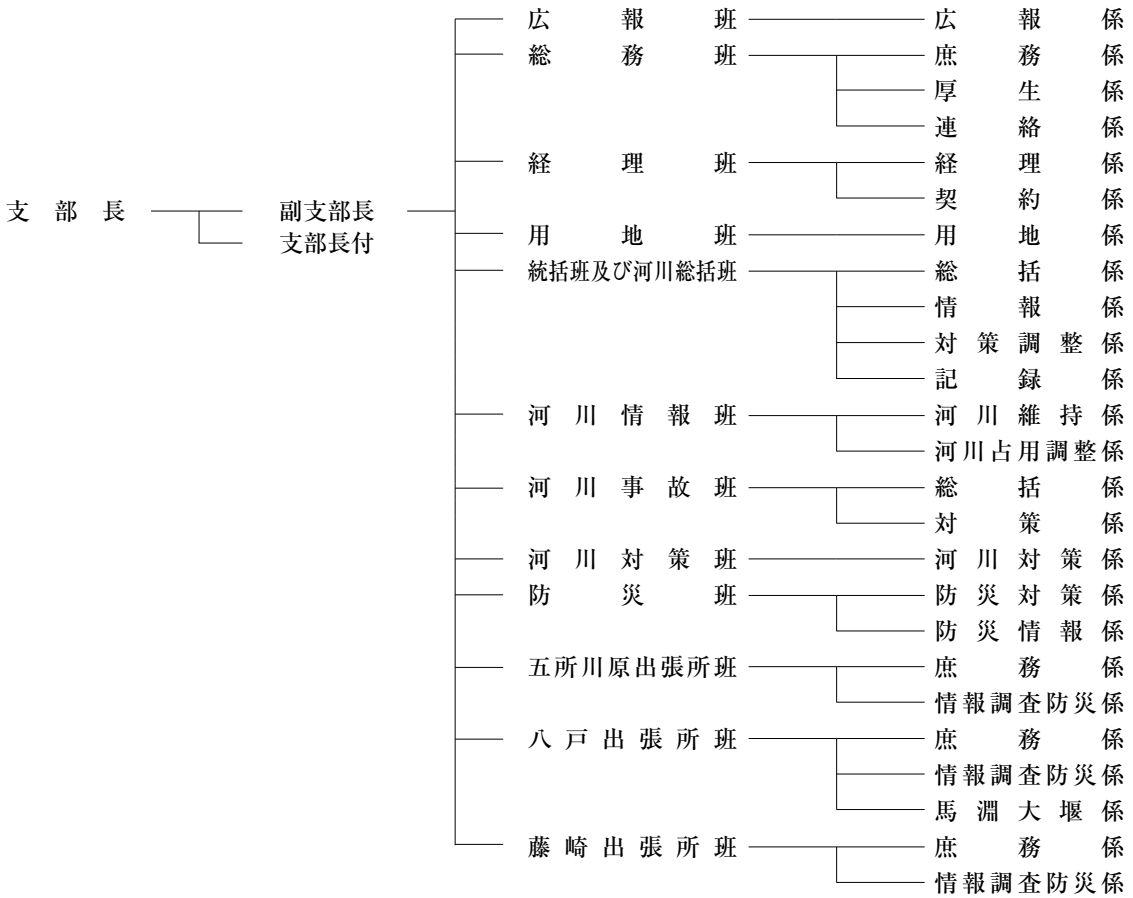

イ　国土交通省岩木川ダム統合管理支部の水防組織

岩木川ダム統合管理支部体制編成表

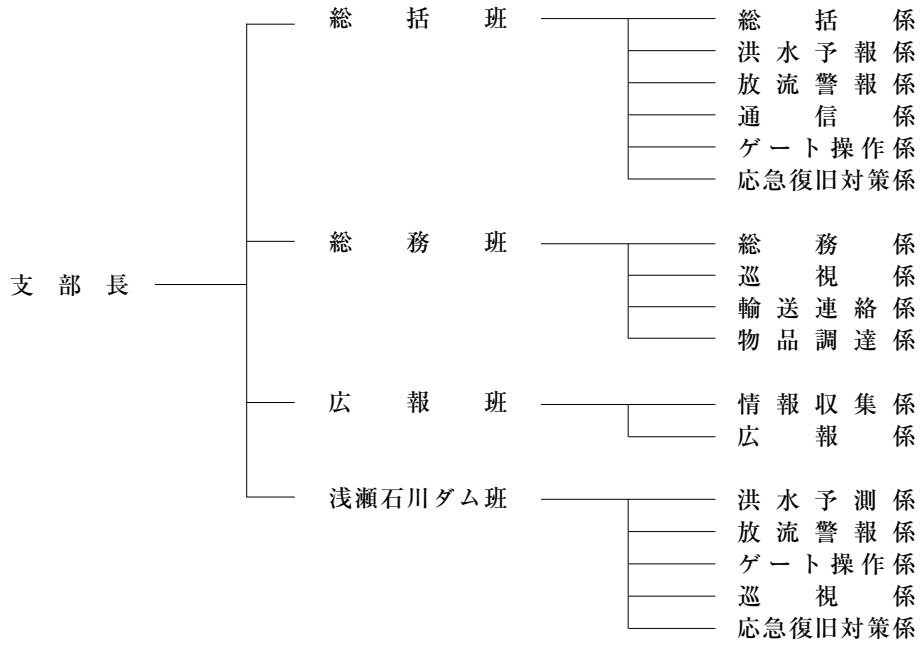

ウ　国土交通省高瀬川支部の水防組織

高瀬川支部体制編成表（0176-28-7135）



２－３－７　日赤県支部災害対策組織図

（日本赤十字社青森県支部）

日本赤十字社青森県支部災害対策組織図及び主な業務区分は次のとおりである。

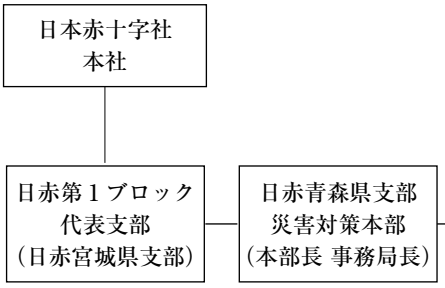

課　　名	主　な　分　担　業　務
総　務　課	・業務の総括及び管理事務全般 ・社屋、施設等の復旧・維持・管理等
組織振興課	・記録、広報に関すること ・義援金等の受付（総務課と連携） ・赤十字奉仕団・防災ボランティアに関すること
事業推進課	・災対本部事務局の運営及び総合調整 ・県及び各防災関係機関との連絡調整 ・被災地の被害状況の把握、災害情報の収集・分析 ・医療救護班の派遣決定 ・救援物資の調整、配分 ・救護資機材等の調達・配送

（注）１．本機構は、災害発生時における応急救護の組織であり、班員はそれぞれ班長の所属する課員とする。

２．日赤県支部事務局が救護本部として業務を開始するときは、救護本部長の指示による。

３．各班は相互援助を密にして、応急援護の実を挙げる。

４．各班は平常時において、救護本部としての業務が直ちに開始できるよう準備を整える。

第3章　災害予防計画

３－３－１　雨量等観測所

平成30年１月１日現在

⑴　青森地方気象台

ア　気　象　官　署

緯度・経度は世界測地系で表示

観測所名	観測項目					所在地	緯度（北緯）	経度（東経）	観測所の高さ（m）	風向風速計地上高（m）
	降水量	気温	風	日照時間	積雪					
青森（アオモリ）	○	○	○	○	○	青森市花園１－17－19	40°49.3'	140°46.1'	3	31.8

イ　特別地域気象観測所

観測所名	観測項目					所在地	緯度（北緯）	経度（東経）	観測所の高さ（m）	風向風速計地上高（m）
	降水量	気温	風	日照時間	積雪					
八戸（ハチノヘ）	○	○	○	○	○	八戸市湊町字館鼻	40°31.6'	141°31.3'	27	27.5
深浦（フカウラ）	○	○	○	○	○	西津軽郡深浦町大字深浦字岡町	40°38.7'	139°55.9'	66	22.2
むつ	○	○	○	○	○	むつ市金曲	41°17.0'	141°12.6'	3	11.1

ウ　地域気象（雨量）観測所

観測所名	観測項目					所在地	緯度（北緯）	経度（東経）	観測所の高さ（m）	風向風速計地上高（m）
	降水量	気温	風	日照時間	積雪					
大間（オオマ）	○	○	○	○	○	下北郡大間町大間字狼丁	41°31.6'	140°54.7'	14	10.0
小田野沢（オダノサワ）	○	○	○	○		下北郡東通村大字小田野沢字中川目	41°14.1'	141°23.8'	6	10.0
今別（イマベツ）	○	○	○	○	○	東津軽郡今別町今別字中沢	41°10.8'	140°28.9'	30	10.0
脇野沢（ワキノサワ）	○	○	○	○	○	むつ市脇野沢桂沢	41°08.7'	140°49.3'	15	10.0
市浦（シウラ）	○	○	○	○		五所川原市相内	41°03.4'	140°20.8'	20	10.0
蟹田（カニタ）	○	○	○	○		東津軽郡外ヶ浜町字蟹田鰐ヶ淵	41°02.7'	140°38.0'	5	8.2
五所川原（ゴショガワラ）	○	○	○	○	○	五所川原市松島町	40°48.5'	140°27.5'	9	10.0
野辺地（ノヘジ）	○	○	○	○	○	上北郡野辺地町有戸鳥井平	40°53.1'	141°09.6'	14	10.0
六ケ所（ロッカショ）	○	○	○	○		上北郡六ヶ所村大字倉内字笹崎	40°53.1'	141°16.3'	80	8.3
鰺ケ沢（アジガサワ）	○	○	○	○	○	西津軽郡鰺ヶ沢町大字舞戸町字小夜	40°46.6'	140°12.3'	40	10.0
弘前（ヒロサキ）	○	○	○	○	○	弘前市和田町	40°36.7'	140°27.3'	30	10.0
黒石（クロイシ）	○	○	○	○		黒石市馬場尻南	40°40.0'	140°35.1'	30	10.0
酸ケ湯（スカユ）	○	○	○	○	○	青森市荒川字南荒川山国有林酸ヶ湯沢	40°38.9'	140°50.9'	890	10.0
三沢（ミサワ）	○	○	○	○		三沢市東町	40°40.5'	141°22.5'	39	8.1
十和田（トワダ）	○	○	○	○	○	十和田市相坂字相坂	40°35.7'	141°14.8'	42	10.0
碇ケ関（イカリガセキ）	○	○	○	○	○	平川市碇ヶ関阿原	40°28.9'	140°37.2'	135	10.0
休屋（ヤスミヤ）	○	○	○	○		十和田市大字奥瀬字十和田湖畔休屋	40°25.6'	140°53.9'	414	10.0
三戸（サンノヘ）	○	○	○	○	○	三戸郡三戸町川守田字寺ノ沢	40°23.0'	141°15.4'	60	10.0
青森大谷（アオモリオオタニ）	○	○	○			青森市大字大谷字小谷	40°44.0'	140°41.3'	198	10.0
大和山（ヤマトヤマ）	○					東津軽郡平内町外童子字滝ノ沢	40°50.9'	140°59.1'	137	－
七戸（シチノヘ）	○					上北郡七戸町鶴児平	40°42.5'	141°07.7'	57	－
岳（ダケ）	○					弘前市常盤野字湯の沢	40°37.7'	140°15.8'	438	－
温川（ヌルカワ）	○					平川市切明津根川森	40°30.9'	140°47.0'	404	－
大鰐（オオワニ）	○					南津軽郡大鰐町大字鯖石字浅瀬渕	40°31.8'	140°33.3'	63	－
戸来（ヘライ）	○					三戸郡新郷村大字戸来字金ヶ沢坂ノ下	40°28.1'	141°10.6'	125	－
湯野川（ユノカワ）	○					むつ市川内町湯野川	41°18.8'	140°57.4'	162	－

青森県内気象観測所配置図　　平成30年１月１日現在

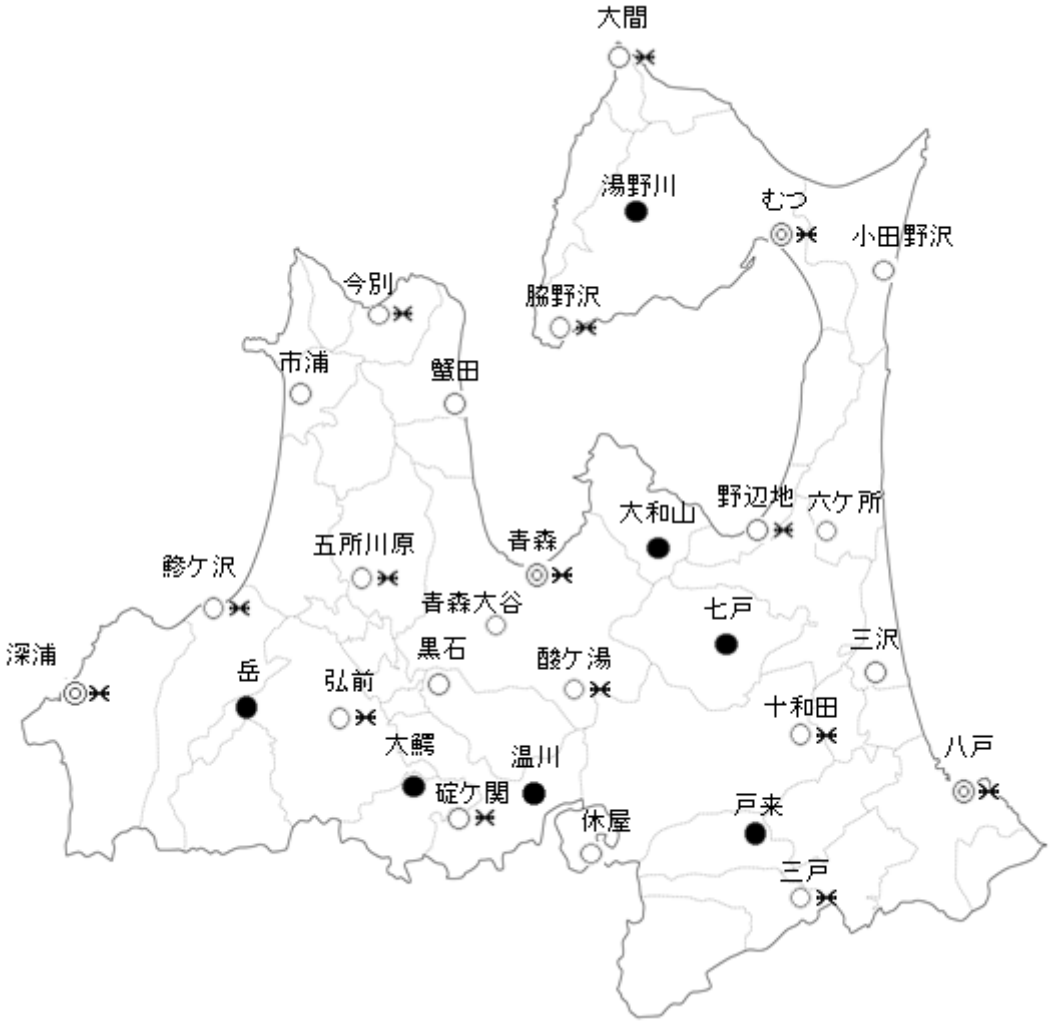

記号	種　別	箇所
◎	気象官署 （ただし、八戸・深浦・むつは特別地域気象観測所）	4
○	地域気象観測所	19
●	地域雨量観測所	7
✕	積雪深観測所	15

(2) **青森県県土整備部**　　雨量観測所（平成29年１月現在）（計166箇所）

地域県民局	観測所名	対象河川 水系名	対象河川 河川名	所在地	設置場所
東	沢山	赤川	赤川	青森市大字沢山字平野14－１	市有地
	雲谷	堤川	合子沢川	〃　大字雲谷字山吹338－１	県有地
	奥内	奥内川	奥内川	〃　大字奥内字宮田752地先	河川敷
	野内上流	野内川	野内川	〃　大字滝沢字東滝沢山国有林347林班地先	道路公社所有地
	田代平	堤川	駒込川	〃　大字駒込字深沢756－14地内	県有地
	釜野沢	元宇鉄川	元宇鉄川	外ヶ浜町字三厩下平５－５	外ヶ浜町所有地
	増川	増川川	増川川	〃　字三厩増川山国有林38林班地先	県有地
	今別上流	今別川	今別川	今別町大字大川平字母沢205－１	河川敷
	平舘	湯ノ沢川	湯ノ沢川	外ヶ浜町字平舘根岸湯ノ沢240－２	〃
	蟹田上流	蟹田川	蟹田川	〃　字蟹田西小国山国有林167林班地先	県道敷
	蓬田	阿弥陀川	阿弥陀川	蓬田村大字蓬田字汐越151－２地先	国有地
	新野内橋	野内川	野内川	青森市八幡林字品川４地先	河川敷
	新城	新城川	新城川	〃　新城字山田67－８地内	〃
	鶴ヶ坂	〃	〃	〃　大字鶴ヶ坂字山本54－39地先	県有地
	六枚橋	六枚橋川	六枚橋川	〃　大字小橋字田川644地内	河川敷
	南沢	蟹田川	蟹田川	外ヶ浜町字蟹田南沢山口４－１地先	外ヶ浜町所有地
	青森県土整備	堤川	横内川	青森市大字幸畑字唐崎76－４	東青地域県民局地域整備部
	萱野茶屋	堤川	合子沢川	〃　大字横内字八重菊62	青森市財産区所有地
	沖館遊水地	沖館川	沖館川	〃　大字三内字丸山324－１	沖館川遊水地管理事務所
青	遊水地上流	沖館川	沖館川	〃　大字細越字外長沢78－８	鹿内組所有地
	東田沢	長沢川	長沢川	平内町大字東田沢字無沢14－１	県有地
	奥村元			今別町大字奥平部字赤坂３番地先	〃
	舟岡			外ヶ浜町字平舘舟岡261－５地内	国有地
	弥蔵釜			〃　〃　弥蔵釜62－６	県有地
	高根	広瀬川	広瀬川	蓬田村大字広瀬字高根223－１	高根公民館
	間木			平内町小湊港東滝緑地内	港湾施設用地
	茂浦			〃　大字茂浦字向田24－１	平内町所有地
	下湯ダム	堤川	堤川	青森市大字荒川字横倉１	下湯ダム管理所

連絡員		測器種類	高度(m)	観測状況		観測開始年月日	公表（※）			備考
氏名	連絡方法			定時	強雨時		HP	携帯	ﾒｰﾙ帯	
河川砂防施設課職員	(017)728－0200	テレメータ	58	10分毎	10分毎	H13. 4. 1	○	○	○	
〃	〃	〃	150	〃	〃	〃	○	○	○	11月下旬～4月下旬冬期間観測休止
〃	〃	〃	10	〃	〃	〃	○	○	○	〃
〃	〃	〃	170	〃	〃	〃	○	○	○	〃
〃	〃	〃	565	〃	〃	〃	○	○	○	
〃	〃	〃	18	〃	〃	〃	○	○	○	
〃	〃	〃	40	〃	〃	〃	○	○	○	
〃	〃	〃	50	〃	〃	〃	○	○	○	
〃	〃	〃	5	〃	〃	〃	○	○	○	
〃	〃	〃	55	〃	〃	〃	○	○	○	11月下旬～4月下旬冬期間観測休止
〃	〃	〃	4	〃	〃	〃	○	○	○	〃
〃	〃	〃	15	〃	〃	H12. 11. 1	○	○	○	
〃	〃	〃	10	〃	〃	〃	○	○	○	
〃	〃	〃	45	〃	〃	H13. 4. 1	○	○	○	
〃	〃	〃	10	〃	〃	H12. 11. 1	○	○	○	
〃	〃	〃	5	〃	〃	〃	○	○	○	
〃	〃	〃	8	〃	〃	〃	○	○	○	
〃	〃	〃	514	〃	〃	〃	○	○	○	11月下旬～4月下旬冬期間観測休止
〃	〃	〃	10	〃	〃	H 5. 10. 1	○	○	○	
〃	〃	〃	100	〃	〃	〃	○	○	○	11月下旬～4月下旬冬期間観測休止
〃	〃	〃	3	〃	〃	H12. 11. 1	○	○	○	
〃	〃	〃	35	〃	〃	〃	○	○	○	11月下旬～4月下旬冬期間観測休止
〃	〃	〃	3	〃	〃	H13. 4. 1	○	○	○	
〃	〃	〃	3	〃	〃	H13. 11. 1	○	○	○	
〃	〃	〃	27	〃	〃	〃	○	○	○	
〃	〃	〃	1	〃	〃	H13. 11. 1	○	○	○	
〃	〃	〃	4	〃	〃	H13. 1. 1	○	○	○	
駒込ダム建設所職員	(017)777－3812	〃	288	〃	〃	S62. 9. 1	○	○	○	

地域県民局	観測所名	対象河川		所在地	設置場所
		水系名	河川名		
東青	酸ヶ湯	堤川	堤川	青森市大字荒川字南荒川山国有林	国有地
	寒水沢	〃	寒水沢	〃　〃　寒水沢１－60	〃
	浅虫ダム	浅虫川	浅虫川	〃　大字浅虫字内野72－１	浅虫ダム管理所
	目倉石	岩木川	正平津川	〃　浪岡大字細野字目倉石144－２地先	河川敷
	計32箇所				
中南	弘前県整備	岩木川	岩木川	弘前市大字蔵主町４番地	中南地域県民局
	遠部ダム	〃	遠部沢	平川市碇ヶ関西碇ヶ関山国有林	遠部ダム管理所
	西碇ヶ関	〃	〃	〃　〃　西碇ヶ関山国有林	国有林
	久吉ダム	〃	津刈川	〃　碇ヶ関東碇ヶ関山国有林	久吉ダム管理所
	鍋倉	〃	〃	〃　〃　〃	国有林
	土淵川上流	〃	土淵川	弘前市大字坂元字山下	河川敷
	三ツ目内	〃	三ツ目内川	大鰐町大字居土字花岡21－22	〃
	関ヶ平	〃	相馬川	弘前市大字藍内字富田94－７	〃
	堰口	〃	岩木川	〃　大字番館字長田118－12	〃
	高杉	〃	大蜂川	〃　大字前坂字赤井96－１	〃
	石川	〃	平川	〃　大字石川字春仕内50－４	〃
	中野川	〃	中野川	黒石市大字板留字落合野６－１	〃
	大石	〃	大石川	弘前市大字大森字勝山1095－１	河川敷
	長峰	〃	平川	大鰐町大字長峰字前田307－７	国有地
	百沢	〃	蔵助沢川	弘前市大字百沢字岩木山3166	市有地
	尾崎	〃	浅井川	平川市尾崎川合33－１	平賀東小学校（借地）
	岩木山	〃		弘前市大字百沢字西岩木山国有林	国有林
	相馬ダム	〃	作沢川	〃　大字沢田字園村63－24	相馬ダム管理所
	洪水森	〃	〃	〃　大字相馬字萱菟国有林388林班に小班	国有林
	計19箇所				

連絡員		測器種類	高度(m)	観測状況		観測開始年月日	公表（※）			備考
氏名	連絡方法			定時	強雨時		HP	携帯	ﾒｰﾙ帯	
駒込ダム建設所職員	(017)777－3812	テレメータ	880	10分毎	10分毎	S62. 9. 1	○	○	○	11月下旬～4月下旬冬期間観測休止
〃	〃	〃	630	〃	〃	〃	○	○	○	〃
〃	〃	〃	18	〃	〃	H13. 11. 1	○	○	○	
河川砂防施設課職員	(0172)32－1131	〃	155	〃	〃	H11. 4. 1	○	○	○	
河川砂防施設課職員	(0172)32－1131	テレメータ	28	10分毎	10分毎	H12. 4. 1	○	○	○	
〃	〃	〃	245	毎時	10分毎	S51. 4. 19	○	○	○	
〃	〃	〃	437	〃	毎時	〃	○	○	○	11月下旬～5月下旬冬期間観測休止
〃	〃	〃	302	〃	10分毎	H5. 10. 1	○	○	○	
〃	〃	〃	643	〃	毎時	〃	○	○	○	11月下旬～5月下旬冬期間観測休止
〃	〃	〃	135	10分毎	10分毎	H11. 4. 1	○	○	○	
〃	〃	〃	98	〃	〃	H12. 4. 10	○	○	○	
〃	〃	〃	140	〃	〃	〃	○	○	○	
〃	〃	〃	100	〃	〃	〃	○	○	○	
〃	〃	〃	20	〃	〃	〃	○	○	○	
〃	〃	〃	45	〃	〃	H13. 4. 1	○	○	○	
〃	〃	〃	110	〃	〃	〃	○	○	○	
〃	〃	〃	175	〃	〃	H11. 10. 1	○	○	○	
〃	〃	〃	130	〃	〃	〃	○	○	○	
〃	〃	〃	307	〃	〃	〃	○	○	○	
〃	〃	〃	50	〃	〃	H10. 4. 1	○	○	○	
〃	〃	〃	1,212	〃	〃	〃	○	○	○	10月中旬～5月中旬冬期間観測休止
相馬ダム管理人	(0172)84－3320	〃	227	〃	〃	H15. 2. 20	○	○	○	
〃	〃	〃	534	〃	〃	H15. 5. 1	○	○	○	

地域県民局	観測所名	対象河川		所在地	設置場所
		水系名	河川名		
三	日計	馬淵川	馬淵川	八戸市大字河原木	八太郎ヶ丘公園
	福地	〃	〃	南部町大字苫米地字蒼前10－1	河川敷
	玉掛	〃	〃	〃 大字沖田面字下村33	南部町老人福祉センター
	桜沢	〃	浅水川	八戸市大字尻内町字根岸河原３－１	河川敷
	浅水	〃	〃	五戸町大字浅水字六角44－２	〃
	西越	〃	〃	新郷村大字西越字林ノ前47－１	〃
	野沢	〃	〃	〃 大字西越字温泉沢14－６	〃
	鳥舌内	〃	如来堂川	南部町大字鳥舌内字上大防11－１	南部町公園
	沢田	〃	熊原川	三戸町大字豊川字上村中23－１	旧三戸町立豊川小学校
	下田子	〃	〃	田子町大字田子	河川敷
	上郷	〃	〃	〃 字平成田329	〃
	川向	〃	種子川	〃 大字田子字北川向51－５	〃
	大黒森	〃	〃	〃 大字田子字川代ノ上ミ66－３	田子町所有地
	是川	新井田川	新井田川	八戸市大字是川字堀田６－１	河川敷
	島守	〃	〃	〃 南郷大字島守字十文字50－１	市有地
	南郷	〃	頃巻川	〃 南郷大字市野沢字黒坂７－２	〃
	階上	〃	松舘川	階上町大字鳥屋部字高道添２－５	階上町中央体育館
	道仏	〃		〃 大字道仏字横沢15－４	階上町道仏公民館
	小軽米	〃	雪谷川	岩手県九戸郡軽米町大字小軽米	町有地
八	伊保内	〃	瀬月内川	〃 〃 九戸村大字伊保内字南田25－93	村有地
	尻引	五戸川	五戸川	八戸市大字市川字赤畑14－１	河川敷
	北市川	〃	〃	五戸町大字上市川字中坪１－１	五戸町川内支所
	川原町	〃	〃	〃 字八景47	河川敷
	又重	〃	〃	〃 大字倉石又重字伊藤谷地142	〃
	間木ノ平	〃	〃	新郷村大字戸来字雨池11－98	村有地
	世増	新井田川	新井田川	八戸市南郷大字島守崩向10－３	世増ダム管理所
	外川目	〃	瀬月内川	岩手県軽米町大字軽米第20地割字外川目257－４	県有地
	葉ノ木沢	〃	〃	〃 九戸村大字江刺家第18地割字葉ノ木沢76－３	道路敷
	下平	〃	〃	〃 〃 大字戸田第13地割字下平13	県有地
	戸田	〃	〃	〃 〃 〃 第4地割字高屋敷10－313	〃
	計30箇所				

連絡員		測器種類	高度(m)	観測状況		観測開始年月日	公表（※）			備考
氏名	連絡方法			定時	強雨時		HP	携帯	ﾒｰﾙ帯	
河川砂防施設課職員	(0178)27－5154	テレメータ	33	10分毎	10分毎	H10. 4. 1	○	○	○	
〃	〃	〃	11	〃	〃	〃	○	○	○	
〃	〃	〃	27	〃	〃	〃	○	○	○	
〃	〃	〃	20	〃	〃	H14. 4. 4	○	○	○	
〃	〃	〃	55	〃	〃	〃	○	○	○	
〃	〃	〃	117	〃	〃	H10. 4. 1	○	○	○	
〃	〃	〃	190	〃	〃	H14. 4. 1	○	○	○	
〃	〃	〃	165	〃	〃	H13. 10. 1	○	○	○	
〃	〃	〃	60	〃	〃	H14. 4. 1	○	○	○	
〃	〃	〃	78	〃	〃	H10. 4. 1	○	○	○	
〃	〃	〃	151	〃	〃	〃	○	○	○	
〃	〃	〃	120	〃	〃	H14. 4. 1	○	○	○	
〃	〃	〃	710	〃	〃	H10. 4. 1	○	○	○	
〃	〃	〃	6	〃	〃	〃	○	○	○	
〃	〃	〃	47	〃	〃	〃	○	○	○	
〃	〃	〃	231	〃	〃	〃	○	○	○	
〃	〃	〃	146	〃	〃	〃	○	○	○	
〃	〃	〃	35	〃	〃	H14. 4. 1	○	○	○	
〃	〃	〃	195	〃	〃	H10. 4. 1	○	○	○	12月上旬～4月下旬 冬期間観測休止
〃	〃	〃	285	〃	〃	〃	○	○	○	
〃	〃	〃	8	〃	〃	〃	○	○	○	
〃	〃	〃	23	〃	〃	H14. 4. 1	○	○	○	
〃	〃	〃	51	〃	〃	〃	○	○	○	
〃	〃	〃	90	〃	〃	H13. 4. 19	○	○	○	
〃	〃	〃	300	〃	〃	H10. 4. 1	○	○	○	
〃	〃	〃	125	〃	〃	H15. 2. 20	○	○	○	
〃	〃	〃	295	毎時	毎時	〃	○	○	○	
〃	〃	〃	245	〃	〃	〃	○	○	○	
〃	〃	〃	350	〃	〃	〃	○	○	○	
〃	〃	〃	430	〃	〃	〃	○	○	○	

地域県民局	観測所名	対象河川 水系名	対象河川 河川名	所在地	設置場所
西北	下前			中泊町大字小泊字漆流	国有地
	相内上流	岩木川	相内川	五所川原市太田太田山	国有林
	薄市	〃	薄市川	中泊町大字薄市字飛石	河川敷
	中里	〃	中里川	〃　大字尾別字浅井	〃
	大倉岳	〃	金木川	五所川原市金木町芦野	国有林
	小田川山	〃	〃	〃　金木町喜良市小田川山	〃
	金木	〃	〃	〃　〃　菅原	河川敷
	神山	〃	松野木川	〃　大字戸沢字玉清水	市営牧場
	鶴田	〃	岩木川	鶴田町大字鶴田字早瀬	鶴田町役場
	滝井	〃	十川	板柳町大字舘野越字早稲田	町有地
	飯詰ダム	〃	飯詰川	五所川原市大字飯詰字影日沢	飯詰ダム管理所
	東嘉瀬	〃	〃	〃　大字飯詰字飯詰山国有林	国有林
	小泊ダム	小泊川	小泊川	中泊町大字小泊字成滝	小泊ダム管理所
	五所川原県土整備	岩木川	岩木川	五所川原市栄町10	西北地域県民局
	豊富	岩木川	山田川	つがる市富菏町雁泊25	土地改良区所有地
	館岡橋	〃	〃	〃　木造館岡川辺２－５地先	河川敷
	森田	〃	〃	〃　森田町山田米岡１－１	市有地
	計17箇所				
西北（鰺ヶ沢）	鰺ヶ沢県土整備	中村川	中村川	鰺ヶ沢町大字舞戸町字鳴戸384－37	鰺ヶ沢道路河川事業所
	松代	〃	〃	〃　大字長平町字西岩木山118－３	県有地
	長平	鳴沢川	鳴沢川	鰺ヶ沢町大字長平町字甲音羽山64－212	町有地
	鍋森山	鳴沢川	鳴沢川	〃　大字長平町字西岩木山国有林2076林班そ４小班	国有林
	白沢	中村川	中村川	〃　大字松代町字白沢116－６	県有地
	中村上流	〃	〃	〃　大字芦菏町字笠置山国有林2068林班ろ９小班	国有林
	日照田	赤石川	赤石川	〃　大字日照田町字野脇359地先	河川敷
	一ツ森	〃	〃	〃　大字一ツ森町字大谷79－５	道路敷地
	赤石中流	〃	〃	〃　〃　字東赤石山１－３	鰺ヶ沢町所有地
	追良瀬赤石（中継局）	赤石川追良瀬川	赤石川追良瀬川	鰺ヶ沢町大字一ツ森町字中赤石山国有林2042林班る１小班	国有林
	追良瀬下流	追良瀬川	追良瀬川	深浦町大字追良瀬字相野山50－18地先	河川敷

連絡員		測器種類	高度(m)	観測状況		観測開始年月日	公表（※）			備考
氏名	連絡方法			定時	強雨時		HP	携帯	ﾒｰﾙ帯	
河川砂防施設課職員	(0173)35－2107	テレメータ	42	毎時	毎時	H13. 4. 1	○	○	○	
〃	〃	〃	49	10分毎	10分毎	H11. 12. 10	○	○	○	11月下旬～4月下旬 冬期間観測休止
〃	〃	〃	5	〃	〃	〃	○	○	○	
〃	〃	〃	7	〃	〃	〃	○	○	○	
〃	〃	〃	99	〃	〃	〃	○	○	○	11月下旬～4月下旬 冬期間観測休止
〃	〃	〃	99	〃	〃	〃	○	○	○	11月下旬～4月下旬 冬期間観測休止
〃	〃	〃	7	〃	〃	〃	○	○	○	
〃	〃	〃	230	〃	〃	〃	○	○	○	
〃	〃	〃	11	〃	〃	〃	○	○	○	
〃	〃	〃	15	〃	〃	〃	○	○	○	
〃	〃	〃	100	〃	〃	S48. 4. 19	○	○	○	
〃	〃	〃	390	〃	〃	H 7. 10. 1	○	○	○	11月下旬～4月下旬 冬期間観測休止
〃	〃	〃	79.5	〃	〃	H 8. 4. 1	○	○	○	
〃	〃	〃	9	〃	〃	H12. 4. 1	○	○	○	
〃	〃	〃	2	〃	〃	H13. 4. 1	○	○	○	
〃	〃	〃	2	〃	〃	〃	○	○	○	
〃	〃	〃	7	〃	〃	〃	○	○	○	
河川砂防担当職員	(0173)72－3135	テレメータ	10	10分毎	10分毎	H13. 4. 1	○	○	○	
〃	〃	〃	480	〃	〃	〃	○	○	○	
〃	〃	〃	210	〃	〃	H12. 4. 1	○	○	○	
〃	〃	〃	570	〃	〃	H13. 4. 1	○	○	○	11月下旬～4月下旬 冬期間観測休止
〃	〃	〃	180	〃	〃	〃	○	○	○	
〃	〃	〃	480	〃	〃	〃	○	○	○	11月下旬～4月下旬 冬期間観測休止
〃	〃	〃	18	〃	〃	〃	○	○	○	
〃	〃	〃	66	〃	〃	〃	○	○	○	
〃	〃	〃	280	〃	〃	〃	○	○	○	11月下旬～4月下旬 冬期間観測休止
〃	〃	〃	790	〃	〃	〃	○	○	○	11月下旬～4月下旬 冬期間観測休止
〃	〃	〃	12	〃	〃	H12. 4. 1	○	○	○	

地域県民局	観測所名	対象河川 水系名	対象河川 河川名	所在地	設置場所
西北（鯵ヶ沢）	大童子	大童子川	大童子川	深浦町大字関字小島崎111－１地先	河川敷
	晴山	普通河川	大船沢外	〃　大字風合瀬字大磯188－１	深浦町所有地
	笹流山（中継局）	小童子川	小童子川	〃　大字関字小童子山国有林2006林班は小班	国有林
	茶臼山	吾妻川	吾妻川	〃　大字長慶平字北仁瀬３－２	県有地
	八森（中継局）	磯崎川	磯崎川	〃　大字深浦字岡崎338－129	県防災無線局舎
	岩崎	笹内川	笹内川	〃　大字岩崎字房崎８－１	深浦町所有地
	大池	小峰沢川	小峰沢川	〃　大字松神字松神山１－４	県有地
	大間越	津梅川	津梅川	〃　大字大間越字上小屋野70－１	深浦町所有地
	計19箇所				
上北	乙供	高瀬川	赤川	東北町字膳前	河川敷
	倉岡	〃	中野川	七戸町字倉岡56－８	町有地
	十和田県土整備	奥入瀬川	奥入瀬川	十和田市西十二番町20－12	上北地域県民局
	鶴喰	〃	〃	六戸町犬落瀬字長漕147－２	河川敷
	渕沢	〃	〃	十和田市大字奥瀬字栃久保114－18	市有地
	焼山	〃	〃	〃　大字法量字栃久保182	河川敷
	指久保	〃	後藤川	〃　滝沢字上財ノ川原18－13	道路敷
	藤島	〃	藤島川	〃　米田字平山向86－２	河川敷
	石渡	〃	熊ノ沢川	〃　大字法量字北向６－12	〃
	仙ノ沢	〃	片淵川	〃　奥瀬字中通53－６	〃
	立惣辺	〃	惣辺川	〃　〃　字栃久保11－346	奥瀬財産区
	宇樽部	〃	宇樽部川	〃　〃　字十和田湖畔休屋384－２	市有地
	鳥帽子	野辺地川	枇杷野川	野辺地町鳥帽子山	国有林
	清水目ダム	〃	野辺地川	東北町字清水目深山１－11	清水目ダム
	清水目鳥帽子	〃	〃	〃　清水目深山国有林66林班に５	国有林
	桧木	桧木川	桧木川	横浜町字桧木15－４	河川敷
	泊	明神川	明神川	六ヶ所村泊字滝川53－１	村有地
	一の川	一の川	一の川	おいらせ町向山２－1185	町有地
	計18箇所				

連絡員		測器種類	高度(m)	観測状況		観測開始年月日	公表（※）			備考
氏名	連絡方法			定時	強雨時		HP	携帯	ﾒｰﾙ帯	
河川砂防担当職員	(0173)72－3135	テレメータ	10	10分毎	10分毎	H13. 4. 1	○	○	○	
〃	〃	〃	45	〃	〃	〃	○	○	○	
〃	〃	〃	530	〃	〃	〃	○	○	○	11月下旬～4月下旬 冬期間観測休止
〃	〃	〃	290	〃	〃	〃	○	○	○	
〃	〃	〃	210	〃	〃	H12. 4. 1	○	○	○	
〃	〃	〃	10	〃	〃	〃	○	○	○	
〃	〃	〃	270	〃	〃	〃	○	○	○	11月下旬～4月下旬 冬期間観測休止
〃	〃	〃	13	〃	〃	〃	○	○	○	
河川砂防施設課職員	(0176)23－4311	テレメータ	12	10分毎	10分毎	H11. 4. 1	○	○	○	
〃	〃	〃	67	〃	〃	〃	○	○	○	
〃	〃	〃	65	〃	〃	〃	○	○	○	
〃	〃	〃	19	〃	〃	〃	○	○	○	
〃	〃	〃	154	〃	〃	〃	○	○	○	
〃	〃	〃	220	〃	〃	H11. 4. 1	○	○	○	
〃	〃	〃	262	〃	〃	H12. 4. 1	○	○	○	11月下旬～4月下旬 冬期間観測休止
〃	〃	〃	146	〃	〃	〃	○	○	○	
〃	〃	〃	110	〃	〃	H11. 4. 1	○	○	○	11月下旬～4月下旬 冬期間観測休止
〃	〃	〃	113	〃	〃	H12. 4. 1	○	○	○	
〃	〃	〃	520	〃	〃	H11. 4. 1	○	○	○	11月下旬～4月下旬 冬期間観測休止
〃	〃	〃	434	〃	〃	〃	○	○	○	〃
〃	〃	〃	708	〃	〃	〃	○	○	○	〃
〃	〃	〃	141	毎時	〃	H 4. 4. 1	○	○	○	
〃	〃	〃	465	〃	毎時	〃	○	○	○	11月下旬～4月下旬 冬期間観測休止
〃	〃	〃	14	10分毎	10分毎	〃	○	○	○	
〃	〃	〃	30	〃	〃	〃	○	○	○	
〃	〃	〃	28	〃	〃	H12. 4. 1	○	○	○	

地域県民局	観測所名	対象河川		所在地	設置場所
		水系名	河川名		
下	むつ県土整備	田名部川	田名部川	むつ市中央一丁目１の８	下北地域県民局
	川内ダム	川内川	川内川	〃　川内町福浦山314	川内ダム管理所
	野平	川内川	川内川	佐井村大字長後字野平273	村有地
	鹿橋	田名部川	田名部川	東通村大字蒲野沢新橋８－１	河川敷
	砂子又	〃	〃	〃　大字砂子又砂子又４－７	村有地（旧砂子又小学校）
	青平	〃	青平川	〃　大字田屋字トサミ沢18－１	村道敷
	今泉	今泉川	今泉川	むつ市大字奥内字二又４－２	市有地
	新田	川内川	川内川	〃　川内町新田302－３	河川敷
	奥戸	奥戸川	奥戸川	大間町大字奥戸字二ツ石177－４	町有地
	野牛	野牛川	野牛川	東通村大字野牛字野牛川61－６	村有地
	大畑	大畑川	大畑川	むつ市大畑町湯坂下136－１地先	河川敷
	易国間	易国間川	易国間川	風間浦村大字易国間字八森山１－１	国有林
	大畑上流	大畑川	大畑川	むつ市大畑町二階滝１－１	〃
	大畑中流	〃	〃	〃　〃　葉色山１－１	〃
	古佐井	古佐井川	古佐井川	佐井村大字佐井字古佐井川目28	河川敷
	福浦	福浦川	福浦川	〃　大字長後字福浦川目70－１	村有地
	源藤城	脇野沢川	脇野沢川	むつ市脇野沢滝山148－３	市有地
	宿野部	宿野部川	宿野部川	〃　川内町宿野部楢木平55－７	〃
	木野部	下狄川	下狄川	〃　大畑町佐藤ヶ平１－１	県道敷
	下風呂	新湯川	新湯川	風間浦村大字下風呂字落ノ上１－２	村有地
	むつ朝日奈岳	大畑川	大畑川	むつ市大畑町鍋滝山１	国有林
北	尻屋	尻屋川	尻屋川	東通村大字尻屋字石倉38－19	尻屋土地保全会内
	宇曽利	宇曽利川	宇曽利川	むつ市大字大湊字大近川44－84	大湊高校内
	宇曽利山湖	正津川	正津川	〃　大字田名部字矢立山１－１	国有林
	高梨	出戸川	出戸川	〃　大字関根字高梨川目	河川敷
	大川目	大川目川	大川目川	〃　大字城ヶ沢字流道14－60	市有地（旧角違小中学校）
	大近	小荒川	小荒川	〃　並川町26－１	むつ市公営企業局内
	荒沢岳	大佐井川	大佐井川	〃　川内町田野沢１－１	国有林
	蛎崎	男川	男川	〃　〃　蛎崎松山１－１	〃
	桧川	桧川	桧川	〃　〃　桧川川代150－３	河川敷
	畑	川内川	川内川	〃　〃　家ノ辺100－87	市有地（旧畑小中学校内）
	計31箇所				

連絡員		測器種類	高度(m)	観測状況		観測開始年月日	公表（※）			備考
氏名	連絡方法			定時	強雨時		HP	携帯	ﾒｰﾙ帯	
河川砂防施設課職員	(0175)22－8581	テレメータ	7.3	10分毎	10分毎	H12. 12. 20	○	○	○	
〃	(0175)22－8581	〃	197	〃	〃	S59. 9. 1	○	○	○	
〃	〃	〃	212	〃	〃	H12. 12. 20	○	○	○	
〃	〃	〃	12	〃	〃	〃	○	○	○	
〃	〃	〃	60	〃	〃	〃	○	○	○	
〃	〃	〃	10	〃	〃	H13. 12. 20	○	○	○	
〃	〃	〃	10	〃	〃	〃	○	○	○	
〃	〃	〃	25	〃	〃	H12. 12. 20	○	○	○	
〃	〃	〃	62	〃	〃	H13. 12. 20	○	○	○	11月下旬～４月下旬 冬期間観測休止
〃	〃	〃	53	〃	〃	H13. 4. 1	○	○	○	
〃	〃	〃	6	〃	〃	H12. 12. 20	○	○	○	
〃	〃	〃	144	〃	〃	〃	○	○	○	11月下旬～４月下旬 冬期間観測休止
〃	〃	〃	423	〃	〃	〃	○	○	○	11月下旬～５月下旬 冬期間観測休止
〃	〃	〃	146	〃	〃	H13. 12. 10	○	○	○	
〃	〃	〃	15	〃	〃	H12. 12. 20	○	○	○	
〃	〃	〃	24	〃	〃	〃	○	○	○	
〃	〃	〃	32	〃	〃	〃	○	○	○	
〃	〃	〃	11	〃	〃	H13. 4. 1	○	○	○	
〃	〃	〃	71	〃	〃	H12. 12. 20	○	○	○	11月下旬～５月下旬 冬期間観測休止
〃	〃	〃	47	〃	〃	H13. 12. 20	○	○	○	
〃	〃	〃	444	〃	〃	H12. 12. 20	○	○	○	11月下旬～４月下旬 冬期間観測休止
〃	〃	〃	14	〃	〃	H13. 12. 20	○	○	○	
〃	〃	〃	69	〃	〃	〃	○	○	○	
〃	〃	〃	353	〃	〃	〃	○	○	○	11月下旬～４月下旬 冬期間観測休止
〃	〃	〃	16	〃	〃	〃	○	○	○	11月下旬～４月下旬 冬期間観測休止
〃	〃	〃	12	〃	〃	〃	○	○	○	
〃	〃	〃	109	〃	〃	〃	○	○	○	
〃	〃	〃	491	〃	〃	〃	○	○	○	11月下旬～４月下旬 冬期間観測休止
〃	〃	〃	10	〃	〃	〃	○	○	○	11月下旬～４月下旬 冬期間観測休止
〃	〃	〃	4	〃	〃	〃	○	○	○	
〃	〃	〃	81	〃	〃	〃	○	○	○	

(3) 国土交通省所管観測所

ア　青森河川国道事務所

観測所名	対象河川		所在地	設置場所
	水系名	河川名		
相馬	岩木川	相馬川	弘前市大字紙漉沢字山越25	相馬中学校
早瀬野	〃	虹貝川	南津軽郡大鰐町大字早瀬字小金沢117	
深山沢	〃	大和沢川	弘前市大字大和沢字上岸田165－234	
新館	〃	引座川	平川市唐竹堀合45－３	
弥生	〃	大峰川	弘前市大字弥生字弥生平581	旧弥生小学校
沖浦	〃	浅瀬石川	黒石市大字上山形字築館９－１	東英小学校
浪岡	〃	浪岡川	青森市浪岡大字浪岡字稲村101－２	浪岡高校
五所川原	〃	岩木川	五所川原市岩木町10	五所川原出張所
五日市	馬淵川	馬淵川	岩手県岩手郡葛巻町字江刈第23地割54－１	
小屋瀬	〃	山形川	岩手県岩手郡葛巻町字葛巻第28地割22－５	小屋瀬小・中学校
姉帯	〃	馬淵川	岩手県二戸郡一戸町大字姉帯字馬場31－15	姉帯児童館
平糠	〃	平糠川	岩手県二戸郡一戸町大字平糠字東127－96	
妻の神	〃	龍頭川	岩手県二戸郡一戸町大字中里字中里93－２	旧鳥海中学校
荒沢	〃	安比川	岩手県八幡平市荒屋新町314－41	
手倉森	〃	〃	岩手県二戸市浄法寺町手倉森67	
小祝	〃	白鳥川	岩手県二戸市大字白鳥字小田沢38	
上斗米	〃	十文字川	岩手県二戸市大字上斗米字元六130	
夏坂	〃	熊原川	三戸郡田子町大字夏坂字夏坂117－１	

イ　高瀬川河川事務所

観測所名	対象河川		所在地	設置場所
	水系名	河川名		
千歳	高瀬川	土場川	上北郡六ヶ所村大字倉内字笹崎871－２	簡易浄水場
山屋	〃	高瀬川(七戸川)	上北郡七戸町字山屋119－２	
上北鉱山	〃	坪川	上北郡七戸町字天間舘国有林44林班２の９小班	国有林内
大浦	〃	高瀬川(七戸川)	上北郡東北町大字大浦字菅林４－２	
向平	〃	赤川	上北郡東北町字向平111	
小川原湖	〃	高瀬川(小川原湖)	上北郡東北町小川原湖内	小川原湖内
金矢	〃	姉沼川	上北郡六戸町大字犬落瀬字中屋敷79－77	
仏沼	〃	高瀬川	三沢市八幡二丁目1066－３	
鶴ヶ崎	〃	高瀬川(小川原湖)	上北郡東北町字横志多28－４	
土場川	〃	土場川	上北郡東北町字土場川157	
十和田	〃	砂土路川	十和田市大字三本木字北平147－475	国土交通省青森河川国道事務所十和田国道維持出張所内

ウ　浅瀬石川ダム管理所

観測所名	対象河川		所在地	設置場所
	水系名	河川名		
滝の森	岩木川	浅瀬石川	平川市切明滝ノ森１－１	国有林
滝ノ沢	〃	〃	平川市切明津根川森169	牧場地内
毛無	〃	〃	黒石市大字沖浦字青荷沢１－738	畑地内
平賀	〃	〃	平川市小国深沢21－121	白毛山放牧場
青荷沢	〃	〃	黒石市大字沖浦字青荷沢１－１	国有林
黒石	〃	〃	黒石市東町50	
浅瀬石川ダム	〃	〃	黒石市大字板留字杉の沢２	ダムサイト

(4)　青森県農林水産部及び東北農政局

観測所名	対象河川		所在地	設置場所
	水系名	河川名		
迷ヶ平	五戸川	五戸川	新郷村大字戸来岳37－１	
又木戸	〃	三川目川	〃　大字戸来字大岩１－１	又木戸ダム
二ノ倉	〃	五戸川	〃　〃　字雨池11－59	二ノ倉ダム
戸来岳	〃	三川目川	〃　字戸来岳国有林119林班は２小班	
夏坂	馬淵川	熊原川	田子町大字夏坂大川目68	夏坂ダム
花木	〃	杉倉川	〃　大字遠瀬字花木123	花木ダム
天間	高瀬川	坪川	七戸町字北天間舘国有林1427林班ろ小班	天間ダム
タタラの沢	〃	〃	〃　〃　国有林1436林班ハ小班	
四和	奥入瀬川	後藤川	十和田市大字滝沢字月日山国有林４林班イ小班	四和ダム
小田川ダム	岩木川	小田川	五所川原市金木町嘉瀬西嘉瀬山１－１	小田川ダム
猫沢	〃	〃	〃　１－12	
相馬	〃	作沢川	弘前市大字沢田字園村63－24	相馬ダム管理所
洪水森	〃	〃	〃 大字相馬字萱菟国有林388林班に小班	国有林
作田	高瀬川	作田川	七戸町字銀南木180－３	作田ダム
山ノ神	〃	〃	〃　字七戸深山国有林1512林班ニ小班	
和田	〃	高瀬川	〃　字山舘29－37	和田ダム
浪岡ダム	岩木川	王余魚沢川	青森市浪岡大字王余魚沢字片子都谷森１－439	浪岡ダム
都谷森	〃	浪岡川	〃　１－５	都谷森頭首工
二庄内ダム	〃	二庄内川	黒石市大字二庄内字根平１－14	二庄内ダム
早瀬野ダム	〃	虹貝川	南津軽郡大鰐町大字早瀬野字扇沢66－５	早瀬野ダム

(5) 東北電力青森支店

観測所名	対象河川		所在地	設置場所
	水系名	河川名		
小中島	馬淵川	馬淵川	三戸町大字梅内	小中島発電所
青撫	奥入瀬川	十和田湖	十和田市大字奥瀬	十和田発電所 青撫取水口
焼山	〃	奥入瀬川	〃　大字奥瀬	十和田発電所
蔦	〃	蔦川	〃　大字奥瀬	十和田発電所 蔦川取水口
松代	中村川	中村川	鰺ヶ沢町大字松代国有林	滝渕発電所取水口
岩谷沢	川内川	川内川	むつ市川内町高野山国有林	岩谷沢発電所
黄瀬	奥入瀬川	黄瀬川	十和田市大字黄瀬	十和田発電所 黄瀬取水口
笹内	笹内川	笹内川	深浦町大字岩崎	大池第一発電所笹内取水

３－３－２　水位観測所

(1)　青森県地域県民局地域整備部　　（平成29年１月現在）（計135箇所）

地域県民局	観測所名	略号	対象河川		所在地	測器種類
			水系名	河川名		
東	大川平	オオカワダイ	今別川	今別川	今別町大字今別字宮本74地先	テレメータ
	南沢	ミナミサワ	蟹田川	蟹田川	外ヶ浜町字蟹田南沢山口４－１地先	〃
	六枚橋	ロクマイバシ	六枚橋川	六枚橋川	青森市大字小橋字田川644地内	〃
	新城	シンジョウ	新城川	新城川	〃　大字新城字山田67－８地先	〃
	沖館川下流	オキダテガワカリュウ	沖館川	沖館川	〃　篠田３丁目16番地先	〃
	下池外水位	シモイケガイスイイ	〃	〃	〃　大字三内字丸山地先	〃
	越流堤外水位	エツリュウテイガイスイイ	〃	〃	〃　〃　字沢部97番地先	〃
	遊水地外水位	ユウスイチガイスイイ	〃	〃	〃　〃　〃　50－１地先	〃
	筒井	ツツイ	堤川	堤川	〃　桜川６丁目264	〃
	南桜川	ミナミサクラガワ	〃	駒込川	〃　桜川９丁目230	〃
	駒込川橋	コマゴメガワバシ	〃	〃	〃　大字筒井字桜川22－12地先	〃
	新野内橋	シンノナイバシ	野内川	野内川	〃　大字八幡林品川４番地先	〃
	滝沢	タキサワ	〃	〃	〃　大字滝沢字下川原地先	〃
	小湊	コミナト	小湊川	小湊川	平内町大字小湊字家ノ下３－６地先	〃
	内童子	ウチドウジ	〃	〃	〃　大字内童子字引ノ越122番地先	〃
	清水川	シミズガワ	清水川	清水川	〃　大字薬師寺字川添32番地先	〃
	赤川	アカガワ	赤川	赤川	青森市はまなす一丁目11番地先	〃
	横内	ヨコウチ	堤川	横内川	〃　大字四ツ石字下川原25－４	〃
	西滝	ニシタキ	沖館川	西滝川	〃　大字浪館字前田87番地先	〃
	増川川	マスカワガワ	増川川	増川川	外ヶ浜町字三厩東町	〃
青	天田内川	アマダナイガワ	天田内川	天田内川	青森市大字油川字中道24番地先	〃
	甲田橋	コウダバシ	堤川	堤川	〃　花園１丁目	〃
	新妙見橋	シンミョウケンバシ	〃	〃	〃　大字八ツ役字矢作	〃
	大野	オオノ	〃	〃	〃　大字高田字川瀬	〃
	大柳辺	オオヤナベ	〃	〃	〃　大字野沢字川部	〃
	下湯ダム	シモユダム	〃	〃	〃　大字荒川字横倉	〃
	銀杏橋	ギンナンバシ	浅虫川	浅虫川	〃　大字浅虫字山下144－８	〃
	浅虫ダム	アサムシダム	〃	〃	〃　大字浅虫字内野72－１	〃
	浪岡	ナミオカ	岩木川	浪岡川	〃　浪岡大字浪岡岡田57－１	〃
	計29箇所					

水位（※１）				既往最大水位		観測状況		連絡員		観測開始年月日	公表（※２）			備考
待機	注意	避難	危険	水位	起日	定時	洪水時	氏名	連絡方法		ＨＰ	携帯	メール	
2.10	2.60	2.80	3.40	2.39	Ｈ17．9．18	10分毎	10分毎	河川砂防施設課職員	(017)728－0200	Ｈ６．４．１	○	○	○	
1.40	2.00	2.50	3.20	3.63	Ｈ７．２．７	〃	〃	〃	〃	〃	○	○	○	
1.80	2.10			4.37	Ｈ14．８．11	〃	〃	〃	〃	〃	○	○	○	
1.40	2.10	2.90	3.60	4.16 2.00	Ｈ14．８．11 Ｈ25．９．16	〃	〃	〃	〃	Ｈ12．11．１ Ｈ22．４．１	○	○	○	
1.70	2.00	2.10	2.40	1.99	Ｈ25．９．16	〃	〃	〃	〃	Ｈ５．10．１	○	○	○	
				1.85	Ｈ19．11．12	〃	〃	〃	〃	〃	○			
				2.85	〃	〃	〃	〃	〃	〃	○			
	1.46			2.24	〃	〃	〃	〃	〃	〃	○	○	○	
2.50	2.90	4.50	5.19	3.55	Ｈ28．８．30	〃	〃	〃	〃	Ｈ６．４．１	○	○	○	洪水予報基準点
2.40	2.90	3.80	4.41	3.60	Ｈ28．８．30	〃	〃	〃	〃	〃	○	○	○	〃
						〃	〃	〃	〃	Ｈ29．４．１	○	○		
2.20	2.80	4.80	5.60	3.25		〃	〃	〃	〃	〃	○	○	○	
1.60	1.90	2.40	2.80	3.53		〃	〃	〃	〃	〃	○	○	○	
1.00	1.50	2.20	2.40	1.22	Ｈ28．８．30	〃	〃	〃	〃	〃	○	○	○	
1.20	1.50	2.30	2.70	1.86	〃	〃	〃	〃	〃	〃	○	○	○	
1.50	1.80			1.66	〃	〃	〃	〃	〃	Ｈ12．11．１	○	○	○	
1.50	1.80			2.29	Ｈ14．８．11 Ｈ22．８．９	〃	〃	〃	〃	〃	○	○	○	
				1.90	Ｈ28．８．30	〃	〃	〃	〃	Ｈ12．11．１ Ｈ25．４．１	○	○		
1.20	1.50	2.60	3.00	2.20	Ｈ14．８．11	〃	〃	〃	〃	〃	○	○	○	
1.10	1.40			1.96	Ｈ17．９．18	〃	〃	〃	〃	〃	○	○	○	
1.80	2.10	2.20	2.60	1.93	Ｈ26．８．６	〃	〃	〃	〃	Ｈ15．４．１	○	○	○	
1.20	1.50	2.30	2.92	2.21	Ｈ28．８．30	〃	〃	駒込ダム建設所職員	(017)777－3812	Ｓ62．９．１	○	○	○	洪水予報基準点
2.70	3.00	4.10	4.75	4.06	Ｈ25．９．16	〃	〃	〃	〃	〃	○	○	○	〃
1.20	1.60			1.62	Ｈ11．10．28	〃	〃	〃	〃	〃	○	○	○	
				1.61	〃	〃	〃	〃	〃	〃	○	○		
						〃	〃	〃	〃	〃				
						毎時	毎時	〃	〃	Ｈ13．11．１	○	○		
						10分毎	10分毎	〃	〃	〃				
1.80	2.10	2.20	2.50	3.67	Ｈ25９．16	〃	〃	河川砂防施設課職員	(017)728－0200	Ｓ25．４．１	○	○	○	

地域県民局	観測所名	略号	対象河川		所在地	測器種類
			水系名	河川名		
中	下十川	シモトガワ	岩木川	十川	藤崎町大字福島字富田62－1	テレメータ
	高杉	タカスギ	〃	大蜂川	弘前市大字前坂字赤井96－1	〃
	独狐	トッコ	〃	後長根川	〃　大字町田字沖田86－3	〃
	堰口	セキグチ	〃	〃	〃　大字番館字長田118－12	〃
	平川合流点	ヒラカワゴウリュウテン	〃	加藤川	弘前市大字津賀野字瀬ノ上143－28	〃
	土淵川分流	ツチブチガワブンリュウ	〃	新土淵川	〃　大字桜ヶ丘	ＮＴＴ専用機
	寺沢川合流	テラサワガワゴウリュウ	〃	〃	〃　大字樹木	〃
	土淵川開水路	ツチブチガワカイスイロ	〃	〃	〃　大字樋の口	〃
	杉館	スギダテ	〃	引座川	平川市館山下扇田61－1	テレメータ
	大和沢	オオワサワ	〃	大和沢川	弘前市大字小栗山字川合119－15	〃
	三ツ目内	ミツメナイ	〃	三ツ目内川	大鰐町大字居土字花岡21－22	〃
	虹貝	ニジカイ	〃	虹貝川	〃　大字虹貝字清川141－5	〃
	平川第一頭首工	ヒラカワダイイチトウシュコウ	〃	平川	〃　大字宿川原字川崎	〃
	大鰐	オオワニ	〃	〃	〃　大字大鰐字川辺18－1	〃
	遠部ダム	トウベダム	〃	遠部沢	平川市碇ヶ関西碇ヶ関山国有林	〃
	久吉ダム	ヒサヨシダム	〃	津刈川	〃　〃　東碇ヶ関山国有林	〃
南	旧大蜂川	キュウダイバチガワ	〃	旧大蜂川	弘前市大字楢木字富岡１－２	〃
	相馬	ソウマ	〃	相馬川	弘前市大字水木在家字桜井252－1	〃
	大秋川	タイアキガワ	〃	大秋川	西目屋村大字大秋字開野58－208	〃
	舟打	フナウチ	〃	作沢川	弘前市大字相馬字萱菟30	〃
	藤沢	フジサワ	〃	〃	〃　大字藤沢字野田64－6	〃
	腰巻	コシマキ	〃	腰巻川	弘前市大字高田2丁目101－18	〃
	中野川	ナカノガワ	〃	中野川	黒石市大字板留字落合野６－１地先	〃
	計23箇所					

水位（※１）				既往最大水位		観測状況		連絡員		観測開始年月日	公表（※２）			備考
待機	注意	避難	危険	水位	起日	定時	洪水時	氏名	連絡方法		ＨＰ	携帯	メール	
2.08	2.38	2.90	3.40	3.11	Ｈ25．9．16	10分毎	10分毎	河川砂防施設課職員	(0172)32－1131	Ｈ13．5．15	○	○	○	
2.20	2.50		3.60	4.42	〃	〃	〃	〃	〃	Ｈ６．４．１	○	○	○	
2.00	2.30	2.90	3.60	2.80	〃	〃	〃	〃	〃	〃	○	○	○	
1.40	2.20			2.63	〃	〃	〃	〃	〃	Ｈ10．４．１	○	○	○	
1.60	2.00		3.00	2.44	〃	〃	〃	〃	〃	Ｈ６．４．１	○	○	○	
				5.21	〃	〃	〃	〃	〃	Ｓ59．４．１	○	○		
				3.96	〃	〃	〃	〃	〃	〃	○	○		
				2.41	〃	〃	〃	〃	〃	〃	○	○		
2.10	2.40		3.85	4.18	〃	〃	〃	〃	〃	Ｈ６．４．１	○	○	○	
3.20	3.50			3.68	Ｈ16．９．30	〃	〃	〃	〃	Ｓ25．４．１	○	○	○	
0.90	1.20		2.60	5.20 2.11	Ｓ50．８．20 Ｈ25．９．16	〃	〃	〃	〃	〃	○	○	○	上段：改修前 下段：改修後
2.10	2.40		3.00	3.25 2.81	Ｓ41．７．26 Ｈ22．８．31	〃	〃	〃	〃	〃	○	○	○	上段：改修前 下段：改修後
						毎時	〃	〃	〃	Ｈ６．４．１	○	○		
2.80	3.30	4.50	5.10	4.36	Ｈ25．９．16	〃	〃	〃	〃	Ｓ51．４．１	○	○	○	
						〃	〃	〃	〃	〃				
						〃	〃	〃	〃	Ｈ５．10．１				
1.30	1.60		4.60	3.89	Ｈ25．９．16	10分毎	〃	〃	〃	Ｈ12．４．１	○	○	○	
1.70	2.00		4.20	2.94	〃	〃	〃	〃	〃	〃	○	○	○	
1.60	1.90			3.09	〃	〃	〃	〃	〃	〃	○	○	○	
						毎時	指示	相馬ダム管理人	(0172)84－3320	Ｈ15．４．１	○	○		
						〃	〃	〃	〃	〃	○	○		
1.70	2.00	2.50	3.00	1.70	Ｈ25．９．16	10分毎	10分毎	河川砂防施設課職員	(0172)32－1131	Ｈ13．４．１	○	○	○	
2.40	2.70		3.30	2.83	Ｈ14．８．11	〃	〃	〃	〃	〃	○	○	○	

地域県民局	観測所名	略号	対象河川		所在地	測器種類
			水系名	河川名		
三	馬淵南部	マベチナンブ	馬淵川	馬淵川	南部町大字沖田面字上村２－10	テレメータ
	桜沢	サクラサワ	〃	浅水川	八戸市大字尻内町字根岸河原３－１	〃
	西越	サイゴシ	〃	〃	新郷村大字西越字林ノ前47－１	〃
	下名久井	シモナクイ	〃	如来堂川	南部町大字下名久井字白山２－１	〃
	二又	フタマタ	〃	猿辺川	〃　大字小向字二又１－２	〃
	橋ノ下	ハシノシモ	〃	熊原川	三戸町大字川守田字橋ノ下	〃
	三戸	サンノヘ	〃	〃	〃　大字川守田字関根川原76－６	〃
	上郷	カミゴウ	〃	〃	田子町字平成田323	〃
	川向	カワムカイ	〃	種子川（田子川）	〃　大字田子字北川向51－５	〃
	新井田	ニイダ	新井田川	新井田川	八戸市大字田向字向河原32－３	〃
	島守	シマモリ	〃	〃	〃　南郷大字島守十文字50－１	〃
	高家	コウケ	〃	瀬月内川	岩手県九戸郡軽米町大字高家第７地割字柏木田31－２	〃
	松舘	マツダテ	〃	松舘川	八戸市大字松館字辰ヶ口14－１	〃
	尻引	シリビキ	五戸川	五戸川	〃　大字市川町字赤畑14－１	〃
八	川原町	カワハラマチ	〃	〃	五戸町字八景47	〃
	又重	マタシゲ	〃	〃	〃　大字倉石又重字伊藤谷地142	〃
	内矢沢	ウチヤザワ	馬淵川	浅水川	八戸市大字尻内町字内矢沢	自記
	巻の下	マキノシタ	新井田川	新井田川	〃　大字是川字白蛇久保４－２	テレメータ
	田中	タナカ	〃	〃	〃　〃　字田中河原26－１	〃
	世増ダム	ヨマサリダム	〃	〃	八戸市南郷大字島守字崩向10－３	〃
	駒木	コマキ	〃	雪谷川	岩手県九戸郡軽米町大字上舘第20地割字横井内86－１	〃
	計21箇所					

水位（※１）				既往最大水位		観測状況		連絡員		観測開始年月日	公表（※２）			備考
待機	注意	避難	危険	水位	起日	定時	洪水時	氏名	連絡方法		ＨＰ	携帯	メール	
4.70	5.00	5.40	6.10	9.05	Ｈ25. 9. 16	10分毎	10分毎	河川砂防施設課職員	(0178) 27－5151	Ｈ17. 4. 1	○	○	○	
1.40	1.90	2.10	2.52	4.39	Ｈ11. 10. 28	〃	〃	〃	〃	Ｈ10. 4. 1	○	○	○	
1.60	1.90	1.95	2.10	2.30		〃	〃	〃	〃	Ｈ６. 4. 1	○	○	○	
1.10	1.40			2.58	Ｈ23. 9. 22	〃	〃	〃	〃	Ｈ10. 4. 1	○	○	○	
1.90	2.20			3.07	Ｈ25. 9. 16	〃	〃	〃	〃	Ｈ14. 4. 1	○	○	○	
2.30	2.60	2.80	3.10	5.41	〃	〃	〃	〃	〃	Ｈ22. 1. 1	○	○	○	
2.00	2.30	2.70	2.93	4.28	〃	〃	〃	〃	〃	Ｈ６. 4. 1	○	○	○	
1.50	2.00	3.60	4.30	2.97	〃	〃	〃	〃	〃	Ｈ10. 4. 1	○	○	○	
1.50	1.80	1.90	2.15	1.97	Ｈ14. 7. 11	〃	〃	〃	〃	Ｓ49. 5. 1	○	○	○	
3.20	3.50	4.20	4.45	4.20	Ｈ11. 10. 28	〃	〃	〃	〃	Ｓ41. 9. 1	○	○	○	
2.30	2.60	3.45	3.80	4.96	〃	〃	〃	〃	〃	Ｓ44. 5. 1	○	○	○	
1.20	1.50			2.78	〃	〃	〃	〃	〃	Ｓ56. 7. 1	○	○		
2.10	2.40			3.43	Ｈ23. 9. 22	〃	〃	〃	〃	Ｈ６. 4. 1	○	○	○	
4.70	5.00	5.30	5.70	7.28	Ｈ11. 10. 28	〃	〃	〃	〃	Ｈ８. 4. 1	○	○	○	
1.60	1.90	3.40	3.70	3.05	〃	〃	〃	〃	〃	Ｈ６. 4. 1	○	○	○	
2.50	2.80	3.65	3.90	1.73	Ｈ25. 9. 16	〃	〃	〃	〃	Ｈ14. 4. 1	○	○	○	
1.30	1.60					〃	〃	有線自動応答	(0178) 27－0126	Ｈ６. 4. 1				
				4.04	Ｈ23. 9. 22	毎時	毎時	河川砂防施設課職員	(0178) 27－5151	Ｈ15. 2. 20	○	○		
				6.23	Ｈ18. 10. 8	〃	〃	〃	〃	〃	○	○		
						10分毎	10分毎	〃	〃	Ｈ16. 4. 1				
				3.87	Ｈ23. 9. 22	毎時	毎時	〃	〃	Ｈ15. 2. 20	○	○		

地域県民局	観測所名	略号	対象河川		所在地	測器種類
			水系名	河川名		
西北	相内	アイウチ	岩木川	相内川	五所川原市相内赤坂	テレメータ
	今泉	イマイズミ	〃	今泉川	中泊町大字今泉字神山	〃
	薄市	ウスイチ	〃	薄市川	〃　大字薄市字飛石	〃
	高根	タカネ	〃	鳥谷川	〃　大字田茂木字若宮	〃
	中里	ナカサト	〃	中里川	〃　大字尾別字浅井	〃
	金木	カナギ	〃	金木川	五所川原市金木町菅原	〃
	喜良市	キライチ	〃	小田川	〃　〃　喜良市相野山	〃
	長富	ナガトミ	〃	飯詰川	〃　大字長富字竹崎	〃
	川山	カワヤマ	〃	旧十川	〃　大字長橋字広野	〃
	漆川	ウルシカワ	岩木川	松野木川	五所川原市大字漆川字玉椿	〃
	五林平	ゴリンタイ	〃	十川	板柳町大字五林平字三宅	〃
	福泉	フクイズミ	〃	飯詰川	五所川原市大字飯詰字福泉	〃
	飯詰ダム	イイヅメダム	〃	〃	〃　大字飯詰字影日沢	〃
	小泊ダム	コドマリダム	小泊川	小泊川	中泊町大字小泊字成滝132	〃
	山朝橋	ヤマチョウバシ	〃	〃	〃　〃　字朝間10－32	〃
	豊富	トヨトミ	岩木川	山田川	つがる市富菊町雁泊25	〃
	館岡橋	タテオカバシ	〃	〃	〃　木造館岡川辺２－５地先	〃
	計17箇所					
西北（鰺ヶ沢）	安田橋	ヤスダバシ	鳴沢川	鳴沢川	鰺ヶ沢町大字北浮田町字外馬屋297地先	テレメータ
	中村	ナカムラ	中村川	中村川	〃　大字中村町字中清水崎18	〃
	日照田	ヒデリタ	赤石川	赤石川	〃　大字日照田町字野脇359地先	〃
	追良瀬下流	オイラセカリュウ	追良瀬川	追良瀬川	深浦町大字追良瀬字相野山	〃
	岩崎	イワサキ	笹内川	笹内川	〃　大字岩崎字房崎８－１	〃
	計５箇所					

水位（※１）				既往最大水位		観測状況		連絡員		観測開始年月日	公表（※２）			備考
待機	注意	避難	危険	水位	起日	定時	洪水時	氏名	連絡方法		ＨＰ	携帯	メール	
3.10	3.40			6.20	Ｈ22．9．1	10分毎	10分毎	河川砂防施設課職員	(0173)35－2107	Ｈ６．４．１	○	○	○	
2.70	3.00			3.98	〃	〃	〃	〃	〃	〃	○	○	○	
4.00	4.80			5.16	Ｈ24．9．10	〃	〃	〃	〃	〃	○	○	○	
1.00	1.30			1.78	Ｈ16．11．27	〃	〃	〃	〃	Ｈ13．４．１	○	○	○	
4.30	4.60			5.56	Ｈ26．８．６	〃	〃	〃	〃	〃	○	○	○	
5.20	5.50	5.80	6.80	7.54	〃	〃	〃	〃	〃	Ｓ41．１．１	○	○	○	
21.90	22.20			22.86	Ｈ14．８．11	〃	〃	〃	〃	Ｈ６．４．１	○	○	○	
6.50	6.80			8.12	Ｈ26．８．６	〃	〃	〃	〃	Ｓ41．１．１	○	○	○	
5.30	5.60	6.90	7.38	6.21	〃	〃	〃	〃	〃	Ｈ６．４．１	○	○	○	
5.90	6.20	6.60	7.10	7.35	〃	〃	〃	〃	〃	〃	○	○	○	
11.00	11.30	12.80	13.16	13.94	Ｈ25．９．16	〃	〃	〃	〃	Ｓ55．９．１	○	○	○	
						〃	〃	〃	〃	Ｓ47．１．１	○	○		
						〃	〃	〃	〃	〃				
						〃	〃	〃	〃	Ｈ８．４．１				
						〃	〃	〃	〃	Ｈ９．１．１	○	○		
1.10	1.40			2.00以上	Ｓ56．８．24	〃	〃	〃	〃	Ｓ37．７．１	○	○	○	
1.67	1.97			2.40	Ｈ25．９．16 Ｈ26．８．６	〃	〃	〃	〃	Ｈ６．３．25	○	○	○	
1.55	1.85			3.78	Ｈ25．９．16	10分毎	10分毎	河川砂防担当職員	(0173)72－3135	Ｈ６．３．25	○	○	○	
7.90	8.20	8.90	9.70	10.75	〃	〃	〃	〃	〃	Ｈ10．３．１	○	○	○	
2.73	3.03			3.03	Ｈ18．５．23	〃	〃	〃	〃	Ｈ６．３．25	○	○	○	
5.80	6.10			6.47	Ｈ26．８．６	〃	〃	〃	〃	Ｈ12．４．１	○	○	○	
1.10	1.40			1.57	Ｈ22．９．20	〃	〃	〃	〃	〃	○	○	○	

地域県民局	観測所名	略号	対象河川		所在地	測器種類
			水系名	河川名		
上北	七戸	シチノヘ	高瀬川	高瀬川(七戸川)	七戸町字七戸323－1	テレメータ
	乙供	オットモ	〃	赤川	東北町字膳前	〃
	天間舘	テンマダテ	〃	坪川	七戸町字舟場向川久保56－5	〃
	向中野	ムカイナカノ	〃	中野川	〃 橋の上55－1	〃
	百石	モモイシ	奥入瀬川	奥入瀬川	おいらせ町新助川原10－3	〃
	鶴喰	ツルバミ	〃	〃	六戸町大字犬落瀬字長漕147－2	〃
	相坂	オオサカ	〃	〃	十和田市大字相坂字上鴨入32－2	〃
	中掫	チュウセリ	〃	〃	〃 大字三本木字矢神117	〃
	焼山	ヤケヤマ	〃	〃	〃 大字奥瀬字栃久保182	〃
	米田	マイタ	〃	後藤川	〃 大字米田字佐野45－1	〃
	深堀	フカボリ	〃	生内川	〃 大字奥瀬字中ノ渡206－1	〃
	石渡	イシワタリ	〃	熊ノ沢川	〃 大字法量字北向６－12	〃
	仙ノ沢	センノサワ	〃	片淵川	〃 大字奥瀬字中通53－6	〃
	中里	ナカサト	〃	中里川	〃 大字法量字中里233	〃
	中屋敷	ナカヤシキ	野辺地川	野辺地川	野辺地町字川目23	〃
	観音林脇	カンノンバヤシワキ	野辺地川	枇杷野川	野辺地町字観音林脇25－5	〃
	戸鎖	トクサリ	戸鎖川	戸鎖川	六ヶ所村大字鷹架字後川目42－25	〃
	桧木	ヒノキ	桧木川	桧木川	横浜町字檜木15－4	〃
	中野平	ナカノタイ	明神川	明神川	おいらせ町黒坂谷地239－3	〃
	高森	タカモリ	野辺地川	野辺地川	東北町字清水目深山	〃
	添ノ沢	ソエノサワ	〃	〃	〃 字川向11－1地先	〃
	下清水目	シモシミズメ	〃	〃	〃 字石坂３－1	〃
	清水目ダム	シミズメダム	〃	〃	〃 字清水目深山１－11	〃
	計23箇所					

水位（※１）				既往最大水位		観測状況		連絡員		観測開始年月日	公表（※２）			備考
待機	注意	避難	危険	水位	起日	定時	洪水時	氏名	連絡方法		ＨＰ	携帯	メール	
1.60	1.90	2.50	2.90	2.28	H23. 9. 22	10分毎	10分毎	河川砂防施設課職員	(0176)23－4311	Ｈ６. ４. １	○	○	○	
1.50	1.80	3.80	4.20	2.52	H25. 9. 16	〃	〃	〃	〃	〃	○	○	○	
1.90	2.20			5.17	H28. 8. 30	〃	〃	〃	〃	〃	○	○	○	
3.20	3.50			4.20	H19. 11. 12	〃	〃	〃	〃	〃	○	○	○	
3.50	3.80	6.90	7.30	5.85	Ｈ６. ９. 16	〃	〃	〃	〃	S31. ４. １	○	○	○	
3.60	3.90	6.60	7.10	5.37	H28. 8. 30	〃	〃	〃	〃	H11. ４. １	○	○	○	
2.20	2.50	6.10	6.70	4.23	〃	〃	〃	〃	〃	Ｈ６. ４. １	○	○	○	
2.20	2.50	3.50	3.90	4.42	〃	〃	〃	〃	〃	S58. ６. 23	○	○	○	
2.50	2.80	3.30	3.60	4.44	〃	〃	〃	〃	〃	〃	○	○	○	
1.20	1.50			2.62	H11. 10. 28	〃	〃	〃	〃	Ｈ６. ４. １	○	○	○	
1.20	1.50			2.18	H25. 9. 16	〃	〃	〃	〃	H12. ４. １	○	○	○	
1.10	1.40			2.27	H28. 8. 30	〃	〃	〃	〃	H11. ４. １	○	○	○	
1.00	1.30			1.30	H23. 9. 22	〃	〃	〃	〃	H12. ４. １	○	○	○	
1.00	1.30			2.31	H28. 8. 30	〃	〃	〃	〃	H11. ４. １	○	○	○	
1.00	1.30	1.90	2.30	1.52	H25. 9. 16	〃	〃	〃	〃	Ｈ７. ４. １	○	○	○	
0.90	1.20	1.60	1.90	2.02	H19. 11. 12	〃	〃	〃	〃	Ｈ６. ４. １	○	○	○	
1.10	1.40			1.49	H28. 8. 23	〃	〃	〃	〃	Ｈ８. ４. １	○	○	○	
2.40	2.70			1.80	H19. 9. 7	〃	〃	〃	〃	Ｈ６. ４. １	○	○	○	
1.20	1.50	2.00	2.20	2.34	H25. 9. 16	〃	〃	〃	〃	H19. ４. １	○	○	○	
						毎時	〃	〃	〃	Ｈ４. ４. １	○	○		
						〃	〃	〃	〃	〃	○	○		
						〃	〃	〃	〃	〃	○	○		
						10分毎	〃	〃	〃	H12. ４. １				

地域県民局	観測所名	略号	対象河川		所在地	測器種類
			水系名	河川名		
下	大畑	オオハタ	大畑川	大畑川	むつ市大畑町湯坂下136－1地先	テレメータ
	小目名	コメナ	〃	〃	〃 大畑町小目名40－29	〃
	古佐井	コサイ	古佐井川	古佐井川	佐井村大字佐井字古佐井川目28	〃
	福浦	フクウラ	福浦川	福浦川	〃 大字長後字福浦川目70－1	〃
	脇野沢	ワキノサワ	脇野沢川	脇野沢川	むつ市脇野沢桂沢78－2	〃
	新田	シンデン	川内川	川内川	〃 川内町新田302－3	〃
	川内ダム	カワウチダム	〃	〃	〃 〃 福浦山314	〃
	田名部	タナブ	田名部川	田名部川	〃 新町9	〃
	分水門下流	ブンスイモンカリュウ	〃	〃	〃 大字田名部字袰部	自記
	分水門上流	ブンスイモンジョウリュウ	〃	〃	〃 〃 〃	〃
	鹿橋	シシバシ	〃	〃	東通村大字蒲野沢字新橋8－1	テレメータ
北	小川	オガワ	〃	小川	むつ市小川町二丁目10	〃
	放水路分流点	ホウスイロブンリュウテン	〃	〃	〃 〃 一丁目26	〃
	新田名部	シンタナブ	〃	新田名部川	〃 若松町14	〃
	正津川	ショウヅガワ	正津川	正津川	〃 大畑町正津川戦敷319－1地先	〃
	焼畑	ヤケハタ	奥戸川	奥戸川	大間町大字奥戸字焼畑53－16	自記
	二股	フタマタ	〃	〃	〃 〃 字二股山国有林	〃
	計17箇所					

水位（※１）				既往最大水位		観測状況		連絡員		観測開始年月日	公表（※２）			備考
待機	注意	避難	危険	水位	起日	定時	洪水時	氏名	連絡方法		HP	携帯	メール	
1.55	1.85	2.70	2.97	2.76	H10. 9. 16	10分毎	10分毎	河川砂防施設課職員	(0175) 22－8581	H6. 4. 19	○	○	○	
2.50	2.80	4.25	4.75	5.30	〃	〃	〃	〃	〃	〃	○	○	○	
1.10	1.40			2.15	〃	〃	〃	〃	〃	〃	○	○	○	
1.00	1.30			3.10	S50. 7. 28	〃	〃	〃	〃	S47. 4. 18	○	○	○	
1.50	1.80	2.80	3.05	2.45	H28. 8. 30	〃	〃	〃	〃	H6. 4. 1	○	○	○	
						〃	〃	〃	〃	H4. 10. 19	○	○		
						〃	〃	〃	〃	〃				
2.10	2.35	2.40	2.50	2.65	H6. 9. 23	〃	〃	〃	〃	H6. 4. 1	○	○	○	
						〃	〃	むつ山辺沢土地改良区	(0175) 22－8460	S56. 4. 1				
						〃	〃	〃	〃	〃				
2.10	2.40	2.70	3.10	3.82	H28. 8. 17	〃	〃	河川砂防施設課職員	(0175) 22－8581	H6. 4. 19	○	○	○	
1.45	1.75	1.95	2.10	2.79	H6. 9. 23	〃	〃	〃	〃	〃	○	○	○	
						〃	〃	〃	〃	H19. 9. 1	○	○		11月下旬~4月下旬観測休止
						〃	〃	〃	〃	S56. 4. 19	○	○		
1.45	2.45			2.63	H28. 8. 17	〃	〃	〃	〃	H12. 4. 1	○	○	○	
						〃	〃	〃	〃	S12. 8. 12				
						〃	〃	〃	〃	H11. 4. 1				

(2) 国土交通省

ア 青森河川国道事務所

観測所名	略号	対象河川		位置	測器種類
		水系名	河川名		
上岩木橋	カミイワキバシ	岩木川	岩木川	弘前市大字下湯口字青柳	テレメータ
石川	イシカワ	〃	平川	弘前市大字石川字春留岡	〃
豊平橋	トヨヒラバシ	〃	〃	南津軽郡田舎館村大字豊蒔字川崎２－１	〃
百田	モモタ	〃	〃	弘前市大字津賀野字宮崎	〃
三世寺	サンゼジ	〃	岩木川	弘前市大字三世寺字鳴瀬	〃
幡龍橋	バンリュウバシ	〃	〃	北津軽郡板柳町大字板柳字川面	〃
五所川原	ゴショガワラ	〃	〃	五所川原市寺町	〃
繁田	シゲタ	〃	〃	五所川原市金木町神原桜元	〃
若宮	ワカミヤ	〃	〃	北津軽郡中泊町大字田茂木字若宮	〃
十三	ジュウサン	〃	〃	五所川原市十三羽黒崎	〃
冬部	フユベ	馬淵川	馬淵川	岩手県岩手郡葛巻町田名部字下冬部	〃
似鳥	ニタドリ	〃	安比川	岩手県二戸市似鳥字上沖野	〃
石切所	イシキリドコロ	〃	馬淵川	岩手県二戸市石切所字船場19－１	〃
剣吉	ケンヨシ	〃	〃	三戸郡南部町大字剣吉字長治河原	〃
櫛引橋	クシビキバシ	〃	〃	八戸市大字櫛引字櫛引	〃
尻内橋	シリウチバシ	〃	〃	八戸市大字尻内字前河原	〃
大橋	オオハシ	〃	〃	八戸市大字長苗代字内舟渡	〃
新大橋	シンオオハシ	〃	〃	八戸市大字河原木字川目	〃

イ　高瀬川河川事務所

観測所名	略　号	対象河川		位　　置	測器種類
		水系名	河川名		
上　野	ウワノ	高瀬川	高瀬川(七戸川)	上北郡東北町大字上野字揚地ノ下16	テレメータ
土場川	ドバガワ	〃	土場川	上北郡東北町字土場川176	〃
沼　崎	ヌマザキ	〃	高瀬川(小川原湖)	上北郡東北町大字大浦字南谷地	〃
鶴ヶ崎	ツルガサキ	〃	〃	上北郡東北町字横志多28－4	〃
小川原湖	オガワラコ	〃	〃	上北郡東北町小川原湖内	〃
高瀬川	タカセガワ	〃	高瀬川	三沢市大字天ヶ森字天ヶ森６－１	〃
河　口	カコウ	〃	〃	上北郡六ヶ所村大字平沼字道ノ上10－２	〃
赤　川	アカガワ	〃	赤　川	上北郡七戸町字李沢家ノ前	〃
砂土路川	サドロガワ	〃	砂土路川	上北郡東北町大字大浦字川内	〃
姉沼川	アネヌマガワ	〃	姉沼川	三沢市大字三沢字猫又106－46	〃
高瀬橋	タカセバシ	〃	高瀬川	上北郡六ヶ所村大字倉内	〃
中津川	ナカツガワ	〃	中津川	上北郡東北町大字大浦字助十郎崎103	〃

ウ　浅瀬石川ダム管理所

観測所名	略　号	対象河川		位　　置	測器種類
		水系名	河川名		
葛　川	クズカワ	岩木川	浅瀬石川	平川市葛川折戸５－２	テレメータ
温　湯	ヌルユ	〃	〃	黒石市大字袋字村元２－11	〃
朝日橋	アサヒバシ	〃	〃	南津軽郡田舎館村大字川部字下川原10－３	〃
大　曲	オオマガリ	〃	〃	南津軽郡田舎館村大字大曲字船橋240－１	〃

(3) 青森県農林水産部及び東北農政局所管観測所

観測所名	略号	対象河川		位置	測器種類
		水系名	河川名		
二ノ倉	ニノクラ	五戸川	五戸川	三戸郡新郷村大字戸来字雨池11－59	自記
金ヶ沢	カネガサワ	〃	〃	三戸郡新郷村大字戸来字大欠２	テレメータ
菅場	スガバ	〃	〃	三戸郡新郷村大字戸来字雨池11－２	〃
一ノ沢	イチノサワ	〃	三川目	三戸郡新郷村大字戸来字又木堂15	〃
又木戸	マタキド	〃	〃	三戸郡新郷村大字戸来字大岩１－１	自記
弥勒	ミロク	馬淵川	熊原川	三戸郡田子町字北来満山国有林539林班ほ３小班	テレメータ
夏坂	ナツサカ	〃	〃	三戸郡田子町大字夏坂字大川目68	自記
道前	ドウゼン	〃	〃	三戸郡田子町大字遠瀬字川倉下タ11－４	テレメータ
花木	ハナキ	〃	杉倉川	三戸郡田子町大字遠瀬字花木123	自記
杉倉	スギクラ	〃	〃	三戸郡田子町大字遠瀬字遠深山国有林519林班る７小班	テレメータ
弥瀬山	ミセヤマ	高瀬川	坪川	上北郡七戸町字北天間舘国有林1429林班ロ小班	〃
天間	テンマ	〃	〃	上北郡七戸町字北天間舘国有林1427林班ろ小班	自記
坪	ツボ	〃	〃	上北郡七戸町字天間舘前川原８－２	テレメータ
附田	ツクダ	〃	〃	上北郡七戸町字夷堂35－８	〃
作田	サクタ	〃	作田川	上北郡七戸町字銀南木180－３	〃
大作	ダイサク	〃	〃	上北郡七戸町字七戸深山国有林1518林班へ１小班	〃
左組	サグミ	〃	〃	上北郡七戸町字左組33－22	〃
川原	カワハラ	〃	高瀬川	上北郡七戸町字東上川原28	〃
大池	オオイケ	〃	〃	上北郡七戸町字大池158－34	〃
原子	ハラコ	〃	坪川	上北郡七戸町字五庵ノ下328－２	〃
上指久保	カミサシクボ	奥入瀬川	後藤川	十和田市大字滝沢字上指久保70	〃
和田	ワダ	高瀬川	高瀬川	上北郡七戸町字山舘29－37	〃
山舘	ヤマダテ	〃	〃	上北郡七戸町字山舘24－32	〃
山屋	ヤマヤ	〃	〃	上北郡七戸町字山屋84－２	〃
小田川ダム	オダガワダム	岩木川	小田川	五所川原市金木町嘉瀬西嘉瀬山１－１	〃
猫沢	ネコサワ	〃	〃	五所川原市金木町嘉瀬西嘉瀬山１－12	〃
浮州	ウキス	〃	〃	五所川原市金木町浮州65－331	〃
桔梗野	キキョウノ	〃	〃	五所川原市金木町喜良市桔梗野41－128	〃
相馬	ソウマ	〃	作沢川	弘前市大字沢田字園村63－24	〃
舟打	フナウチ	〃	〃	弘前市大字相馬字萱菟30	〃
藤沢	フジサワ	〃	〃	弘前市大字藤沢字野田64－６	〃
浪岡ダム	ナミオカダム	〃	王余魚沢川	青森市浪岡大字王余魚沢字片子都谷森１－439	自記
都谷森	トヤモリ	〃	浪岡川	青森市浪岡大字王余魚沢字片子都谷森１－５	テレメータ
二庄内ダム	ニショウナイダム	〃	二庄内川	黒石市大字二庄内字根平１－14	〃
早瀬野ダム	ハヤセノダム	〃	虹貝川	南津軽郡大鰐町大字早瀬野字扇沢66－５	〃

３－３－４　潮位観測所

所管機関名	観測地点名	対象海岸名	所在地	管理者	観測員		観測の方式	緯度（北緯）	経度（東経）	観測基準面の標高（ｃｍ）	定時	観測開始年月日
					氏名	連絡先						
気象庁	深浦	日本海	西津軽郡 深浦町 深浦	青森地方気象台	職員	(017) 741-7411	電波式	40° 39′	139° 56′	−129.8	随時	S 47. 4
	下北	太平洋	むつ市 関根	〃	〃	〃	〃	41° 22′	141° 14′	−266.5	〃	H 8. 4
国土交通省港湾局	青森	陸奥湾	青森市 港町	青森港湾事務所	工務課	(017) 775-2183	フロート式	40° 50′	140° 46′	−176.7	〃	S 30. 9
	八戸港	太平洋	八戸市 鮫町	八戸港湾・空港整備事務所	工務課	(0178) 22-9395	〃	40° 32′	141° 33′	−101.5	〃	S 38. 5
	むつ小川原	太平洋	上北郡 六ヶ所村 鷹架	〃	〃	〃	〃	40° 56′	141° 23′	−101.1	〃	S 60. 4
第二管区海上保安庁	竜飛	津軽海峡	東津軽郡 外ヶ浜町 三厩梨の木間	第二管区海上保安庁	嘱託員	(0174) 38-2506	〃	41° 15′	140° 23′	−101.6	〃	S 59. 4
国土地理院	浅虫	陸奥湾	青森市 浅虫	東北地方測量部	嘱託員	(017) 752-2561	〃	40° 54′	140° 52′	−93.5	〃	S 29. 5

３－３－５　冬期気象観測地点

所轄公所 （地域県民局）	観測地点名	観測種目	所　　在　　地	施設管理者
東　　青	青　　森	気温、風、積雪	青森市大字花園1－17－19	青森地方気象台
	高　田　Ｂ　Ｐ	〃	〃　大字高田字朝日山	青森県
	横　　内	〃	〃　大字横内字亀井54－8	〃
	平　　内	〃	平内町山口字赤坂63	〃
	蟹　　田	気温、風	外ヶ浜町字蟹田鰐ヶ澗	青森地方気象台
		積雪	〃　字蟹田中師火箱沢15－２	青森県
	今　　別	気温、風、積雪	今別町今別字中沢	青森地方気象台
	酸　ヶ　湯	〃	青森市大字荒川国有林酸ヶ湯沢	〃
	田　代　平	〃	〃　大字駒込字南駒込山1-244	青森県
	内　真　部	〃	〃　大字清水字浜本135－１「北中学校グランド内」	〃
	浪　　岡	〃	〃　浪岡大字浪岡字稲村94「浪岡庁舎構内」	〃
	青　森　大　谷	気温、風	青森市大字大谷字小谷	青森地方気象台
	みちのく管理事務所	気温、風、積雪	〃　大字滝沢字東滝沢国有林内	青森県
	新赤沢橋（料金所付近）	風	〃　〃　〃	〃
	小　　計	13		
中　　南	弘　　前	気温、風、積雪	弘前市大字和田町	青森地方気象台
	黒　　石	気温、風	黒石市馬場尻南	〃
		積雪	〃　大字緑ヶ丘136	青森県
	百　　沢	気温、風、積雪	弘前市大字百沢字笹平８－16「百沢担い手センター隣り」	〃
	温　　川	〃	平川市大字切明字津根川森１－39	〃
	大　　鰐	〃	大鰐町大字虹貝字清川50－１「スキー場駐車場内」	〃
	田　　代	〃	西目屋村大字田代字稲元12－1「西目屋小学校裏」	〃
	平　　賀	〃	平川市大字小和森字種取７－24	〃
	沖　揚　平	〃	黒石市大字大川原字蛭貝沢257－１	〃
	大　川　原	〃	〃　大川原字森合沢72	〃
	大　　石	〃	弘前市大字十腰内字猿沢2397-1「弘前市埋立処分場入口」	〃
	碇　ヶ　関	〃	平川市碇ヶ関字阿原	青森地方気象台
	小　　計	11		

所轄公所 （地域県民局）	観測地点名	観測種目	所　　在　　地	施設管理者
三　　八	八　　戸	気温、風、積雪	八戸市大字湊町字館鼻	青森地方気象台
	八　　戸	〃	〃　大字尻内町字渡の葉23－３	青森県
	夏　　坂	〃	田子町大字夏坂字夏坂134－３	〃
	金　ケ　沢	〃	新郷村大字戸来字白旗８－１「小坂地区公民館」	〃
	五　　戸	気温、風、積雪	五戸町大字豊間内字地蔵平１－1059	〃
	市　野　沢	〃	八戸市南郷区市野沢字中市野沢44－10「野球場ライトの裏」	〃
	田　　子	〃	田子町大字相米字月野39-1	〃
	階　　上	〃	階上町大字道仏字天当平１－87「役場庁舎構内」	〃
	三　　戸	〃	三戸町大字川守田字寺ノ沢	青森地方気象台
	小　　計	9		
西　　北	五所川原	気温、風、積雪	五所川原市松島町	青森地方気象台
	前田野目	〃	〃　大字前田野目字野脇131-2	青森県
	板　　柳	〃	板柳町大字福野田字実田11－７「町民プール奥」	〃
	金　　木	〃	五所川原市金木町嘉瀬萩元709	〃
	今　　泉	〃	中泊町大字今泉字神山59-1	〃
	今　泉　山	〃	〃　大字今泉山国有林	〃
	小　　泊	〃	〃　大字小泊字南小泊山国有林	〃
	市　　浦	気温、風	五所川原市相内	青森地方気象台
	小　　計	8		
（鰺ヶ沢）	鰺　ヶ　沢	気温、風、積雪	鰺ヶ沢町大字舞戸町字小夜	青森地方気象台
	深　　浦	〃	深浦町大字深浦字岡野	〃
	車　　力	〃	つがる市車力町屏風山１－377「むらおこし拠点館敷地内」	青森県
	関	〃	深浦町大字関字豊田215－９	〃
	岩　　崎	〃	〃　大字正道尻字小磯40	〃
	林	〃	つがる市木造林字千年42－３	〃
	第二松代	〃	鰺ヶ沢町大字松代町字白沢203-2	〃
	小　　計	7		
上　　北	十　和　田	気温、風、積雪	十和田市相坂字相坂	青森地方気象台
	平　　山	〃	〃　大字不動字平山２－２「旧平山診療所敷地内」	青森県

所轄公所 (地域県民局)	観測地点名	観測種目	所　　在　　地	施設管理者
上　　北	焼　　山	気温、風、積雪	〃　　大字法量字焼山64－２	青森県
	（休　屋）	気温、風	〃　　大字奥瀬字十和田１６－１	青森地方気象台
	宇　樽　部	積雪	〃　　大字奥瀬字十和田462	青森県
	六　　戸	気温、風、積雪	六戸町大字犬落瀬字前谷地60「役場駐車場の花壇」	〃
	乙　　供	〃	東北町字塔ノ沢１－414	〃
	（六ヶ所）	気温、風	六ヶ所村大字倉内字笹崎	青森地方気象台
	水　　喰	積雪	東北町字切左坂道ノ上38－118	青森県
	野　辺　地	気温、風、積雪	野辺地町大字野辺地有戸鳥井平	青森地方気象台
	横　　浜	〃	横浜町雲雀平１－16	青森県
	根　　井	〃	三沢市大字三沢字戸崎101－1016「三沢市清掃センター」	〃
	尾　　駮	〃	六ヶ所村大字尾駮字野附1042－１「尾駮診療所敷地内」	〃
	（三　沢）	気温、風	三沢市東町	青森地方気象台
	木　ノ　下	積雪	おいらせ町字古間木山50-1601	青森県
	七　　戸	気温、風、積雪	七戸町字倉越92－２	〃
	谷地（休止中）	〃	十和田市大字法量字谷地126	〃
	大　坪　川　橋	風	上北郡七戸町字中天間館国有林内	〃
	みちのくトンネル（七戸側）	気温、風、積雪	〃　　〃　　〃	〃
	小　　計	16		
下　　北	む　　つ	気温、風、積雪	むつ市金曲	青森地方気象台
	近　　川	〃	〃　大字奥内字竹立16－25	青森県 (原子力安全対策課)
	老　　部	〃	東通村大字白糠字前田20	青森県
	尻　　労	〃	〃　大字尻労字中野	〃
	大　　畑	〃	むつ市大字大畑町湯坂下15－27	〃
	大　　間	〃	大間町大字大間字狼丁	青森地方気象台
	佐　　井	〃	佐井村大字佐井字古佐井川目２－７	青森県
	川　　内	〃	むつ市川内町字板子塚21－３	〃
	畑	〃	〃　川内町字家ノ辺100－87	〃
	川　内　野　平	〃	佐井村大字長後字野平273	〃
	脇　野　沢	〃	むつ市脇野沢字桂沢78－２	青森地方気象台

所轄公所 (地域県民局)	観測地点名	観測種目	所　　在　　地	施設管理者
下　　北	風　間　浦	気温、風、積雪	風間浦村大字易国間字大川目30－６	青森県
	薬　　研	〃	むつ市大畑町朝比奈嶽国有林	〃
	小　田　野　沢	気温、風	東通村大字小田野沢字中川目	青森地方気象台
	小　　計	14		
	合　　計	78		

（別表－１）

冬期気象観測点の警戒積雪深

観測地点名	警戒積雪深	観測地点名	警戒積雪深
青　森	100 (100)	緑ヶ沢	67
高田BP		深　浦	60
板　内	125 (200)	車　力	85 (80)
平　内	75 (90)	関	55 (75)
蟹　田	85 (160)	岩　崎	60 (60)
今　別	95	赤	50 (80)
酸ヶ湯	407	第二松代	235 (240)
田代平	210	十和田	64
内真部	110	平　山	75 (70)
浪　岡	120 (160)	焼　山	105 (160)
弘　前	90 (90)	宇樽部	135 (150)
黒　石	100 (100)	六　戸	50 (50)
白　沢	155 (140)	乙　供	80 (70)
碇　川	225 (150)	氷　鳴	95 (110)
大　鰐	75 (90)	野辺地	100 (100)
旧　代	—	横　浜	85 (90)
平　賀	80 (60)	根　井	50 (50)
津軽平	325	尾　駮	90 (90)
大川原	175	木ノ下	50 (60)
大　石	125	七　戸	85 (100)
碇ヶ関	97	谷　地	290
八戸気象	50	むつ	80 (80)
八　戸	50 (35)	近　川	65 (75)
夏　坂	110 (110)	老　部	55 (80)
金ケ沢	80 (85)	尻　労	60
五　戸	55 (75)	大　畑	70 (120)
市野沢	55 (60)	大　間	50
田　子	70 (120)	佐　井	60 (60)
階　上	55 (55)	川　内	90 (140)
一　戸	50	奥　内	130 (140)
五所川原	110 (110)	脇野沢	80
前田野目	140 (200)	川内野平	140
板　柳	105 (120)	風間浦	60
金　木	100 (90)	薬　研	140
今　泉	70 (95)		
今泉山	120		
小　泊	75 (60)		

指定観測点の警戒積雪深

	警戒積雪深
青　森	100
弘　前	90
五所川原	110
野辺地	100
むつ	80

単位 cm

警戒積雪深

H8～H17年までの観測点の最大積雪深の平均値を基に算出。
※（ ）は変更前の観測地点の警戒積雪深

冬期気象観測点位置図

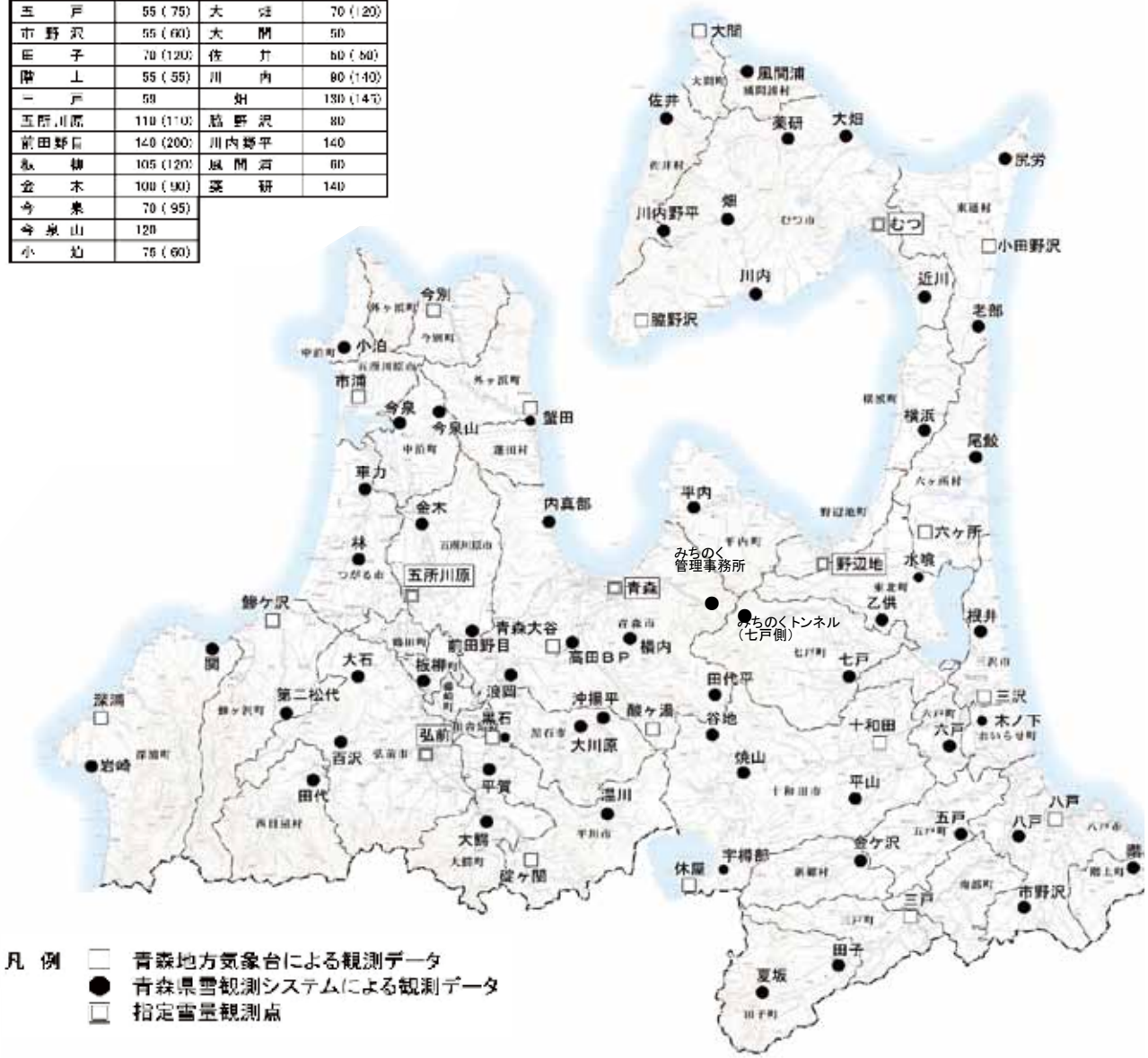

3－3－6　地 震 観 測 網

⑴　地震観測施設（気象庁）

震度観測点名称	所　在　地	緯　度	経　度	計測機器
青森市花園	青森市花園1－17－19（青森地方気象台）	40° 49′	140° 46′	計測震度計
八戸市湊町	八戸市大字湊町字館鼻	40° 31′	141° 31′	計測震度計
八戸市島守	八戸市南郷大字島守字外田山	40° 22′	141° 30′	計測震度計・地震計
深浦町深浦岡町	西津軽郡深浦町大字深浦字岡町	40° 38′	139° 56′	計測震度計
深浦町長慶平	西津軽郡深浦町大字長慶平字仁瀬	40° 35′	140° 00′	計測震度計・地震計
むつ市金曲	むつ市金曲	41° 17′	141° 12′	計測震度計
むつ市大畑町奥薬研	むつ市大畑町赤滝山国有林	41° 23′	141° 02′	計測震度計・地震計
五所川原市栄町	五所川原市栄町	40° 47′	140° 26′	計測震度計
五所川原市太田	五所川原市太田太田山国有林	41° 03′	140° 24′	計測震度計・地震計
弘前市和田町	弘前市大字和田町	40° 36′	140° 27′	計測震度計
弘前市弥生	弘前市大字百沢字東岩木山	40° 39′	140° 21′	計測震度計・地震計
鰺ヶ沢町本町	西津軽郡鰺ヶ沢町大字本町	40° 46′	140° 12′	計測震度計
平内町小湊	東津軽郡平内町大字小湊字後菏	40° 55′	140° 57′	計測震度計
七戸町北天間舘	上北郡七戸町字北天間舘国有林	40° 47′	141° 03′	計測震度計・地震計
六ヶ所村尾駮	上北郡六ヶ所村大字尾駮字野附	40° 58′	141° 22′	計測震度計
六ヶ所村出戸	上北郡六ヶ所村出戸字棚沢	41° 00′	141° 21′	計測震度計・地震計
五戸町古舘	三戸郡五戸町字古舘	40° 31′	141° 18′	計測震度計
東通村砂子又蒲谷地	下北郡東通村砂子又字蒲谷地	41° 15′	141° 20′	計測震度計・地震計

（平成29年10月１日現在）

⑵　津波観測施設（気象庁）

観測点名	所　在　地	緯　度	経　度	観測機器
むつ市関根浜	むつ市大字関根字北関根	41° 21′	141° 14′	津波観測計・巨大津波観測計
深浦	西津軽郡深浦町大字深浦字苗代沢	40° 38′	139° 55′	検潮儀・巨大津波観測計
八戸港 *1	八戸市築港街第一埠頭	40° 32′	141° 33′	巨大津波観測計

（平成29年10月１日現在）

*1　八戸港における津波の高さは、東北地方整備局所管の八戸港検潮所で観測するが、計測範囲を超える大きな津波は、気象庁の巨大津波観測計で観測する。

(3) 強震観測施設（防災科学技術研究所）

観測地点	名　　称	都道府県	市、郡	所　　在　　地（そ　の　他）
ＡＯＭ００１	大間	青森県	下北郡	大間町大字大間字大間平 20 － 141
ＡＯＭ００２	福浦	青森県	下北郡	佐井村大字長後字福浦川目 70 － 1
ＡＯＭ００３	大畑	青森県	むつ市	大畑町中島 108 － 5
ＡＯＭ００４	尻屋	青森県	下北郡	東通村大字尻屋字石倉 38 － 19
ＡＯＭ００５	むつ	青森県	むつ市	金谷１丁目 46 番
ＡＯＭ００６	川内	青森県	むつ市	川内町川内 435 － 2
ＡＯＭ００７	南通	青森県	下北郡	東通村大字白糠字前坂下 566 － 3 地内
ＡＯＭ００８	横浜	青森県	上北郡	横浜町字林の脇 79 － 12
ＡＯＭ００９	六ケ所	青森県	上北郡	六ケ所村大字尾駮字野附 1161 番地 1
ＡＯＭ０１０	野辺地	青森県	上北郡	野辺地町字田狭沢 40 － 9
ＡＯＭ０１１	三沢	青森県	三沢市	松園町２丁目１－ 34　三沢第１中学校構内
ＡＯＭ０１２	八戸	青森県	八戸市	内丸１丁目 11 － 3
ＡＯＭ０１３	南部	青森県	三戸郡	南部町沖田面字沖中 54
ＡＯＭ０１４	子ノ口	青森県	十和田市	大字奥瀬字十和田湖畔字樽部 462
ＡＯＭ０１５	碇ケ関	青森県	平川市	碇ケ関三笠山 107 － 3
ＡＯＭ０１６	弘前	青森県	弘前市	城東中央５丁目６－ 1
ＡＯＭ０１７	深浦	青森県	西津軽郡	深浦町大字深浦字中沢 56 － 2
ＡＯＭ０１８	鰺ケ沢	青森県	西津軽郡	鰺ケ沢町舞戸町字小夜 190
ＡＯＭ０１９	五所川原	青森県	五所川原市	敷島町 36 － 28
ＡＯＭ０２０	青森	青森県	青森市	中央２丁目 17
ＡＯＭ０２１	十和田	青森県	十和田市	西二番町 76 番地内
ＡＯＭ０２２	東田沢	青森県	東津軽郡	平内町大字東田沢字無沢 14 － 1 の一部
ＡＯＭ０２３	中里	青森県	北津軽郡	中泊町大字中里字宝森６
ＡＯＭ０２４	蟹田	青森県	東津軽郡	外ヶ浜町字蟹田中師宮本 87 － 26
ＡＯＭ０２５	今別	青森県	東津軽郡	今別町今別字西田 164
ＡＯＭ０２６	小泊	青森県	北津軽郡	中泊町大字小泊字砂山 1076 番地３
ＡＯＭ０２７	脇野沢	青森県	むつ市	脇野沢字桂沢 71 の１
ＡＯＭ０２８	八甲田	青森県	青森市	大字駒込字深沢 851 番地
ＡＯＭ０２９	西目屋	青森県	中津軽郡	西目屋村田代字稲元 145 － 1

(4) 青森県震度情報ネットワークシステム（危機管理局）

No.	市町村名	設　置　場　所　所　在　地	計測震度計等座標						備　　考
			北　　緯			東　　経			
			度	分	秒	度	分	秒	
1	青森市	青森市中央２－17（中央西公園）	40	49	09.47	140	45	00.36	防災科学技術研究所
2		青森市浪岡大字浪岡字稲村101－１（浪岡事務所）	40	42	39.21	140	35	43.62	
3	弘前市	弘前市大字和田町６－10（弘前地域気象観測所）	40	36	40.90	140	27	19.20	気象庁
4		弘前市大字賀田１－１－１（弘前市岩木庁舎）	40	36	58.92	140	25	17.98	
5		弘前市大字五所字野沢41－１（弘前市相馬庁舎）	40	35	08.83	140	23	49.57	
6	八戸市	八戸市内丸１－11－３（八戸公会堂）	40	30	49.68	141	28	49.80	防災科学技術研究所
7		八戸市南郷大字市野沢字黒坂11－10（八戸市南郷事務所）	40	24	15.09	141	26	15.18	
8	黒石市	黒石市大字市ノ町11－１（黒石市役所）	40	38	34.08	140	35	40.65	
9	五所川原市	五所川原市栄町20－１（五所川原市民体育館）	40	47	58.32	140	26	34.32	気象庁
10		五所川原市金木町朝日山319－１（五所川原市金木総合支所）	40	54	10.00	140	27	22.80	
11		五所川原市相内349－１（五所川原市市浦総合支所）	41	3	20.40	140	20	46.50	
12	十和田市	十和田市西十二番町６－１（十和田市役所）	40	36	46.14	141	12	23.50	
13		十和田市大字奥瀬字中平70－３（十和田市十和田湖支所）	40	35	10.63	141	6	32.60	
14	三沢市	三沢市桜町１－１－38（三沢市役所）	40	40	58.67	141	22	09.53	
15	むつ市	むつ市金谷１－１－１	41	17	41.28	141	11	49.92	防災科学技術研究所
16		むつ市川内町川内477（むつ市川内庁舎）	41	11	45.59	140	59	51.40	
17		むつ市大畑町大字大畑字中島108－５	41	24	19.07	141	10	08.75	防災科学技術研究所
18		むつ市脇野沢渡向107－１（むつ市脇野沢庁舎）	41	8	46.79	140	48	52.57	
19	つがる市	つがる市木造若緑61－１（つがる市役所）	40	48	31.82	140	22	48.18	
20		つがる市森田町森田月見野119－２（つがる市森田公民館）	40	46	51.74	140	20	03.70	
21		つがる市柏桑野木田福井20－４（つがる市柏分庁舎）	40	47	07.67	140	24	39.23	
22		つがる市稲垣町豊川宮川31－１（つがる市稲垣公民館）	40	52	54.43	140	23	47.15	
23		つがる市車力町花林65（つがる市車力支所）	40	56	52.56	140	21	34.35	
24	平川市	平川市柏木町藤山25－６（平川市役所）	40	35	03.06	140	34	00.03	
25		平川市猿賀南田15－１（平川市尾上総合支所）	40	36	55.14	140	34	23.60	

No.	市町村名	設置場所所在地	計測震度計等座標						備考
			北緯			東経			
			度	分	秒	度	分	秒	
26	平川市	平川市碇ヶ関三笠山107－３（平川市碇ヶ関総合支所）	40	28	32.57	140	37	47.00	
27	平内町	東津軽郡平内町大字小湊字後蒄20－２（町営野球場）	40	55	31.91	140	57	09.65	気象庁
28	今別町	東津軽郡今別町大字今別字今別167（今別町役場）	41	10	55.01	140	28	53.58	
29	蓬田村	東津軽郡蓬田村大字蓬田字汐越１－３（蓬田村役場）	40	58	18.95	140	39	21.30	
30	外ヶ浜町	東津軽郡外ヶ浜町字蟹田高銅屋44－２（外ヶ浜町役場）	41	2	36.03	140	37	55.57	
31		東津軽郡外ヶ浜町字平舘根岸湯の沢150（外ヶ浜町役場平舘支所）	41	8	57.97	140	38	05.52	
32		東津軽郡外ヶ浜町字三厩新町18－１（外ヶ浜町役場三厩支所）	41	11	40.59	140	26	00.85	
33	鰺ヶ沢町	西津軽郡鰺ヶ沢町大字本町209－２（鰺ヶ沢町役場）	40	46	46.93	140	12	30.00	気象庁
34	深浦町	西津軽郡深浦町大字深浦字中沢56－２	40	38	10.67	139	55	42.24	防災科学技術研究所
35		西津軽郡深浦町大字岩崎字松原51－７（深浦町役場岩崎支所）	40	34	53.83	139	55	37.10	
36	西目屋村	中津軽郡西目屋村大字田代字稲元144（西目屋村役場）	40	34	36.85	140	17	47.30	
37	藤崎町	南津軽郡藤崎町大字西豊田１－１（藤崎町役場）	40	39	21.91	140	30	09.77	
38		南津軽郡藤崎町大字水木字村元15－１（藤崎町常盤生涯学習文化会館）	40	40	28.00	140	32	30.60	
39	大鰐町	南津軽郡大鰐町大字大鰐字羽黒館５－３（大鰐町役場）	40	31	05.20	140	34	04.10	
40	田舎館村	南津軽郡田舎館村大字田舎館字中辻123－１（田舎館村役場）	40	37	53.89	140	32	59.50	
41	板柳町	北津軽郡板柳町大字板柳字土井239－３（板柳町役場）	40	41	44.80	140	27	27.00	
42	鶴田町	北津軽郡鶴田町大字鶴田字早瀬200－１（鶴田町役場）	40	45	29.96	140	25	42.45	
43	中泊町	北津軽郡中泊町大字中里紅葉坂210（中泊町総合文化センター）	40	57	37.64	140	25	58.88	
44		北津軽郡中泊町大字小泊字小泊488（中泊町役場小泊支所）	41	7	49.83	140	18	02.50	
45	野辺地町	上北郡野辺地町字野辺地123－１（野辺地町役場）	40	51	51.93	141	7	41.65	
46	七戸町	上北郡七戸町字森ノ上131－４（七戸町役場）	40	44	40.94	141	9	27.65	
47		上北郡七戸町字七戸31－２（七戸町役場七戸庁舎）	40	41	51.42	141	9	03.97	
48	六戸町	上北郡六戸町大字犬落瀬字前谷地60（六戸町役場）	40	36	34.90	141	19	30.40	
49	横浜町	上北郡横浜町字寺下35（横浜町役場）	41	4	59.58	141	14	51.80	
50	東北町	上北郡東北町上北南４－32－484（東北町役場）	40	43	40.77	141	15	28.50	
51		上北郡東北町字塔ノ沢山１－494（NOSAI青森家畜診療所）	40	46	39.90	141	13	04.40	
52	六ヶ所村	上北郡六ヶ所村大字尾駮字野附478－１（六ヶ所村役場）	40	58	00.78	141	22	26.13	気象庁
53	おいらせ町	上北郡おいらせ町中下田135－２（おいらせ町役場）	40	35	57.70	141	23	52.55	
54		上北郡おいらせ町上明堂60－６（おいらせ町役場分庁舎）	40	35	42.00	141	25	41.60	
55	大間町	下北郡大間町大字大間字大間104（大間町役場）	41	31	36.47	140	54	27.03	
56	東通村	下北郡東通村大字砂子又字沢内５－34（東通村役場）	41	16	41.56	141	19	43.98	
57	風間浦村	下北郡風間浦村大字易国間字大川目28－５（風間浦村役場）	41	29	14.59	140	59	43.45	
58	佐井村	下北郡佐井村大字佐井字糠森20（佐井村役場）	41	25	46.82	140	51	31.53	
59	三戸町	三戸郡三戸町大字在府小路町16－３（三戸町役場）	40	22	42.60	141	15	34.30	
60	五戸町	三戸郡五戸町字古舘21－１（五戸町役場）	40	31	52.67	141	18	28.53	気象庁
61		三戸郡五戸町大字倉石中市字上ミ平20－４（五戸町役場倉石支所）	40	30	24.75	141	15	10.05	
62	田子町	三戸郡田子町大字田子字天神堂平81（田子町役場）	40	20	23.76	141	9	06.17	
63	南部町	三戸郡南部町大字苫米地字下宿23－１（南部町役場）	40	28	00.00	141	22	57.80	
64		三戸郡南部町大字平字広場36（南部町立中央公民館）	40	25	13.81	141	19	49.50	
65		三戸郡南部町大字沖田面字沖中46（南部町役場南部分庁舎）	40	24	46.07	141	16	47.92	
66	階上町	三戸郡階上町大字道仏字天当平１－87（階上町役場）	40	27	08.79	141	37	20.10	
67	新郷村	三戸郡新郷村大字戸来字風呂前10（新郷村役場）	40	27	55.62	141	10	24.12	

(5) 海底地震津波観測網（防災科学技術研究所）

維持管理機関	名称		所在地				観測開始年月		備考
	八戸陸上局		青森県八戸市大字鮫町字下盲久保25－131				2016	4	
	観測点名	観測点コード	緯度（度）	経度（度）	高さ（m）	測器の深度（m）	観測開始年月		観測機器
防災科学技術研究所	S-net S4N01	N.S4N01	40.7881	141.7895	－139	1	2016	4	津波計、地震計
	S-net S4N02	N.S4N02	40.9069	142.1057	－858	1	2016	4	津波計、地震計
	S-net S4N03	N.S4N03	41.0156	142.4314	－1425	1	2016	4	津波計、地震計
	S-net S4N04	N.S4N04	41.0762	142.7706	－1798		2016	4	津波計、地震計
	S-net S4N05	N.S4N05	41.0443	143.1138	－1940		2016	4	津波計、地震計
	S-net S4N06	N.S4N06	40.9718	143.4481	－1970		2016	4	津波計、地震計
	S-net S4N07	N.S4N07	40.8820	143.7746	－2613		2016	4	津波計、地震計
	S-net S4N08	N.S4N08	40.7805	144.0905	－5060		2016	4	津波計、地震計
	S-net S4N09	N.S4N09	40.5521	144.1332	－5095		2016	4	津波計、地震計
	S-net S4N10	N.S4N10	40.4327	143.8887	－3897		2016	4	津波計、地震計
	S-net S4N11	N.S4N11	40.4353	143.5430	－2273		2016	4	津波計、地震計
	S-net S4N12	N.S4N12	40.4515	143.2015	－1711		2016	4	津波計、地震計
	S-net S4N13	N.S4N13	40.5196	142.9617	－1537		2016	4	津波計、地震計
	S-net S4N14	N.S4N14	40.5927	142.6340	－1393	1	2016	4	津波計、地震計
	S-net S4N15	N.S4N15	40.5933	142.2844	－816	1	2016	4	津波計、地震計
	S-net S4N16	N.S4N16	40.3295	142.2673	－559	1	2016	4	津波計、地震計
	S-net S4N17	N.S4N17	40.1165	142.3926	－681	1	2016	4	津波計、地震計
	S-net S4N18	N.S4N18	40.1088	142.6222	－969	1	2016	4	津波計、地震計
	S-net S4N19	N.S4N19	40.0904	142.9695	－1256	1	2016	4	津波計、地震計
	S-net S4N20	N.S4N20	40.0743	143.3210	－1329	1	2016	4	津波計、地震計
	S-net S4N21	N.S4N21	40.0863	143.6572	－2456		2016	4	津波計、地震計
	S-net S4N22	N.S4N22	40.0260	143.9547	－4107		2016	4	津波計、地震計
	S-net S4N23	N.S4N23	39.7718	143.9259	－4358		2016	4	津波計、地震計
	S-net S4N24	N.S4N24	39.6388	143.7154	－2936		2016	4	津波計、地震計
	S-net S4N25	N.S4N25	39.6976	143.3749	－2228		2016	4	津波計、地震計
	S-net S4N26	N.S4N26	39.7245	143.0384	－1569		2016	4	津波計、地震計
	S-net S4N27	N.S4N27	39.7445	142.6903	－914	1	2016	4	津波計、地震計
	S-net S4N28	N.S4N28	39.7385	142.3408	－569	1	2016	4	津波計、地震計
	S-net S5N01	N.S5N01	42.7688	145.7115	－2052		2016	4	津波計、地震計
	S-net S5N02	N.S5N02	42.6403	145.4063	－2042		2016	4	津波計、地震計
	S-net S5N03	N.S5N03	42.4802	145.1433	－1985		2016	4	津波計、地震計
	S-net S5N04	N.S5N04	42.2286	145.2040	－3149		2016	4	津波計、地震計
	S-net S5N05	N.S5N05	42.0615	145.4370	－3813		2016	4	津波計、地震計
	S-net S5N06	N.S5N06	41.8840	145.6544	－5619		2016	4	津波計、地震計
	S-net S5N07	N.S5N07	41.6637	145.5291	－5953		2016	4	津波計、地震計
	S-net S5N08	N.S5N08	41.5301	145.2483	－5980		2016	4	津波計、地震計
	S-net S5N09	N.S5N09	41.5210	144.9050	－5100		2016	4	津波計、地震計
	S-net S5N10	N.S5N10	41.6541	144.6716	－4103		2016	4	津波計、地震計
	S-net S5N11	N.S5N11	41.9072	144.6955	－2093		2016	4	津波計、地震計
	S-net S5N12	N.S5N12	42.0784	144.6375	－1772		2016	4	津波計、地震計
	S-net S5N13	N.S5N13	41.9792	144.3445	－1607		2016	4	津波計、地震計
	S-net S5N14	N.S5N14	41.7475	144.1779	－1592		2016	4	津波計、地震計
	S-net S5N15	N.S5N15	41.4961	144.0879	－1950		2016	4	津波計、地震計
	S-net S5N16	N.S5N16	41.3742	143.8006	－2380		2016	4	津波計、地震計

維持管理機関	名称		所在地				観測開始年月		備考
	八戸陸上局		青森県八戸市大字鮫町字下盲久保25－131				2016	4	
	観測点名	観測点コード	緯度（度）	経度（度）	高さ（m）	測器の深度（m）	観測開始年月		観測機器
防災科学技術研究所	S-net S5N17	N.S5N17	41.3643	143.4530	－2023		2016	4	津波計、地震計
	S-net S5N18	N.S5N18	41.4351	143.1264	－1509		2016	4	津波計、地震計
	S-net S5N19	N.S5N19	41.5607	142.8177	－986	1	2016	4	津波計、地震計
	S-net S5N20	N.S5N20	41.6095	142.4787	－1165	1	2016	4	津波計、地震計
	S-net S5N21	N.S5N21	41.4248	142.2193	－1189	1	2016	4	津波計、地震計
	S-net S5N22	N.S5N22	41.1989	142.0271	－1029	1	2016	4	津波計、地震計
	S-net S5N23	N.S5N23	40.9540	141.8762	－529	1	2016	4	津波計、地震計
	S-net S6N01	N.S6N01	42.8064	146.0211	－2427		2017	4	津波計、地震計
	S-net S6N02	N.S6N02	42.5807	146.0780	－2830		2017	4	津波計、地震計
	S-net S6N03	N.S6N03	42.0943	146.2316	－5710		2017	4	津波計、地震計
	S-net S6N04	N.S6N04	41.6653	146.1747	－6950		2017	4	津波計、地震計
	S-net S6N05	N.S6N05	41.3717	145.6053	－6680		2017	4	津波計、地震計
	S-net S6N06	N.S6N06	40.8999	145.3929	－6012		2017	4	津波計、地震計
	S-net S6N07	N.S6N07	40.5360	144.9381	－6160		2017	4	津波計、地震計
	S-net S6N08	N.S6N08	40.0319	144.8089	－5900		2017	4	津波計、地震計
	S-net S6N09	N.S6N09	39.5172	144.7191	－6054		2017	4	津波計、地震計

*上記のうち、N.S6N01～N.S6N9の観測点は、南側に延びるN.S6N25までの25点で構成され南房総陸上局（千葉県南房総市）にデータ伝送されている

津波観測施設の配置

（防災科学技術研究所　日本海溝海底地震津波観測網：S-net の一部）

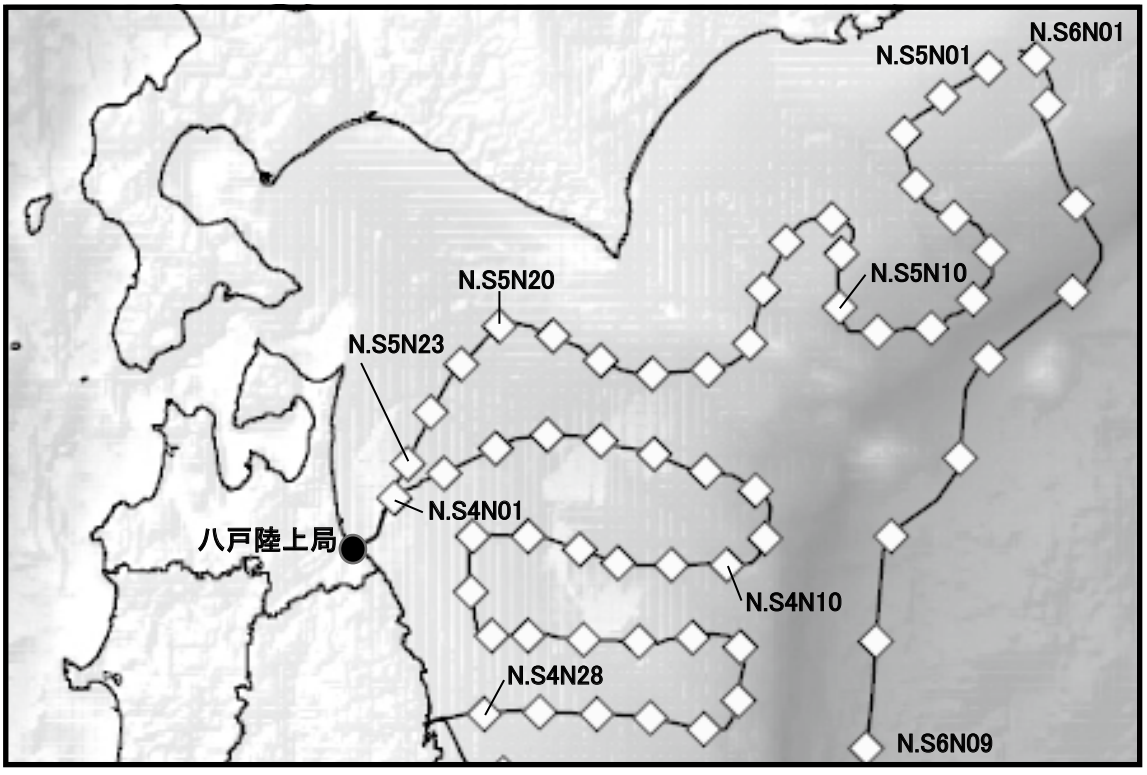

３－３－７　消防本部の消防力

区分 / 消防本部別	組織					消防施設						
	消防署数	出張所数	消防職員			普通消防ポンプ自動車	水槽付消防ポンプ自動車	はしご付及屈折はしご付消防自動車	大型高所放水車	泡原液搬送車	化学消防自動車	指揮車
			計	消防吏員	その他の職員							
県計	39	51	2,672	2,656	10	43	88	9	3	3	22	37
青森地域広域事務組合	4	10	514	512	2	10	12	2	1	1	4	4
弘前地区消防事務組合	5	10	462	462		6	15	2			3	5
八戸地域広域市町村圏事務組合	5	13	428	428		15	14	2	1	1	3	5
五所川原地区消防事務組合	6	1	246	246		4	10	1			1	1
十和田地域広域事務組合	3	1	161	161			7	1			1	3
三沢市	1	3	110	108	2	1	4	1			1	1
下北地域広域行政事務組合	5	6	283	283			10				1	5
つがる市	1	4	111	106	5	5	1					1
北部上北広域事務組合	4	2	170	169	1	1	5		1	1	7	7
中部上北広域事業組合	3		100	94		1	6				1	3
鰺ヶ沢地区消防事務組合	2	1	87	87			4					2

H 29. 4 . 1

消防施設														通信施設		
消防艇	林野火災工作車	電源・照明車	小型動力ポンプ付積載車	車両に積載していない小型動力ポンプ	広報車	空気充填車	資機材搬送車	小型動力ポンプ付水槽車	防災指導車	起震車	救急自動車	救助工作車	その他の車両	消防無線		火災報知専用電話
														基地局及固定局	移動局	
0	1	0	3	16	66	0	31	14	3	2	116	18	53	62	1,474	176
				4	5		1	3		1	18	2	31	9	186	16
					15		6	1			18	4	2	8	262	17
					6		2		1	1	19	4	6	9	162	80
			2		9		1	1			10	2	4	4	164	5
					4		1	1			6	1	8	3	122	17
					2		1	2			4	1	1	2	48	
					9		7	5			12	1		11	195	8
					6		4				6	1	1	2	84	10
				11	7		5	1			10	1		5	129	
					1		1				4	1		4	64	
	1		1	1	2		2		2		9			5	58	23

３－３－８　市町村の消防力

区分 / 市町村別	消防団				自主防災組織		消防ポンプ					
	消防団	分団	団員数	うち女性団員	組織数	隊員数	普通消防ポンプ自動車	水槽付消防ポンプ自動車	指揮車	小型動力ポンプ自動車	車両に積載していない小型動力ポンプ	手引動力ポンプ
県計	41	762	18,849	525	960	114,478	420	38	21	698	132	16
市部	11	362	10,649	274	581	75,718	226	4	9	418	28	12
青森市	2	40	1,805	80	180	3,868	29			73	6	8
弘前市	1	111	1,967	24	68	1,706	47			56	5	
八戸市	1	23	1,342	25	77	3,186	21	2	4	55	13	
黒石市	1	9	793	13	6	339	17			31		
五所川原市	1	20	853	36	44	19,097	10			67		4
十和田市	1	11	727	18	56	7,795	29	1		18		
三沢市	1	17	301	2	49	17,608	10		1	7		
むつ市	1	55	1,013	35	33	9,846	22	1	2	32	2	
つがる市	1	56	1,201	3	18	1,934	24		2	56		
平川市	1	20	647	38	50	10,339	17			23	2	
東津軽郡	4	63	936	0	36	7,475	14	0	1	55	27	0
平内町	1	18	320		17	4,440	7			11	14	
今別町	1	12	154		2	31	1		1	13	4	
蓬田村	1	8	125		9	2,638	2			6	8	
外ヶ浜町	1	25	337		8	366	4			25	1	
西津軽郡	2	30	798	43	74	1,151	4	0	0	62	0	0
鰺ヶ沢町	1	6	375	13	43	693	1			40		
深浦町	1	24	423	30	31	458	3			22		
中津軽郡	1	3	55	0	1	20	2	1	0	0	0	0
西目屋村	1	3	55		17	334	2	1				
南津軽郡	3	44	875	27	17	334	16	1	1	41	20	2
藤崎町	1	22	359	9	5	124	1		1	21	2	
大鰐町	1	17	300	18	4	82	15			1	18	2
田舎館村	1	5	216		8	128		1		19		
北津軽郡	3	46	875	1	28	8,814	30	0	2	26	4	1
板柳町	1	18	281	1	1	635	15		1	2	4	
鶴田町	1	15	291		22	7,743	5			10		
中泊町	1	13	303		5	436	10		1	14		1

消防ポンプ自動車等現有数					消防水利							耐震性貯水槽			通信施設	
広報車	資機材搬送車	小型動力ポンプ付水槽車	防災指導車	その他の車両	消火栓		防火水槽				井戸「公設及び私設」	40m型「地上式・飲料水兼用含」	60m型「地上式・飲料水兼用含」	100m型「地上式・飲料水兼用含」	消防無線	
					公設	私設	100㎥以上	100㎥～60㎥	60㎥～40㎥	40㎥～20㎥					基地局及固定局	移動局
29	8	2	3	17	18,746	443	61	149	6,140	817	14	309	14	27	2	254
10	2	0	0	14	13,119	215	35	97	3,289	441	0	260	3	20	2	124
	1			1	3,108	73	5	26	313	148				6		
				11	2,454	8	10	34	675	31		63	2	8		
				1	2,815	81	11	4	515	48		48		4		
2					479	2		18	182	29		2	1			51
4					934		1		201	6					2	
				1	1,111	21	3	1	252	8		10				50
					273	5			218	36		80				23
3	1				906	24	4	7	251	17		47		2		
					590	1		1	486	75						
1					449		1	6	196	43		10				
1	0	0	0	0	357	14	1	3	386	64	0	21	3	0	0	42
1					235	14	1		90	33						42
					40				49	6						
					25				82	25		13				
					57			3	165			8	3			
1	0	0	0	0	178	0	0	0	227	11	0	0	0	0	0	0
					131				88							
1					47				139	11						
1	0	0	0	0	0	0	0	0	60	0	0	0	0	0	0	0
1									60							
2	0	0	0	0	622	4	1	5	277	46	0	3	0	0	0	0
					275		1	3	110	28						
1					219	1		2	56	16		3				
1					128	3			111	2						
0	0	0	0	0	771	7	1	4	165	8	13	2	0	0	0	50
					215			2	40	6	13					
					286	7			35							
					270		1	2	90	2		2				50

区分 / 市町村別	消防団				自主防災組織		消防ポンプ					
	消防団	分団	団員数	うち女性団員	組織数	隊員数	普通消防ポンプ自動車	水槽付消防ポンプ自動車	指揮車	小型動力ポンプ自動車	車両に積載していない小型動力ポンプ	手引動力ポンプ
上北郡	7	64	1,640	27	56	4,213	57	8	3	37	2	0
野辺地町	1	8	200		4	116	7			2		
七戸町	1	13	255		2	35	11			2	1	
六戸町	1	9	199		1	35	6	2	1	2	1	
横浜町	1	3	144		5	961	2			10		
東北町	1	20	324	10	4	62	10		1	14		
六ヶ所村	1	10	192		6	104	8	1		6		
おいらせ町	1	1	326	17	34	2,900	13	5	1	1		
下北郡	4	44	824	27	9	2,187	14	2	1	31	19	1
大間町	1	9	147	23	2	108	1			8		1
東通村	1	20	367	2	1	37	10		1	10	18	
風間浦村	1	5	129		5	2,029	2	1		4	1	
佐井村	1	10	181	2	1	13	1	1		9		
三戸郡	6	106	2,197	126	158	14,566	57	22	4	28	32	0
三戸町	1	19	445	12	13	2,218	14	1		5	4	
五戸町	1	29	479	15	14	284	7	13		10	6	
田子町	1	9	253	28	21	1,262	6	2			2	
南部町	1	33	674	25	42	3,742	22	5	1	6	11	
階上町	1	8	152	3	25	6,922	6	1			9	
新郷村	1	8	194	43	43	138	2		3	7		

消防ポンプ自動車等現有数					消防水利							耐震性貯水槽			通信施設	
広報車	資機材搬送車	小型動力ポンプ付水槽車	防災指導車	その他の車両	消火栓		防火水槽				井戸「公設及び私設」	飲料水兼用含「40m型「地上式・	飲料水兼用含「60m型「地上式・	飲料水兼用含「100m型「地上式・	消防無線	
					公設	私設	100㎥以上	100㎥～60㎥	60㎥～40㎥	40㎥～20㎥					基地局及固定局	移動局
6	2	0	3	2	1,980	182	17	5	823	147	0	7	0	4	0	38
	1		2		214	6		4	42	9						26
1					434	10			118	16						
					285	3		1	73	27						12
1					281	1			108							
1				1	85				171	79						
1	1		1	1	350	145	17		228			5		4		
2					331	17			83	16		2				
5	1	2	0	0	383	0	5	11	292	19	0	9	8	3	0	0
1	1	1			35			11	35			1	8			
1					213				154	10						
2		1			130		5		43	6		8		3		
1					5				60	3						
3	3	0	0	1	1,336	21	1	24	621	81	1	7	0	0	0	0
					238	7		6	68	31		2				
					189	1			200	23		3				
1	1				202	5		2	13	1						
	1			1	312		1	14	204	22	1	1				
2	1				312	8		2	81	4		1				
					83				55							

３－３－９　石油コンビナート等防災資機材の保有状況

（危機管理局）
平成29年３月31日現在

防火資機材の種類	規　格	数　量	保　管　場　所	管　理　者	備　　考
泡原液搬送車	4,000型	１台	青森県防災資機材センター	青森県消防学校	
泡放水砲	5,000型	１基	〃	〃	
〃	3,000型	２基	〃	〃	泡ノズル１×２、水ノズル３×２
可搬式放水銃	2,000型	１基	〃	〃	
〃	1,000型	２基	〃	〃	
高発泡器	800ℓ、150倍	１基	〃	〃	
〃	150ℓ、450倍	１基	〃	〃	
泡消火薬剤		30,660ℓ	〃	〃	合成界面活性剤14,190ℓ、水成膜16,470ℓ
油処理剤		1,008ℓ	〃	〃	
投光機	500W×２灯	２セット	〃	〃	投光機２、発電機２
〃	400W×４灯	１セット	〃	〃	
エアーツール		１セット	〃	〃	
オイルフェンス	Ｂ型	200m	〃	〃	20m×10
小型動力ポンプ（付属品を含む）	Ｂ２級	１台	〃	〃	52馬力
折りたたみ式アルミボート	８人乗り	１台	〃	〃	救命胴衣８着、救命浮環１個
ゴムボート	５人乗り	１台	〃	〃	
船外機	15馬力	１基	〃	〃	
組立式テント	２間×３間	３張	〃	〃	横幕（四方張り）、グランドシート収納袋
折りたたみ寝台	木脚式	８台	〃	〃	
担架	４ッ折式	３台	〃	〃	
耐熱服		11着	〃	〃	空気呼吸器内蔵型
空気呼吸器	15MPa	11基	〃	〃	予備ボンベ付
空気ボンベ	15MPa	２基	〃	〃	カーボンＦＲＰ
人工蘇生器		５台	〃	〃	
水幕ホース	口径65㎜×20m	７本	〃	〃	
可燃性ガス測定器		２台	〃	〃	
携帯用無線機		２組	〃	〃	
高発泡器	120倍	２基	八戸消防署１基、八戸消防署根城分遣所１基	八戸地域広域市町村圏事務組合（消防本部）	
泡消火薬剤		14,200ℓ	八戸消防署河原木分署	〃	水成膜
空気呼吸器	15MPa	１基	八戸消防署１基	〃	
空気呼吸器	30MPa	３基	八戸消防本部３基	〃	
空気ボンベ	15MPa	４本	八戸消防署根城分遣所４基	〃	カーボンＦＲＰ
高揚水ターボポンプ		２基	八戸市防災倉庫、八戸消防署各１基	〃	
消防用ホース	口径65㎜×20m	１２７本	八戸消防署28本、八戸消防署鮫分署11本、八戸東消防署小中野分遣署21本、八戸消防署川原木分署10本、八戸消防署尻内分遣所23本、八戸消防署根城分遣所24本、八戸消防署桔梗野分遣所10本	〃	
投光器		２基	野辺地消防署１基、横浜消防署１基	北部上北広域事務組合（消防本部）	
空気呼吸器	15MPa	１８基	野辺地消防署９基、横浜消防署９基	〃	予備ボンベ付
空気呼吸器	30MPa	３６基	野辺地消防署10基、横浜消防署9基、六ヶ所消防署17基	〃	予備ボンベ付
無線機（車載型）	10W	２基	北部上北広域事務組合(消防本部)	〃	５波実装
救急救助用エアーテント		２セット	六ヶ所消防署、野辺地消防署各１セット	〃	
組立式フレームテント		４セット	北部上北広域事務組合(消防本部)、野辺地消防署、横浜消防署、六ヶ所消防署各1セット	〃	
熱画像直視装置	Ｐ７１５０型	１台	六ヶ所消防署	〃	
消防用ホース	口径65㎜×20m	51本	野辺地消防署６本、横浜消防署８本、六ヶ所消防署37本	〃	使用圧16圧
〃	口径75㎜×20m	５本	横浜消防署１本、六ヶ所消防署４本	〃	使用圧20圧
〃	口径75㎜×10m	５本	横浜消防署１本、六ヶ所消防署４本	〃	〃
高圧空気圧縮機	ＹＳ－７５Ａ	1台	六ヶ所消防署	〃	
高発砲器		２セット	六ヶ所消防署	〃	

３－３－10　化学消火薬剤の保有状況

（危機管理局）

平成29年４月現在

種別 / 機関名	たん白系（kℓ）		合成界面活性剤（kℓ）	水成膜泡消火薬剤（kℓ）	水溶性液体用泡消火薬剤（耐ｱﾙｺｰﾙ用）（kℓ）	粉末（kg）	備考
	３％型	６％型					
青森県			14.2	16.5			青森県防災資機材センター
				14.2			八戸消防署河原木分署等
陸上自衛隊				1.10			青森駐屯地
	0.1						弘前駐屯地
	1.82			0.32			八戸駐屯地
海上自衛隊	0.9	0.10		16.00		12,421	
航空自衛隊				8.46		120	三沢基地
				0.78			大湊分屯基地
				0.38		26	車力分屯基地
				0.48		159	東北町分屯基地
青森地域（事）	9.16		4.10	0.40	0.02		
弘前地区（事）	0.14		0.68	1.40			
八戸地域（事）				1.80			
五所川原地区（事）	0.1		0.94				
十和田地域（事）	2.12		0.50				
三沢市消防本部				2.68			
下北地域（事）							
つがる市消防本部			0.6	0.08			
北部上北（事）	20.52		0.41				
中部上北（事）	0.86						
鰺ヶ沢地区（事）	0.02		0.50				

３－３－11　林野火災用消防資機材の保有状況

（危機管理局）

（平成29年４月１日現在）

消防施設等 / 機関名	防火水槽（基）	自然水利利用施設（施設）	林野火災工作車（台）	ブッシュカッター（台）	チェーンソー（台）	可搬式散水装置（個）	可搬式送水装置（台）	軽可搬式消防ポンプ（台）	小型動力ポンプ付水槽車（台）
【青森地域（事）】					4	157			3
蓬田村						26			
外ヶ浜町						28			
【弘前地区（事）】					23	129		10	
弘前市					0	0		0	
西目屋村	6					60			
藤崎町									
【八戸地域（事）】					0	114	2		
八戸市					1	393			
三戸町						76			
五戸町	10				1	133	33		
田子町						11			
南部町					2	170			
階上町	21					63		4	
おいらせ町						67		4	
新郷村	38					90			
【下北地域（事）】					11	80			5
むつ市									
【北部上北（事）】						90		3	
横浜町					1	48		3	
六ヶ所村						90		7	
【鰺ヶ沢地区（事）】			1		1	61		1	
鰺ヶ沢町	7								
深浦町	3					49			
【五所川原地区（事）】					6	64		2	
中泊町	1								
つがる市						80			
合計	86	0	1	0	50	2,079	35	34	8

３－３－12　林野火災用空中消火資機材の保有状況

（危機管理局）

平成29年３月現在

防火資機材の種類	規　　格	数　量	保管場所	管　理　者	備考
ヘリコプター用空中散布装置	中型ヘリコプター用	６基	青森県防災資機材センター	青森県消防学校	
〃	〃	４基	陸上自衛隊第９師団八戸駐屯地	陸上自衛隊第９師団	
組立式水槽		８台	青森県防災資機材センター	青森県消防学校	
消火薬剤	液体（フォレックスＬ10%用）	300缶	青森県防災資機材センター	青森県消防学校	

3－3－13　通信施設・設備等

(1) 防災情報ネットワーク

ア　無線設備

地　球　局 … ＴＣ
固　定　局 … ＦＸ
基　地　局 … ＦＢ
携帯基地局 … ＦＰ
陸上移動局 … ＭＬ
携　帯　局 … ＭＰ
航　空　局 … ＦＡ

所属	局種別	呼出名称	設置（常置）場所　電話番号	予備電源	参考事項		
県庁	ＴＣ	ＬＡＳＣＯＭあおもりけんあおもり スーパーバードちきゅう	青森市長島一丁目１番１号 青森県危機管理局防災危機管理課 危機管理対策グループ 電話017－722－1111（大代表）内線4109番 017－734－9097（直通）	有			
	ＦＸ	ぼうさいあおもり			型　式	周波数	電　力
					G7W	7561.25MHz	0.0008W
	ＭＬ	ぼうさいあおもり1，2，3	秘書課	－	F2D，F3E	143.36MHz	10W
	〃	〃　7～11,13,15～21	総務学事課	－	〃	〃	〃
	〃	〃　24，25	防災航空センター	－	〃	〃	〃
	〃	〃　103,105～110	防災危機管理課	－	〃	〃	5W
	〃	〃　101	総務学事課	－	〃	〃	〃
	〃	〃　112	防災航空センター	－	〃	〃	〃
	〃	〃　113	青森空港管理事務所	－	〃	〃	〃
	〃	〃　114	防災危機管理課三沢市駐在（三沢市役所内）	－	〃	〃	〃
	ＦＸ	ぼうさいうまのかみ	青森市大字戸門字戸門山１番戸門山国有林114林班と１ 青森県防災行政用無線馬ノ神中継局	有	G7W F2D，F3E	7721.25MHz 7718.75MHz 60.56Mhz 60.635MHz	0.0008W 0.063W 25W
	ＦＢ				F2D，F3E	147.36Mhz	25W
	ＦＰ				〃	〃	〃
	ＦＸ	ぼうさいえぼし	上北郡野辺地町大字馬門字地続山74林小班 青森県防災行政用無線烏帽子中継局	有	G7W F2D，F3E	7758.75MHz 7761.25MHz 60.56Mhz 60.635MHz	0.063W 0.1W 25W
	ＦＢ				F2D，F3E	147.36Mhz	25W
	ＦＰ				〃	〃	〃
	ＦＸ	ぼうさいなくい	三戸郡南部町大字高瀬字南沢山６番275 青森県防災行政用無線名久井中継局	有	G7W	7721.25MHz	0.1W
	ＦＢ				F2D，F3E	147.36Mhz	25W
	ＦＰ				〃	〃	〃
	ＦＸ	ぼうさいはちもり	西津軽郡深浦町大字深浦字岡崎338 青森県防災行政用無線八森中継局	有	F2D，F3E	54.71Mhz 54.785MHz	25W
	ＦＢ				F2D，F3E	147.36Mhz	25W
	ＦＰ				〃	〃	〃
	ＦＸ	ぼうさいおおまたい	下北郡大間町大字大間字内山48番地１ 青森県防災行政用無線大間平中継局	有	F2D，F3E	54.785MHz 54.71Mhz	25W
	ＦＢ				F2D，F3E	147.36Mhz	25W
	ＦＰ				〃	〃	〃
中南県民局地域連携部	ＭＬ	ぼうさい　ひろさき101	弘前市蔵主町4　中南地域県民局地域連携部 管理室　℡ 0172－32－2401	－	F2D，F3E	143.36MHz	5W
中南地整	ＭＬ	ぼうさい　ひろさき1	弘前市蔵主町4　中南地域県民局地域整備部 管理課　℡ 0172－32－0282	－	F2D，F3E	143.36MHz	10W
三八県民局地域連携部	ＭＬ	ぼうさい　はちのへ101	八戸市大字尻内町字鴨田7　三八地域県民局地域連携部 管理室　℡ 0178－27－8161	－	F2D，F3E	143.36MHz	5W
三八地整	ＭＬ	ぼうさい　はちのへ1	八戸市大字尻内町字鴨田7　三八地域県民局地域整備部 管理課　℡ 0178－27－5151	－	F2D，F3E	143.36MHz	10W
西北県民局地域連携部	ＭＬ	ぼうさい　ごしょがわら101	五所川原市栄町10　西北地域県民局地域連携部 管理室　℡ 0173－34－2174	－	F2D，F3E	143.36MHz	5W

所属	局種別	呼出名称	設置（常置）場所　電話番号	予備電源	参考事項		
					型式	周波数	電力
西北地整	ＭＬ	ぼうさい　ごしょがわら１	五所川原市栄町10　西北地域県民局地域整備部 管理課　℡　0173－35－2105	－	F2D，F3E	143.36MHz	10W
上北県民局地域連携部	ＭＬ	ぼうさい　とわだ101	十和田市西十二番町20－12　上北地域県民局地域連携部 管理室　℡　0176－23－8193	－	F2D，F3E	143.36MHz	5W
下北県民局地域連携部	ＭＬ	ぼうさい　むつ101	むつ市中央一丁目1-8　下北地域県民局地域連携部 管理室　℡　0175－22－1175	－	F2D，F3E	143.36MHz	5W
東青地整	ＭＬ	ぼうさいあおもりどぼく1	青森市大字幸畑字唐崎76-4 東青地域県民局地域整備部庁舎 ℡　017－728－0200	－	F2D，F3E	143.36MHz	10W
鰺ヶ沢道路河川	ＭＬ	ぼうさい　あじがさわ1	西北地域県民局地域整備部 鰺ヶ沢道路河川事業所 ℡　0173－72－3135	－	F2D，F3E	143.36MHz	10W

イ　有線設備

所属	設置（常置）場所　電話番号	予備電源
県庁	青森市長島一丁目１番１号 青森県危機管理局防災危機管理課 危機管理対策グループ ℡ 017－722－1111（大代表）内線4110番 017－734－9097（直通）	有
地域連携部 中南県民局	弘前市蔵主町４ 中南地域県民局地域連携部 管理室 ℡ 0172－32－2401	有
地域連携部 三八県民局	八戸市大字尻内町字鴨田７ 三八地域県民局地域連携部 管理室 ℡ 0178－27－8161	有
地域連携部 西北県民局	五所川原市栄町10 西北地域県民局地域連携部 管理室 ℡ 0173－34－2174	有
地域連携部 上北県民局	十和田市西十二番町20－12 上北地域県民局地域連携部 管理室 ℡ 0176－22－8193	有
地域連携部 下北県民局	むつ市中央一丁目１－８ 下北地域県民局地域連携部 管理室 ℡ 0175－22－1175	有
防災航空 センター	青森市大谷字山ノ内６－128 青森県防災航空センター ℡ 017－729－0355	有

所　　属	設置（常置）場所　　電話番号	予備電源
消　防　学　校	青森市大字新城字天田内183－３ 青森県消防学校 ℡ 017－788－4221	有
青　森　環　境	青森市東造道一丁目１－１ 青森環境管理事務所 ℡ 017－736－9292	有
東　保　健　所	青森市第二問屋町４丁目11－６ 保健総室 ℡ 017－739－5421	有
東青漁港漁場	青森市港町二丁目－１－４ 東青地域県民局地域農林水産部 東青地方漁港漁場整備事務所 ℡ 017－741－4451	有
東　青　地　整	青森市大字幸畑字唐崎76－４ 東青地域県民局地域整備部庁舎 ℡ 017－728－0200	有
青　森　港　管　理	青森市本町四丁目５－５ 東青地域県民局地域整備部 青森港管理所 ℡ 017－734－4101	有
青　森　空　港	青森市大字大谷字小谷１－５ 青森空港管理事務所 ℡ 017－739－2121	有
青森県立 中央病院	青森市東造道二丁目１－１ 青森県立中央病院 ℡ 017－726－8111	有
弘　前　保　健　所	弘前市大字白銀町14－２ 中南地域県民局地域健康福祉部 保健総室 ℡ 0172－33－8521	有
中　南　福　祉	弘前市大字白銀町14－２ 中南地域県民局地域健康福祉部 福祉総室 ℡ 0172－35－1622	有
三　八　環　境	八戸市大字尻内町字鴨田７ 三八環境管理部 ℡ 0178－27－5111	有
三八農村整備	八戸市大字尻内町字八百刈20－３ 三八地域県民局地域農林水産部農村整備庁舎 ℡ 0178－27－1211	有
三八漁港漁場	八戸市大字河原木字北沼１－131 三八地域県民局地域農林水産部 三八地方漁港漁場整備事務所 ℡ 0178－21－1077	有
水産振興課 八戸市駐在	八戸市大字白銀町字三島下95 水産振興課八戸市駐在 ℡ 0178－33－1535	有
八　戸　港　管　理	八戸市大字河原木字北沼１－131 三八地域県民局地域整備部 八戸港管理所 ℡ 0178－21－2280	有

所　　属	設置（常置）場所　　電話番号	予備電源
五所川原保健所	五所川原市末広町14 西北地域県民局地域健康福祉部 保健総室 ℡ 0173－34－2108	有
西北農林	鰺ヶ沢町大字舞戸町字鳴戸384－37 西北地域県民局地域農林水産部 ℡ 0173－72－6613	有
五所川原農村整備	五所川原市大字吹畑字藤巻24－12 西北地域県民局地域農林水産部五所川原農村整備庁舎 ℡ 0173－35－7171	有
つがる農村整備	つがる市木造若宮９－１ 西北地域県民局地域農林水産部つがる農村整備庁舎 ℡ 0173－42－4343	有
西北漁港漁場	鰺ヶ沢町大字本町246－３ 西北地域県民局地域農林水産部 西北地方漁港漁場整備事務所 ℡ 0173－72－2345	有
鰺ヶ沢道路河川	鰺ヶ沢町大字舞戸町字鳴戸384－37 西北地域県民局地域整備部 鰺ヶ沢道路河川事業所 ℡ 0173－72－3135	有
上十三保健所	十和田市西二番町10－15 上北地域県民局地域健康福祉部 保健総室 ℡ 0176－23－4261	有
上北福祉	七戸町字蛇坂55－１ 上北地方県民局地域健康福祉部 ℡ 0176－62－2145	有
上北農村整備	十和田市西二番町10－21 上北地域県民局地域農林水産部農村整備庁舎 ℡ 0176－23－5245	有
むつ小川原港管理	六ヶ所村大字倉内字笹崎521－２ 上北地域県民局地域整備部 むつ小川原港管理所 ℡ 0175－74－2344	有
むつ保健所	むつ市中央1丁目３－33 下北地域県民局地域健康福祉部 保健総室 ℡ 0175－31－1388	有
下北漁港漁場	むつ市中央1丁目１－８ 下北地域県民局地域農林水産部 下北地方漁港漁場整備事務所 ℡ 0175－22－8581	有
東京事務所	東京都千代田区平河町２－６－３ 都道府県会館 東京事務所 ℡ 03－5212－9113	有
浪岡ダム	青森市浪岡大字王余魚沢字片子都谷森１－439 浪岡ダム管理所	有
駒込ダム	青森市中央三丁目20－１ 東青地域県民局地域整備部 駒込ダム建設所 ℡ 017－777－3812	有

所　　属	設置（常置）場所　　電話番号	予備電源
下　湯　ダ　ム	青森市大字荒川字横倉１ 下湯ダム管理所 ℡ 017－739－3811	有
浅　虫　ダ　ム	青森市大字浅虫字内野72－１ 浅虫ダム管理所 ℡ 017－752－4143	有
遠部・久吉ダム	平川市碇ヶ関山神堂87－７ 遠部・久吉ダム管理所 ℡ 0172－46－2019	有
遠　部　ダ　ム	平川市碇ヶ関西碇ヶ関山１－１ 遠部ダム管理所 ℡ 0172－46－2218	有
久　吉　ダ　ム	平川市碇ヶ関東碇ヶ関山１－106 久吉ダム管理所 ℡ 0172－46－2877	有
世　増　ダ　ム	八戸市南郷大字島守字崩向10－３ 世増ダム管理所 ℡ 0178－83－2991	有
小　泊　ダ　ム	中泊町大字小泊字成滝132 小泊ダム管理事務所 ℡ 0173－64－3845	有
飯　詰　ダ　ム	五所川原市大字飯詰字影日沢842－２ 飯詰ダム管理所 ℡ 0173－37－3369	有
清水目ダム	上北郡東北町字清水目深山１－11 清水目ダム管理所 ℡ 0175－64－2239	有
川　内　ダ　ム	むつ市川内町福浦山314 川内ダム管理所 ℡ 0175－38－5113	有
青　森　市	青森市中央一丁目22－５ 青森市役所 ℡ 017－734－1111	有
弘　前　市	弘前市大字上白銀町１－１ 弘前市役所 ℡ 0172－35－1111	有
八　戸　市	八戸市内丸一丁目１－１ 八戸市庁 ℡ 0178－43－2111	有
黒　石　市	黒石市大字市ノ町11－１ 黒石市役所 ℡ 0172－52－2111	有
五所川原市	五所川原市字岩木町12 五所川原市役所 ℡ 0173－35－2111	有
十　和　田　市	十和田市西十二番町６－１ 十和田市役所 ℡ 0176－23－5111	有
三　沢　市	三沢市桜町一丁目１－38 三沢市役所 ℡ 0176－53－5111	有

所　　属	設置（常置）場所　　電話番号	予備電源
むつ市	むつ市中央一丁目８－１ むつ市役所 ℡ 0175－22－1111	有
つがる市	つがる市木造若緑61－１ つがる市役所 ℡ 0173－42－2111	有
平川市	平川市柏木町藤山25－６ 平川市役所 ℡ 0172－44－1111	有
平内町	東津軽郡平内町大字小湊字小湊63 平内町役場 ℡ 017－755－2111	有
今別町	東津軽郡今別町大字今別字今別167 今別町役場 ℡ 0174－35－2001	有
蓬田村	東津軽郡蓬田村大字蓬田字汐越１－３ 蓬田村役場 ℡ 0174－27－2111	有
外ヶ浜町	東津軽郡外ヶ浜町字蟹田高銅屋44－２ 外ヶ浜町役場 ℡ 0174－31－1111	有
鰺ヶ沢町	西津軽郡鰺ヶ沢町大字本町209－２ 鰺ヶ沢町役場 ℡ 0173－72－2111	有
深浦町	西津軽郡深浦町大字深浦町字苗代沢84－２ 深浦町役場 ℡ 0173－74－2111	有
西目屋村	中津軽郡西目屋村大字田代字稲元144 西目屋村役場 ℡ 0172－85－2111	有
藤崎町	南津軽郡藤崎町大字西豊田一丁目１ 藤崎町役場 ℡ 0172－75－3111	有
大鰐町	南津軽郡大鰐町大字大鰐字羽黒館５－３ 大鰐町役場 ℡ 0172－48－2111	有
田舎館村	南津軽郡田舎館村大字田舎館字中辻123－１ 田舎館村役場 ℡ 0172－58－2111	有
板柳町	北津軽郡板柳町大字板柳字土井239－３ 板柳町役場 ℡ 0172－73－2111	有
鶴田町	北津軽郡鶴田町大字鶴田字早瀬200－１ 鶴田町役場 ℡ 0173－22－2111	有
中泊町	北津軽郡中泊町大字中里字紅葉坂209 中泊町役場 ℡ 0173－57－2111	有
野辺地町	上北郡野辺地町字野辺地123－１ 野辺地町役場 ℡ 0175－64－2111	有

所　　属	設置（常置）場所　　電話番号	予備電源
七　戸　町	上北郡七戸町字森ノ上131－４ 七戸町役場 ℡ 0176－68－2111	有
六　戸　町	上北郡六戸町大字犬落瀬字前谷地60 六戸町役場 ℡ 0176－55－3111	有
横　浜　町	上北郡横浜町字寺下35 横浜町役場 ℡ 0175－78－2111	有
東　北　町	上北郡東北町上北南四丁目32－484 東北町役場 ℡ 0176－56－3111	有
六　ヶ　所　村	上北郡六ヶ所村大字尾駮字野附475 六ヶ所村役場 ℡ 0175－72－2111	有
おいらせ町	上北郡おいらせ町字中下田135－２ おいらせ町役場 ℡ 0178－56－2111	有
大　間　町	下北郡大間町大字大間字大間104 大間町役場 ℡ 0175－37－2111	有
東　通　村	下北郡東通村大字砂子又字沢内５－34 東通村役場 ℡ 0175－27－2111	有
風　間　浦　村	下北郡風間浦村大字易国間字大川目28－５ 風間浦村役場 ℡ 0175－35－2111	有
佐　井　村	下北郡佐井村大字佐井字糠森20 佐井村役場 ℡ 0175－38－2111	有
三　戸　町	三戸郡三戸町大字在府小路町43 三戸町役場 ℡ 0179－20－1111	有
五　戸　町	三戸郡五戸町字古舘21－１ 五戸町役場 ℡ 0178－62－2111	有
田　子　町	三戸郡田子町大字田子字天神堂平81 田子町役場 ℡ 0179－32－3111	有
南　部　町	三戸郡南部町大字苫米地字下宿23－１ 南部町役場 ℡ 0178－84－2111	有
	三戸郡南部町大字平字広場36 南部町立中央公民館 ℡ 0178－76－2323	有
	三戸郡南部町大字沖田面字沖中46 南部町役場南部分庁舎 ℡ 0179－34－2111	有
階　上　町	三戸郡階上町大字道仏字天当平１－87 階上町役場 ℡ 0178－88－2111	有

所属	設置（常置）場所　　電話番号	予備電源
新郷村	三戸郡新郷村大字戸来字風呂前10 新郷村役場 ℡ 0178－78－2111	有
青森地域消防本部	青森市長島二丁目１－１ 青森地域広域事務組合消防本部 ℡ 017－775－0851	有
弘前地区消防本部	弘前市大字本町２－１ 弘前地区消防事務組合消防本部 ℡ 0172－32－5101	有
八戸地域消防本部	八戸市大字田向字松ヶ崎７－８ 八戸地域広域市町村圏事務組合消防本部 ℡ 0178－44－2131	有
黒石消防署	黒石市大字追子野木一丁目576 弘前地区消防事務組合黒石消防署 ℡ 0172－53－1000	有
五所川原地区消防本部	五所川原市中央4丁目130 五所川原地区消防事務組合消防本部 ℡ 0173－35－2027	有
十和田地域消防本部	十和田市西二番町７－10 十和田地域消防事務組合消防本部 ℡ 0176－25－4111	有
三沢市消防本部	三沢市大字三沢市字堀口17－36 三沢市消防本部 ℡ 0176－54－4111	有
下北地域消防本部	むつ市小川町二丁目14－１ 下北地域広域行政事務組合消防本部 ℡ 0175－22－3819	有
つがる消防本部	つがる市木造赤根１－１ つがる市消防本部 ℡ 0173－42－2101	有
平川消防署	平川市平田森前田331 弘前地区消防事務組合平川消防署 ℡ 0172－44－3122	有
北部上北消防本部	上北郡野辺地町字田狭沢40－９ 北部上北広域事務組合消防本部 ℡ 0175－64－0650	有
中部上北消防本部	上北郡七戸町字荒熊内159－４ 中部上北広域事業組合消防本部 ℡ 0176－62－3142	有
鰺ヶ沢地区消防本部	西津軽郡鰺ヶ沢町大字舞戸町字鳴戸385－２ 鰺ヶ沢地区消防事務組合消防本部 ℡ 0173－72－4527	有
板柳消防署	北津軽郡板柳町大字灰沼字岩井70 弘前地区消防事務組合板柳消防署 ℡ 0172－73－2339	有
気象台	青森市花園一丁目17－19 青森地方気象台 ℡ 017－741－7411	有
海上保安部	青森市青柳一丁目１－２ 青森海上保安部 ℡ 017－734－2421	有

所　　属	設置（常置）場所　　電話番号	予備電源
陸上自衛隊 第九師団	青森市大字浪館字近野45 陸上自衛隊第９師団 ℡ 017－781－0161	有
N　H　K	青森市松原二丁目１－１ 日本放送協会青森放送局 ℡ 017－774－7753	有
R　A　B	青森市松森一丁目８－１ 青森放送株式会社 ℡ 017－743－1234	有
A　T　V	青森市松森一丁目４－８ 株式会社青森テレビ ℡ 017－741－2234	有
A　B　A	青森市荒川柴田125－１ 青森朝日放送株式会社 ℡ 017－762－1111	有
A　F　B	青森市堤町一丁目７－19 株式会社エフエム青森 ℡ 017－735－1181	有
日本赤十字社	青森市長島一丁目３－１ 日本赤十字社青森県支部 ℡ 017－722－2011	有
東北電力	青森市港町二丁目12－19 東北電力株式会社 ℡ 017－744－2050	有
N　T　T	青森市橋本二丁目１－６ 東日本電信電話株式会社 ℡ 017－774－9550	有

青森県防災情報ネットワーク回線構成図

平成29年11月1日現在

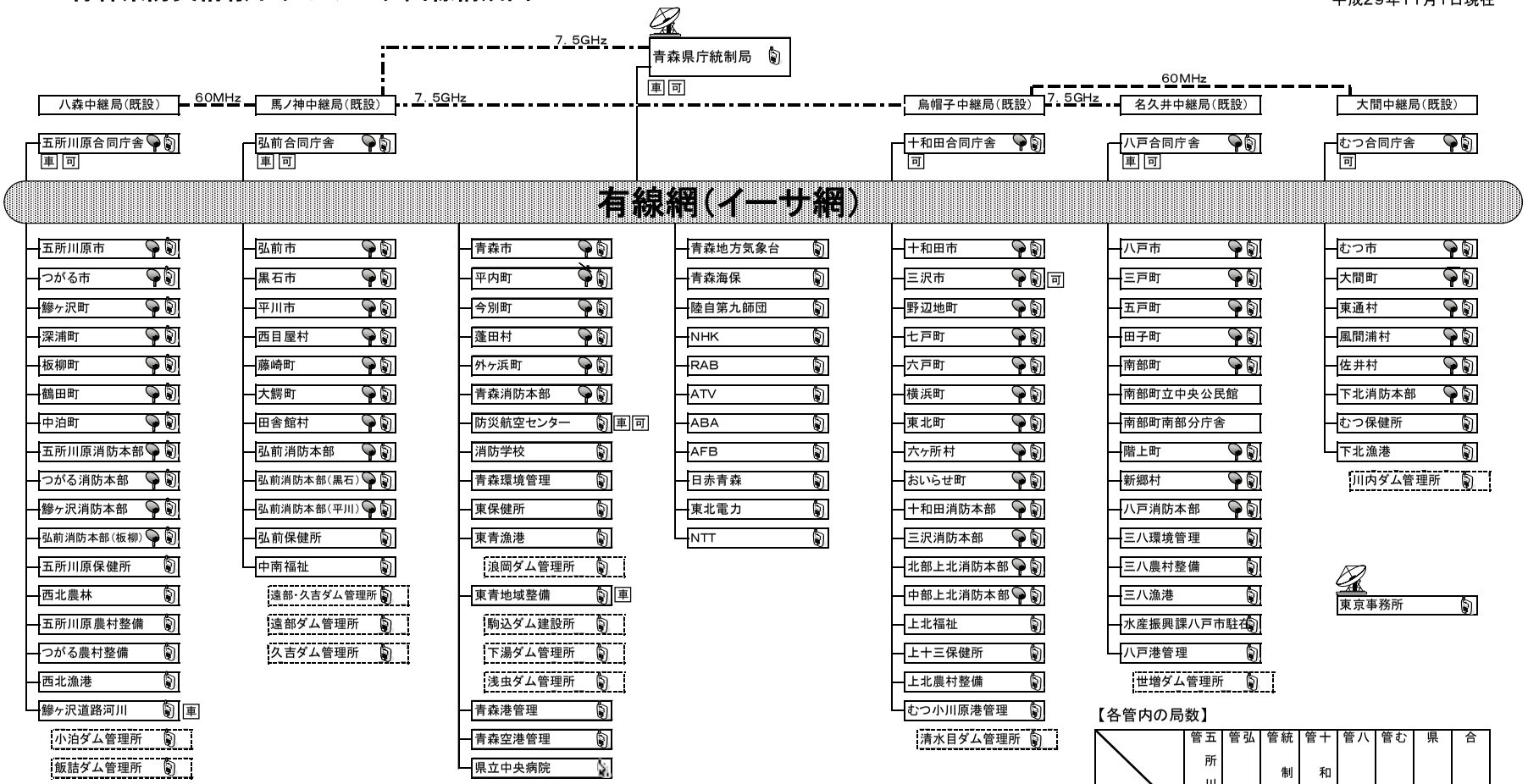

凡 例

- 衛星系無線アンテナ
- 衛星携帯電話（予備回線）
- 簡易パラボラアンテナ（映像受信用）
  ※市町村局ではJ－ALERT受信可
- 可 移動系無線（可搬型） ※既設
- 携 移動系無線（携帯型） ※既設
- 車 移動系無線（車載型） ※既設

【各管内の局数】

	管五所川内原	管弘内前	管統制内局	管十和内田	管八内戸	管むつ	県外	合計
統制局			1					1
合同庁舎局	1	1		1	1	1		5
出先機関局	6	2	9	4	5	2	1	29
出先機関局（ダム局）	2	4	3	1	1	1		12
市町村局	7	7	5	9	9	5		42
消防本部局	4	3	1	4	1	1		14
防災関係機関局			11					11
合 計	20	17	30	19	17	10	1	114

(2) 水防無線

局種別　固定局 … ＦＸ
　　基地局 … ＦＢ
　　陸上移動局 … ＭＬ

所属	局種別	呼出名称	電波の型式、周波数、空中線電力			設置（常置）場所　電話番号	予備電源
			型式	周波数（MHz）	電力（w）		
夏坂ダム	ＦＸ	水防夏坂	Ｆ３Ｅ	149.65	10	三戸郡田子町大字夏坂字大川目91 夏坂ダム管理所 対田子　TEL 0179－33－1220	有
	ＦＢ	〃	Ｆ３Ｅ	149.65	10		
花木ダム	ＦＸ	水防花木	Ｆ３Ｅ	149.65	10	三戸郡田子町大字遠瀬字花木123 花木ダム管理所 対田子　TEL 0179－33－1253	有
	ＦＢ	〃	Ｆ３Ｅ	149.65	10		
天間ダム	ＦＢ	水防天間	Ｆ３Ｅ	149.65	10	上北郡七戸町字北天間館国有林27林班３－１ 天間ダム管理所 TEL 0176－68－2107	有
二の倉ダム	ＦＸ	水防二の倉	Ｆ３Ｅ	149.65	10	三戸郡新郷村大字戸来字雨池11－59 二の倉ダム管理所	有
	ＦＢ	〃	Ｆ３Ｅ	149.65	10	TEL 0178-78-2126	
三戸村整備農	ＦＸ	水防八戸	Ｆ３Ｅ	149.65	10	八戸市大字尻内町字八百刈20－３ 三戸地方農林水産事務所農村整備庁舎 TEL 0178－27－1211	有
	ＦＢ	水防八戸	Ｆ３Ｅ	149.65	10		
	ＭＬ	水防八戸　１	Ｆ３Ｅ	149.65	10		
作田ダム	ＦＢ	水防作田	Ｆ３Ｅ	149.65	10	上北郡七戸町字銀南木180－３ 作田ダム管理所 TEL 0176－62－2780	有
上北村整備農	ＦＢ	水防十和田西	Ｆ３Ｅ	149.65	10	十和田市西二番町10－21 上北地方農林水産事務所農村整備庁舎 TEL 0176－23－5245	有
	ＭＬ	水防十和田西　１～２	Ｆ３Ｅ	149.65	10		
			Ｆ３Ｅ	149.65	1		
	ＦＢ	水防四和	Ｆ３Ｅ	149.65	10	十和田市大字滝沢字月日山国有林４の１ 四和防災溜池管理所	有
和田ダム	ＦＸ	水防和田	Ｆ３Ｅ	149.65	10	上北郡七戸町字山舘29－37 和田ダム管理所 TEL 0176－62－6369	有
	ＦＢ	水防和田	Ｆ３Ｅ	149.65	10		
	ＭＬ	水防和田　１	Ｆ３Ｅ	149.65	10		
清水目ダム	ＦＸ	水防清水目	Ｆ３Ｅ	149.65	10	上北郡東北町字清水目深山１－11 清水目ダム管理所 TEL 0175－64－2239	有
	ＦＢ	水防清水目	Ｆ３Ｅ	149.65	10		
	ＭＬ	水防清水目　１	Ｆ３Ｅ	149.65	10		

(3) 消防用無線

局種別　携　帯　局 … ＭＰ
　　航　空　局 … ＦＡ
　　陸上移動局 … ＭＬ

所属	局種別	呼出名称	電波の型式、周波数、空中線電力			設置（常置）場所　電話番号	予備電源
			型式	周波数（MHz）	電力（w）		
県庁	FX	青森県庁	G7W	12.33GHz	0.0008	青森市長島一丁目１番１号 青森県県土整備部河川砂防課　企画・防災グループ TEL　017-734-8191（直通）	有
青森県防災航空センター（消防保安課）	ML	しょうぼうあおもりけん 11～12	5K80G1D	265.90625	5	青森市大字大谷字山内6-128 青森県防災航空センター TEL 017-729-0355	無
				265.23125	1		
				265.53125			
				265.30625			
			5K80G1E				
	ML	しょうぼうあおもりけん 101	F3E	158.35	1		
	〃	〃　102～104	〃	〃	5		
		〃　105～109	5K80G1D	265.90625	〃		
				265.23125	〃		
				265.53125	〃		
				265.30625	〃		
			5K80G1E				
			5K80G1D	265.38125			
			5K80G1E	265.45625			
				265.60625			
				265.68125			
				265.75625			
				265.83125	5		
		〃　201	5K80G1D	265.90625	10		
				265.23125	〃		
				265.53125	〃		
				265.30625	〃		
			5K80G1E				
			5K80G1D	265.38125			
			5K80G1E	265.45625			
				265.60625			
				265.68125			
				265.75625			
				265.83125	10		
	MP	あおもりぼうさいヘリ1	F3E	158.25	1		
	MP	あおもりぼうさいヘリ1	5K80G1D	265.90625	1		
				265.23125	〃		
				265.53125	〃		
				265.30625	〃		
			5K80G1E				
			5K80G1D	265.38125			
			5K80G1E	265.45625			
				265.60625			
				265.68125			
				265.75625			
				265.83125	1		

所属	局種別	呼出名称	電波の型式、周波数、空中線電力			設置（常置）場所　　電話番号	予備電源
			型式	周波数（MHz）	電力（w）		
消防保安課	MP	あおもりけんヘリテレ1(音声)	8K50F2D	399.65			無
			8K50F3E	382.925			
				383.65			
				398.925	5		
	〃	あおもりけんヘリテレ1(映像)	17M57W	14.86			
				14.8			
				14.82			
				14.84	2		
			17M0F8W	14.86			
				14.8			
				14.82			
				14.84	5		
	〃	あおもりけんヘリテレ2～9	F3E	399.65	5		
				382.925	〃		
				383.65	〃		
				398.925	〃		
	FA	こうくうあおもりけん	A3E	131.975	10		無
	〃	こうくうあおもりけんいどう91	〃	〃	1.5		
	〃	こうくうあおもりけんいどう92	〃	〃	5		
			〃	123.45	5		
	〃	こうくうあおもりけんいどう93	〃	131.975	1.5		

３－３－14　通信事業者の支店の所在地

⑴　ＮＴＴ東日本

支　店　名	所　在　地	電　話　番　号
青　森　支　店	青森市橋本２丁目１－６	０１７－７７４－９５５０

⑵　ＮＴＴドコモ東北

支　店　名	所　在　地	電　話　番　号
青　森　支　店	青森市中央３丁目19－１	０１７－７３１－１２６２

⑶　KDDI

支　店　名	所　在　地	電　話　番　号
青　森　支　店	青森市新町２丁目６－25新町キューブ	０１７－７３５－００７７

⑷　ソフトバンク

支　店　名	所　在　地	電　話　番　号
東北オフィス	宮城県仙台市青葉区花京院１－１－20 花京院スクエア	

３－３－15　水防資器材の保有状況

(1) 国 土 交 通 省

ア　青森河川国道事務所

出張所名	名称	資材																					
		土のう	土のう	シート	シート	水防マット	防水シート	鉄線	二子縄	ビニール縄	ビニール縄	トラロープ	トラロープ	塩ビパイプ	塩ビパイプ	塩ビパイプ	塩ビパイプ	塩ビパイプ	塩ビパイプ	丸太	鋼杭	電球	乾電池
	規格	ビニール	麻	5.4m×3.6m	5.4m×5.4m	T型	5m×3m			ポリプロ φ8㎜	ポリプロ φ6㎜	φ12㎜ 100m	φ9㎜ 200m	φ4cm	φ13㎜×5m	φ30㎜×4m	φ40㎜×4m	φ50㎜×4m	φ100㎜×4m	杭	φ16㎜	工事用	工事用単一アルカリ
	単位	袋	袋	枚	枚	枚	枚	kg	巻	巻	巻	巻	巻	本	本	本	本	本	本	本	本	個	個
五所川原		600	700	36		52	3	100	34	2	3	5	10							74	270		0
藤崎		4,800	0	400		0	0	0	27	4		2	0								500		10
八戸		6,660		780	40	16	0	50	6	10		4	5		20	29		35	17	94	910		

イ　高瀬川河川事務所

出張所名	名称	資材																				
		縄	シート	シート	防災シート	水防シート（白）	鉄筋	鉄筋	土のう	大型土のう	瞬間土のう	塩ビパイプ	塩ビパイプ	塩ビパイプ	塩ビパイプ	丸太	針金	トラロープ	麻ロープ
	規格		5.4m×3.6m	シート張り工法用			1.5m	1.2m				φ65㎜×4m	φ200㎜×2m	φ20㎜×4m	φ150㎜×5m		50m	200m	200m
	単位	束	枚	枚	枚	枚	本	本	袋	袋	袋	本	本	本	本	本	束	束	束
小川原湖（花切水防倉庫）		6	116	10	10	5	49	169	2,000	255	1,650	30	3	150	9	28	3	4	4
小川原湖（頭無水防倉庫）			10																
小川原湖（津花川水防倉庫）									60	2,190						122			

材																			器									
ピンホール	保安灯	標識	バリケード	ラチェットレンチ	クリッパー	縄より器	掛矢	ハンマー	金デコ	三本鍬	唐鍬	斧	鎌	鉈	鋸	ツルハシ	スコップ	運搬車
長さ1m		通行止用	折りたたみ														丸	一輪車
本	本	本	個	丁	丁	丁	個	個	丁	丁	丁	丁	丁	丁	丁	丁	丁	台
3	10	2	26	24	3	34	8	10	0	2	1	4	15	10	6	5	63	31
5	0		0			0	9	10				2	7	10	9	5	56	39
	14	4	20		4	104	44	41	2	0	2	22	40	17	2	3	187	73

材																												器									
ライフジャケット	大型巻き尺	コンベックス	カッター	コーンバー	カラーコーン	ハンマー（大）	片側めがねレンチ	しの	鉈	鋸	掛矢	つるはし	スコップ（丸）	鎌	熊手	アンカー	バケツ	ゴムボート	タイヤ用空気入	斧	投光器	発電機	ペンチ	運搬車	保安灯	バリケード	たこづち	どのう製作器
子供用	50m	2m			コーンベット付												エンジン付			400W	1200VA		一輪車				
着	個	個	本	本	本	本	丁	丁	丁	丁	丁	丁	丁	丁	本	個	艘	本	丁	台	台	丁	台	本	基	丁	台
	2	4	10	12	10	4	10	10	1	2	8	8	29			10		1	3	4	2	2	6	10	3	1	2
10	50					2				2				1	6	4	2	1										

(2) 青森県水防倉庫

地域県民局	水防倉庫名	水防倉庫所在地	設置年度	規模 (㎡)	器材									
					ツルハシ (丁)	スコップ (丁)	掛矢 (丁)	たこ鎚 (丁)	唐鍬 (丁)	ペンチ (丁)	おの (丁)	のこぎり (丁)	かま (丁)	ハンマー (丁)
備蓄基準					(5)	(100)	(6)	(3)	(5)	(5)	(5)	(5)	(6)	(10)
東青	堤川	青森市桜川4丁目34-36	H 7	116	17	188	32	3	10	7	9	8	8	5
中南	樋の口	弘前市大字樋の口224-1	S 47	109	6	117	9	10	5	6	6	5	17	15
〃	白子	藤崎町大字藤崎字白子41-2	S 40	49	5	101	6	5	5	5	6	5	6	11
三八	兎内	五戸町大字切谷内字兎内	S 47	115	29	136	6	3	10	9	10	10	35	10
西北	五所川原	五所川原市大字下漆川字鍋懸	S 61	45	16	132	8	5	8	8	8	8	12	11
〃	三千石	板柳町大字三千石字木賊	S 57	49	5	133	9	3	5	5	5	5	10	10
西北(鰺ヶ沢)	家調	つがる市稲垣町繁田	S 25	49	5	160	6	3	5	5	5	5	6	10
上北	千歳森	十和田市元町西5-7-28	S 58	214	23	160	14	3	5	5	7	4	7	20
〃	内蛯沢	東北町字赤川道86	S 56	39	12	120	6	3	5	5	5	6	10	16
下北	田名部	むつ市文京町19-12	S 44	116	7	107	22	3	6	5	5	33	56	10
合計					125	1,354	118	41	64	60	66	89	167	118

(3) 県臨時水防倉庫備蓄状況

地域県民局	臨時倉庫名	臨時倉庫所在地	専用兼用の区分	器材							
				ツルハシ (丁)	スコップ (丁)	掛矢 (丁)	たこ鎚 (丁)	唐鍬 (丁)	ペンチ (丁)	おの (丁)	のこぎり (丁)
東青	幸畑	青森市大字幸畑字唐崎76-4	兼	4	3	1			1	1	2
〃	三内	〃 大字三内字丸山324-1	〃	5	4	3		5	1	3	1
西北(鰺ヶ沢)	鰺ヶ沢	鰺ヶ沢大字舞戸町字鳴戸384-3 7	〃	10	80	10	2	10	10	10	10
〃	七里長浜港県営上屋	〃 北浮田町地内	〃								
下北	港湾管理用倉庫	むつ市真砂町93-6	〃								
青森港管理	所内倉庫	青森市本町4-5-5	〃								
八戸港管理	石油基地詰所	八戸市豊州2-5	〃								
東青(漁港)	東青漁港事務所	青森市港町2-22-4	〃								
三八(漁港)	八戸漁港(舘鼻)	八戸市新湊3-14	〃								
西北(漁港)	西北漁港事務所	鰺ヶ沢町大字本町246-3	〃								
下北(漁港)	大畑漁港	むつ市大畑町上野地内	〃								
合計				19	87	14	2	15	12	14	13

平成29年１月現在

資材												照明器具（台）	携帯無線機（台）	水防資器材管理担当者
丸太（本）	鋼棒（本）	ビニール袋（袋）	塩ビパイプ（本）	ビニールシート（枚）	なわ（丸）	ロープ（m）	鉄線（kg）	小車（台）	オイルフェンス（m）	オイルマット（枚）	その他			
(100)	(200)	(20,000)		(200)	(40)	(500)	(100)	(5)				(5)		
100	840	18,750	14	812	57	14,300	1,250	29	80	3,640		2		河川砂防施設課長
100	227	20,600	67	284	40	600	200	5	280	100	小型発電機１ 大型土のう110袋	1		〃
270	200	19,000	10	308	38	2,000	200	5	280	100	小型発電機１	1		〃
352	260	38,100	16	580	49	500	100	10	136	1,232	大型土のう170袋	3		〃
100	380	20,850	3	203	93	800	500	10	212	336	大型土のう110袋	9	2	〃
199	200	25,000	3	300	48	600	200	5	148	1,662	大型土のう70袋	5		〃
300	200	25,600	20	250	31	100	100	21	298	3,400	小型発電機２台	5	5	〃
100	200	20,000	3	200	59	500	100	5	120	500	大型土のう190袋	5		
300	200	25,000	20	140	40	1,300	100	5	136	1,300				
344	350	20,000	2	200	108	1,400	475	18	240	696	小型発電機１	1		
2,165	3,057	232,900	158	3,277	563	22,100	3,225	113	1,930	12,966		32	7	

か（丁）	ハンマー（丁）	丸太（本）	鋼棒（本）	ビニール袋（袋）	塩ビパイプ（本）	ビニールシート（枚）	なわ（丸）	ロープ（m）	鉄線（kg）	小車（台）	オイルフェンス（m）	オイルマット（枚）	その他	照明器具（台）	携帯無線機（台）	水防資器材管理担当者
2	3			800		37		1,100			100	460	ﾊﾞﾘ2			河川砂防施設課長
7	9		30	3,000		164	30	580		10	140	200	ﾊﾞﾘ4、ﾅﾀ3、ﾀﾀﾐ14			〃
23	10	26	220	10,200		170	70	700	50	5	200	380			1	〃
											200	7,260				〃
											340	13,600				管理課長
											940	5,425	油吸着材1.5kl 油ｹﾞﾙ化剤0.5kl			管理担当
											920	1,308kg				〃
											840	4,300	油処理剤52缶			管理課長
											840	6,600	中和剤70缶			〃
											560	2,500	中和剤53缶			〃
											940	6,000	中和剤76缶			〃
32	22	26	250	14,000		371	100	2,380	50	15	6,020	46,725			1	

(4) 水防管理団体水防倉庫

地域県民局	河川名	水防倉庫名	水防倉庫所在地	水防倉庫管理者	設置年度	規模(㎡)	器					
							ツルハシ(丁)	スコップ(丁)	掛矢(丁)	たこ鎚(丁)	唐鍬(丁)	ペンチ(丁)
備蓄基準								(10)	(3)	(1)	(3)	(3)
東青	堤川	高田	青森市高田字日野61－5	青森市	H5	26	7	20	2	1	2	2
〃	浪岡川	浪岡	〃 浪岡大字浪岡字稲村101－1	〃	S40	20	2	10	2			2
〃	今別川	今別	今別町大字今別字今別167	今別町	S41	33	4	10	2	2	5	4
〃	玉川才の神口広川	外ヶ浜町役場平舘支所	外ヶ浜町字平舘根岸湯の沢150	外ヶ浜町	H21		2	10	2			4
	計	4					15	50	8	3	7	12
中南	岩木川	水防資材センター	弘前市大字茜町二丁目5－3	弘前市	S53	185	15	45	10	9	12	5
〃	〃	種市	〃 大字種市字高瀬89－5	〃	S50	32		10	3	1	3	3
〃	平川	石川	〃 大字石川字石川114－1	〃	S42	33		10	3	1	3	3
〃	〃	新里	〃 大字新里字東里見59－1	〃	S44	24		10	3	1	3	3
〃	大和沢川	一野渡	〃 一野渡字岡本17－1	〃	S55	15		10	3	1	3	3
〃	浅瀬石川	水防倉庫	黒石市緑ヶ丘124番地	黒石市	H18	81	5	10	3		3	1
〃	〃	田舎館	田舎館村大字垂柳字福岡63－3	田舎館村	H23	122	3	10	3		10	4
〃	平川	大鰐	大鰐町大字大鰐字川辺41－2	大鰐町	S59	38	9	31	5		10	5
〃	〃	碇ヶ関	平川市碇ヶ関鯨森67－2	平川市	S55	12	10	20	5		10	2
	計	9					42	156	38	13	57	29
三八	新井田川	新井田水防センター	八戸市大字田向字向河原32－3	八戸市	H9	63	3	60	4	1	3	5
〃	五戸川	市川	〃 大字市川字赤畑19－3	〃	S58	13		9	3	1	3	2
〃	馬淵川	馬淵川水防センター	〃 大字尻内町字上川原54－1	〃	H26	27		80	3			4
〃	馬淵川	福田ｺﾐｭﾆﾃｨ-防災ｾﾝﾀｰ	南部町大字福田字山道13－2	南部町	H18	62	4	72	1			
〃	五戸川	倉石	五戸町大字倉石中市上ミ平19－1	五戸町	S51		1	20	8		10	4
〃	〃	八景	〃 字野月29	〃	S58	20	11	56	3			10
	計	6					19	297	22	2	16	25

平成29年１月現在

材				資										材	照	携	
お	のこぎり	か	ハンマー	丸	空	ビニール袋・麻袋	かます	むしろビニールシート	な	鉄	ロープ	小	そ		明	帯無線機	水防資器材管理担当者
の（丁）	（丁）	ま（丁）	ー（丁）	太（本）	俵（俵）	（袋）	（俵）	（枚）	わ（丸）	線（kg）	（m）	車（台）	の他		具（台）	（台）	
(3)	(3)	(5)		(100)		(5,000)			(20)	(20)					(3)		
6	3	8	8	90		4,000	20	12	30	50	300	2	土のう 1,000 個		2		公園河川課長
	2	5	2	20		500		2	5	10	20		ｻｰﾁﾗｲﾄ 1　発電機 1 土のう 300 個		1		都市整備課長
1	5	5	2			500		20	3	10	100		水のう 50 個			4	総務課長
1	4	6				800		20	3						10	4	平舘支所長
8	14	24	12	110		5,800	20	54	41	70	420	2			13	8	
5	6	20	9	527		22,000		117	79	2	900	12	船外機 1　救助艇 4 発電機 2　ｻｰﾁﾗｲﾄ 2 鉄杭 226		10		道路維持課長
3	3	5		119		5,200		20	29	20			鉄杭 189		3		防災安全課長
3	3	5		117		5,200		22	36	20			鉄杭 160		3		〃
3	3	5		212		5,200		20	35	20			鉄杭 175		3		〃
3	3	5		100		5,200		20	17	20			鉄杭 180		3		〃
2	3	5	2	67		3,000		10	15	20	500	2	ｵｲﾙﾌｨﾙﾀｰ 150		3		土木課長
4	5		3			2,000		40		12					2		総務課長
2	5	5	3			2,000		10		60	150	2			4		総務課長
2	3	20	2			500	200			10					2		碇ヶ関総合支所 市民生活課長
27	34	70	19	1,142		50,300	200	259	211	184	1,550	16			33		
5	5	20	1	100		3,200		50	20	20	200	6	オイルフェンス 6 本 吸着マット 174 枚		3		港湾河川課長
2	2	3		30		2,400		22	3	20							〃
	2			50		4,800		50		250	2,000	1			2		〃
5						12,500		17	5		1	1			2	62	総務課長
2	4	3		500		1,000			20						10	1	〃
2	7	7	5	150		800		6	1		240	5					〃
16	20	33	6	830		24,700		145	49	290	2,441	13			17	63	

地域 県民局	河川名	水防 倉庫名	水防倉庫所在地	水防倉庫 管理者	設置年度	規模（㎡）	器					
							ツルハシ（丁）	スコップ（丁）	掛矢（丁）	たこ鎚（丁）	唐鍬（丁）	ペンチ（丁）
備蓄基準								(10)	(3)	(1)	(3)	(3)
西北	旧十川 松野木川	五所川原市防災倉庫	五所川原市中央４丁目130内	五所川原市	H26	97	1	24	5		3	1
〃	金木川	金木町除雪センター	〃　金木町芦野200－18	〃	S28	33	1	10			2	3
〃	相内川	市浦総合支所倉庫	〃　相内349－1	〃	H28	168		5	1			
〃	岩木川	防災センター	中泊町大字田茂木字鳴見381－21	中泊町	S58	29	10	10	8			
〃	〃	鶴田町水防倉庫	鶴田町大字木筒字上柳川2－6	鶴田町	H24	66	1	8	2			
〃	〃	つがる市稲垣支所倉庫	つがる市稲垣字豊川中袋45	つがる市	S63	33		6	2			
〃	岩木川 山田川	つがる市倉庫	〃　木造荻野8－3	〃	H17	7	1	25	1			3
	計	7					14	88	19		5	7
上北	奥入瀬川	十和田市	十和田市大字赤沼字下平263－12	十和田市	H6	112	3	10	3	1	2	3
〃	高瀬川	上北地区水防倉庫	東北町上北南４丁目32－316	東北町	H4	20	1	5	1		3	
〃	〃	東北地区水防倉庫	〃　塔ノ沢山1	〃	H10	20		5	1			2
〃	〃	七戸町	七戸町影津内34－24	七戸町	S44	22		70	3	1	3	3
〃	中野川	〃	〃　森の上131－4	〃	S48	20	3	20	3			3
〃	奥入瀬川	おいらせ町	おいらせ町中下田	おいらせ町	S26	36						
	計	6					7	110	11	2	8	11
下北	稲荷川	むつ	むつ市大湊浜町36－25（大湊消防署）	むつ市	S57	26	3	33	6	1	4	6
〃	大畑川	大畑	〃　大畑町伊勢堂1－3	〃	S39	28	2	10	3	1	3	3
〃	大佐井川 古佐井川	防災資材備蓄センター	佐井村大字佐井字糠森16－1	佐井村	H20	66.5	5	14	2		8	3
	計	3					10	57	11	2	15	12
合計		35					107	758	109	22	108	96

平成29年１月現在

材				資										材	照	携	
お	のこぎり	か	ハンマー	丸	空	ビニール袋・麻袋	かます	むしろビニールシート	な	鉄	ロープ	小	そ		明	帯無線	水防資器材管理担当者
の（丁）	（丁）	ま（丁）	ー（丁）	太（本）	俵（俵）	（袋）	す（俵）	（枚）	わ（丸）	線（kg）	（m）	車（台）	の他		具（台）	機（台）	
(3)	(3)	(5)		(100)		(5,000)			(20)	(20)					(3)		
5		3	4						6	4			発電機3　ｺｰﾄﾞﾘｰﾙ4		2		総務課長
1	4	4	1									2					〃
	4	1	3								100						〃
						1,000			5				発電機1 ｺｰﾄﾞﾘｰﾙ 2		2		〃
	2					500		3	2				鉄杭15		1		〃
	2	2				1,500		60							4		出張所長
1	2	9						8	1								総務課長
7	14	19	8			3,000		71	14	4	100	2			9		
3	3	5	1	90		5,000		90	10	20	300	3			3		土木課長
3		1				1,600		5	20		5					2	総務課長
1	2	2				400		1	2								〃
3	3	20		80		1,000			8							6	〃
5	3	12	2			2,000		10	10						3	8	〃
								20							1		まちづくり防災課長
15	11	40	3	170		10,000		126	50	20	305	3			7	16	
4	5	15		28		4,638		51	30	80	800	2	ﾁｪｰﾝｿｰ 1 胴付5 鉄線カッター 2		15		防災政策課長
3	3	5	4	30		5,000		10	15	20	200	3					大畑庁舎管理課長
3	3	3	2			1,000			19			7			6		総務課長
10	11	23	6	58		10,638		61	64	100	1,000	12			21		
83	104	209	54	2,310		104,438	220	716	429	668	5,816	48			100	87	

(5) 水防管理団体臨時水防倉庫

地域 県民局	河川名	水防 倉庫名	水防倉庫所在地	水防倉庫 管理者	専用兼用の 区分	器					
						ツルハシ（丁）	スコップ（丁）	掛矢（丁）	たこ鎚（丁）	唐鍬（丁）	ペンチ（丁）
東青	増川 算用師川	外ヶ浜町三厩支所	外ヶ浜町字三厩新町18－1	外ヶ浜町	兼用	2	4	2		1	1
〃	小湊川	消防署	平内町大字小湊字小湊63	平内町	〃	8	25	2		15	
〃	盛田川	小湊分団	〃 大字小湊字下槻３－２	〃	〃	2	17	2		10	
〃	長沢川	東田沢分団	〃 大字東田沢字田沢17－２	〃	〃	2	13	1		7	
〃	清水川	清水川分団	〃 大字清水川字大川添18－１	〃	〃	7	11	1		4	
〃	〃	松野木分団	〃 大字松野木字家岸26－３	〃	〃	2	3	1		3	
〃	〃	狩場沢分団	〃 大字狩場沢字沢懸61－１	〃	〃	2	6	2		4	
〃	〃	外童子分団	〃 大字松野木字カド山３－25	〃	〃	3	7	1		5	
〃	〃	口広分団	〃 大字口広字口広沢70－２	〃	〃	1	8	1		8	
〃	蟹田川	役場	外ヶ浜町字蟹田高銅屋44－２	外ヶ浜町	〃	2	10	1		10	
〃	阿弥陀川	〃	蓬田村大字蓬田字汐越１－３	蓬田村	〃	3	10	4			2
	計	11				34	114	18		67	3
中南	平川	藤崎	藤崎町大字藤崎字若松17	藤崎町	兼用	1	3	1			1
〃	十川	常盤	〃 大字増館字若柳128－2	〃	〃	3	10	3			3
〃	平川十川	水防倉庫	〃 大字藤崎字中豊田7-3	〃	〃	1	12	2			2
〃	相馬川	相馬	弘前市大字五所字野沢41－1	弘前市	〃	5	20	2		2	10
〃	浅瀬石川	平川市消防団第10分団屯所	平川市葛川田の沢口５－１	平川市	〃	2	6				5
〃	平川	平川市消防団第１〃	〃 大光寺三村井70－３	〃	〃	2	5				3
〃	〃	平川市消防団第７〃	〃 大坊竹原100	〃	〃	2	6				3
〃	浅井川	平川市消防団第５〃	〃 尾崎浅井102－１	〃	〃	2	6				2
〃	引座川	平川市消防団第９〃	〃 松崎亀井５	〃	〃	2	5				2
〃	岩木川	岩木	弘前市大字賀田１丁目１－１	弘前市	〃	3	8	2			3
〃	平川	尾上防災備蓄倉庫	平川市猿賀浅井23－11	平川市	〃	1	5		1		
〃	〃	平川市消防団第15分団屯所	〃 日沼高田104－18	〃	〃	1	10				
〃	引座川	平川市消防団第11〃	〃 尾上栄松14－２	〃	〃		10				
〃	不動川	平川市消防団第18〃	〃 碇ヶ関古懸不動野	〃	〃		7				
〃	津刈川	平川市消防団第19〃	〃 久吉嶺ヶ平	〃	〃	2	7				
	計	15				27	120	10	1	2	34
三八	熊原川	三戸消防署田子分署	田子町大字田子字天神堂向54－１	田子町	兼用	3	25	1			1
	計	1				3	25	1			1

平成29年１月現在

資材				資材											照明具（台）	携帯無線機（台）	水防資器材管理担当者
おの（丁）	のこぎり（丁）	かま（丁）	ハンマー（丁）	丸太（本）	空俵（俵）	ビニール袋麻袋（袋）	かます（俵）	むしろビニールシート（枚）	なわ（丸）	鉄線（kg）	ロープ（m）	小車（台）	その他				
	1	5	1			1,000									2	5	三厩支所長
	2	15	3			700		11			1,000				1	6	消防署長
	3	12	1			350					150				1		〃
	10	5	1			350					300						〃
	2	12	1			250					150				1		〃
	2	6	1			150					50						〃
	4	5	1			300					150						〃
	3	9	1			200					100						〃
2	2	8	1			250					100						〃
		3	1			2,400		2	12		600				3	5	総務課長
			2			1,000		3		10							建設課長
2	29	80	14			6,950		16	12	10	2,600				8	16	
	3		2			1,000		1									建設課長
3	3		3			500											〃
1	2		2			2,000		40	1				発電機2　ﾁｪﾝｿｰ2		3		総務課長
1	5	10	3			500		30		30			発電機2		3		相馬総合支所総務課長
6															1	2	総務課長
6																2	〃
7																2	〃
5																2	〃
6																2	〃
			2			1,500		45			250		ﾅﾀ1　鉄杭40		3		岩木総合支所総務課長
			1			1,000									1		尾上総合支所市民生活課長
															3	2	総務課長
															2	2	〃
															1	2	〃
															1	2	〃
35	13	10	13			6,500		116	1	30	250				18	18	
	1		1			1,500		20							1	10	田子分署長
	1		1			1,500		20							1	10	

地域 県民局	河川名	水防 倉庫名	水防倉庫所在地	水防倉庫 管理者	専用兼用の 区分	器					
						ツルハシ（丁）	スコップ（丁）	掛矢（丁）	たこ鎚（丁）	唐鍬（丁）	ペンチ（丁）
西北	岩木川	鶴田消防署	鶴田町大字鶴田字早瀬194－1	鶴田町	兼用	4	22	4			1
〃	〃	板柳町消防団倉庫	板柳町大字灰沼字岩井70	板柳町	〃	2	10	2		3	2
〃	太田川 長根沢川	第4分団屯所	五所川原市太田山の井439－2	五所川原市	〃						
〃	桂川 山王坊川 相内川	第1分団屯所	〃　相内123－2	〃	〃		6	2			
〃	磯松川 脇元川	第2分団屯所	〃　脇元赤川93－2	〃	〃		5				
〃	十三湖岸	第3分団屯所	〃　十三湖深津58-2	〃	〃	2	5	1			
〃	全域	市浦消防署	〃　相内264－4	〃	〃	3	10	2			1
〃	岩木川 山田川	つがる市庁舎倉庫	つがる市大字木造字若緑61－1	つがる市	〃		22	3			3
	計	8				11	80	14		3	7
西北 （鰺ヶ沢）	中村川	大和田消防屯所	鰺ヶ沢町大字赤石字大和田28－5	鰺ヶ沢町	兼用		2	3			1
〃	中村川 鳴沢川	鰺ヶ沢消防署	〃　大字舞戸字鳴戸385－2	〃	〃	2	47	5		2	2
〃	鳴沢川	北浮田消防屯所	〃　北浮田町字今須前田57－1	〃	〃		1				1
〃	赤石川	山子消防屯所	〃　大字南金沢町字晴間168－3	〃	〃	3	5	1			3
〃	吾妻川 磯崎川	深浦役場倉庫	深浦町大字深浦字苗代沢84－2	深浦町	〃	14	25	10			2
	計	5				19	80	19		2	9
上北	与田川 枇杷野川	防災倉庫	野辺地町田狭沢40－9	野辺地町	兼用	6	25	6		15	
〃	奥入瀬川	防災備蓄倉庫	おいらせ町山崎2587	おいらせ町	〃		7				
	計	2				6	32	6		15	
下北	田名部川	東通消防署	東通村大字砂子又字沢内5－35	東通村	兼用	3	18	8		3	2
〃	野牛川	東通消防署北分遣所	〃　大字野牛字釜の平45－4	〃	〃	4	25	3		5	
〃	老部川	東通消防署南分遣所	〃　大字白糠字赤平259－2	〃	〃	2	23	4		3	2
〃	脇野沢川	脇野沢	むつ市脇野沢渡向14－2（脇野沢消防分署内）	むつ市	〃	2	14	3		3	3
〃	易国間川	風間浦消防分署	風間浦村大字易国間字大川目28－5	風間浦村	〃	5	10			3	
〃	川内川	川内	むつ市川内町熊ヶ平154－1	むつ市	〃		10	4		4	3
〃	大間川	大間消防署	大間町大字大間字奥戸道19－1	大間町	〃	2	20	1			9
〃	〃	消防団1.2.3分団詰所	〃　大字大間字大間45	〃	〃	3	39	1		1	
〃	奥戸川	消防団4.5.6分団詰所	〃　奥戸字浜町通48－1	〃	〃	3	20	5			
〃	材木川	消防団7分団詰所	〃　大字奥戸字材木川目26	〃	〃	2	24	2		2	
	計	10				26	203	31		24	19
合計		52			126	684	99	1	113	73	

平成29年１月現在

資材				資材											照明具（台）	携帯無線機（台）	水防資器材管理担当者
おの（丁）	のこぎり（丁）	かま（丁）	ハンマー（丁）	丸太（本）	空俵（俵）	ビニール袋麻袋（袋）	かます（俵）	むしろビニールシート（枚）	なわ（丸）	鉄線（kg）	ロープ（m）	小車（台）	その他				
1	5	7		18		1,600		12	5				ﾅﾀ2　鉄杭31		2		消防署長
	4	2				500						2	ﾅﾀ6		2		総務課長
															1	1	消防分団長
2						350									2	3	〃
															2	2	〃
1															1	2	〃
3	5	5	1			400						1			1		消防署長
4	2	3						10									総務課長
11	16	17	1	18		2,850		22	5			3			11	8	
			1												2		消防署長
6	4	10	12			950									11	9	〃
						50											〃
	1		2			100									1		〃
	2	10	1			800		10							5		総務課長
6	7	20	16			1,900		10							19	9	
7	1	10	3			3,200		18	1		1,000						防災安全課長
						1,000		20									まちづくり防災課長
7	1	10	3			4,200		38	1		1,000						
3	2	3	5	12		1,200		20		50	300	3			1		東通消防署長
3	9	6	3	30		1,500		10	7		600	1			1		〃
1	5	10	7	10		300		15	5	10	200	2			2		〃
3	3	6	3			4,150		7	14	25					2		脇野沢庁舎管理課長
2	2	2	1			3,000		5			300	3	ナタ　1		6	2	消防分署長
3	4	5		8		4,000		7	14	30	100				2		川内庁舎管理課長
2	6	4				650		10	1		1,600				2	2	消防署長
4	5					400		11	8						15	4	消防分団長
3	1					60		5	1						12	2	〃
2	3	1				300		6	1						6		〃
26	40	37	19	60		15,560		96	51	115	3,100	9			49	10	
87	107	174	67	78		39,460		318	70	155	6,950	12			106	71	

３－３－16　水防資材の調達

地域県民局	住所	調達先	電話番号	麻袋（袋）	ビニール（袋）	かます（袋）	木杭（本）
東青	青森市新田三丁目11－8	㈱青工	(017)766－7311	大型土のう100	2,000	ﾋﾞﾆｰﾙｼｰﾄ100	
	〃　堤町一丁目8－5	㈱吉田産業	（〃）777－5111	大型土のう500			
	〃　第二問屋町3－10－10	角弘㈱	（〃）739－6366	大型土のう100 100		ﾋﾞﾆｰﾙｼｰﾄ500	
	平内町大字小湊字愛宕7－1	青森農業共同組合平内支店	（〃）755－2211				
	今別町大字今別字中沢23－25	青森農業協同組合今別支店	(0174)35－2003			ﾋﾞﾆｰﾙｼｰﾄ20	
	〃　大字今別字中沢285－2	㈱熊谷	（〃）35－2518		1,000	ﾋﾞﾆｰﾙｼｰﾄ50	
	〃　阿弥陀川字汐干89	青森農業協同組合蓬田支店	（〃）27－3111			ﾋﾞﾆｰﾙｼｰﾄ20	
	〃　大字郷沢字浜田217	蓬田村漁業協同組合	（〃）27－2006		100		
	外ヶ浜町字三厩増川353	㈱宮田住建	（〃）37－2068	150	2,000	ﾋﾞﾆｰﾙｼｰﾄ180	
	〃　字平舘今津尻高15－3	外ヶ浜漁業協同組合	（〃）25－2322		400		
	計	10		大型土のう700 250	5,500	ﾋﾞﾆｰﾙｼｰﾄ870	
中南	弘前市神田三丁目2－3	㈱角弘弘前支店	(0172)32－2481	大型土のう100	4,000	ﾋﾞﾆｰﾙｼｰﾄ200	
	平川市日沼富田19番地の7	㈱吉田産業弘前支店	（〃）57－5555	大型土のう300	2,000		
	弘前市境関字亥の宮36	㈱青工弘前支店	（〃）28－0127	大型土のう880	1,150	ﾋﾞﾆｰﾙｼｰﾄ200	
	大鰐町大字大鰐字大鰐7-2	油川金物店	（〃）48－3437		1,000		
	計	4		大型土のう1280	8,150	ﾋﾞﾆｰﾙｼｰﾄ400	
三八	八戸市長苗代字前田91－1	㈱青工八戸支店	(0178)28－6116	大型土のう100	1,000		
	〃　卸センター2－9－28	㈱角弘八戸支店	（〃）28－4111	大型土のう100	500	ﾋﾞﾆｰﾙｼｰﾄ50	
	〃　卸センター2－3－30	㈱吉田産業八戸支店	（〃）20－3111	大型土のう200	3,900	ﾋﾞﾆｰﾙｼｰﾄ130	
	五戸町大字切谷内字菖蒲川31－5	川内グリーンセンターあぐりす	（〃）68－2415		700		
	計	4		大型土のう400	6,100	ﾋﾞﾆｰﾙｼｰﾄ180	

地域県民局	住所	調達先	電話番号	麻袋（袋）	ビニール（袋）	かます（袋）	木杭（本）
西北	五所川原市大字飯詰字清野40-2	㈱和島組	(0173) 37－2111		500		
	〃 字本町40	上田金物店㈱	（〃） 35－2043		1,500		
	〃 大字添川字清水流55-4	青工㈱五所川原支店	（〃） 35－2451		5,000		
	〃 大字広田字柳沼91-3	角弘㈱五所川原支店	（〃） 35－3155		2,000		
	つがる市柏稲盛岡本94	㈱吉田産業五所川原支店	（〃） 35－8111		3,000		
	計	5			12,000		
西北(鰺ヶ沢)	深浦町大字深浦字吾妻沢1－1	ホーマックニコット深浦店	（〃） 84－1020		440		
	〃 大字岩崎字松原27	増富金物店	（〃） 77－2218		3,000		
	計	2			3,440		
上北	十和田市東十二番町5－20	㈲ニタドリ	(0176) 23－2236		400		
	〃 大字三本木字稲吉13－52	㈱青工	（〃） 23－7271		1,500		
	〃 大字三本木字野崎40－556	角弘㈱	（〃） 23－3545		1,000		
	六戸町大字犬落瀬字金沢117－56	㈲丸永産業	（〃） 53－2411		2,000		
	七戸町字笊田34－1	㈱米万商店	(0176) 62－5121	10,000	3,000		
	十和田市大字奥瀬字生内268－1	上北森林組合木材加工センター	（〃） 72－3111				500
	計	6		10,000	7,900		500
下北	むつ市大湊新町37－12	山内土木㈱	(0175) 24-2231		300		
	〃 下北町21－40	川端建設㈱	（〃） 22－7777	100			
	〃 中央一丁目5－7	㈱熊谷建設工業	（〃） 22－1141	1,000	500		
	〃 中央二丁目3－7	㈱青工	（〃） 24－2167	2,500			
	〃 仲町14－13	㈱角弘	（〃） 22－1394		1,000		
	〃 横迎町二丁目21－12	北新機材㈱	（〃） 22－8540	350	4,000		
	〃 大畑町本町252－1	大畑振興建設㈱	（〃） 34－3734	1,000	1,000		
	大間町大字大間字大間76－2	大見海事工業㈱	（〃） 37－2224	300	800		
	佐井村大字佐井字古佐井川目31	細川建設㈱	（〃） 38－4121		500		
	むつ市川内町家ノ上8	㈱浜中土木	（〃） 42－3269		1,000		
	計	10		5,250	9,100		

３－３－17　水防用土採取

地域県民局	官民の別	所有者又は採取業者名	土　取　場　の　住　所	連絡先電話番号	調達可能数量（㎥）
東　　青	民　地	㈱鹿内組	青森市横内字桜峰122－55外	（017）738－2301	5,000
	〃	㈱大坂組	〃　諏訪沢字岩田57	（〃）726－2461	5,000
	〃	相内建設㈱	今別町大字今別字宮本121	（0174）35－2027	200
	官　地	㈱牧野組	外ヶ浜町字三厩算用師地内（国有林内）	（〃）37－2024	1,000
	民　地	㈱一矢産業	〃　字平舘根岸湯の沢131	（〃）25－2676	500
中　　南	〃	㈱佐藤惣建設	大鰐町大字長峰字鯖野沢161－133	（0172）28－3131	5,000
	〃	嶽開発㈱	弘前市大字湯口字一ノ下り山187	（〃）34－1560	5,000
	〃	㈲兼春興業	平川市唐竹井沢114－60	（〃）44－7420	1,000
	〃	㈱南建設	弘前市大字原ヶ平字山中27－3	（〃）36－7000	400
	〃	㈱中幸建設	黒石市大字上十川字長谷沢一番囲	（〃）52－3171	1,000
	〃	㈱村上組	弘前市藤代一丁目2－1	（〃）35－6111	500
三　　八	官　地	五戸町	五戸町大字倉石石沢字駒袋31－2	（0178）62－2111	1,000
	〃	〃	〃　大字倉石中市字津久志森88－1	〃	1,000
	民　地	㈱村下建設工業	新郷村大字戸来字田茂代	（0178）78－3311	5,000
	官　地	田子町役場	田子町大字田子字菖蒲谷地31－11	（〃）32－3111	3,000
西　　北	民　地	寺栄建設㈱	五所川原市大字松野木字花笠96	（0173）34－4756	1,000
	〃	㈱和島組	〃　大字飯詰字白簱133	（〃）37－2111	1,000
	〃	島村産業㈱	〃　大字一野坪字馬繋場222－2	（〃）34－3267	500
	〃	㈱松惣建設	弘前市大字十面沢字浜妻ノ神2－3	（〃）22－3330	300
	〃	宝森建設興業㈱	中泊町大字中里字宝森157	（〃）57－2027	210
	〃	㈱平山建設	〃　大字今泉字神山59－1	（〃）58－3121	200
	〃	㈱三和建設	五所川原市相内岩井48－1	（〃）62－2030	100
	〃	㈱鳴海建設	つがる市牛潟町鷲野沢29－208	（〃）56－2052	500
	〃	㈱葛西商事	〃　木造筒木坂屏風山237	（〃）42－5454	500
西　　北（鰺ヶ沢）	民　地	㈱雁金建設	鰺ヶ沢町大字南浮田町字美ノ捨48－1	（〃）72－2247	200
	〃	㈱石沢組	深浦町大字追良瀬字広野110－1	（〃）74－2908	100
	官　地	深浦町	〃　大字月屋字裸森77－6	（〃）74－2111	300
上　　北	〃	七戸町	七戸町字蛇坂57	（0176）68－2111	50
	〃	野辺地町	野辺地町字雑吉沢24－76	（0175）64－2111	250
	〃	横浜町	横浜町字雲雀平1－9	（〃）78－2111	10

地域県民局	官民の別	所有者又は採取業者名	土　取　場　の　住　所	連絡先電話番号	調達可能数量（㎥）
下　　北	民　地	菊地トラック㈱	むつ市大字田名部字斗南岡32－48外	（0175）22－1671	200
	〃	㈲金田建材	〃　大畑町八幡湯坂2－7外	（〃）34－2030	2,000
	〃	㈲佐藤建材	〃　大畑町正津川字関根橋81	（〃）34－3589	100
	〃	野崎建設工業㈱	大間町大字大間字奥戸下道38－2	（〃）37－3136	10
	〃	砂子又森林組合（代表松木昭一）	東通村大字砂子又字官台山1－72	（〃）48－2460	100
	〃	細川建設㈱	佐井村大字佐井字原田65－34	（〃）38－4121	100
	〃	東奥砕石㈲	むつ市川内町家の上103	（〃）42－3884	10

３－３－18　救助用資機材の保有状況

⑴　日本赤十字社青森県支部

品目	数量		品目	数量	
救急車	病院	1	医療セット	支部	1
災害救援車	支部	2		病院	2
災害救援トラック	支部	1	発電機		10
	病院	1	投光機		11
災害連絡車	支部	1	浄水機		1
移動採血車	血液センター	4	テント		14
血液運搬車	血液センター	18	エアテント		2
広報車	血液センター	2	船舶		1
			担架		29
業務用無線基地局（FB）	支部	2	移動式炊飯器		7
	血液センター	1			
	病院	1			
	はまなす医療センター	1			
携帯基地局（ＦＰ）	血液センター	1			
陸上移動局（ＭＬ）	支部	18			
	血液センター	3			
	病院	5			
	はまなす医療センター	5			
携帯局（ＭＰ）	血液センター	8			
アマチュア無線基地局		4			
衛星携帯電話		5			

救助用資機材保有施設所在地

施設名	所在地
日本赤十字社青森県支部	青森市長島1－3－1
青森県赤十字血液センター	青森市花園2－19－1
八戸赤十字病院	八戸市田面木字中明戸2
はまなす医療療育センター	八戸市大久保字大塚17－729

⑵ 青森・八戸海上保安部（海難救助用資機材）

種別 / 海上保安部	巡視船艇	もやい投射銃	携帯消火ポンプ	携帯防災相互連絡用携帯無線電話機	ゴム浮船
青森	3隻	3丁	1台	5箇	2台
八戸	4	4	2	9	2
計	7	7	3	14	4

⑶ 青森県警察本部（災害救助用資機材）

品目	品目	品目
エンジンカッター	削岩機	チェンソー
エアージャッキ	エアーツール	マンホール救助用具
エアー救助マット	可搬式ウインチ	空気呼吸器
投光器	ミニレッカー	救命索発射装置

(4) 消防本部

（危機管理局）

平成29年４月現在

種別 / 消防本部名	一般救助用器具							重量物排除用器具								切断用器具									破壊用器具				検知・測定用器具					呼吸保護用具						
	かぎ付きはしご	三連梯子	ワイヤーはしご等	空気式救助マット	救命索発射銃	救命用縛帯等	平担架	油圧ジャッキ	油圧スプレッダー	可搬ウィンチ	マンホール救助器具	救助用簡易起重機	マット型空気ジャッキ	大型油圧スプレッダー	救助用支柱器具	チェーンブロック	油圧切断機	エンジンカッター	ガス溶断器	チェーンソー	鉄線カッター	空気鋸	大型油圧切断機	空気切断機	コンクリート・鉄筋切断用チェーンソー	万能斧	ハンマー	携帯用コンクリート破壊器具	削岩機	ハンマドリル	生物剤検知器	可燃性ガス測定器	有毒ガス測定器	酸素濃度測定器	放射線測定器	空気呼吸器	空気補充用ボンベ	酸素呼吸器	簡易呼吸器	防塵マスク	送排風機	エアラインマスク
青森地域 （事）	3	5	2	2	3	4	5	2	3	5	2	0	2	2	1	2	2	2	2	2	2	3	3	0	1	5	2	3	2	2	2	2	2	2	2	14	2	0	8	37	2	0
弘前地区 （事）	28	25	6	3	8	35	7	5	6	12	4	4	6	8	3	4	7	21	6	23	11	6	8	5	1	40	18	5	3	6	0	18	4	3	10	139	329	15	8	74	6	2
八戸地域 （事）	22	33	4	4	6	32	1	11	9	12	5	0	6	7	3	4	9	18	5	26	25	5	9	4	1	78	29	3	3	5	0	2	1	0	15	119	198	5	2	19	11	0
五所川原地区 （事）	7	10	2	6	2	14	8	5	4	5	1	1	2	2	0	1	2	9	2	11	8	2	2	1	1	17	12	3	2	1	0	7	3	3	38	78	142	0	0	30	1	0
十和田地域 （事）	11	9	1	1	3	6	4	3	4	7	1	0	3	3	1	2	3	8	2	10	9	3	3	2	0	12	6	2	2	2	0	8	8	8	33	47	110	5	5	32	2	0
三沢市消防本部	3	8	1	2	1	15	2	2	3	5	1	0	2	3	2	0	2	5	2	4	9	2	3	2	0	26	7	1	1	2	0	4	2	0	0	77	1	0	0	18	2	0
下北地域 （事）	13	22	3	1	2	33	3	8	9	13	1	1	8	12	2	2	8	14	3	11	16	2	12	1	0	40	23	6	1	1	0	19	10	7	9	128	0	0	5	43	4	0
つがる市消防本部	2	8	1	1	1	6	7	3	6	4	1	0	1	0	0	0	6	5	1	6	3	1	0	0	0	14	5	1	0	0	0	1	0	0	0	46	125	0	0	0	1	0
北部上北 （事）	8	1	2	1	2	1	4	3	4	7	1	0	3	3	1	0	3	7	2	1	9	3	3	2	3	1	8	3	1	2	1	3	4	2	1	8	6	6	2	3	4	1
中部上北 （事）	4	3	0	0	2	4	0	3	3	3	1	0	1	2	0	1	0	1	0	4	0	2	0	0	0	6	7	0	0	0	0	0	6	0	0	31	79	2	0	58	1	0
鰺ヶ沢地区 （事）	1	4	0	0	2	8	0	2	0	4	0	0	4	3	0	1	0	5	1	5	5	0	3	2	1	9	5	2	0	0	0	3	4	3	11	26	83	0	0	50	1	0
合　　計	102	128	22	21	32	158	41	47	51	77	18	6	38	45	13	17	42	95	26	103	97	29	46	19	8	248	122	29	15	21	3	67	44	28	119	713	1075	33	30	314	35	3

種別 / 消防本部名	隊員保護用器具											除染用器具		水難救助用器具										山岳救助用器具		検索用器具	その他の救助用器具									
	耐電手袋	耐電衣	耐電ズボン	耐電長靴	防塵メガネ	携帯警報器	防毒マスク	化学防護服	陽圧式化学防護服	耐熱服	放射線防護服	特殊ヘルメット	除染シャワー	除染剤散布器	潜水器具	救命胴衣	水中投光器	救命浮環	浮標	救命ボート	船外機	水中スクーター	水中無線機	水中時計	水中テレビカメラ	登山器具	バスケット型担架	簡易画像探索機	投光器	携帯投光器	携帯拡声器	携帯無線機	応急処置用セット	車両移動器具	緩降機	ロープ登降機	救助用降下機	発電機
青森地域 （事）	10	8	8	8	17	12	17	2	10	0	3	0	2	2	9	45	9	6	3	4	1	1	0	5	0	10	3	0	8	6	4	22	2	5	2	4	0	6
弘前地区 （事）	49	12	10	15	0	77	21	5	11	9	6	0	1	5	14	118	16	42	8	7	3	0	0	10	0	17	17	4	27	99	43	189	14	6	5	13	16	30
八戸地域 （事）	42	18	18	18	10	19	24	66	19	21	8	0	1	1	16	125	0	30	1	4	4	0	1	0	0	9	21	1	67	18	44	48	8	5	7	2	0	38
五所川原地区 （事）	23	14	14	16	18	5	5	0	0	8	0	0	0	0	11	55	8	21	5	3	3	0	0	3	0	10	5	0	10	9	8	40	5	1	2	2	0	13
十和田地域 （事）	35	7	7	9	23	13	15	69	0	2	0	0	0	0	8	57	0	15	5	1	2	0	0	9	1	0	4	0	14	55	18	87	5	1	1	1	0	10
三沢市消防本部	19	5	2	4	12	42	16	0	4	15	0	0	0	0	12	34	12	7	2	1	1	0	4	0	0	0	3	1	9	8	7	27	3	4	1	0	0	11
下北地域 （事）	26	10	9	13	23	12	37	44	5	4	15	0	2	0	78	172	55	23	13	2	2	0	7	0	0	6	20	1	28	54	36	54	8	1	1	5	5	33
つがる市消防本部	31	4	4	4	5	5	5	5	0	0	0	0	0	0	14	45	0	2	2	1	1	0	0	0	0	0	3	0	9	21	8	50	4	2	0	0	0	8
北部上北 （事）	1	4	4	7	3	1	1	6	9	2	1	2	1	0	1	4	1	2	2	4	4	1	0	1	0	0	5	1	1	3	1	3	4	4	2	2	1	1
中部上北 （事）	4	4	4	4	0	16	0	16	2	2	0	0	0	0	16	12	0	5	0	1	1	0	0	0	0	0	2	1	8	9	9	42	3	0	0	0	0	12
鰺ヶ沢地区 （事）	14	0	0	0	7	0	5	0	0	2	0	0	0	0	28	32	3	7	9	1	1	2	0	2	0	0	4	0	11	11	10	30	1	1	0	1	0	15
合　　計	254	86	80	98	118	202	146	213	60	65	33	2	7	8	207	699	104	160	50	29	23	4	12	30	1	52	87	9	192	293	188	592	57	30	21	30	22	177

３－６－１　自主防災組織の現況

（危機管理局）

平成29年４月１日現在

区分／市町村名	世帯数	組織数	カバー世帯	活動カバー率（%）
青森市	136,209	180	62,354	45.8
弘前市	79,715	68	14,897	18.7
八戸市	107,604	77	89,414	83.1
黒石市	13,638	6	3,595	26.4
五所川原市	25,462	44	8,655	34.0
十和田市	27,287	56	10,692	39.2
三沢市	18,825	49	11,803	62.7
むつ市	29,210	33	5,800	19.9
つがる市	13,526	18	2,825	20.9
平川市	11,804	50	11,156	94.5
平内町	5,012	17	1,850	36.9
今別町	1,465	2	1,465	100
蓬田村	968	9	968	100
外ヶ浜町	2,986	8	1,312	43.9
鰺ヶ沢町	4,632	43	3,037	65.6
深浦町	3,792	31	3,792	100
西目屋村	536	1	536	100
藤崎町	5,918	5	876	14.8
大鰐町	4,284	4	159	3.7
田舎館村	2,721	8	1,489	54.7

区分／市町村名	世帯数	組織数	カバー世帯	活動カバー率（%）
板柳町	5,464	1	635	11.6
鶴田町	5,387	22	3,058	56.8
中泊町	5,134	5	1,121	21.8
野辺地町	6,547	4	2,202	33.6
七戸町	6,762	2	306	4.5
六戸町	4,341	1	875	20.2
横浜町	2,104	5	2,104	100
東北町	7,238	4	3,877	53.6
六ヶ所村	4,774	6	2,080	43.6
おいらせ町	10,087	34	8,317	82.5
大間町	2,503	2	2,503	100
東通村	2,819	1	37	1.3
風間浦村	947	5	947	100
佐井村	972	1	972	100
三戸町	4,369	13	2,387	54.6
五戸町	7,031	14	4,390	62.4
田子町	2,199	21	1,183	53.8
南部町	7,473	42	6,086	81.4
階上町	5,898	25	5,898	100
新郷村	949	43	949	100
計	588,592	960	286,602	48.7

３－７－１　防災ＤＶＤの貸出しについて

（青森県消防学校）

⑴　視聴覚教材の取扱い要綱

視聴覚教材の利用について

１．（利用者の範囲）

視聴覚教材を利用できる者は、本教材を使用することにより、防火・防災教育の普及と向上に役立つと認めた者とする。

２．（利用手続と利用報告）

視聴覚教材を利用する場合は、事前に利用申込書（様式１）を提出すること。

また、教材返還と同時に利用報告書（様式第２）を提出すること。

３．（視聴覚教材の範囲）

視聴覚教材は、貸出し視聴覚教材一覧表の教材とする。

４．（利用の期間）

利用期間は、原則として１週間以内とする。

５．（紛失又は棄損）

視聴覚教材を紛失又は棄損した場合は、直ちにその趣旨を報告しなければならない。

（様式第１）

校　長	課　長	課　　員

視聴覚教材利用申込書

平成　年　月　日

青森県消防学校長　　殿

住　所

氏　名　　㊞

次により、視聴覚教材を利用したいので申し込みます。

なお、視聴覚教材は責任をもって管理し、万一紛失又は棄損した場合には、現状復旧に要する費用を弁償いたします。

利用団体（者）名	
利　用　目　的	
利　用　場　所	
教　　材　　名	
利　用　期　間	平成　年　月　日 ～ 平成　年　月　日
観覧対象者数	名
連　　絡　　先	電話　（　）

（様式第２）

校　長	課　長	課　　員

視聴覚教材利用報告書

平成　年　月　日

青森県消防学校長　　殿

報告者
住　所

氏　名　　㊞

利用団体（者）名	
利　用　年　月　日	
観　覧　者 及　び 観　覧　者　数	
教　材　名	

（注意）この報告書は、視聴覚教材の返還と同時に提出して下さい。

この下の欄は、記入しないでください。

受理年月日	平成　　年　　月　　日	受理者	

⑵ 視聴覚室 DVD リスト

番号	区分	タ　イ　ト　ル	年　式	上映時間	メディア
1	防災	青森県防災DVD　災害による犠牲者ゼロを目指して	平成24年	約30分	DVD
2	防災	青森県版防災教育教材DVD　みんなで考えよう！イザという時どうする？	平成24年	約25分	DVD

３－16－１　道路危険箇所

（県土整備部）

東青地域県民局管内（国道）

平成29年４月現在

点検対象項目	路線名	迂回路	事前規制	延長（m）	市町村名	区字丁目番地等	評価ランク
落石・崩壊	国道103号	無	指定	68	青森市	荒川南荒川山	要対策
落石・崩壊	国道103号	無	指定	185	青森市	荒川字南荒川山	要対策
落石・崩壊	国道280号	有	未指定	20	今別町	今別字西田	要対策
落石・崩壊	国道280号	無	指定	12	今別町	奥平部字村元道添	要対策
落石・崩壊	国道280号	無	指定	12	今別町	奥平部字砥石	要対策
落石・崩壊	国道280号	無	指定	133	今別町	奥平部字砥石	要対策
落石・崩壊	国道280号	無	指定	276	今別町	奥平部字砥石	要対策
落石・崩壊	国道280号	無	指定	259	今別町	奥平部字砥石	要対策
落石・崩壊	国道280号	無	未指定	125	外ヶ浜町	字蟹田石浜	要対策
落石・崩壊	国道280号	無	指定	303	今別町	奥平部字村元道添	要対策
落石・崩壊	国道280号	無	未指定	89	蓬田村	大字瀬辺地字田浦	要対策
落石・崩壊	国道280号	無	未指定	108	蓬田村	大字瀬辺地字田浦	要対策
落石・崩壊	国道280号	無	指定	135	外ヶ浜町	字平舘元字田	要対策
落石・崩壊	国道280号	無	指定	25	今別町	大泊字上山崎	要対策
落石・崩壊	国道280号	有	未指定	40	外ヶ浜町	字平舘後田	要対策
落石・崩壊	国道280号	無	指定	70	今別町	奥平部字村元道添	要対策
落石・崩壊	国道339号	有	指定	460	外ヶ浜町	字三厩柾郷	要対策
落石・崩壊	国道339号	無	指定	127	外ヶ浜町	字三厩鳴神	要対策
落石・崩壊	国道339号	有	指定	69	外ヶ浜町	字三厩梨ノ木間	要対策
落石・崩壊	国道339号	有	指定	82	外ヶ浜町	字三厩梨ノ木間～鐙泊	要対策
落石・崩壊	国道339号	有	指定	130	外ヶ浜町	字三厩藤嶋	要対策
落石・崩壊	国道339号	有	指定	265	外ヶ浜町	字三厩藤嶋	要対策
落石・崩壊	国道394号	無	未指定	260	青森市	大字荒川字南荒川山	要対策
地すべり	国道280号	無	未指定	320	外ヶ浜町	字平舘舟岡	要対策
雪崩	国道103号	無	未指定	185	青森市	前岳国有林	要対策
雪崩	国道103号	無	指定	192	青森市	荒川字南荒川山	要対策
雪崩	国道280号	有	未指定	240	蓬田村	大字瀬辺地字山田	要対策
雪崩	国道280号	有	未指定	150	蓬田村	大字広瀬字坂元	要対策
雪崩	国道280号	有	未指定	130	外ヶ浜町	字蟹田田ノ沢	要対策
雪崩	国道280号	有	未指定	230	外ヶ浜町	字蟹田丑ヶ沢	要対策
雪崩	国道339号	有	指定	200	外ヶ浜町	字三厩北小泊山国有林	要対策
盛土	国道103号	無	未指定	80	青森市	大字雲谷字山吹	要対策
盛土	国道103号	無	指定	189	青森市	荒川字南荒川山	要対策
盛土	国道280号	有	未指定	180	今別町	浜名字二ツ石	要対策
盛土	国道280号	無	指定	15	今別町	砂ケ森字砂村元	要対策
盛土	国道101号	有	未指定	30	青森市	浪岡大字徳才子字山本	要対策
擁壁	国道103号	無	未指定	95	青森市	前岳国有林	要対策
擁壁	国道280号	無	指定	760	今別町	山崎字山元	要対策
地吹雪	国道280号	有	未指定	1600	今別町	山崎字山崎	要対策
地吹雪	国道280号	有	指定	187	今別町	大泊字鋳釜崎	要対策
地吹雪	国道280号	無	指定	120	今別町	袰月字村下	要対策
地吹雪	国道280号	有	未指定	1130	今別町	山崎字山元	要対策
地吹雪	国道280号	有	指定	1090	今別町	山崎字山元	要対策
地吹雪	国道394号	無	未指定	800	青森市	大字荒川字南荒川山	要対策
落石・崩壊	国道103号	無	未指定	95	青森市	前岳国有林	カルテ監視
落石・崩壊	国道103号	無	未指定	40	青森市	前岳国有林	カルテ監視
落石・崩壊	国道103号	無	未指定	148	青森市	前岳国有林	カルテ監視
落石・崩壊	国道103号	無	指定	184	青森市	北荒川山国有林	カルテ監視
落石・崩壊	国道103号	無	指定	129	青森市	北荒川山国有林	カルテ監視
落石・崩壊	国道103号	無	指定	96	青森市	北荒川山国有林	カルテ監視
落石・崩壊	国道103号	無	指定	89	青森市	南荒川山国有林	カルテ監視
落石・崩壊	国道103号	無	指定	103	青森市	南荒川山国有林	カルテ監視
落石・崩壊	国道103号	無	指定	189	青森市	荒川字南荒川山	カルテ監視
落石・崩壊	国道103号	無	指定	61	青森市	荒川字南荒川山	カルテ監視
落石・崩壊	国道103号	無	指定	130	青森市	荒川字南荒川山	カルテ監視
落石・崩壊	国道103号	無	指定	70	青森市	北荒川山国有林	カルテ監視
落石・崩壊	国道280号	有	未指定	170	今別町	今別字中沢	カルテ監視
落石・崩壊	国道280号	有	未指定	80	今別町	今別字西田	カルテ監視
落石・崩壊	国道280号	有	未指定	141	今別町	浜名字二ツ石	カルテ監視
落石・崩壊	国道280号	無	指定	990	今別町	山崎字山元	カルテ監視

点検対象項目	路線名	迂回路	事前規制	延長（m）	市町村名	区字丁目番地等	評価ランク
落石・崩壊	国道280号	有	指定	45	今別町	山崎字山元	カルテ監視
落石・崩壊	国道280号	無	指定	183	今別町	山崎字山元	カルテ監視
落石・崩壊	国道280号	無	指定	65	今別町	山崎字山元	カルテ監視
落石・崩壊	国道280号	無	指定	40	今別町	大泊字鋳釜	カルテ監視
落石・崩壊	国道280号	無	指定	132	今別町	袰月字村下	カルテ監視
落石・崩壊	国道280号	無	指定	146	今別町	砂ヶ森字下山崎	カルテ監視
落石・崩壊	国道280号	無	指定	149	今別町	砂ケ森字下山崎	カルテ監視
落石・崩壊	国道280号	無	指定	20	今別町	砂ヶ森字砂村元	カルテ監視
落石・崩壊	国道280号	無	指定	48	今別町	砂ヶ森字赤根沢	カルテ監視
落石・崩壊	国道280号	無	指定	20	今別町	奥平部字村元道添	カルテ監視
落石・崩壊	国道280号	無	指定	38	今別町	奥平部字村元道添	カルテ監視
落石・崩壊	国道280号	無	指定	93	今別町	奥平部字奥村元	カルテ監視
落石・崩壊	国道280号	無	指定	27	今別町	奥平部字砥石	カルテ監視
落石・崩壊	国道280号	無	指定	77	今別町	奥平部字砥石	カルテ監視
落石・崩壊	国道280号	無	指定	49	今別町	奥平部字砥石	カルテ監視
落石・崩壊	国道280号	無	指定	26	今別町	奥平部字砥石	カルテ監視
落石・崩壊	国道280号	無	指定	41	今別町	奥平部字砥石	カルテ監視
落石・崩壊	国道280号	無	指定	108	今別町	奥平部字砥石	カルテ監視
落石・崩壊	国道280号	無	未指定	165	外ヶ浜町	字平舘元宇田	カルテ監視
落石・崩壊	国道280号	無	未指定	15	外ヶ浜町	字平舘磯山	カルテ監視
落石・崩壊	国道280号	無	未指定	112	外ヶ浜町	字平舘磯山	カルテ監視
落石・崩壊	国道280号	有	未指定	131	外ヶ浜町	字蟹田塩越	カルテ監視
落石・崩壊	国道280号	無	指定	190	今別町	袰月字袰村元	カルテ監視
落石・崩壊	国道280号	無	指定	102	今別町	奥平部字砥石	カルテ監視
落石・崩壊	国道280号	無	指定	60	今別町	袰月字村下	カルテ監視
落石・崩壊	国道280号	無	指定	20	今別町	袰月字袰村元	カルテ監視
落石・崩壊	国道280号	有	未指定	120	外ヶ浜町	字平舘後田	カルテ監視
落石・崩壊	国道280号	無	指定	30	今別町	奥平部字村元道添	カルテ監視
落石・崩壊	国道339号	有	指定	90	外ヶ浜町	字三厩椥郷	カルテ監視
落石・崩壊	国道339号	有	指定	220	外ヶ浜町	字三厩字鉄山	カルテ監視
落石・崩壊	国道339号	有	指定	75	外ヶ浜町	字三厩字鉄山国有林	カルテ監視
落石・崩壊	国道339号	有	指定	110	外ヶ浜町	字三厩字鉄山国有林	カルテ監視
落石・崩壊	国道339号	有	指定	430	外ヶ浜町	字三厩椥郷～竜浜	カルテ監視
落石・崩壊	国道339号	有	指定	90	外ヶ浜町	字三厩北小泊山国有林	カルテ監視
落石・崩壊	国道339号	有	指定	180	外ヶ浜町	字三厩北小泊山国有林	カルテ監視
落石・崩壊	国道339号	有	指定	175	外ヶ浜町	字三厩鎧島	カルテ監視
落石・崩壊	国道339号	有	指定	27	外ヶ浜町	字三厩椥郷	カルテ監視
落石・崩壊	国道339号	有	指定	133	外ヶ浜町	字三厩椥郷	カルテ監視
落石・崩壊	国道339号	有	指定	46	外ヶ浜町	字三厩椥郷	カルテ監視
落石・崩壊	国道339号	有	指定	58	外ヶ浜町	字三厩鳴神	カルテ監視
落石・崩壊	国道339号	有	指定	69	外ヶ浜町	字三厩鳴神	カルテ監視
落石・崩壊	国道339号	有	指定	235	外ヶ浜町	字三厩尻神	カルテ監視
落石・崩壊	国道339号	有	指定	258	外ヶ浜町	字三厩川柱	カルテ監視
落石・崩壊	国道339号	有	指定	132	外ヶ浜町	字三厩川柱	カルテ監視
落石・崩壊	国道339号	有	指定	96	外ヶ浜町	字三厩川桂	カルテ監視
落石・崩壊	国道339号	有	指定	150	外ヶ浜町	字三厩鐳泊	カルテ監視
落石・崩壊	国道339号	有	指定	200	外ヶ浜町	字三厩鐳泊	カルテ監視
落石・崩壊	国道339号	有	指定	188	外ヶ浜町	字三厩上字鉄	カルテ監視
落石・崩壊	国道339号	有	指定	20	外ヶ浜町	字三厩上字鉄	カルテ監視
落石・崩壊	国道339号	有	指定	144	外ヶ浜町	字三厩上字鉄	カルテ監視
落石・崩壊	国道339号	有	指定	108	外ヶ浜町	字三厩元字鉄	カルテ監視
落石・崩壊	国道339号	有	指定	87	外ヶ浜町	字三厩元字鉄	カルテ監視
落石・崩壊	国道339号	有	指定	47	外ヶ浜町	字三厩藤嶋	カルテ監視
落石・崩壊	国道339号	有	未指定	131	外ヶ浜町	字三厩算用師	カルテ監視
落石・崩壊	国道339号	有	指定	32	外ヶ浜町	字三厩川柱	カルテ監視
落石・崩壊	国道394号	有	未指定	25	青森市	大字荒川字南荒川山	カルテ監視
落石・崩壊	国道394号	有	未指定	413	青森市	大字荒川字南荒川山	カルテ監視
落石・崩壊	国道394号	有	未指定	154	青森市	大字荒川字南荒川山	カルテ監視
落石・崩壊	国道394号	無	未指定	77	十和田市	大字黒森黒森山国有林	カルテ監視
落石・崩壊	国道101号	有	未指定	110	青森市	浪岡大字徳才子字山本	カルテ監視
岩盤崩壊	国道280号	無	指定	113	今別町	袰月字袰村元	カルテ監視
岩盤崩壊	国道280号	無	指定	107	今別町	袰月字袰村元	カルテ監視
岩盤崩壊	国道339号	有	指定	420	外ヶ浜町	字三厩竜浜	カルテ監視
地すべり	国道103号	無	指定	41	青森市	北荒川山国有林	カルテ監視

点検対象項目	路線名	迂回路	事前規制	延長（m）	市町村名	区字丁目番地等	評価ランク
地すべり	国道103号	無	指定	62	青森市	北荒川山国有林	カルテ監視
地すべり	国道280号	有	未指定	255	外ヶ浜町	字平舘舟岡	カルテ監視
地すべり	国道280号	無	指定	23	今別町	砂ヶ森字赤根沢	カルテ監視
地すべり	国道339号	有	指定	170	外ヶ浜町	字三厩梨ノ木間	カルテ監視
雪崩	国道103号	無	指定	100	青森市	北荒川山国有林	カルテ監視
雪崩	国道280号	無	指定	303	今別町	奥平部字村元道添	カルテ監視
雪崩	国道280号	有	未指定	160	外ヶ浜町	字蟹田丑ヶ沢	カルテ監視
雪崩	国道339号	有	指定	58	外ヶ浜町	字三厩鳴神	カルテ監視
土石流	国道339号	有	指定	90	外ヶ浜町	字三厩北小泊山国有林	カルテ監視
盛土	国道103号	無	未指定	149	青森市	大字雲谷字山吹	カルテ監視
盛土	国道103号	無	指定	124	青森市	南荒川山国有林	カルテ監視
盛土	国道103号	無	指定	120	青森市	南荒川山国有林	カルテ監視
盛土	国道103号	無	指定	82	青森市	南荒川山国有林	カルテ監視
盛土	国道103号	無	指定	60	青森市	南荒川山国有林	カルテ監視
盛土	国道280号	有	未指定	100	今別町	大字今別字中沢	カルテ監視
盛土	国道280号	無	指定	190	今別町	袰月字袰村元	カルテ監視
盛土	国道280号	無	未指定	50	今別町	山崎字山元	カルテ監視
盛土	国道280号	無	未指定	240	今別町	浜名字二ツ石	カルテ監視
盛土	国道280号	無	未指定	200	外ヶ浜町	字蟹田石浜	カルテ監視
盛土	国道280号	有	未指定	110	外ヶ浜町	字平舘今津釜の沢	カルテ監視
盛土	国道339号	有	指定	71	外ヶ浜町	字三厩字鉄山国有林	カルテ監視
盛土	国道394号	無	未指定	100	青森市	大字南駒込南駒込山国有林	カルテ監視
盛土	国道394号	無	未指定	185	青森市	大字南駒込南駒込山国有林	カルテ監視
盛土	国道394号	無	未指定	180	十和田市	大字黒森黒森山国有林	カルテ監視
盛土	国道394号	無	未指定	76	青森市	大字駒込字南駒込山	カルテ監視
擁壁	国道103号	無	指定	42	青森市	北荒川山国有林	カルテ監視
擁壁	国道103号	無	指定	142	青森市	北荒川山国有林	カルテ監視
擁壁	国道280号	有	未指定	150	今別町	今別字中沢	カルテ監視
擁壁	国道280号	無	未指定	106	外ヶ浜町	字平舘磯山	カルテ監視
擁壁	国道280号	無	指定	30	今別町	袰月字村下	カルテ監視
擁壁	国道280号	無	未指定	131	外ヶ浜町	字蟹田石浜	カルテ監視
擁壁	国道280号	無	未指定	80	外ヶ浜町	字平舘磯山	カルテ監視
擁壁	国道339号	有	指定	213	外ヶ浜町	字三厩字鉄山国有林	カルテ監視
擁壁	国道339号	有	指定	141	外ヶ浜町	字三厩梨ノ木間	カルテ監視
擁壁	国道339号	有	指定	265	外ヶ浜町	字三厩藤嶋	カルテ監視
擁壁	国道339号	有	指定	19	外ヶ浜町	字三厩鎧島	カルテ監視
擁壁	国道339号	有	指定	100	外ヶ浜町	字三厩鎧島	カルテ監視
擁壁	国道101号	無	未指定	100	青森市	浪岡大字徳才子字山本	カルテ監視
橋梁基礎の洗掘	国道103号	無	指定	11	青森市	北荒川山国有林	カルテ監視
地吹雪	国道103号	無	未指定	550	青森市	雲谷平	カルテ監視
地吹雪	国道280号	有	未指定	503	今別町	山崎字山崎	カルテ監視
地吹雪	国道280号	有	未指定	2573	外ヶ浜町	字平舘野田	カルテ監視
地吹雪	国道280号	有	未指定	4920	青森市	西田沢～前田	カルテ監視
地吹雪	国道280号	無	未指定	750	青森市	野木和	カルテ監視
地吹雪	国道280号	有	未指定	1000	青森市	大字新城～大字岡町	カルテ監視
地吹雪	国道280号	無	指定	320	今別町	山崎字山元	カルテ監視
地吹雪	国道280号	有	未指定	160	今別町	今別字今別	カルテ監視
地吹雪	国道394号	無	未指定	500	青森市	大字荒川字寒水沢	カルテ監視
地吹雪	国道394号	無	未指定	200	青森市	大字荒川字南荒川山	カルテ監視

東青地域県民局管内（地方道）

点検対象項目	道路種別	路線名	迂回路	事前規制	延長(m)	市町村名	区字丁目番地等	評価ランク
落石・崩壊	主要地方道	屏風山内真部線	無	指定	56	青森市	内真部山国有林	要対策
落石・崩壊	主要地方道	屏風山内真部線	無	指定	174	青森市	内真部山国有林	要対策
落石・崩壊	主要地方道	屏風山内真部線	無	指定	180	青森市	内真部山国有林	要対策
落石・崩壊	主要地方道	屏風山内真部線	無	未指定	80	青森市	大字内真部字内真部山	要対策
落石・崩壊	主要地方道	夏泊公園線	無	未指定	176	平内町	雷電林国有林	要対策
落石・崩壊	主要地方道	夏泊公園線	無	指定	207	平内町	月泊山国有林	要対策
落石・崩壊	主要地方道	夏泊公園線	無	指定	368	平内町	月泊山国有林	要対策
落石・崩壊	主要地方道	夏泊公園線	無	未指定	40	平内町	大字茂浦字倉越沢	要対策
落石・崩壊	主要地方道	夏泊公園線	無	指定	10	平内町	大字茂浦字九艘前	要対策
落石・崩壊	主要地方道	夏泊公園線	無	指定	150	平内町	大字白砂字脇ノ沢	要対策
落石・崩壊	主要地方道	青森五所川原線	無	指定	120	青森市	新城山国有林	要対策
落石・崩壊	主要地方道	青森五所川原線	無	指定	170	青森市	瀬戸子山国有林	要対策
落石・崩壊	主要地方道	青森五所川原線	無	指定	70	青森市	大字新城字天田内	要対策
落石・崩壊	一般県道	酸ヶ湯高田線	有	未指定	855	青森市	大字野沢字川辺	要対策
落石・崩壊	一般県道	酸ヶ湯高田線	無	指定	140	青森市	南荒川山国有林	要対策
落石・崩壊	一般県道	酸ヶ湯高田線	無	指定	60	青森市	南荒川山国有林	要対策
落石・崩壊	一般県道	酸ヶ湯高田線	無	指定	90	青森市	南荒川山国有林	要対策
落石・崩壊	一般県道	酸ヶ湯高田線	無	指定	15	青森市	南荒川山国有林	要対策
落石・崩壊	一般県道	清水川滝沢野内線	無	指定	55	青森市	北滝沢山国有林	要対策
落石・崩壊	一般県道	清水川滝沢野内線	無	指定	80	青森市	北滝沢山国有林	要対策
落石・崩壊	一般県道	清水川滝沢野内線	無	指定	35	青森市	北滝沢山国有林	要対策
落石・崩壊	一般県道	清水川滝沢野内線	無	未指定	135	平内町	大字外童子字滝の沢	要対策
落石・崩壊	一般県道	清水川滝沢野内線	無	未指定	240	平内町	大字外童子字滝の沢	要対策
落石・崩壊	一般県道	三厩小泊線	無	指定	60	外ヶ浜町	字三厩増川山国有林	要対策
落石・崩壊	一般県道	三厩小泊線	無	指定	40	外ヶ浜町	字三厩増川山国有林	要対策
落石・崩壊	一般県道	三厩小泊線	無	指定	63	外ヶ浜町	字三厩増川山国有林	要対策
落石・崩壊	一般県道	三厩小泊線	無	指定	42	外ヶ浜町	字三厩増川山国有林	要対策
落石・崩壊	一般県道	三厩小泊線	無	指定	46	外ヶ浜町	字三厩増川山国有林	要対策
落石・崩壊	一般県道	三厩小泊線	無	指定	37	外ヶ浜町	字三厩増川山国有林	要対策
落石・崩壊	一般県道	三厩小泊線	無	指定	71	外ヶ浜町	字三厩増川山国有林	要対策
落石・崩壊	一般県道	三厩小泊線	無	指定	56	外ヶ浜町	字三厩増川山国有林	要対策
岩盤崩壊	一般県道	三厩小泊線	無	指定	51	外ヶ浜町	字三厩増川山国有林	要対策
岩盤崩壊	一般県道	三厩小泊線	無	指定	61	外ヶ浜町	字三厩増川山国有林	要対策
岩盤崩壊	一般県道	三厩小泊線	無	指定	58	外ヶ浜町	字三厩増川山国有林	要対策
地すべり	主要地方道	屏風山内真部線	無	未指定	65	青森市	大字内真部字内真部山	要対策
雪崩	一般県道	酸ヶ湯高田線	無	指定	200	青森市	大字大柳辺	要対策
土石流	一般県道	清水川滝沢野内線	無	未指定	15	平内町	大字外童子字滝の沢	要対策
盛土	主要地方道	屏風山内真部線	無	未指定	25	青森市	大字内真部字内真部山	要対策
盛土	主要地方道	夏泊公園線	無	指定	458	平内町	大字東滝字雷電林	要対策
盛土	主要地方道	夏泊公園線	無	指定	20	平内町	大字稲生字久慈	要対策
盛土	主要地方道	夏泊公園線	無	指定	392	平内町	月泊山国有林	要対策
盛土	主要地方道	夏泊公園線	無	指定	110	平内町	大字白砂字脇ノ沢	要対策
盛土	主要地方道	夏泊公園線	無	指定	174	平内町	大字東田沢字小湊越	要対策
盛土	主要地方道	夏泊公園線	無	指定	15	平内町	雷電林国有林	要対策
盛土	主要地方道	夏泊公園線	無	指定	200	平内町	大字稲生字深沢～稲生	要対策
盛土	主要地方道	鰺ヶ沢蟹田線	有	未指定	220	外ヶ浜町	字蟹田大平沢辺	要対策
盛土	主要地方道	青森浪岡線	有	未指定	140	青森市	大字入内字一ノ沢	要対策
盛土	主要地方道	青森田代十和田線	無	未指定	50	青森市	南駒込国有林	要対策
盛土	一般県道	清水川滝沢野内線	無	指定	5	平内町	大字外童子字滝ノ沢	要対策
盛土	一般県道	清水川滝沢野内線	無	指定	20	青森市	北滝沢山国有林	要対策
盛土	一般県道	浪岡藤崎線	有	未指定	80	青森市	浪岡大字大釈迦字前田	要対策
擁壁	主要地方道	屏風山内真部線	無	指定	104	青森市	内真部山国有林	要対策
擁壁	主要地方道	屏風山内真部線	無	指定	54	青森市	内真部山国有林	要対策
擁壁	主要地方道	屏風山内真部線	無	指定	78	青森市	内真部山国有林	要対策
擁壁	主要地方道	屏風山内真部線	無	指定	73	青森市	内真部山国有林	要対策
擁壁	主要地方道	屏風山内真部線	無	指定	160	青森市	内真部山国有林	要対策
擁壁	主要地方道	屏風山内真部線	無	未指定	113	青森市	大字内真部字内真部山	要対策
擁壁	主要地方道	屏風山内真部線	無	指定	45	青森市	内真部山国有林	要対策
橋梁基礎の洗掘	主要地方道	青森田代十和田線	無	未指定	15	青森市	南駒込国有林	要対策
地吹雪	主要地方道	青森浪岡線	有	未指定	1500	青森市	大字小舘字亀山	要対策

点検対象項目	道路種別	路線名	迂回路	事前規制	延長(m)	市町村名	区字丁目番地等	評価ランク
地吹雪	主要地方道	青森田代十和田線	無	未指定	500	青森市	南駒込国有林	要対策
地吹雪	一般県道	常海橋銀線	有	未指定	1800	青森市	浪岡大字樽沢	要対策
地吹雪	一般県道	西平内停車場線	無	未指定	50	平内町	大字小豆沢字後田	要対策
落石・崩壊	主要地方道	屏風山内真部線	無	指定	17	青森市	内真部山国有林	カルテ監視
落石・崩壊	主要地方道	屏風山内真部線	無	指定	293	青森市	内真部山国有林	カルテ監視
落石・崩壊	主要地方道	屏風山内真部線	無	指定	85	青森市	内真部山国有林	カルテ監視
落石・崩壊	主要地方道	屏風山内真部線	無	指定	27	青森市	内真部山国有林	カルテ監視
落石・崩壊	主要地方道	屏風山内真部線	無	指定	116	青森市	内真部山国有林	カルテ監視
落石・崩壊	主要地方道	屏風山内真部線	無	指定	44	青森市	内真部山国有林	カルテ監視
落石・崩壊	主要地方道	屏風山内真部線	無	指定	30	青森市	内真部山国有林	カルテ監視
落石・崩壊	主要地方道	屏風山内真部線	無	未指定	45	青森市	大字内真部字内真部山	カルテ監視
落石・崩壊	主要地方道	屏風山内真部線	無	未指定	55	青森市	大字内真部字内真部山	カルテ監視
落石・崩壊	主要地方道	屏風山内真部線	無	未指定	47	青森市	大字内真部字内真部山	カルテ監視
落石・崩壊	主要地方道	屏風山内真部線	無	未指定	60	青森市	大字内真部字内真部山	カルテ監視
落石・崩壊	主要地方道	屏風山内真部線	無	指定	103	青森市	内真部山国有林	カルテ監視
落石・崩壊	主要地方道	夏泊公園線	無	未指定	45	平内町	雷電林国有林	カルテ監視
落石・崩壊	主要地方道	夏泊公園線	無	指定	300	平内町	大字白砂字脇ノ沢	カルテ監視
落石・崩壊	主要地方道	夏泊公園線	無	指定	180	平内町	大字白砂字脇ノ沢	カルテ監視
落石・崩壊	主要地方道	夏泊公園線	無	指定	70	平内町	大字白砂字脇ノ沢	カルテ監視
落石・崩壊	主要地方道	夏泊公園線	無	指定	350	平内町	大字白砂字脇ノ沢	カルテ監視
落石・崩壊	主要地方道	夏泊公園線	無	指定	128	平内町	大字白砂字深沢	カルテ監視
落石・崩壊	主要地方道	夏泊公園線	無	指定	383	平内町	大字東田沢字小湊越	カルテ監視
落石・崩壊	主要地方道	夏泊公園線	無	未指定	68	平内町	大字東田沢字小湊越	カルテ監視
落石・崩壊	主要地方道	夏泊公園線	有	未指定	223	平内町	大字東田沢字小湊越	カルテ監視
落石・崩壊	主要地方道	夏泊公園線	有	未指定	21	平内町	大字東田沢字小湊越	カルテ監視
落石・崩壊	主要地方道	夏泊公園線	有	未指定	255	平内町	大字東田沢字小湊越	カルテ監視
落石・崩壊	主要地方道	夏泊公園線	有	未指定	110	平内町	大字稲生字久慈	カルテ監視
落石・崩壊	主要地方道	夏泊公園線	無	未指定	125	平内町	大字稲生字深沢	カルテ監視
落石・崩壊	主要地方道	夏泊公園線	無	未指定	112	平内町	大字稲生字稲生	カルテ監視
落石・崩壊	主要地方道	夏泊公園線	無	指定	96	平内町	大字稲生字深沢	カルテ監視
落石・崩壊	主要地方道	夏泊公園線	無	指定	90	平内町	月泊山国有林	カルテ監視
落石・崩壊	主要地方道	夏泊公園線	無	指定	100	平内町	月泊山国有林	カルテ監視
落石・崩壊	主要地方道	夏泊公園線	無	指定	140	平内町	大字稲生字稲生	カルテ監視
落石・崩壊	主要地方道	夏泊公園線	無	指定	106	平内町	月泊山国有林	カルテ監視
落石・崩壊	主要地方道	夏泊公園線	無	指定	80	平内町	大字茂浦字九艘前	カルテ監視
落石・崩壊	主要地方道	夏泊公園線	無	指定	72	平内町	大字茂浦字九艘前	カルテ監視
落石・崩壊	主要地方道	夏泊公園線	無	指定	40	平内町	大字茂浦字浦田	カルテ監視
落石・崩壊	主要地方道	夏泊公園線	無	指定	100	平内町	月泊山国有林	カルテ監視
落石・崩壊	主要地方道	夏泊公園線	無	未指定	63	平内町	大字中野字稗田沢	カルテ監視
落石・崩壊	主要地方道	夏泊公園線	無	未指定	40	平内町	大字中野字家ノ下	カルテ監視
落石・崩壊	主要地方道	夏泊公園線	無	指定	108	平内町	月泊山国有林	カルテ監視
落石・崩壊	主要地方道	夏泊公園線	無	指定	94	平内町	月泊山国有林	カルテ監視
落石・崩壊	主要地方道	鰺ヶ沢蟹田線	無	未指定	30	外ヶ浜町	字蟹田西小国山国有林	カルテ監視
落石・崩壊	主要地方道	鰺ヶ沢蟹田線	無	未指定	85	外ヶ浜町	字蟹田西小国山国有林	カルテ監視
落石・崩壊	主要地方道	鰺ヶ沢蟹田線	無	未指定	90	外ヶ浜町	字蟹田西小国山国有林	カルテ監視
落石・崩壊	主要地方道	鰺ヶ沢蟹田線	有	未指定	90	外ヶ浜町	字蟹田西小国山国有林	カルテ監視
落石・崩壊	主要地方道	鰺ヶ沢蟹田線	有	未指定	100	外ヶ浜町	字蟹田西小国山国有林	カルテ監視
落石・崩壊	主要地方道	今別蟹田線	無	未指定	45	外ヶ浜町	字蟹田大平東小国山	カルテ監視
落石・崩壊	主要地方道	今別蟹田線	無	未指定	90	外ヶ浜町	字蟹田大平東小国山	カルテ監視
落石・崩壊	主要地方道	今別蟹田線	無	未指定	90	外ヶ浜町	字蟹田大平東小国山	カルテ監視
落石・崩壊	主要地方道	今別蟹田線	無	未指定	45	外ヶ浜町	字蟹田大平東小国山	カルテ監視
落石・崩壊	主要地方道	今別蟹田線	無	未指定	160	今別町	大字大川平字母沢	カルテ監視
落石・崩壊	主要地方道	今別蟹田線	無	未指定	100	今別町	大字大川平字母沢	カルテ監視
落石・崩壊	主要地方道	今別蟹田線	無	未指定	60	今別町	大字大川平字母沢	カルテ監視
落石・崩壊	主要地方道	今別蟹田線	無	未指定	60	今別町	大字大川平字母沢	カルテ監視
落石・崩壊	主要地方道	今別蟹田線	無	未指定	80	今別町	大字大川平字深沢	カルテ監視
落石・崩壊	主要地方道	今別蟹田線	無	未指定	95	今別町	大字大川平字深沢	カルテ監視
落石・崩壊	主要地方道	今別蟹田線	有	未指定	150	今別町	大字大川平字村元	カルテ監視
落石・崩壊	主要地方道	青森五所川原線	無	指定	70	青森市	新城山国有林	カルテ監視
落石・崩壊	主要地方道	青森五所川原線	無	指定	155	青森市	新城山国有林	カルテ監視
落石・崩壊	主要地方道	青森五所川原線	無	指定	150	青森市	新城山国有林	カルテ監視
落石・崩壊	主要地方道	青森五所川原線	無	指定	55	青森市	新城山国有林	カルテ監視
落石・崩壊	主要地方道	青森五所川原線	無	指定	160	青森市	新城山国有林	カルテ監視
落石・崩壊	主要地方道	青森五所川原線	無	指定	160	青森市	瀬戸子山国有林	カルテ監視

点検対象項目	道路種別	路線名	迂回路	事前規制	延長(m)	市町村名	区字丁目番地等	評価ランク
落石・崩壊	主要地方道	青森五所川原線	無	指定	295	青森市	新城山国有林	カルテ監視
落石・崩壊	主要地方道	青森五所川原線	無	指定	160	青森市	瀬戸子山国有林	カルテ監視
落石・崩壊	主要地方道	青森浪岡線	有	未指定	210	青森市	大字高田字朝日山	カルテ監視
落石・崩壊	主要地方道	青森浪岡線	有	未指定	20	青森市	大字高田字朝日山	カルテ監視
落石・崩壊	主要地方道	青森田代十和田線	無	未指定	85	青森市	南駒込山国有林	カルテ監視
落石・崩壊	主要地方道	青森田代十和田線	無	未指定	100	青森市	南駒込国有林	カルテ監視
落石・崩壊	主要地方道	青森田代十和田線	無	未指定	45	青森市	南駒込国有林	カルテ監視
落石・崩壊	主要地方道	青森田代十和田線	無	未指定	90	青森市	南駒込国有林	カルテ監視
落石・崩壊	主要地方道	青森田代十和田線	無	未指定	40	青森市	南駒込山国有林	カルテ監視
落石・崩壊	主要地方道	青森田代十和田線	無	未指定	52	青森市	大字駒込字深沢	カルテ監視
落石・崩壊	主要地方道	青森田代十和田線	無	未指定	200	青森市	南駒込国有林	カルテ監視
落石・崩壊	一般県道	酸ヶ湯高田線	有	未指定	240	青森市	大字野沢字横手	カルテ監視
落石・崩壊	一般県道	酸ヶ湯高田線	無	未指定	100	青森市	大字荒川	カルテ監視
落石・崩壊	一般県道	酸ヶ湯高田線	無	未指定	120	青森市	大字荒川	カルテ監視
落石・崩壊	一般県道	酸ヶ湯高田線	無	未指定	217	青森市	大字荒川	カルテ監視
落石・崩壊	一般県道	酸ヶ湯高田線	無	未指定	350	青森市	大字荒川	カルテ監視
落石・崩壊	一般県道	酸ヶ湯高田線	無	未指定	100	青森市	大字荒川	カルテ監視
落石・崩壊	一般県道	酸ヶ湯高田線	無	未指定	120	青森市	大字荒川	カルテ監視
落石・崩壊	一般県道	酸ヶ湯高田線	有	未指定	100	青森市	大字荒川字横倉1-31	カルテ監視
落石・崩壊	一般県道	酸ヶ湯高田線	有	未指定	85	青森市	大字荒川字横倉1-31	カルテ監視
落石・崩壊	一般県道	酸ヶ湯高田線	無	指定	110	青森市	南荒川山国有林	カルテ監視
落石・崩壊	一般県道	酸ヶ湯高田線	無	指定	75	青森市	南荒川山国有林	カルテ監視
落石・崩壊	一般県道	酸ヶ湯高田線	無	指定	80	青森市	南荒川山国有林	カルテ監視
落石・崩壊	一般県道	酸ヶ湯高田線	無	指定	100	青森市	南荒川山国有林	カルテ監視
落石・崩壊	一般県道	酸ヶ湯高田線	無	指定	130	青森市	南荒川山国有林	カルテ監視
落石・崩壊	一般県道	酸ヶ湯高田線	無	指定	100	青森市	南荒川山国有林	カルテ監視
落石・崩壊	一般県道	酸ヶ湯高田線	無	指定	50	青森市	南荒川山国有林	カルテ監視
落石・崩壊	一般県道	酸ヶ湯高田線	無	指定	170	青森市	南荒川山国有林	カルテ監視
落石・崩壊	一般県道	酸ヶ湯高田線	無	指定	107	青森市	南荒川山国有林	カルテ監視
落石・崩壊	一般県道	酸ヶ湯高田線	無	指定	100	青森市	南荒川山国有林	カルテ監視
落石・崩壊	一般県道	酸ヶ湯高田線	無	指定	150	青森市	南荒川山国有林	カルテ監視
落石・崩壊	一般県道	酸ヶ湯高田線	無	指定	140	青森市	南荒川山国有林	カルテ監視
落石・崩壊	一般県道	酸ヶ湯高田線	無	指定	40	青森市	南荒川山国有林	カルテ監視
落石・崩壊	一般県道	酸ヶ湯高田線	無	指定	146	青森市	南荒川山国有林	カルテ監視
落石・崩壊	一般県道	清水川滝沢野内線	有	未指定	90	青森市	北滝沢山国有林	カルテ監視
落石・崩壊	一般県道	清水川滝沢野内線	無	指定	140	青森市	北滝沢山国有林	カルテ監視
落石・崩壊	一般県道	清水川滝沢野内線	無	指定	100	青森市	北滝沢山国有林	カルテ監視
落石・崩壊	一般県道	清水川滝沢野内線	無	指定	90	青森市	北滝沢山国有林	カルテ監視
落石・崩壊	一般県道	清水川滝沢野内線	無	指定	135	青森市	北滝沢山国有林	カルテ監視
落石・崩壊	一般県道	清水川滝沢野内線	無	指定	160	青森市	北滝沢山国有林	カルテ監視
落石・崩壊	一般県道	清水川滝沢野内線	無	指定	265	青森市	北滝沢山国有林	カルテ監視
落石・崩壊	一般県道	清水川滝沢野内線	無	指定	85	青森市	北滝沢山国有林	カルテ監視
落石・崩壊	一般県道	清水川滝沢野内線	無	指定	107	青森市	北滝沢山国有林	カルテ監視
落石・崩壊	一般県道	清水川滝沢野内線	無	指定	85	青森市	北滝沢山国有林	カルテ監視
落石・崩壊	一般県道	清水川滝沢野内線	無	指定	170	青森市	北滝沢山国有林	カルテ監視
落石・崩壊	一般県道	清水川滝沢野内線	無	指定	40	青森市	北滝沢山国有林	カルテ監視
落石・崩壊	一般県道	清水川滝沢野内線	無	指定	40	青森市	北滝沢山国有林	カルテ監視
落石・崩壊	一般県道	清水川滝沢野内線	無	指定	59	平内町	大字外童子字滝の沢	カルテ監視
落石・崩壊	一般県道	清水川滝沢野内線	無	指定	131	平内町	大字外童子字滝の沢	カルテ監視
落石・崩壊	一般県道	清水川滝沢野内線	無	指定	65	平内町	大字外童子字滝の沢	カルテ監視
落石・崩壊	一般県道	清水川滝沢野内線	無	指定	75	平内町	大字外童子字滝の沢	カルテ監視
落石・崩壊	一般県道	清水川滝沢野内線	無	指定	30	平内町	大字外童子字滝の沢	カルテ監視
落石・崩壊	一般県道	後平青森線	無	指定	70	青森市	北駒込山国有林	カルテ監視
落石・崩壊	一般県道	後平青森線	無	指定	94	青森市	北駒込山国有林	カルテ監視
落石・崩壊	一般県道	後平青森線	無	指定	68	青森市	北駒込山国有林	カルテ監視
落石・崩壊	一般県道	後平青森線	無	指定	42	青森市	北駒込山国有林	カルテ監視
落石・崩壊	一般県道	久栗坂造道線	有	未指定	112	青森市	大字野内字浦島	カルテ監視
落石・崩壊	一般県道	久栗坂造道線	有	未指定	47	青森市	大字野内字浦島	カルテ監視
落石・崩壊	一般県道	久栗坂造道線	有	未指定	57	青森市	大字野内字浦島	カルテ監視
落石・崩壊	一般県道	久栗坂造道線	有	未指定	26	青森市	大字野内字浦島	カルテ監視
落石・崩壊	一般県道	三厩停車場竜飛崎線	有	未指定	57	外ヶ浜町	字三厩算用師右平野	カルテ監視
落石・崩壊	一般県道	三厩停車場竜飛崎線	有	未指定	40	外ヶ浜町	字三厩上平	カルテ監視
落石・崩壊	一般県道	三厩停車場竜飛崎線	有	未指定	45	外ヶ浜町	字三厩中ノ平	カルテ監視
落石・崩壊	一般県道	三厩停車場竜飛崎線	有	未指定	60	外ヶ浜町	字三厩東風泊	カルテ監視

点検対象項目	道路種別	路線名	迂回路	事前規制	延長(m)	市町村名	区字丁目番地等	評価ランク
落石・崩壊	一般県道	三厩停車場竜飛崎線	有	未指定	160	外ヶ浜町	字三厩東風泊	カルテ監視
落石・崩壊	一般県道	三厩停車場竜飛崎線	有	未指定	40	外ヶ浜町	字三厩東風泊	カルテ監視
落石・崩壊	一般県道	三厩停車場竜飛崎線	有	指定	40	外ヶ浜町	字三厩鏑泊	カルテ監視
落石・崩壊	一般県道	三厩停車場竜飛崎線	有	指定	70	外ヶ浜町	字三厩梨ノ木間	カルテ監視
落石・崩壊	一般県道	三厩停車場竜飛崎線	有	指定	60	外ヶ浜町	字三厩梨ノ木間	カルテ監視
落石・崩壊	一般県道	三厩停車場竜飛崎線	有	指定	80	外ヶ浜町	字三厩梨ノ木間	カルテ監視
落石・崩壊	一般県道	三厩停車場竜飛崎線	有	指定	74	外ヶ浜町	字三厩梨ノ木間	カルテ監視
落石・崩壊	一般県道	三厩停車場竜飛崎線	有	指定	30	外ヶ浜町	字三厩宇鉄山国有林	カルテ監視
落石・崩壊	一般県道	三厩停車場竜飛崎線	有	指定	72	外ヶ浜町	字三厩梨ノ木間	カルテ監視
落石・崩壊	一般県道	三厩停車場竜飛崎線	有	指定	79	外ヶ浜町	字三厩梨ノ木間	カルテ監視
落石・崩壊	一般県道	三厩停車場竜飛崎線	有	指定	110	外ヶ浜町	字三厩梹榔	カルテ監視
落石・崩壊	一般県道	三厩停車場竜飛崎線	有	指定	50	外ヶ浜町	字三厩梹榔	カルテ監視
落石・崩壊	一般県道	三厩停車場竜飛崎線	有	指定	65	外ヶ浜町	字三厩梹榔	カルテ監視
落石・崩壊	一般県道	三厩停車場竜飛崎線	有	指定	110	外ヶ浜町	字三厩梹榔	カルテ監視
落石・崩壊	一般県道	三厩停車場竜飛崎線	有	指定	120	外ヶ浜町	字三厩梹榔	カルテ監視
落石・崩壊	一般県道	三厩停車場竜飛崎線	有	指定	140	外ヶ浜町	字三厩梹榔	カルテ監視
落石・崩壊	一般県道	三厩停車場竜飛崎線	有	指定	90	外ヶ浜町	字三厩梹榔	カルテ監視
落石・崩壊	一般県道	三厩停車場竜飛崎線	有	指定	40	外ヶ浜町	字三厩梹榔	カルテ監視
落石・崩壊	一般県道	三厩停車場竜飛崎線	有	指定	76	外ヶ浜町	字三厩梹榔	カルテ監視
落石・崩壊	一般県道	三厩停車場竜飛崎線	有	指定	115	外ヶ浜町	字三厩梹榔	カルテ監視
落石・崩壊	一般県道	三厩停車場竜飛崎線	有	指定	25	外ヶ浜町	字三厩梹榔	カルテ監視
落石・崩壊	一般県道	三厩停車場竜飛崎線	有	指定	40	外ヶ浜町	字三厩梹榔	カルテ監視
落石・崩壊	一般県道	三厩停車場竜飛崎線	有	指定	70	外ヶ浜町	字三厩梹榔	カルテ監視
落石・崩壊	一般県道	三厩停車場竜飛崎線	有	指定	60	外ヶ浜町	字三厩梹榔	カルテ監視
落石・崩壊	一般県道	三厩停車場竜飛崎線	有	指定	80	外ヶ浜町	字三厩梹榔	カルテ監視
落石・崩壊	一般県道	三厩停車場竜飛崎線	有	指定	50	外ヶ浜町	字三厩梹榔	カルテ監視
落石・崩壊	一般県道	三厩停車場竜飛崎線	有	指定	100	外ヶ浜町	字三厩梹榔	カルテ監視
落石・崩壊	一般県道	三厩停車場竜飛崎線	有	指定	73	外ヶ浜町	字三厩梹榔	カルテ監視
落石・崩壊	一般県道	三厩停車場竜飛崎線	有	指定	20	外ヶ浜町	字三厩梹榔	カルテ監視
落石・崩壊	一般県道	三厩小泊線	無	指定	45	外ヶ浜町	字三厩増川山国有林	カルテ監視
落石・崩壊	一般県道	三厩小泊線	無	指定	21	外ヶ浜町	字三厩増川山国有林	カルテ監視
落石・崩壊	一般県道	三厩小泊線	無	指定	50	外ヶ浜町	字三厩増川山国有林	カルテ監視
落石・崩壊	一般県道	三厩小泊線	無	指定	34	外ヶ浜町	字三厩増川山国有林	カルテ監視
落石・崩壊	一般県道	三厩小泊線	無	指定	51	外ヶ浜町	字三厩増川山国有林	カルテ監視
落石・崩壊	一般県道	三厩小泊線	無	指定	66	外ヶ浜町	字三厩増川山国有林	カルテ監視
落石・崩壊	一般県道	三厩小泊線	無	指定	100	外ヶ浜町	字三厩増川山国有林	カルテ監視
落石・崩壊	一般県道	三厩小泊線	無	指定	61	外ヶ浜町	字三厩増川山国有林	カルテ監視
落石・崩壊	一般県道	三厩小泊線	無	指定	23	外ヶ浜町	字三厩増川山国有林	カルテ監視
落石・崩壊	一般県道	三厩小泊線	無	指定	39	外ヶ浜町	字三厩増川山国有林	カルテ監視
落石・崩壊	一般県道	三厩小泊線	無	指定	136	外ヶ浜町	字三厩増川山国有林	カルテ監視
落石・崩壊	一般県道	三厩小泊線	無	指定	42	外ヶ浜町	字三厩増川山国有林	カルテ監視
落石・崩壊	一般県道	三厩小泊線	無	指定	14	外ヶ浜町	字三厩増川山国有林	カルテ監視
落石・崩壊	一般県道	三厩小泊線	無	指定	87	外ヶ浜町	字三厩増川山国有林	カルテ監視
落石・崩壊	一般県道	三厩小泊線	無	指定	71	外ヶ浜町	字三厩増川山国有林	カルテ監視
落石・崩壊	一般県道	三厩小泊線	無	指定	68	外ヶ浜町	字三厩増川山国有林	カルテ監視
落石・崩壊	一般県道	三厩小泊線	無	指定	50	外ヶ浜町	字三厩増川山国有林	カルテ監視
落石・崩壊	一般県道	三厩小泊線	無	指定	50	外ヶ浜町	字三厩増川山国有林	カルテ監視
落石・崩壊	一般県道	三厩小泊線	無	指定	73	外ヶ浜町	字三厩増川山国有林	カルテ監視
落石・崩壊	一般県道	三厩小泊線	無	指定	77	外ヶ浜町	字三厩増川山国有林	カルテ監視
落石・崩壊	一般県道	三厩小泊線	無	指定	60	外ヶ浜町	字三厩増川山国有林	カルテ監視
落石・崩壊	一般県道	三厩小泊線	無	指定	32	外ヶ浜町	字三厩増川山国有林	カルテ監視
落石・崩壊	一般県道	三厩小泊線	無	指定	35	外ヶ浜町	字三厩増川山国有林	カルテ監視
落石・崩壊	一般県道	三厩小泊線	無	指定	53	外ヶ浜町	字三厩増川山国有林	カルテ監視
落石・崩壊	一般県道	三厩小泊線	無	指定	36	外ヶ浜町	字三厩増川山国有林	カルテ監視
落石・崩壊	一般県道	三厩小泊線	無	指定	46	外ヶ浜町	字三厩増川山国有林	カルテ監視
落石・崩壊	一般県道	三厩小泊線	無	指定	51	外ヶ浜町	字三厩増川山国有林	カルテ監視
落石・崩壊	一般県道	三厩小泊線	無	指定	50	外ヶ浜町	字三厩増川山国有林	カルテ監視
落石・崩壊	一般県道	三厩小泊線	無	指定	50	外ヶ浜町	字三厩増川山国有林	カルテ監視
落石・崩壊	一般県道	三厩小泊線	無	指定	60	外ヶ浜町	字三厩増川山国有林	カルテ監視
落石・崩壊	一般県道	三厩小泊線	無	指定	63	外ヶ浜町	字三厩増川山国有林	カルテ監視
落石・崩壊	一般県道	三厩小泊線	無	指定	36	外ヶ浜町	字三厩増川山国有林	カルテ監視
落石・崩壊	一般県道	三厩小泊線	無	指定	102	外ヶ浜町	字三厩増川山国有林	カルテ監視
落石・崩壊	一般県道	三厩小泊線	無	指定	55	外ヶ浜町	字三厩増川山国有林	カルテ監視
落石・崩壊	一般県道	三厩小泊線	無	指定	59	外ヶ浜町	字三厩増川山国有林	カルテ監視

点検対象項目	道路種別	路線名	迂回路	事前規制	延長(m)	市町村名	区字丁目番地等	評価ランク
落石・崩壊	一般県道	三厩小泊線	無	指定	30	外ヶ浜町	字三厩増川山国有林	カルテ監視
落石・崩壊	一般県道	三厩小泊線	無	指定	87	外ヶ浜町	字三厩増川山国有林	カルテ監視
落石・崩壊	一般県道	三厩小泊線	無	指定	41	外ヶ浜町	字三厩増川山国有林	カルテ監視
落石・崩壊	一般県道	三厩小泊線	無	指定	37	外ヶ浜町	字三厩増川山国有林	カルテ監視
落石・崩壊	一般県道	三厩小泊線	無	指定	58	外ヶ浜町	字三厩増川山国有林	カルテ監視
落石・崩壊	主要地方道	青森浪岡線	有	未指定	189	青森市	浪岡大字王余魚沢字饅頭坂	カルテ監視
落石・崩壊	主要地方道	青森浪岡線	有	未指定	295	青森市	浪岡大字王余魚沢字片子都谷森	カルテ監視
落石・崩壊	主要地方道	青森浪岡線	有	未指定	101	青森市	浪岡大字王余魚沢字片子都谷森	カルテ監視
落石・崩壊	主要地方道	青森浪岡線	有	未指定	153	青森市	浪岡大字王余魚沢字片子都谷森	カルテ監視
落石・崩壊	主要地方道	青森浪岡線	無	未指定	74	青森市	浪岡大字王余魚沢字東村元	カルテ監視
岩盤崩壊	一般県道	酸ヶ湯高田線	無	指定	185	青森市	南荒川山国有林	カルテ監視
岩盤崩壊	一般県道	三厩小泊線	無	指定	42	外ヶ浜町	字三厩増川山国有林	カルテ監視
岩盤崩壊	一般県道	三厩小泊線	無	指定	78	外ヶ浜町	字三厩増川山国有林	カルテ監視
岩盤崩壊	一般県道	三厩小泊線	無	指定	70	外ヶ浜町	字三厩増川山国有林	カルテ監視
岩盤崩壊	一般県道	三厩小泊線	無	指定	49	外ヶ浜町	字三厩増川山国有林	カルテ監視
岩盤崩壊	一般県道	三厩小泊線	無	指定	36	外ヶ浜町	字三厩増川山国有林	カルテ監視
岩盤崩壊	一般県道	三厩小泊線	無	指定	54	外ヶ浜町	字三厩増川山国有林	カルテ監視
地すべり	一般県道	三厩停車場竜飛崎線	有	未指定	100	外ヶ浜町	字三厩東風泊	カルテ監視
地すべり	一般県道	三厩停車場竜飛崎線	有	未指定	140	外ヶ浜町	字三厩東風泊	カルテ監視
雪崩	主要地方道	青森田代十和田線	無	未指定	290	青森市	南駒込国有林	カルテ監視
雪崩	一般県道	酸ヶ湯高田線	有	未指定	1140	青森市	大字野沢	カルテ監視
雪崩	主要地方道	青森浪岡線	無	未指定	180	青森市	浪岡大字王余魚沢字饅頭坂	カルテ監視
雪崩	主要地方道	青森浪岡線	無	未指定	180	青森市	浪岡大字王余魚沢字饅頭坂	カルテ監視
雪崩	主要地方道	青森浪岡線	無	未指定	400	青森市	浪岡大字王余魚沢字王余魚沢	カルテ監視
盛土	主要地方道	屏風山内真部線	無	指定	46	青森市	内真部山国有林	カルテ監視
盛土	主要地方道	夏泊公園線	無	指定	172	平内町	月泊山国有林	カルテ監視
盛土	主要地方道	夏泊公園線	無	指定	240	平内町	大字白砂字脇ノ沢	カルテ監視
盛土	主要地方道	夏泊公園線	無	未指定	30	平内町	雷電林国有林	カルテ監視
盛土	主要地方道	夏泊公園線	無	指定	277	平内町	大字東田沢字小湊越	カルテ監視
盛土	主要地方道	夏泊公園線	無	未指定	282	平内町	大字東田沢字立石子	カルテ監視
盛土	主要地方道	夏泊公園線	無	未指定	355	平内町	大字東田沢字小湊越	カルテ監視
盛土	主要地方道	夏泊公園線	無	未指定	227	平内町	大字東田沢字立石子	カルテ監視
盛土	主要地方道	夏泊公園線	無	指定	322	平内町	大字茂浦字九艘前	カルテ監視
盛土	主要地方道	夏泊公園線	無	指定	288	平内町	大字茂浦字九艘前	カルテ監視
盛土	主要地方道	夏泊公園線	無	未指定	334	平内町	大字東滝字雷電林	カルテ監視
盛土	主要地方道	夏泊公園線	無	未指定	444	平内町	大字東田沢字横峰～小湊越	カルテ監視
盛土	主要地方道	夏泊公園線	無	未指定	245	平内町	大字東田沢字小湊越	カルテ監視
盛土	主要地方道	夏泊公園線	無	未指定	272	平内町	大字東田沢字小湊越	カルテ監視
盛土	主要地方道	夏泊公園線	無	未指定	236	平内町	大字東田沢字小湊越	カルテ監視
盛土	主要地方道	夏泊公園線	無	未指定	220	平内町	大字稲生字久慈	カルテ監視
盛土	主要地方道	夏泊公園線	無	指定	298	平内町	月泊山国有林	カルテ監視
盛土	主要地方道	夏泊公園線	無	指定	327	平内町	大字稲生字稲生	カルテ監視
盛土	主要地方道	夏泊公園線	無	指定	273	平内町	月泊山国有林	カルテ監視
盛土	主要地方道	夏泊公園線	無	指定	45	平内町	大字東田沢字小湊越	カルテ監視
盛土	主要地方道	鰺ヶ沢蟹田線	無	未指定	310	外ヶ浜町	字蟹田西小国山国有林	カルテ監視
盛土	主要地方道	鰺ヶ沢蟹田線	無	未指定	90	外ヶ浜町	字蟹田西小国山国有林	カルテ監視
盛土	主要地方道	鰺ヶ沢蟹田線	有	未指定	190	外ヶ浜町	字蟹田西小国山国有林	カルテ監視
盛土	主要地方道	鰺ヶ沢蟹田線	有	未指定	140	外ヶ浜町	字蟹田西小国山国有林	カルテ監視
盛土	主要地方道	鰺ヶ沢蟹田線	有	未指定	360	外ヶ浜町	字蟹田西小国山国有林	カルテ監視
盛土	主要地方道	鰺ヶ沢蟹田線	有	未指定	280	外ヶ浜町	字蟹田大平沢辺	カルテ監視
盛土	主要地方道	今別蟹田線	無	未指定	40	外ヶ浜町	字蟹田大平東小国山	カルテ監視
盛土	主要地方道	今別蟹田線	無	未指定	120	外ヶ浜町	字蟹田大平東小国山	カルテ監視
盛土	主要地方道	今別蟹田線	無	未指定	120	外ヶ浜町	字蟹田大平東小国山	カルテ監視
盛土	主要地方道	青森五所川原線	無	指定	46	青森市	大字新城字天田内	カルテ監視
盛土	主要地方道	青森五所川原線	無	指定	20	青森市	新城山国有林	カルテ監視
盛土	主要地方道	青森五所川原線	無	指定	44	青森市	新城山国有林	カルテ監視
盛土	主要地方道	青森浪岡線	有	未指定	140	青森市	浪岡大字王余魚沢字片子都谷森	カルテ監視
盛土	主要地方道	青森田代十和田線	無	未指定	50	青森市	南駒込国有林	カルテ監視
盛土	主要地方道	青森田代十和田線	無	未指定	60	青森市	南駒込国有林	カルテ監視
盛土	一般県道	酸ヶ湯高田線	無	未指定	60	青森市	大字荒川	カルテ監視
盛土	一般県道	清水川滝沢野内線	無	指定	160	青森市	北滝沢山国有林	カルテ監視
盛土	一般県道	清水川滝沢野内線	無	未指定	35	青森市	北滝沢山国有林	カルテ監視
盛土	一般県道	鶴ヶ坂千刈線	有	未指定	107	青森市	大字鶴ヶ坂字山本	カルテ監視
盛土	一般県道	鶴ヶ坂千刈線	有	未指定	158	青森市	大字鶴ヶ坂字山本	カルテ監視

点検対象項目	道路種別	路線名	迂回路	事前規制	延長(m)	市町村名	区字丁目番地等	評価ランク
盛土	一般県道	三厩停車場竜飛崎線	有	指定	50	外ヶ浜町	字三厩梨ノ木間	カルテ監視
盛土	一般県道	三厩停車場竜飛崎線	有	指定	50	外ヶ浜町	字三厩川柱	カルテ監視
盛土	一般県道	三厩停車場竜飛崎線	有	指定	67	外ヶ浜町	字三厩川柱	カルテ監視
盛土	一般県道	三厩停車場竜飛崎線	有	指定	60	外ヶ浜町	字三厩川柱	カルテ監視
盛土	一般県道	三厩停車場竜飛崎線	有	指定	80	外ヶ浜町	字三厩川柱	カルテ監視
盛土	一般県道	三厩停車場竜飛崎線	有	指定	70	外ヶ浜町	字三厩梹榔	カルテ監視
盛土	一般県道	三厩停車場竜飛崎線	有	指定	50	外ヶ浜町	字三厩梹榔	カルテ監視
盛土	一般県道	三厩停車場竜飛崎線	有	指定	28	外ヶ浜町	字三厩梹榔	カルテ監視
盛土	一般県道	三厩停車場竜飛崎線	有	指定	25	外ヶ浜町	字三厩梹榔	カルテ監視
盛土	一般県道	三厩停車場竜飛崎線	有	指定	100	外ヶ浜町	字三厩梹榔	カルテ監視
盛土	一般県道	三厩停車場竜飛崎線	有	未指定	30	外ヶ浜町	字三厩梹榔	カルテ監視
盛土	一般県道	三厩停車場竜飛崎線	有	未指定	33	外ヶ浜町	字三厩梹榔	カルテ監視
盛土	一般県道	三厩停車場竜飛崎線	有	未指定	70	外ヶ浜町	字三厩梹榔	カルテ監視
盛土	一般県道	三厩停車場竜飛崎線	有	未指定	60	外ヶ浜町	字三厩梹榔	カルテ監視
盛土	一般県道	三厩停車場竜飛崎線	有	指定	95	外ヶ浜町	字三厩梨ノ木間	カルテ監視
盛土	一般県道	三厩停車場竜飛崎線	有	未指定	40	外ヶ浜町	字三厩梹榔	カルテ監視
盛土	一般県道	三厩停車場竜飛崎線	有	未指定	35	外ヶ浜町	字三厩梹榔	カルテ監視
盛土	一般県道	三厩小泊線	無	指定	50	外ヶ浜町	字三厩緑ヶ丘	カルテ監視
盛土	一般県道	三厩小泊線	無	指定	50	外ヶ浜町	字三厩増川山国有林	カルテ監視
盛土	一般県道	三厩小泊線	無	指定	40	外ヶ浜町	字三厩増川山国有林	カルテ監視
盛土	一般県道	三厩小泊線	無	指定	80	外ヶ浜町	字三厩増川山国有林	カルテ監視
盛土	一般県道	三厩小泊線	無	指定	50	外ヶ浜町	字三厩増川山国有林	カルテ監視
盛土	一般県道	三厩小泊線	無	指定	40	外ヶ浜町	字三厩増川山国有林	カルテ監視
擁壁	主要地方道	屏風山内真部線	無	指定	22	青森市	内真部山国有林	カルテ監視
擁壁	主要地方道	屏風山内真部線	無	指定	62	青森市	内真部山国有林	カルテ監視
擁壁	主要地方道	屏風山内真部線	無	指定	25	青森市	内真部山国有林	カルテ監視
擁壁	主要地方道	屏風山内真部線	無	指定	58	青森市	内真部山国有林	カルテ監視
擁壁	主要地方道	屏風山内真部線	無	指定	20	青森市	内真部山国有林	カルテ監視
擁壁	主要地方道	屏風山内真部線	無	指定	58	青森市	内真部山国有林	カルテ監視
擁壁	主要地方道	屏風山内真部線	無	未指定	30	青森市	大字内真部字内真部山	カルテ監視
擁壁	主要地方道	屏風山内真部線	無	未指定	88	青森市	大字内真部字内真部山	カルテ監視
擁壁	主要地方道	屏風山内真部線	無	未指定	87	青森市	大字内真部字内真部山	カルテ監視
擁壁	主要地方道	屏風山内真部線	無	指定	90	青森市	内真部山国有林	カルテ監視
擁壁	主要地方道	屏風山内真部線	無	指定	50	青森市	内真部山国有林	カルテ監視
擁壁	主要地方道	屏風山内真部線	無	指定	67	青森市	内真部山国有林	カルテ監視
擁壁	主要地方道	屏風山内真部線	無	指定	85	青森市	内真部山国有林	カルテ監視
擁壁	主要地方道	夏泊公園線	有	未指定	10	平内町	大字小湊字前菏	カルテ監視
擁壁	主要地方道	夏泊公園線	有	未指定	10	平内町	大字福館字雷電岸	カルテ監視
擁壁	主要地方道	鰺ヶ沢蟹田線	無	未指定	88	外ヶ浜町	字蟹田西小国山国有林	カルテ監視
擁壁	主要地方道	今別蟹田線	無	未指定	40	今別町	大字大川平字母沢	カルテ監視
擁壁	主要地方道	今別蟹田線	無	未指定	35	外ヶ浜町	字蟹田大平東小国山	カルテ監視
擁壁	主要地方道	今別蟹田線	無	未指定	40	今別町	大字今別字今別	カルテ監視
擁壁	主要地方道	青森五所川原線	無	指定	19	青森市	新城山国有林	カルテ監視
擁壁	主要地方道	青森五所川原線	無	指定	22	青森市	瀬戸子山国有林	カルテ監視
擁壁	主要地方道	青森五所川原線	無	指定	15	青森市	瀬戸子山国有林	カルテ監視
擁壁	主要地方道	青森五所川原線	無	指定	20	青森市	瀬戸子山国有林	カルテ監視
擁壁	主要地方道	青森五所川原線	無	指定	44	青森市	瀬戸子山国有林	カルテ監視
擁壁	主要地方道	青森浪岡線	有	未指定	228	青森市	大字高田字朝日山	カルテ監視
擁壁	一般県道	酸ヶ湯高田線	有	未指定	55	青森市	大字野沢字横手	カルテ監視
擁壁	一般県道	酸ヶ湯高田線	有	未指定	22	青森市	大字野沢字横手	カルテ監視
擁壁	一般県道	酸ヶ湯高田線	有	未指定	45	青森市	大字野沢字横手	カルテ監視
擁壁	一般県道	酸ヶ湯高田線	有	未指定	52	青森市	大字野沢	カルテ監視
擁壁	一般県道	酸ヶ湯高田線	有	未指定	46	青森市	大字野沢	カルテ監視
擁壁	一般県道	酸ヶ湯高田線	有	指定	20	青森市	南荒川山国有林	カルテ監視
擁壁	一般県道	酸ヶ湯高田線	有	指定	22	青森市	南荒川山国有林	カルテ監視
擁壁	一般県道	酸ヶ湯高田線	無	指定	35	青森市	南荒川山国有林	カルテ監視
擁壁	一般県道	酸ヶ湯高田線	無	指定	11	青森市	南荒川山国有林	カルテ監視
擁壁	一般県道	酸ヶ湯高田線	有	未指定	25	青森市	大字野沢	カルテ監視
擁壁	一般県道	清水川滝沢野内線	無	指定	65	青森市	北滝沢山国有林	カルテ監視
擁壁	一般県道	清水川滝沢野内線	無	指定	35	平内町	大字外童子字滝ノ沢	カルテ監視
擁壁	一般県道	清水川滝沢野内線	無	指定	10	青森市	北滝沢山国有林	カルテ監視
擁壁	一般県道	鶴ヶ坂千刈線	有	未指定	245	青森市	大字新城字山田	カルテ監視
擁壁	一般県道	久栗坂造道線	有	未指定	47	青森市	大字野内字浦島	カルテ監視
擁壁	一般県道	三厩停車場竜飛崎線	有	未指定	66	外ヶ浜町	字三厩水汲沢	カルテ監視

点検対象項目	道路種別	路線名	迂回路	事前規制	延長(m)	市町村名	区字丁目番地等	評価ランク
擁壁	一般県道	三厩停車場竜飛崎線	有	未指定	63	外ヶ浜町	字三厩東風泊	カルテ監視
擁壁	一般県道	三厩停車場竜飛崎線	有	未指定	54	外ヶ浜町	字三厩東風泊	カルテ監視
擁壁	一般県道	三厩停車場竜飛崎線	有	未指定	27	外ヶ浜町	字三厩東風泊	カルテ監視
擁壁	一般県道	三厩停車場竜飛崎線	有	未指定	135	外ヶ浜町	字三厩東風泊	カルテ監視
擁壁	一般県道	三厩停車場竜飛崎線	有	指定	54	外ヶ浜町	字三厩鐙泊	カルテ監視
擁壁	一般県道	三厩停車場竜飛崎線	有	指定	50	外ヶ浜町	字三厩梨ノ木間	カルテ監視
擁壁	一般県道	三厩停車場竜飛崎線	有	指定	80	外ヶ浜町	字三厩梨ノ木間	カルテ監視
擁壁	一般県道	三厩停車場竜飛崎線	有	指定	52	外ヶ浜町	字三厩梨ノ木間	カルテ監視
擁壁	一般県道	三厩停車場竜飛崎線	有	指定	74	外ヶ浜町	字三厩梨ノ木間	カルテ監視
擁壁	一般県道	三厩停車場竜飛崎線	有	指定	56	外ヶ浜町	字三厩梹榔	カルテ監視
擁壁	一般県道	三厩停車場竜飛崎線	有	指定	34	外ヶ浜町	字三厩梹榔	カルテ監視
擁壁	一般県道	三厩停車場竜飛崎線	有	指定	51	外ヶ浜町	字三厩梹榔	カルテ監視
擁壁	一般県道	三厩停車場竜飛崎線	有	指定	20	外ヶ浜町	字三厩梹榔	カルテ監視
擁壁	一般県道	三厩停車場竜飛崎線	有	指定	27	外ヶ浜町	字三厩梹榔	カルテ監視
擁壁	一般県道	三厩停車場竜飛崎線	有	指定	51	外ヶ浜町	字三厩梹榔	カルテ監視
擁壁	一般県道	三厩停車場竜飛崎線	有	指定	31	外ヶ浜町	字三厩梹榔	カルテ監視
擁壁	一般県道	三厩停車場竜飛崎線	有	指定	31	外ヶ浜町	字三厩梹榔	カルテ監視
擁壁	一般県道	三厩停車場竜飛崎線	有	指定	52	外ヶ浜町	字三厩梹榔	カルテ監視
擁壁	一般県道	三厩停車場竜飛崎線	有	指定	69	外ヶ浜町	字三厩梹榔	カルテ監視
擁壁	一般県道	三厩停車場竜飛崎線	有	指定	23	外ヶ浜町	字三厩梹榔	カルテ監視
擁壁	一般県道	三厩停車場竜飛崎線	有	指定	107	外ヶ浜町	字三厩梹榔	カルテ監視
擁壁	一般県道	三厩停車場竜飛崎線	有	指定	31	外ヶ浜町	字三厩梹榔	カルテ監視
擁壁	一般県道	三厩小泊線	無	指定	24	外ヶ浜町	字三厩増川山国有林	カルテ監視
擁壁	一般県道	三厩小泊線	無	指定	29	外ヶ浜町	字三厩増川山国有林	カルテ監視
擁壁	一般県道	三厩小泊線	無	指定	25	外ヶ浜町	字三厩増川山国有林	カルテ監視
擁壁	一般県道	三厩小泊線	無	指定	60	外ヶ浜町	字三厩増川山国有林	カルテ監視
擁壁	一般県道	三厩小泊線	無	指定	32	外ヶ浜町	字三厩増川山国有林	カルテ監視
擁壁	一般県道	三厩小泊線	無	指定	30	外ヶ浜町	字三厩増川山国有林	カルテ監視
擁壁	一般県道	三厩小泊線	無	指定	33	外ヶ浜町	字三厩増川山国有林	カルテ監視
擁壁	一般県道	三厩小泊線	無	指定	28	外ヶ浜町	字三厩増川山国有林	カルテ監視
擁壁	一般県道	三厩小泊線	無	指定	32	外ヶ浜町	字三厩増川山国有林	カルテ監視
擁壁	一般県道	三厩小泊線	無	指定	8	外ヶ浜町	字三厩増川山国有林	カルテ監視
擁壁	一般県道	三厩小泊線	無	指定	7	外ヶ浜町	字三厩増川山国有林	カルテ監視
擁壁	一般県道	三厩小泊線	無	指定	30	外ヶ浜町	字三厩増川山国有林	カルテ監視
橋梁基礎の洗掘	主要地方道	鰺ヶ沢蟹田線	有	未指定	25	外ヶ浜町	字蟹田大平沢辺	カルテ監視
橋梁基礎の洗掘	主要地方道	今別蟹田線	無	未指定	19	今別町	大字大川平字母沢	カルテ監視
橋梁基礎の洗掘	主要地方道	青森環状野内線	無	未指定	100	青森市	大字駒込字桐ノ沢	カルテ監視
橋梁基礎の洗掘	一般県道	鶴ヶ坂千刈線	有	未指定	7	青森市	戸門字山部～土筆山	カルテ監視
橋梁基礎の洗掘	一般県道	三厩停車場竜飛崎線	有	未指定	44	外ヶ浜町	字三厩東町	カルテ監視
地吹雪	主要地方道	夏泊公園線	有	未指定	1200	平内町	大字小湊～福館	カルテ監視
地吹雪	主要地方道	夏泊公園線	無	未指定	60	平内町	大字茂浦字浦田沢	カルテ監視
地吹雪	主要地方道	青森浪岡線	有	未指定	520	青森市	大字高田字川瀬	カルテ監視
地吹雪	主要地方道	青森浪岡線	有	未指定	1020	青森市	大字高田字日野	カルテ監視
地吹雪	主要地方道	青森田代十和田線	有	未指定	260	青森市	大字幸畑字唐崎	カルテ監視
地吹雪	主要地方道	青森田代十和田線	無	未指定	900	青森市	大字田茂木野字阿倍野	カルテ監視
地吹雪	主要地方道	青森田代十和田線	無	未指定	1000	青森市	大字駒込字深沢	カルテ監視
地吹雪	主要地方道	青森田代十和田線	無	未指定	1190	青森市	大字駒込字南駒込	カルテ監視
地吹雪	主要地方道	青森田代十和田線	無	未指定	2000	青森市	大字駒込字南駒込	カルテ監視
地吹雪	主要地方道	青森環状野内線	有	未指定	450	青森市	大字桑原字稲葉	カルテ監視
地吹雪	主要地方道	青森環状野内線	有	未指定	630	青森市	大字宮田字高瀬	カルテ監視
地吹雪	一般県道	荒川青森停車場線	有	未指定	200	青森市	大字荒川	カルテ監視
地吹雪	一般県道	酸ヶ湯高田線	有	未指定	230	青森市	大字野沢字沢部	カルテ監視
地吹雪	一般県道	清水川滝沢野内線	有	未指定	1690	青森市	大字滝沢～大字三本木	カルテ監視
地吹雪	一般県道	清水川滝沢野内線	有	未指定	700	平内町	大字松野木	カルテ監視
地吹雪	一般県道	清水川滝沢野内線	有	未指定	1000	平内町	大字松野木	カルテ監視
地吹雪	一般県道	清水川滝沢野内線	無	未指定	560	平内町	大字松野木	カルテ監視
地吹雪	一般県道	清水川滝沢野内線	有	未指定	440	平内町	大字松野木	カルテ監視
地吹雪	一般県道	津軽新城停車場油川線	有	未指定	335	青森市	大字新城字天田内	カルテ監視
地吹雪	一般県道	津軽新城停車場油川線	有	未指定	840	青森市	大字油川字船岡	カルテ監視
地吹雪	主要地方道	青森浪岡線	有	未指定	1100	青森市	浪岡大字浪岡字佐野	カルテ監視

中南地域県民局管内（国道）

点検対象項目	路線名	迂回路	事前規制	延長（m）	市町村名	区字丁目番地等	評価ランク
落石・崩壊	国道102号	無	未指定	167	黒石市	大字二庄内字鍵掛22－11	要対策
落石・崩壊	国道102号	無	指定	82	平川市	切明黒石営林署	要対策
落石・崩壊	国道102号	無	指定	101	平川市	切明黒石営林署	要対策
落石・崩壊	国道102号	無	指定	35	平川市	切明黒石営林署	要対策
落石・崩壊	国道102号	無	指定	29	平川市	切明黒石営林署	要対策
落石・崩壊	国道102号	無	指定	149	平川市	切明黒石営林署	要対策
落石・崩壊	国道102号	無	未指定	46	平川市	切明黒石営林署	要対策
落石・崩壊	国道102号	無	未指定	100	黒石市	大字沖浦字長沢出口	要対策
落石・崩壊	国道102号	無	未指定	240	黒石市	大字沖浦字青荷沢	要対策
落石・崩壊	国道102号	無	未指定	110	黒石市	大字沖浦字青荷沢	要対策
落石・崩壊	国道102号	無	指定	115	平川市	切明黒石営林署	要対策
落石・崩壊	国道282号	有	指定	23	平川市	碇ヶ関西碇ヶ関山国有林29林班に	要対策
落石・崩壊	国道282号	有	指定	20	平川市	碇ヶ関西碇ヶ関山国有林29林班は１	要対策
落石・崩壊	国道282号	有	指定	18	平川市	碇ヶ関西碇ヶ関山国有林29林班は１	要対策
落石・崩壊	国道282号	有	指定	31	平川市	碇ヶ関西碇ヶ関山国有林29林班３	要対策
落石・崩壊	国道282号	有	指定	27	平川市	碇ヶ関西碇ヶ関山国有林29林班３	要対策
落石・崩壊	国道282号	有	指定	15	平川市	碇ヶ関西碇ヶ関山国有林31林班は他	要対策
地すべり	国道102号	無	未指定	75	平川市	大字葛川	要対策
擁壁	国道102号	無	指定	15	平川市	切明黒石営林署	要対策
落石・崩壊	国道102号	無	未指定	220	黒石市	大字板留字大川添58－３	カルテ監視
落石・崩壊	国道102号	無	未指定	105	黒石市	大字二庄内字巻の沢５－118	カルテ監視
落石・崩壊	国道102号	無	未指定	146	黒石市	沢出口２－283	カルテ監視
落石・崩壊	国道102号	無	未指定	35	黒石市	沢出口２－134	カルテ監視
落石・崩壊	国道102号	無	未指定	241	平川市	葛川砂子沢22	カルテ監視
落石・崩壊	国道102号	無	指定	129	平川市	葛川平六沢上22－2	カルテ監視
落石・崩壊	国道102号	無	指定	222	平川市	葛川六沢上27－5	カルテ監視
落石・崩壊	国道102号	無	指定	126	平川市	切明上井戸103－1	カルテ監視
落石・崩壊	国道102号	無	指定	73	平川市	切明黒石営林署	カルテ監視
落石・崩壊	国道102号	無	指定	79	平川市	切明黒石営林署	カルテ監視
落石・崩壊	国道102号	無	指定	35	平川市	切明字温川沢1－129	カルテ監視
落石・崩壊	国道102号	無	指定	40	平川市	切明黒石営林署	カルテ監視
落石・崩壊	国道102号	無	指定	69	平川市	切明黒石営林署	カルテ監視
落石・崩壊	国道102号	無	指定	85	平川市	切明黒石営林署	カルテ監視
落石・崩壊	国道102号	無	指定	62	平川市	切明黒石営林署	カルテ監視
落石・崩壊	国道102号	無	指定	140	平川市	切明黒石営林署	カルテ監視
落石・崩壊	国道102号	無	指定	83	平川市	切明黒石営林署	カルテ監視
落石・崩壊	国道102号	無	指定	106	平川市	切明黒石営林署	カルテ監視
落石・崩壊	国道102号	無	指定	178	平川市	切明黒石営林署	カルテ監視
落石・崩壊	国道102号	無	未指定	62	平川市	切明黒石営林署	カルテ監視
落石・崩壊	国道102号	無	未指定	39	平川市	切明黒石営林署	カルテ監視
落石・崩壊	国道102号	無	未指定	36	平川市	切明黒石営林署	カルテ監視
落石・崩壊	国道102号	無	未指定	117	平川市	切明黒石営林署	カルテ監視
落石・崩壊	国道102号	無	未指定	77	平川市	切明黒石営林署	カルテ監視
落石・崩壊	国道102号	無	未指定	300	黒石市	大字沖浦字盆范	カルテ監視
落石・崩壊	国道102号	無	未指定	176	黒石市	大字沖浦字股の木沢～根田之沢	カルテ監視
落石・崩壊	国道102号	無	未指定	116	黒石市	大字沖浦字青荷沢	カルテ監視
落石・崩壊	国道102号	無	未指定	50	平川市	葛川大川添（バイパス）	カルテ監視
落石・崩壊	国道102号	無	未指定	20	平川市	切明黒石営林署	カルテ監視
落石・崩壊	国道102号	無	未指定	40	平川市	葛川字上の平	カルテ監視
落石・崩壊	国道282号	有	指定	173	平川市	碇ヶ関西碇ヶ関山国有林28林班い	カルテ監視
落石・崩壊	国道282号	有	指定	80	平川市	碇ヶ関西碇ヶ関山国有林29林班は２	カルテ監視
落石・崩壊	国道282号	有	指定	11	平川市	碇ヶ関西碇ヶ関山国有林29林班は２	カルテ監視
落石・崩壊	国道282号	有	指定	48	平川市	碇ヶ関西碇ヶ関山国有林29林班は２	カルテ監視
落石・崩壊	国道282号	有	指定	70	平川市	碇ヶ関西碇ヶ関山国有林29林班は１	カルテ監視
落石・崩壊	国道282号	有	指定	37	平川市	碇ヶ関西碇ヶ関山国有林29林班１	カルテ監視
落石・崩壊	国道282号	有	指定	174	平川市	碇ヶ関西碇ヶ関山国有林29林班は１	カルテ監視
落石・崩壊	国道282号	有	指定	78	平川市	碇ヶ関西碇ヶ関山国有林29林班は１	カルテ監視
落石・崩壊	国道282号	有	指定	113	平川市	碇ヶ関西碇ヶ関山国有林29林班は１	カルテ監視
落石・崩壊	国道282号	有	指定	46	平川市	碇ヶ関西碇ヶ関山国有林29林班は１	カルテ監視
落石・崩壊	国道282号	有	指定	59	平川市	碇ヶ関西碇ヶ関山国有林29林班は１	カルテ監視

点検対象項目	路線名	迂回路	事前規制	延長（m）	市町村名	区字丁目番地等	評価ランク
落石・崩壊	国道282号	有	指定	54	平川市	碇ヶ関西碇ヶ関山国有林29林班は１	カルテ監視
落石・崩壊	国道282号	有	指定	16	平川市	碇ヶ関西碇ヶ関山国有林29林班３	カルテ監視
落石・崩壊	国道282号	有	指定	35	平川市	碇ヶ関西碇ヶ関山国有林29林班３	カルテ監視
落石・崩壊	国道282号	有	指定	94	平川市	碇ヶ関西碇ヶ関山国有林29林班３	カルテ監視
落石・崩壊	国道282号	有	指定	33	平川市	碇ヶ関西碇ヶ関山国有林29林班３	カルテ監視
落石・崩壊	国道282号	有	指定	109	平川市	碇ヶ関西碇ヶ関山国有林29林班３	カルテ監視
落石・崩壊	国道282号	有	指定	23	平川市	碇ヶ関西碇ヶ関山国有林29林班３	カルテ監視
落石・崩壊	国道282号	有	指定	80	平川市	碇ヶ関西碇ヶ関山国有林29林班い３	カルテ監視
落石・崩壊	国道282号	有	指定	36	平川市	碇ヶ関西碇ヶ関山国有林29林班い３	カルテ監視
落石・崩壊	国道282号	有	指定	39	平川市	碇ヶ関西碇ヶ関山国有林29林班い３	カルテ監視
落石・崩壊	国道282号	有	指定	166	平川市	碇ヶ関西碇ヶ関山国有林29林班い他	カルテ監視
落石・崩壊	国道282号	有	指定	311	平川市	碇ヶ関碇ヶ関山国有林29林班へ他	カルテ監視
落石・崩壊	国道282号	有	指定	91	平川市	碇ヶ関西碇ヶ関山国有林31林班は２	カルテ監視
落石・崩壊	国道282号	有	指定	67	平川市	碇ヶ関西碇ヶ関山国有林31林班た１	カルテ監視
落石・崩壊	国道282号	有	指定	91	平川市	碇ヶ関西碇ヶ関山国有林31林班い	カルテ監視
落石・崩壊	国道282号	有	指定	82	平川市	碇ヶ関西碇ヶ関山国有林31林班い	カルテ監視
落石・崩壊	国道282号	有	指定	77	平川市	碇ヶ関西碇ヶ関山国有林31林班い	カルテ監視
落石・崩壊	国道282号	有	指定	95	平川市	碇ヶ関西碇ヶ関山国有林31林班い	カルテ監視
落石・崩壊	国道282号	有	指定	62	平川市	碇ヶ関西碇ヶ関山国有林31林班か	カルテ監視
落石・崩壊	国道282号	有	指定	60	平川市	碇ヶ関西碇ヶ関山国有林31林班は３	カルテ監視
落石・崩壊	国道394号	無	指定	267	黒石市	大字大川原字蛭貝沢１番１蛭貝沢国有林い１小	カルテ監視
落石・崩壊	国道394号	無	指定	45	黒石市	大字大川原字蛭貝沢１番１蛭貝沢国有林６班い	カルテ監視
落石・崩壊	国道394号	無	指定	45	黒石市	大字大川原字蛭貝沢１番１蛭貝沢国有林５林班	カルテ監視
落石・崩壊	国道394号	無	未指定	16	黒石市	大字大川原字山蛾虫１－２	カルテ監視
落石・崩壊	国道394号	無	未指定	26	黒石市	大字大川原字山蛾虫１－６	カルテ監視
落石・崩壊	国道394号	無	指定	13	黒石市	大字大川原字猿賀平	カルテ監視
落石・崩壊	国道394号	無	指定	110	黒石市	大字大川原字猿賀平1－57	カルテ監視
落石・崩壊	国道454号	無	指定	45	平川市	小国深沢21－95	カルテ監視
落石・崩壊	国道454号	無	指定	25	平川市	小国川辺	カルテ監視
落石・崩壊	国道454号	無	指定	10	大鰐町	大字長峰字駒木沢420－41	カルテ監視
地すべり	国道102号	無	指定	17	平川市	切明黒石営林署	カルテ監視
雪崩	国道102号	無	未指定	40	黒石市	大字南中野字阿寺E沢	カルテ監視
雪崩	国道102号	無	未指定	100	黒石市	大字二庄内字鍵掛	カルテ監視
雪崩	国道102号	無	未指定	100	黒石市	大字沖浦字山ノ平	カルテ監視
雪崩	国道102号	無	未指定	20	黒石市	大字沖浦字沢頭	カルテ監視
雪崩	国道102号	無	未指定	130	黒石市	大字沖浦字股の木沢	カルテ監視
雪崩	国道102号	無	指定	40	平川市	切明温川沢	カルテ監視
雪崩	国道102号	無	指定	80	平川市	切明黒石営林署	カルテ監視
雪崩	国道282号	無	指定	10	平川市	碇ヶ関西碇ヶ関山	カルテ監視
雪崩	国道282号	無	指定	90	平川市	碇ヶ関西碇ヶ関山	カルテ監視
雪崩	国道282号	無	指定	20	平川市	碇ヶ関西碇ヶ関山	カルテ監視
雪崩	国道282号	無	指定	40	平川市	碇ヶ関西碇ヶ関山	カルテ監視
雪崩	国道282号	無	指定	40	平川市	碇ヶ関西碇ヶ関山	カルテ監視
雪崩	国道394号	無	未指定	40	黒石市	大字大川原字山蛾虫	カルテ監視
土石流	国道102号	無	指定	20	平川市	切明国有林黒石営林署	カルテ監視
盛土	国道102号	無	指定	35	平川市	切明黒石営林署	カルテ監視
盛土	国道454号	無	指定	100	大鰐町	長峰	カルテ監視
盛土	国道454号	無	指定	30	大鰐町	大字長峰字駒木沢420－41	カルテ監視
擁壁	国道102号	無	指定	40	平川市	切明	カルテ監視
擁壁	国道102号	無	未指定	60	平川市	切明国有林	カルテ監視
地吹雪	国道102号	有	未指定	2540	弘前市	大字福村	カルテ監視
地吹雪	国道102号	有	未指定	4200	平川市	浦田	カルテ監視
地吹雪	国道102号	有	未指定	500	黒石市	大字久米	カルテ監視
地吹雪	国道394号	無	未指定	200	黒石市	大字大川原字蛭貝沢	カルテ監視

中南地域県民局管内（地方道）

点検対象項目	道路種別	路線名	迂回路	事前規制	延長(m)	市町村名	区字丁目番地等	評価ランク
落石・崩壊	主要地方道	岩崎西目屋弘前線	無	指定	90	西目屋村	鬼川辺国有林第177林班ほ２小班	要対策
落石・崩壊	主要地方道	岩崎西目屋弘前線	無	指定	138	西目屋村	鬼川辺国有林第178林班ほ１小班	要対策
落石・崩壊	主要地方道	岩崎西目屋弘前線	無	指定	153	西目屋村	暗門沢国有林第162林班へ小班	要対策
落石・崩壊	主要地方道	岩崎西目屋弘前線	無	指定	77	西目屋村	暗門沢国有林第162林班は小班	要対策
落石・崩壊	主要地方道	岩崎西目屋弘前線	無	未指定	70	弘前市	大字国基地字耕田37－４	要対策
落石・崩壊	主要地方道	岩崎西目屋弘前線	無	指定	45	西目屋村	鬼川辺国有林第178林班ほ1小班	要対策
落石・崩壊	一般県道	碇ヶ関大鰐停車場線	有	指定	110	大鰐町	大字島田字大碇沢113－１	要対策
落石・崩壊	一般県道	碇ヶ関大鰐停車場線	有	指定	70	大鰐町	大字島田字東虹貝山1番1東虹貝山国有林91林班へ小班	要対策
落石・崩壊	一般県道	相馬常盤野線	有	指定	37	弘前市	大字大助字野田240－29	要対策
落石・崩壊	一般県道	相馬常盤野線	有	指定	130	弘前市	大字大助字野田240－29	要対策
落石・崩壊	一般県道	相馬常盤野線	有	指定	121	弘前市	大字大助字竜ノ口123－１	要対策
落石・崩壊	一般県道	相馬常盤野線	有	指定	33	弘前市	大字沢田字園村174－４	要対策
落石・崩壊	一般県道	相馬常盤野線	有	指定	227	西目屋村	大字田代字大川添106	要対策
落石・崩壊	一般県道	相馬常盤野線	有	指定	53	西目屋村	大字田代字大川添87－１	要対策
落石・崩壊	一般県道	相馬常盤野線	有	未指定	80	西目屋村	大字田代字稲元	要対策
落石・崩壊	一般県道	相馬常盤野線	有	指定	20	西目屋村	大字田代字大川添88－1	要対策
落石・崩壊	一般県道	酸ヶ湯黒石線	無	未指定	225	黒石市	大字高館字乙高原129	要対策
落石・崩壊	一般県道	小国本町線	無	指定	32	平川市	唐竹石倉出口早坂左脇の沢１－１	要対策
落石・崩壊	一般県道	小国本町線	無	指定	15	平川市	小国深沢	要対策
落石・崩壊	一般県道	小国本町線	無	指定	41	平川市	唐竹字石倉出口早坂左脇の沢	要対策
落石・崩壊	一般県道	小国本町線	無	指定	10	平川市	大字小国字深沢18－281	要対策
落石・崩壊	一般県道	小国本町線	無	指定	20	平川市	大字小国字深沢18－281	要対策
落石・崩壊	一般県道	西目屋二ツ井線	有	指定	76	西目屋村	弘前事業区字尾太国有林124林班ち２	要対策
落石・崩壊	一般県道	西目屋二ツ井線	有	指定	421	西目屋村	弘前事業区字尾太国有林124林班ち１	要対策
落石・崩壊	一般県道	西目屋二ツ井線	有	指定	87	西目屋村	弘前事業区字尾太国有林124林班よ	要対策
落石・崩壊	一般県道	西目屋二ツ井線	有	指定	109	西目屋村	弘前事業区字尾太国有林124林班い	要対策
落石・崩壊	一般県道	西目屋二ツ井線	有	指定	81	西目屋村	弘前事業区字尾太国有林124林班い	要対策
落石・崩壊	一般県道	西目屋二ツ井線	有	指定	95	西目屋村	西目屋村弘前事業区字尾太国有林124林班を	要対策
落石・崩壊	一般県道	西目屋二ツ井線	有	指定	5	西目屋村	弘前事業区字尾太国有林125林班を	要対策
落石・崩壊	一般県道	西目屋二ツ井線	有	指定	83	西目屋村	弘前事業区字湯ノ沢国有林113林班か２	要対策
落石・崩壊	一般県道	西目屋二ツ井線	有	指定	13	西目屋村	弘前事業区字湯ノ沢国有林115林班は２	要対策
落石・崩壊	一般県道	西目屋二ツ井線	有	指定	400	西目屋村	弘前事業区字湯ノ沢国有林115林班は２	要対策
落石・崩壊	一般県道	西目屋二ツ井線	有	指定	213	西目屋村	弘前事業区字湯ノ沢国有林115林班は２	要対策
落石・崩壊	一般県道	西目屋二ツ井線	有	指定	127	西目屋村	弘前事業区字湯ノ沢国有林115林班は２	要対策
落石・崩壊	一般県道	西目屋二ツ井線	有	指定	60	西目屋村	大字砂子瀬字湯ノ沢国有林116林班ち	要対策
落石・崩壊	一般県道	西目屋二ツ井線	有	指定	75	西目屋村	大字砂子瀬字湯ノ沢国有林116林班ほ３	要対策
落石・崩壊	一般県道	西目屋二ツ井線	有	指定	143	西目屋村	大字砂子瀬字湯ノ沢国有林116林班を	要対策
落石・崩壊	一般県道	西目屋二ツ井線	有	指定	160	西目屋村	大字砂子瀬字湯ノ沢国有林116林班を	要対策
落石・崩壊	一般県道	西目屋二ツ井線	有	指定	124	西目屋村	大字砂子瀬字湯ノ沢国有林116林班を	要対策
落石・崩壊	一般県道	西目屋二ツ井線	有	指定	290	西目屋村	大字砂子瀬字湯ノ沢国有林117林班い	要対策
落石・崩壊	一般県道	西目屋二ツ井線	有	指定	285	西目屋村	大字砂子瀬字湯ノ沢国有林118林班ゆ	要対策
落石・崩壊	一般県道	西目屋二ツ井線	有	指定	125	西目屋村	大字砂子瀬字湯ノ沢国有林119林班に１	要対策
落石・崩壊	一般県道	西目屋二ツ井線	有	指定	99	西目屋村	大字砂子瀬字湯ノ沢国有林119林班い２	要対策
落石・崩壊	一般県道	西目屋二ツ井線	有	指定	280	西目屋村	大字砂子瀬字湯ノ沢国有林118林班ぬ	要対策
落石・崩壊	一般県道	西目屋二ツ井線	有	指定	179	西目屋村	大字砂子瀬字湯ノ沢国有林118林班ぬ	要対策
落石・崩壊	一般県道	西目屋二ツ井線	有	指定	30	西目屋村	大字砂子瀬字湯ノ沢国有林116林班を	要対策
岩盤崩壊	一般県道	西目屋二ツ井線	有	指定	146	西目屋村	弘前事業区字尾太国有林ち124林班ち２	要対策
岩盤崩壊	一般県道	西目屋二ツ井線	有	指定	13	西目屋村	弘前事業区字湯ノ沢国有林115林班は２	要対策
岩盤崩壊	一般県道	西目屋二ツ井線	無	指定	69	西目屋村	大字砂子瀬字湯ノ沢国有林116林班へ３	要対策
岩盤崩壊	一般県道	西目屋二ツ井線	有	指定	211	西目屋村	大字砂子瀬字湯ノ沢国有林116林班ち	要対策
土石流	一般県道	西目屋二ツ井線	有	指定	20	西目屋村	弘前事業区字湯ノ沢国有林119林班ほ	要対策
盛土	一般県道	西目屋二ツ井線	無	指定	130	西目屋村	大字砂子瀬湯ノ沢国有林118林班わ小班	要対策
盛土	一般県道	西目屋二ツ井線	無	指定	100	西目屋村	大字砂子瀬字湯ノ沢国有林119林班い2小班	要対策
擁壁	一般県道	西目屋二ツ井線	無	指定	25	西目屋村	大字砂子瀬字尾太国有林124林班	要対策
地吹雪	主要地方道	岩木山環状線	有	未指定	400	弘前市	大字大森字勝山	要対策
地吹雪	主要地方道	岩木山環状線	無	未指定	1800	弘前市	大字十腰内字猿沢	要対策
落石・崩壊	主要地方道	岩崎西目屋弘前線	無	指定	41	西目屋村	鬼川辺国有林第177林班ほ１小班	カルテ監視
落石・崩壊	主要地方道	岩崎西目屋弘前線	無	指定	107	西目屋村	鬼川辺国有林第177林班ほ１小班	カルテ監視
落石・崩壊	主要地方道	岩崎西目屋弘前線	無	指定	116	西目屋村	鬼川辺国有林第177林班ほ２小班	カルテ監視

点検対象項目	道路種別	路線名	迂回路	事前規制	延長(m)	市町村名	区字丁目番地等	評価ランク
落石・崩壊	主要地方道	岩崎西目屋弘前線	無	指定	52	西目屋村	鬼川辺国有林第178林班ほ１小班	カルテ監視
落石・崩壊	主要地方道	岩崎西目屋弘前線	無	指定	213	西目屋村	鬼川辺国有林第178林班に５小班	カルテ監視
落石・崩壊	主要地方道	岩崎西目屋弘前線	無	指定	182	西目屋村	鬼川辺国有林第178林班ろ小班	カルテ監視
落石・崩壊	主要地方道	岩崎西目屋弘前線	無	指定	230	西目屋村	鬼川辺国有林第179林班ろ８小班	カルテ監視
落石・崩壊	主要地方道	岩崎西目屋弘前線	無	指定	155	西目屋村	鬼川辺国有林第180林班ろ１小班	カルテ監視
落石・崩壊	主要地方道	岩崎西目屋弘前線	無	指定	82	西目屋村	鬼川辺国有林第180林班３１小班	カルテ監視
落石・崩壊	主要地方道	岩崎西目屋弘前線	無	指定	73	西目屋村	暗門沢国有林第165林班ホ小班	カルテ監視
落石・崩壊	主要地方道	岩崎西目屋弘前線	無	指定	29	西目屋村	暗門沢国有林第165林班ホ小班	カルテ監視
落石・崩壊	主要地方道	岩崎西目屋弘前線	無	指定	66	西目屋村	暗門沢国有林第165林班ホ小班	カルテ監視
落石・崩壊	主要地方道	岩崎西目屋弘前線	無	指定	19	西目屋村	暗門沢国有林第165林班ホ小班	カルテ監視
落石・崩壊	主要地方道	岩崎西目屋弘前線	無	指定	21	西目屋村	暗門沢国有林第165林班ホ小班	カルテ監視
落石・崩壊	主要地方道	岩崎西目屋弘前線	無	指定	167	西目屋村	暗門沢国有林第163林班イ小班	カルテ監視
落石・崩壊	主要地方道	岩崎西目屋弘前線	無	指定	26	西目屋村	暗門沢国有林第162林班い２小班	カルテ監視
落石・崩壊	主要地方道	岩崎西目屋弘前線	無	指定	30	西目屋村	暗門沢国有林第162林班い２小班	カルテ監視
落石・崩壊	主要地方道	岩崎西目屋弘前線	無	指定	66	西目屋村	暗門沢国有鈴第162林班い２小班	カルテ監視
落石・崩壊	主要地方道	岩崎西目屋弘前線	無	指定	37	西目屋村	暗門沢国有林第162林班は小班	カルテ監視
落石・崩壊	主要地方道	岩崎西目屋弘前線	無	指定	100	西目屋村	暗門沢国有林第162林班に１小班	カルテ監視
落石・崩壊	主要地方道	岩崎西目屋弘前線	無	指定	100	西目屋村	暗門沢国有林第162林班に１小班	カルテ監視
落石・崩壊	主要地方道	岩崎西目屋弘前線	無	未指定	135	西目屋村	大字村市字村元342－１	カルテ監視
落石・崩壊	主要地方道	岩崎西目屋弘前線	無	未指定	66	西目屋村	大字村市字村元341－１	カルテ監視
落石・崩壊	主要地方道	岩崎西目屋弘前線	無	未指定	110	西目屋村	大字砂子瀬～藤川地内	カルテ監視
落石・崩壊	主要地方道	岩崎西目屋弘前線	無	未指定	120	西目屋村	大字砂子瀬～藤川地内	カルテ監視
落石・崩壊	主要地方道	岩崎西目屋弘前線	無	未指定	195	西目屋村	大字砂子瀬～藤川地内	カルテ監視
落石・崩壊	主要地方道	岩崎西目屋弘前線	無	指定	45	西目屋村	鬼川辺国有林第179林班ろ4小班	カルテ監視
落石・崩壊	一般県道	関ヶ平五代線	有	未指定	120	弘前市	相馬大字藤沢字野田	カルテ監視
落石・崩壊	一般県道	碇ヶ関大鰐停車場線	有	指定	165	大鰐町	大字島田字東虹貝山１番１	カルテ監視
落石・崩壊	一般県道	碇ヶ関大鰐停車場線	有	指定	108	大鰐町	大字島田字東虹貝山１番１	カルテ監視
落石・崩壊	一般県道	碇ヶ関大鰐停車場線	有	指定	77	大鰐町	大字島田字東虹貝山１番１	カルテ監視
落石・崩壊	一般県道	碇ヶ関大鰐停車場線	有	指定	88	大鰐町	大字島田字大碇沢113－１	カルテ監視
落石・崩壊	一般県道	碇ヶ関大鰐停車場線	有	指定	92	大鰐町	大字島田字大碇沢113－１	カルテ監視
落石・崩壊	一般県道	碇ヶ関大鰐停車場線	有	未指定	175	大鰐町	大字早瀬野字坂本	カルテ監視
落石・崩壊	一般県道	相馬常盤野線	有	指定	60	弘前市	大字大助字竜E口78－35	カルテ監視
落石・崩壊	一般県道	相馬常盤野線	有	指定	35	弘前市	大字沢田字甚沢50－8	カルテ監視
落石・崩壊	一般県道	相馬常盤野線	有	指定	135	弘前市	大字沢田字甚沢50－21	カルテ監視
落石・崩壊	一般県道	相馬常盤野線	有	指定	63	西目屋村	大字田代字大川添87－２	カルテ監視
落石・崩壊	一般県道	相馬常盤野線	有	指定	83	西目屋村	大字田代字大川添87－１	カルテ監視
落石・崩壊	一般県道	相馬常盤野線	有	指定	95	西目屋村	大字田代字大川添87－１	カルテ監視
落石・崩壊	一般県道	相馬常盤野線	有	指定	114	西目屋村	大字田代字大川添87－１	カルテ監視
落石・崩壊	一般県道	相馬常盤野線	有	未指定	57	西目屋村	大字田代字稲元219－１	カルテ監視
落石・崩壊	一般県道	酸ヶ湯黒石線	無	未指定	182	黒石市	大字高館字甲高原56－400	カルテ監視
落石・崩壊	一般県道	小国本町線	無	指定	60	平川市	小国深沢18－280	カルテ監視
落石・崩壊	一般県道	小国本町線	無	指定	86	平川市	小国深沢18－280	カルテ監視
落石・崩壊	一般県道	小国本町線	無	指定	191	平川市	唐竹石倉出口早坂左脇の沢３－３	カルテ監視
落石・崩壊	一般県道	小国本町線	無	指定	191	平川市	唐竹石倉出口早坂左脇の沢	カルテ監視
落石・崩壊	一般県道	小国本町線	無	指定	68	平川市	唐竹石倉出口早坂左脇の沢１－２	カルテ監視
落石・崩壊	一般県道	小国本町線	無	指定	41	平川市	唐竹石倉出口早坂左脇の沢１－１	カルテ監視
落石・崩壊	一般県道	小国本町線	無	指定	14	平川市	唐竹石倉出口早坂左脇の沢１－１	カルテ監視
落石・崩壊	一般県道	小国本町線	無	指定	42	平川市	唐竹石倉出口早坂左脇の沢１－１	カルテ監視
落石・崩壊	一般県道	小国本町線	無	指定	125	平川市	唐竹石倉出口早坂左脇の沢１－１	カルテ監視
落石・崩壊	一般県道	小国本町線	有	未指定	36	平川市	唐竹薬師沢６－１	カルテ監視
落石・崩壊	一般県道	西目屋二ツ井線	有	指定	55	西目屋村	弘前事業区字尾太国有林124林班ち２	カルテ監視
落石・崩壊	一般県道	西目屋二ツ井線	有	指定	65	西目屋村	弘前事業区字尾太国有林124林班へ２	カルテ監視
落石・崩壊	一般県道	西目屋二ツ井線	有	指定	33	西目屋村	弘前事業区字尾太国有林124林班へ３	カルテ監視
落石・崩壊	一般県道	西目屋二ツ井線	有	指定	166	西目屋村	弘前事業区字尾太国有林124林班よ	カルテ監視
落石・崩壊	一般県道	西目屋二ツ井線	有	指定	67	西目屋村	弘前事業区字尾太国有林124林班い	カルテ監視
落石・崩壊	一般県道	西目屋二ツ井線	有	指定	52	西目屋村	弘前事業区字湯ノ沢国有林113林班か１	カルテ監視
落石・崩壊	一般県道	西目屋二ツ井線	有	指定	104	西目屋村	弘前事業区字湯ノ沢国有113林班か１	カルテ監視
落石・崩壊	一般県道	西目屋二ツ井線	有	指定	50	西目屋村	弘前事業区字湯ノ沢国有林113林班か２	カルテ監視
落石・崩壊	一般県道	西目屋二ツ井線	有	指定	46	西目屋村	弘前事業区字湯ノ沢国有林113林班か２	カルテ監視
落石・崩壊	一般県道	西目屋二ツ井線	有	指定	69	西目屋村	弘前事業区字湯ノ沢国有林113林班か２	カルテ監視
落石・崩壊	一般県道	西目屋二ツ井線	有	指定	55	西目屋村	弘前事業区字湯ノ沢国有林113林班か４	カルテ監視
落石・崩壊	一般県道	西目屋二ツ井線	有	指定	109	西目屋村	弘前事業区字湯ノ沢国有林114林班い１	カルテ監視
落石・崩壊	一般県道	西目屋二ツ井線	有	指定	28	西目屋村	弘前事業区字湯ノ沢国有林115林班は２	カルテ監視
落石・崩壊	一般県道	西目屋二ツ井線	有	指定	153	西目屋村	弘前事業区字湯ノ沢国有林115林班は２	カルテ監視

点検対象項目	道路種別	路線名	迂回路	事前規制	延長(m)	市町村名	区字丁目番地等	評価ランク
落石・崩壊	一般県道	西目屋二ツ井線	有	指定	115	西目屋村	弘前事業区字湯ノ沢国有林115林班は2	カルテ監視
落石・崩壊	一般県道	西目屋二ツ井線	有	指定	90	西目屋村	大字砂子瀬字湯ノ沢国有林116林班ち	カルテ監視
落石・崩壊	一般県道	西目屋二ツ井線	有	指定	13	西目屋村	大字砂子瀬字湯ノ沢国有林116林班ち	カルテ監視
落石・崩壊	一般県道	西目屋二ツ井線	有	指定	115	西目屋村	大字砂子瀬字湯ノ沢国有林116林班ホ	カルテ監視
落石・崩壊	一般県道	西目屋二ツ井線	有	指定	40	西目屋村	大字砂子瀬字湯ノ沢国有林116林班へ	カルテ監視
落石・崩壊	一般県道	西目屋二ツ井線	有	指定	105	西目屋村	大字砂子瀬字湯ノ沢国有林116林班を	カルテ監視
落石・崩壊	一般県道	西目屋二ツ井線	有	指定	66	西目屋村	大字砂子瀬字湯ノ沢国有林116林班を	カルテ監視
落石・崩壊	一般県道	西目屋二ツ井線	有	指定	32	西目屋村	大字砂子瀬字湯ノ沢国有林116林班を	カルテ監視
落石・崩壊	一般県道	西目屋二ツ井線	有	指定	18	西目屋村	大字砂子瀬字湯ノ沢国有林116林班を	カルテ監視
落石・崩壊	一般県道	西目屋二ツ井線	有	指定	124	西目屋村	大字砂子瀬字湯ノ沢国有林116林班を	カルテ監視
落石・崩壊	一般県道	西目屋二ツ井線	有	指定	195	西目屋村	大字砂子瀬字湯ノ沢国有林116林班を	カルテ監視
落石・崩壊	一般県道	西目屋二ツ井線	有	指定	76	西目屋村	大字砂子瀬字湯ノ沢国有林116林班を	カルテ監視
落石・崩壊	一般県道	西目屋二ツ井線	有	指定	70	西目屋村	大字砂子瀬字湯ノ沢国有林116林班を	カルテ監視
落石・崩壊	一般県道	西目屋二ツ井線	有	指定	100	西目屋村	大字砂子瀬字湯ノ沢国有林117林班い	カルテ監視
落石・崩壊	一般県道	西目屋二ツ井線	有	指定	20	西目屋村	大字砂子瀬字湯ノ沢国有林119林班に1	カルテ監視
落石・崩壊	一般県道	西目屋二ツ井線	有	指定	60	西目屋村	大字砂子瀬字湯ノ沢国有林119林班い2	カルテ監視
落石・崩壊	一般県道	西目屋二ツ井線	有	指定	40	西目屋村	大字砂子瀬字湯ノ沢国有林119林班い2	カルテ監視
落石・崩壊	一般県道	西目屋二ツ井線	有	指定	131	西目屋村	大字砂子瀬字湯ノ沢国有林119林班ほ	カルテ監視
落石・崩壊	一般県道	西目屋二ツ井線	有	指定	110	西目屋村	大字砂子瀬字湯ノ沢国有林118林班ぬ	カルテ監視
落石・崩壊	一般県道	西目屋二ツ井線	有	指定	85	西目屋村	中津軽西目屋弘前事業区字湯ノ沢国有林113林班か4	カルテ監視
落石・崩壊	一般県道	西目屋二ツ井線	有	指定	65	西目屋村	中津軽西目屋弘前事業区字湯ノ沢国有林117･118林班い5･わ小班	カルテ監視
岩盤崩壊	主要地方道	岩崎西目屋弘前線	無	指定	71	西目屋村	鬼川辺国有林第180林班31小班	カルテ監視
岩盤崩壊	主要地方道	岩崎西目屋弘前線	無	指定	63	西目屋村	鬼川辺国有林第18林班	カルテ監視
岩盤崩壊	主要地方道	岩崎西目屋弘前線	無	指定	207	西目屋村	鬼川辺国有林第180林班31小	カルテ監視
岩盤崩壊	一般県道	碇ヶ関大鰐停車場線	有	未指定	100	大鰐町	大字大熊沢66-3	カルテ監視
岩盤崩壊	一般県道	西目屋二ツ井線	有	指定	139	西目屋村	弘前事業区字尾太国有林124林班ち1	カルテ監視
岩盤崩壊	一般県道	西目屋二ツ井線	有	指定	129	西目屋村	弘前事業区字湯ノ沢国有林113林班	カルテ監視
岩盤崩壊	一般県道	西目屋二ツ井線	有	指定	112	西目屋村	弘前事業区字湯ノ沢国有林115林班は2	カルテ監視
岩盤崩壊	一般県道	西目屋二ツ井線	有	指定	220	西目屋村	大字砂子瀬字湯ノ沢国有林116林班へ3	カルテ監視
岩盤崩壊	一般県道	西目屋二ツ井線	有	指定	144	西目屋村	大字砂子瀬字湯ノ沢国有林116林班チ	カルテ監視
雪崩	一般県道	碇ヶ関大鰐停車場線	無	指定	110	大鰐町	南津軽区大鰐町大字島田字大碇沢	カルテ監視
雪崩	一般県道	碇ヶ関大鰐停車場線	無	指定	20	大鰐町	大字島田字大碇沢	カルテ監視
雪崩	一般県道	相馬常盤野線	無	指定	50	弘前市	大字大助字竜ノ口	カルテ監視
雪崩	一般県道	相馬常盤野線	無	指定	40	弘前市	大字大助字竜ノ口	カルテ監視
雪崩	一般県道	相馬常盤野線	無	指定	40	弘前市	大字沢田字園村	カルテ監視
雪崩	一般県道	相馬常盤野線	無	未指定	80	弘前市	大字中畑字外山	カルテ監視
雪崩	一般県道	小国本町線	無	指定	160	平川市	小国深沢	カルテ監視
雪崩	一般県道	小国本町線	無	指定	160	平川市	小国深沢	カルテ監視
雪崩	一般県道	小国本町線	無	指定	340	平川市	唐竹石倉出口早坂左脇の沢	カルテ監視
土石流	一般県道	西目屋二ツ井線	有	指定	20	西目屋村	弘前事業区字尾太国有林124林班い	カルテ監視
盛土	主要地方道	岩崎西目屋弘前線	無	指定	20	西目屋村	鬼川辺国有林第180林班い4小班	カルテ監視
盛土	主要地方道	岩崎西目屋弘前線	無	指定	35	西目屋村	暗門沢国有林第162林班に1小班	カルテ監視
盛土	主要地方道	岩崎西目屋弘前線	無	未指定	80	西目屋村	大字居森平	カルテ監視
擁壁	主要地方道	岩崎西目屋弘前線	無	指定	50	西目屋村	鬼川辺国有林第180林班ろ1小班	カルテ監視
擁壁	一般県道	相馬常盤野線	無	未指定	10	西目屋村	大字田代字稲元	カルテ監視
擁壁	一般県道	西目屋二ツ井線	無	指定	30	西目屋村	大字砂子瀬字尾太国有林124林班	カルテ監視
擁壁	一般県道	西目屋二ツ井線	有	指定	140	西目屋村	大字砂子瀬字湯ノ沢国有林116林班ち	カルテ監視
地吹雪	主要地方道	弘前鰺ヶ沢線	有	未指定	100	弘前市	大字宮地字富田	カルテ監視
地吹雪	主要地方道	弘前鰺ヶ沢線	有	未指定	80	弘前市	大字常磐野字湯段菟	カルテ監視
地吹雪	主要地方道	弘前岳鰺ヶ沢線	有	未指定	460	弘前市	大字熊島字亀田	カルテ監視
地吹雪	主要地方道	大鰐浪岡線	有	未指定	600	平川市	新屋町下沢田	カルテ監視
地吹雪	主要地方道	岩崎西目屋弘前線	有	未指定	600	西目屋村	大字田代字神田	カルテ監視
地吹雪	主要地方道	弘前鰺ヶ沢線	有	未指定	100	弘前市	大字鬼沢字山の越	カルテ監視
地吹雪	主要地方道	弘前鰺ヶ沢線	有	未指定	180	弘前市	大字大森字勝森	カルテ監視
地吹雪	主要地方道	五所川原岩木線	無	未指定	1660	弘前市	大字青女子字吉野	カルテ監視
地吹雪	主要地方道	五所川原岩木線	無	未指定	380	弘前市	大字高杉字山下	カルテ監視
地吹雪	主要地方道	五所川原黒石線	有	未指定	600	田舎館村	大字東光時字前田	カルテ監視
地吹雪	主要地方道	弘前環状線	有	未指定	500	弘前市	大字元薬師堂字元薬師堂	カルテ監視
地吹雪	主要地方道	弘前環状線	無	未指定	140	田舎館村	大字諏訪堂字川原田	カルテ監視
地吹雪	主要地方道	弘前環状線	無	未指定	430	平川市	杉館宮元	カルテ監視
地吹雪	一般県道	黒石藤崎線	有	未指定	520	田舎館村	田舎館村大字前田屋敷字村元	カルテ監視

点検対象項目	道路種別	路　線　名	迂回路	事前規制	延長(m)	市町村名	区字丁目番地等	評価ランク
地吹雪	一般県道	石川土手町線	無	未指定	400	弘前市	大字大沢字荒田	カルテ監視
地吹雪	一般県道	石川土手町線	無	未指定	520	弘前市	大字大沢字西前田	カルテ監視
地吹雪	一般県道	前坂藤崎線	有	未指定	140	藤崎町	大字藤崎字西岡本	カルテ監視
地吹雪	一般県道	前坂藤崎線	無	未指定	390	藤崎町	大字藤崎字岡本	カルテ監視
地吹雪	一般県道	吹上金属黒石線	有	未指定	540	平川市	新屋稲枝	カルテ監視
地吹雪	一般県道	平賀門外線	有	未指定	360	平川市	本町西宮	カルテ監視
地吹雪	一般県道	平賀門外線	有	未指定	550	平川市	館田中前田	カルテ監視
地吹雪	一般県道	平賀門外線	有	未指定	380	平川市	四ッ屋亀田	カルテ監視
地吹雪	一般県道	畑中竹鼻線	有	未指定	420	黒石市	大字竹鼻鹿森	カルテ監視
地吹雪	一般県道	常海橋銀橋線	有	未指定	60	藤崎町	大字福館字西田	カルテ監視
地吹雪	一般県道	常海橋銀橋線	有	未指定	1100	藤崎町	大字横沢字新星	カルテ監視
地吹雪	一般県道	石川百田線	有	未指定	1080	弘前市	大字石川字外坪	カルテ監視
地吹雪	一般県道	弘前田舎館黒石線	有	未指定	180	平川市	蒲田元宮	カルテ監視
地吹雪	一般県道	弘前田舎館黒石線	有	未指定	320	田舎館村	大字垂柳字丁伝	カルテ監視
地吹雪	一般県道	弘前田舎館黒石線	有	未指定	70	田舎館村	大字高樋字深林山	カルテ監視

三八地域県民局管内（国道）

点検対象項目	路線名	迂回路	事前規制	延長（m）	市町村名	区字丁目番地等	評価ランク
落石・崩壊	国道104号	無	未指定	110	田子町	大字石亀字亀ノ下	要対策
落石・崩壊	国道104号	有	未指定	80	田子町	大字相米	要対策
落石・崩壊	国道104号	有	未指定	10	田子町	大字夏坂	要対策
落石・崩壊	国道454号	有	指定	50	新郷村	大字戸来字雨池	要対策
落石・崩壊	国道454号	有	指定	33	新郷村	大字戸来字雨池	要対策
落石・崩壊	国道454号	有	指定	95	新郷村	大字戸来字雨池	要対策
落石・崩壊	国道454号	有	指定	35	新郷村	大字戸来字雨池	要対策
落石・崩壊	国道454号	有	指定	60	新郷村	大字戸来字雨池	要対策
岩盤崩壊	国道104号	無	未指定	110	田子町	大字石亀字亀ノ下	要対策
雪崩	国道104号	有	指定	110	田子町	大字夏坂	要対策
雪崩	国道104号	有	指定	35	田子町	大字夏坂	要対策
盛土	国道104号	無	未指定	52	田子町	大字原	要対策
盛土	国道104号	有	未指定	20	田子町	大字夏坂	要対策
盛土	国道454号	無	未指定	20	新郷村	大字戸来字羽井内家ノ上	要対策
盛土	国道454号	有	未指定	20	新郷村	大字戸来字雨池	要対策
盛土	国道454号	無	未指定	20	新郷村	大字戸来字羽井内家ノ上	要対策
地吹雪	国道104号	有	未指定	60	田子町	大字夏坂	要対策
落石・崩壊	国道104号	無	未指定	20	三戸町	大字斗内	カルテ監視
落石・崩壊	国道104号	無	未指定	50	田子町	大字夏坂	カルテ監視
落石・崩壊	国道104号	無	未指定	65	田子町	大字夏坂字夏坂	カルテ監視
落石・崩壊	国道104号	有	未指定	40	田子町	大字夏坂	カルテ監視
落石・崩壊	国道104号	有	未指定	90	田子町	大字夏坂	カルテ監視
落石・崩壊	国道454号	有	未指定	10	八戸市	大字尻内町字洞	カルテ監視
落石・崩壊	国道454号	有	未指定	30	五戸町	大字倉石又重字高谷平	カルテ監視
落石・崩壊	国道454号	有	未指定	15	五戸町	大字倉石又重字沢内	カルテ監視
落石・崩壊	国道454号	有	未指定	15	新郷村	大字戸来字大久保	カルテ監視
落石・崩壊	国道454号	有	指定	30	新郷村	大字戸来字雨池	カルテ監視
落石・崩壊	国道454号	有	指定	20	新郷村	大字戸来字雨池	カルテ監視
落石・崩壊	国道454号	有	指定	79	新郷村	大字戸来字雨池	カルテ監視
落石・崩壊	国道454号	有	指定	20	新郷村	大字戸来字雨池	カルテ監視
落石・崩壊	国道454号	有	未指定	35	新郷村	大字戸来字戸来嶽	カルテ監視
落石・崩壊	国道454号	有	指定	64	新郷村	大字戸来字雨池	カルテ監視
盛土	国道104号	有	未指定	60	田子町	大字夏坂	カルテ監視
盛土	国道104号	有	未指定	41	田子町	大字夏坂	カルテ監視
盛土	国道104号	有	未指定	90	田子町	大字夏坂	カルテ監視
盛土	国道454号	有	指定	30	新郷村	大字戸来字雨池	カルテ監視
盛土	国道454号	有	未指定	44	新郷村	大字戸来字雨地	カルテ監視
盛土	国道454号	有	未指定	50	新郷村	大字戸来字雨池	カルテ監視
擁壁	国道340号	有	未指定	60	八戸市	南郷大字泥障作字横座森	カルテ監視
擁壁	国道454号	無	未指定	20	新郷村	大字戸来字羽井内家ノ上	カルテ監視
擁壁	国道454号	有	指定	10	新郷村	大字戸来字雨池	カルテ監視
橋梁基礎の洗掘	国道454号	有	未指定	0	五戸町	大字倉石中市字犬橋川原	カルテ監視

三八地域県民局管内（地方道）

点検対象項目	道路種別	路線名	迂回路	事前規制	延長(m)	市町村名	区字丁目番地等	評価ランク
落石・崩壊	主要地方道	田子十和田湖線	有	未指定	35	田子町	大字田子字ハサコ平	要対策
落石・崩壊	主要地方道	田子十和田湖線	有	指定	60	田子町	大字田子字菖蒲谷地	要対策
落石・崩壊	主要地方道	田子十和田湖線	有	指定	10	田子町	大字田子字菖蒲谷地	要対策
落石・崩壊	主要地方道	田子十和田湖線	無	未指定	10	田子町	大字田子字小国深山	要対策
落石・崩壊	主要地方道	軽米名川線	無	未指定	65	八戸市	南郷大字泉清水字大久保	要対策
落石・崩壊	主要地方道	軽米名川線	無	未指定	100	八戸市	南郷大字泉清水字大久保	要対策
落石・崩壊	主要地方道	軽米名川線	無	未指定	37	南部町	大字鳥舌内字下沢田	要対策
落石・崩壊	主要地方道	十和田三戸線	有	未指定	30	新郷村	大字戸来字上後藤	要対策
落石・崩壊	一般県道	櫛引上名久井三戸線	有	未指定	50	南部町	大字赤石字舘	要対策
落石・崩壊	一般県道	島守八戸線	有	未指定	130	八戸市	大字是川字差波	要対策
落石・崩壊	一般県道	南部田子線	有	指定	80	田子町	大字田子	要対策
落石・崩壊	一般県道	南部田子線	有	指定	10	田子町	大字田子	要対策
落石・崩壊	一般県道	南部田子線	有	指定	5	田子町	大字田子	要対策
落石・崩壊	一般県道	苫米地兎内線	無	未指定	10	南部町	大字苫米地	要対策
落石・崩壊	一般県道	戸来岳貝守線	無	指定	55	新郷村	大字貝守字中村	要対策
落石・崩壊	一般県道	戸来岳貝守線	有	指定	30	三戸町	大字貝守	要対策
落石・崩壊	一般県道	栃棚手倉橋線	有	未指定	5	新郷村	大字戸来	要対策
落石・崩壊	一般県道	栃棚手倉橋線	有	指定	10	三戸町	大字蛇沼	要対策
落石・崩壊	一般県道	石無坂鹿田線	無	指定	140	新郷村	大字戸来字馬場野	要対策
落石・崩壊	一般県道	名久井岳公園線	無	指定	59	三戸町	大字泉山字矢吹沢	要対策
盛土	主要地方道	八戸階上線	有	未指定	20	八戸市	大字鮫町字小舟渡平	要対策
盛土	主要地方道	田子十和田湖線	有	指定	60	田子町	大字田子字菖蒲谷地	要対策
盛土	主要地方道	田子十和田湖線	有	未指定	30	田子町	大字田子字菖蒲谷地	要対策
盛土	主要地方道	軽米名川線	無	未指定	25	八戸市	南郷大字泉清水字大久保	要対策
盛土	一般県道	島守八戸線	有	未指定	30	八戸市	南郷大字島守字市ノ久保	要対策
盛土	一般県道	島守八戸線	有	未指定	10	八戸市	是川字風吹切	要対策
盛土	一般県道	南部田子線	有	指定	10	三戸町	大字袴田字中屋敷	要対策
盛土	一般県道	戸来岳貝守線	無	未指定	20	新郷村	大字戸来	要対策
盛土	一般県道	石無坂鹿田線	無	指定	6	新郷村	大字戸来字桂橋	要対策
盛土	一般県道	石無坂鹿田線	有	指定	5	新郷村	戸来人形森	要対策
盛土	一般県道	浅水南部線	有	指定	70	五戸町	大字手倉字薬師沢	要対策
擁壁	一般県道	五戸六戸線	有	未指定	100	五戸町	字沢	要対策
擁壁	一般県道	差波新井田線	無	未指定	1	八戸市	大字十日市字茶立場	要対策
擁壁	一般県道	妙売市線	有	未指定	15	八戸市	大字妙字西平	要対策
地吹雪	主要地方道	八戸百石線	有	未指定	600	八戸市	市川町	要対策
落石・崩壊	主要地方道	田子十和田湖線	有	未指定	25	田子町	大字田子字舘越	カルテ監視
落石・崩壊	主要地方道	田子十和田湖線	有	未指定	15	田子町	大字田子字川代上ミ	カルテ監視
落石・崩壊	主要地方道	田子十和田湖線	有	未指定	40	田子町	大字田子字川代上ミ	カルテ監視
落石・崩壊	主要地方道	田子十和田湖線	有	指定	80	田子町	大字田子字菖蒲谷地	カルテ監視
落石・崩壊	主要地方道	田子十和田湖線	有	指定	140	田子町	大字田子字菖蒲谷地	カルテ監視
落石・崩壊	主要地方道	田子十和田湖線	有	指定	140	田子町	大字田子字菖蒲谷地	カルテ監視
落石・崩壊	主要地方道	田子十和田湖線	有	指定	50	田子町	大字田子字菖蒲谷地	カルテ監視
落石・崩壊	主要地方道	田子十和田湖線	有	指定	100	田子町	大字田子字菖蒲谷地	カルテ監視
落石・崩壊	主要地方道	田子十和田湖線	有	指定	70	田子町	大字田子字菖蒲谷地	カルテ監視
落石・崩壊	主要地方道	田子十和田湖線	有	指定	10	田子町	大字田子字菖蒲谷地	カルテ監視
落石・崩壊	主要地方道	田子十和田湖線	有	指定	20	田子町	大字田子字菖蒲谷地	カルテ監視
落石・崩壊	主要地方道	田子十和田湖線	有	指定	20	田子町	大字田子字菖蒲谷地	カルテ監視
落石・崩壊	主要地方道	田子十和田湖線	無	未指定	20	田子町	大字田子字小国深山	カルテ監視
落石・崩壊	主要地方道	二戸田子線	無	未指定	30	田子町	大字田子字坂中平	カルテ監視
落石・崩壊	主要地方道	軽米名川線	無	未指定	20	八戸市	南郷大字泉清水字大久保	カルテ監視
落石・崩壊	主要地方道	軽米名川線	無	未指定	20	八戸市	南郷大字泉清水字大久保	カルテ監視
落石・崩壊	主要地方道	軽米名川線	無	未指定	50	八戸市	南郷大字泉清水字風吹	カルテ監視
落石・崩壊	主要地方道	軽米名川線	無	未指定	40	八戸市	南郷大字泉清水字白坂	カルテ監視
落石・崩壊	主要地方道	軽米名川線	無	未指定	70	八戸市	南郷大字泉清水字白坂	カルテ監視
落石・崩壊	主要地方道	軽米名川線	無	未指定	150	南部町	大字鳥舌内	カルテ監視
落石・崩壊	主要地方道	軽米名川線	無	未指定	5	南部町	大字鳥谷	カルテ監視
落石・崩壊	主要地方道	名川階上線	有	未指定	60	八戸市	南郷大字島守字ウトウ坂	カルテ監視
落石・崩壊	主要地方道	十和田三戸線	有	未指定	20	新郷村	大字戸来字先惣	カルテ監視
落石・崩壊	主要地方道	十和田三戸線	有	未指定	50	新郷村	大字戸来字先惣	カルテ監視
落石・崩壊	主要地方道	十和田三戸線	有	未指定	70	新郷村	大字戸来字石無坂	カルテ監視

点検対象項目	道路種別	路線名	迂回路	事前規制	延長(m)	市町村名	区字丁目番地等	評価ランク
落石・崩壊	主要地方道	十和田三戸線	有	未指定	60	新郷村	大字戸来字石無坂	カルテ監視
落石・崩壊	主要地方道	十和田三戸線	無	未指定	50	新郷村	大字西越字安ヶ窪	カルテ監視
落石・崩壊	主要地方道	十和田三戸線	有	未指定	40	新郷村	大字西越字安ヶ窪	カルテ監視
落石・崩壊	主要地方道	十和田三戸線	有	未指定	40	新郷村	大字西越字佐野平	カルテ監視
落石・崩壊	主要地方道	十和田三戸線	有	未指定	70	新郷村	大字西越字夏焼	カルテ監視
落石・崩壊	主要地方道	十和田三戸線	有	未指定	60	南部町	大字小向字下米内	カルテ監視
落石・崩壊	主要地方道	十和田三戸線	有	未指定	80	三戸町	大字蛇沼字米内比良	カルテ監視
落石・崩壊	主要地方道	十和田三戸線	有	未指定	60	三戸町	大字川守田字尼久保	カルテ監視
落石・崩壊	主要地方道	十和田三戸線	有	未指定	95	三戸町	大字川守田字尼久保	カルテ監視
落石・崩壊	一般県道	国道104号	無	指定	50	田子町	大字夏坂	カルテ監視
落石・崩壊	一般県道	櫛引上名久井三戸線	有	未指定	10	八戸市	大字櫛引字館神	カルテ監視
落石・崩壊	一般県道	櫛引上名久井三戸線	有	未指定	20	八戸市	大字櫛引字館神	カルテ監視
落石・崩壊	一般県道	櫛引上名久井三戸線	有	未指定	50	南部町	大字赤石字舘	カルテ監視
落石・崩壊	一般県道	櫛引上名久井三戸線	有	未指定	20	南部町	大字赤石字前田	カルテ監視
落石・崩壊	一般県道	島守八戸線	有	未指定	50	八戸市	南郷大字島守字高清水	カルテ監視
落石・崩壊	一般県道	島守八戸線	有	未指定	30	八戸市	南郷大字島守字大平	カルテ監視
落石・崩壊	一般県道	島守八戸線	有	未指定	40	八戸市	南郷大字島守字市ノ久保	カルテ監視
落石・崩壊	一般県道	島守八戸線	有	未指定	50	八戸市	大字是川字風吹切	カルテ監視
落石・崩壊	一般県道	島守八戸線	有	未指定	20	八戸市	大字是川字下間木ア沢	カルテ監視
落石・崩壊	一般県道	島守八戸線	有	未指定	35	八戸市	大字是川字風吹切	カルテ監視
落石・崩壊	一般県道	島守八戸線	有	未指定	30	八戸市	大字是川字風吹切	カルテ監視
落石・崩壊	一般県道	倉石五戸線	有	未指定	30	五戸町	大字浅水字石渡	カルテ監視
落石・崩壊	一般県道	南部田子線	無	未指定	10	南部町	大字小向字長清水	カルテ監視
落石・崩壊	一般県道	南部田子線	無	未指定	30	南部町	大字小向字広場	カルテ監視
落石・崩壊	一般県道	南部田子線	有	指定	5	三戸町	大字袴田字下モ平	カルテ監視
落石・崩壊	一般県道	南部田子線	有	指定	35	三戸町	大字袴田字元才	カルテ監視
落石・崩壊	一般県道	南部田子線	有	指定	10	三戸町	大字袴田字赤坂	カルテ監視
落石・崩壊	一般県道	南部田子線	有	指定	60	三戸町	大字貝守字向平	カルテ監視
落石・崩壊	一般県道	南部田子線	有	未指定	40	三戸町	大字貝守字北向平	カルテ監視
落石・崩壊	一般県道	南部田子線	有	指定	30	三戸町	大字袴田字赤坂	カルテ監視
落石・崩壊	一般県道	南部田子線	有	指定	17	三戸町	大字貝守字上平	カルテ監視
落石・崩壊	一般県道	戸来十和田線	有	未指定	20	新郷村	大字戸来字山ノ下	カルテ監視
落石・崩壊	一般県道	道前浄法寺線	無	未指定	90	田子町	大字遠瀬字和平	カルテ監視
落石・崩壊	一般県道	野々上斗内線	無	未指定	20	三戸町	大字斗内字中堤	カルテ監視
落石・崩壊	一般県道	苫米地兎内線	有	未指定	20	南部町	大字苫米地字朝日	カルテ監視
落石・崩壊	一般県道	苫米地兎内線	有	未指定	10	南部町	大字苫米地字朝日	カルテ監視
落石・崩壊	一般県道	苫米地兎内線	有	未指定	60	南部町	大字苫米地字朝日	カルテ監視
落石・崩壊	一般県道	苫米地兎内線	有	未指定	10	南部町	大字苫米地字舘野	カルテ監視
落石・崩壊	一般県道	苫米地兎内線	有	未指定	10	五戸町	大字豊間内字志戸岸	カルテ監視
落石・崩壊	一般県道	苫米地兎内線	有	未指定	40	五戸町	大字豊間内字志戸岸	カルテ監視
落石・崩壊	一般県道	戸来岳貝守線	無	未指定	40	新郷村	大字戸来字戸来嶽	カルテ監視
落石・崩壊	一般県道	戸来岳貝守線	無	未指定	80	新郷村	大字戸来	カルテ監視
落石・崩壊	一般県道	戸来岳貝守線	無	未指定	45	三戸町	大字貝守字貝守深山	カルテ監視
落石・崩壊	一般県道	戸来岳貝守線	有	指定	30	三戸町	大字貝守字下越ケ平	カルテ監視
落石・崩壊	一般県道	戸来岳貝守線	有	指定	30	三戸町	大字貝守字中村	カルテ監視
落石・崩壊	一般県道	戸来岳貝守線	無	未指定	80	三戸町	大字貝守	カルテ監視
落石・崩壊	一般県道	戸来岳貝守線	無	未指定	45	三戸町	大字貝守	カルテ監視
落石・崩壊	一般県道	戸来岳貝守線	無	未指定	40	三戸町	大字貝守	カルテ監視
落石・崩壊	一般県道	戸来岳貝守線	有	指定	60	三戸町	大字貝守字南大平	カルテ監視
落石・崩壊	一般県道	戸来岳貝守線	無	未指定	20	三戸町	大字貝守	カルテ監視
落石・崩壊	一般県道	戸来岳貝守線	無	指定	5	三戸町	大字貝守字南大平	カルテ監視
落石・崩壊	一般県道	貝守斗内線	無	未指定	20	三戸町	大字斗内字森ノ上	カルテ監視
落石・崩壊	一般県道	貝守斗内線	無	未指定	20	三戸町	大字斗内字森ノ上	カルテ監視
落石・崩壊	一般県道	栃棚手倉橋線	有	指定	10	新郷村	大字戸来字松森沢	カルテ監視
落石・崩壊	一般県道	栃棚手倉橋線	有	指定	80	新郷村	大字戸来字松森沢	カルテ監視
落石・崩壊	一般県道	栃棚手倉橋線	有	指定	10	新郷村	大字戸来字松森沢	カルテ監視
落石・崩壊	一般県道	栃棚手倉橋線	有	指定	20	新郷村	大字戸来字丹内沢	カルテ監視
落石・崩壊	一般県道	栃棚手倉橋線	有	指定	10	新郷村	大字西越字咽畑	カルテ監視
落石・崩壊	一般県道	栃棚手倉橋線	有	指定	20	新郷村	大字西越字咽畑	カルテ監視
落石・崩壊	一般県道	栃棚手倉橋線	有	指定	20	新郷村	大字西越字咽畑	カルテ監視
落石・崩壊	一般県道	栃棚手倉橋線	有	指定	20	新郷村	大字西越字咽畑	カルテ監視
落石・崩壊	一般県道	栃棚手倉橋線	有	指定	10	新郷村	大字西越字天王下	カルテ監視
落石・崩壊	一般県道	栃棚手倉橋線	有	指定	10	新郷村	大字西越	カルテ監視
落石・崩壊	一般県道	栃棚手倉橋線	有	未指定	10	新郷村	大字西越字日向	カルテ監視

点検対象項目	道路種別	路線名	迂回路	事前規制	延長(m)	市町村名	区字丁目番地等	評価ランク
落石・崩壊	一般県道	栃棚手倉橋線	有	未指定	10	新郷村	大字西越字大曳沢	カルテ監視
落石・崩壊	一般県道	栃棚手倉橋線	有	未指定	50	五戸町	大字手倉橋字古屋敷	カルテ監視
落石・崩壊	一般県道	栃棚手倉橋線	有	未指定	20	五戸町	大字手倉橋字古屋敷	カルテ監視
落石・崩壊	一般県道	栃棚手倉橋線	有	未指定	150	五戸町	大字手倉橋字内山	カルテ監視
落石・崩壊	一般県道	石無坂鹿田線	有	未指定	40	新郷村	大字戸来字早坂	カルテ監視
落石・崩壊	一般県道	石無坂鹿田線	無	指定	20	新郷村	大字戸来字左部長根	カルテ監視
落石・崩壊	一般県道	石無坂鹿田線	無	指定	20	新郷村	大字戸来字長根久保	カルテ監視
落石・崩壊	一般県道	石無坂鹿田線	無	指定	40	新郷村	大字戸来字長根久保	カルテ監視
落石・崩壊	一般県道	石無坂鹿田線	無	指定	40	新郷村	大字戸来字長根久保	カルテ監視
落石・崩壊	一般県道	石無坂鹿田線	無	指定	40	新郷村	大字戸来字長根久保	カルテ監視
落石・崩壊	一般県道	石無坂鹿田線	無	指定	30	新郷村	大字戸来字東袋	カルテ監視
落石・崩壊	一般県道	鳥谷部十日市線	有	未指定	20	八戸市	大字松舘	カルテ監視
落石・崩壊	一般県道	名久井岳公園線	無	指定	40	三戸町	大字泉山字矢吹沢	カルテ監視
落石・崩壊	一般県道	名久井岳公園線	無	指定	30	三戸町	大字泉山字矢吹沢	カルテ監視
落石・崩壊	一般県道	名久井岳公園線	無	指定	30	三戸町	大字泉山字矢吹沢	カルテ監視
落石・崩壊	一般県道	名久井岳公園線	無	指定	30	三戸町	大字泉山字矢吹沢	カルテ監視
落石・崩壊	一般県道	名久井岳公園線	無	指定	40	三戸町	大字泉山字矢吹沢	カルテ監視
落石・崩壊	一般県道	名久井岳公園線	無	指定	40	三戸町	大字泉山字矢吹沢	カルテ監視
落石・崩壊	一般県道	名久井岳公園線	無	指定	40	三戸町	大字泉山字矢吹沢	カルテ監視
落石・崩壊	一般県道	名久井岳公園線	無	指定	200	三戸町	大字泉山字矢吹沢	カルテ監視
落石・崩壊	一般県道	名久井岳公園線	無	指定	40	南部町	大字高瀬字南沢山	カルテ監視
落石・崩壊	一般県道	名久井岳公園線	無	指定	50	三戸町	大字泉山字矢吹沢	カルテ監視
落石・崩壊	一般県道	名久井岳公園線	無	指定	20	三戸町	大字泉山字矢吹沢	カルテ監視
落石・崩壊	一般県道	浅水南部線	有	指定	20	五戸町	大字手倉橋字役山	カルテ監視
落石・崩壊	一般県道	浅水南部線	有	指定	20	五戸町	大字手倉橋字役山	カルテ監視
落石・崩壊	一般県道	浅水南部線	有	指定	50	南部町	大字沖田面字梨子ノ木	カルテ監視
落石・崩壊	一般県道	浅水南部線	有	指定	10	南部町	大字沖田面字梨子ノ木	カルテ監視
落石・崩壊	一般県道	浅水南部線	有	指定	20	南部町	大字沖田面字梨子ノ木	カルテ監視
落石・崩壊	一般県道	浅水南部線	有	指定	40	南部町	大字沖田面字梨子ノ木	カルテ監視
落石・崩壊	一般県道	浅水南部線	有	指定	60	南部町	大字沖田面字稲荷向	カルテ監視
落石・崩壊	一般県道	浅水南部線	有	指定	60	南部町	大字沖田面字稲荷向	カルテ監視
地すべり	一般県道	栃棚手倉橋線	有	未指定	10	五戸町	大字荷軽井字内山	カルテ監視
盛土	主要地方道	八戸階上線	有	未指定	5	八戸市	大字金浜字下山	カルテ監視
盛土	主要地方道	橋向五戸線	有	未指定	10	八戸市	大字市川町字中川原	カルテ監視
盛土	主要地方道	田子十和田湖線	有	未指定	90	田子町	大字田子字南川向	カルテ監視
盛土	主要地方道	田子十和田湖線	有	指定	70	田子町	大字田子字菖蒲谷地	カルテ監視
盛土	主要地方道	田子十和田湖線	有	指定	100	田子町	大字田子字菖蒲谷地	カルテ監視
盛土	主要地方道	田子十和田湖線	有	指定	110	田子町	大字田子字菖蒲谷地	カルテ監視
盛土	主要地方道	田子十和田湖線	有	指定	115	田子町	大字田子字菖蒲谷地	カルテ監視
盛土	主要地方道	田子十和田湖線	有	指定	60	田子町	大字田子字菖蒲谷地	カルテ監視
盛土	主要地方道	田子十和田湖線	有	指定	40	田子町	大字田子字菖蒲谷地	カルテ監視
盛土	主要地方道	田子十和田湖線	有	未指定	50	田子町	大字田子字小国深山	カルテ監視
盛土	主要地方道	田子十和田湖線	有	未指定	10	田子町	大字田子字小国深山	カルテ監視
盛土	主要地方道	名川階上線	無	未指定	60	階上町	大字平内字鹿糠	カルテ監視
盛土	主要地方道	十和田三戸線	有	未指定	10	新郷村	大字戸来字長坂後	カルテ監視
盛土	主要地方道	十和田三戸線	有	未指定	50	新郷村	大字西越字小間沢地先	カルテ監視
盛土	主要地方道	十和田三戸線	有	未指定	40	三戸町	大字蛇沼字米内出口	カルテ監視
盛土	主要地方道	十和田三戸線	有	未指定	50	三戸町	大字蛇沼字米内出口	カルテ監視
盛土	一般県道	南部田子線	有	指定	20	三戸町	大字袴田字文治屋敷	カルテ監視
盛土	一般県道	南部田子線	有	指定	8	三戸町	大字貝守字戸田沢	カルテ監視
盛土	一般県道	南部田子線	有	指定	188	三戸町	大字貝守字向平	カルテ監視
盛土	一般県道	南部田子線	有	未指定	60	三戸町	大字袴田字下モ平	カルテ監視
盛土	一般県道	南部田子線	無	未指定	20	三戸町	大字貝守字貝守深山	カルテ監視
盛土	一般県道	南部田子線	有	未指定	50	田子町	大字田子字長坂	カルテ監視
盛土	一般県道	野々上斗内線	無	未指定	25	三戸町	大字斗内字轡沢	カルテ監視
盛土	一般県道	野々上斗内線	無	未指定	30	三戸町	大字斗内字長者屋敷	カルテ監視
盛土	一般県道	戸来岳貝守線	無	未指定	10	新郷村	大字戸来	カルテ監視
盛土	一般県道	戸来岳貝守線	有	指定	10	三戸町	大字貝守字出ル町	カルテ監視
盛土	一般県道	戸来岳貝守線	有	指定	20	三戸町	大字貝守字中村	カルテ監視
盛土	一般県道	戸来岳貝守線	有	指定	20	三戸町	大字貝守字中村	カルテ監視
盛土	一般県道	戸来岳貝守線	無	未指定	45	新郷村	大字戸来	カルテ監視
盛土	一般県道	戸来岳貝守線	無	未指定	61	新郷村	大字戸来	カルテ監視
盛土	一般県道	栃棚手倉橋線	有	指定	5	新郷村	大字戸来字松森沢	カルテ監視
盛土	一般県道	中野北高岩（停）線	有	未指定	40	八戸市	南郷大字中野字大蒜	カルテ監視

点検対象項目	道路種別	路線名	迂回路	事前規制	延長(m)	市町村名	区字丁目番地等	評価ランク
擁壁	主要地方道	八戸階上線	有	未指定	30	八戸市	大字鮫町字下盲久保	カルテ監視
擁壁	主要地方道	八戸野辺地線	有	未指定	100	八戸市	大字河原木字小田	カルテ監視
擁壁	主要地方道	八戸野辺地線	有	未指定	130	八戸市	市川町	カルテ監視
擁壁	主要地方道	橋向五戸線	有	未指定	60	八戸市	大字市川町字轟木前	カルテ監視
擁壁	主要地方道	八戸三沢線	有	未指定	25	八戸市	大字尻内字松森	カルテ監視
擁壁	主要地方道	八戸三沢線	有	未指定	20	八戸市	大字田面木字中明戸	カルテ監視
擁壁	主要地方道	田子十和田湖線	有	未指定	40	田子町	大字田子字菖蒲谷地	カルテ監視
擁壁	主要地方道	田子十和田湖線	有	未指定	120	田子町	大字田子字菖蒲谷地	カルテ監視
擁壁	主要地方道	名川階上線	有	未指定	100	八戸市	南郷大字島守字小平	カルテ監視
擁壁	主要地方道	名川階上線	有	未指定	90	階上町	大字平内字上道	カルテ監視
擁壁	一般県道	島守八戸線	有	未指定	20	八戸市	南郷大字島守字高清水	カルテ監視
擁壁	一般県道	島守八戸線	有	未指定	50	八戸市	大字是川字館前	カルテ監視
擁壁	一般県道	島守八戸線	有	未指定	70	八戸市	大字是川字金谷沢	カルテ監視
擁壁	一般県道	島守八戸線	有	未指定	70	八戸市	大字是川字土間沢	カルテ監視
擁壁	一般県道	島守八戸線	有	未指定	55	八戸市	大字是川字立石	カルテ監視
擁壁	一般県道	島守八戸線	有	未指定	30	八戸市	大字是川字館前	カルテ監視
擁壁	一般県道	南部田子線	有	指定	10	三戸町	大字袴田字元才	カルテ監視
擁壁	一般県道	苫米地兎内線	有	未指定	40	五戸町	大字切谷内字佐野根前	カルテ監視
擁壁	一般県道	苫米地兎内線	有	未指定	20	南部町	大字苫米地	カルテ監視
擁壁	一般県道	栃棚手倉橋線	有	指定	50	新郷村	大字西越字釜坂	カルテ監視
擁壁	一般県道	石無坂鹿田線	無	指定	20	新郷村	大字戸来字二枚口	カルテ監視
擁壁	一般県道	鳥谷部十日市線	有	未指定	30	八戸市	大字松舘	カルテ監視
擁壁	一般県道	中野北高岩（停）線	有	未指定	40	八戸市	南郷大字中野字大蕨	カルテ監視
擁壁	一般県道	名久井岳公園線	無	指定	40	三戸町	大字泉山字矢吹沢	カルテ監視
橋梁基礎の洗掘	主要地方道	橋向五戸線	有	未指定	0	八戸市	大字市川町字中川原	カルテ監視
橋梁基礎の洗掘	主要地方道	名川階上線	有	未指定	0	南部町	大字剣吉字長治河原	カルテ監視
橋梁基礎の洗掘	主要地方道	名川階上線	有	未指定	0	八戸市	南郷大字島守字砂篭	カルテ監視
橋梁基礎の洗掘	主要地方道	十和田三戸線	無	未指定	0	新郷村	大字戸来字川台	カルテ監視
橋梁基礎の洗掘	一般県道	櫛引上名久井三戸線	無	未指定	0	三戸町	大字泉山字久手	カルテ監視
橋梁基礎の洗掘	一般県道	差波新井田線	無	未指定	0	八戸市	大字是川字助五郎下	カルテ監視
橋梁基礎の洗掘	一般県道	差波新井田線	有	未指定	0	八戸市	大字十日市字下樋田	カルテ監視
橋梁基礎の洗掘	一般県道	南部田子線	有	指定	0	南部町	大字小向字馬場坂	カルテ監視
橋梁基礎の洗掘	一般県道	南部田子線	無	未指定	0	南部町	大字小向字渡ノ端	カルテ監視
橋梁基礎の洗掘	一般県道	南部田子線	無	未指定	0	三戸町	大字袴田字一ノ渡	カルテ監視
橋梁基礎の洗掘	一般県道	中野北高岩（停）線	無	未指定	0	八戸市	大字上野字上明戸	カルテ監視
橋梁基礎の洗掘	一般県道	妙売市線	有	未指定	0	八戸市	大字新井田字横町	カルテ監視
橋梁基礎の洗掘	一般県道	三戸南部線	有	未指定	0	三戸町	大字川守田字橋ノ下	カルテ監視
橋梁基礎の洗掘	一般県道	三戸南部線	有	未指定	0	南部町	大字大向字田ノ尻	カルテ監視
地吹雪	主要地方道	八戸大野線	有	未指定	300	八戸市	大字是川字白石長根	カルテ監視
地吹雪	主要地方道	八戸大野線	無	未指定	410	八戸市	南郷大字島守字二タ又	カルテ監視
地吹雪	主要地方道	名川階上線	有	未指定	70	階上町	大字赤保内地先	カルテ監視
地吹雪	一般県道	苫米地兎内線	有	未指定	460	南部町	大字苫米地字横枕	カルテ監視
地吹雪	一般県道	中野北高岩（停）線	有	未指定	210	南部町	大字杉沢字鳥屋敷長根	カルテ監視
地吹雪	一般県道	浅水南部線	有	指定	43	五戸町	大字手倉橋字薬師沢	カルテ監視

西北地域県民局管内（国道）

点検対象項目	路線名	迂回路	事前規制	延長（m）	市町村名	区字丁目番地等	評価ランク
落石・崩壊	国道339号	有	未指定	100	中泊町	大字小泊字南小泊山	要対策
落石・崩壊	国道339号	無	未指定	30	中泊町	大字小泊字南小泊山	要対策
落石・崩壊	国道339号	無	未指定	55	中泊町	大字小泊字南小泊山	要対策
落石・崩壊	国道339号	無	未指定	40	中泊町	大字小泊字南小泊山	要対策
落石・崩壊	国道339号	無	指定	59	中泊町	大字小泊字南小泊山	要対策
落石・崩壊	国道339号	無	指定	68	中泊町	大字小泊字中小泊山	要対策
落石・崩壊	国道339号	無	指定	80	中泊町	大字小泊字中小泊山	要対策
落石・崩壊	国道339号	無	指定	20	中泊町	大字小泊字中小泊山	要対策
落石・崩壊	国道339号	無	指定	130	中泊町	大字小泊字中小泊山	要対策
落石・崩壊	国道339号	無	指定	340	中泊町	大字小泊字中小泊山	要対策
落石・崩壊	国道339号	無	指定	160	中泊町	大字小泊字北小泊山	要対策
岩盤崩壊	国道339号	無	指定	30	中泊町	大字小泊字中小泊山	要対策
地すべり	国道339号	無	指定	25	中泊町	大字小泊字南小泊山	要対策
地すべり	国道339号	無	指定	90	中泊町	大字小泊字南小泊山	要対策
地すべり	国道339号	無	指定	20	中泊町	大字小泊	要対策
地すべり	国道339号	無	指定	290	中泊町	大字小泊字北小泊山	要対策
盛土	国道339号	無	未指定	120	中泊町	大字小泊字砂山	要対策
盛土	国道339号	無	指定	35	中泊町	大字小泊字中小泊山	要対策
盛土	国道339号	無	指定	190	中泊町	大字小泊字中小泊山	要対策
盛土	国道339号	無	指定	25	中泊町	大字小泊字中小泊山	要対策
盛土	国道339号	無	指定	150	中泊町	大字小泊字中小泊山	要対策
盛土	国道339号	無	指定	50	中泊町	大字小泊字北小泊山	要対策
盛土	国道339号	無	指定	40	中泊町	大字小泊字北小泊山	要対策
擁壁	国道339号	無	指定	90	中泊町	大字小泊字中小泊山	要対策
擁壁	国道339号	無	指定	31	中泊町	大字小泊字中小泊山	要対策
擁壁	国道339号	無	指定	20	中泊町	大字小泊字中小泊山	要対策
擁壁	国道339号	無	指定	165	中泊町	大字小泊字中小泊山	要対策
擁壁	国道339号	無	指定	60	中泊町	大字小泊字中小泊山	要対策
擁壁	国道339号	無	指定	80	中泊町	大字小泊字北小泊山	要対策
地吹雪	国道339号	無	未指定	120	五所川原市	大字桜田字鴻ノ巣	要対策
地吹雪	国道339号	無	未指定	920	中泊町	大字中里町字宝森	要対策
地吹雪	国道339号	無	未指定	580	中泊町	大字薄市字花持	要対策
地吹雪	国道101号	無	未指定	260	つがる市	木造大字越水字長谷川他	要対策
落石・崩壊	国道339号	無	未指定	10	中泊町	大字尾別字浅井	カルテ監視
落石・崩壊	国道339号	無	未指定	20	中泊町	大字高根字小金石	カルテ監視
落石・崩壊	国道339号	無	未指定	100	中泊町	大字今泉字唐崎	カルテ監視
落石・崩壊	国道339号	無	未指定	140	五所川原市	脇本野脇	カルテ監視
落石・崩壊	国道339号	無	未指定	65	中泊町	大字小泊字折戸	カルテ監視
落石・崩壊	国道339号	無	指定	90	中泊町	大字小泊字南小泊山	カルテ監視
落石・崩壊	国道339号	無	指定	90	中泊町	大字小泊字南小泊山	カルテ監視
落石・崩壊	国道339号	無	指定	40	中泊町	大字小泊字南小泊山	カルテ監視
落石・崩壊	国道339号	無	指定	30	中泊町	大字小泊字南小泊山	カルテ監視
落石・崩壊	国道339号	無	指定	30	中泊町	大字小泊字中小泊山	カルテ監視
落石・崩壊	国道339号	無	指定	90	中泊町	大字小泊字中小泊山	カルテ監視
落石・崩壊	国道339号	無	指定	40	中泊町	大字小泊字中小泊山	カルテ監視
落石・崩壊	国道339号	無	指定	50	中泊町	大字小泊字中小泊山	カルテ監視
落石・崩壊	国道339号	無	指定	30	中泊町	大字小泊字中小泊山	カルテ監視
落石・崩壊	国道339号	無	指定	15	中泊町	大字小泊字中小泊山	カルテ監視
落石・崩壊	国道339号	無	指定	20	中泊町	大字小泊字中小泊山	カルテ監視
落石・崩壊	国道339号	無	指定	90	中泊町	大字小泊字中小泊山	カルテ監視
落石・崩壊	国道339号	無	指定	40	中泊町	大字小泊字中小泊山	カルテ監視
落石・崩壊	国道339号	無	指定	40	中泊町	大字小泊字中小泊山	カルテ監視
落石・崩壊	国道339号	無	指定	151	中泊町	大字小泊字中小泊山	カルテ監視
落石・崩壊	国道339号	無	指定	50	中泊町	大字小泊字中小泊山	カルテ監視
落石・崩壊	国道339号	無	指定	80	中泊町	大字小泊字中小泊山	カルテ監視
落石・崩壊	国道339号	無	指定	140	中泊町	大字小泊字中小泊山	カルテ監視
落石・崩壊	国道339号	無	指定	60	中泊町	大字小泊字中小泊山	カルテ監視
落石・崩壊	国道339号	無	指定	100	中泊町	大字小泊字中小泊山	カルテ監視
落石・崩壊	国道339号	無	指定	240	中泊町	大字小泊字中小泊山	カルテ監視
落石・崩壊	国道339号	無	指定	280	中泊町	大字小泊字中小泊山	カルテ監視
落石・崩壊	国道339号	無	指定	95	中泊町	大字小泊字北小泊山	カルテ監視
落石・崩壊	国道339号	無	指定	120	中泊町	大字小泊字北小泊山	カルテ監視

点検対象項目	路線名	迂回路	事前規制	延長（m）	市町村名	区字丁目番地等	評価ランク
落石・崩壊	国道339号	無	指定	25	中泊町	大字小泊字北小泊山	カルテ監視
岩盤崩壊	国道339号	無	指定	20	中泊町	大字小泊字中小泊山	カルテ監視
岩盤崩壊	国道339号	無	指定	40	中泊町	大字小泊字中小泊山	カルテ監視
岩盤崩壊	国道339号	無	指定	80	中泊町	大字小泊字中小泊山	カルテ監視
岩盤崩壊	国道339号	無	指定	70	中泊町	大字小泊字中小泊山	カルテ監視
岩盤崩壊	国道339号	無	指定	36	中泊町	大字小泊字中小泊山	カルテ監視
岩盤崩壊	国道339号	無	指定	160	中泊町	大字小泊字中小泊山	カルテ監視
岩盤崩壊	国道339号	無	指定	60	中泊町	大字小泊字中小泊山	カルテ監視
岩盤崩壊	国道339号	無	指定	100	中泊町	大字小泊字中小泊山	カルテ監視
岩盤崩壊	国道339号	無	指定	60	中泊町	大字小泊字中小泊山	カルテ監視
地すべり	国道339号	無	未指定	50	中泊町	大字小泊字折戸	カルテ監視
地すべり	国道339号	無	指定	120	中泊町	大字小泊	カルテ監視
盛土	国道101号	無	未指定	13	五所川原市	大字前田野目	カルテ監視
盛土	国道339号	無	未指定	120	中泊町	大字小泊字砂山	カルテ監視
盛土	国道339号	無	未指定	120	中泊町	大字小泊字南小泊山	カルテ監視
盛土	国道339号	無	未指定	160	中泊町	大字小泊字南小泊山	カルテ監視
盛土	国道339号	無	指定	10	中泊町	大字小泊字南小泊山	カルテ監視
盛土	国道339号	無	指定	350	中泊町	大字小泊字中小泊山	カルテ監視
盛土	国道339号	無	指定	20	中泊町	大字小泊字中小泊山	カルテ監視
盛土	国道339号	無	指定	50	中泊町	大字小泊字中小泊山	カルテ監視
盛土	国道339号	無	指定	100	中泊町	大字小泊	カルテ監視
盛土	国道339号	無	指定	65	中泊町	大字小泊字中小泊山	カルテ監視
盛土	国道339号	無	指定	80	中泊町	大字小泊字北小泊山	カルテ監視
盛土	国道339号	無	指定	40	中泊町	大字小泊字北小泊山	カルテ監視
盛土	国道339号	無	指定	40	中泊町	大字小泊字北小泊山	カルテ監視
盛土	国道339号	無	指定	150	中泊町	大字小泊字北小泊山	カルテ監視
盛土	国道339号	無	指定	80	中泊町	大字小泊字北小泊山	カルテ監視
盛土	国道339号	無	指定	170	中泊町	大字小泊字北小泊山	カルテ監視
盛土	国道339号	無	指定	20	中泊町	大字小泊	カルテ監視
盛土	国道339号	無	指定	40	中泊町	大字小泊字北小泊山	カルテ監視
盛土	国道339号	無	指定	30	中泊町	大字小泊字北小泊山	カルテ監視
盛土	国道339号	無	指定	260	中泊町	大字小泊字北小泊山	カルテ監視
擁壁	国道101号	無	未指定	12	五所川原市	大字前田野目	カルテ監視
擁壁	国道339号	有	未指定	100	中泊町	大字深郷田字早田	カルテ監視
擁壁	国道339号	無	未指定	55	中泊町	大字尾別字玉の井	カルテ監視
擁壁	国道339号	無	指定	20	中泊町	大字小泊字中小泊山	カルテ監視
擁壁	国道339号	無	指定	30	中泊町	大字小泊字中小泊山	カルテ監視
擁壁	国道339号	無	指定	90	中泊町	大字小泊字北小泊山	カルテ監視
擁壁	国道339号	無	指定	20	中泊町	大字小泊字北小泊山	カルテ監視
擁壁	国道339号	無	指定	40	中泊町	大字小泊字北小泊山	カルテ監視
擁壁	国道339号	無	指定	80	中泊町	大字小泊字北小泊山	カルテ監視
擁壁	国道339号	無	指定	79	中泊町	大字小泊	カルテ監視
擁壁	国道339号	無	指定	40	中泊町	大字小泊字北小泊山	カルテ監視

西北地域県民局管内（地方道）

点検対象項目	道路種別	路線名	迂回路	事前規制	延長(m)	市町村名	区字丁目番地等	評価ランク
落石・崩壊	主要地方道	屏風山内真部線	無	指定	70	五所川原市	金木町喜良市小田川山	要対策
落石・崩壊	主要地方道	屏風山内真部線	無	指定	65	五所川原市	金木町喜良市小田川山	要対策
落石・崩壊	主要地方道	青森五所川原線	無	指定	472	五所川原市	金木町嘉瀬東嘉瀬山	要対策
落石・崩壊	主要地方道	青森五所川原線	無	指定	90	五所川原市	大字飯詰字飯詰山	要対策
落石・崩壊	一般県道	権現崎線	無	未指定	60	中泊町	大字小泊字長坂	要対策
落石・崩壊	一般県道	権現崎線	無	未指定	40	中泊町	大字小泊字長坂	要対策
落石・崩壊	一般県道	三厩小泊線	無	指定	67	中泊町	大字小泊字南小泊山国有林92林班	要対策
落石・崩壊	一般県道	三厩小泊線	無	指定	37	中泊町	大字小泊字南小泊山国有林92林班	要対策
落石・崩壊	一般県道	三厩小泊線	無	指定	45	中泊町	大字小泊字南小泊山	要対策
落石・崩壊	一般県道	三厩小泊線	無	指定	147	中泊町	大字小泊字南小泊山国有林93林班	要対策
落石・崩壊	一般県道	三厩小泊線	無	指定	7	中泊町	大字小泊字南小泊山国有林93林班	要対策
落石・崩壊	一般県道	三厩小泊線	無	指定	56	中泊町	大字小泊字南小泊山国有林93林班	要対策
落石・崩壊	一般県道	三厩小泊線	無	指定	110	中泊町	大字小泊字南小泊山国有林93林班	要対策
落石・崩壊	一般県道	三厩小泊線	無	指定	68	中泊町	大字小泊字南小泊山国有林93林班	要対策
落石・崩壊	一般県道	三厩小泊線	無	指定	17	中泊町	大字小泊字南小泊山国有林93林班	要対策
落石・崩壊	一般県道	三厩小泊線	無	指定	78	中泊町	大字小泊字南小泊山国有林93林班	要対策
落石・崩壊	一般県道	三厩小泊線	無	指定	20	中泊町	大字小泊字南小泊山国有林93林班	要対策
落石・崩壊	一般県道	三厩小泊線	無	指定	59	中泊町	大字小泊字南小泊山国有林93林班	要対策
落石・崩壊	一般県道	三厩小泊線	無	指定	28	中泊町	大字小泊字南小泊山国有林105林班	要対策
落石・崩壊	一般県道	三厩小泊線	無	指定	29	中泊町	大字小泊字南小泊山国有林105林班	要対策
落石・崩壊	一般県道	三厩小泊線	無	指定	35	中泊町	大字小泊字南小泊山国有林105林班	要対策
落石・崩壊	一般県道	三厩小泊線	無	指定	75	中泊町	大字小泊字南小泊山国有林106林班	要対策
落石・崩壊	一般県道	三厩小泊線	無	指定	109	中泊町	大字小泊字南小泊山国有林106林班	要対策
落石・崩壊	一般県道	三厩小泊線	無	指定	32	中泊町	大字小泊字南小泊山国有林110林班	要対策
落石・崩壊	一般県道	三厩小泊線	無	指定	94	中泊町	大字小泊字南小泊山国有林110林班	要対策
落石・崩壊	一般県道	三厩小泊線	無	指定	31	中泊町	大字小泊字南小泊山国有林110林班	要対策
落石・崩壊	一般県道	三厩小泊線	無	指定	54	中泊町	大字小泊字南小泊山国有林110林班	要対策
落石・崩壊	一般県道	三厩小泊線	無	指定	44	中泊町	大字小泊字南小泊山国有林110林班	要対策
落石・崩壊	一般県道	三厩小泊線	無	指定	22	中泊町	大字小泊字南小泊山国有林110林班	要対策
落石・崩壊	一般県道	三厩小泊線	無	指定	73	中泊町	大字小泊字南小泊山国有林110林班	要対策
落石・崩壊	一般県道	三厩小泊線	無	指定	25	中泊町	大字小泊字南小泊山国有林110林班	要対策
落石・崩壊	一般県道	三厩小泊線	無	指定	35	中泊町	大字小泊字南小泊山国有林110林班	要対策
落石・崩壊	一般県道	三厩小泊線	無	指定	24	中泊町	大字小泊字南小泊山国有林110林班	要対策
落石・崩壊	一般県道	三厩小泊線	無	指定	77	中泊町	大字小泊字南小泊山国有林110林班	要対策
落石・崩壊	一般県道	三厩小泊線	無	指定	65	中泊町	大字小泊字南小泊山国有林110林班	要対策
落石・崩壊	一般県道	三厩小泊線	無	指定	51	中泊町	大字小泊字南小泊山国有林110林班	要対策
落石・崩壊	一般県道	三厩小泊線	無	指定	120	中泊町	大字小泊字南小泊山国有林110林班	要対策
岩盤崩壊	一般県道	三厩小泊線	無	指定	147	中泊町	大字小泊字南小泊山国有林93林班	要対策
岩盤崩壊	一般県道	三厩小泊線	無	指定	56	中泊町	大字小泊字南小泊山国有林93林班	要対策
岩盤崩壊	一般県道	三厩小泊線	無	指定	110	中泊町	大字小泊字南小泊山国有林93林班	要対策
岩盤崩壊	一般県道	三厩小泊線	無	指定	68	中泊町	大字小泊字南小泊山国有林93林班	要対策
岩盤崩壊	一般県道	三厩小泊線	無	指定	94	中泊町	大字小泊字南小泊山国有林110林班	要対策
岩盤崩壊	一般県道	三厩小泊線	無	指定	31	中泊町	大字小泊字南小泊山国有林110林班	要対策
岩盤崩壊	一般県道	三厩小泊線	無	指定	22	中泊町	大字小泊字南小泊山国有林110林班	要対策
岩盤崩壊	一般県道	三厩小泊線	無	指定	73	中泊町	大字小泊字南小泊山国有林110林班	要対策
岩盤崩壊	一般県道	三厩小泊線	無	指定	25	中泊町	大字小泊字南小泊山国有林110林班	要対策
岩盤崩壊	一般県道	三厩小泊線	無	指定	28	中泊町	大字小泊字南小泊山国有林110林班	要対策
地すべり	主要地方道	青森五所川原線	無	指定	60	五所川原市	金木町嘉瀬東嘉瀬山	要対策
地すべり	一般県道	権現崎線	無	未指定	280	中泊町	大字小泊字尾崎道	要対策
土石流	一般県道	三厩小泊線	無	指定	8	中泊町	大字小泊字南小泊山国有林106林班	要対策
土石流	一般県道	三厩小泊線	無	指定	15	中泊町	大字小泊字南小泊山国有林110林班	要対策
盛土	主要地方道	屏風山内真部線	無	指定	270	五所川原市	金木町喜良市小田川山	要対策
盛土	主要地方道	青森五所川原線	無	指定	20	五所川原市	金木町嘉瀬東嘉瀬山	要対策
盛土	主要地方道	青森五所川原線	無	指定	60	五所川原市	金木町嘉瀬東嘉瀬山	要対策
盛土	主要地方道	青森五所川原線	無	指定	20	五所川原市	金木町嘉瀬東嘉瀬山	要対策
盛土	主要地方道	青森五所川原線	無	指定	280	五所川原市	金木町嘉瀬東嘉瀬山	要対策
盛土	主要地方道	青森五所川原線	無	指定	40	五所川原市	金木町嘉瀬東嘉瀬山	要対策
盛土	主要地方道	青森五所川原線	無	指定	30	五所川原市	大字飯詰字飯詰山	要対策
盛土	主要地方道	青森五所川原線	無	指定	20	五所川原市	大字飯詰字飯詰山	要対策
盛土	主要地方道	青森五所川原線	無	指定	20	五所川原市	金木町嘉瀬字嘉瀬山	要対策

点検対象項目	道路種別	路線名	迂回路	事前規制	延長(m)	市町村名	区字丁目番地等	評価ランク
盛土	主要地方道	青森五所川原線	無	指定	10	五所川原市	大字飯詰字飯詰山	要対策
盛土	一般県道	三厩小泊線	無	指定	12	中泊町	大字小泊字南小泊山	要対策
盛土	一般県道	三厩小泊線	無	指定	9	中泊町	大字小泊字南小泊山	要対策
擁壁	一般県道	神原中里線	有	未指定	1074	中泊町	大字豊岡	要対策
擁壁	主要地方道	屏風山内真部線	無	未指定	23	つがる市	車力大字下牛潟字浮亀沼	要対策
擁壁	主要地方道	屏風山内真部線	無	未指定	23	つがる市	車力大字下牛潟字柳沢	要対策
擁壁	主要地方道	鰺ヶ沢蟹田線	無	未指定	36	つがる市	木造大字菰槌字浜松	要対策
擁壁	主要地方道	五所川原車力線	無	未指定	66	つがる市	木造出野里	要対策
擁壁	主要地方道	五所川原車力線	無	未指定	152	つがる市	木造出野里	要対策
擁壁	主要地方道	五所川原車力線	無	未指定	19	つがる市	豊富町南牡丹他	要対策
擁壁	主要地方道	五所川原車力線	無	未指定	99	つがる市	豊富町南牡丹他	要対策
擁壁	主要地方道	五所川原車力線	無	未指定	6	つがる市	豊富町南牡丹他	要対策
擁壁	主要地方道	五所川原車力線	無	未指定	7	つがる市	豊富町南牡丹他	要対策
擁壁	一般県道	富菟薄市線	無	未指定	19	つがる市	車力大字富菟字初瀬	要対策
擁壁	一般県道	富菟薄市線	無	未指定	19	つがる市	車力大字富菟字初瀬	要対策
橋梁基礎の洗掘	主要地方道	屏風山内真部線	無	未指定	0	つがる市	車力大字下牛潟字浮亀沼他	要対策
橋梁基礎の洗掘	一般県道	富菟薄市線	無	未指定	0	つがる市	車力大字富菟字初瀬	要対策
地吹雪	一般県道	胡桃館鶴田線	有	未指定	230	鶴田町	大字山道字忍田	要対策
地吹雪	一般県道	富菟薄市線	有	未指定	780	中泊町	大字田茂木	要対策
地吹雪	主要地方道	屏風山内真部線	無	未指定	1799	つがる市	車力大字牛潟字柳沢他	要対策
地吹雪	主要地方道	鰺ヶ沢蟹田線	無	未指定	223	つがる市	木造大字越水字2神山他	要対策
地吹雪	主要地方道	鰺ヶ沢蟹田線	無	未指定	49	つがる市	車力大字牛潟字大田光	要対策
地吹雪	主要地方道	鰺ヶ沢蟹田線	有	未指定	377	つがる市	木造町南広森	要対策
地吹雪	主要地方道	弘前柏線	無	未指定	203	つがる市	柏大字桑野木田字千年	要対策
地吹雪	主要地方道	長平町森田線	有	未指定	350	つがる市	森田町大字大館字戸和田	要対策
地吹雪	主要地方道	五所川原車力線	無	未指定	673	つがる市	車力大字豊富字南牡丹他	要対策
地吹雪	一般県道	菰槌木造線	無	未指定	2142	つがる市	木造大字菰槌字松島他	要対策
地吹雪	一般県道	川除木造線	無	未指定	368	つがる市	木造大字川除字醒貝	要対策
地吹雪	一般県道	川除木造線	無	未指定	115	つがる市	木造大字芦沼字藤田	要対策
地吹雪	一般県道	豊川舘岡線	無	未指定	192	つがる市	稲垣大字豊川字宮川	要対策
地吹雪	一般県道	再賀木造線	無	未指定	1069	つがる市	稲垣大字千年字亀菊他	要対策
地吹雪	一般県道	再賀木造線	無	未指定	292	つがる市	木造善積字早稲田他	要対策
地吹雪	一般県道	林五所川原線	無	未指定	557	つがる市	木造大字善積字早稲田	要対策
地吹雪	一般県道	下派立沼崎線	無	未指定	1137	つがる市	稲垣大字福富字牡丹刈苅他	要対策
地吹雪	一般県道	下派立沼崎線	無	未指定	816	つがる市	稲垣大字隅田川他	要対策
地吹雪	一般県道	下派立沼崎線	無	未指定	2070	つがる市	稲垣大字山吹他	要対策
地吹雪	一般県道	出来島丸山線	有	未指定	547	つがる市	木造大字出来島字雉子森平	要対策
地吹雪	一般県道	越水木造線	無	未指定	467	つがる市	木造大字三ツ舘字寿抱他	要対策
地吹雪	一般県道	越水木造線	無	未指定	396	つがる市	木造大字福原字増田他	要対策
地吹雪	一般県道	越水木造線	無	未指定	258	つがる市	木造大字福原字種元他	要対策
地吹雪	一般県道	越水木造線	無	未指定	73	つがる市	木造町中舘吉見	要対策
落石・崩壊	主要地方道	屏風山内真部線	無	指定	80	五所川原市	金木町喜良市小田川山	カルテ監視
落石・崩壊	主要地方道	屏風山内真部線	無	指定	50	五所川原市	金木町喜良市小田川山	カルテ監視
落石・崩壊	主要地方道	屏風山内真部線	無	指定	25	五所川原市	金木町喜良市小田川山	カルテ監視
落石・崩壊	主要地方道	屏風山内真部線	無	指定	60	五所川原市	金木町喜良市小田川山	カルテ監視
落石・崩壊	主要地方道	屏風山内真部線	無	指定	25	五所川原市	金木町喜良市小田川山	カルテ監視
落石・崩壊	主要地方道	鰺ヶ沢蟹田線	無	未指定	40	中泊町	今泉山国有林	カルテ監視
落石・崩壊	主要地方道	鰺ヶ沢蟹田線	無	未指定	37	中泊町	今泉山国有林	カルテ監視
落石・崩壊	主要地方道	青森五所川原線	無	指定	50	五所川原市	金木町嘉瀬東嘉瀬山	カルテ監視
落石・崩壊	主要地方道	青森五所川原線	無	指定	50	五所川原市	金木町嘉瀬東嘉瀬山	カルテ監視
落石・崩壊	主要地方道	青森五所川原線	無	指定	200	五所川原市	大字飯詰字飯詰山	カルテ監視
落石・崩壊	主要地方道	青森五所川原線	無	指定	146	五所川原市	大字飯詰字飯詰山	カルテ監視
落石・崩壊	主要地方道	青森五所川原線	無	指定	90	五所川原市	大字飯詰字飯詰山	カルテ監視
落石・崩壊	主要地方道	青森五所川原線	無	指定	140	五所川原市	大字飯詰字飯詰山	カルテ監視
落石・崩壊	主要地方道	青森五所川原線	無	指定	230	五所川原市	大字飯詰字飯詰山	カルテ監視
落石・崩壊	主要地方道	青森五所川原線	無	指定	16	五所川原市	大字飯詰字飯詰山	カルテ監視
落石・崩壊	一般県道	権現崎線	無	未指定	30	中泊町	大字小泊字尾崎道	カルテ監視
落石・崩壊	一般県道	権現崎線	無	未指定	110	中泊町	大字小泊字尾崎道	カルテ監視
落石・崩壊	一般県道	権現崎線	無	未指定	46	中泊町	大字小泊字尾崎道	カルテ監視
落石・崩壊	一般県道	権現崎線	無	未指定	188	中泊町	大字小泊字長坂	カルテ監視
落石・崩壊	一般県道	三厩小泊線	無	指定	29	中泊町	大字小泊字南小泊山国有林92林班	カルテ監視
落石・崩壊	一般県道	三厩小泊線	無	指定	53	中泊町	大字小泊字南小泊山国有林92林班	カルテ監視
落石・崩壊	一般県道	三厩小泊線	無	指定	40	中泊町	大字小泊字南小泊山国有林92林班	カルテ監視
落石・崩壊	一般県道	三厩小泊線	無	指定	40	中泊町	大字小泊字南小泊山国有林92林班	カルテ監視

点検対象項目	道路種別	路線名	迂回路	事前規制	延長(m)	市町村名	区字丁目番地等	評価ランク
落石・崩壊	一般県道	三厩小泊線	無	指定	43	中泊町	大字小泊字南小泊山国有林92林班	カルテ監視
落石・崩壊	一般県道	三厩小泊線	無	指定	265	中泊町	大字小泊字南小泊山国有林92林班	カルテ監視
落石・崩壊	一般県道	三厩小泊線	無	指定	19	中泊町	大字小泊字南小泊山国有林92林班	カルテ監視
落石・崩壊	一般県道	三厩小泊線	無	指定	92	中泊町	大字小泊字南小泊山国有林92林班	カルテ監視
落石・崩壊	一般県道	三厩小泊線	無	指定	60	中泊町	大字小泊字南小泊山国有林92林班	カルテ監視
落石・崩壊	一般県道	三厩小泊線	無	指定	6	中泊町	大字小泊字南小泊山国有林92林班	カルテ監視
落石・崩壊	一般県道	三厩小泊線	無	指定	9	中泊町	大字小泊字南小泊山国有林93林班	カルテ監視
落石・崩壊	一般県道	三厩小泊線	無	指定	29	中泊町	大字小泊字南小泊山国有林93林班	カルテ監視
落石・崩壊	一般県道	三厩小泊線	無	指定	35	中泊町	大字小泊字南小泊山国有林93林班	カルテ監視
落石・崩壊	一般県道	三厩小泊線	無	指定	19	中泊町	大字小泊字南小泊山国有林93林班	カルテ監視
落石・崩壊	一般県道	三厩小泊線	無	指定	61	中泊町	大字小泊字南小泊山国有林93林班	カルテ監視
落石・崩壊	一般県道	三厩小泊線	無	指定	21	中泊町	大字小泊字南小泊山国有林93林班	カルテ監視
落石・崩壊	一般県道	三厩小泊線	無	指定	29	中泊町	大字小泊字南小泊山国有林93林班	カルテ監視
落石・崩壊	一般県道	三厩小泊線	無	指定	14	中泊町	大字小泊字南小泊山国有林93林班	カルテ監視
落石・崩壊	一般県道	三厩小泊線	無	指定	43	中泊町	大字小泊字南小泊山国有林93林班	カルテ監視
落石・崩壊	一般県道	三厩小泊線	無	指定	27	中泊町	大字小泊字南小泊山国有林93林班	カルテ監視
落石・崩壊	一般県道	三厩小泊線	無	指定	33	中泊町	大字小泊字南小泊山国有林93林班	カルテ監視
落石・崩壊	一般県道	三厩小泊線	無	指定	37	中泊町	大字小泊字南小泊山国有林93林班	カルテ監視
落石・崩壊	一般県道	三厩小泊線	無	指定	62	中泊町	大字小泊字南小泊山国有林93林班	カルテ監視
落石・崩壊	一般県道	三厩小泊線	無	指定	120	中泊町	大字小泊字南小泊山国有林93林班	カルテ監視
落石・崩壊	一般県道	三厩小泊線	無	指定	93	中泊町	大字小泊字南小泊山国有林93林班	カルテ監視
落石・崩壊	一般県道	三厩小泊線	無	指定	32	中泊町	大字小泊字南小泊山国有林93林班	カルテ監視
落石・崩壊	一般県道	三厩小泊線	無	指定	52	中泊町	大字小泊字南小泊山国有林93林班	カルテ監視
落石・崩壊	一般県道	三厩小泊線	無	指定	22	中泊町	大字小泊字南小泊山国有林93林班	カルテ監視
落石・崩壊	一般県道	三厩小泊線	無	指定	61	中泊町	大字小泊字南小泊山国有林93林班	カルテ監視
落石・崩壊	一般県道	三厩小泊線	無	指定	26	中泊町	大字小泊字南小泊山国有林93林班	カルテ監視
落石・崩壊	一般県道	三厩小泊線	無	指定	37	中泊町	大字小泊字南小泊山国有林93林班	カルテ監視
落石・崩壊	一般県道	三厩小泊線	無	指定	73	中泊町	大字小泊字南小泊山国有林93林班	カルテ監視
落石・崩壊	一般県道	三厩小泊線	無	指定	37	中泊町	大字小泊字南小泊山国有林93林班	カルテ監視
落石・崩壊	一般県道	三厩小泊線	無	指定	59	中泊町	大字小泊字南小泊山国有林93林班	カルテ監視
落石・崩壊	一般県道	三厩小泊線	無	指定	82	中泊町	大字小泊字南小泊山国有林93林班	カルテ監視
落石・崩壊	一般県道	三厩小泊線	無	指定	34	中泊町	大字小泊字南小泊山国有林93林班	カルテ監視
落石・崩壊	一般県道	三厩小泊線	無	指定	45	中泊町	大字小泊字南小泊山国有林93林班	カルテ監視
落石・崩壊	一般県道	三厩小泊線	無	指定	55	中泊町	大字小泊字南小泊山国有林93林班	カルテ監視
落石・崩壊	一般県道	三厩小泊線	無	指定	59	中泊町	大字小泊字南小泊山国有林100林班	カルテ監視
落石・崩壊	一般県道	三厩小泊線	無	指定	68	中泊町	大字小泊字南小泊山国有林100林班	カルテ監視
落石・崩壊	一般県道	三厩小泊線	無	指定	105	中泊町	大字小泊字南小泊山国有林100林班	カルテ監視
落石・崩壊	一般県道	三厩小泊線	無	指定	54	中泊町	大字小泊字南小泊山国有林100林班	カルテ監視
落石・崩壊	一般県道	三厩小泊線	無	指定	41	中泊町	大字小泊字南小泊山国有林100林班	カルテ監視
落石・崩壊	一般県道	三厩小泊線	無	指定	50	中泊町	大字小泊字南小泊山国有林93林班	カルテ監視
落石・崩壊	一般県道	三厩小泊線	無	指定	79	中泊町	大字小泊字南小泊山国有林93林班	カルテ監視
落石・崩壊	一般県道	三厩小泊線	無	指定	60	中泊町	大字小泊字南小泊山国有林105林班	カルテ監視
落石・崩壊	一般県道	三厩小泊線	無	指定	31	中泊町	大字小泊字南小泊山国有林105林班	カルテ監視
落石・崩壊	一般県道	三厩小泊線	無	指定	23	中泊町	大字小泊字南小泊山国有林105林班	カルテ監視
落石・崩壊	一般県道	三厩小泊線	無	指定	15	中泊町	大字小泊字南小泊山国有林105林班	カルテ監視
落石・崩壊	一般県道	三厩小泊線	無	指定	8	中泊町	大字小泊字南小泊山国有林105林班	カルテ監視
落石・崩壊	一般県道	三厩小泊線	無	指定	23	中泊町	大字小泊字南小泊山国有林105林班	カルテ監視
落石・崩壊	一般県道	三厩小泊線	無	指定	58	中泊町	大字小泊字南小泊山国有林105林班	カルテ監視
落石・崩壊	一般県道	三厩小泊線	無	指定	33	中泊町	大字小泊字南小泊山国有林105林班	カルテ監視
落石・崩壊	一般県道	三厩小泊線	無	指定	16	中泊町	大字小泊字南小泊山国有林105林班	カルテ監視
落石・崩壊	一般県道	三厩小泊線	無	指定	9	中泊町	大字小泊字南小泊山国有林105林班	カルテ監視
落石・崩壊	一般県道	三厩小泊線	無	指定	20	中泊町	大字小泊字南小泊山国有林105林班	カルテ監視
落石・崩壊	一般県道	三厩小泊線	無	指定	4	中泊町	大字小泊字南小泊山国有林105林班	カルテ監視
落石・崩壊	一般県道	三厩小泊線	無	指定	25	中泊町	大字小泊字南小泊山国有林105林班	カルテ監視
落石・崩壊	一般県道	三厩小泊線	無	指定	29	中泊町	大字小泊字南小泊山国有林105林班	カルテ監視
落石・崩壊	一般県道	三厩小泊線	無	指定	20	中泊町	大字小泊字南小泊山国有林105林班	カルテ監視
落石・崩壊	一般県道	三厩小泊線	無	指定	31	中泊町	大字小泊字南小泊山国有林105林班	カルテ監視
落石・崩壊	一般県道	三厩小泊線	無	指定	31	中泊町	大字小泊字南小泊山国有林105林班	カルテ監視
落石・崩壊	一般県道	三厩小泊線	無	指定	14	中泊町	大字小泊字南小泊山国有林105林班	カルテ監視
落石・崩壊	一般県道	三厩小泊線	無	指定	30	中泊町	大字小泊字南小泊山国有林105林班	カルテ監視
落石・崩壊	一般県道	三厩小泊線	無	指定	40	中泊町	大字小泊字南小泊山国有林105林班	カルテ監視
落石・崩壊	一般県道	三厩小泊線	無	指定	84	中泊町	大字小泊字南小泊山国有林105林班	カルテ監視
落石・崩壊	一般県道	三厩小泊線	無	指定	63	中泊町	大字小泊字南小泊山国有林105林班	カルテ監視

点検対象項目	道路種別	路線名	迂回路	事前規制	延長(m)	市町村名	区字丁目番地等	評価ランク
落石・崩壊	一般県道	三厩小泊線	無	指定	143	中泊町	大字小泊字南小泊山国有林105林班	カルテ監視
落石・崩壊	一般県道	三厩小泊線	無	指定	150	中泊町	大字小泊字南小泊山国有林106林班	カルテ監視
落石・崩壊	一般県道	三厩小泊線	無	指定	55	中泊町	大字小泊字南小泊山国有林106林班	カルテ監視
落石・崩壊	一般県道	三厩小泊線	無	指定	76	中泊町	大字小泊字南小泊山国有林106林班	カルテ監視
落石・崩壊	一般県道	三厩小泊線	無	指定	56	中泊町	大字小泊字南小泊山国有林106林班	カルテ監視
落石・崩壊	一般県道	三厩小泊線	無	指定	27	中泊町	大字小泊字南小泊山国有林106林班	カルテ監視
落石・崩壊	一般県道	三厩小泊線	無	指定	84	中泊町	大字小泊字南小泊山国有林106林班	カルテ監視
落石・崩壊	一般県道	三厩小泊線	無	指定	79	中泊町	大字小泊字南小泊山国有林106林班	カルテ監視
落石・崩壊	一般県道	三厩小泊線	無	指定	52	中泊町	大字小泊字南小泊山国有林106林班	カルテ監視
落石・崩壊	一般県道	三厩小泊線	無	指定	40	中泊町	大字小泊字南小泊山国有林106林班	カルテ監視
落石・崩壊	一般県道	三厩小泊線	無	指定	77	中泊町	大字小泊字南小泊山国有林106林班	カルテ監視
落石・崩壊	一般県道	三厩小泊線	無	指定	59	中泊町	大字小泊字南小泊山国有林106林班	カルテ監視
落石・崩壊	一般県道	三厩小泊線	無	指定	52	中泊町	大字小泊字南小泊山国有林110林班	カルテ監視
落石・崩壊	一般県道	三厩小泊線	無	指定	45	中泊町	大字小泊字南小泊山国有林110林班	カルテ監視
落石・崩壊	一般県道	三厩小泊線	無	指定	103	中泊町	大字小泊字南小泊山国有林110林班	カルテ監視
落石・崩壊	一般県道	三厩小泊線	無	指定	13	中泊町	大字小泊字南小泊山国有林110林班	カルテ監視
落石・崩壊	一般県道	三厩小泊線	無	指定	81	中泊町	大字小泊字南小泊山国有林110林班	カルテ監視
落石・崩壊	一般県道	三厩小泊線	無	指定	25	中泊町	大字小泊字南小泊山国有林110林班	カルテ監視
落石・崩壊	一般県道	三厩小泊線	無	指定	28	中泊町	大字小泊字南小泊山国有林110林班	カルテ監視
落石・崩壊	一般県道	三厩小泊線	無	指定	57	中泊町	大字小泊字南小泊山国有林110林班	カルテ監視
落石・崩壊	一般県道	三厩小泊線	無	指定	22	中泊町	大字小泊字南小泊山国有林109林班	カルテ監視
落石・崩壊	一般県道	三厩小泊線	無	指定	87	中泊町	大字小泊字南小泊山国有林109林班	カルテ監視
落石・崩壊	一般県道	三厩小泊線	無	指定	158	中泊町	大字小泊字南小泊山国有林109林班	カルテ監視
落石・崩壊	一般県道	三厩小泊線	無	指定	57	中泊町	大字小泊字南小泊山国有林109林班	カルテ監視
落石・崩壊	一般県道	三厩小泊線	無	指定	90	中泊町	大字小泊字南小泊山国有林109林班	カルテ監視
岩盤崩壊	一般県道	三厩小泊線	無	指定	56	中泊町	大字小泊字南小泊山国有林106林班	カルテ監視
岩盤崩壊	一般県道	三厩小泊線	無	指定	84	中泊町	大字小泊字南小泊山国有林106林班	カルテ監視
岩盤崩壊	一般県道	三厩小泊線	無	指定	79	中泊町	大字小泊字南小泊山国有林106林班	カルテ監視
岩盤崩壊	一般県道	三厩小泊線	無	指定	52	中泊町	大字小泊字南小泊山国有林106林班	カルテ監視
岩盤崩壊	一般県道	三厩小泊線	無	指定	350	中泊町	大字小泊字南小泊山国有林110林班	カルテ監視
地すべり	主要地方道	青森五所川原線	無	指定	50	五所川原市	金木町嘉瀬東嘉瀬山	カルテ監視
地すべり	主要地方道	青森五所川原線	無	指定	125	五所川原市	金木町嘉瀬東嘉瀬山	カルテ監視
土石流	一般県道	三厩小泊線	無	指定	23	中泊町	大字小泊字南小泊山国有林93林班	カルテ監視
土石流	一般県道	三厩小泊線	無	指定	18	中泊町	大字小泊字南小泊山国有林93林班	カルテ監視
土石流	一般県道	三厩小泊線	無	指定	13	中泊町	大字小泊字南小泊山国有林93林班	カルテ監視
土石流	一般県道	三厩小泊線	無	指定	2	中泊町	大字小泊字南小泊山国有林93林班	カルテ監視
土石流	一般県道	三厩小泊線	無	指定	8	中泊町	大字小泊字南小泊山国有林105林班	カルテ監視
土石流	一般県道	三厩小泊線	無	指定	3	中泊町	大字小泊字南小泊山国有林105林班	カルテ監視
土石流	一般県道	三厩小泊線	無	指定	5	中泊町	大字小泊字南小泊山国有林105林班	カルテ監視
土石流	一般県道	三厩小泊線	無	指定	14	中泊町	大字小泊字南小泊山国有林106林班	カルテ監視
土石流	一般県道	三厩小泊線	無	指定	9	中泊町	大字小泊字南小泊山国有林106林班	カルテ監視
土石流	一般県道	三厩小泊線	無	指定	8	中泊町	大字小泊字南小泊山国有林110林班	カルテ監視
盛土	主要地方道	屏風山内真部線	無	指定	12	五所川原市	金木町喜良市小田川山	カルテ監視
盛土	主要地方道	屏風山内真部線	無	指定	30	五所川原市	金木町喜良市小田川山	カルテ監視
盛土	主要地方道	屏風山内真部線	無	指定	25	五所川原市	金木町喜良市相野山	カルテ監視
盛土	主要地方道	屏風山内真部線	無	指定	40	五所川原市	金木町喜良市小田川山	カルテ監視
盛土	主要地方道	屏風山内真部線	無	指定	36	五所川原市	金木町喜良市小田川山	カルテ監視
盛土	主要地方道	屏風山内真部線	無	指定	14	五所川原市	金木町喜良市小田川山	カルテ監視
盛土	主要地方道	青森五所川原線	無	指定	230	五所川原市	金木町嘉瀬東嘉瀬山	カルテ監視
盛土	主要地方道	青森五所川原線	無	指定	40	五所川原市	金木町東嘉瀬山	カルテ監視
盛土	主要地方道	青森五所川原線	無	指定	230	五所川原市	金木町嘉瀬東嘉瀬山	カルテ監視
盛土	主要地方道	青森五所川原線	無	指定	80	五所川原市	金木町嘉瀬東嘉瀬山	カルテ監視
盛土	主要地方道	青森五所川原線	無	指定	20	五所川原市	大字飯詰字飯詰山	カルテ監視
盛土	主要地方道	青森五所川原線	無	指定	57	五所川原市	大字飯詰	カルテ監視
盛土	一般県道	権現崎線	有	未指定	10	中泊町	大字小泊字長坂	カルテ監視
盛土	一般県道	三厩小泊線	無	指定	46	中泊町	大字小泊字南小泊山国有林92林班	カルテ監視
盛土	一般県道	三厩小泊線	無	指定	34	中泊町	大字小泊字南小泊山国有林92林班	カルテ監視
盛土	一般県道	三厩小泊線	無	指定	67	中泊町	大字小泊字南小泊山国有林92林班	カルテ監視
盛土	一般県道	三厩小泊線	無	指定	61	中泊町	大字小泊字南小泊山国有林92林班	カルテ監視
盛土	一般県道	三厩小泊線	無	指定	54	中泊町	大字小泊字南小泊山国有林92林班	カルテ監視
盛土	一般県道	三厩小泊線	無	指定	25	中泊町	大字小泊字南小泊山国有林92林班	カルテ監視
盛土	一般県道	三厩小泊線	無	指定	92	中泊町	大字小泊字南小泊山国有林92林班	カルテ監視
盛土	一般県道	三厩小泊線	無	指定	39	中泊町	大字小泊字南小泊山国有林92林班	カルテ監視
盛土	一般県道	三厩小泊線	無	指定	11	中泊町	大字小泊字南小泊山国有林93林班	カルテ監視

点検対象項目	道路種別	路線名	迂回路	事前規制	延長(m)	市町村名	区字丁目番地等	評価ランク
盛土	一般県道	三厩小泊線	無	指定	15	中泊町	大字小泊字南小泊山国有林93林班	カルテ監視
盛土	一般県道	三厩小泊線	無	指定	14	中泊町	大字小泊字南小泊山国有林93林班	カルテ監視
盛土	一般県道	三厩小泊線	無	指定	40	中泊町	大字小泊字南小泊山国有林93林班	カルテ監視
盛土	一般県道	三厩小泊線	無	指定	13	中泊町	大字小泊字南小泊山国有林93林班	カルテ監視
盛土	一般県道	三厩小泊線	無	指定	12	中泊町	大字小泊字南小泊山国有林93林班	カルテ監視
盛土	一般県道	三厩小泊線	無	指定	10	中泊町	大字小泊字南小泊山国有林93林班	カルテ監視
盛土	一般県道	三厩小泊線	無	指定	14	中泊町	大字小泊字南小泊山国有林105林班	カルテ監視
盛土	一般県道	三厩小泊線	無	指定	19	中泊町	大字小泊字南小泊山国有林105林班	カルテ監視
盛土	一般県道	三厩小泊線	無	指定	10	中泊町	大字小泊字南小泊山国有林105林班	カルテ監視
盛土	一般県道	三厩小泊線	無	指定	23	中泊町	大字小泊字南小泊山国有林105林班	カルテ監視
盛土	一般県道	三厩小泊線	無	指定	42	中泊町	大字小泊字南小泊山国有林106林班	カルテ監視
擁壁	主要地方道	屏風山内真部線	無	指定	5	五所川原市	金木町喜良市小田川山	カルテ監視
擁壁	主要地方道	青森五所川原線	無	指定	20	五所川原市	大字飯詰字飯詰山	カルテ監視
擁壁	一般県道	三厩小泊線	無	指定	22	中泊町	大字小泊字南小泊山国有林110林班	カルテ監視
擁壁	一般県道	三厩小泊線	無	指定	22	中泊町	大字小泊字南小泊山国有林110林班	カルテ監視
擁壁	主要地方道	鰺ヶ沢蟹田線	無	未指定	101	つがる市	木造大字大湯町字清水	カルテ監視
擁壁	主要地方道	鰺ヶ沢蟹田線	無	未指定	31	つがる市	木造大字筒木坂字松元	カルテ監視

西北地域県民局（鰺ヶ沢道路河川事業所）管内（国道）

点検対象項目	路線名	迂回路	事前規制	延長（m）	市町村名	区字丁目番地等	評価ランク
落石・崩壊	国道101号	有	未指定	98	深浦町	大字北金ヶ沢字塩見形	要対策
落石・崩壊	国道101号	有	未指定	338	深浦町	大字北金ヶ沢字塩見形他	要対策
落石・崩壊	国道101号	有	未指定	314	深浦町	大字北金ヶ沢字榊原	要対策
落石・崩壊	国道101号	有	未指定	19	深浦町	青森県西津軽郡深浦村大字北金ヶ沢字榊原	要対策
落石・崩壊	国道101号	無	未指定	177	深浦町	大字北金ヶ沢字榊原	要対策
落石・崩壊	国道101号	無	未指定	39	深浦町	大字田野沢字汐干浜	要対策
落石・崩壊	国道101号	無	未指定	143	深浦町	大字田野沢字汐干浜	要対策
落石・崩壊	国道101号	無	未指定	89	深浦町	大字風合瀬字上砂子川	要対策
落石・崩壊	国道101号	無	未指定	245	深浦町	大字蠑木字扇田	要対策
落石・崩壊	国道101号	無	指定	385	深浦町	大字追良瀬字相野山	要対策
落石・崩壊	国道101号	無	指定	139	深浦町	大字追良瀬字相野山	要対策
落石・崩壊	国道101号	無	指定	221	深浦町	大字追良瀬字相野山	要対策
落石・崩壊	国道101号	無	指定	198	深浦町	大字広戸字小広戸	要対策
落石・崩壊	国道101号	無	指定	206	深浦町	大字広戸字小広戸	要対策
落石・崩壊	国道101号	無	指定	199	深浦町	大字広戸字高田中野	要対策
落石・崩壊	国道101号	無	未指定	156	深浦町	大字広戸字家野上	要対策
落石・崩壊	国道101号	無	未指定	124	深浦町	大字深浦字蓙野	要対策
落石・崩壊	国道101号	無	未指定	38	深浦町	大字深浦字岡崎大間	要対策
落石・崩壊	国道101号	無	未指定	111	深浦町	大字横磯字下岡崎	要対策
落石・崩壊	国道101号	有	未指定	386	深浦町	大字黒崎字柳原	要対策
落石・崩壊	国道101号	無	未指定	50	深浦町	大字大間越字宮崎浜	要対策
落石・崩壊	国道101号	有	未指定	115	深浦町	大字大間越字下小屋野	要対策
落石・崩壊	国道101号	有	指定	28	深浦町	大字大間越字上小屋野	要対策
落石・崩壊	国道101号	無	指定	65	深浦町	大字大間越字筧	要対策
落石・崩壊	国道101号	無	指定	76	深浦町	大字大間越字筧	要対策
落石・崩壊	国道101号	無	指定	22	深浦町	大字大間越字筧	要対策
落石・崩壊	国道101号	無	指定	101	深浦町	大字大間越字筧	要対策
落石・崩壊	国道101号	無	指定	34	深浦町	大字大間越字筧	要対策
落石・崩壊	国道101号	無	指定	125	深浦町	大字大間越字筧	要対策
落石・崩壊	国道101号	無	指定	230	深浦町	大字深浦字蓙野	要対策
落石・崩壊	国道101号	無	未指定	67	深浦町	大字風合瀬字上砂子川	要対策
岩盤崩壊	国道101号	無	未指定	50	深浦町	大字大間越字宮崎浜	要対策
岩盤崩壊	国道101号	無	未指定	100	深浦町	大字北金ヶ沢字榊原	要対策
盛土	国道101号	無	未指定	333	深浦町	大字関字栃沢他	要対策
盛土	国道101号	無	未指定	167	深浦町	大字北金ヶ沢字塩見形	要対策
擁壁	国道101号	無	指定	115	深浦町	大字大間越字下小屋野	要対策
地吹雪	国道101号	無	未指定	178	鰺ヶ沢町	大字舞戸町字小浜	要対策
落石・崩壊	国道101号	無	未指定	111	鰺ヶ沢町	大字舞戸字舞戸	カルテ監視
落石・崩壊	国道101号	無	未指定	277	深浦町	大字風合瀬字汐干浜	カルテ監視
落石・崩壊	国道101号	無	未指定	37	深浦町	大字風谷瀬字汐干浜	カルテ監視
落石・崩壊	国道101号	無	未指定	80	深浦町	大字風合瀬字中砂子川	カルテ監視
落石・崩壊	国道101号	無	未指定	492	深浦町	大字蠑木字扇田	カルテ監視
落石・崩壊	国道101号	無	指定	128	深浦町	大字追良瀬字塩見崎	カルテ監視
落石・崩壊	国道101号	無	指定	88	深浦町	大字広戸字高田中野	カルテ監視
落石・崩壊	国道101号	無	指定	106	深浦町	大字広戸字高田中野	カルテ監視
落石・崩壊	国道101号	有	未指定	21	深浦町	大字森山字松浦	カルテ監視
落石・崩壊	国道101号	有	未指定	127	深浦町	大字大間越字下小屋野	カルテ監視
落石・崩壊	国道101号	無	指定	98	深浦町	大字大間越字筧	カルテ監視
落石・崩壊	国道101号	無	指定	127	深浦町	大字大間越字筧	カルテ監視
盛土	国道101号	無	未指定	109	鰺ヶ沢町	大字舞戸町字鳴戸	カルテ監視
盛土	国道101号	無	未指定	38	深浦町	大字北金ヶ沢字榊原	カルテ監視
盛土	国道101号	無	指定	148	深浦町	大字広戸字母沢家岸	カルテ監視
盛土	国道101号	無	未指定	81	深浦町	大字横磯字下岡崎	カルテ監視
擁壁	国道101号	無	未指定	12	鰺ヶ沢町	大字北浮田字今須	カルテ監視
擁壁	国道101号	無	未指定	69	深浦町	大字関字豊田	カルテ監視
擁壁	国道101号	無	未指定	117	深浦町	大字関字栃沢	カルテ監視
擁壁	国道101号	無	未指定	43	深浦町	大字関字栃沢	カルテ監視
擁壁	国道101号	無	未指定	38	深浦町	大字北金ヶ沢字榊原	カルテ監視
擁壁	国道101号	無	未指定	20	深浦町	大字北金ヶ沢字榊原	カルテ監視
擁壁	国道101号	無	未指定	36	深浦町	大字北金ヶ沢字榊原	カルテ監視
擁壁	国道101号	無	未指定	45	深浦町	大字北金ヶ沢字榊原	カルテ監視
擁壁	国道101号	無	未指定	82	深浦町	大字北金ヶ沢字榊原	カルテ監視

点検対象項目	路線名	迂回路	事前規制	延長（m）	市町村名	区字丁目番地等	評価ランク
擁壁	国道101号	無	未指定	50	深浦町	大字風合瀬字上砂子川	カルテ監視
擁壁	国道101号	無	未指定	91	深浦町	大字驫木字三浦	カルテ監視
擁壁	国道101号	無	指定	127	深浦町	大字大間越字下小屋野	カルテ監視
擁壁	国道101号	無	指定	50	深浦町	大字大間越字下小屋野	カルテ監視
擁壁	国道101号	無	未指定	48	深浦町	大字深浦字吾妻沢	カルテ監視
擁壁	国道101号	無	未指定	13	深浦町	大字深浦字苗代沢	カルテ監視
擁壁	国道101号	無	未指定	111	深浦町	大字風合瀬字上砂子川	カルテ監視

西北地域県民局（鰺ヶ沢道路河川事業所）管内（地方道）

点検対象項目	道路種別	路線名	迂回路	事前規制	延長(m)	市町村名	区字丁目番地等	評価ランク
落石・崩壊	主要地方道	弘前岳鰺ヶ沢線	無	未指定	75	鰺ヶ沢町	大字松代町字白沢	要対策
落石・崩壊	主要地方道	弘前岳鰺ヶ沢線	無	未指定	70	鰺ヶ沢町	白沢国有林71林班	要対策
落石・崩壊	主要地方道	弘前岳鰺ヶ沢線	無	未指定	38	鰺ヶ沢町	大字芦萢町字響滝	要対策
落石・崩壊	主要地方道	弘前岳鰺ヶ沢線	無	指定	100	鰺ヶ沢町	大字芦萢町字響滝	要対策
落石・崩壊	主要地方道	弘前岳鰺ヶ沢線	無	指定	20	鰺ヶ沢町	大字芦萢町字響滝	要対策
落石・崩壊	主要地方道	弘前岳鰺ヶ沢線	無	指定	29	鰺ヶ沢町	大字芦萢町字響滝	要対策
落石・崩壊	主要地方道	弘前岳鰺ヶ沢線	無	指定	92	鰺ヶ沢町	大字横沢町字深沢	要対策
落石・崩壊	主要地方道	弘前岳鰺ヶ沢線	無	指定	28	鰺ヶ沢町	大字横沢町字椛ノ沢	要対策
落石・崩壊	主要地方道	弘前岳鰺ヶ沢線	無	指定	45	鰺ヶ沢町	大字横沢町字椛ノ沢	要対策
落石・崩壊	主要地方道	弘前岳鰺ヶ沢線	無	指定	50	鰺ヶ沢町	大字中村町字山本	要対策
落石・崩壊	主要地方道	弘前岳鰺ヶ沢線	無	指定	78	鰺ヶ沢町	大字中村町字山本	要対策
落石・崩壊	主要地方道	弘前岳鰺ヶ沢線	無	未指定	10	鰺ヶ沢町	大字中村町字山本	要対策
落石・崩壊	主要地方道	弘前岳鰺ヶ沢線	有	指定	123	鰺ヶ沢町	大字赤石字大和田	要対策
落石・崩壊	主要地方道	岩崎西目屋弘前線	無	未指定	77	深浦町	大字岩崎字平舘	要対策
落石・崩壊	主要地方道	岩崎西目屋弘前線	無	指定	64	深浦町	大字岩崎字寺沢	要対策
落石・崩壊	主要地方道	岩崎西目屋弘前線	無	指定	162	深浦町	大字岩崎字寺沢	要対策
落石・崩壊	主要地方道	岩崎西目屋弘前線	無	指定	58	深浦町	西岩崎山国有林70林班	要対策
落石・崩壊	主要地方道	岩崎西目屋弘前線	無	指定	31	深浦町	西岩崎山国有林75林班	要対策
落石・崩壊	主要地方道	岩崎西目屋弘前線	無	指定	166	深浦町	西岩崎山国有林76林班	要対策
落石・崩壊	主要地方道	岩崎西目屋弘前線	無	指定	167	深浦町	西岩崎山国有林77林班	要対策
落石・崩壊	主要地方道	岩崎西目屋弘前線	無	指定	77	深浦町	西岩崎山国有林77林班	要対策
落石・崩壊	主要地方道	岩崎西目屋弘前線	無	指定	63	深浦町	西岩崎山国有林77林班	要対策
落石・崩壊	主要地方道	岩崎西目屋弘前線	無	指定	69	深浦町	西岩崎山国有林77林班	要対策
落石・崩壊	主要地方道	岩崎西目屋弘前線	無	指定	159	深浦町	西岩崎山国有林77林班	要対策
落石・崩壊	主要地方道	岩崎西目屋弘前線	無	指定	31	深浦町	西岩崎山国有林77林班	要対策
落石・崩壊	主要地方道	岩崎西目屋弘前線	無	指定	150	深浦町	西岩崎山国有林77林班	要対策
落石・崩壊	主要地方道	岩崎西目屋弘前線	無	指定	56	深浦町	西岩崎山国有林77林班	要対策
落石・崩壊	主要地方道	岩崎西目屋弘前線	無	指定	84	深浦町	東岩崎山国有林78林班	要対策
落石・崩壊	主要地方道	岩崎西目屋弘前線	無	指定	28	深浦町	東岩崎山国有林78林班	要対策
落石・崩壊	主要地方道	岩崎西目屋弘前線	無	指定	66	深浦町	東岩崎山国有林78林班	要対策
落石・崩壊	主要地方道	岩崎西目屋弘前線	無	指定	11	深浦町	西岩崎山国有林77林班	要対策
落石・崩壊	主要地方道	岩崎西目屋弘前線	無	指定	157	深浦町	西岩崎山国有林77林班	要対策
落石・崩壊	主要地方道	岩崎西目屋弘前線	無	指定	221	深浦町	西岩崎山国有林77林班	要対策
落石・崩壊	主要地方道	岩崎西目屋弘前線	無	指定	63	深浦町	西岩崎山国有林77林班	要対策
落石・崩壊	主要地方道	岩崎西目屋弘前線	無	指定	134	深浦町	西岩崎山国有林77林班	要対策
落石・崩壊	主要地方道	岩崎西目屋弘前線	無	指定	82	深浦町	西岩崎山国有林77林班	要対策
落石・崩壊	主要地方道	岩崎西目屋弘前線	無	指定	75	深浦町	西岩崎山国有林77林班	要対策
落石・崩壊	主要地方道	岩崎西目屋弘前線	無	指定	79	深浦町	西岩崎山国有林77林班	要対策
落石・崩壊	主要地方道	岩崎西目屋弘前線	無	指定	49	深浦町	西岩崎山国有林77林班	要対策
落石・崩壊	主要地方道	岩崎西目屋弘前線	無	指定	60	深浦町	西岩崎山国有林77林班	要対策
落石・崩壊	主要地方道	岩崎西目屋弘前線	無	指定	39	深浦町	西岩崎山国有林77林班	要対策
落石・崩壊	主要地方道	岩崎西目屋弘前線	無	指定	51	深浦町	西岩崎山国有林77林班	要対策
落石・崩壊	主要地方道	岩崎西目屋弘前線	無	指定	80	深浦町	西岩崎山国有林77林班	要対策
落石・崩壊	主要地方道	岩崎西目屋弘前線	無	指定	99	深浦町	西岩崎山国有林77林班	要対策
落石・崩壊	主要地方道	岩崎西目屋弘前線	無	指定	179	深浦町	西岩崎山国有林77林班	要対策
落石・崩壊	主要地方道	岩崎西目屋弘前線	無	指定	68	深浦町	西岩崎山国有林79林班	要対策
落石・崩壊	主要地方道	岩崎西目屋弘前線	無	指定	147	深浦町	西岩崎山国有林79林班	要対策
落石・崩壊	主要地方道	岩崎西目屋弘前線	無	指定	140	深浦町	西岩崎山国有林79林班	要対策
落石・崩壊	主要地方道	岩崎西目屋弘前線	無	指定	106	深浦町	西岩崎山国有林79林班	要対策
落石・崩壊	主要地方道	岩崎西目屋弘前線	無	指定	62	深浦町	西岩崎山国有林79林班	要対策
落石・崩壊	主要地方道	岩崎西目屋弘前線	無	指定	151	深浦町	西岩崎山国有林79林班	要対策
落石・崩壊	主要地方道	岩崎西目屋弘前線	無	指定	77	深浦町	西岩崎山国有林79林班	要対策
落石・崩壊	主要地方道	岩崎西目屋弘前線	無	指定	75	深浦町	西岩崎山国有林79林班	要対策
落石・崩壊	主要地方道	岩崎西目屋弘前線	無	指定	20	深浦町	西岩崎山国有林79林班	要対策
落石・崩壊	主要地方道	岩崎西目屋弘前線	無	指定	108	深浦町	西岩崎山国有林79林班	要対策
落石・崩壊	主要地方道	岩崎西目屋弘前線	無	指定	98	深浦町	西岩崎山国有林79林班	要対策
落石・崩壊	主要地方道	岩崎西目屋弘前線	無	指定	49	深浦町	西岩崎山国有林79林班	要対策
落石・崩壊	主要地方道	岩崎西目屋弘前線	無	指定	51	深浦町	西岩崎山国有林79林班	要対策
落石・崩壊	主要地方道	岩崎西目屋弘前線	無	指定	63	深浦町	西岩崎山国有林79林班	要対策
落石・崩壊	主要地方道	岩崎西目屋弘前線	無	指定	37	深浦町	西岩崎山国有林79林班	要対策

点検対象項目	道路種別	路線名	迂回路	事前規制	延長(m)	市町村名	区字丁目番地等	評価ランク
落石・崩壊	主要地方道	岩崎西目屋弘前線	無	指定	166	深浦町	西岩崎山国有林79林班	要対策
落石・崩壊	主要地方道	岩崎西目屋弘前線	無	指定	240	深浦町	西岩崎山国有林79林班	要対策
落石・崩壊	主要地方道	岩崎西目屋弘前線	無	指定	290	深浦町	西岩崎山国有林79林班	要対策
落石・崩壊	主要地方道	岩崎西目屋弘前線	無	指定	71	深浦町	西岩崎山国有林79林班	要対策
落石・崩壊	主要地方道	岩崎西目屋弘前線	無	指定	95	深浦町	西岩崎山国有林79林班	要対策
落石・崩壊	主要地方道	岩崎西目屋弘前線	無	指定	102	深浦町	東岩崎山国有林109林班	要対策
落石・崩壊	主要地方道	岩崎西目屋弘前線	無	指定	60	深浦町	西岩崎山国有林109林班	要対策
落石・崩壊	主要地方道	岩崎西目屋弘前線	無	指定	27	深浦町	西岩崎山国有林109林班	要対策
落石・崩壊	主要地方道	岩崎西目屋弘前線	無	指定	160	深浦町	西岩崎山国有林109林班	要対策
落石・崩壊	主要地方道	岩崎西目屋弘前線	無	指定	38	深浦町	西岩崎山国有林79林班	要対策
落石・崩壊	主要地方道	岩崎西目屋弘前線	無	指定	120	深浦町	西岩崎山国有林79林班	要対策
落石・崩壊	主要地方道	岩崎西目屋弘前線	無	指定	165	深浦町	西岩崎山国有林109林班	要対策
落石・崩壊	主要地方道	岩崎西目屋弘前線	無	指定	170	深浦町	西岩崎山国有林79林班	要対策
落石・崩壊	主要地方道	岩崎西目屋弘前線	無	指定	20	深浦町	西岩崎山国有林109林班	要対策
落石・崩壊	主要地方道	岩崎西目屋弘前線	無	指定	75	深浦町	西岩崎山国有林109林班	要対策
落石・崩壊	主要地方道	岩崎西目屋弘前線	無	指定	21	深浦町	南追良瀬山国有林119林班	要対策
落石・崩壊	主要地方道	岩崎西目屋弘前線	無	指定	39	深浦町	南追良瀬山国有林119林班	要対策
落石・崩壊	主要地方道	岩崎西目屋弘前線	無	指定	137	深浦町	南追良瀬山国有林119林班	要対策
落石・崩壊	主要地方道	岩崎西目屋弘前線	無	指定	58	深浦町	南追良瀬山国有林119林班	要対策
落石・崩壊	主要地方道	岩崎西目屋弘前線	無	指定	78	深浦町	南追良瀬山国有林119林班	要対策
落石・崩壊	主要地方道	岩崎西目屋弘前線	無	指定	178	深浦町	南追良瀬山国有林119林班	要対策
落石・崩壊	主要地方道	岩崎西目屋弘前線	無	指定	229	深浦町	南追良瀬山国有林119林班	要対策
落石・崩壊	主要地方道	岩崎西目屋弘前線	無	指定	80	深浦町	南追良瀬山国有林119林班	要対策
落石・崩壊	主要地方道	岩崎西目屋弘前線	無	指定	68	深浦町	南追良瀬山国有林119林班	要対策
落石・崩壊	主要地方道	岩崎西目屋弘前線	無	指定	37	深浦町	南追良瀬山国有林119林班	要対策
落石・崩壊	主要地方道	岩崎西目屋弘前線	無	指定	49	深浦町	南追良瀬山国有林119林班	要対策
落石・崩壊	主要地方道	岩崎西目屋弘前線	無	指定	58	深浦町	南追良瀬山国有林119林班	要対策
落石・崩壊	主要地方道	岩崎西目屋弘前線	無	指定	130	深浦町	南追良瀬山国有林119林班	要対策
落石・崩壊	主要地方道	岩崎西目屋弘前線	無	指定	19	深浦町	南追良瀬山国有林119林班	要対策
落石・崩壊	主要地方道	岩崎西目屋弘前線	無	指定	342	深浦町	東追良瀬山国有林46林班	要対策
落石・崩壊	主要地方道	岩崎西目屋弘前線	無	指定	99	深浦町	東追良瀬山国有林46林班	要対策
落石・崩壊	主要地方道	岩崎西目屋弘前線	無	指定	68	深浦町	東追良瀬山国有林46林班	要対策
落石・崩壊	主要地方道	岩崎西目屋弘前線	無	指定	45	深浦町	東追良瀬山国有林46林班	要対策
落石・崩壊	主要地方道	岩崎西目屋弘前線	無	指定	155	深浦町	東追良瀬山国有林46林班	要対策
落石・崩壊	主要地方道	岩崎西目屋弘前線	無	指定	145	深浦町	東追良瀬山国有林46林班	要対策
落石・崩壊	主要地方道	岩崎西目屋弘前線	無	指定	95	深浦町	東追良瀬山国有林46林班	要対策
落石・崩壊	主要地方道	岩崎西目屋弘前線	無	指定	152	深浦町	東追良瀬山国有林46林班	要対策
落石・崩壊	主要地方道	岩崎西目屋弘前線	無	指定	100	深浦町	東追良瀬山国有林46林班	要対策
落石・崩壊	主要地方道	岩崎西目屋弘前線	無	指定	19	深浦町	東追良瀬山国有林46林班	要対策
落石・崩壊	主要地方道	岩崎西目屋弘前線	無	指定	67	深浦町	東追良瀬山国有林46林班	要対策
落石・崩壊	主要地方道	岩崎西目屋弘前線	無	指定	146	深浦町	東追良瀬山国有林46林班	要対策
落石・崩壊	主要地方道	岩崎西目屋弘前線	無	指定	56	深浦町	東追良瀬山国有林46林班	要対策
落石・崩壊	主要地方道	岩崎西目屋弘前線	無	指定	73	深浦町	東追良瀬山国有林46林班	要対策
落石・崩壊	主要地方道	岩崎西目屋弘前線	無	指定	200	深浦町	東追良瀬山国有林46林班	要対策
落石・崩壊	主要地方道	岩崎西目屋弘前線	無	指定	25	深浦町	東追良瀬山国有林46林班	要対策
落石・崩壊	主要地方道	岩崎西目屋弘前線	無	指定	151	深浦町	東追良瀬山国有林46林班	要対策
落石・崩壊	主要地方道	岩崎西目屋弘前線	無	指定	46	深浦町	東追良瀬山国有林46林班	要対策
落石・崩壊	主要地方道	岩崎西目屋弘前線	無	指定	207	深浦町	南追良瀬山国有林114林班	要対策
落石・崩壊	主要地方道	岩崎西目屋弘前線	無	指定	158	深浦町	南追良瀬山国有林114林班	要対策
落石・崩壊	主要地方道	岩崎西目屋弘前線	無	指定	217	深浦町	南追良瀬山国有林114林班	要対策
落石・崩壊	主要地方道	岩崎西目屋弘前線	無	指定	40	鰺ヶ沢町	西赤石山国有林41林班	要対策
落石・崩壊	主要地方道	岩崎西目屋弘前線	無	指定	64	鰺ヶ沢町	西赤石山国有林41林班	要対策
落石・崩壊	主要地方道	岩崎西目屋弘前線	無	指定	182	鰺ヶ沢町	西赤石山国有林41林班	要対策
落石・崩壊	主要地方道	岩崎西目屋弘前線	無	指定	84	鰺ヶ沢町	西赤石山国有林41林班	要対策
落石・崩壊	主要地方道	岩崎西目屋弘前線	無	指定	71	鰺ヶ沢町	西赤石山国有林41林班	要対策
落石・崩壊	主要地方道	岩崎西目屋弘前線	無	指定	100	鰺ヶ沢町	西赤石山国有林41林班	要対策
落石・崩壊	主要地方道	岩崎西目屋弘前線	無	指定	146	鰺ヶ沢町	西赤石山国有林41林班	要対策
落石・崩壊	主要地方道	岩崎西目屋弘前線	無	指定	63	鰺ヶ沢町	西赤石山国有林41林班	要対策
落石・崩壊	主要地方道	岩崎西目屋弘前線	無	指定	148	鰺ヶ沢町	西赤石山国有林41林班	要対策
落石・崩壊	主要地方道	岩崎西目屋弘前線	無	指定	121	鰺ヶ沢町	西赤石山国有林41林班	要対策
落石・崩壊	主要地方道	岩崎西目屋弘前線	無	指定	66	鰺ヶ沢町	西赤石山国有林41林班	要対策
落石・崩壊	主要地方道	岩崎西目屋弘前線	無	指定	107	鰺ヶ沢町	西赤石山国有林41林班	要対策
落石・崩壊	主要地方道	岩崎西目屋弘前線	無	指定	102	鰺ヶ沢町	西赤石山国有林41林班	要対策
落石・崩壊	主要地方道	岩崎西目屋弘前線	無	指定	88	鰺ヶ沢町	西赤石山国有林41林班	要対策

点検対象項目	道路種別	路線名	迂回路	事前規制	延長(m)	市町村名	区字丁目番地等	評価ランク
落石・崩壊	主要地方道	岩崎西目屋弘前線	無	指定	58	鰺ヶ沢町	西赤石山国有林41林班	要対策
落石・崩壊	主要地方道	岩崎西目屋弘前線	無	指定	95	鰺ヶ沢町	西赤石山国有林41林班	要対策
落石・崩壊	主要地方道	岩崎西目屋弘前線	無	指定	47	鰺ヶ沢町	西赤石山国有林41林班	要対策
落石・崩壊	主要地方道	岩崎西目屋弘前線	無	指定	57	鰺ヶ沢町	西赤石山国有林41林班	要対策
落石・崩壊	主要地方道	岩崎西目屋弘前線	無	指定	53	鰺ヶ沢町	西赤石山国有林41林班	要対策
落石・崩壊	主要地方道	岩崎西目屋弘前線	無	指定	56	鰺ヶ沢町	西赤石山国有林41林班	要対策
落石・崩壊	主要地方道	岩崎西目屋弘前線	無	指定	101	鰺ヶ沢町	西赤石山国有林41林班	要対策
落石・崩壊	主要地方道	岩崎西目屋弘前線	無	指定	94	鰺ヶ沢町	西赤石山国有林41林班	要対策
落石・崩壊	主要地方道	岩崎西目屋弘前線	無	指定	61	鰺ヶ沢町	東赤石山国有林58林班	要対策
落石・崩壊	主要地方道	岩崎西目屋弘前線	無	指定	72	鰺ヶ沢町	東赤石山国有林58林班	要対策
落石・崩壊	主要地方道	岩崎西目屋弘前線	無	指定	141	鰺ヶ沢町	東赤石山国有林58林班	要対策
落石・崩壊	主要地方道	岩崎西目屋弘前線	無	指定	54	鰺ヶ沢町	東赤石山国有林57林班	要対策
落石・崩壊	主要地方道	岩崎西目屋弘前線	無	指定	65	鰺ヶ沢町	東赤石山国有林57林班	要対策
落石・崩壊	主要地方道	岩崎西目屋弘前線	無	指定	20	鰺ヶ沢町	東赤石山国有林57林班	要対策
落石・崩壊	主要地方道	岩崎西目屋弘前線	無	指定	36	鰺ヶ沢町	東赤石山国有林57林班	要対策
落石・崩壊	主要地方道	岩崎西目屋弘前線	無	指定	94	鰺ヶ沢町	東赤石山国有林57林班	要対策
落石・崩壊	主要地方道	岩崎西目屋弘前線	無	指定	94	鰺ヶ沢町	東赤石山国有林57林班	要対策
落石・崩壊	主要地方道	岩崎西目屋弘前線	無	指定	106	鰺ヶ沢町	東赤石山国有林57林班	要対策
落石・崩壊	主要地方道	岩崎西目屋弘前線	無	指定	105	鰺ヶ沢町	東赤石山国有林57林班	要対策
落石・崩壊	主要地方道	岩崎西目屋弘前線	無	指定	109	鰺ヶ沢町	東赤石山国有林57林班	要対策
落石・崩壊	主要地方道	岩崎西目屋弘前線	無	指定	52	鰺ヶ沢町	東赤石山国有林58林班	要対策
落石・崩壊	主要地方道	岩崎西目屋弘前線	無	指定	84	鰺ヶ沢町	東赤石山国有林58林班	要対策
落石・崩壊	主要地方道	岩崎西目屋弘前線	無	指定	61	鰺ヶ沢町	東赤石山国有林58林班	要対策
落石・崩壊	主要地方道	岩崎西目屋弘前線	無	指定	76	鰺ヶ沢町	東赤石山国有林58林班	要対策
落石・崩壊	主要地方道	岩崎西目屋弘前線	無	指定	50	鰺ヶ沢町	東赤石山国有林58林班	要対策
落石・崩壊	主要地方道	岩崎西目屋弘前線	無	指定	58	鰺ヶ沢町	東赤石山国有林58林班	要対策
落石・崩壊	主要地方道	岩崎西目屋弘前線	無	指定	40	鰺ヶ沢町	東赤石山国有林58林班	要対策
落石・崩壊	主要地方道	岩崎西目屋弘前線	無	指定	148	鰺ヶ沢町	東赤石山国有林58林班	要対策
落石・崩壊	主要地方道	岩崎西目屋弘前線	無	指定	63	鰺ヶ沢町	東赤石山国有林58林班	要対策
落石・崩壊	主要地方道	岩崎西目屋弘前線	無	指定	272	鰺ヶ沢町	東赤石山国有林58林班	要対策
落石・崩壊	主要地方道	岩崎西目屋弘前線	無	指定	72	鰺ヶ沢町	東赤石山国有林58林班	要対策
落石・崩壊	主要地方道	岩崎西目屋弘前線	無	指定	54	鰺ヶ沢町	東赤石山国有林58林班	要対策
落石・崩壊	主要地方道	岩崎西目屋弘前線	無	指定	158	鰺ヶ沢町	東赤石山国有林58林班	要対策
落石・崩壊	主要地方道	岩崎西目屋弘前線	無	指定	101	鰺ヶ沢町	東赤石山国有林58林班	要対策
落石・崩壊	主要地方道	岩崎西目屋弘前線	無	指定	87	鰺ヶ沢町	東赤石山国有林58林班	要対策
落石・崩壊	主要地方道	岩崎西目屋弘前線	無	指定	126	鰺ヶ沢町	東赤石山国有林58林班	要対策
落石・崩壊	主要地方道	岩崎西目屋弘前線	無	指定	153	鰺ヶ沢町	東赤石山国有林58林班	要対策
落石・崩壊	主要地方道	岩崎西目屋弘前線	無	指定	141	鰺ヶ沢町	東赤石山国有林58林班	要対策
落石・崩壊	主要地方道	岩崎西目屋弘前線	無	指定	75	鰺ヶ沢町	東赤石山国有林59林班	要対策
落石・崩壊	主要地方道	岩崎西目屋弘前線	無	指定	109	鰺ヶ沢町	東赤石山国有林59林班	要対策
落石・崩壊	主要地方道	岩崎西目屋弘前線	無	指定	50	鰺ヶ沢町	東赤石山国有林59林班	要対策
落石・崩壊	主要地方道	岩崎西目屋弘前線	無	指定	80	鰺ヶ沢町	東赤石山国有林59林班	要対策
落石・崩壊	主要地方道	岩崎西目屋弘前線	無	指定	52	鰺ヶ沢町	東赤石山国有林59林班	要対策
落石・崩壊	主要地方道	岩崎西目屋弘前線	無	指定	117	鰺ヶ沢町	東赤石山国有林59林班	要対策
落石・崩壊	主要地方道	岩崎西目屋弘前線	無	指定	22	鰺ヶ沢町	東赤石山国有林59林班	要対策
落石・崩壊	主要地方道	岩崎西目屋弘前線	無	指定	133	鰺ヶ沢町	東赤石山国有林59林班	要対策
落石・崩壊	主要地方道	岩崎西目屋弘前線	無	指定	32	鰺ヶ沢町	東赤石山国有林59林班	要対策
落石・崩壊	主要地方道	岩崎西目屋弘前線	無	指定	149	鰺ヶ沢町	東赤石山国有林59林班	要対策
落石・崩壊	主要地方道	岩崎西目屋弘前線	無	指定	130	鰺ヶ沢町	東赤石山国有林59林班	要対策
落石・崩壊	主要地方道	岩崎西目屋弘前線	無	指定	50	鰺ヶ沢町	東赤石山国有林59林班	要対策
落石・崩壊	主要地方道	岩崎西目屋弘前線	無	指定	68	鰺ヶ沢町	東赤石山国有林59林班	要対策
落石・崩壊	主要地方道	岩崎西目屋弘前線	無	指定	26	鰺ヶ沢町	東赤石山国有林59林班	要対策
落石・崩壊	主要地方道	岩崎西目屋弘前線	無	指定	136	鰺ヶ沢町	東赤石山国有林59林班	要対策
落石・崩壊	主要地方道	岩崎西目屋弘前線	無	指定	124	鰺ヶ沢町	東赤石山国有林59林班	要対策
落石・崩壊	主要地方道	岩崎西目屋弘前線	無	指定	50	深浦町	南追良瀬山国有林119林班	要対策
落石・崩壊	主要地方道	岩木山環状線	無	指定	97	鰺ヶ沢町	大字芦萢町字上雲母坂	要対策
落石・崩壊	主要地方道	岩木山環状線	無	指定	125	鰺ヶ沢町	大字芦萢町字上雲母坂	要対策
落石・崩壊	主要地方道	岩木山環状線	無	指定	80	鰺ヶ沢町	大字芦萢町字下雲母坂	要対策
落石・崩壊	主要地方道	岩木山環状線	無	指定	145	鰺ヶ沢町	大字芦萢町字下雲母坂	要対策
落石・崩壊	主要地方道	岩木山環状線	無	指定	158	鰺ヶ沢町	大字芦萢町字下雲母坂	要対策
落石・崩壊	主要地方道	岩木山環状線	無	指定	37	鰺ヶ沢町	大字芦萢町字上雲母坂	要対策
落石・崩壊	主要地方道	岩木山環状線	無	指定	20	鰺ヶ沢町	大字芦萢町字上雲母坂	要対策
落石・崩壊	一般県道	松代町むつ赤石停車場線	無	未指定	73	鰺ヶ沢町	松代国有林65林班	要対策
落石・崩壊	一般県道	松代町むつ赤石停車場線	無	未指定	602	鰺ヶ沢町	松代国有林65林班	要対策

点検対象項目	道路種別	路線名	迂回路	事前規制	延長(m)	市町村名	区字丁目番地等	評価ランク
落石・崩壊	一般県道	松代町むつ赤石停車場線	無	未指定	132	鰺ヶ沢町	松代国有林65林班	要対策
落石・崩壊	一般県道	松代町むつ赤石停車場線	無	未指定	124	鰺ヶ沢町	松代国有林65林班	要対策
落石・崩壊	一般県道	松代町むつ赤石停車場線	無	未指定	88	鰺ヶ沢町	大字深谷町字黒森	要対策
落石・崩壊	一般県道	松代町むつ赤石停車場線	無	未指定	96	鰺ヶ沢町	大字日照田町字吉川	要対策
落石・崩壊	一般県道	松代町むつ赤石停車場線	無	未指定	160	鰺ヶ沢町	大字日照田町字吉川	要対策
落石・崩壊	一般県道	松代町むつ赤石停車場線	無	未指定	48	鰺ヶ沢町	大字赤石字山岸	要対策
落石・崩壊	一般県道	松代町むつ赤石停車場線	無	未指定	177	鰺ヶ沢町	大字赤石字山岸	要対策
落石・崩壊	一般県道	松代町むつ赤石停車場線	無	未指定	111	鰺ヶ沢町	大字赤石字山岸	要対策
落石・崩壊	一般県道	種里町柳田線	無	指定	70	深浦町	大字岩坂字小童子山	要対策
落石・崩壊	一般県道	種里町柳田線	無	指定	66	深浦町	大字岩坂字谷田	要対策
落石・崩壊	一般県道	種里町柳田線	無	指定	71	深浦町	大字岩坂字小島崎	要対策
落石・崩壊	一般県道	岩崎深浦線	無	指定	51	深浦町	大字岩崎字玉坂	要対策
落石・崩壊	一般県道	岩崎深浦線	無	指定	111	深浦町	大字岩崎字玉坂	要対策
落石・崩壊	一般県道	岩崎深浦線	無	指定	124	深浦町	大字岩崎字玉坂	要対策
落石・崩壊	一般県道	岩崎深浦線	無	指定	37	深浦町	大字岩崎字玉坂	要対策
落石・崩壊	一般県道	岩崎深浦線	無	指定	197	深浦町	大字岩崎字玉坂	要対策
落石・崩壊	一般県道	岩崎深浦線	無	指定	57	深浦町	大字岩崎字玉坂	要対策
落石・崩壊	一般県道	岩崎深浦線	無	指定	20	深浦町	大字岩崎字玉坂	要対策
落石・崩壊	一般県道	岩崎深浦線	無	指定	26	深浦町	大字深浦字元深浦	要対策
落石・崩壊	一般県道	岩崎深浦線	無	指定	9	深浦町	大字深浦字元深浦	要対策
落石・崩壊	一般県道	岩崎深浦線	無	指定	94	深浦町	大字深浦字元深浦	要対策
落石・崩壊	一般県道	岩崎深浦線	無	指定	16	深浦町	大字深浦字元深浦	要対策
落石・崩壊	一般県道	岩崎深浦線	無	指定	40	深浦町	大字深浦字元深浦	要対策
落石・崩壊	一般県道	岩崎深浦線	無	指定	31	深浦町	大字深浦字元深浦	要対策
落石・崩壊	一般県道	岩崎深浦線	無	指定	179	深浦町	大字深浦字元深浦	要対策
落石・崩壊	一般県道	岩崎深浦線	無	指定	35	深浦町	大字深浦字元深浦	要対策
落石・崩壊	一般県道	岩崎深浦線	無	指定	94	深浦町	大字深浦字元深浦	要対策
落石・崩壊	一般県道	岩崎深浦線	無	指定	101	深浦町	大字深浦字元深浦	要対策
落石・崩壊	一般県道	岩崎深浦線	無	指定	23	深浦町	大字深浦字元深浦	要対策
落石・崩壊	一般県道	岩崎深浦線	無	指定	123	深浦町	大字深浦字元深浦	要対策
落石・崩壊	一般県道	岩崎深浦線	無	指定	38	深浦町	大字深浦字元深浦	要対策
落石・崩壊	一般県道	十二湖公園線	無	指定	102	深浦町	松神山国有林82林班	要対策
落石・崩壊	一般県道	十二湖公園線	無	指定	13	深浦町	松神山国有林83林班	要対策
落石・崩壊	一般県道	十二湖公園線	無	指定	24	深浦町	松神山国有林83林班	要対策
落石・崩壊	一般県道	十二湖公園線	無	指定	79	深浦町	松神山国有林83林班	要対策
落石・崩壊	一般県道	十二湖公園線	無	指定	84	深浦町	松神山国有林83林班	要対策
落石・崩壊	一般県道	十二湖公園線	無	指定	77	深浦町	松神山国有林83林班	要対策
落石・崩壊	一般県道	十二湖公園線	無	指定	76	深浦町	松神山国有林83林班	要対策
落石・崩壊	一般県道	十二湖公園線	無	指定	67	深浦町	松神山国有林83林班	要対策
落石・崩壊	一般県道	十二湖公園線	無	指定	121	深浦町	松神山国有林83林班	要対策
落石・崩壊	一般県道	十二湖公園線	無	指定	102	深浦町	松神山国有林83林班	要対策
落石・崩壊	一般県道	十二湖公園線	無	指定	132	深浦町	松神山国有林83林班	要対策
岩盤崩壊	主要地方道	岩崎西目屋弘前線	無	指定	77	深浦町	西岩崎山国有林78林班	要対策
岩盤崩壊	主要地方道	岩崎西目屋弘前線	無	指定	69	深浦町	西岩崎山国有林77林班	要対策
岩盤崩壊	主要地方道	岩崎西目屋弘前線	無	指定	37	深浦町	西岩崎山国有林79林班	要対策
岩盤崩壊	主要地方道	岩崎西目屋弘前線	無	指定	81	深浦町	西岩崎山国有林79林班	要対策
岩盤崩壊	主要地方道	岩崎西目屋弘前線	無	指定	152	深浦町	東追良瀬山国有林46林班	要対策
岩盤崩壊	主要地方道	岩崎西目屋弘前線	無	指定	58	鰺ヶ沢町	西赤石山国有林58林班	要対策
岩盤崩壊	主要地方道	岩崎西目屋弘前線	無	指定	126	鰺ヶ沢町	西赤石山国有林58林班	要対策
岩盤崩壊	一般県道	十二湖公園線	無	指定	102	深浦町	松神山国有林83林班	要対策
地すべり	主要地方道	岩崎西目屋弘前線	無	指定	115	鰺ヶ沢町	東赤石山国有林59林班	要対策
土石流	主要地方道	岩崎西目屋弘前線	無	指定	6	深浦町	西岩崎山国有林75林班	要対策
土石流	主要地方道	岩崎西目屋弘前線	無	指定	2	深浦町	西岩崎山国有林75林班	要対策
土石流	主要地方道	岩崎西目屋弘前線	無	指定	2	深浦町	西岩崎山国有林77林班	要対策
土石流	主要地方道	岩崎西目屋弘前線	無	指定	2	深浦町	西岩崎山国有林77林班	要対策
土石流	主要地方道	岩崎西目屋弘前線	無	指定	31	深浦町	西岩崎山国有林77林班	要対策
土石流	主要地方道	岩崎西目屋弘前線	無	指定	10	深浦町	西岩崎山国有林77林班	要対策
土石流	主要地方道	岩崎西目屋弘前線	無	指定	2	深浦町	西岩崎山国有林77林班	要対策
土石流	主要地方道	岩崎西目屋弘前線	無	指定	12	深浦町	西岩崎山国有林77林班	要対策
土石流	主要地方道	岩崎西目屋弘前線	無	指定	5	深浦町	西岩崎山国有林77林班	要対策
土石流	主要地方道	岩崎西目屋弘前線	無	指定	17	深浦町	西岩崎山国有林79林班	要対策
土石流	主要地方道	岩崎西目屋弘前線	無	指定	8	深浦町	西岩崎山国有林79林班	要対策
土石流	主要地方道	岩崎西目屋弘前線	無	指定	5	深浦町	東岩崎山国有林79林班	要対策
土石流	主要地方道	岩崎西目屋弘前線	無	指定	3	鰺ヶ沢町	東赤石山国有林58林班	要対策

点検対象項目	道路種別	路線名	迂回路	事前規制	延長(m)	市町村名	区字丁目番地等	評価ランク
土石流	主要地方道	岩崎西目屋弘前線	無	指定	4	鰺ヶ沢町	東赤石山国有林58林班	要対策
土石流	主要地方道	岩崎西目屋弘前線	無	指定	2	鰺ヶ沢町	東赤石山国有林58林班	要対策
土石流	主要地方道	岩崎西目屋弘前線	無	指定	1	鰺ヶ沢町	東赤石山国有林59林班	要対策
土石流	主要地方道	岩崎西目屋弘前線	無	指定	2	鰺ヶ沢町	東赤石山国有林59林班	要対策
土石流	主要地方道	岩崎西目屋弘前線	無	指定	2	深浦町	西岩崎山国有林77林班	要対策
土石流	一般県道	種里町柳田線	無	指定	2	深浦町	大字岩坂字小島崎	要対策
土石流	一般県道	十二湖公園線	無	指定	1	深浦町	松神山国有林82林班	要対策
土石流	一般県道	十二湖公園線	無	指定	78	深浦町	松神山国有林82林班	要対策
盛土	主要地方道	弘前岳鰺ヶ沢線	無	未指定	23	鰺ヶ沢町	白沢国有林72林班	要対策
盛土	主要地方道	弘前岳鰺ヶ沢線	無	未指定	43	鰺ヶ沢町	白沢国有林73林班	要対策
盛土	主要地方道	岩崎西目屋弘前線	無	指定	63	鰺ヶ沢町	東赤石山国有林58林班	要対策
盛土	主要地方道	岩崎西目屋弘前線	無	指定	10	深浦町	西岩崎山国有林109林班	要対策
盛土	主要地方道	岩崎西目屋弘前線	無	指定	10	深浦町	南追良瀬山国有林119林班	要対策
盛土	主要地方道	岩崎西目屋弘前線	無	指定	25	鰺ヶ沢町	東赤石山国有林57林班	要対策
盛土	主要地方道	岩木山環状線	無	指定	62	鰺ヶ沢町	大字芦萢町字上雲母坂	要対策
盛土	一般県道	松代町むつ赤石停車場線	無	未指定	24	鰺ヶ沢町	大字深谷町字矢倉山	要対策
盛土	一般県道	岩崎深浦線	無	指定	14	深浦町	大字岩崎字玉坂	要対策
盛土	一般県道	岩崎深浦線	無	指定	5	深浦町	大字岩崎字玉坂	要対策
盛土	一般県道	岩崎深浦線	無	指定	20	深浦町	大字深浦字元深浦	要対策
盛土	一般県道	十二湖公園線	無	指定	46	深浦町	松神山国有林83林班	要対策
擁壁	主要地方道	弘前岳鰺ヶ沢線	無	未指定	64	鰺ヶ沢町	大字芦萢町字響滝	要対策
擁壁	主要地方道	弘前岳鰺ヶ沢線	無	指定	36	鰺ヶ沢町	大字浜横町字金沢	要対策
擁壁	主要地方道	弘前岳鰺ヶ沢線	無	指定	71	鰺ヶ沢町	大字中村町字山本	要対策
擁壁	主要地方道	岩崎西目屋弘前線	無	未指定	96	深浦町	大字西岩崎字平舘	要対策
擁壁	主要地方道	岩崎西目屋弘前線	無	指定	19	深浦町	西岩崎山国有林77林班	要対策
擁壁	主要地方道	岩崎西目屋弘前線	無	指定	28	深浦町	西岩崎山国有林77林班	要対策
擁壁	主要地方道	岩木山環状線	無	指定	64	鰺ヶ沢町	大字芦萢町字下雲母坂	要対策
擁壁	主要地方道	岩木山環状線	無	未指定	50	鰺ヶ沢町	大字長平町	要対策
擁壁	主要地方道	岩木山環状線	無	未指定	110	鰺ヶ沢町	大字長平町	要対策
擁壁	一般県道	松代町むつ赤石停車場線	無	未指定	20	鰺ヶ沢町	大字日照田町字吉川	要対策
擁壁	一般県道	種里町柳田線	無	未指定	200	深浦町	大字岩坂字谷田	要対策
擁壁	一般県道	岩崎深浦線	無	指定	16	深浦町	大字深浦字元深浦	要対策
擁壁	一般県道	岩崎深浦線	無	指定	8	深浦町	大字深浦字元深浦	要対策
擁壁	一般県道	十二湖公園線	無	指定	11	深浦町	松神山国有林83林班	要対策
地吹雪	主要地方道	弘前鰺ヶ沢線	有	未指定	574	鰺ヶ沢町	大字北浮田町字外馬屋他	要対策
地吹雪	主要地方道	弘前鰺ヶ沢線	有	未指定	238	鰺ヶ沢町	大字南浮田町字早田	要対策
地吹雪	主要地方道	弘前鰺ヶ沢線	有	未指定	1413	鰺ヶ沢町	大字建石町字島田	要対策
地吹雪	一般県道	種里町柳田線	無	未指定	652	深浦町	大字岩坂字小島崎	要対策
地吹雪	一般県道	山田鰺ヶ沢線	有	未指定	375	鰺ヶ沢町	大字北浮田字平野	要対策
落石・崩壊	主要地方道	弘前岳鰺ヶ沢線	無	未指定	159	鰺ヶ沢町	白沢国有林72林班	カルテ監視
落石・崩壊	主要地方道	弘前岳鰺ヶ沢線	無	未指定	169	鰺ヶ沢町	白沢国有林73林班	カルテ監視
落石・崩壊	主要地方道	弘前岳鰺ヶ沢線	無	未指定	58	鰺ヶ沢町	白沢国有林73林班	カルテ監視
落石・崩壊	主要地方道	弘前岳鰺ヶ沢線	無	指定	42	鰺ヶ沢町	大字芦萢町字響滝	カルテ監視
落石・崩壊	主要地方道	弘前岳鰺ヶ沢線	無	指定	90	鰺ヶ沢町	大字横沢町字椛ノ沢	カルテ監視
落石・崩壊	主要地方道	弘前岳鰺ヶ沢線	無	指定	138	鰺ヶ沢町	大字横沢町字金沢	カルテ監視
落石・崩壊	主要地方道	岩崎西目屋弘前線	無	未指定	394	深浦町	大字岩崎字平舘	カルテ監視
落石・崩壊	主要地方道	岩崎西目屋弘前線	無	指定	112	深浦町	西岩崎山国有林76林班	カルテ監視
落石・崩壊	主要地方道	岩崎西目屋弘前線	無	指定	62	深浦町	西岩崎山国有林77林班	カルテ監視
落石・崩壊	主要地方道	岩崎西目屋弘前線	無	指定	236	深浦町	西岩崎山国有林77林班	カルテ監視
落石・崩壊	主要地方道	岩崎西目屋弘前線	無	指定	92	深浦町	東岩崎山国有林78林班	カルテ監視
落石・崩壊	主要地方道	岩崎西目屋弘前線	無	指定	221	深浦町	西岩崎山国有林77林班	カルテ監視
落石・崩壊	主要地方道	岩崎西目屋弘前線	無	指定	56	深浦町	西岩崎山国有林77林班	カルテ監視
落石・崩壊	主要地方道	岩崎西目屋弘前線	無	指定	68	深浦町	西岩崎山国有林79林班	カルテ監視
落石・崩壊	主要地方道	岩崎西目屋弘前線	無	指定	37	深浦町	西岩崎山国有林79林班	カルテ監視
落石・崩壊	主要地方道	岩崎西目屋弘前線	無	指定	128	深浦町	南追良瀬山国有林119林班	カルテ監視
落石・崩壊	主要地方道	岩崎西目屋弘前線	無	指定	41	深浦町	南追良瀬山国有林119林班	カルテ監視
落石・崩壊	主要地方道	岩崎西目屋弘前線	無	指定	157	深浦町	東追良瀬山国有林46林班	カルテ監視
落石・崩壊	主要地方道	岩崎西目屋弘前線	無	指定	52	鰺ヶ沢町	西赤石山国有林41林班	カルテ監視
落石・崩壊	主要地方道	岩崎西目屋弘前線	無	指定	38	鰺ヶ沢町	東赤石山国有林58林班	カルテ監視
落石・崩壊	主要地方道	岩崎西目屋弘前線	無	指定	88	鰺ヶ沢町	東赤石山国有林58林班	カルテ監視
落石・崩壊	主要地方道	岩崎西目屋弘前線	無	指定	132	鰺ヶ沢町	東赤石山国有林58林班	カルテ監視
落石・崩壊	主要地方道	岩崎西目屋弘前線	無	指定	44	鰺ヶ沢町	東赤石山国有林58林班	カルテ監視
落石・崩壊	主要地方道	岩崎西目屋弘前線	無	指定	201	鰺ヶ沢町	東赤石山国有林58林班	カルテ監視
落石・崩壊	主要地方道	岩崎西目屋弘前線	無	指定	35	鰺ヶ沢町	東赤石山国有林59林班	カルテ監視

点検対象項目	道路種別	路線名	迂回路	事前規制	延長(m)	市町村名	区字丁目番地等	評価ランク
落石・崩壊	主要地方道	岩崎西目屋弘前線	無	指定	37	鰺ヶ沢町	西赤石山国有林41林班	カルテ監視
落石・崩壊	主要地方道	岩木山環状線	無	指定	53	鰺ヶ沢町	大字芦萢町字下雲母坂	カルテ監視
落石・崩壊	主要地方道	岩木山環状線	無	指定	263	鰺ヶ沢町	大字芦萢町字下雲母坂	カルテ監視
落石・崩壊	主要地方道	岩木山環状線	無	指定	64	鰺ヶ沢町	大字芦萢町字下雲母坂	カルテ監視
落石・崩壊	一般県道	松代町むつ赤石停車場線	無	未指定	92	鰺ヶ沢町	松代国有林65林班	カルテ監視
落石・崩壊	一般県道	松代町むつ赤石停車場線	無	未指定	97	鰺ヶ沢町	松代国有林65林班	カルテ監視
落石・崩壊	一般県道	松代町むつ赤石停車場線	無	未指定	33	鰺ヶ沢町	松代国有林65林班	カルテ監視
落石・崩壊	一般県道	松代町むつ赤石停車場線	無	未指定	74	鰺ヶ沢町	大字深谷町字黒森	カルテ監視
落石・崩壊	一般県道	松代町むつ赤石停車場線	無	未指定	20	鰺ヶ沢町	大字日照田町字吉川	カルテ監視
落石・崩壊	一般県道	松代町むつ赤石停車場線	無	未指定	103	鰺ヶ沢町	松代国有林65林斑	カルテ監視
落石・崩壊	一般県道	松代町むつ赤石停車場線	無	未指定	82	鰺ヶ沢町	松代国有林65林班	カルテ監視
落石・崩壊	一般県道	松代町むつ赤石停車場線	無	未指定	180	鰺ヶ沢町	大字深谷町	カルテ監視
落石・崩壊	一般県道	松代町むつ赤石停車場線	無	未指定	296	鰺ヶ沢町	大字深谷町	カルテ監視
落石・崩壊	一般県道	松代町むつ赤石停車場線	無	未指定	114	鰺ヶ沢町	大字深谷町	カルテ監視
落石・崩壊	一般県道	松代町むつ赤石停車場線	無	未指定	162	鰺ヶ沢町	大字深谷町	カルテ監視
落石・崩壊	一般県道	松代町むつ赤石停車場線	無	未指定	150	鰺ヶ沢町	南金沢町	カルテ監視
落石・崩壊	一般県道	種里町柳田線	無	指定	60	深浦町	大字岩坂字小島坂	カルテ監視
落石・崩壊	一般県道	岩崎深浦線	無	指定	116	深浦町	大字深浦字元深浦	カルテ監視
落石・崩壊	一般県道	岩崎深浦線	無	指定	36	深浦町	大字深浦字元深浦	カルテ監視
落石・崩壊	一般県道	十二湖公園線	無	指定	17	深浦町	松神山国有林83林班	カルテ監視
落石・崩壊	一般県道	十二湖公園線	無	指定	28	深浦町	松神山国有林83林班	カルテ監視
雪崩	一般県道	岩崎深浦線	無	指定	94	深浦町	大字深浦字元深浦	カルテ監視
雪崩	一般県道	岩崎深浦線	無	指定	55	深浦町	大字深浦字元深浦	カルテ監視
土石流	主要地方道	岩崎西目屋弘前線	無	指定	1	深浦町	西岩崎山国有林77林班	カルテ監視
土石流	主要地方道	岩崎西目屋弘前線	無	指定	4	深浦町	西岩崎山国有林77林班	カルテ監視
土石流	主要地方道	岩崎西目屋弘前線	無	指定	3	深浦町	東追良瀬山国有林46林林	カルテ監視
土石流	主要地方道	岩崎西目屋弘前線	無	指定	2	深浦町	東追良瀬山国有林46林半	カルテ監視
土石流	主要地方道	岩崎西目屋弘前線	無	指定	2	鰺ヶ沢町	西赤石山国有林41林班	カルテ監視
土石流	主要地方道	岩崎西目屋弘前線	無	指定	2	鰺ヶ沢町	西赤石山国有林41林班	カルテ監視
土石流	主要地方道	岩崎西目屋弘前線	無	指定	1	鰺ヶ沢町	西赤石山国有林41林班	カルテ監視
土石流	主要地方道	岩崎西目屋弘前線	無	指定	1	鰺ヶ沢町	東赤石山国有林41林班	カルテ監視
土石流	主要地方道	岩崎西目屋弘前線	無	指定	2	鰺ヶ沢町	東赤石山国有林58林班	カルテ監視
土石流	主要地方道	岩崎西目屋弘前線	無	指定	4	深浦町	西岩崎山国有林77林班	カルテ監視
盛土	主要地方道	弘前岳鰺ヶ沢線	無	未指定	27	鰺ヶ沢町	白沢国有林73班	カルテ監視
盛土	主要地方道	岩崎西目屋弘前線	無	未指定	15	深浦町	大字西岩崎字平舘	カルテ監視
盛土	主要地方道	岩崎西目屋弘前線	無	指定	10	深浦町	西岩崎山国有林79林班	カルテ監視
盛土	主要地方道	岩崎西目屋弘前線	無	指定	10	深浦町	南追良瀬山国有林114林班	カルテ監視
盛土	主要地方道	岩木山環状線	無	指定	87	鰺ヶ沢町	大字芦萢町字上雲母坂	カルテ監視
盛土	一般県道	松代町むつ赤石停車場線	無	未指定	81	鰺ヶ沢町	松代国有林65林班	カルテ監視
盛土	一般県道	松代町むつ赤石停車場線	無	未指定	82	鰺ヶ沢町	松代国有林65林班	カルテ監視
盛土	一般県道	松代町むつ赤石停車場線	無	未指定	87	鰺ヶ沢町	大字深谷町字黒森	カルテ監視
盛土	一般県道	松代町むつ赤石停車場線	無	未指定	40	鰺ヶ沢町	大字深谷町	カルテ監視
盛土	一般県道	松代町むつ赤石停車場線	無	未指定	117	鰺ヶ沢町	大字深谷町	カルテ監視
盛土	一般県道	松代町むつ赤石停車場線	無	未指定	40	鰺ヶ沢町	大字深谷町	カルテ監視
盛土	一般県道	岩崎深浦線	無	指定	19	深浦町	大字深浦字元深浦	カルテ監視
盛土	一般県道	岩崎深浦線	無	指定	4	深浦町	大字深浦字元深浦	カルテ監視
盛土	一般県道	岩崎深浦線	無	指定	30	深浦町	大字深浦字元深浦	カルテ監視
擁壁	主要地方道	弘前岳鰺ヶ沢線	無	未指定	57	鰺ヶ沢町	大字芦萢町字下雲母坂	カルテ監視
擁壁	主要地方道	弘前岳鰺ヶ沢線	無	未指定	56	鰺ヶ沢町	大字芦萢町字鹿子石	カルテ監視
擁壁	主要地方道	弘前岳鰺ヶ沢線	無	未指定	22	鰺ヶ沢町	大字芦萢町字鹿子石	カルテ監視
擁壁	主要地方道	弘前岳鰺ヶ沢線	無	未指定	52	鰺ヶ沢町	大字芦萢町字鹿子石	カルテ監視
擁壁	主要地方道	岩崎西目屋弘前線	無	指定	38	深浦町	西岩崎山国有林75林班	カルテ監視
擁壁	主要地方道	岩木山環状線	無	指定	17	鰺ヶ沢町	大字芦萢町字下雲母坂	カルテ監視
擁壁	一般県道	松代町むつ赤石停車場線	無	未指定	53	鰺ヶ沢町	松代国有林65林班	カルテ監視
擁壁	一般県道	松代町むつ赤石停車場線	無	未指定	70	鰺ヶ沢町	松代国有林65林班	カルテ監視
擁壁	一般県道	松代町むつ赤石停車場線	無	未指定	54	鰺ヶ沢町	大字赤石町字中坪	カルテ監視
擁壁	一般県道	松代町むつ赤石停車場線	無	未指定	125	鰺ヶ沢町	大字深谷町	カルテ監視
擁壁	一般県道	松代町むつ赤石停車場線	無	未指定	121	鰺ヶ沢町	大字深谷町	カルテ監視
擁壁	一般県道	松代町むつ赤石停車場線	無	未指定	125	鰺ヶ沢町	大字深谷町	カルテ監視
擁壁	一般県道	松代町むつ赤石停車場線	無	未指定	80	鰺ヶ沢町	大字深谷町	カルテ監視
擁壁	一般県道	松代町むつ赤石停車場線	無	未指定	77	鰺ヶ沢町	大字深谷町	カルテ監視
擁壁	一般県道	松代町むつ赤石停車場線	無	未指定	44	鰺ヶ沢町	大字深谷町	カルテ監視
擁壁	一般県道	松代町むつ赤石停車場線	無	未指定	34	鰺ヶ沢町	大字深谷町	カルテ監視
擁壁	一般県道	松代町むつ赤石停車場線	無	未指定	32	鰺ヶ沢町	大字深谷町	カルテ監視

点検対象項目	道路種別	路線名	迂回路	事前規制	延長(m)	市町村名	区字丁目番地等	評価ランク
擁壁	一般県道	松代町むつ赤石停車場線	無	未指定	50	鰺ヶ沢町	大字深谷町	カルテ監視
擁壁	一般県道	松代町むつ赤石停車場線	無	未指定	20	鰺ヶ沢町	大字深谷町	カルテ監視
擁壁	一般県道	種里町柳田線	無	指定	70	深浦町	大字岩坂字小童子山	カルテ監視
擁壁	一般県道	種里町柳田線	無	指定	70	深浦町	大字岩坂字谷田	カルテ監視
擁壁	一般県道	岩崎深浦線	無	指定	25	深浦町	大字深浦字元深浦	カルテ監視
擁壁	一般県道	岩崎深浦線	無	指定	21	深浦町	大字深浦字元深浦	カルテ監視
擁壁	一般県道	岩崎深浦線	無	指定	30	深浦町	大字深浦字元深浦	カルテ監視
擁壁	一般県道	岩崎深浦線	無	指定	32	深浦町	大字深浦字元深浦	カルテ監視
擁壁	一般県道	岩崎深浦線	無	指定	64	深浦町	大字深浦字元深浦	カルテ監視
擁壁	一般県道	岩崎深浦線	無	指定	10	深浦町	大字深浦字元深浦	カルテ監視
擁壁	一般県道	岩崎深浦線	無	指定	30	深浦町	大字深浦字元深浦	カルテ監視

上北地域県民局管内（国道）

点検対象項目	路線名	迂回路	事前規制	延長（m）	市町村名	区字丁目番地等	評価ランク
落石・崩壊	国道102号	無	指定	1640	十和田市	大字奥瀬	要対策
落石・崩壊	国道103号	無	指定	300	十和田市	大字蔦国有林法量担当区	要対策
落石・崩壊	国道103号	無	指定	360	十和田市	大字蔦国有林法量担当区	要対策
落石・崩壊	国道103号	無	未指定	480	十和田市	大字法量字焼山	要対策
落石・崩壊	国道103号	無	未指定	2740	十和田市	大字奥瀬字十和田	要対策
落石・崩壊	国道454号	無	指定	220	十和田市	大字奥瀬字字樽部国有林	要対策
岩盤崩壊	国道102号	無	指定	450	十和田市	大字奥瀬	要対策
岩盤崩壊	国道102号	無	指定	200	十和田市	大字奥瀬	要対策
岩盤崩壊	国道102号	無	指定	300	十和田市	大字奥瀬惣辺山国有林	要対策
雪崩	国道102号	無	指定	60	十和田市	大字奥瀬	要対策
雪崩	国道102号	無	指定	80	十和田市	大字奥瀬	要対策
雪崩	国道102号	無	指定	60	十和田市	大字奥瀬	要対策
雪崩	国道102号	無	指定	80	十和田市	大字奥瀬	要対策
雪崩	国道102号	無	指定	60	十和田市	大字奥瀬	要対策
擁壁	国道394号	無	未指定	40	七戸町	字高屋敷	要対策
擁壁	国道394号	無	未指定	700	七戸町	字七戸深山国有林	要対策
落石・崩壊	国道102号	有	指定	170	十和田市	大字奥瀬尻部山国有林	カルテ監視
落石・崩壊	国道102号	無	指定	520	十和田市	大字奥瀬尻部山国有林	カルテ監視
落石・崩壊	国道102号	無	指定	170	十和田市	大字奥瀬尻部山国有林	カルテ監視
落石・崩壊	国道102号	無	指定	840	十和田市	大字奥瀬尻部山国有林	カルテ監視
落石・崩壊	国道102号	無	指定	500	十和田市	大字奥瀬尻部山国有林	カルテ監視
落石・崩壊	国道102号	無	指定	1270	十和田市	大字奥瀬尻部山国有林	カルテ監視
落石・崩壊	国道102号	無	指定	440	十和田市	大字奥瀬尻部山国有林	カルテ監視
落石・崩壊	国道102号	無	指定	250	十和田市	大字奥瀬	カルテ監視
落石・崩壊	国道102号	無	指定	180	十和田市	大字奥瀬	カルテ監視
落石・崩壊	国道102号	無	指定	1170	十和田市	大字奥瀬	カルテ監視
落石・崩壊	国道102号	無	指定	390	十和田市	大字奥瀬	カルテ監視
落石・崩壊	国道102号	無	指定	190	十和田市	大字奥瀬惣辺山国有林	カルテ監視
落石・崩壊	国道102号	無	指定	340	十和田市	大字奥瀬惣辺山国有林	カルテ監視
落石・崩壊	国道102号	無	指定	220	十和田市	大字奥瀬惣辺山国有林	カルテ監視
落石・崩壊	国道102号	無	未指定	630	十和田市	大字奥瀬高崎国有林	カルテ監視
落石・崩壊	国道102号	無	未指定	240	十和田市	大字奥瀬栃久保	カルテ監視
落石・崩壊	国道102号	無	指定	20	十和田市	大字奥瀬尻部山国有林	カルテ監視
落石・崩壊	国道102号	無	指定	120	十和田市	大字奥瀬尻部山国有林	カルテ監視
落石・崩壊	国道103号	無	指定	460	十和田市	大字蔦国有林法量担当区	カルテ監視
落石・崩壊	国道103号	無	指定	280	十和田市	大字蔦国有林法量担当区	カルテ監視
落石・崩壊	国道103号	無	未指定	400	十和田市	大字奥瀬字十和田	カルテ監視
落石・崩壊	国道103号	無	未指定	460	十和田市	大字奥瀬字十和田	カルテ監視
落石・崩壊	国道103号	無	未指定	180	十和田市	大字奥瀬字十和田字樽部国有林	カルテ監視
落石・崩壊	国道279号	有	未指定	30	野辺地町	字田名部道	カルテ監視
落石・崩壊	国道338号	無	未指定	50	六ヶ所村	字泊字泊山	カルテ監視
落石・崩壊	国道338号	無	未指定	60	六ヶ所村	字泊字川原	カルテ監視
落石・崩壊	国道338号	無	未指定	470	六ヶ所村	字弥栄平	カルテ監視
落石・崩壊	国道338号	無	未指定	130	六ヶ所村	字弥栄平	カルテ監視
落石・崩壊	国道394号	無	未指定	600	七戸町	字山舘	カルテ監視
落石・崩壊	国道394号	無	未指定	900	七戸町	字七戸深山国有林	カルテ監視
落石・崩壊	国道454号	無	指定	90	十和田市	大字奥瀬字字樽部国有林	カルテ監視
落石・崩壊	国道454号	無	指定	1430	十和田市	大字奥瀬字字樽部国有林	カルテ監視
落石・崩壊	国道454号	無	指定	880	十和田市	大字奥瀬字字樽部国有林	カルテ監視
落石・崩壊	国道454号	無	指定	10	十和田市	大字奥瀬字字樽部国有林	カルテ監視
落石・崩壊	国道454号	無	指定	60	十和田市	大字奥瀬字字樽部国有林	カルテ監視
落石・崩壊	国道454号	無	指定	20	十和田市	大字奥瀬字字樽部国有林	カルテ監視
岩盤崩壊	国道102号	無	指定	270	十和田市	大字奥瀬	カルテ監視
岩盤崩壊	国道102号	無	指定	300	十和田市	大字奥瀬	カルテ監視
岩盤崩壊	国道102号	無	指定	300	十和田市	大字奥瀬	カルテ監視
岩盤崩壊	国道102号	無	指定	60	十和田市	大字奥瀬	カルテ監視
岩盤崩壊	国道102号	無	指定	200	十和田市	大字奥瀬	カルテ監視
岩盤崩壊	国道102号	無	指定	330	十和田市	大字奥瀬惣辺山国有林	カルテ監視
岩盤崩壊	国道103号	無	未指定	160	十和田市	大字法量字焼山	カルテ監視
雪崩	国道102号	無	指定	60	十和田市	大字奥瀬尻部山国有林	カルテ監視
雪崩	国道102号	無	指定	40	十和田市	大字奥瀬尻部山国有林	カルテ監視
雪崩	国道102号	無	指定	40	十和田市	大字奥瀬惣辺山国有林	カルテ監視

点検対象項目	路線名	迂回路	事前規制	延長（m）	市町村名	区字丁目番地等	評価ランク
雪崩	国道102号	無	指定	60	十和田市	大字奥瀬	カルテ監視
雪崩	国道102号	無	指定	40	十和田市	大字奥瀬	カルテ監視
雪崩	国道102号	無	指定	80	十和田市	大字奥瀬	カルテ監視
雪崩	国道102号	無	指定	120	十和田市	大字奥瀬	カルテ監視
雪崩	国道102号	無	指定	60	十和田市	大字奥瀬	カルテ監視
土石流	国道102号	無	指定	30	十和田市	大字奥瀬尻部山国有林	カルテ監視
土石流	国道338号	無	未指定	10	六ヶ所村	大字泊字焼山国有林	カルテ監視
盛土	国道279号	有	未指定	80	横浜町	字林尻	カルテ監視
盛土	国道338号	無	未指定	40	六ヶ所村	大字泊字焼山	カルテ監視
擁壁	国道102号	無	指定	40	十和田市	大字奥瀬尻部山国有林	カルテ監視
擁壁	国道102号	有	指定	60	十和田市	大字奥瀬尻部山国有林	カルテ監視
擁壁	国道454号	無	指定	50	十和田市	大字奥瀬字字樽部国有林	カルテ監視
擁壁	国道454号	無	指定	230	十和田市	大字奥瀬字字樽部国有林	カルテ監視
擁壁	国道454号	無	指定	70	十和田市	大字奥瀬字字樽部国有林	カルテ監視
擁壁	国道454号	無	指定	40	十和田市	大字奥瀬字字樽部国有林	カルテ監視
擁壁	国道454号	無	指定	40	十和田市	大字奥瀬字字樽部国有林	カルテ監視
擁壁	国道454号	無	指定	80	十和田市	大字奥瀬字字樽部国有林	カルテ監視
擁壁	国道454号	無	指定	80	十和田市	大字奥瀬字字樽部国有林	カルテ監視

上北地域県民局管内（地方道）

点検対象項目	道路種別	路線名	迂回路	事前規制	延長(m)	市町村名	区字丁目番地等	評価ランク
落石・崩壊	主要地方道	東北横浜線	有	指定	160	六ヶ所村	大字尾駮	要対策
落石・崩壊	一般県道	泊陸奥横浜停車場線	無	指定	160	横浜町	桧川台山国有林	要対策
落石・崩壊	一般県道	水喰野辺地線	無	未指定	560	野辺地町	字雑吉沢	要対策
盛土	主要地方道	八戸野辺地線	有	未指定	210	七戸町	大字榎林	要対策
盛土	主要地方道	横浜六ヶ所線	有	未指定	40	横浜町	字雲雀平	要対策
盛土	主要地方道	横浜六ヶ所線	有	未指定	80	六ヶ所村	大字尾駮	要対策
盛土	一般県道	七戸十和田湖線	有	未指定	120	十和田市	大字法量字新田	要対策
盛土	一般県道	五戸下田停車場線	有	未指定	100	六戸町	大字下吉田	要対策
擁壁	主要地方道	十和田三戸線	無	未指定	20	十和田市	大字切田字外ノ沢	要対策
擁壁	一般県道	泊陸奥横浜停車場線	無	指定	60	横浜町	桧川台山国有林	要対策
擁壁	一般県道	泊陸奥横浜停車場線	無	指定	20	横浜町	桧川台山国有林	要対策
擁壁	一般県道	後平青森線	無	指定	30	七戸町	大字天間舘字柳平	要対策
落石・崩壊	主要地方道	八戸野辺地線	有	未指定	120	東北町	字夫雑原	カルテ監視
落石・崩壊	主要地方道	横浜六ヶ所線	有	未指定	80	横浜町	字雲雀平	カルテ監視
落石・崩壊	主要地方道	青森田代十和田線	無	指定	3200	十和田市	大字深持字深持山	カルテ監視
落石・崩壊	主要地方道	青森田代十和田線	無	指定	500	十和田市	大字深持字若狭	カルテ監視
落石・崩壊	一般県道	泊陸奥横浜停車場線	無	指定	60	六ヶ所村	泊山国有林	カルテ監視
落石・崩壊	一般県道	泊陸奥横浜停車場線	無	指定	80	六ヶ所村	泊山国有林	カルテ監視
落石・崩壊	一般県道	泊陸奥横浜停車場線	無	指定	180	六ヶ所村	泊山国有林	カルテ監視
落石・崩壊	一般県道	泊陸奥横浜停車場線	無	指定	60	横浜町	桧川台山国有林	カルテ監視
落石・崩壊	一般県道	泊陸奥横浜停車場線	無	指定	580	横浜町	桧川台山国有林	カルテ監視
落石・崩壊	一般県道	尾駮有戸停車場線	無	未指定	100	六ヶ所村	大字鷹架	カルテ監視
落石・崩壊	一般県道	後平青森線	無	指定	1000	七戸町	北天間舘国有林	カルテ監視
落石・崩壊	一般県道	後平青森線	無	指定	820	七戸町	北天間舘国有林	カルテ監視
落石・崩壊	一般県道	後平青森線	無	指定	440	七戸町	北天間舘国有林	カルテ監視
落石・崩壊	一般県道	後平青森線	無	指定	440	七戸町	北天間舘国有林	カルテ監視
落石・崩壊	一般県道	後平青森線	無	指定	440	七戸町	北天間舘国有林	カルテ監視
落石・崩壊	一般県道	後平青森線	無	指定	100	七戸町	中天間舘国有林	カルテ監視
落石・崩壊	一般県道	後平青森線	無	指定	80	七戸町	中天間舘国有林	カルテ監視
落石・崩壊	一般県道	後平青森線	無	指定	130	七戸町	中天間舘国有林	カルテ監視
落石・崩壊	一般県道	後平青森線	無	指定	160	七戸町	中天間舘国有林	カルテ監視
落石・崩壊	一般県道	後平青森線	無	指定	170	七戸町	中天間舘国有林	カルテ監視
落石・崩壊	一般県道	後平青森線	無	指定	150	七戸町	中天間舘国有林	カルテ監視
落石・崩壊	一般県道	後平青森線	無	指定	210	七戸町	中天間舘国有林	カルテ監視
落石・崩壊	一般県道	後平青森線	無	指定	170	七戸町	中天間舘国有林	カルテ監視
落石・崩壊	一般県道	後平青森線	無	指定	190	七戸町	中天間舘国有林	カルテ監視
落石・崩壊	一般県道	後平青森線	無	指定	170	七戸町	中天間舘国有林	カルテ監視
落石・崩壊	一般県道	後平青森線	無	指定	150	七戸町	中天間舘国有林	カルテ監視
落石・崩壊	一般県道	後平青森線	無	指定	130	七戸町	中天間舘国有林	カルテ監視
落石・崩壊	一般県道	後平青森線	無	指定	150	七戸町	中天間舘国有林	カルテ監視
落石・崩壊	一般県道	水喰野辺地線	無	未指定	260	東北町	字切左坂道ノ上	カルテ監視
落石・崩壊	一般県道	水喰野辺地線	無	未指定	260	東北町	横沢山国有林	カルテ監視
岩盤崩壊	一般県道	泊陸奥横浜停車場線	無	指定	100	横浜町	桧川台山国有林	カルテ監視
雪崩	主要地方道	青森田代十和田線	無	指定	300	十和田市	大字深持字深持山	カルテ監視
盛土	主要地方道	八戸三沢線	有	未指定	190	六戸町	大字下吉田字米沢	カルテ監視
盛土	主要地方道	八戸三沢線	有	未指定	170	六戸町	大字下吉田字米沢	カルテ監視
盛土	主要地方道	三沢七戸線	無	未指定	100	六戸町	大字大落瀬字四木	カルテ監視
盛土	主要地方道	三沢七戸線	無	未指定	80	東北町	大字新舘字有野部	カルテ監視
盛土	主要地方道	三沢七戸線	無	未指定	80	東北町	大字新舘字有野部	カルテ監視
盛土	主要地方道	十和田三戸線	有	未指定	40	十和田市	大字滝沢字指久保	カルテ監視
盛土	一般県道	戸来十和田線	有	未指定	60	十和田市	相坂	カルテ監視
盛土	一般県道	戸来十和田線	有	未指定	100	十和田市	藤島	カルテ監視
盛土	一般県道	後平青森線	無	未指定	140	七戸町	大字天間舘字後平	カルテ監視
盛土	一般県道	水喰野辺地線	有	未指定	30	東北町	字洞内沢	カルテ監視
盛土	一般県道	水喰野辺地線	有	未指定	100	東北町	字洞内沢	カルテ監視
盛土	一般県道	青森十和田湖自転車道	有	未指定	60	十和田市	法量大字字秋山	カルテ監視
擁壁	主要地方道	東北横浜線	有	指定	60	六ヶ所村	大字尾駮	カルテ監視
擁壁	主要地方道	青森田代十和田線	無	指定	280	十和田市	深持字若狭	カルテ監視
擁壁	一般県道	戸来十和田線	有	未指定	60	十和田市	相坂	カルテ監視
擁壁	一般県道	戸来十和田線	有	未指定	100	十和田市	藤島	カルテ監視

点検対象項目	道路種別	路　線　名	迂回路	事前規制	延長(m)	市町村名	区字丁目番地等	評価ランク
擁壁	一般県道	上野十和田線	有	未指定	50	東北町	大字上野	カルテ監視
擁壁	一般県道	切田五戸線	無	未指定	50	十和田市	大字米田字向町	カルテ監視
擁壁	一般県道	泊陸奥横浜停車場線	無	指定	20	横浜町	桧川台山国有林	カルテ監視
擁壁	一般県道	泊陸奥横浜停車場線	無	指定	60	横浜町	桧川台山国有林	カルテ監視
擁壁	一般県道	泊陸奥横浜停車場線	無	指定	40	横浜町	桧川台山国有林	カルテ監視
地吹雪	主要地方道	青森田代十和田線	無	未指定	340	十和田市	大字深持字深持山	カルテ監視

下北地域県民局管内（国道）

点検対象項目	路線名	迂回路	事前規制	延長（m）	市町村名	区字丁目番地等	評価ランク
落石・崩壊	国道279号	無	未指定	10	風間浦村	大字易国間字孫三郎潤	要対策
落石・崩壊	国道279号	無	指定	186	風間浦村	大字易国間字上の畑	要対策
落石・崩壊	国道279号	無	指定	140	風間浦村	大字下風呂字新道平	要対策
落石・崩壊	国道279号	無	未指定	50	風間浦村	大字下風呂字家ノ上	要対策
落石・崩壊	国道279号	無	指定	189	風間浦村	大字易国間字上の畑	要対策
落石・崩壊	国道279号	無	未指定	100	むつ市	大畑町木野部	要対策
落石・崩壊	国道279号	無	未指定	210	風間浦村	大字下風呂字甲平の上	要対策
落石・崩壊	国道338号	無	未指定	170	大間町	大字奥戸字小奥戸	要対策
落石・崩壊	国道338号	無	未指定	40	大間町	大字奥戸字新釜	要対策
落石・崩壊	国道338号	無	未指定	30	大間町	大字奥戸字新釜	要対策
落石・崩壊	国道338号	無	未指定	240	大間町	大字奥戸字八ッ森	要対策
落石・崩壊	国道338号	無	指定	70	佐井村	大字佐井字湯ノ川越	要対策
落石・崩壊	国道338号	無	指定	90	佐井村	大字佐井字湯ノ川越	要対策
落石・崩壊	国道338号	無	指定	40	佐井村	大字佐井字磯谷	要対策
落石・崩壊	国道338号	無	指定	30	佐井村	大字佐井字磯谷	要対策
落石・崩壊	国道338号	有	指定	80	佐井村	大字長後字穴間	要対策
落石・崩壊	国道338号	有	指定	120	佐井村	大字長後字穴間	要対策
落石・崩壊	国道338号	有	指定	80	佐井村	大字長後字沼ノ平	要対策
落石・崩壊	国道338号	有	指定	80	佐井村	大字長後字福浦川目	要対策
落石・崩壊	国道338号	有	指定	25	佐井村	大字長後（喜平治山国有林）	要対策
落石・崩壊	国道338号	有	指定	40	佐井村	大字長後（喜平治山国有林）	要対策
落石・崩壊	国道338号	有	指定	90	佐井村	大字長後（喜平治山国有林）	要対策
落石・崩壊	国道338号	有	指定	90	佐井村	大字長後（喜平治山国有林）	要対策
落石・崩壊	国道338号	有	指定	15	佐井村	大字長後（喜平治山国有林）	要対策
落石・崩壊	国道338号	有	指定	25	佐井村	大字長後（逢道石国有林）	要対策
落石・崩壊	国道338号	有	指定	10	佐井村	大字長後（逢道石国有林）	要対策
落石・崩壊	国道338号	有	指定	110	佐井村	大字長後（逢道石国有林）	要対策
落石・崩壊	国道338号	有	指定	25	佐井村	大字長後（逢道石国有林）	要対策
落石・崩壊	国道338号	有	指定	9	佐井村	大字長後（逢道石国有林）	要対策
落石・崩壊	国道338号	有	指定	100	むつ市	川内町板家戸(国有林)	要対策
落石・崩壊	国道338号	有	指定	110	むつ市	川内町板家戸(国有林)	要対策
落石・崩壊	国道338号	有	未指定	140	むつ市	脇野沢辰内	要対策
落石・崩壊	国道338号	有	未指定	65	むつ市	脇野沢辰内	要対策
落石・崩壊	国道338号	無	指定	35	佐井村	大字長後（逢道石国有林）	要対策
落石・崩壊	国道338号	有	指定	50	佐井村	大字長後（逢道石国有林）	要対策
落石・崩壊	国道338号	有	指定	120	佐井村	大字長後（喜平治山国有林）	要対策
落石・崩壊	国道338号	有	指定	80	佐井村	大字長後（逢道石国有林）	要対策
落石・崩壊	国道338号	有	指定	40	佐井村	大字長後（逢道石国有林）	要対策
落石・崩壊	国道338号	有	指定	50	佐井村	大字長後（逢道石国有林）	要対策
落石・崩壊	国道338号	有	指定	50	むつ市	川内町板家戸（国有林）	要対策
落石・崩壊	国道338号	無	指定	20	佐井村	大字佐井字湯ノ川越	要対策
落石・崩壊	国道338号	有	未指定	60	大間町	大字奥戸字小奥戸	要対策
落石・崩壊	国道338号	有	指定	45	佐井村	大字長後（逢道石国有林）	要対策
落石・崩壊	国道338号	有	未指定	70	むつ市	脇野沢辰内	要対策
落石・崩壊	国道338号	有	指定	20	佐井村	大字長後（逢道石国有林）	要対策
岩盤崩壊	国道338号	有	指定	150	むつ市	脇野沢（源藤城国有林）	要対策
岩盤崩壊	国道338号	有	未指定	115	むつ市	脇野沢辰内	要対策
岩盤崩壊	国道338号	無	指定	35	佐井村	大字佐井字磯谷	要対策
地すべり	国道338号	有	指定	100	佐井村	大字長後字穴間	要対策
地すべり	国道338号	有	指定	260	むつ市	川内町板家戸（国有林）	要対策
地すべり	国道338号	有	指定	170	むつ市	川内町板家戸（国有林）	要対策
土石流	国道279号	無	指定	50	風間浦村	大字易国間字上の畑	要対策
土石流	国道279号	無	指定	4	風間浦村	大字易国間字上の畑	要対策
盛土	国道338号	有	指定	100	佐井村	大字長後字穴間	要対策
盛土	国道338号	有	指定	40	佐井村	大字長後（喜平治山国有林）	要対策
盛土	国道338号	有	指定	25	むつ市	川内町板家戸（国有林）	要対策
擁壁	国道279号	無	未指定	120	風間浦村	大字蛇浦字根戸内	要対策
擁壁	国道279号	無	指定	135	風間浦村	大字易国間字上の畑	要対策
擁壁	国道279号	無	未指定	70	むつ市	大畑町木野部	要対策
擁壁	国道338号	無	指定	60	佐井村	大字佐井（湯ノ川越国有林）	要対策
擁壁	国道338号	有	指定	110	佐井村	大字長後（喜平治山国有林）	要対策
擁壁	国道338号	有	指定	60	むつ市	川内町板家戸（国有林）	要対策

点検対象項目	路線名	迂回路	事前規制	延長（m）	市町村名	区字丁目番地等	評価ランク
擁壁	国道338号	有	指定	65	佐井村	大字長後（喜平治山国有林）	要対策
擁壁	国道338号	有	指定	120	佐井村	大字長後（逢道石山国有林）	要対策
擁壁	国道338号	有	指定	60	佐井村	大字長後（逢道石国有林）	要対策
擁壁	国道338号	有	指定	90	むつ市	川内町（板家戸山国有林）	要対策
地吹雪	国道279号	無	未指定	100	風間浦村	大字易国間字孫三郎潤	要対策
地吹雪	国道279号	無	未指定	240	むつ市	大字関根字南関根	要対策
地吹雪	国道279号	無	未指定	300	むつ市	大字関根字名子	要対策
地吹雪	国道279号	無	未指定	740	むつ市	大字田名部字小平舘	要対策
地吹雪	国道279号	無	未指定	500	むつ市	大字奥内字渡戸	要対策
地吹雪	国道338号	無	未指定	430	むつ市	川内町蛎崎合野	要対策
地吹雪	国道338号	無	未指定	600	むつ市	川内町戸沢	要対策
地吹雪	国道338号	無	未指定	500	むつ市	川内町戸沢	要対策
地吹雪	国道338号	無	未指定	520	むつ市	大字城ヶ沢字角違	要対策
地吹雪	国道338号	無	未指定	600	むつ市	大字大湊桜木町	要対策
地吹雪	国道338号	無	未指定	560	むつ市	大字田名部字斗南岡	要対策
地吹雪	国道338号	無	未指定	600	むつ市	大字田名部字斗南岡	要対策
落石・崩壊	国道279号	無	未指定	30	風間浦村	大字蛇浦字沢の黒	カルテ監視
落石・崩壊	国道279号	無	未指定	42	風間浦村	大字蛇浦字根戸内	カルテ監視
落石・崩壊	国道279号	無	未指定	85	風間浦村	大字易国間字孫三郎潤	カルテ監視
落石・崩壊	国道279号	無	指定	149	風間浦村	大字易国間字上の畑	カルテ監視
落石・崩壊	国道279号	無	指定	50	風間浦村	大字易国間字上の畑	カルテ監視
落石・崩壊	国道279号	無	指定	138	風間浦村	大字易国間字上の畑	カルテ監視
落石・崩壊	国道279号	無	指定	180	風間浦村	大字易国間字上の畑	カルテ監視
落石・崩壊	国道279号	無	指定	140	風間浦村	大字易国間字上の畑	カルテ監視
落石・崩壊	国道279号	無	指定	117	風間浦村	大字易国間字上の畑	カルテ監視
落石・崩壊	国道279号	無	指定	77	風間浦村	大字易国間字上の畑	カルテ監視
落石・崩壊	国道279号	無	指定	120	風間浦村	大字易国間字上の畑	カルテ監視
落石・崩壊	国道279号	無	指定	150	風間浦村	大字易国間字上の畑	カルテ監視
落石・崩壊	国道279号	無	指定	90	風間浦村	大字易国間字上の畑	カルテ監視
落石・崩壊	国道279号	無	未指定	60	風間浦村	大字下風呂字甲平の下	カルテ監視
落石・崩壊	国道279号	無	未指定	120	むつ市	大畑町小赤川	カルテ監視
落石・崩壊	国道279号	無	未指定	110	むつ市	大畑町木野部	カルテ監視
落石・崩壊	国道279号	無	指定	78	風間浦村	大字易国間字上の畑	カルテ監視
落石・崩壊	国道279号	無	指定	221	風間浦村	大字易国間字上の畑	カルテ監視
落石・崩壊	国道279号	無	指定	176	風間浦村	大字易国間字上の畑	カルテ監視
落石・崩壊	国道279号	無	指定	250	風間浦村	大字易国間字上の畑	カルテ監視
落石・崩壊	国道338号	無	未指定	120	大間町	大字奥戸字黒岩	カルテ監視
落石・崩壊	国道338号	無	未指定	70	大間町	大字奥戸字新釜	カルテ監視
落石・崩壊	国道338号	無	指定	70	佐井村	大字佐井字矢越	カルテ監視
落石・崩壊	国道338号	無	指定	20	佐井村	大字佐井字湯ノ川越	カルテ監視
落石・崩壊	国道338号	無	指定	150	佐井村	大字佐井字湯ノ川越	カルテ監視
落石・崩壊	国道338号	無	指定	130	佐井村	大字佐井（湯ノ川越国有林）	カルテ監視
落石・崩壊	国道338号	無	指定	20	佐井村	大字佐井字磯谷	カルテ監視
落石・崩壊	国道338号	無	指定	30	佐井村	大字佐井字磯谷	カルテ監視
落石・崩壊	国道338号	無	指定	50	佐井村	大字佐井字磯谷	カルテ監視
落石・崩壊	国道338号	有	指定	30	佐井村	大字長後字喜平治山	カルテ監視
落石・崩壊	国道338号	有	指定	20	佐井村	大字長後字喜平治山	カルテ監視
落石・崩壊	国道338号	有	指定	20	佐井村	大字長後字喜平治山	カルテ監視
落石・崩壊	国道338号	有	指定	80	佐井村	大字長後	カルテ監視
落石・崩壊	国道338号	有	指定	50	佐井村	大字長後字穴間	カルテ監視
落石・崩壊	国道338号	有	指定	40	佐井村	大字長後字穴間	カルテ監視
落石・崩壊	国道338号	有	指定	60	佐井村	大字長後字沼ノ平	カルテ監視
落石・崩壊	国道338号	有	指定	70	佐井村	大字長後字沼ノ平	カルテ監視
落石・崩壊	国道338号	有	指定	60	佐井村	大字長後字沼ノ平	カルテ監視
落石・崩壊	国道338号	有	指定	30	佐井村	大字長後字沼ノ平	カルテ監視
落石・崩壊	国道338号	有	指定	186	佐井村	大字長後（喜平治山国有林）	カルテ監視
落石・崩壊	国道338号	有	指定	295	佐井村	大字長後字沼ノ平	カルテ監視
落石・崩壊	国道338号	有	指定	360	佐井村	大字長後（喜平治山国有林）	カルテ監視
落石・崩壊	国道338号	有	指定	125	佐井村	大字長後字福浦川目	カルテ監視
落石・崩壊	国道338号	有	指定	80	佐井村	大字長後（喜平治山国有林）	カルテ監視
落石・崩壊	国道338号	有	指定	55	佐井村	大字長後（喜平治山国有林）	カルテ監視
落石・崩壊	国道338号	有	指定	70	佐井村	大字長後（喜平治山国有林）	カルテ監視
落石・崩壊	国道338号	有	指定	50	佐井村	大字長後（喜平治山国有林）	カルテ監視
落石・崩壊	国道338号	有	指定	55	佐井村	大字長後（喜平治山国有林）	カルテ監視

点検対象項目	路線名	迂回路	事前規制	延長（m）	市町村名	区字丁目番地等	評価ランク
落石・崩壊	国道338号	有	指定	12	佐井村	大字長後（喜平治山国有林）	カルテ監視
落石・崩壊	国道338号	有	指定	40	佐井村	大字長後（喜平治山国有林）	カルテ監視
落石・崩壊	国道338号	有	指定	60	佐井村	大字長後（逢道石国有林）	カルテ監視
落石・崩壊	国道338号	有	指定	110	佐井村	大字長後（逢道石国有林）	カルテ監視
落石・崩壊	国道338号	有	指定	70	佐井村	大字長後（逢道石国有林）	カルテ監視
落石・崩壊	国道338号	有	指定	50	佐井村	大字長後（逢道石国有林）	カルテ監視
落石・崩壊	国道338号	有	指定	70	佐井村	大字長後（逢道石国有林）	カルテ監視
落石・崩壊	国道338号	有	指定	80	佐井村	大字長後（逢道石国有林）	カルテ監視
落石・崩壊	国道338号	有	指定	30	佐井村	大字長後（逢道石国有林）	カルテ監視
落石・崩壊	国道338号	有	指定	10	佐井村	大字長後（逢道石国有林）	カルテ監視
落石・崩壊	国道338号	有	指定	40	佐井村	大字長後（逢道石国有林）	カルテ監視
落石・崩壊	国道338号	有	指定	30	佐井村	大字長後	カルテ監視
落石・崩壊	国道338号	有	指定	100	むつ市	川内町板家戸（国有林）	カルテ監視
落石・崩壊	国道338号	有	指定	120	むつ市	川内町板家戸（国有林）	カルテ監視
落石・崩壊	国道338号	有	指定	80	むつ市	川内町板家戸（国有林）	カルテ監視
落石・崩壊	国道338号	有	未指定	45	むつ市	脇野沢辰内	カルテ監視
落石・崩壊	国道338号	無	未指定	495	むつ市	川内町田野沢	カルテ監視
落石・崩壊	国道338号	無	未指定	65	東通村	大字白糠字明神ノ上	カルテ監視
落石・崩壊	国道338号	無	未指定	100	東通村	大字白糠字明神ノ上	カルテ監視
落石・崩壊	国道338号	無	未指定	40	東通村	大字白糠字明神ノ上	カルテ監視
落石・崩壊	国道338号	無	指定	85	佐井村	大字佐井字湯ノ川越	カルテ監視
落石・崩壊	国道338号	有	指定	35	佐井村	大字長後（喜平治山国有林）	カルテ監視
落石・崩壊	国道338号	有	指定	65	佐井村	大字長後（喜平治山国有林）	カルテ監視
落石・崩壊	国道338号	有	指定	125	佐井村	大字長後（逢道石国有林）	カルテ監視
落石・崩壊	国道338号	有	指定	70	佐井村	大字長後（逢道石国有林）	カルテ監視
落石・崩壊	国道338号	無	未指定	90	むつ市	川内町田野沢	カルテ監視
落石・崩壊	国道338号	有	未指定	10	東通村	大字小田野沢	カルテ監視
落石・崩壊	国道338号	無	指定	30	佐井村	大字佐井湯ノ川越	カルテ監視
落石・崩壊	国道338号	有	未指定	90	むつ市	脇野沢辰内	カルテ監視
岩盤崩壊	国道279号	無	未指定	25	風間浦村	大字蛇浦字潜石	カルテ監視
岩盤崩壊	国道279号	無	指定	103	風間浦村	大字易国間字上の畑	カルテ監視
岩盤崩壊	国道338号	有	指定	141	佐井村	大字長後（喜平治山国有林）	カルテ監視
岩盤崩壊	国道338号	有	指定	100	佐井村	大字長後（逢道石国有林）	カルテ監視
岩盤崩壊	国道338号	有	指定	20	むつ市	川内町板家戸(国有林)	カルテ監視
岩盤崩壊	国道338号	有	指定	30	むつ市	脇野沢源藤城(国有林)	カルテ監視
地すべり	国道338号	無	指定	90	佐井村	大字佐井字磯谷	カルテ監視
雪崩	国道338号	有	指定	30	佐井村	大字長後（逢道石国有林）	カルテ監視
雪崩	国道338号	有	指定	160	佐井村	大字長後（逢道石国有林）	カルテ監視
雪崩	国道338号	有	指定	60	佐井村	大字長後（逢道石国有林）	カルテ監視
雪崩	国道338号	有	指定	45	佐井村	大字長後字沼ノ平	カルテ監視
雪崩	国道338号	有	指定	100	佐井村	大字長後（喜平治山国有林）	カルテ監視
雪崩	国道338号	有	指定	280	佐井村	大字長後（逢道石国有林）	カルテ監視
土石流	国道279号	無	指定	5	風間浦村	大字易国間字上の畑	カルテ監視
土石流	国道279号	無	指定	50	風間浦村	大字易国間字桑畑	カルテ監視
土石流	国道279号	無	指定	13	風間浦村	大字易国間字二夕川	カルテ監視
土石流	国道338号	有	指定	20	佐井村	大字長後（逢道石国有林）	カルテ監視
土石流	国道338号	有	指定	5	佐井村	大字長後（逢道石国有林）	カルテ監視
盛土	国道279号	無	未指定	50	むつ市	大畑町佐助川	カルテ監視
盛土	国道338号	無	指定	70	佐井村	大字佐井（湯ノ川越国有林）	カルテ監視
盛土	国道338号	有	指定	150	佐井村	大字長後字沼ノ平	カルテ監視
盛土	国道338号	有	指定	30	むつ市	川内町板家戸（国有林）	カルテ監視
盛土	国道338号	無	未指定	120	むつ市	川内町田野沢	カルテ監視
盛土	国道338号	無	未指定	150	むつ市	川内町田野沢	カルテ監視
盛土	国道338号	無	未指定	100	東通村	大字白糠字明神ノ上	カルテ監視
盛土	国道338号	無	指定	50	佐井村	大字佐井字磯谷	カルテ監視
盛土	国道338号	無	指定	40	佐井村	大字長後（逢道石国有林）	カルテ監視
盛土	国道338号	有	指定	30	むつ市	川内町板家戸（国有林）	カルテ監視
盛土	国道338号	有	指定	150	むつ市	川内町板家戸（国有林）	カルテ監視
盛土	国道338号	無	指定	80	佐井村	大字佐井字磯谷	カルテ監視
擁壁	国道279号	無	未指定	27	むつ市	大畑町鍵掛	カルテ監視
擁壁	国道279号	無	未指定	90	むつ市	大畑町木野部	カルテ監視
擁壁	国道279号	無	未指定	40	むつ市	大畑町二枚橋	カルテ監視
擁壁	国道279号	無	未指定	14.5	むつ市	中野沢	カルテ監視
擁壁	国道279号	無	未指定	100	風間浦村	大字下風呂字家ノ上	カルテ監視

点検対象項目	路線名	迂回路	事前規制	延長（m）	市町村名	区字丁目番地等	評価ランク
擁壁	国道338号	無	指定	90	佐井村	大字佐井字磯谷	カルテ監視
擁壁	国道338号	有	指定	130	佐井村	大字長後（喜平治山国有林）	カルテ監視
擁壁	国道338号	有	指定	141	佐井村	大字長後（喜平治山国有林）	カルテ監視
擁壁	国道338号	有	指定	10	佐井村	大字長後（喜平治山国有林）	カルテ監視
擁壁	国道338号	有	指定	41	佐井村	大字長後（逢道石国有林）	カルテ監視
擁壁	国道338号	無	未指定	55	むつ市	川内町田野沢	カルテ監視
擁壁	国道338号	有	指定	60	佐井村	大字佐井字矢越	カルテ監視
擁壁	国道338号	有	指定	130	佐井村	大字長後（喜平治山国有林）	カルテ監視
擁壁	国道338号	有	指定	100	佐井村	大字長後（喜平治山国有林）	カルテ監視
擁壁	国道338号	有	指定	30	佐井村	大字長後（逢道石国有林）	カルテ監視
擁壁	国道338号	無	指定	80	佐井村	大字長後（逢道石国有林）	カルテ監視
擁壁	国道338号	有	指定	45	むつ市	川内町板家戸（国有林）	カルテ監視
擁壁	国道338号	有	指定	50	むつ市	川内町板家戸（国有林）	カルテ監視
擁壁	国道338号	有	指定	95	むつ市	脇野沢源藤城（国有林）	カルテ監視
擁壁	国道338号	有	指定	70	むつ市	脇野沢源藤城（国有林）	カルテ監視
擁壁	国道338号	有	指定	160	むつ市	脇野沢源藤城（国有林）	カルテ監視
擁壁	国道338号	有	指定	30	むつ市	脇野沢源藤城（国有林）	カルテ監視
地吹雪	国道279号	無	未指定	510	むつ市	大字奥内字金谷沢	カルテ監視
地吹雪	国道338号	無	未指定	680	むつ市	川内町宿野部字品木平	カルテ監視

下北地域県民局管内（地方道）

点検対象項目	道路種別	路線名	迂回路	事前規制	延長(m)	市町村名	区字丁目番地等	評価ランク
落石・崩壊	主要地方道	むつ恐山公園大畑線（恐山～薬研）	無	指定	55	むつ市	大畑町国有林大尽山	要対策
落石・崩壊	主要地方道	むつ恐山公園大畑線（恐山～薬研）	無	指定	85	むつ市	大畑町国有林大尽山	要対策
落石・崩壊	主要地方道	むつ恐山公園大畑線（恐山～薬研）	無	指定	125	むつ市	大畑町朝比奈岳国有林	要対策
落石・崩壊	主要地方道	むつ恐山公園大畑線（恐山～薬研）	無	指定	70	むつ市	大畑町朝比奈岳国有林	要対策
落石・崩壊	主要地方道	むつ恐山公園大畑線（恐山～薬研）	無	指定	90	むつ市	大畑町朝比奈岳国有林	要対策
落石・崩壊	主要地方道	むつ恐山公園大畑線（恐山～薬研）	無	指定	40	むつ市	大畑町朝比奈岳国有林	要対策
落石・崩壊	主要地方道	むつ恐山公園大畑線（恐山～薬研）	無	指定	150	むつ市	大畑町朝比奈岳国有林	要対策
落石・崩壊	主要地方道	むつ恐山公園大畑線（恐山～薬研）	無	指定	110	むつ市	大畑町朝比奈岳国有林	要対策
落石・崩壊	主要地方道	むつ恐山公園大畑線（恐山～薬研）	無	指定	140	むつ市	大畑町朝比奈岳国有林	要対策
落石・崩壊	主要地方道	むつ恐山公園大畑線（恐山～薬研）	無	指定	55	むつ市	大畑町朝比奈岳国有林	要対策
落石・崩壊	主要地方道	むつ恐山公園大畑線（薬研～大畑）	無	指定	100	むつ市	大畑町朝比奈岳国有林	要対策
落石・崩壊	主要地方道	むつ恐山公園大畑線（薬研～大畑）	無	指定	220	むつ市	大畑町朝比奈岳国有林	要対策
落石・崩壊	主要地方道	むつ恐山公園大畑線（薬研～大畑）	無	指定	130	むつ市	大畑町小目名	要対策
落石・崩壊	主要地方道	むつ恐山公園大畑線（恐山～薬研）	無	指定	35	むつ市	大畑町朝比奈岳国有林	要対策
落石・崩壊	主要地方道	むつ恐山公園大畑線（恐山～薬研）	無	指定	70	むつ市	大畑町朝比奈岳国有林	要対策
落石・崩壊	主要地方道	むつ恐山公園大畑線（恐山～薬研）	無	指定	50	むつ市	大畑町朝比奈岳国有林	要対策
落石・崩壊	主要地方道	むつ恐山公園大畑線（恐山～薬研）	無	指定	30	むつ市	大畑町朝比奈岳国有林	要対策
落石・崩壊	主要地方道	むつ恐山公園大畑線（恐山～薬研）	無	指定	200	むつ市	大畑町朝比奈岳国有林	要対策
落石・崩壊	主要地方道	むつ東通線	無	未指定	60	東通村	（川代山国有林）	要対策
落石・崩壊	主要地方道	川内佐井線	無	指定	90	むつ市	川内町田野沢山（国有林）	要対策
落石・崩壊	主要地方道	川内佐井線	無	指定	160	むつ市	川内町田野沢山（国有林）	要対策
落石・崩壊	主要地方道	川内佐井線	無	指定	80	むつ市	川内町田野沢山（国有林）	要対策
落石・崩壊	主要地方道	川内佐井線	無	指定	20	むつ市	川内町湯野川越（国有林）	要対策
落石・崩壊	主要地方道	川内佐井線	無	指定	30	むつ市	川内町田野沢山（国有林）	要対策
落石・崩壊	主要地方道	川内佐井線	無	指定	10	むつ市	川内町田野沢山（国有林）	要対策
落石・崩壊	主要地方道	川内佐井線	無	指定	240	むつ市	川内町田野沢山（国有林）	要対策
落石・崩壊	一般県道	九艘泊脇野沢線	無	指定	100	むつ市	脇野沢九艘泊	要対策
落石・崩壊	一般県道	長後川内線	無	未指定	50	むつ市	川内町福浦山（国有林）	要対策
落石・崩壊	一般県道	長後川内線	無	指定	70	むつ市	川内町福浦山（国有林）	要対策
落石・崩壊	一般県道	長後川内線	無	指定	160	むつ市	川内町福浦山（国有林）	要対策
落石・崩壊	一般県道	長後川内線	無	指定	100	むつ市	川内町福浦山（国有林）	要対策
落石・崩壊	一般県道	長後川内線	無	指定	60	むつ市	川内町福浦山（国有林）	要対策
落石・崩壊	一般県道	長後川内線	無	指定	60	むつ市	川内町福浦山（国有林）	要対策
落石・崩壊	一般県道	長後川内線	無	指定	250	むつ市	川内町福浦山（国有林）	要対策
落石・崩壊	一般県道	長後川内線	無	未指定	60	むつ市	川内町福浦山（国有林）	要対策
落石・崩壊	一般県道	薬研佐井線	無	指定	60	むつ市	大畑町赤滝山国有林	要対策
落石・崩壊	一般県道	薬研佐井線	無	指定	80	むつ市	大畑町赤滝山国有林	要対策
落石・崩壊	一般県道	薬研佐井線	無	指定	130	むつ市	大畑町赤滝山国有林	要対策
落石・崩壊	一般県道	薬研佐井線	無	指定	260	むつ市	大畑町赤滝山国有林	要対策
落石・崩壊	一般県道	薬研佐井線	無	指定	50	むつ市	大畑町二階滝国有林	要対策
落石・崩壊	一般県道	薬研佐井線	無	指定	50	むつ市	大畑町二階滝国有林	要対策
落石・崩壊	一般県道	薬研佐井線	無	指定	190	佐井村	（古佐井山国有林）	要対策
落石・崩壊	一般県道	薬研佐井線	無	指定	210	佐井村	（古佐井山国有林）	要対策

点検対象項目	道路種別	路線名	迂回路	事前規制	延長(m)	市町村名	区字丁目番地等	評価ランク
落石・崩壊	一般県道	薬研佐井線	無	指定	180	佐井村	（古佐井山国有林）	要対策
落石・崩壊	一般県道	薬研佐井線	無	指定	90	佐井村	（古佐井山国有林）	要対策
落石・崩壊	一般県道	薬研佐井線	無	指定	140	佐井村	（古佐井山国有林）	要対策
落石・崩壊	一般県道	薬研佐井線	無	指定	10	佐井村	（古佐井山国有林）	要対策
落石・崩壊	一般県道	薬研佐井線	無	指定	110	佐井村	（古佐井山国有林）	要対策
落石・崩壊	一般県道	薬研佐井線	無	指定	100	佐井村	（古佐井山国有林）	要対策
落石・崩壊	一般県道	薬研佐井線	無	指定	140	佐井村	（古佐井山国有林）	要対策
落石・崩壊	一般県道	薬研佐井線	無	指定	110	佐井村	（古佐井山国有林）	要対策
落石・崩壊	一般県道	薬研佐井線	無	指定	50	佐井村	（古佐井山国有林）	要対策
落石・崩壊	一般県道	薬研佐井線	無	指定	110	佐井村	（古佐井山国有林）	要対策
落石・崩壊	一般県道	薬研佐井線	無	指定	50	佐井村	（古佐井山国有林）	要対策
落石・崩壊	一般県道	薬研佐井線	無	指定	160	佐井村	（古佐井山国有林）	要対策
落石・崩壊	一般県道	薬研佐井線	無	指定	230	佐井村	（古佐井山国有林）	要対策
落石・崩壊	一般県道	薬研佐井線	無	指定	280	佐井村	（古佐井山国有林）	要対策
落石・崩壊	一般県道	薬研佐井線	無	指定	280	佐井村	（古佐井山国有林）	要対策
落石・崩壊	一般県道	薬研佐井線	無	指定	80	佐井村	（古佐井山国有林）	要対策
落石・崩壊	一般県道	薬研佐井線	無	指定	130	佐井村	字古佐井川目	要対策
落石・崩壊	一般県道	薬研佐井線	無	指定	90	佐井村	字古佐井川目	要対策
落石・崩壊	一般県道	薬研佐井線	無	指定	220	佐井村	字古佐井川目	要対策
落石・崩壊	一般県道	薬研佐井線	無	指定	70	佐井村	字古佐井川目	要対策
岩盤崩壊	主要地方道	むつ恐山公園大畑線（恐山～薬研）	無	指定	75	むつ市	大畑町朝比奈岳国有林	要対策
岩盤崩壊	主要地方道	むつ恐山公園大畑線（薬研～大畑）	無	指定	70	むつ市	大畑町朝比奈岳国有林	要対策
岩盤崩壊	主要地方道	むつ東通線	無	未指定	40	東通村	（太平滝国有林）	要対策
岩盤崩壊	主要地方道	川内佐井線	無	未指定	60	むつ市	川内町高野山（国有林）	要対策
岩盤崩壊	一般県道	長後川内線	無	未指定	100	むつ市	川内町福浦山（国有林）	要対策
岩盤崩壊	一般県道	薬研佐井線	無	指定	90	むつ市	川内町赤滝山国有林	要対策
岩盤崩壊	一般県道	薬研佐井線	無	指定	60	佐井村	（古佐井山国有林）	要対策
地すべり	一般県道	長坂大湊線	無	未指定	30	むつ市	大字田名部矢立国有林34林班に1小班	要対策
雪崩	一般県道	長後川内線	無	未指定	60	むつ市	川内町福浦山（国有林）	要対策
土石流	主要地方道	川内佐井線	無	未指定	5	むつ市	川内町湯ノ川	要対策
土石流	主要地方道	川内佐井線	無	指定	20	むつ市	川内町田野沢山（国有林）	要対策
土石流	一般県道	薬研佐井線	無	指定	5	佐井村	（古佐井山国有林）	要対策
盛土	主要地方道	むつ恐山公園大畑線（恐山～薬研）	無	指定	25	むつ市	大畑町朝比奈岳国有林	要対策
盛土	主要地方道	むつ東通線	無	指定	40	むつ市	大字中野沢（川代山国有林）	要対策
擁壁	主要地方道	むつ恐山公園大畑線（むつ～恐山）	無	未指定	70	むつ市	大字田名部（矢立山国有林）	要対策
擁壁	主要地方道	川内佐井線	無	指定	60	むつ市	川内町田野沢山（国有林）	要対策
擁壁	主要地方道	川内佐井線	無	指定	30	むつ市	川内町田野沢山（国有林）	要対策
擁壁	主要地方道	川内佐井線	無	指定	20	むつ市	川内町田野沢山（国有林）	要対策
地吹雪	主要地方道	むつ尻屋崎線	無	未指定	600	東通村	大字蒲野沢字ホヤケ平	要対策
地吹雪	一般県道	長後川内線	無	未指定	130	むつ市	川内町大字川内字福浦山	要対策
落石・崩壊	主要地方道	むつ恐山公園大畑線（むつ～恐山）	無	未指定	65	むつ市	大字田名部（矢立山国有林）	カルテ監視
落石・崩壊	主要地方道	むつ恐山公園大畑線（むつ～恐山）	無	未指定	300	むつ市	大畑町国有林大尽山	カルテ監視
落石・崩壊	主要地方道	むつ恐山公園大畑線（むつ～恐山）	無	未指定	90	むつ市	大畑国有林大尽山	カルテ監視
落石・崩壊	主要地方道	むつ恐山公園大畑線（恐山～薬研）	無	指定	45	むつ市	大畑町国有林大尽山	カルテ監視
落石・崩壊	主要地方道	むつ恐山公園大畑線（恐山～薬研）	無	指定	100	むつ市	大畑町国有林大尽山	カルテ監視
落石・崩壊	主要地方道	むつ恐山公園大畑線（恐山～薬研）	無	指定	110	むつ市	大畑町国有林大尽山	カルテ監視
落石・崩壊	主要地方道	むつ恐山公園大畑線（恐山～薬研）	無	指定	70	むつ市	大畑町国有林大尽山	カルテ監視
落石・崩壊	主要地方道	むつ恐山公園大畑線（恐山～薬研）	無	指定	160	むつ市	大畑町国有林大尽山	カルテ監視
落石・崩壊	主要地方道	むつ恐山公園大畑線（恐山～薬研）	無	指定	20	むつ市	大畑町朝比奈岳国有林	カルテ監視
落石・崩壊	主要地方道	むつ恐山公園大畑線（恐山～薬研）	無	指定	95	むつ市	大畑町朝比奈岳国有林	カルテ監視

点検対象項目	道路種別	路線名	迂回路	事前規制	延長(m)	市町村名	区字丁目番地等	評価ランク
落石・崩壊	主要地方道	むつ恐山公園大畑線（恐山～薬研）	無	指定	90	むつ市	大畑町朝比奈岳国有林	カルテ監視
落石・崩壊	主要地方道	むつ恐山公園大畑線（恐山～薬研）	無	指定	50	むつ市	大畑町朝比奈岳国有林	カルテ監視
落石・崩壊	主要地方道	むつ恐山公園大畑線（薬研～大畑）	無	指定	75	むつ市	大畑町朝比奈岳国有林	カルテ監視
落石・崩壊	主要地方道	むつ恐山公園大畑線（薬研～大畑）	無	指定	130	むつ市	大畑町朝比奈岳国有林	カルテ監視
落石・崩壊	主要地方道	むつ恐山公園大畑線（薬研～大畑）	無	指定	30	むつ市	大畑町朝比奈岳国有林	カルテ監視
落石・崩壊	主要地方道	むつ恐山公園大畑線（薬研～大畑）	無	指定	80	むつ市	大畑町朝比奈岳国有林	カルテ監視
落石・崩壊	主要地方道	むつ恐山公園大畑線（恐山～薬研）	無	指定	35	むつ市	大畑町朝比奈岳国有林	カルテ監視
落石・崩壊	主要地方道	むつ恐山公園大畑線（恐山～薬研）	無	指定	40	むつ市	大畑町国有林大尽山	カルテ監視
落石・崩壊	主要地方道	むつ尻屋崎線	無	未指定	150	東通村	尻屋	カルテ監視
落石・崩壊	主要地方道	むつ尻屋崎線	無	未指定	160	東通村	尻屋	カルテ監視
落石・崩壊	主要地方道	むつ尻屋崎線	無	未指定	160	東通村	岩屋	カルテ監視
落石・崩壊	主要地方道	むつ尻屋崎線	無	未指定	210	東通村	岩屋	カルテ監視
落石・崩壊	主要地方道	むつ東通線	無	未指定	540	東通村	（太平滝国有林）	カルテ監視
落石・崩壊	主要地方道	むつ東通線	無	未指定	130	東通村	（太平滝国有林）	カルテ監視
落石・崩壊	主要地方道	むつ東通線	無	未指定	140	東通村	（川代山国有林）	カルテ監視
落石・崩壊	主要地方道	むつ東通線	無	未指定	130	東通村	（川代山国有林）	カルテ監視
落石・崩壊	主要地方道	むつ東通線	無	未指定	60	東通村	（川代山国有林）	カルテ監視
落石・崩壊	主要地方道	むつ東通線	無	未指定	107	東通村	（川代山国有林）	カルテ監視
落石・崩壊	主要地方道	むつ東通線	無	未指定	20	東通村	（太平滝国有林）	カルテ監視
落石・崩壊	主要地方道	川内佐井線	無	未指定	90	むつ市	川内町八木沢	カルテ監視
落石・崩壊	主要地方道	川内佐井線	無	未指定	140	むつ市	川内町堀川	カルテ監視
落石・崩壊	主要地方道	川内佐井線	無	未指定	160	むつ市	川内町堀川	カルテ監視
落石・崩壊	主要地方道	川内佐井線	無	未指定	30	むつ市	川内町仁左エ門沢	カルテ監視
落石・崩壊	主要地方道	川内佐井線	無	未指定	180	むつ市	川内町高野山（国有林）	カルテ監視
落石・崩壊	主要地方道	川内佐井線	無	未指定	210	むつ市	川内町湯野川（国有林）	カルテ監視
落石・崩壊	主要地方道	川内佐井線	無	未指定	70	むつ市	川内町湯野川（国有林）	カルテ監視
落石・崩壊	主要地方道	川内佐井線	無	未指定	100	むつ市	川内町田野沢山（国有林）	カルテ監視
落石・崩壊	主要地方道	川内佐井線	無	未指定	80	むつ市	川内町湯野川（国有林）	カルテ監視
落石・崩壊	主要地方道	川内佐井線	無	未指定	40	むつ市	川内町湯野川（国有林）	カルテ監視
落石・崩壊	主要地方道	川内佐井線	無	指定	110	むつ市	川内町田野沢山（国有林）	カルテ監視
落石・崩壊	主要地方道	川内佐井線	無	指定	50	むつ市	川内町田野沢山（国有林）	カルテ監視
落石・崩壊	主要地方道	川内佐井線	無	指定	70	むつ市	川内町田野沢山（国有林）	カルテ監視
落石・崩壊	主要地方道	川内佐井線	無	指定	30	むつ市	川内町田野沢山（国有林）	カルテ監視
落石・崩壊	主要地方道	川内佐井線	無	指定	30	むつ市	川内町田野沢山（国有林）	カルテ監視
落石・崩壊	主要地方道	川内佐井線	無	指定	100	むつ市	川内町田野沢山（国有林）	カルテ監視
落石・崩壊	主要地方道	川内佐井線	無	指定	300	むつ市	川内町田野沢山（国有林）	カルテ監視
落石・崩壊	主要地方道	川内佐井線	無	指定	60	むつ市	川内町田野沢山（国有林）	カルテ監視
落石・崩壊	主要地方道	川内佐井線	無	指定	100	むつ市	川内町田野沢山（国有林）	カルテ監視
落石・崩壊	主要地方道	川内佐井線	無	指定	60	むつ市	川内町田野沢山（国有林）	カルテ監視
落石・崩壊	主要地方道	川内佐井線	無	指定	80	むつ市	川内町湯野川越（国有林）	カルテ監視
落石・崩壊	主要地方道	川内佐井線	無	指定	140	むつ市	川内町湯野川越（国有林）	カルテ監視
落石・崩壊	主要地方道	川内佐井線	無	指定	60	むつ市	川内町湯野川越（国有林）	カルテ監視
落石・崩壊	主要地方道	川内佐井線	無	指定	90	むつ市	川内町田野沢山（国有林）	カルテ監視
落石・崩壊	主要地方道	川内佐井線	無	指定	175	むつ市	川内町田野沢山（国有林）	カルテ監視
落石・崩壊	一般県道	九艘泊脇野沢線	無	指定	140	むつ市	脇野沢九艘泊	カルテ監視
落石・崩壊	一般県道	九艘泊脇野沢線	無	指定	120	むつ市	脇野沢九艘泊	カルテ監視
落石・崩壊	一般県道	九艘泊脇野沢線	無	指定	50	むつ市	脇野沢九艘泊	カルテ監視
落石・崩壊	一般県道	九艘泊脇野沢線	無	指定	30	むつ市	脇野沢九艘泊	カルテ監視
落石・崩壊	一般県道	九艘泊脇野沢線	無	指定	90	むつ市	脇野沢源籐城（国有林）	カルテ監視
落石・崩壊	一般県道	九艘泊脇野沢線	無	指定	25	むつ市	脇野沢源籐城（国有林）	カルテ監視
落石・崩壊	一般県道	九艘泊脇野沢線	無	指定	170	むつ市	脇野沢源籐城（国有林）	カルテ監視
落石・崩壊	一般県道	九艘泊脇野沢線	無	指定	130	むつ市	脇野沢源籐城（国有林）	カルテ監視
落石・崩壊	一般県道	九艘泊脇野沢線	無	指定	50	むつ市	脇野沢源籐城（国有林）	カルテ監視
落石・崩壊	一般県道	九艘泊脇野沢線	無	指定	170	むつ市	脇野沢源籐城（国有林）	カルテ監視
落石・崩壊	一般県道	九艘泊脇野沢線	無	指定	20	むつ市	脇野沢源籐城（国有林）	カルテ監視
落石・崩壊	一般県道	九艘泊脇野沢線	無	指定	150	むつ市	脇野沢源籐城（国有林）	カルテ監視
落石・崩壊	一般県道	九艘泊脇野沢線	無	指定	200	むつ市	脇野沢蛸田	カルテ監視

点検対象項目	道路種別	路線名	迂回路	事前規制	延長(m)	市町村名	区字丁目番地等	評価ランク
落石・崩壊	一般県道	九艘泊脇野沢線	無	指定	110	むつ市	脇野沢寄波	カルテ監視
落石・崩壊	一般県道	九艘泊脇野沢線	無	指定	50	むつ市	脇野沢寄波	カルテ監視
落石・崩壊	一般県道	九艘泊脇野沢線	無	指定	40	むつ市	脇野沢寄波	カルテ監視
落石・崩壊	一般県道	九艘泊脇野沢線	無	未指定	80	むつ市	脇野沢新井田	カルテ監視
落石・崩壊	一般県道	九艘泊脇野沢線	無	未指定	50	むつ市	脇野沢新井田	カルテ監視
落石・崩壊	一般県道	九艘泊脇野沢線	無	指定	20	むつ市	脇野沢源藤城（国有林）	カルテ監視
落石・崩壊	一般県道	尻労小田野沢線	無	未指定	80	東通村	大字猿ヶ森字馬ノ平	カルテ監視
落石・崩壊	一般県道	尻労小田野沢線	無	未指定	280	東通村	大字尻労	カルテ監視
落石・崩壊	一般県道	長後川内線	無	未指定	100	むつ市	川内町福浦山（国有林）	カルテ監視
落石・崩壊	一般県道	長後川内線	無	未指定	80	むつ市	川内町福浦山（国有林）	カルテ監視
落石・崩壊	一般県道	長後川内線	無	未指定	40	むつ市	川内町福浦山（国有林）	カルテ監視
落石・崩壊	一般県道	長後川内線	無	指定	120	むつ市	川内町福浦山（国有林）	カルテ監視
落石・崩壊	一般県道	長後川内線	無	指定	40	むつ市	川内町福浦山（国有林）	カルテ監視
落石・崩壊	一般県道	長後川内線	無	未指定	135	むつ市	川内町福浦山（国有林）	カルテ監視
落石・崩壊	一般県道	薬研佐井線	無	指定	180	むつ市	大畑町赤滝山国有林	カルテ監視
落石・崩壊	一般県道	薬研佐井線	無	指定	280	むつ市	大畑町赤滝山国有林	カルテ監視
落石・崩壊	一般県道	薬研佐井線	無	指定	140	むつ市	大畑町二階滝国有林	カルテ監視
落石・崩壊	一般県道	薬研佐井線	無	指定	40	むつ市	大畑町二階滝国有林	カルテ監視
落石・崩壊	一般県道	薬研佐井線	無	指定	140	むつ市	大畑町二階滝国有林	カルテ監視
落石・崩壊	一般県道	薬研佐井線	無	指定	60	むつ市	大畑町二階滝国有林	カルテ監視
落石・崩壊	一般県道	薬研佐井線	無	指定	190	佐井村	（古佐井山国有林）	カルテ監視
落石・崩壊	一般県道	薬研佐井線	無	指定	120	佐井村	（古佐井山国有林）	カルテ監視
落石・崩壊	一般県道	薬研佐井線	無	指定	40	佐井村	（古佐井山国有林）	カルテ監視
落石・崩壊	一般県道	薬研佐井線	無	指定	120	佐井村	（古佐井山国有林）	カルテ監視
落石・崩壊	一般県道	薬研佐井線	無	指定	60	佐井村	字古佐井川目	カルテ監視
落石・崩壊	一般県道	薬研佐井線	無	指定	90	佐井村	字古佐井川目	カルテ監視
落石・崩壊	一般県道	薬研佐井線	無	指定	50	佐井村	字古佐井川目	カルテ監視
岩盤崩壊	主要地方道	むつ恐山公園大畑線（薬研～大畑）	無	指定	80	むつ市	大畑町朝比奈岳国有林	カルテ監視
岩盤崩壊	一般県道	九艘泊脇野沢線	無	指定	70	むつ市	脇野沢源籐城（国有林）	カルテ監視
岩盤崩壊	一般県道	九艘泊脇野沢線	無	指定	60	むつ市	脇野沢源籐城（国有林）	カルテ監視
岩盤崩壊	一般県道	九艘泊脇野沢線	無	指定	30	むつ市	脇野沢源籐城（国有林）	カルテ監視
岩盤崩壊	一般県道	九艘泊脇野沢線	無	指定	50	むつ市	脇野沢源籐城（国有林）	カルテ監視
岩盤崩壊	一般県道	九艘泊脇野沢線	無	指定	80	むつ市	脇野沢源籐城（国有林）	カルテ監視
岩盤崩壊	一般県道	九艘泊脇野沢線	無	指定	50	むつ市	脇野沢源籐城（国有林）	カルテ監視
岩盤崩壊	一般県道	九艘泊脇野沢線	無	指定	100	むつ市	脇野沢蛸田	カルテ監視
岩盤崩壊	一般県道	長後川内線	無	未指定	35	むつ市	川内町福浦山（国有林）	カルテ監視
地すべり	主要地方道	川内佐井線	無	指定	60	むつ市	川内町田野沢山（国有林）	カルテ監視
地すべり	主要地方道	川内佐井線	無	指定	100	むつ市	川内町田野沢山（国有林）	カルテ監視
地すべり	主要地方道	川内佐井線	無	指定	90	むつ市	川内町田野沢山（国有林）	カルテ監視
地すべり	主要地方道	川内佐井線	無	指定	150	むつ市	川内町田野沢山（国有林）	カルテ監視
地すべり	主要地方道	川内佐井線	無	指定	70	むつ市	川内町田野沢山（国有林）	カルテ監視
地すべり	主要地方道	川内佐井線	無	指定	50	むつ市	川内町田野沢山（国有林）	カルテ監視
地すべり	主要地方道	川内佐井線	無	指定	70	むつ市	川内町田野沢山（国有林）	カルテ監視
地すべり	一般県道	長後川内線	無	未指定	80	むつ市	川内 町福浦山	カルテ監視
地すべり	一般県道	薬研佐井線	無	指定	180	むつ市	大畑町赤滝山国有林	カルテ監視
地すべり	一般県道	薬研佐井線	無	指定	170	むつ市	大畑町赤滝山国有林	カルテ監視
雪崩	主要地方道	むつ恐山公園大畑線（薬研～大畑）	無	指定	140	むつ市	大畑町朝比奈岳国有林	カルテ監視
雪崩	主要地方道	川内佐井線	無	未指定	290	むつ市	川内町湯野川（国有林）	カルテ監視
雪崩	一般県道	長後川内線	無	未指定	150	むつ市	川内町福浦山（国有林）	カルテ監視
雪崩	一般県道	長後川内線	無	未指定	100	むつ市	川内町福浦山（国有林）	カルテ監視
雪崩	一般県道	長後川内線	無	未指定	50	むつ市	川内町福浦山（国有林）	カルテ監視
雪崩	一般県道	長後川内線	無	未指定	100	むつ市	川内町福浦山（国有林）	カルテ監視
雪崩	一般県道	長後川内線	無	未指定	120	むつ市	川内町福浦山（国有林）	カルテ監視
雪崩	一般県道	長後川内線	無	指定	120	むつ市	川内町福浦山（国有林）	カルテ監視
雪崩	一般県道	長後川内線	無	指定	70	むつ市	川内町福浦山（国有林）	カルテ監視
雪崩	一般県道	長後川内線	無	指定	230	むつ市	川内町福浦山（国有林）	カルテ監視
雪崩	一般県道	長後川内線	無	未指定	60	むつ市	川内町福浦山（国有林）	カルテ監視
雪崩	一般県道	長後川内線	無	指定	60	むつ市	川内町福浦山（国有林）	カルテ監視
雪崩	一般県道	長後川内線	無	指定	60	むつ市	川内町福浦山（国有林）	カルテ監視
雪崩	一般県道	長後川内線	無	未指定	20	むつ市	川内町福浦山（国有林）	カルテ監視
土石流	主要地方道	むつ恐山公園大畑線（薬研～大畑）	無	指定	5	むつ市	大畑町朝比奈岳国有林	カルテ監視

点検対象項目	道路種別	路線名	迂回路	事前規制	延長(m)	市町村名	区字丁目番地等	評価ランク
土石流	主要地方道	川内佐井線	無	指定	5	佐井村	佐井（湯ノ川越国有林）	カルテ監視
土石流	主要地方道	川内佐井線	無	指定	5	佐井村	佐井（湯ノ川越国有林）	カルテ監視
土石流	主要地方道	川内佐井線	無	指定	20	佐井村	佐井（湯ノ川越国有林）	カルテ監視
土石流	一般県道	薬研佐井線	無	指定	5	むつ市	大畑町赤滝山国有林	カルテ監視
盛土	主要地方道	むつ恐山公園大畑線（むつ～恐山）	無	未指定	210	むつ市	大畑町国有林大尽山	カルテ監視
盛土	主要地方道	むつ恐山公園大畑線（恐山～薬研）	無	指定	5	むつ市	大畑町朝比奈岳国有林	カルテ監視
盛土	主要地方道	むつ恐山公園大畑線（恐山～薬研）	無	指定	20	むつ市	大畑町朝比奈岳国有林	カルテ監視
盛土	主要地方道	むつ東通線	無	未指定	180	むつ市	大字中野沢（川代山国有林）	カルテ監視
盛土	主要地方道	川内佐井線	無	指定	40	むつ市	川内町田野沢山（国有林）	カルテ監視
盛土	一般県道	長後川内線	無	未指定	60	佐井村	大字長後字野平	カルテ監視
盛土	一般県道	薬研佐井線	無	指定	5	佐井村	（古佐井山国有林）	カルテ監視
擁壁	主要地方道	むつ恐山公園大畑線（恐山～薬研）	無	指定	20	むつ市	大畑町朝比奈岳国有林	カルテ監視
擁壁	主要地方道	むつ恐山公園大畑線（恐山～薬研）	無	指定	20	むつ市	大畑町朝比奈岳国有林	カルテ監視
擁壁	主要地方道	むつ恐山公園大畑線（恐山～薬研）	無	指定	8	むつ市	大畑町朝比奈岳国有林	カルテ監視
擁壁	主要地方道	むつ恐山公園大畑線（恐山～薬研）	有	指定	170	むつ市	大畑町朝比奈岳国有林	カルテ監視
擁壁	主要地方道	むつ恐山公園大畑線（むつ～恐山）	無	未指定	1090	むつ市	大字田名部	カルテ監視
擁壁	主要地方道	むつ東通線	無	未指定	130	東通村	（太平滝国有林）	カルテ監視
擁壁	主要地方道	川内佐井線	無	指定	30	むつ市	川内町田野沢山（国有林）	カルテ監視
擁壁	主要地方道	川内佐井線	無	指定	25	むつ市	川内町田野沢山（国有林）	カルテ監視
擁壁	主要地方道	川内佐井線	無	指定	25	むつ市	川内町田野沢山（国有林）	カルテ監視
擁壁	主要地方道	川内佐井線	無	指定	40	佐井村	佐井（湯ノ川越国有林）	カルテ監視
擁壁	主要地方道	川内佐井線	無	未指定	75	むつ市	川内町仁左エ門沢	カルテ監視
擁壁	主要地方道	川内佐井線	無	未指定	90	むつ市	川内町湯野川（国有林）	カルテ監視
擁壁	一般県道	九艘泊脇野沢線	無	指定	70	むつ市	脇野沢源籐城（国有林）	カルテ監視
擁壁	一般県道	九艘泊脇野沢線	無	指定	160	むつ市	脇野沢蛸田	カルテ監視
擁壁	一般県道	九艘泊脇野沢線	無	指定	200	むつ市	脇野沢蛸田	カルテ監視
擁壁	一般県道	長後川内線	無	指定	150	むつ市	川内町福浦山（国有林）	カルテ監視
擁壁	一般県道	長後川内線	無	指定	40	むつ市	川内町福浦山（国有林）	カルテ監視
地吹雪	主要地方道	むつ尻屋崎線	無	未指定	2370	東通村	尻屋	カルテ監視
地吹雪	主要地方道	川内佐井線	無	未指定	260	むつ市	川内町板子塚	カルテ監視
地吹雪	主要地方道	川内佐井線	無	未指定	600	むつ市	川内町湯野川（国有林）	カルテ監視
地吹雪	一般県道	長後川内線	無	未指定	1200	佐井村	大字長後字野平	カルテ監視
地吹雪	一般県道	長後川内線	無	未指定	700	佐井村	大字長後字野平	カルテ監視

３－16－２　緊急輸送道路ネットワーク

⑴　緊急輸送道路の機能区分

【第１次緊急輸送道路】

・広域的な輸送に必要な道路であり、県庁舎等の１次防災拠点施設間を連絡する道路を設定する

【第２次緊急輸送道路】

・各市町村の庁舎等の２次防災拠点施設間を連絡する道路を設定する

緊急輸送道路ネットワーク内訳表

▼第１次緊急輸送道路路線別指定距離（H29.10）

区画区分	道　路　種　別	路　　線　　名	路線延長（km）
第　１　次	高速自動車国道	東北縦貫自動車道八戸線	43.1
	高速自動車国道	東北縦貫自動車道弘前線	56.3
	高速自動車国道	津軽自動車道	22.9
	高速自動車国道	八戸久慈自動車道（八戸南環状道路）	8.6
	高速自動車国道	八戸久慈自動車道（八戸南道路）	8.7
	高速自動車国道	上北自動車道　上北道路（国道45号）	7.8
	高速自動車国道	百石道路	6.1
	地域高規格道路	下北半島縦貫道路（国道２７９号）	19.5
	その他有料道路（公団/公社等）	みちのく有料道路	21.5
	その他有料道路（公団/公社等）	第二みちのく有料道路	9.7
	その他有料道路（公団/公社等）	青森空港有料道路	1.7
	一般国道（指定区間）	国道４号	116.7
	一般国道（指定区間）	国道７号	83.9
	一般国道（指定区間）	国道４５号	46.2
	一般国道（指定区間）	国道１０４号	18.3
	一般国道（指定区間外）	国道１０１号	34.5
	一般国道（指定区間外）	国道１０２号	61.1
	一般国道（指定区間外）	国道１０３号	44.0
	一般国道（指定区間外）	国道２７９号	102.8
	一般国道（指定区間外）	国道２８０号	25.8
	一般国道（指定区間外）	国道２８２号	6.9
	一般国道（指定区間外）	国道３３８号	116.2
	一般国道（指定区間外）	国道３３９号	43.3
	一般国道（指定区間外）	国道３４０号	3.8
	一般国道（指定区間外）	国道３９４号	24.6
	一般国道（指定区間外）	国道４５４号	1.5
	主要地方道	３　　弘前岳鰺ヶ沢線	1.6
	主要地方道	８　　八戸野辺地線	39.5
	主要地方道	１０　　三沢十和田線	27.4
	主要地方道	１１　　八戸大野線	0.6
	主要地方道	１２　　鰺ヶ沢蟹田線	23.4
	主要地方道	１３　　大鰐浪岡線	21.9
	主要地方道	１６　　青森停車場線	1.2
	主要地方道	１７　　弘前停車場線	0.5
	主要地方道	１８　　青森港線	0.3
	主要地方道	１９　　八戸百石線	15.8
	主要地方道	２０　　八戸三沢線	1.7
	主要地方道	２７　　青森浪岡線	17.3
	主要地方道	２９　　八戸環状線	14.3
	主要地方道	３１　　弘前鰺ヶ沢線	0.9
	主要地方道	３８　　五所川原黒石線	0.5
	主要地方道	４０　　青森田代十和田線	13.7
	主要地方道	４１　　弘前環状線	1.4
	主要地方道	４２　　名川階上線	1.5
	主要地方道	４４　　青森環状野内線	1.8
	主要地方道	４５　　十和田三戸線	0.8
	主要地方道	４７　　青森東インター線	0.9
	一般県道	１０９　弘前平賀線	1.9

区画区分	道　路　種　別	路　　線　　名	路線延長（km）
	一般県道	１２０　荒川青森（T）線	4.4
	一般県道	１２３　清水川滝沢野内線	2.3
	一般県道	１３８　島守八戸線	0.5
	一般県道	１６５　上野十和田線	0.3
	一般県道	１７６　赤川下北（T）線	4.6
	一般県道	１７７　海老川新町線	1.5
	一般県道	１８０　尾駮有戸（T）線	1.4
	一般県道	２１１　折茂上北町停車場線	3.8
	一般県道	２４２　後平青森線	5.3
	一般県道	２５１　妙売市線	0.3
	一般県道	２５４　大町三沢線	1.6
	一般県道	２５９　久栗坂造道線	0.6
	一般県道	２６０　石川百田線	9.1
	一般県道	２７２　下北（T）線	1.3
	一般県道	２８２　小国本町線	0.8
	一般県道	２８５　浪岡藤崎線	1.2
	市町村道	青森市道	3.3
	市町村道	弘前市道	4.5
	市町村道	八戸市道	5.8
	市町村道	五所川原市道	1.7
	市町村道	十和田市道	0.9
	市町村道	三沢市道	2.7
	市町村道	むつ市道	0.1
	市町村道	外ヶ浜町道	0.8
	市町村道	七戸町道	0.6
	市町村道	東北町道	2.8
	市町村道	六ヶ所村道	5.3
	市町村道	野辺地町道	2.7
	その他道路（緊急用河川敷道路等）	臨港道路　臨港道路本港線（青森市）	0.7
	その他道路（緊急用河川敷道路等）	臨港道路　臨港道路2号線	0.4
	その他道路（緊急用河川敷道路等）	臨港道路　フェリー臨港道路1号線	1.6
	その他道路（緊急用河川敷道路等）	臨港道路　白銀北沼線	0.8
	その他道路（緊急用河川敷道路等）	臨港道路　八太郎1号埠頭線（八戸市）	0.2
	その他道路（緊急用河川敷道路等）	臨港道路　八太郎3号埠頭線（八戸市）	0.5
	その他道路（緊急用河川敷道路等）	臨港道路　改修臨港道路（鰺ヶ沢町）	0.9
	その他道路（緊急用河川敷道路等）	臨港道路　道路（新納屋）（六ヶ所村）	1.8
	その他道路（緊急用河川敷道路等）	臨港道路　根田内1号臨港道路（大間町）	0.4
	その他道路（緊急用河川敷道路等）	臨港道路　真砂町臨港道路（むつ市）	1.1
		合　計	1203.0

▼第２次緊急輸送道路路線別指定距離（H29.10）

区画区分	道路種別	路線名	路線延長（km）
第２次	一般国道	国道１０１号	80.9
	一般国道	国道１０２号	43.7
	一般国道	国道１０３号	9.0
	一般国道	国道１０４号	32.7
	一般国道	国道２８０号	57.7
	一般国道	国道３３８号	109.8
	一般国道	国道３３９号	44.8
	一般国道	国道３４０号	14.7
	一般国道	国道３９４号	53.9
	一般国道	国道４５４号	55.0
	主要地方道	１　八戸階上線	17.5
	主要地方道	２　屏風山内真部線	28.3
	主要地方道	３　弘前岳鯵ヶ沢線	46.5
	主要地方道	４　むつ恐山公園大畑線	11.5
	主要地方道	５　野辺地六ヶ所線	18.4
	主要地方道	６　むつ尻屋崎線	4.5
	主要地方道	７　むつ東通線	9.6
	主要地方道	８　八戸野辺地線	5.7
	主要地方道	９　夏泊公園線	30.5
	主要地方道	１１　八戸大野線	13.3
	主要地方道	１２　鯵ヶ沢蟹田線	35.6
	主要地方道	１３　大鰐浪岡線	0.7
	主要地方道	１４　今別蟹田線	16.1
	主要地方道	１５　橋向五戸線	15.5
	主要地方道	２０　八戸三沢線	14.7
	主要地方道	２２　三沢七戸線	3.2
	主要地方道	２３　本八戸(T)線	0.7
	主要地方道	２４　横浜六ヶ所線	11.4
	主要地方道	２５　東北横浜線	19.4
	主要地方道	２６　青森五所川原線	26.9
	主要地方道	２８　岩崎西目屋弘前線	85.0
	主要地方道	３１　弘前鯵ヶ沢線	45.9
	主要地方道	３２　二戸田子線	5.5
	主要地方道	３３　軽米名川線	4.8
	主要地方道	３４　五所川原浪岡線	10.8
	主要地方道	３５　五所川原岩木線	26.6
	主要地方道	３６　五所川原金木線	15.1
	主要地方道	３７　弘前柏線	8.8
	主要地方道	３８　五所川原黒石線	2.9
	主要地方道	４０　青森田代十和田線	21.3
	主要地方道	４１　弘前環状線	1.4
	主要地方道	４２　名川階上線	33.4
	主要地方道	４３　五所川原車力線	21.6
	主要地方道	４４　青森環状野内線	21.3
	主要地方道	４５　十和田三戸線	18.0
	主要地方道	４６　川内佐井線	41.0
	一般県道	１０３　津軽中里停車場線	2.8
	一般県道	１０５　平賀停車場本町線	0.2
	一般県道	１０６　尾上停車場線	0.6
	一般県道	１０８　野辺地港線	0.2
	一般県道	１０９　弘前平賀線	5.2
	一般県道	１１４　菰鎚木造線	6.8
	一般県道	１１７　尾上日沼線	4.5
	一般県道	１１８　七戸十和田湖線	14.0
	一般県道	１２１　七戸上北町(T)線	8.0
	一般県道	１２５　小友板柳（T）線	3.5

区画区分	道　路　種　別	路　　線　　名	路線延長（km）
	一般県道	１２６　久渡寺新寺町線	4.0
	一般県道	１２７　石川土手町線	8.4
	一般県道	１２９　関ヶ平五代線	4.6
	一般県道	１３４　櫛引上名久井三戸線	12.2
	一般県道	１４３　南部田子線	12.5
	一般県道	１４５　戸来十和田線	1.0
	一般県道	１４６　浪岡北中野黒石線	0.8
	一般県道	１５０　持子沢鶴田線	0.9
	一般県道	１５２　三戸停車場線	0.2
	一般県道	１５３　山田鶴田線	0.5
	一般県道	１６１　豊川館岡線	5.3
	一般県道	１７０　天ケ森三沢線	18.8
	一般県道	１７２　尻労袰部線	3.0
	一般県道	１７８　野辺地停車場線	0.4
	一般県道	１７９　泊陸奥横浜(T)線	17.3
	一般県道	１８０　尾駮有戸(T)線	5.1
	一般県道	１９８　大鰐(T)線	1.4
	一般県道	２０１　蔵館大鰐線	1.4
	一般県道	２０４　相馬常盤野線	8.0
	一般県道	２０５　町居平賀停車場線	0.6
	一般県道	２１１　折茂上北町(T)線	0.1
	一般県道	２１５　小湊停車場線	0.4
	一般県道	２１９　水喰上北町(T)線	0.5
	一般県道	２３４　津軽新城停車場油川線	0.4
	一般県道	２３５　浪岡停車場線	0.7
	一般県道	２３８　蟹田停車場線	0.1
	一般県道	２４１　木造停車場線	3.3
	一般県道	２４３　馬門野辺地線	3.6
	一般県道	２４５　稲盛千代町山田線	0.6
	一般県道	２４７　鶴ヶ坂千刈線	12.0
	一般県道	２４８　尻労小田野沢線	14.1
	一般県道	２４９　鶴泊停車場胡桃舘線	0.1
	一般県道	２５１　妙売市線	0.9
	一般県道	２５３　長後川内線	12.7
	一般県道	２５８　三戸南部線	4.7
	一般県道	２５９　久栗坂造道線	1.0
	一般県道	２６０　石川百田線	4.8
	一般県道	２６３　鰺ヶ沢停車場線	0.1
	一般県道	２６８　弘前田舎館黒石線	4.6
	一般県道	２７６　大俵板柳停車場線	0.2
	一般県道	２８２　小国本町線	0.2
	一般県道	２８４　薬研佐井線	23.5
	市町村道	青森市道	12.7
	市町村道	弘前市道	9.2
	市町村道	八戸市道	11.5
	市町村道	黒石市道	1.2
	市町村道	五所川原市道	3.5
	市町村道	むつ市道	0.9
	市町村道	十和田市道	3.9
	市町村道	三沢市道	1.6
	市町村道	つがる市道	1.6
	市町村道	平川市道	0.1
	市町村道	平内町道	1.3
	市町村道	今別町道	0.2
	市町村道	外ヶ浜町道	1.7
	市町村道	深浦町道	0.4
	市町村道	藤崎町道	0.1
	市町村道	大鰐町道	0.4
	市町村道	板柳町道	0.8

区画区分	道　路　種　別	路　　線　　名	路線延長（km）
	市町村道	鶴田町道	0.3
	市町村道	中泊町道	0.8
	市町村道	鰺ヶ沢町道	0.8
	市町村道	野辺地町道	3.4
	市町村道	七戸町道	0.3
	市町村道	六戸町道	1.7
	市町村道	横浜町道	1.3
	市町村道	おいらせ町道	1.9
	市町村道	大間町道	0.3
	市町村道	東通村道	2.9
	市町村道	風間浦村道	0.1
	市町村道	佐井村道	0.1
	市町村道	三戸町道	0.8
	市町村道	五戸町道	1.0
	市町村道	田子町道	0.1
	市町村道	南部町道	1.3
	その他道路 （緊急用河川敷道路等）	公衆用道路（中泊町）	0.5
	その他道路 （緊急用河川敷道路等）	三沢漁港臨港道路（三沢市）	0.3
	その他道路 （緊急用河川敷道路等）	白銀東1号線（八戸市）	0.3
	その他道路 （緊急用河川敷道路等）	糠森臨港線（佐井村）	0.8
	その他道路 （緊急用河川敷道路等）	2～4号臨港道路（むつ市）	0.3
		合　計	1506.65

3－17－1　電　力　施　設

(1) 発　　電　　所

（東北電力㈱青森支店）

設置者	発電所名	所　在　地	（水系名）河川名	発電所型式	発電所出力等		
					最　大	常　時	台　数
					kw	kw	kVA
	十和田	十和田市大字奥瀬字蔦国有林	（奥入瀬川）十和田湖他	貯水池水路式	31,100	14,500	13,000×3
	立　石	十和田市大字奥瀬字立石	（奥入瀬川）奥入瀬川	水路式	10,500	5,100	4,440×3
	法　量	十和田市大字法量字山の下	（奥入瀬川）奥入瀬川	〃	6,800	3,300	8,500×1
	蔦	十和田市大字法量字	（奥入瀬川）蔦川他	〃	2,300	700	2,300×1
	岩谷沢	むつ市川内町高野山国有林	（川内川）川内川	〃	800	300	500×2
	小中島	三戸郡三戸町大字梅内字川原	（馬淵川）馬淵川	〃	2,200	680	2,600×1
	上松沢	青森市大字駒込字深沢	（堤　川）駒込川他	〃	5,400	2,700	6,000×1
東	嘉瀬子内	青森市大字駒込字北駒込山国有林	（堤　川）駒込川他	〃	6,900	3,100	4,000×2
	矢　別	青森市大字荒川字南荒川山	（堤　川）堤川他	〃	2,100	830	2,500×1
北	寒水沢	青森市大字荒川字寒水沢	（堤　川）堤川他	〃	1,200	670	1,350×1
	大不動	青森市大字野沢字川部	（堤　川）堤川	〃	1,500	830	1,750×1
電	一の渡	平川市小国川原田	（岩木川）浅瀬石川	〃	2,650	1,640	2,790×1
	浅瀬石川	黒石市大字板留字大川添	（岩木川）浅瀬石川	ダム式	17,100	1,700	18,000×1
	滝　渕	西津軽郡鰺ヶ沢町大字芦萢字日の下	（中村川）中村川	水路式	5,000	1,600	3,200×2
力	大池第一	西津軽郡深浦町大字松神字松神山国有林	（赤石川他）赤石川他	〃	4,200	－	5,400×1
	大池第二	〃	（赤石川他）赤石川他	〃	10,700	－	11,000×1
	松　神	西津軽郡深浦町大字松神字上浜松	（赤石川他）赤石川他	〃	5,800	－	7,300×1
	八戸火力	八戸市大字河原木字宇兵衛河原			416,000		485,000×1
	八　戸太陽光	八戸市大字河原木字海岸			1,500		1,650×1
	津　軽	中津軽郡西目屋村大字居森平字寒沢	（岩木川）岩木川	ダム式	8,500	930	9,000×1

(2) 変 電 所

変電所名	所在地	認可出力kVA
青森	青森市大字高田字朝日山	1,000,000
沖館	〃 千富町一丁目	70,000
浪打	〃 花園一丁目	45,000
浦町	〃 桂木四丁目	80,000
岡町	〃 大字岡町字藤戸	55,000
田代	〃 大字駒込字南駒込山	3,000
新町野	〃 大字新町野字菅谷	40,000
瀬辺地	東津軽郡蓬田村大字瀬辺地字山田	20,000
今別	〃 今別町大字今別字中沢	10,000
泉野	青森市大字泉野字野脇	55,000
小湊	東津軽郡平内町大字小湊字新道	20,000
野辺地	上北郡野辺地町大字野辺地字松ノ木平	21,000
下北	むつ市大字田名部字後田	160,000
三本松	〃 中央二丁目	50,000
大湊	〃 桜木町	20,000
仲崎	〃 川内町中畑	16,000
佐井	下北郡佐井村大字佐井字原田	20,000
大畑	むつ市大畑町松ノ木道	20,000
東通	下北郡東通村大字野牛字釜ノ平	16,000
近川	むつ市大字奥内字竹立	30,000
弘前	弘前市大字熊島字豊田	50,000
桔梗野	〃 旭ヶ丘一丁目	40,000
東弘前	〃 城東一丁目	60,000
北弘前	〃 神田二丁目	65,000
大鰐	南津軽郡大鰐町大字蔵館字道添	35,000
黒石	黒石市大字末広	55,000
浪岡	青森市浪岡大字女鹿沢字平野	40,000
五所川原	五所川原市字鎌谷町	50,000
北津軽	北津軽郡鶴田町大字強巻字翁柳	340,000
板柳	〃 板柳町大字三千石字二ツ潟	20,000
金木	五所川原市金木町嘉瀬雲雀野	35,000
中里	北津軽郡中泊町大字中里字亀山	6,000
十三湖	〃 〃 大字薄市字沖原	35,000
南津軽	平川市大光寺字一早稲田	325,000
孱槌	つがる市木造孱槌三好野	35,000
鰺ヶ沢	西津軽郡鰺ヶ沢町大字舞戸字東阿部野	20,000
八戸	八戸市大字河原木字浜名谷地	390,000
南八戸	〃 大字是川字鴨平	321,000
小中野	〃 江陽二丁目	60,000
湊	〃 大字大久保字サクロツ	65,000
堤町	〃 大字堤町	50,000
尻内	〃 大字田面木字王城林	35,000
吹上	〃 吹上四丁目	50,000
市川	〃 大字市川町字長七谷地	45,000
前山	八戸市北インター工業団地四丁目	35,000
剣吉	三戸郡南部町大字斗賀字上野焼	20,000
三戸	〃 三戸町大字川守田字名部久保	30,000
南部古館	〃 五戸町字古館脇	20,000
七戸	上北郡七戸町字上町野	50,000
相坂	十和田市大字相坂字小林	50,000
稲生	〃 大字三本木字北平	35,000
古間木	三沢市花園町二丁目	50,000
上北	上北郡七戸町字卒古沢	3,610,000
六ヶ所	〃 六ヶ所村大字尾駮字上尾駮	180,000
尾駮	〃 六ヶ所村大字尾駮字家ノ前	40,000
六戸	〃 六戸町大字尾犬落瀬字四木地内	215,000
青森本町	青森市本町一丁目	60,000
五戸	三戸郡五戸町大字切谷内字大久木沢	600,000
白糖	下北郡東通村大字白糠字前坂下	110,000
深浦	西津軽郡深浦町大字深浦字吾妻沢	10,000
階上	三戸郡階上町蒼前東一丁目	40,000
弘前城東	弘前市大字福田字巻屋	40,000
木造	つがる市木造浦船	20,000
東下田	上北郡おいらせ町黒坂谷地	40,000
淋代平	三沢市大字三沢字淋代平	20,000
岩木川	中津軽郡西目屋村大字村市村元	6,000

３－17－２　電力災害用資機材の保有状況

（東北電力㈱青森支店）
平成２９年３月末現在

車両別 / 事業所名	乗用車	ジープ	（含ＰＲ車）バン型車	（含ＷＣ車）貨物車	軽四輪車	クレーン車	（含電源車）変圧器車	総合作業車	雪上車	現地指揮者	計
支　　店	20	2	2		1 （EV）						25
青　　森（営）	3	4	11	5	23	1	4	7	1	1	60
弘　　前（営）	1	1	10	1	20		2	3			38
八　　戸（営）	2	1	11	2	22	1	2	4			45
五所川原　（営）	1	2	9	1	14		2	4			33
十　和　田（営）	1	1	7	1	10		2	3			25
む　　つ（営）	1	1	6	1	11		2	5			27
三　　沢（営）	1	1	6	1	7		2	4			22
青森技術センター		14	10	2	3		3		4 （ｽﾉｰﾓｰﾋﾞﾙ1含む）		36
八　　戸　〃		7	11	1	2		6				27
む　　つ　〃	1	5	3	1	1		1				12
青森情報通信センター		2	5				1				8
青森発電技術センター		7	7								14
計	31	48	98	16	114	2	27	30	5	1	372

３－17－３　都市ガス製造施設

（各ガス会社）

所在地	名所	ガス施設の状況		ガス供給区域
青森市港町二丁目27－７ （017－742－0040）	青森 ガス株式会社 担当　製造部	天然ガス発生装置	３基	青森市内一円 約２２，２００件
		ＬＮＧ（液化天然ガス）貯槽タンク	２基	
		球形ホルダー	２基	
		ＬＰＧタンク	３基	
		ＬＰガス発生装置	２基	
八戸市沼館三丁目6-48 （0178－43－3165）	八戸ガス株式会社 担当　供給グループ 製造チーム	DV＆M熱量調整設備	１基	八戸市内一円 約１８，０００件
		球形ホルダー	２基	
弘前市大字松ヶ枝１－２－１ （0172－27－9100）	十和田ガス株式会社 担当　供給部	ＬＮＧ気化器	２基	弘前市内一円 約１７，７００件
		ＬＮＧ貯槽	２基	
		ＬＮＧ貯槽加圧蒸発器	２基	
		ＬＰＧ貯槽	１基	
		ミキシングドラム	１基	
		クッションドラム	１基	
十和田市大字赤沼字下平577 （0176－23－3591）	十和田ガス株式会社 担当　供給部	ＬＮＧ気化器	２基	十和田市内一円 約４，７００件
		ＬＰＧ気化器	２基	
		ＬＮＧ貯槽	２基	
		ＬＮＧ貯槽加圧蒸発器	２基	
		ＬＰＧ貯槽	１基	
		ミキシングドラム	１基	
		クッションドラム	１基	
五所川原市大字唐笠柳 字藤巻611 （0173－34－3432）	五所川原ガス株式会社 担当　供給保安課	ＬＮＧ気化器	３基	五所川原市内一円 約１，５００件
		円筒型ホルダー	１基	
		球形ホルダー	１基	
		ＬＰＧタンク	２基	
黒石市八甲74-1 （0172－52－2131）	黒石ガス株式会社 担当　製造部	ＬＮＧ気化器	２基	黒石市内一円 約４，３００件
		球形ガスホルダー	１基	
		ＬＰＧ貯槽	２基	

３－17－４　ガス漏洩災害用資機材の保有状況

事業者名	緊急車	工作車A	工作車B	乗用車	軽四輪車	貨物車	クレーン車	バックホー	ショベルローダー	ダンプカー	計
青森ガス（株）	1	2	5	2	12	2			1		25
八戸ガス（株）	1	2	3	1	29	1		2		2	41
弘前ガス（株）	2	2	5	1	20		2	4	1	4	41
十和田ガス（株）	1	1	1	1	16	3				1	24
五所川原ガス（株）	1	1	2		3	1				1	9
黒石ガス（株）	1	2	2		3	3		1	1	2	15

３－17－５　浄水場等施設（上水道）

（健康福祉部）

平成28年３月31日現在

事業主体名		浄水場名（配水場）	浄水処理方法	１日平均浄水量㎥	水質検査機関	水源名	原水の種類
市	青森市	横内	緩・後	27,577	自	横内川	表
		油川	消	5,134	自	深井戸	深
		天田内	消	15,307	自	深井戸	深
		原別	消・エア	10,498	自	浅井戸	浅
		堤川	急・前・マン・ア	24,427	自	堤川	表
		花岡	―	―	自	津軽（企）	受
	弘前市	樋の口	急・前・中・マン・ア	32,434	自・登	岩木川	表
		西部	消	3,699	自・登	小杉沢	湧
		富士見台	急	15,059	自・登	津軽（企）	受
		十面沢	前・マン	637	自・登	深井戸	深
		岩木中央	消	2,352	自・登	一本木沢	湧・深
		葛原	消	198	自・登	三号井戸	深
	黒石市	牡丹平	―	―	登	津軽（企）	受
	五所川原市	飯詰	急・前・後	3,914	登	飯詰ダム	他
		元町	急・前・後	1,596	登	岩木川	表
		七和	消	8,540	登・他	津軽（企）	受
		第一	消	735	登	第１、２ポンプ場	深
		第二	消	804	登	第３、４ポンプ場	深
		第三	消	851	登	第５ポンプ場	深
	十和田市	芳川原	前・後・ア・マン・他	18,431	登	新田第一水源他９	浅・深
		米田	消	97	登	深井戸	深
		上川目	消	527	登	深井戸	深
		沢田	消	288	登	浅井戸・深井戸	浅・深
		百目木	消	26	登	湧水	湧
	三沢市	第一	消	5,529	登	1-1・1-2 ～ 1-12 号井戸	深・湧
		第二	消	27	登	2-1 号井戸	深
		第三	消	1,906	登	3-2 ～ 3-3 号井戸	深
		春日台	消	3,296	登	春 -1 ～春 -6 号井戸	深
		北部	消・マン	2,378	登	北 -1 ～北 -6 号井戸	深
	むつ市	宇曾利川	緩・後	720	登	宇曾利川	表
		永下	緩・後	2,880	登	永下川	表
		田名部	急・前・マン・他	4,481	登	田名部第１取水井、他１	深
		浜町	消・他	1,196	登	浜町取水井	深
		上水道管理センター	消・他	3,525	登	大平第１取水井、他１	深
		荒川	緩・後	3,600	登	小荒川他１	表
		川内	緩・後	1,440	登	矢木沢川	表
		大畑	消	3,062	登	大畑第３取水井他２	深
		上小倉平	緩・後	39	登	堀川	表
		宿野部	消	78	登	宿野部取水井	深
		銀杏木	緩・後	58	登	安部城沢	表
		畑	前・急・後	19	登	落ノ沢	表
		蛎崎	消	101	登	蛎崎第二取水井	深
		湯野川	緩・後	35	登	湯野小川	表
		脇野沢	前・急・後	899	登	越沢	表
		小沢	緩・後	58	登	小サ沢川	表
		木野部	紫	91	登	木野部湧水取水井	湧
		薬研	消	122	登	薬研湧水取水井	湧
	平川市	金屋	消	2,003	登	津軽（企）	受
		尾崎	消	3,962	登	津軽（企）	受
		新屋	消		登	津軽（企）	受
東郡	平内町	小湊	急・前	661	登	浅井戸	浅
		松野木	消	3,204	登	浅井戸	浅
		清水川	―	―	―	浅井戸	浅
		堂子	消	126	登	浅井戸	浅
		狩場沢	消	63	登	浅井戸	浅
		土屋	緩	13	登	表流水	表
		浪打	緩	44	登	表流水	表
西郡	鰺ヶ沢町	鰺ヶ沢町	急・前	2,558	登	深井戸	深
	深浦町	北金ヶ沢	急	231	登	小童子川	表
		第２北金ヶ沢	急	73	登	小童子川	表
		晴山	消	19	登	晴山大磯	深
		風合瀬	急・緩	101	登	風合瀬砂子川	表
		岩坂	急	68	登	大童子川	表
		驫木・追良瀬	消	120	登	追良瀬塩見崎	深
		松原	急	4	登	北追良瀬山	深

事業主体名		浄水場名（配水場）	浄水処理方法	1日平均浄水量㎥	水質検査機関	水源名	原水の種類
西郡	深浦町	苗代沢	消	598	登	深浦第1稲代沢	深
		吾妻沢	消	78	登	深浦第1吾妻沢	深
		岩崎	急	286	登	岩崎第1号	浅
		沢辺	消	58	登	沢辺第1	湧
		南地区	消	37	登	黒崎	湧
			消	39	登	大間越	湧
南郡	藤崎町	西豊田	消	2,411	登・他	津軽（企）	受
		常盤	消	1,616	登・他	津軽（企）	受
	田舎館村	田舎館	消	1,780	登	津軽（企）	受
北郡	板柳町	板柳町	消	3,562	登	津軽（企）	受
	鶴田町	鶴田町	消	3,686	他	津軽（企）	受
	中泊町	深郷田	消	1,288	登	深井戸1号井他2	深
		尾別	消	724	登	深井戸4号井他1	深
		小泊	緩・後	550	登	冬部川	表
		小泊第二	急・前・後	244	登	小泊ダム	表
上北郡	野辺地町	新田	消	4,701	登	第1、2、3川目	他
		琵琶野	消	557	登	琵琶野第1、2	他
	七戸町	七戸町	急・後	2,414	登	作田川	表
		鶴児平	消	457	登	深井戸	深
		見町	消	727	登	深井戸	深
		野々上	消	381	登	深井戸	深
		天間林第一	緩・後	3,045	登	小坪川	表・浅
		天間林第二	後・他	583	登	深井戸	深
	東北町	新町地区	急	1,765	登	新町地区	深
		大浦地区	消	497	登	大浦地区	深
		小川原地区	消	976	登	小川原地区	深
	六ヶ所村	泊地区	急・消	1,872	登	泊1、2号	浅
		尾駮地区	消	2,656	登	二又深井戸3，4，5，6号	深
		倉内・平沼地区	消	512	登	倉内・平沼深井戸3，4号	深
		中志地区	消	41	登	中志深井戸1号	深
下北郡	大間町	大間	消	1,937	登	奥戸川第2	深
	東通村	大平滝	緩	993	登	小老部川支流（渡場沢）	表
		岩屋	消	57	登	岩屋深井戸	深
		野牛	消	860	登	野牛深井戸	深
三戸郡	田子町	新遠瀬	消	227	登	新遠瀬	湧
		根渡	消	46	登	根渡	湧
		青比良	紫	2,031	登	青比良	湧
		東平	紫	403	登	椛山	湧
企業団	八戸地域水道企業団	白山	急・中・粉	39,603	自	馬淵川	表
		白山	急・中・粉	37,873	自	新井田川	表
		蟹沢	消・紫	5,317	自	蟹沢	湧
		三島	消	7,345	自	浅井戸	浅
	久吉ダム水道企業団	久吉	前・マン・ア	4,081	登	津刈川	他
	津軽広域水道企業団（西北）	月見野	急・前・中・後・粉・ア	4,414	登	山田川、地下水	表・深
		木造	急・前・中・ア	2,165	登	岩木川	表
		野末	急・前・中・ア	1,298	登	岩木川	表
		車力	急・前・中	807	登	車力	深
		冨菏	急・中・後	692	登	冨菏	深
		相内	急・前・ア	522	登	相内	浅
		脇元	急・前・中・ア	315	登	磯松川	表
	津軽広域水道企業団（津軽）	総合	急・前・中・後・ア	55,368	自・登	浅瀬石川	他

（注）用語の定義

1　浄水処理方法

緩：緩速ろ過、急：急速ろ過、消：消毒のみ、前：前塩素、中：中塩素、後：後塩素、鉄：除鉄
マン：除マンガン、エ：エアレーション、粉：粉末活性炭処理、ア：アルカリ処理、紫：紫外線、他：その他

2　水質検査機関

自：自己検査、指：指定検査機関、他：他水道事業体

3　原水の種類

表：表流水、浅：浅井戸、深：深井戸、湧：湧水、伏：伏流水、受：受水、他：ダム直接取水等

浄水場等施設（上水道）　　平成28年３月31日現在

事業主体名		浄水場名（配水場）	浄水場（配水場）住所
市	青森市	横内	青森市大字横内字桜峯１６－３
		油川	青森市大字油川字船岡３５－1
		天田内	青森市大字新城字天田内１８－２６０
		原別	青森市大字桑原字稲葉１３３―２
		堤川	青森市大字野沢字稲荷沢５８―４
		花岡	青森市浪岡大字女鹿沢字野尻１４－１１２
	弘前市	樋の口	弘前市大字樋の口２７２－３
		西部	弘前市大字百沢字東岩木山２９７９－１
		富士見台	弘前市大字富士見台２－８－６
		十面沢	弘前市大字十面沢字沢田８４－４
		岩木中央	弘前市大字植田字山下６３－１
		葛原	弘前市大字新岡字薬師２３８
	黒石市	牡丹平	黒石市大字牡丹平字水無平５７
	五所川原市	飯詰	五所川原市大字飯詰字石田２３１－１５７
		元町	五所川原市字不魚住１３２番の５地先
		七和	五所川原市大字原子字山元２８６－５
		第一	五所川原市金木町川倉女坂５８－２１
		第二	五所川原市金木町嘉瀬端山崎２６７－４８３
		第三	五所川原市金木町芦野３６３－６２
	十和田市	芳川原	十和田市大字赤沼字芳川原９８－３
		米田	十和田市大字米田字森鉢４１－２
		上川目	十和田市大字奥瀬字生内１０１－７０
		沢田	十和田市大字沢田字水尻山１３－１
		百目木	十和田市大字法量字小倉川原１３４－５１
	三沢市	第一	三沢市大字三沢字猫又２２－４７
		第二	三沢市大字三沢字向平９２－２
		第三	三沢市大字三沢字下夕沢８２－２０１
		春日台	三沢市大字春日台２－１５４－５６９
		北部	三沢市谷地頭２－１３４２
	むつ市	宇曾利川	むつ市大字大湊字宇曽利川村９５－２
		永下	むつ市大字城ヶ沢字袖越１０１－３
		田名部	むつ市柳町４－４－３１
		浜町	むつ市大湊浜町３０－４０
		むつ市上水道管理センター	むつ市並川町２６－１
		荒川	むつ市並川町２６－１
		川内	むつ市川内町隠里６１－６
		大畑	むつ市大畑町赤坂１７－４８
		上小倉平	むつ市川内町釜谷２０３－９
		宿野部	むつ市川内町宿野部５１－３
		銀杏木	むつ市川内町高野山国有林７１９林班
		畑	むつ市川内町家ノ辺４８－３
		蛎崎	むつ市川内町香ノ木１２３－２
		湯野川	むつ市川内町湯野川国有林７５１林班
		脇野沢	むつ市脇野沢源藤城国有林９６１林班
		小沢	むつ市脇野沢二又国有林９４５林班
		木野部	むつ市大畑町木野部６４－２２
		薬研	むつ市大畑町葉色山国有林１１６４林班
	平川市	金屋	平川市金屋上早稲田１６５－１５８
		尾崎	平川市尾崎木戸口１８８－３４
		新屋	平川市新屋遠手沢８３－１

事業主体名		浄水場名（配水場）	浄水場（配水場）住所
東郡	平内町	小湊	平内町大字小湊字下槻３０
		松野木	雛内町大字松野木字蛇喰４－１
		清水川	平内町大字清水川字大川向24-1
		童子	平内町大字松野木字柏木山17
		狩場沢	平内町大字狩場沢字堀差
		土屋	平内町大字土屋字高森山1-125
		浪打	平内町大字浪打字深沢196
西郡	鰺ヶ沢町	鰺ヶ沢町	鰺ヶ沢町大字赤石町字川原地７７－２３
	深浦町	北金ヶ沢	深浦町大字関字小童子山１－１８９
		第２北金ヶ沢	深浦町大字関字栃沢２－９
		晴山	深浦町大字風合瀬字大磯１４５
		風合瀬	深浦町大字風合瀬字砂子川国有林１１い山林小班
		岩坂	深浦町大字岩坂字湯野３５－２
		驫木・追良瀬	深浦町大字追良瀬字塩見山平２４８－６１
		松原	深浦町大字追良瀬字北追良瀬山国有林３０３３う３林小班
		苗代沢	深浦町大字深浦字苗代沢２４－１８
		吾妻沢	深浦町大字深浦字吾妻沢８－８
		岩崎	深浦町大字岩崎字房崎８－１
		沢辺	深浦町大字沢辺字山科８１－６
		南地区（黒崎）	深浦町大字黒崎字圃の平７０
		南地区（大間越）	深浦町大字大間越字上小屋野３２
南郡	藤崎町	西豊田	藤崎町大字藤崎字西豊田５５－３
		常盤	藤崎町大字常盤字五宮本２７－１
	田舎館村	田舎館	田舎館村大字諏訪堂字松岡１６－１
北郡	板柳町	板柳町	板柳町大字深味字東西田５４－１
	中泊町	深郷田	中泊町大字深郷田字甘木１５０－４３
		尾別	中泊町大字尾別字小谷２９６
		小泊	中泊町大字小泊字砂山１１９０
		小泊第二	中泊町大字小泊字砂山１１９０
	鶴田町	鶴田町	鶴田町大字中野字北原２５０－２
上北郡	野辺地町	新田	野辺地町字新田４９－２
		琵琶野	野辺地町字上小中野１６０－３
	七戸町	七戸町	七戸町字鶴児平１
		鶴児平	七戸町字鶴児平１
		見町	七戸町字見町５６－６
		野々上	七戸町字渡ノ上７１－２４
		天間林第一	七戸町天間林字五庵ノ下２２６－４
		天間林第二	七戸町榎林字鉢森平１８１－２６６
	東北町	新町地区	東北町大字上野字新堤向６１－３
		大浦地区	東北町大字大浦字裾崎２９－３
		小川原地区	東北町大字大浦字唐虫沢４４－１６０
	六ヶ所村	泊地区	六ヶ所村大字泊字川原６６－２
		尾駮地区	六ヶ所村大字尾駮字野附８１９－２
		倉内・平沼地区	六ヶ所村大字平沼字久保６９－４
		中志地区	六ヶ所村大字倉内字内の上１２６
下北郡	大間町	大間	大間町大字奥戸字二ッ石１７７－１２２
	東通村	大平滝	東通村大字小田野沢字川代部屋ノ井沢１－２
		野牛	東通村大字野牛字野牛川２９-３
		岩屋	東通村大字岩屋字小沢平１-４

事業主体名		浄水場名（配水場）	浄水場（配水場）住所
三戸郡	田子町	新遠瀬	田子町大字遠瀬字滝ノ上２７－２
		根渡	田子町大字相米字甲地３３－１
		青比良	田子町大字田子字川代ノ上８２－８
		東平	田子町大字田子字坂ノ下９８
企業団	八戸圏域水道企業団	白山	八戸市南白山台1-11-10
		蟹沢	八戸市大字妙字犬森２８－１
		三島	八戸市白銀１－２
	久吉ダム水道企業団	久吉	碇ヶ関村大字久吉字程ヶ平９４－２
	津軽広域水道企業団（西北）	月見野	つがる市森田町森田月見野４８１－１
		木造	つがる市木造川除栄山２３－１
		野末	つがる市稲垣町穂積前田２８－１
		車力	つがる市車力町屏風山１－２３８
		富菟	つがる市富菟町屏風山１－８３１
		相内	五所川原市磯松唐皮３０－２
		脇元	五所川原市磯松山の井６２－２
	津軽広域水道企業団（津軽）	総合	黒石市大字石名坂字姥懐２

３－17－６　水道防災用資機材の保有状況

水道事業体名	管切断機		排水(工事用)ポンプ		発電機(投光機含む)		探知機類			掘削機械類		穿孔機		転圧機		水圧計		印ろう継手用工具		ﾁｪｰﾝﾌﾞﾛｯｸ		地中貫孔機	
	数	性能等	数	性能等	数	性能等	鉄管	ﾎﾞｯｸｽ	漏水	ｴﾝｼﾞﾝ付	ｺﾝﾌﾟﾚｯｻｰ	鉄管	石綿管	数	性能等	自記	携帯用	数	セット	数	性能等	数	口径
青森市	1 1 1 1 1	手動φ150～200mm φ250～300mm φ350～400mm φ450～500mm 電動φ250～600mm	2	水中ポンプφ50mm 0.4kw 0.1m3/min	14	1.5kVA, 100V･･･10 450VA, 100V･･･4	1	2	10			1				16	消火栓用 3 給水栓用 5						
弘前市								3	2			1				1	1						
黒石市			3	3.7kW1台,0.5kw2台	3	2KVA100V	1	1	1							1	給水栓 2						
五所川原市							1	1	3							2	5						
十和田市	1	ｴﾝｼﾞﾝｶｯﾀｰ	3	φ80mm	4	0.8kWh 1 0.75kWh 2 0.9kWh 1	1	3	2							4	消火栓 1 給水栓 3						
三沢市	3	電動･･･1,手動(φ100～150,φ200～300mm)･･･2	2 1 2	0.3kW,0.4kW ｴﾝｼﾞﾝﾎﾟﾝﾌﾟ φ50mm 水中ポンプ	3	1.3KVA 1 2.6KVA 2	1		2							3	消火栓 3 給水栓 3						
むつ市			3 1	水中ポンプ φ50mm エンジンポンプφ50mm	3 6	1.6kVA 3 2.1kVA 1 2.2kVA 1 3.0KVA 1	1	1	4			1				4	消火栓 4 給水栓 2						
平川市			1	ｴﾝｼﾞﾝﾎﾟﾝﾌﾟ φ80mm				1	1							2	消火栓 2 給水栓 2						
平内町	1	ﾁｪｰﾝｶｯﾀｰ	1	水中ポンプ	1	1.7kVA	1	1	2							2	消火栓 1 給水栓 2						
今別町			3	水中ポンプφ50mm				1															
蓬田村			1	水中ポンプφ80mm	1	50kVA											2						
外ヶ浜町					1	3kwh											1						
鰺ヶ沢町	1	電動φ150～200mm		水中ポンプφ50mm 2×0.48kw	1	可搬式 2kVA	1	1	1					1	ﾗﾝﾏｰ 50kg 2.2ps	1	消火栓 1 給水栓 1			1	1.5t		
深浦町			1 3 1	ｴﾝｼﾞﾝﾎﾟﾝﾌﾟ φ50mm 水中ポンプφ50mm 水中ポンプφ30mm	1 4	可搬式4kvA 0.75kwh	1	1	3							4	消火栓 2 給水栓 2			1	1 t		
西目屋村					1	可搬式 100V,15A																	
藤崎町					1	100V,2kW	1		1														
大鰐町																							
田舎館村			1	最大5PS/4000rpm 1m3/min	3	2.8kVA 1 投光器 2		1	1			1					1						
板柳町	1	ﾁｪｰﾝｶｯﾀｰ	1	水中ポンプφ50mm				1	1								消火栓 1 給水栓 1						

水道	管切断機		排水(工事用)ポンプ		発電機(投光機含む)		探知機類			掘削機械類		穿孔機		転圧機		水圧計		印ろう継手用工具		ﾁｪｰﾝﾌﾞﾛｯｸ		地中貫孔機	
事業体名	数	性能等	数	性能等	数	性能等	鉄管	ﾎﾞｯｸｽ	漏水	ｴﾝｼﾞﾝ付	ｺﾝﾌﾟﾚｯｻｰ	鉄管	石綿管	数	性能等	自記	携帯用	数	セット	数	性能等	数	口径
鶴田町			1	水中ポンプφ50mm	2	37KVA 1 17KVA 1		1									1						
中泊町			4	水中ポンプφ50mm	2	投光機	2		3			1	1				1			1 1	0.5t 2t		
野辺地町							2										2						
七戸町	1	ｴﾝｼﾞﾝﾊﾟｲﾌﾟｶｯﾀｰ	2	1.2m3/min 水中ポンプφ75mm	4	発電機 1 投光機 3		2	2			兼1	φ100mm			1	1						
横浜町			1	水中ポンプφ50mm				1	1			1					1						
東北町	1		1	水中ポンプφ50mm	1	2.4kWh	2	1	1			兼1	φ30～50mm	1			1			1	1t		
六ヶ所村			2	水中ポンプφ25mm 水中ポンプφ50mm	3	100V 200V 投光器	1	1	1							2 2	消火栓 給水栓						
大間町			3	水中ポンプ φ75mm 2 水中ポンプ φ50mm 1	1	100V		1	1								消火栓 1 給水栓 2						
東通村			2	水中ポンプφ50mm	2 1	車載型投光器 発電機	2		2							1	消火栓 1 給水栓 1						
風間浦村								1	1														
佐井村			1	水中ポンプφ40mm																			
三戸町			1	水中ポンプφ50mm	2	発電機 2										1	給水栓						
五戸町			1	水中ポンプφ50mm	2	発電機 1 投光器 1																	
田子町																							
南部町																							
新郷村			1	水中ポンプφ50mm モーターポンプ																			
八戸圏域			5	ｴﾝｼﾞﾝﾎﾟﾝﾌﾟ 3	33	発電機 13	1	5	10					1			消火栓 4						
水道（企）				水中ﾎﾟﾝﾌﾟ 2		投光器 20											給水栓 4						
津軽広域			4	水中ポンプ φ50mm 2	5	発電機 2		2	3											2	1.5t		
（企）（西北）				φ100mm×1 φ150mm×1		投光機 3											消火栓 1 給水栓 2						
久吉ダム			1	φ50mm	2	発電機 2	1	1	1			1	1	1	80kg	1	1						
水道（企）																							
津軽広域			4	水中ポンプ 100V φ50mm 3	15	発電機 7 投光器 8	2	1															
（企）（津軽）				200V φ3.7kW 1																			

3－17－7　下水道施設の現況及び計画

(1) 流域下水道の整備計画及び現況

ア　岩木川流域下水道事業　（県土整備部）

事業主体		青森県		
処理区名		岩木川処理区		
		全体計画	事業計画	現況
計画面積		7,933.9ha	7,392.3ha	6,416.9ha
計画処理人口		197,100 人	228,110 人	229,272 人
計画処理水量		91,400㎥／日最大	99,000㎥／日最大	能力 99,000㎥／日最大
管渠延長		(61.4) 51.4km	(61.4) 51.4km	(61.3) 51.4km
ポンプ場数		9 箇所	9 箇所	9 箇所
処理場	名称	岩木川浄化センター		
	位置	弘前市大字津賀野字浅田 1168		
	面積	17.2ha		
	処理方法	標準活性汚泥法		
	放流先	平川		
総事業費		約 1,156 億円	約 777 億円	約 724 億円
関連市町村		弘前市、黒石市、藤崎町 平川市、田舎館村、大鰐町 青森市（旧浪岡町）、板柳町	弘前市、黒石市、藤崎町 平川市、田舎館村、大鰐町 青森市（旧浪岡町）、板柳町	弘前市、黒石市、藤崎町 平川市、田舎館村、大鰐町 青森市（旧浪岡町）、板柳町
事業年度		昭和 54 年度～平成 47 年度	昭和 54 年度～平成 32 年度	昭和 54 年度～平成 28 年度

※管渠延長（　）内は、二条管を含む延長

イ　馬淵川流域下水道事業　（県土整備部）

事業主体		青森県		
処理区名		馬淵川処理区		
		全体計画	事業計画	現況
計画面積		3,188.2ha	2,423.6ha	1,943.7ha
計画処理人口		61,400 人	62,170 人	54,811 人
計画処理水量		25,790㎥／日最大	26,900㎥／日最大	能力 19,200㎥／日最大
管渠延長		(52.3) 44.4km	(52.3) 44.4km	(52.3) 44.4km
ポンプ場数		7 箇所	7 箇所	7 箇所
処理場	名称	馬淵川浄化センター		
	位置	八戸市大字河原木字蓮沼 1 － 21		
	面積	8.1ha		
	処理方法	標準活性汚泥法		
	放流先	八戸第二工業港		
総事業費		約 474 億円	約 452 億円	約 401 億円
関連市町村		八戸市、おいらせ町、 六戸町、五戸町	八戸市、おいらせ町、 六戸町、五戸町	八戸市、おいらせ町、 六戸町、五戸町
事業年度		昭和 56 年度～平成 47 年度	昭和 56 年度～平成 29 年度	昭和 56 年度～平成 28 年度

(2) 公共下水道の整備計画及び現況

（県土整備部）
平成29年３月31日現在

市町村名	事業区分	全体計画		都市計画決定	下水道法認可（汚水）		
		処理面積（ha）	処理人口（人）	処理面積（ha）	事業期間	処理面積（ha）	計画人口（人）
青森市（旧青森市）	単独公共	6,739.7	220,280	5,371.0	S27. 9.24～H33. 3.31	4,940.0	202,790
青森市（旧浪岡町）	流関公共	505.7	13,800	323.0	H 2.10.15～H30. 3.31	505.7	14,070
	計	7,245.4	234,080	5,694.0		5,445.7	216,860
弘前市（旧弘前市）	流関公共	4,043.0	114,100	3,715.0	S37. 4. 1～H33. 3.31	3,763.0	130,570
弘前市（旧岩木町）	流関公共	220.6	5,000	135.0	H 3.10.14～H33. 3.31	208.2	4,160
	単独特環	50.5	710		H26.7.2～H33. 3.31	50.5	730
	小計	271.1	5,710	135.0		258.7	4,890.0
弘前市（旧相馬村）	流関公共	57.0	1,700		S60.11.30～H33. 3.31	57.0	2,000
	計	4,371.1	121,510	3,850		4,079	137,460
八戸市	単独公共	4,027.0	153,000	3,597.0	S31. 4. 1～H30. 3.31	3,222.0	134,410
	流関公共	1,723.0	42,200	1,444.0	S62. 7. 7～H30. 3.31	977.0	36,000
	計	5,750.0	195,200	5,041.0		4,199.0	170,410
黒石市	流関公共	1,103.0	30,400	1,103.0	S55. 8. 2～H30. 3.31	876.0	26,080
	単独特環	114.0	4,300		H 8.10.29～H28. 3.31	43.0	2,000
	計	1,217.0	34,700	1,103.0		919.0	28,080
五所川原市（旧五所川原市）	単独公共	735.0	21,800	735.0	S49.12.12～H33. 3.31	541.0	18,680
五所川原市（旧市浦村）	単独特環	67.0	1,300		H11. 7.29～H23. 3.31	67.0	1,300
	計	802.0	23,100	735.0		608.0	19,980
十和田市（旧十和田市）	単独公共	1,908.6	41,200	1,909.0	S48. 8.18～H33. 3.31	1,703.4	41,400
十和田市（旧十和田湖町）	単独特環	43.0	120		H 5. 9.13～H38. 3.31	43.0	120
十和田市（十和田湖（県））	単独特環	89.1	320		S56. 3.31～H36. 3.31	89.1	420
	計	2,040.7	41,640	1,909.0		1,835.5	41,940
三沢市	単独公共	1,822.0	35,300	881.0	S63.11.29～H30. 3.31	1,274.7	28,590
むつ市（旧むつ市）	単独公共	1,280.0	23,800	1,280.0	H 8. 1.24～H30. 3.31	199.0	4,400
むつ市（旧大畑町）	単独公共	295.0	4,200	295.0	H11. 7.14～H30. 3.31	177.0	3,800
むつ市（旧川内町）	単独特環	126.0	3,200		H 6. 6. 6～H26. 3.31	126.0	3,200
むつ市（旧脇野沢村）	単独特環	38.0	1,100		H 8.12. 3～H26. 3.31	38.0	1,700
	計	1,739.0	32,300	1,575.0		540.0	13,100
つがる市（旧木造町）	単独公共	364.0	7,000	364.0	H 3.12.6～H34. 3.31	350.0	8,000
つがる市（旧車力村）	単独特環	134.8	3,240		H10. 8.12～H20. 3.31	134.8	3,240
	計	498.8	10,240	364.0		484.8	11,240
平川市（旧尾上町）	流関公共	365.0	8,300	342.4	S57. 8.24～H30. 3.31	361.0	8,480
平川市（旧平賀町）	流関公共	513.7	13,800	419.0	S58.10.12～H30. 3.31	513.7	14,230
平川市（旧碇ヶ関村）	単独特環	75.0	2,200		H 7. 9.12～H26. 3.31	75.0	2,200
	計	953.7	24,300	761.4		949.7	24,910
平内町	単独公共	273.0	5,000	273.0	H10. 7.23～H30. 3.31	241.0	5,641
外ヶ浜町（旧蟹田町）	単独公共	113.0	1,250	113.0	H10.12.25～H30. 3.31	98.0	1,700
外ヶ浜町（旧平舘村）	単独特環	69.0	800		H 6. 7. 1～H30. 3.31	69.0	1,100
外ヶ浜町（旧三厩村）	単独特環	68.2	850		H 9.10 .9～H30. 3.31	58.0	1,250
	計	250.2	2,900	113.0		225.0	4,050
鰺ヶ沢町	単独公共	329.0	3,900	315.0	H 8. 1.22～H33. 3.31	156.0	3,050
深浦町（旧岩崎村）	単独特環	56.7	1,020		H10.11. 4～H30. 3.31	56.7	1,190
藤崎町（旧藤崎町）	流関公共	244.0	6,600	181.0	S55. 6.19～H33. 3.31	244.0	6,600
藤崎町（旧常盤村）	流関公共	45.0	1,200		H 6. 8. 2～H33. 3.31	45.0	1,200
	計	289.0	7,800	181.0		289.0	7,800
大鰐町	流関公共	192.9	5,100	193.0	H 4.11.27～H30. 3.31	192.9	5,490
田舎館村	流関公共	311.0	7,100	242.0	S56. 6. 9～H24. 3.31	305.0	7,520
板柳町	流関公共	333.0	7,600	333.0	H 2.10.17～H30. 3.31	320.0	7,630
鶴田町	単独公共	290.0	7,400	290.0	H 4.12. 2～H33. 3.31	290.0	7,400
野辺地町	単独公共	517.0	10,400	425.0	H 7.11.24～H30. 3.31	49.0	1,300
七戸町（旧七戸町）	単独公共	419.0	5,700	313.0	H 7.10.18～H33. 3.31	207.1	3,500
七戸町（旧天間林村）	単独特環	262.7	2,100		H 7.11.13～H33. 3.31	190.9	2,150
	計	681.7	7,800	313.0		398.0	5,650
六戸町	流関公共	319.8	3,650	399.0	H62. 8.14～H30. 3.31	319.8	3,960
横浜町	単独特環	110.0	2,900		H13. 8.21～H28. 3.31	69.0	1,700
東北町（旧上北町）	単独公共	420.0	5,100	176.0	H 8. 9. 6～H35. 3.31	241.0	4,590
東北町（旧東北町）	単独公共	380.0	3,700	191.0	H 8. 8.28～H35. 3.31	238.0	3,610
	計	800.0	8,800	367.0		479.0	8,200
六ヶ所村	単独公共	529.0	7,200	502.0	H 9.11.22～H36. 3.31	431.0	7,200
	単独特環	92.0	2,900		H 8. 8. 1～H36. 3.31	92.0	3,100
	計	621.0	10,100			523.0	10,300
おいらせ町（旧百石町）	流関公共	377.1	8,450	357.0	S61. 9. 9～H30. 3.31	373.2	9,180
おいらせ町（旧下田町）	流関公共	477.7	10,850	217.0	S62. 8.24～H30. 3.31	292.3	6,120
	計	854.8	19,300	574.0		665.5	15,300
大間町	単独特環	172.0	3,960		H 7. 4. 1～H36. 3.31	152.8	3,630
東通村	単独特環	99.0	1,700		H10. 8.11～H31. 3.31	88.3	1,030
佐井村	単独特環	36.0	1,330		H10.11.26～H23. 3.31	36.0	1,460
三戸町	単独公共	336.0	6,280	336.0	H17. 6. 1～H33. 3.31	194.0	4,120
五戸町	流関公共	617.0	10,200	632.0	H 7. 5.17～H30. 3.31	306.6	7,570
南部町	単独公共	181.6	2,470	114.0	H17. 9. 6～H36. 3.31	152.2	2,470
階上町	単独公共	476.0	8,500	302.0	H12. 1.14～H33. 3.31	191.0	3,420
新郷村	単独特環	77.0	1,300		H 5. 8 .1～H35. 3.31	77.0	1,350

(3) 都市下水路の整備計画及び現況

市町村名	名称		施工年度	集水面積（ha）	下水路延長（計画）（m）
	都市下水路名	公共下水道切替後の名称			
青森市	八甲都市下水路	八甲雨水幹線	S40～S47	249.0	3,020
	柳町都市下水路	柳町雨水幹線	S44～S56	237.5	4.300
	千刈都市下水路	千刈雨水幹線	S45～S49	800.0	2,680
	浪打都市下水路	浪打雨水幹線	S49～S59	132.0	2,920
	羽白都市下水路	羽白雨水幹線	S50～H14	183.0	2,770
	浜田第一都市下水路	浜田第一雨水幹線	S51～S57	100.4	2,510
	三内都市下水道	三内雨水幹線	S55～H11	216.0	2,590
	矢作都市下水路	矢作第一雨水幹線	S57～S63	206.0	1,260
	浜田第二都市下水路	浜田第二雨水幹線	S57～H11	166.0	1,430
	原別第一都市下水路	原別第二雨水幹線	S58～H 4	66.0	860
	桜川都市下水路	駒込左岸第一雨水幹線	S58～H 4	40.0	840
	新城都市下水路		S61～H 9	139.0	610
	沢田都市下水路	油川第三雨水幹線	H 5～H 8	42.0	1,250
	青森中核工業団地都市下水路		H 7～H11	99.6	1,920
弘前市	賀田都市下水路		S55～S61	67.0	2,650
八戸市	白山都市下水路	土淵川（準用河川）	S42～S47	1,257.8	5,350
	松山都市下水路	新井田川右岸第6・1幹線	S43～S63	679.0	4,740
	河原木都市下水路	馬渕川左岸第2･1幹線	S48～H元	846.0	9,410
	白銀都市下水路	八戸港第4･1幹線	S48～S62	1,165.0	5,670
	中居林都市下水路	新井田川左岸第5･1幹線	S53～S61	115.0	1,860
	根城都市下水路	馬淵川右岸第6幹線	S58～S62	75.0	1,060
	田面木都市下水路		S63～H 5	85.0	1,530
	美保野都市下水路		H10～H13	96.0	2,471
十和田市	第一西裏都市下水路	中央第３雨水幹線	S37～S47	251.0	2,820
三沢市	三沢都市下水路	三沢川第３号雨水幹線	S37～S44	172.5	2,644
つがる市	古田川都市下水路	古田川雨水幹線	S53～H10	115.0	3,576
鰺ヶ沢町	七ツ石都市下水路		S42～S43	114.0	360
	古川都市下水路		S45～S47	57.0	477
大鰐町	蔵館都市下水路	平川第12幹線	S59～H 7	186.0	1,600
	蔵館第二都市下水路	平川第１０幹線	S61～H 7	116.0	2,010
	湯野川原第一都市下水路		S36～S38	31.0	463
板柳町	板柳中央都市下水路	中央雨水第一号幹線	S57～H 2	122.0	4,560
鶴田町	鶴田都市下水路	鶴田第２雨水幹線	S44～S48	52.0	1,610
七戸町	新町都市下水路		H 4～H 9	108.0	880
五戸町	下タノ沢都市下水路		S61～H 2	64.0	1,290
県　　計	35都市下水路			8,450.8	85.991

(4) 公共下水道事業の整備計画及び現況

市町村名	行政人口（住基人口）H29.3.31	着工年度	処理開始年月	全体計画（全体）		整備現況（H29.4.1）			備考
				処理人口（千人）	処理面積（ha）	処理人口（千人）	整備面積（ha）	普及率（%）	
青森市	287.8	S 27	S 48.4	231.5	7,245.4	231.4	4390.8	80.4	単独・流関
弘前市	174.1	S 37	S 48.6	121.5	4,371.1	146.6	3604.6	84.2	単独・流関
八戸市	233.1	S 31	S 53.9	195.2	5,750.0	144.0	3483.3	61.8	単独・流関
黒石市	34.3	S 55	H 1.4	34.7	1,217.0	21.3	596.0	62.1	単独・流関
五所川原市	56.1	S 49	S 59.4	23.1	802.0	20.4	575.9	36.3	単独
十和田市	62.5	S 48	S 55.8	41.6	2,040.7	42.2	1690.1	67.6	単独
三沢市	39.8	S 63	H 7.10	35.3	1,822.0	25.4	849.6	63.7	単独
むつ市	59.3	H 6	H 12.10	32.3	1,739.0	10.4	456.7	17.6	単独
つがる市	33.5	H 3	H 10.4	10.2	498.8	8.7	409.8	26.0	単独
平川市	31.9	S 57	H 2.10	20.3	953.7	24.7	888.3	77.5	単独・流関
平内町	11.4	H 10	H 18.4	5.0	273.0	4.1	147.0	35.6	単独
外ヶ浜町	6.4	H 6	H 17.4	2.9	250.2	2.4	148.9	36.9	単独
鰺ヶ沢町	10.4	H 7	H 14.4	3.9	329.0	2.7	119.8	25.8	単独
深浦町	8.6	H 10	H 15.4	1.0	56.7	1.0	56.7	12.0	単独
藤崎町	15.2	S 55	S 62.4	7.8	289.0	7.3	275.0	47.8	流関
大鰐町	10.0	H 4	H 11.4	5.1	192.9	5.4	190.9	53.9	流関
田舎館村	8.0	S 56	S 63.4	6.6	311.0	7.1	280.4	87.9	流関
板柳町	14.1	H 2	H 9.4	7.6	333.0	7.5	296.6	53.1	流関
鶴田町	13.3	H 4	H 11.4	7.4	290.0	6.1	271.5	46.0	単独
野辺地町	13.6	H 7	-	10.4	517.0	0.0	15.3	0.0	単独
七戸町	16.1	H 7	H 14.4	7.8	681.5	4.7	302.4	29.2	単独
六戸町	11.0	S 62	H 6.4	3.7	319.8	3.9	287.6	35.7	流関
横浜町	4.7	H 13	-	2.9	110.0	0.0	11.6	0.0	単独
東北町	18.2	H 8	H 14.3	8.8	800.0	7.3	383.6	40.0	単独
六ヶ所村	10.6	H 8	H 14.4	10.1	621.0	8.6	479.6	81.0	単独
おいらせ町	25.2	S 61	H 4.4	19.3	854.8	14.8	596.7	58.6	流関
大間町	5.5	H 8	H 16.4	4.0	172.0	3.0	95.8	54.6	単独
東通村	6.7	H 10	H 14.10	1.7	99.0	0.6	69.3	8.8	単独
佐井村	2.1	H 10	H 19.4	1.3	36.0	1.3	36.0	61.1	単独
三戸町	10.5	H 17	H 22.4	6.3	336.0	2.6	119.6	24.5	単独
五戸町	17.9	H 7	H 13.4	10.2	617.0	6.0	228.0	33.8	流関
南部町	18.8	H 17	H 23.4	2.5	181.6	1.9	100.6	9.9	単独
階上町	13.8	H 11	H 21.4	8.5	476.0	2.8	120.0	20.2	単独
新郷村	2.6	H 5	H 10.4	1.3	77.0	1.4	77.0	51.9	単独
県　計	1,313.7			891.8	34,663.2	777.5	21655.0	59.2	
市　計	1,012.5			745.7	26,439.7	675.2	16945.1	66.7	
町村計	301.2			146.1	8,223.5	102.2	4709.9	33.9	

３－17－８　電気通信災害用資機材の保有状況

（東日本電信電話株式会社）

平成29年11月１日

局名 / 機器名	青森	弘前	八戸	むつ	計	備考
ポータブル衛星	2				2	
移動電源車	8		2		10	
汎用多重化装置（ＵＭＣ1000）	2				2	
計	12	0	2	0	14	

３－17－９　下水道事業における災害時支援に関するルール

平成８年１月制定

平成19年６月改定

平成24年６月改定

平成28年12月改定

災害時支援に関する検討委員会

第１章　総　　則

（目的）

第１条　下水道事業における災害時支援に関するルール（以下「全国ルール」という。）は、直下型地 震等の大規模な災害が発生し、下水道施設が被災した際、被災した自治体単独では対応が困難な場 合に備えて、都道府県を越える広域的な下水道事業関係者間の支援体制を整えておくことを目的と する。

２　下水道事業関係者は、災害発生の際相互に支援協力し、被災した自治体の下水道施設の調査、 応急対策及び応急復旧から災害査定まで円滑かつ迅速に遂行することができるよう、日常的に意思の疎通を図るよう心がけるものとする。

（大都市との支援に係る調整）

第２条　東京都及び政令指定都市（以下「大都市」という。）は、下水道施設が被災した場合、「下水道災害時における大都市間の連絡・連携体制に関するルール（以下「大都市ルール」と いう。）」により、相互に支援活動等を行うこととしているため、大都市及び他の都市が同時に被災した場合には、全国ルール及び大都市ルールを調整しながら災害に対処するものとする。

第２章　平常時の対策

（災害時支援ブロック連絡会議）

第３条　下水道施設が被災した際、円滑かつ迅速な対応がとれるよう、全国を次の各号に掲げ る６ブロックに分けて災害時支援ブロック連絡会議（以下「ブロック連絡会議」という。） を設置する。

なお、「全国都道府県における災害時の広域支援に関する協定」によるブロック知事会の 構成とブロック連絡会議の構成と整合を図るため、ブロック連絡会議にオブザーバーを置く。各ブロック内の都道府県のうち、括弧内はオブザーバーであり、当該オブザーバーの県 内で災害が発生したときは、所属するブロック（オブザーバーではないブロック） で対応す るものとする。

（１）北海道・東北ブロック

北海道、青森県、岩手県、宮城県、秋田県、山形県、福島県、（新潟県）

（２）関東ブロック

茨城県、栃木県、群馬県、埼玉県、千葉県、東京都、神奈川県、山梨県、（長野県）、（静岡県）

（３）中部ブロック

新潟県、富山県、石川県、長野県、岐阜県、静岡県、愛知県、三重県、（福井県）、（滋賀県）

（４）近畿ブロック

福井県、滋賀県、京都府、大阪府、兵庫県、奈良県、和歌山県、（三重県）、(徳島県）

（５）中国・四国ブロック

鳥取県、島根県、岡山県、広島県、山口県、徳島県、香川県、愛媛県、高知県

（６）九州ブロック

福岡県、佐賀県、長崎県、熊本県、大分県、宮崎県、鹿児島県、沖縄県、（山口県）

２　ブロック連絡会議は、次の各号に掲げる機関及び団体をもって構成する。

（１）国土交通省地方整備局、北海道開発局または内閣府沖縄総合事務局（以下「地方整備局等」という。）

（２）日本下水道事業団

（３）都道府県（オブザーバーの県を含む。）

（４）ブロック内の大都市

（５）大都市ルールに基づく情報連絡総括都市（以下「大都市窓口」という。）

（６）ブロック会議で選出した市町村

（７）（公財）日本下水道新技術機構

（８）（一社）全国上下水道コンサルタント協会

（９）（一社）日本下水道施設業協会

(10)（公社）日本下水道管路管理業協会

(11)（一社）日本下水道施設管理業協会

(12) 全国管工事業協同組合連合会

(13)（公社）日本下水道協会

※（公財）は公益財団法人の略、（一社）は一般社団法人の略、（公社）は公益社団法人の略 である。以下、同様とする。

３　都道府県は、被災時に円滑かつ迅速な対応がとれるよう、管内の下水道事業を実施している 市町村の災害時緊急連絡網を作成するとともに、市町村及び下水道関係団体等に対して全国ル ール及びブロック連絡会議等の内容について、十分周知するものとする。

（ブロック連絡会議幹事）

第４条　各ブロックに、ブロック連絡会議幹事を置く。なお、ブロック連絡会議幹事は都道府 県をもって充て、任期は原則として１年とする。ただし、再任は妨げない。また、幹事職務 を代行するために副幹事を置くことができる。任期は幹事と同様とする。

２　ブロック連絡会議幹事は、原則として年１回ブロック連絡会議を開催し、次の各号に掲げ る事項について協議・調整等を行う。

（１）ブロック連絡会議幹事の選任に関すること。

（２）ブロック連絡会議に参加する市町村の選出に関すること。

（３）ブロック連絡会議構成員に係る災害時緊急連絡網の作成及び周知に関すること。

（４）前号に規定する災害時緊急連絡網により、 連絡を行う災害の規模及び報告すべき関係 機関等に関すること。

（５）第６条に規定する下水道対策本部が設置された場合の本部員の選出に関すること。

（６）ブロック連絡会議構成員の所有する災害支援に提供可能な資機材リストの集計に関す ること。

（７）ブロック内の情報連絡等の訓練に関すること。

（８）その他災害支援に必要な事項。

３　ブロック連絡会議幹事は、前項に規定するブロック内の運用に係る取り決め等（以下「ブ ロックルール」という。）をとりまとめ、ブロック連絡会議構成員に周知するものとする。

４　ブロック連絡会議幹事は、第２項第７号に規定する情報連絡等の訓練について、企画、調整 し、実施するものとする。

（災害時支援全国代表者連絡会議）

第５条　下水道施設の被災時における支援活動に関する全国的な方策等を調整するために災害 時支援全国代表者連絡会議（以下「全国代表者連絡会議」という。）を設置する。

２　全国代表者連絡会議は、次の各号に掲げる機関及び団体をもって構成する。なお、事務局は、（公社）日本下水道協会とする。

（１）国土交通省水管理・国土保全局下水道部

（２）日本下水道事業団

（３）ブロック連絡会議幹事

（４）大都市窓口

（５）第３条第２項第７号から第13号に定める団体

３　全国代表者連絡会議は、原則として年１回開催し、以下の各号に掲げる事項について協 議、調整する。

（１）全国代表者連絡会議における連絡体制に関すること。

（２）ブロック間の連絡調整に関すること。

（３）その他災害支援に必要な事項。

第３章　下水道対策本部

（下水道対策本部の設置）

第６条　都道府県は、次の各号に掲げる事態が管内において生じた場合に、下水道対策本部を 設置する。

（１）震度６弱以上の地震が発生した場合

（２）震度５強以下の地震またはその他の災害が発生し、下水道施設が被災した自治体から 支援要請を受けた場合

（３）その他災害が発生し、都道府県が下水道施設の被災状況等を勘案し、ブロック連絡会 議幹事と調整の上、必要と判断した場合

２　下水道事業を実施している市町村は、災害により、下水道施設が被災したときは、その状況を都道 府県に報告するものとする。

３　下水道事業を実施している市町村は、下水道施設に被害があり、被災状況の調査及び復旧に対し て支援が必要な場合は、都道府県に支援要請を行うものとする。

４　都道府県は、下水道対策本部を設置する場合、ブロック連絡会議幹事及び地方整備局等を 経由して国土交通省水管理・国土保全局下水道部に速やかに連絡するものとする。

５　下水道対策本部は、当該都道府県の本庁舎所在地に設置する。ただし、これにより難い場 合は、その周辺に設置することができる。

６　下水道対策本部を設置した場合、下水道対策本部長は、第４条第２項第３号に規定する災害 時緊急連絡網に基づき、ブロック連絡会議構成員及び各ブロック連絡会議幹事へ設置について 連絡するものとする。

７　下水道対策本部を設置した場合、下水道対策本部長は、第９条に基づく総合調整の上、必要 と判断した下水道対策本部員へ参集について連絡するものとする。

（下水道対策本部の組織）

第７条　下水道対策本部の組織は、被災した区域の次の各号に掲げる者をもって構成する。

（１）下水道対策本部長

原則として、被災した区域を所管する都道府県の下水道担当課長

（２）下水道対策本部員

ア　日本下水道事業団の担当総合事務所施工管理課長

イ　ブロック連絡会議幹事の下水道担当課長。なお、ブロック連絡会議幹事が被災し速や かな対応が困難であると認められる場合は、ブロック連絡会議副幹事が代行する。

ウ　ブロック内の大都市の下水道担当課長

エ　ブロック連絡会議で予め選出する都道府県の下水道担当課長及び市町村の下水道担 当局部長

オ　（公社）日本下水道協会

カ　第３条第２項第７号から第12号に定める団体が指名する者

キ　下水道対策本部長が必要と認めた者

（３）下水道対策特別本部員 国土交通省

２　ブロック内では対応が困難で広域的な支援（以下「広域支援」という。）が必要な場合、第９条に 基づく総合調整の上、下水道対策本部長は次の各号に掲げる者を本部員に追加する。

（１）被災した自治体を有するブロック（以下「被災したブロック」という。）以外のブロッ ク連絡会議幹事の下水道担当課長

（２）大都市窓口

（３）災害時支援活動の経験を有する都市（以下「アドバイザー都市」という。）の下水道担 当課長

３　下水道対策本部長は、被災状況等を踏まえ、被災したブロック以外の広域支援調整等の下水道対策 本部の業務を円滑かつ迅速に実施するため、第９条に基づく総合調整の上、下水道対策本部内に支援 調整隊を設置することができる。

なお、その隊長は、下水道対策本部に参集した国土交通省の職員が担うものとし、その隊員は、隊 長が指名するものとする。

４　下水道対策本部の事務を処理するため、本部内に事務局を置く。下水道対策本部の事務局 員は、本部構成員の属する組織及び団体の職員で構成する。

なお、本部長は、本部事務の処理に関して、必要に応じて作業部会を事務局内に設置することがで きるものとする。

５　下水道対策本部の構成員は、原則として、構成員の属する組織・団体の身分及び費用によ る支援活動とする。

（下水道対策本部の業務）

第８条　下水道対策本部の業務は、次の各号に掲げるものとし、第９条に基づく総合調整の 上、下水道対策本部長は本部員に対し、業務の分担を要請することができる。

なお、下水道対策本部の業務を行う際は、二次災害等が発生しないよう安全に十分留意するもの とする。

（１）下水道対策本部の設置に関すること。

（２）被災状況及び支援要請の取りまとめに関すること。

（３）支援計画の立案に関すること。

（４）大都市ルールとの調整に関すること。

（５）被災したブロック内の自治体への支援調整に関すること。

（６）被災状況、交通状況その他支援に必要な情報の支援する自治体への提供に関すること。

（７）応援隊の拠点となる前線基地の調整及び確保等並びに第 12条第３項に規定する現地応援 総括者の指名に関すること。

（８）災害復旧の調査等に必要な資機材の調達や委託等に係る外注費用の積算等に係る支援・ 調整に関すること。

（９）調査資料及び災害査定関係調書等の作成に係る指導及び協力に関すること。

（10）被災住民に対する自治体の広報に関する連絡調整及び支援に関すること。

（11）被災状況の各ブロック連絡会議幹事及び大都市窓口への情報提供に関すること。

（12）下水道対策本部の解散に関すること。

（13）その他支援の実施に必要な事項。

２　被災したブロック以外の広域支援が必要な場合、次の各号に掲げる業務を追加するものとす る。

（１）本部員の参加要請に関すること。

（２）被災したブロック以外のブロックへの支援調整に関すること。

（３）大都市への支援調整に関すること。

（４）その他広域的な支援の実施に必要な事項。

（国土交通省の役割）

第９条　国土交通省は、下水道対策本部、被災した自治体及び支援する自治体等と連携を図り、 災害支援が円滑かつ迅速に実施できるよう総合調整を行うものとする。

（支援体制の確立）

第10条　下水道対策本部は、被災の状況等を総合的に勘案し、都道府県を通じてブロック内の 自治体に支援活動可能体制の報告依頼を行うものとする。

２　支援活動可能体制の報告依頼を受けた自治体は、支援活動の可否を検討し、支援活動可能 体制を速やかに都道府県を通じて下水道対策本部に報告するとともに、概略の支援人員、支 援期間及び帯同可能な資機材等について報告するものとする。

３　下水道対策本部は、支援可能な自治体の支援人員等と被災状況を勘案し、第９条に基づく 総合調整の上、調査体制や復旧方針等の支援計画を立案し、都道府県を通じて支援する自治 体に支援体制調整結果を連絡するものとする。

なお、支援計画の立案にあたっては、関係団体等の支援についても検討し、必要に応じて支援要 請を行うものとする。

また、要請は原則として文書により行うものとする。ただし、緊急でやむを得ない場合は、 電話又はファクシミリ等により要請を行い、後日文書を速やかに提出するものとする。

４　広域支援を実施する場合、下水道対策本部は、第９条に基づく総合調整の上、被災したブロック 以外のブロック連絡会議幹事及び大都市窓口を経由して前各項の規定に基づき支援体制を確立する ものとする。

（応援活動）

第11条　応援する自治体は、被災した自治体と災害対策基本法第 67条、第68条または第74条等 に基づく合意をした上で、必要な応援人員、応援期間及び帯同可能な資機材等の調整・調達等を行い、被災した自治体に応援を行うものとする。

２　応援活動に当たっては、被災した自治体の指揮のもと、下水道対策本部とも緊密に連絡をと りながら、二次災害等が発生しないよう安全に十分留意し、円滑、迅速かつ臨機応変に応援活 動を実施する。なお、実施の詳細については、（公社）日本下水道協会発行の「下水道の地震 対策マニュアル」を参考にする。

（前線基地）

第12条　下水道対策本部は、被災した自治体と調整の上、応援隊の受入場所、活動拠点とし て、現地に前線基地を設けることができる。

２　応援隊の前線基地は、被災した自治体地内の終末処理場等に設置することを原則とする。 ただし、これにより難い場合は、その周辺の市町村地内に設置する。

３　応援活動の統一、情報混乱の回避等のため、応援隊の前線基地内に、現地応援総括者を置 く。なお、同一の前線基地に複数の自治体の応援隊が入る場合は、 下水道対策本部が現地応 援総括者を指名する。

４　現地応援総括者は、下水道対策本部との連絡調整を行うとともに、円滑かつ迅速な応援活動 が行われるよう応援隊を総括する。また、現地応援総括者は、被災した自治体及び応援する自 治体との連絡調整についても配慮するものとする。

第４章　その他

（被災した自治体の役割）

第13条　被災した自治体は、下水道対策本部に対して、被災情報、現地情報を可能な限り提供す るとともに、応援隊に対して被災情報や下水道台帳等を提供する。また、現地への誘導等を可 能な限り行うものとする。

（費用負担の考え方）

第14条　応援活動に要する経費は、原則として、災害対策基本法第 92条の規定により、応援を受 けた自治体が負担する。

（全国ルールの改定）

第15条　全国ルールの改定は、（公社）日本下水道協会に常設してある「災害時支援に関する検 討委員会」で行い、改定した場合は、全国代表者連絡会議に報告するものとする。

（その他）

第16条　下水道対策本部の解散後も被災した自治体において応援活動が継続する場合、被災し た自治体は、応援活動状況等を（公社）日本下水道協会に報告するものとする。

２　下水道対策本部は、被災した自治体が地方自治法第252条の17に基づく職員の派遣を必要と する場合は派遣の調整業務をできるものとする。また、下水道対策本部解散後においては、（公社）日本下水道協会がその業務を引き継ぐものとする。

３　下水道対策本部が設置されない場合でも、被災した地区を所轄する都道府県は被災状況に関 する情報等を（公社）日本下水道協会に連絡するものとする。（公社）日本下水道協会は 各ブロック連絡会議幹事及び大都市窓口等に周知し、各ブロック連絡会議幹事及び大都市窓口等は、 必要に応じて、その構成員に周知するものとする。

３－18－１　水防注意箇所

(1)　河川

ア　国土交通省

青森河川国道事務所

高瀬川河川事務所

河川名	直轄管理区間延長（ｋｍ）	重要水防箇所								
		重要度A区間		重要度B区間		計		要注意区間		
		堤防	工作物	堤防	工作物	堤防	工作物	新堤破堤跡・旧川		工事施工陸閘
		延長（ｋｍ）	箇所	延長（ｋｍ）	箇所	延長（ｋｍ）	箇所	箇所	延長（ｋｍ）	箇所
十三湖		0		3,895		3,895				
		0	0	3,895	—	3,895	0	—	—	—
岩木川	69.9	30,177		94,070		124,247			6,178	
	(十三湖を含む)	30,065	1	64,905	5	94,970	6	—	278	—
右支川		5,645		12,736		18,381			299	
平川	5.9	4,597	—	5,232	—	9,829	—	—	0	—
平川右支川		0		3,081		3,081			507	
浅瀬石川	2.3	0	0	2,992	—	2,992	0	—	—	—
平川左支川		425				425				
土淵川	0.6	425	0	—	—	425	0	—	—	—
左支川				3,991		3,991				
大蜂川	1.9	—		3,316	—	3,316	—	—	—	—
計		36,247		117,773		154,020			6,984	
	80.6	35,087	1	80,340	5	115,427	6	—	278	—
馬淵川		3,576		7,531		11,107			2,829	
	10.0	3,025	1	6,224	2	9,249	3	—	2,829	—
高瀬川				1,920		1,920			2,464.4	
	40.1			960		960		—	1,740	1

注意１：重要度の堤防延長の上段は、各評定種別延長の合計値。

注意２：重要度の堤防延長の下段は、重複を考慮した総合評定延長。

イ　県管理区間

㈠　青森県重要水防箇所評定基準（案）

種　別	重　要　度		要注意区間
	A　水防上最も重要な区間	B　水防上重要な区間	
堤防高（流下能力）	計画高水流量規模の洪水の水位（高潮区間の堤防にあっては計画高潮位）が現況の堤防高を越える箇所。	計画高水流量規模の洪水の水位（高潮区間の堤防にあっては計画高潮位）と現況の堤防高との差が堤防の計画余裕高に満たない箇所。	
堤防断面	現況の堤防断面あるいは天端幅が、計画の堤防断面あるいは計画の天端幅の2分の1未満の箇所。	現況の堤防断面あるいは天端幅が、計画の堤防断面あるいは計画の天端幅に対して不足しているが、それぞれ2分の1以上確保されている箇所。	
法崩れ・すべり	法崩れ又はすべりの実績があるが、その対策が未施工の箇所。	法崩れ又はすべりの実績があるが、その対策が暫定施工の箇所。 法崩れ又はすべりの実績はないが、提体あるいは基礎地盤の土質、法勾配等からみて法崩れ又はすべりが発生するおそれのある箇所で、所要の対策が未施工の箇所。	
漏水	漏水の履歴があるが、その対策が未施工の箇所。	漏水の履歴があり、その対策が暫定施工の箇所。 漏水の履歴がないが、破提跡又は旧川跡の堤防で、漏水が発生するおそれがある箇所で、所要の対策が未施工の箇所。	
水衝・洗掘	水衝部にある堤防の前面の河床が深掘れしているがその対策が未施工の箇所。 橋台取り付け部やその他の工作物の突出箇所で、堤防護岸の根固め等が洗われ一部は損しているが、その対策が未施工の箇所。 波浪による河岸の欠壊等の危険に瀕した実績があるが、その対策が未施工の箇所。	水衝部にある堤防の前面の河床が深掘れにならない程度に洗掘されているが、その対策が未施工の箇所。	
工作物	河川管理施設等応急対策基準に基づく改善措置が必要な堰、橋梁、樋管その他の工作物の設置されている箇所。 橋梁その他の河川横断工作物の桁下高等が現況流下能力相当規模の洪水の水位（高潮区間の堤防にあっては計画高潮位）以下となる箇所。	橋梁その他の河川横断工作物の桁下高等と現況流下能力相当規模の洪水の水位（高潮区間の堤防にあっては計画高潮位）との差が堤防の余裕高に満たない箇所。	
工事施工			出水期間中に堤防を開削する工事箇所又は仮締切り等により本提に影響を及ぼす箇所。
新堤防・破提跡・旧川跡			新堤防で築造後3年以内の箇所。 破提跡又は旧川跡の箇所。
破提跡又は旧川跡の箇所。			
陸閘			陸閘が設置されている箇所。

⑷ 重要水防箇所調書総括表

平成29年１月１日現在

地域県民局	区分	管理区間全体	重要水防箇所						摘要
			堤防						
			左岸			右岸			
			重要度A	重要度B	計	重要度A	重要度B	計	
		km	m	m	m	m	m	m	
東青	河川数	44	31	19	36	32	20	36	
	区間延長	259.9	87,710	30,153	117,863	87,980	30,003	117,983	
中南	河川数	64	18	14	24	15	15	24	
	区間延長	370.7	29,020	32,500	61,520	33,720	46,000	79,720	
三八	河川数	20	16	5	16	16	6	16	
	区間延長	298.9	199,840	32,900	232,740	192,040	32,900	224,940	
西北	河川数	26	19	11	21	20	10	22	
	区間延長	190.3	77,600	23,200	100,800	78,600	30,150	108,750	
西北(鰺ヶ沢)	河川数	24	1	8	8	1	7	7	
	区間延長	175.1	500	13,930	14,430	500	15,130	15,630	
上北	河川数	61	26	16	33	26	16	33	
	区間延長	441.5	117,420	38,650	156,070	117,420	35,900	153,320	
下北	河川数	45	21	11	26	21	11	26	
	区間延長	191.3	45,600	11,500	57,100	45,750	11,500	57,250	
県計	河川数	283	132	84	164	131	85	164	
	区間延長	1,927.7	557,690	182,833	740,523	556,010	201,583	757,593	

※堤防に関する重要水防箇所のみ集計

㈠ 地域県民局別集計表

① 東青地域県民局

水系名	河川名	水防管理団体名	重要水防箇所						摘要
			堤防（m）				工作物等		
			種別	左岸		右岸			
				重要度A	重要度B	重要度A	重要度B	重要度A	重要度B	
岩木川	浪岡川	青森市	堤防高	9,400	13,000	9,400	13,000			
	大釈迦川	青森市	堤防高	5,900		5,900				
	赤川	青森市	堤防高	1,800		1,800				
	正平津川	青森市	堤防高		1,400		1,400			
	王余魚沢川	青森市	堤防高		600		600			
	本郷川	青森市	堤防高	1,400	700	1,400	700			
堤川	堤川	青森市	堤防高	900	1,300	900	1,300	橋 2箇所		
	駒込川	青森市	堤防高	800		800				
	入内川	青森市	堤防断面		150	150				
	横内川	青森市	堤防高	4,270		4,270				
	合子沢川	青森市	堤防高	4,100		4,100				
	牛館川	青森市	堤防高	950		950				
沖館川	沖館川	青森市	堤防断面	130		250				
	西滝川	青森市	堤防高	3,300	2,300	3,300	2,300	橋 2箇所		
			堤防断面	3,100		300	2,800			
小湊川	小湊川	平内町								水衝・洗掘箇所有
	盛田川	平内町	堤防高	1,290	2,100	1,290	2,100			
			堤防断面		2,100		2,100			
	明神川	平内町	堤防高	800		800				
			堤防断面				800			
瀬辺地川	瀬辺地川	蓬田村	堤防高	5,760		5,760		橋 4箇所		
			堤防断面		5,760		5,760			
元宇鉄川	元宇鉄川	外ヶ浜町								水衝・洗掘箇所有
算用師川	算用師川	外ヶ浜町	堤防断面	2,690	410	2,690	410			
増川川	増川川	外ヶ浜町	堤防高		250		250			水衝・洗掘箇所有
長川	長川	今別町	堤防高	2,100	1,800	2,100	1,800	橋 1箇所		水衝・洗掘箇所有
			堤防断面		200		200			

水系名	河川名	水防管理団体名	重要水防箇所						摘要
			堤防（m）				工作物等		
			種別	左岸		右岸			
				重要度A	重要度B	重要度A	重要度B	重要度A	重要度B	
今別川	今別川	今別町	堤防高	3,280		3,280		橋 5箇所		水衝・洗掘箇所有
湯ノ沢川	湯ノ沢川	外ヶ浜町						橋 1箇所		
蟹田川	蟹田川	外ヶ浜町	堤防高	11,500		11,500		橋 2箇所		
			堤防断面		450		2,250			
広瀬川	広瀬川	蓬田村	堤防高	1,980	2,450	1,980	2,450	橋 1箇所		
阿弥陀川	阿弥陀川	蓬田村	堤防高	4,500		4,500		橋 1箇所		
四戸橋川	四戸橋川	青森市	堤防高	780		780				
			堤防断面				400			
六枚橋川	六枚橋川	青森市	堤防高	3,060		3,060		橋 1箇所		
			堤防断面		700		1,300			
内真部川	内真部川	青森市	堤防高	4,550	500	4,550	500	橋 4箇所		
奥内川	奥内川	青森市	堤防高	70	190	70	190			
瀬戸子川	瀬戸子川	青森市	堤防高	800		800		橋 2箇所		
天田内川	天田内川	青森市	堤防高	4,280		4,280		橋 3箇所		水衝・洗掘箇所有
新城川	新城川	青森市	堤防高	3,320		3,320		橋 2箇所		
沼川	沼川	青森市	堤防高	2,020		2,020		橋 1箇所		
貴船川	貴船川	青森市	堤防高	700		700		橋 1箇所		
根井川	根井川	青森市	堤防高		1,145		1,145	橋 1箇所		
長沢川	長沢川	平内町	堤防高	450	1,858	450	1,858	橋 1箇所		
清水川	清水川	平内町	堤防高					橋 3箇所		水衝・洗掘箇所有
堀差川	堀差川	平内町	堤防高	830		830		橋 1箇所		
計			河川数	31	19	32	20	20	0	
			区間延長	87,710	30,153	87,980	30,003	橋 39箇所		重複考慮

② 中南地域県民局

水系名	河川名	水防管理団体名	重要水防箇所						摘要
			堤防（m）				工作物等		
			種別	左岸		右岸			
				重要度A	重要度B	重要度A	重要度B	重要度A	重要度B	
岩木川	岩木川	弘前市、西目屋村	堤防高	5,100	9,100	5,100	9,100			
			堤防断面	6,900	3,600	6,200	3,300			
	十川	青森市、黒石市、藤崎町	堤防高		1,500		1,500			
			堤防断面	1,500		6,000				
	長坂川	黒石市	堤防断面	1,100		1,100				
	新和川	弘前市	堤防断面				2,700			
	前菀川	弘前市	堤防断面		500		500			
	大蜂川	弘前市	堤防断面				5,300			
	多沢川	弘前市	堤防断面	400			3,000			
	鶏川	弘前市	堤防高		1,700		1,700			
			堤防断面				1,700			
	後長根川	弘前市	堤防高	2,900		6,000				
			堤防断面	2,900		2,900				
	平川	弘前市 平川市 大鰐町	堤防高		9,600		9,600			
			堤防断面	400	2,900	900	3,300			
	浅瀬石川	黒石市	堤防断面				3,700			
	腰巻川	弘前市	堤防高	620		620				
	引座川	平川市	堤防高	1,500		1,500				
	六羽川	平川市	堤防高	3,800	1,600	3,800	1,600			
			堤防断面	3,800		3,800				
	枇杷田川	平川市	堤防高	3,000	1,500	3,000	1,500			
			堤防断面	3,000	1,500	3,000	1,500			
	大和沢川	弘前市	堤防高	1,700		1,700				
			堤防断面	1,700		1,700				
	前川	弘前市	堤防高		600		600			
			堤防断面				1,400			

水系名	河川名	水防管理団体名	重要水防箇所						摘要
			堤防（m）				工作物等		
			種別	左岸		右岸			
				重要度A	重要度B	重要度A	重要度B	重要度A	重要度B	
岩木川	三ツ目内川	大鰐町	堤防高	300						
			堤防断面		6,100		4,600			
	折紙川	大鰐町	堤防断面		2,200		2,200			
	虹貝川	大鰐町	堤防高	400						洗掘有
	夏沢川	大鰐町	堤防断面	1,500						
	稲荷川	大鰐町	堤防高		1,500		1,500			
			堤防断面	1,500		1,500				
	不動川	平川市	堤防断面	700	800	700				
	相沢川	平川市	堤防断面		500					
	碇沢川	平川市	堤防断面		800					
	相馬川	弘前市	堤防高			200				
	蔵助沢川	弘前市	堤防高	300		300				
			堤防断面	300		300				
	大秋川	弘前市	堤防高	200		200				
			堤防断面	200		200				
計			河川数	18	14	15	15			
			区間延長	29,020	32,500	33,720	46,000			重複考慮

③　三八地域県民局

水系名	河川名	水防管理団体名	重要水防箇所						摘要
			堤防（m）				工作物等		
			種別	左岸		右岸			
				重要度A	重要度B	重要度A	重要度B	重要度A	重要度B	
馬淵川	馬淵川	八戸市 南部町 三戸町	堤防高	31,700		31,700				
	土橋川	八戸市	堤防高	3,240		3,240				
	浅水川	八戸市 五戸町 新郷村	堤防高	25,900		25,900				
			堤防断面	5,000		5,000	3,000			
	如来堂川	南部町	堤防高	10,200		10,200				
	猿辺川	南部町	堤防高	23,700		23,700		橋 1箇所		
	小猿辺川	三戸町	堤防高	4,700		4,700				
	熊原川	三戸町 田子町	堤防高	19,000	15,600	19,000	15,600	橋 1箇所		
			堤防断面		15,600					
	種子川	田子町	堤防高	8,300		8,300				
			堤防断面		500		500			
	相米川	田子町	堤防高	5,400		5,400				
	杉倉川	田子町	堤防高	10,700		10,700				
五戸川	五戸川	八戸市 五戸町 新郷村	堤防高	15,000	15,300	15,000	15,300	橋 3箇所		
			堤防断面	2,000						
	三川目川	新郷村	堤防高	10,200	1,500	8,200	1,500	橋 1箇所	橋 4箇所	
新井田川	新井田川	八戸市	堤防高	2,500		2,500				
	松館川	八戸市 階上町	堤防高	7,700		7,700				
	頃巻川	八戸市	堤防高	11,800		6,000		橋 4箇所	橋 6箇所	
			堤防断面		2,000		2,000			
	古里川	八戸市	堤防高	9,800		9,800		橋 2箇所	橋 11箇所	
計			河川数	16	5	16	6	6	3	
			区間延長	199,840	32,900	192,040	32,900	橋 21箇所	橋 21箇所	重複考慮

④　西北地域県民局

水系名	河川名	水防管理団体名	重要水防箇所						摘要
			堤防（m）				工作物等		
			種別	左岸		右岸			
				重要度A	重要度B	重要度A	重要度B	重要度A	重要度B	
岩木川	せばと川	五所川原市	堤防高		100		100			
	相内川	五所川原市	堤防高	5,800		5,800				
			堤防断面	1,000	800	1,300				
	山王川	五所川原市	堤防高	400	1,500	400	1,500			
	桂川	五所川原市	堤防高	2,600		2,600				
			堤防断面			200				
	今泉川	中泊町	堤防高	1,500		1,500				
			堤防断面	1,500	4,000	1,500	4,000			
	昆布掛川	中泊町	堤防高	300		300				
			堤防断面	300		300				
	薄市川	中泊町	堤防高			700				
			堤防断面			700				
	鳥谷川	中泊町	堤防高	3,900		3,900				
			堤防断面	500		500				
	尾別川	中泊町	堤防高	1,000	3,200	1,000	3,200			
			堤防断面	1,000	1,000	1,000	1,000			
	中里川	中泊町	堤防高	4,400		4,400				
			堤防断面	1,200	300	1,200	1,900			
	宮野沢川	中泊町	堤防高	1,000		1,000				
			堤防断面	1,000		1,000				
	旧十川	五所川原市	堤防高	8,700		8,700				
	金木川	五所川原市	堤防高	8,000		8,000				
			堤防断面	4,800		4,800	2,000			
	小田川	五所川原市	堤防高	3,200		3,200				
			堤防断面	3,200	400	3,200	600			

水系名	河川名	水防管理団体名	重要水防箇所						摘要
			堤防（m）				工作物等		
			種別	左岸		右岸			
				重要度A	重要度B	重要度A	重要度B	重要度A	重要度B	
岩木川	飯詰川	五所川原市	堤防高	9,200	400	9,200	400			
			堤防断面	2,300		2,100				
	天神川	五所川原市	堤防高		1,000		1,000			
	十川	五所川原市 板柳町	堤防高	14,800		14,800				
			堤防断面		3,300					
	前田野目川	五所川原市	堤防高	3,900		3,900				
			堤防断面	3,900		3,900				
	浪岡川	板柳町	堤防高	1,500		1,500				
			堤防断面	1,500		1,500				
磯松川	磯松川	五所川原市	堤防高	2,200		2,200				
			堤防断面	2,200		2,200				
小泊川	小泊川	中泊町	堤防高	2,800		2,800				
			堤防断面	2,800		2,800				
岩木川	山田川	つがる市	堤防高	1,000	4,500	1,000	4,500			
			堤防断面	1,000	10,500	1,000	19,750			
計			河川数	19	11	20	10			
			区間延長	77,600	23,200	78,600	30,150			重複考慮

⑤　西北地域県民局（鰺ヶ沢道路河川事業所）

水系名	河川名	水防管理団体名	重要水防箇所						摘要
			堤防（m）				工作物等		
			種別	左岸		右岸			
				重要度A	重要度B	重要度A	重要度B	重要度A	重要度B	
鳴沢川	鳴沢川	鰺ヶ沢町	堤防高		1,600		1,600			
中村川	中村川	鰺ヶ沢町	堤防高		5,080		5,180			
			堤防断面		1,000					
赤石川	沼ノ沢川	鰺ヶ沢町	堤防高		1,650		1,650			
			堤防断面		1,500		2,800			
	恩愛沢川	鰺ヶ沢町	堤防断面		350		500			
小童子川	小童子川	深浦町	堤防断面		200					
磯崎川	磯崎川	深浦町	堤防高		2,500		2,500			
			堤防断面		2,160					
泥川	泥川	深浦町	堤防高	500	1,600	500	1,600			
津梅川	津梅川	深浦町	堤防高		950		950			
計			河川数	1	8	1	7			
			区間延長	500	13,930	500	15,130			重複考慮

⑥　上北地域県民局

水系名	河川名	水防管理団体名	重要水防箇所						摘要
			堤防（m）				工作物等		
			種別	左岸		右岸			
				重要度A	重要度B	重要度A	重要度B	重要度A	重要度B	
高瀬川	高瀬川	東北町 七戸町	堤防高	3,500	4,600	3,500	4,600			
			堤防断面		3,500		3,500			
	姉沼川	三沢市 六戸町	堤防高	3,400		3,400				
			堤防断面	1,300	1,500	1,300	1,500			
	古間木川	三沢市	堤防高	3,470		3,470				
			堤防断面	1,210	2,100	1,210	2,100			
	流川	東北町	堤防高	300		300				
			堤防断面	300		300				
	砂土路川	十和田市	堤防高	3,800	3,000	3,800	3,000			
			堤防断面	3,800		3,800				
	津花川	東北町	堤防高	300		300				
			堤防断面	300		300				
	土場川	東北町	堤防高	2,000		2,000				
			堤防断面	2,000		2,000				
	赤川	東北町	堤防高	1,800		1,800				
	坪川	七戸町	堤防高	1,000	4,000	1,000	4,000			
			堤防断面	1,000	6,750	1,000				
	中野川	七戸町	堤防高	8,400		8,400				
			堤防断面	5,200		5,200				
	市ノ渡川	七戸町	堤防高	4,200		4,200				
			堤防断面	1,000		1,000				
	栗ノ木川	七戸町	堤防高	2,400		2,400				
	川去川	十和田市 東北町	堤防高	6,050	1,250	6,050	1,250			
	大林川	七戸町	堤防高	5,500		5,500				
	作田川	七戸町	堤防断面		1,000		1,000			
	前川	六ヶ所村	堤防高		900		900			

水系名	河川名	水防管理団体名	重要水防箇所						摘要
			堤防（m）				工作物等		
			種別	左岸		右岸			
				重要度A	重要度B	重要度A	重要度B	重要度A	重要度B	
奥入瀬川	奥入瀬川	十和田市	堤防高	24,500	3,750	24,500	3,750			
			堤防断面	6,100		6,800				
	後藤川	十和田市	堤防高		12,000		12,000			
	中里川	十和田市	堤防高	1,300		1,300				
			堤防断面	300	500	300				
	熊の沢川	十和田市	堤防断面				500			
	片淵川	十和田市	堤防高		500		500			
	生内川	十和田市	堤防高	3,500		3,500				
	藤島川	十和田市	堤防高		900		900			
	小林川	十和田市	堤防高	7,000		7,000				
野辺地川	野辺地川	野辺地町	堤防高	11,900		11,900				
			堤防断面	2,700		3,600				
	枇杷野川	野辺地町	堤防高	4,000		4,000				
			堤防断面			800				
	与田川	野辺地町	堤防高	1,600		1,600				
			堤防断面	300		800				
戸鎖川	戸鎖川	六ヶ所村	堤防高	4,900	800	4,900	800			
			堤防断面		800		800			
	室ノ久保川	六ヶ所村	堤防高	2,600		2,600				
桧木川	桧木川	横浜町	堤防高		1,000		1,000			
明神川	明神川	おいらせ町	堤防高	3,500	700	3,500	700			
			堤防断面	3,500		3,500				
一の川	一の川	おいらせ町	堤防高	1,400		1,400				
二の川	二の川	おいらせ町	堤防高	5,100		5,100				
計			堤防断面	26	16	26	16			
			堤防高	117,420	38,650	117,420	35,900			重複考慮

⑦　下北地域県民局

水系名	河川名	水防管理団体名	重要水防箇所						摘要
			堤防（m）				工作物等		
			種別	左岸		右岸			
				重要度A	重要度B	重要度A	重要度B	重要度A	重要度B	
田名部川	田名部川	むつ市	堤防高	1,450	2,000	1,450	2,000			
	小川	むつ市	堤防高	4,000		4,000			橋 3箇所	
	女館川	むつ市	堤防高	600		600				
	青平川	東通村	堤防高	1,200	2,000	1,200	2,000			
	目名川	東通村	堤防高	600	1,500	1,600	1,500			
			堤防断面	600		600				
	冷水沢川	東通村	堤防高		500		500			
今泉川	今泉川	むつ市	堤防高	4,900		5,500		橋 2箇所		
	松田川	むつ市	堤防高	1,800		1,800				
	天狗川	むつ市	堤防高	800		500				
川内川	川内川	むつ市	堤防高	7,500		5,000				
戸沢川	戸沢川	むつ市	堤防高	2,000		2,000				
	柳ノ沢川	むつ市	堤防高		300		300		橋 1箇所	
奥戸川	奥戸川	大間町	堤防高		900		900			
	小川代川	大間町	堤防高	1,000	500	1,000	500			
			堤防断面				830			
野牛川	野牛川	東通村	堤防高	1,700		1,700				
	石釜沢	東通村	堤防高	500	700	500	700			
老部川	老部川	東通村	堤防高	1,200		1,200				
大畑川	大畑川	むつ市	堤防高	2,000		2,000				
材木川	材木川	大間町	堤防高	1,000	2,100	1,000	2,100			
			堤防断面			180				
古佐井川	古佐井川	佐井村	堤防高		1,000		1,000			
大佐井川	大佐井川	佐井村	堤防高	1,550		3,250				
福浦川	福浦川	佐井村	堤防高	1,600		1,250		橋 1箇所	橋 1箇所	

水系名	河川名	水防管理団体名	重要水防箇所						摘要
			堤防（m）				工作物等		
			種別	左岸		右岸			
				重要度A	重要度B	重要度A	重要度B	重要度A	重要度B	
脇野沢川	脇野沢川	むつ市	堤防高	5,100		5,100		橋 2箇所	橋 1箇所	
			堤防断面		740		2,190			
男川	男川	むつ市	堤防高	2,600		2,600				
			堤防断面			180				
宿野部川	宿野部川	むつ市	堤防高	2,500		2,500			橋 1箇所	
大荒川	大荒川	むつ市							橋 1箇所	
計			河川数	21	11	21	11	3	6	
			区間延長	45,600	11,500	45,750	11,500	橋 5箇所	橋 8箇所	重複考慮

(2) 海岸（海岸保全区域）河口部除く

平成29年３月31日

海岸線	市町村名	計			国土交通省所管		
					河川局		
		海岸線延長	指定済延長	海岸保全施設のある区域の延長	海岸線延長	指定済延長	海岸保全施設のある区域の延長
		m	m	m	m	m	m
津軽	深浦町	87,975	48,451	30,942	41,101	13,415	6,390
	鰺ヶ沢町	13,069	11,726	7,649	4,905	4,905	4,292
	つがる市	24,363	1,656	1,030	21,735	835	467
	五所川原市	14,684	8,401	2,223	10,453	4,395	1,643
	中泊町	33,135	9,419	5,778	12,335	3,726	1,792
	今別町	25,984	13,415	9,694	13,168	8,303	5,493
	外ヶ浜町	29,248	22,714	15,723	16,710	15,440	9,626
	計	228,458	115,782	73,039	120,407	51,019	29,703
陸奥湾	外ヶ浜町	14,781	13,862	12,774	12,153	12,153	11,415
	蓬田村	9,847	8,138	7,529	6,713	6,713	6,436
	青森市	42,210	22,924	21,897	10,732	10,157	13,910
	平内町	55,167	39,842	26,738	31,635	20,545	6,613
	野辺地町	20,495	18,884	10,998	10,785	10,785	6,073
	横浜町	22,875	20,202	8,684	14,920	12,920	5,083
	むつ市	89,932	46,145	35,108	48,253	20,661	16,355
	計	255,307	169,997	123,728	135,191	93,934	65,885
下北八戸	佐井村	40,646	9,088	4,213	27,714	2,430	1,731
	大間町	19,820	14,066	8,253	6,363	5,812	3,866
	風間浦村	23,469	13,802	11,236	16,232	9,289	7,965
	むつ市	24,568	13,042	10,544	16,414	6,510	5,979
	東通村	70,445	20,098	6,843	54,295	14,080	4,205
	六ヶ所村	35,575	12,891	2,714	8,614	650	488
	三沢市	26,027	17,394	4,180	21,625	15,750	2,628
	おいらせ町	8,588	7,881	6,241	7,700	7,700	6,241
	八戸市	52,010	14,186	6,378	16,733	3,541	2,020
	階上町	7,002	3,715	1,633	2,109	2,109	1,247
	計	308,150	126,163	62,235	177,799	67,871	36,370
合計		791,915	411,942	259,002	433,397	212,824	131,958

平成29年３月31日 現在

国土交通省所管			農林水産省所管					
港湾局			農村振興局			水産庁		
海岸線延長	指定済延長	海岸保全施設のある区域の延長	海岸線延長	指定済延長	海岸保全施設のある区域の延長	海岸線延長	指定済延長	海岸保全施設のある区域の延長
m	m	m	m	m	m	m	m	m
7,677	4,765	3,644	16,397	15,540	15,267	22,800	14,731	5,641
2,714	1,684	448				5,450	5,137	2,909
660	0	0				1,968	821	563
						4,231	4,006	580
						20,800	5,693	3,986
						12,816	5,112	4,201
						12,538	7,274	6,097
11,051	6,449	4,092	16,397	15,540	15,267	80,603	42,774	23,977
						2,628	1,709	1,359
						3,134	1,425	1,093
25,548	10,092	6,253				5,930	2,675	1,734
5,015	6,497	2,745				18,517	12,800	17,380
7,006	6,622	3,967				2,704	1,477	958
			1,100	1,100	1,126	6,855	6,182	2,475
25,211	14,256	10,795	1,265	1,265	1,257	15,203	9,963	6,701
62,780	37,467	23,760	2,365	2,365	2,383	54,971	36,231	31,700
						12,932	6,658	2,482
6,599	4,440	2,018	420	365	370	6,438	3,449	1,999
			1,452	1,321	1,334	5,785	3,192	1,937
						8,154	6,532	4,565
3,923	0	0				12,227	6,018	2,638
12,473	8,319	400				14,488	3,922	1,826
						4,402	1,644	1,552
						888	181	0
19,527	7,476	4,180				15,750	3,169	178
						4,893	1,606	386
42,522	20,235	6,598	1,872	1,686	1,704	85,957	36,371	17,563
116,353	64,151	34,450	20,634	19,591	19,354	221,531	115,376	73,240

(3) ため池

番　号	ため池名称	市町村	所　　在　　地	堤　　高 m	堤　　長 m	貯　水　量 ㎥	灌漑面積 ha
1	磯部１号	青森市	青森県青森市大字四戸橋字磯部	3.0	70.0	3,600	0.1ha
2	山城ため池	青森市	青森県青森市大字後潟字大原	6.0	90.0	14,520	80.0ha
3	大堤	青森市	青森県青森市大字西田沢字山辺	6.0	160.0	174,100	30.0ha
4	野木和湖	青森市	青森県青森市大字羽白字野木和	6.0	210.0	93,100	5.0ha
5	第１下堤	青森市	青森県青森市大字岡町字天田内川	2.0	50.0	2,400	8.0ha
6	山下ため池	青森市	青森県青森市大字宮田字山下	2.0	200.0	15,600	23.0ha
7	笹森池	青森市	青森県青森市大字三内字沢部	2.5	120.0	17,520	0.0ha
8	新堤　（下堤）	青森市	青森県青森市大字三内字沢部	2.0	30.0	5,880	1.0ha
9	中堤	青森市	青森県青森市大字三内字沢部	1.5	50.0	3,600	0.0ha
10	上堤１号ため池	青森市	青森県青森市大字三内字沢部	2.0	75.0	2,160	0.0ha
11	上堤２号ため池	青森市	青森県青森市大字新城字平岡	2.0	50.0	87,120	0.0ha
12	幸畑貯水池	青森市	青森県青森市大字幸畑字阿倍野	2.0	100.0	3,000	2.0ha
13	田代第２ため池	青森市	青森県青森市大字駒込字深沢	4.2	150.0	177,840	0.0ha
14	小館ため池	青森市	青森県青森市大字小館字桜苅	4.0	66.0	2,880	8.0ha
15	田代第３ため池	青森市	青森県青森市大字駒込字深沢	3.5	150.0	42,400	0.0ha
16	万十郎堤	青森市	青森県青森市大字四戸橋字磯部	1.4	44.0	1,200	0.0ha
17	笹橋溜池	青森市	青森県青森市大字内真部字内真部山	3.0	31.0	1,800	0.0ha
18	田家堤２号	青森市	青森県青森市大字奥内字宮田	2.0	130.0	3,000	4.0ha
19	丸山５号溜池	青森市	青森県青森市大字三内字丸山	3.0	60.0	3,600	1.0ha
20	二股１号溜池	青森市	青森県青森市大字岩渡字熊沢	2.0	66.0	1,200	2.0ha
21	そでの堤	青森市	青森県青森市大字奥内字宮田	5.0	40.0	12,000	80.0ha
22	田家堤１号	青森市	青森県青森市大字奥内字宮田	2.0	140.0	6,600	4.0ha
23	第１根ッ子堤	青森市	青森県青森市大字六枚橋字山越	2.0	48.0	1,200	1.0ha
24	丸山第２溜池	青森市	青森県青森市大字三内字丸山	3.0	63.0	1,800	0.0ha
25	中村堤	青森市	青森県青森市大字新城字平岡	3.5	37.0	2,160	2.0ha
26	川重１号堤	青森市	青森県青森市大字沢山字平野	2.5	27.0	1,200	4.0ha
27	小金沢ダム	青森市	青森県青森市大字駒込字深沢	11.7	100.0	72,600	21.0ha
28	専次郎堤	青森市	青森県青森市大字西田沢字山辺	2.4	55.0	2,160	0.0ha
29	第１新堤	青森市	青森県青森市大字羽白字野木和	2.8	80.0	6,720	2.0ha
30	小谷１号溜池	青森市	青森県青森市大字岩渡字熊沢	1.4	42.0	1,080	3.0ha
31	小谷２号溜池	青森市	青森県青森市大字岩渡字小谷	1.6	58.0	960	4.0ha
32	干潟溜池	青森市	青森県青森市大字瀬戸子字神田	1.6	36.0	1,080	0.0ha
33	又八堤	青森市	青森県青森市大字羽白字野木和	2.5	50.0	960	0.1ha
34	第２新堤	青森市	青森県青森市大字西田沢字山辺	1.6	23.0	960	4.0ha
35	左堰堤	青森市	青森県青森市大字左堰字野田	3.3	76.4	16,136	10.2ha
36	板野堤	青森市	青森県青森市大字羽白字野木和	6.2	180.0	53,568	11.0ha
37	第三下堤	青森市	青森県青森市大字新城字天田内	2.5	40.0	6,720	1.0ha
38	矢田溜池	青森市	青森県青森市大字矢田字菖蒲沢	3.6	70.0	11,088	4.6ha
39	蛍谷第一号溜池	青森市	青森県青森市大字浅虫字蛍谷	4.2	46.0	6,624	2.0ha
40	第一泡辺溜池	青森市	青森県青森市大字三内字丸山	3.2	113.0	13,289	0.0ha
41	丸山3号溜池	青森市	青森県青森市大字三内字丸山	3.1	45.0	3,240	0.0ha
42	イカマリ3号溜池	青森市	青森県青森市大字岩渡字イカマリ	3.3	38.0	3,100	2.4ha
43	イカマリ4号溜池	青森市	青森県青森市大字岩渡字熊沢	3.5	30.0	1,440	2.4ha
44	勘七溜池	青森市	青森県青森市大字高田字朝日山	3.4	90.0	8,165	3.5ha
45	牛旁畑堤	青森市	青森県青森市大字諏訪沢字山辺	3.9	110.0	35,640	11.9ha
46	石河原堤	青森市	青森県青森市大字諏訪沢字山辺	4.4	160.0	50,688	6.8ha
47	磯部3号	青森市	青森県青森市大字四戸橋字磯部	2.0	55.0	8,910	0.0ha
48	第2根ッ子堤	青森市	青森県青森市大字六枚橋字山越	2.0	40.0	2,160	0.0ha
49	孫堤	青森市	青森県青森市大字西田沢字沖津	4.2	84.0	20,966	1.6ha
50	仁八堤	青森市	青森県青森市大字三内字沢部	3.8	56.0	8,266	0.0ha
51	松ヶ丘堤	青森市	青森県青森市大字石江字平山	1.6	44.0	3,024	0.0ha
52	沢部堤	青森市	青森県青森市大字三内字沢部	2.0	12.0	540	0.0ha
53	丸山１号溜池	青森市	青森県青森市大字細越字栄山	3.1	22.0	2,534	0.2ha
54	二股3号溜池	青森市	青森県青森市大字岩渡字熊沢	2.0	34.0	857	0.0ha
55	伝助堤	青森市	青森県青森市大字駒込字月見野	2.6	85.0	9,180	3.0ha
56	金浜溜池	青森市	青森県青森市大字大別内字葛野	2.0	50.0	6,816	4.0ha
57	又八堤	青森市	青森県青森市大字羽白字野木和	1.0	21.0	960	0.0ha
58	岩渡第１溜池	青森市	青森県青森市大字孫内字熊沢	3.0	40.0	2,309	1.5ha
59	久栗坂第１溜池	青森市	青森県青森市大字久栗坂字浜田	3.0	40.0	645	0.0ha
60	野内第１溜池	青森市	青森県青森市大字野内字鈴森	1.7	120.0	681	0.0ha
61	矢田第２溜池	青森市	青森県青森市大字矢田字牧原	1.2	50.0	311	0.0ha
62	矢田第３溜池	青森市	青森県青森市大字矢田字牧原	4.2	20.0	341	0.0ha
63	篠ケ沢溜池　（2）	青森市	青森県青森市浪岡大字徳才子字山本	3.6	49.0	12,000	11.0ha
64	篠ケ沢溜池　（1）	青森市	青森県青森市浪岡大字徳才子字山本	5.8	80.0	16,900	11.0ha
65	札沢溜池	青森市	青森県青森市浪岡大字長沼字北藤巻	3.0	73.0	4,800	5.0ha
66	すずめっこ溜池	青森市	青森県青森市浪岡大字吉野田	3.7	33.0	3,600	37.0ha

番　号	ため池名称	市町村	所　　在　　地	堤　　高 m	堤　　長 m	貯　水　量 ㎥	灌漑面積 ha
67	大沢溜池　（２）	青森市	青森県青森市浪岡大字長沼字南藤巻	5.0	55.0	14,400	27.0ha
68	宇之助ため池	青森市	青森県青森市浪岡大字高屋敷	3.5	116.0	40,800	13.0ha
69	志根無堤　(1)	青森市	青森県青森市浪岡大字杉沢	4.6	133.0	25,600	10.0ha
70	山下溜池　(1)	青森市	青森県青森市浪岡大字杉沢	2.0	55.0	4,800	10.0ha
71	大板橋溜池　（２）	青森市	青森県青森市浪岡大字五本松字板橋	6.6	135.0	28,300	20.0ha
72	惣エ門堤（１）	青森市	青森県青森市浪岡大字杉沢	7.0	124.0	40,000	10.0ha
73	惣エ門溜池（２）	青森市	青森県青森市浪岡大字杉沢字山元	4.5	37.0	5,500	10.0ha
74	工藤池（１）	青森市	青森県青森市浪岡大字杉沢	2.5	56.0	2,400	0.0ha
75	小板橋溜池（３）	青森市	青森県青森市浪岡大字五本松字平野	1.6	55.0	2,200	1.3ha
76	小板橋溜池（１）	青森市	青森県青森市浪岡大字五本松字平野	3.7	66.0	2,000	5.0ha
77	次郎兵衛溜池3　(舘野堤)	青森市	青森県青森市浪岡大字杉沢字山元	6.3	95.0	52,800	19.0ha
78	甚助溜池	青森市	青森県青森市浪岡大字楢沢字山元	2.8	119.0	3,300	2.0ha
79	対馬溜池	青森市	青森県青森市浪岡大字楢沢字山元	1.9	80.0	9,000	0.0ha
80	宝溜池	青森市	青森県青森市浪岡大字郷山前	5.5	82.0	98,000	78.0ha
81	長笠溜池	青森市	青森県青森市浪岡大字花岡	4.0	36.0	3,300	21.0ha
82	ザル溜池	青森市	青森県青森市浪岡大字銀	3.5	450.0	56,000	82.0ha
83	又坂溜池	青森市	青森県青森市浪岡大字本郷字田ノ沢	5.0	55.0	6,200	1.0ha
84	丸山堤	青森市	青森県青森市浪岡大字大釈迦	4.0	50.0	1,300	0.5ha
85	吉野田新溜池	青森市	青森県青森市浪岡大字吉野田	8.2	133.0	432,000	78.0ha
86	大堤	青森市	青森県青森市浪岡大字長沼	4.0	164.0	38,400	30.0ha
87	大板橋溜池	青森市	青森県青森市浪岡大字五本松字板橋	4.0	68.0	8,040	0.0ha
88	宮田溜池（長池）	青森市	青森県青森市浪岡大字銀	3.6	120.0	14,880	82.0ha
89	六郎溜池	青森市	青森県青森市浪岡大字銀	2.2	95.0	6,480	82.0ha
90	後藤堤	青森市	青森県青森市浪岡大字大釈迦	2.8	32.0	2,760	2.0ha
91	すずめ上堤	青森市	青森県青森市浪岡大字大杉字大板橋	3.0	42.0	2,760	0.0ha
92	豊次郎堤	青森市	青森県青森市浪岡大字五本松字羽黒平	5.0	30.0	1,200	0.0ha
93	すずめ倉堤	青森市	青森県青森市浪岡大字北中野	4.5	52.0	15,600	50.0ha
94	山田堤（一）	青森市	青森県青森市浪岡大字羽黒平	3.0	34.0	1,200	0.0ha
95	小板橋溜池	青森市	青森県青森市浪岡大字松山字平野	4.0	86.0	7,080	8.0ha
96	浅沢堤	青森市	青森県青森市浪岡大字本郷字田ノ沢	4.0	84.0	6,960	8.0ha
97	姥溜池	青森市	青森県青森市浪岡大字下石川	6.1	550.0	130,800	51.5ha
98	三太溜池	青森市	青森県青森市浪岡大字吉野田	10.1	110.0	272,024	40.0ha
99	熊沢溜池	青森市	青森県青森市浪岡大字吉野田	7.7	139.0	438,354	78.0ha
100	六万溜池（中）	青森市	青森県青森市浪岡大字徳才子字山本	3.0	26.0	1,440	30.0ha
101	六万溜池（下）	青森市	青森県青森市浪岡徳才子字山本	3.7	41.0	4,872	30.0ha
102	小沢溜池2	青森市	青森県青森市浪岡大字長沼	3.0	70.0	10,800	15.0ha
103	小沢溜池1	青森市	青森県青森市浪岡大字長沼字南藤巻	4.6	100.0	20,586	15.0ha
104	大沢溜池1	青森市	青森県青森市浪岡大字長沼字南藤巻	4.0	75.0	17,010	50.0ha
105	スネム堤	青森市	青森県青森市浪岡大字杉沢字板橋野山	2.6	44.0	3,124	0.1ha
106	大板橋溜池3	青森市	青森県青森市浪岡杉沢字大板橋	2.6	170.0	20,160	20.0ha
107	次郎兵衛溜池2	青森市	青森県青森市浪岡大字杉沢字山本	1.0	22.0	420	19.0ha
108	新溜池	青森市	青森県青森市浪岡大字銀	3.8	165.0	52,272	82.0ha
109	長笠溜池2	青森市	青森県青森市浪岡大字女鹿沢字花岡	3.0	25.0	2,640	21.0ha
110	長溜池－葦池	青森市	青森県青森市浪岡大字銀	2.4	166.0	30,240	82.0ha
111	小板橋堤2	青森市	青森県青森市浪岡大字五本松字平野	3.1	36.0	1,980	0.0ha
112	八見沢堤	青森市	青森県青森市浪岡大字大釈迦	4.0	44.0	9,000	1.2ha
113	山田堤2	青森市	青森県青森市浪岡大字羽黒平	2.4	24.0	1,425	0.0ha
114	孫内第1溜池	青森市	青森県青森市大字孫内字山辺	3.0	30.0	453	1.0ha
115	吉内第1溜池	青森市	青森県青森市浪岡大字吉内字杉ノ沢	5.0	46.0	2,129	0.3ha
116	本郷第1溜池	青森市	青森県青森市浪岡字本郷字牧ノ沢	4.0	30.0	213	0.1ha
117	篠ヶ沢溜池3	青森市	青森県青森市浪岡大字徳才子字山本	10.0	50.0	3,217	0.4ha
118	長内堤	弘前市	青森県弘前市大字十腰内字猿沢	2.8	43.0	3,800	0.0ha
119	仁田堤	弘前市	青森県弘前市大字十面沢	2.6	37.0	3,600	2.0ha
120	鍋川溜池	弘前市	青森県弘前市大字十腰内字猿沢	7.9	118.4	94,000	50.0ha
121	今堤（下）	弘前市	青森県弘前市大字十腰内字猿沢	5.2	48.0	4,400	1.0ha
122	砂沢溜池（上）	弘前市	青森県弘前市大字三和字下池神	9.5	868.0	1,585,200	343.0ha
123	中畑溜池	弘前市	青森県弘前市大字三和字下恋塚	4.0	188.0	15,600	6.0ha
124	権左エ門溜池	弘前市	青森県弘前市大字三和字下恋塚	6.0	74.0	7,200	6.0ha
125	沢辺溜池	弘前市	青森県弘前市大字貝沢字沢辺	2.7	50.0	2,400	3.0ha
126	下溜池（大開３）	弘前市	青森県弘前市大字貝沢字沢辺	2.8	66.0	1,800	15.0ha
127	背鍋溜池	弘前市	青森県弘前市大字小友字神原	3.3	96.0	16,800	15.0ha
128	金山３号堤	弘前市	青森県弘前市大字鬼沢字山の越	3.5	57.0	6,000	2.0ha
129	金山２号堤	弘前市	青森県弘前市大字鬼沢字山の越	3.6	48.0	3,600	0.0ha
130	金山１号堤	弘前市	青森県弘前市大字鬼沢字山の越	3.0	75.0	6,000	2.0ha
131	猿沢溜池	弘前市	青森県弘前市大字鬼沢字山ノ越	4.4	66.0	4,800	0.0ha
132	ラッパ溜池	弘前市	青森県弘前市大字高杉字平山	3.0	91.0	9,600	2.0ha
133	長兵衛堤	弘前市	青森県弘前市大字中別所字平山	3.0	107.0	3,800	3.0ha
134	七平溜池	弘前市	青森県弘前市大字高杉字向野	6.5	150.0	10,800	18.0ha
135	松の木溜池	弘前市	青森県弘前市大字高杉字神原	7.0	124.0	16,800	16.0ha
136	高野堤	弘前市	青森県弘前市大字高野	5.7	96.0	90,000	5.0ha
137	まわたり溜池	弘前市	青森県弘前市大字小沢字大開	4.5	70.0	12,000	0.0ha
138	中野堤	弘前市	青森県弘前市大字悪戸字中野	3.0	58.0	9,600	0.0ha
139	悪戸堤	弘前市	青森県弘前市大字悪戸字中野	3.5	50.0	12,000	0.0ha
140	芦野堤	弘前市	青森県弘前市大字悪戸字芦野	3.0	63.0	7,200	0.0ha
141	下茂兵衛堤	弘前市	青森県弘前市大字小沢字大開	4.2	77.0	10,800	9.0ha
142	上茂兵衛堤	弘前市	青森県弘前市大字小沢字大開	2.1	73.0	3,600	9.0ha
143	後山溜池	弘前市	青森県弘前市大字久渡寺	8.0	105.0	36,000	47.0ha
144	小館堤	弘前市	青森県弘前市大字清水富田字根子尾沢	2.4	46.0	6,000	0.0ha
145	から堤	弘前市	青森県弘前市大字悪戸字後沢	3.8	104.0	3,700	4.0ha
146	寺ヶ沢１号	弘前市	青森県弘前市大字大沢字外寺ヶ沢	5.2	39.0	1,300	7.0ha
147	新堤	弘前市	青森県弘前市大字大沢字寺ヶ沢	5.6	177.0	16,900	25.0ha
148	堤ヶ沢堤（下）	弘前市	青森県弘前市大字大沢字寺ヶ沢	5.5	50.0	5,800	25.0ha

番　号	ため池名称	市町村	所　　在　　地	堤　　高 m	堤　　長 m	貯　水　量 ㎥	灌 漑 面 積 ha
149	熊の沢溜池	弘前市	青森県弘前市大字薬師堂	8.0	25.0	9,600	20.0ha
150	寺ヶ沢２号溜池	弘前市	青森県弘前市大字大沢字外寺ヶ沢	2.7	49.0	2,400	7.0ha
151	中村堤	弘前市	青森県弘前市大字十腰内字猿沢	3.3	80.0	2,040	1.6ha
152	丸岡堤	弘前市	青森県弘前市大字十腰内字猿沢	2.4	49.0	3,120	1.0ha
153	和島堤	弘前市	青森県弘前市大字十腰内字猿沢	4.5	43.0	5,640	4.0ha
154	佐藤堤	弘前市	青森県弘前市大字鬼沢字猿沢	2.3	42.0	2,880	0.0ha
155	長内堤	弘前市	青森県弘前市大字鬼沢字猿沢	1.1	83.0	8,040	1.0ha
156	砂沢溜池（上ー２）	弘前市	青森県弘前市大字三和字下池神	3.7	100.0	6,000	343.0ha
157	砂沢溜池（上ー１）	弘前市	青森県弘前市大字三和字下池神	2.2	32.0	3,000	343.0ha
158	藤田堤	弘前市	青森県弘前市大字高杉字神原	2.5	55.0	2,400	0.0ha
159	堰戸池	弘前市	青森県弘前市大字高杉字神原	6.1	191.0	14,400	20.0ha
160	石山堤	弘前市	青森県弘前市大字悪戸字後山	6.5	78.0	3,360	2.0ha
161	よご沢堤	弘前市	青森県弘前市大字小沢字山崎	5.3	77.0	3,240	3.5ha
162	新田堤（１）	弘前市	青森県弘前市大字小沢字井沢	3.6	60.0	1,560	3.0ha
163	新田堤（２）	弘前市	青森県弘前市大字小沢字井沢	2.7	30.0	2,280	3.0ha
164	湯湧場堤	弘前市	青森県弘前市大字貝沢字沢辺	8.4	66.0	9,600	5.0ha
165	砂沢溜池（下）	弘前市	青森県弘前市大字三和字下池神	5.5	334.0	180,000	343.0ha
166	下堤	弘前市	青森県弘前市大字大森字田浦	2.1	71.0	1,800	2.0ha
167	稲刈沢の上	弘前市	青森県弘前市大字小栗山町字稲苅沢	5.4	50.0	8,040	20.0ha
168	啓助溜池	弘前市	青森県弘前市大字高杉字尾上山	3.8	75.0	11,400	10.3ha
169	奈良寛溜池	弘前市	青森県弘前市大字鬼沢字猿沢	18.6	217.5	1,150,200	176.0ha
170	だんご石堤	弘前市	青森県弘前市大字十面沢字欅	6.2	88.0	31,752	11.0ha
171	新溜池（権左ェ門溜池）	弘前市	青森県弘前市大字三和字下恋塚	4.0	112.0	31,200	2.8ha
172	弥八（大開2）溜池	弘前市	青森県弘前市大字貝沢字沢辺	1.8	62.0	1,728	15.0ha
173	新溜池（大開１）	弘前市	青森県弘前市大字貝沢字沢辺	2.1	82.0	3,936	15.0ha
174	手代森堤	弘前市	青森県弘前市大字高杉字尾上山	9.0	150.0	54,000	10.3ha
175	温水第1号溜池	弘前市	青森県弘前市大字高杉字尾上山	8.0	109.0	21,600	150.0ha
176	栖ノ木溜池1	弘前市	青森県弘前市大字栖木字牧野	4.0	50.0	4,500	4.9ha
177	栖ノ木溜池2	弘前市	青森県弘前市大字栖木字牧野	4.0	60.0	14,580	4.8ha
178	栖ノ木溜池3	弘前市	青森県弘前市大字栖木字牧野	4.8	177.0	95,580	22.3ha
179	湯平池	弘前市	青森県弘前市大字高杉字尾上山	5.5	82.0	24,600	20.0ha
180	田沼溜池	弘前市	青森県弘前市大字高杉字尾上山	4.3	85.2	12,000	10.3ha
181	神原堤	弘前市	青森県弘前市大字高杉字神原	5.5	214.0	77,040	20.0ha
182	中堤	弘前市	青森県弘前市大字清水富田字寺田	3.6	92.0	34,560	4.5ha
183	大開堤	弘前市	青森県弘前市大字悪戸字後沢	7.9	171.0	108,000	13.1ha
184	鶴ノ子沢堤	弘前市	青森県弘前市大字小沢字鶴ノ子沢	6.7	174.0	135,240	11.0ha
185	菖蒲沢堤	弘前市	青森県弘前市大字大和沢字中岸田	5.3	50.0	7,350	5.1ha
186	牛沢溜池	弘前市	青森県弘前市大字松木平字松元	7.5	50.0	77,184	90.0ha
187	佐助堤	弘前市	青森県弘前市大字小沢字井沢	3.8	50.0	5,464	3.1ha
188	小松ヶ沢溜池	弘前市	青森県弘前市大字小栗山字稲刈沢	6.7	95.0	34,560	5.3ha
189	三日月池	弘前市	青森県弘前市大字十腰内字野中	3.8	63.0	10,560	0.0ha
190	森堤	弘前市	青森県弘前市大字十腰内字猿沢	3.8	35.0	8,025	2.1ha
191	藤越堤	弘前市	青森県弘前市大字十腰内字猿沢	4.2	71.4	11,856	1.1ha
192	平田森堤	弘前市	青森県弘前市大字十面沢字欅	2.4	44.0	2,112	2.3ha
193	白狐沢堤	弘前市	青森県弘前市大字十面沢字欅	2.8	40.0	2,160	1.4ha
194	木村堤	弘前市	青森県弘前市大字十腰内字猿沢	1.6	34.0	720	0.0ha
195	孫兵衛溜池	弘前市	青森県弘前市大字三和町字下恋塚	3.7	65.0	5,520	1.5ha
196	三助溜池	弘前市	青森県弘前市大字大森字田浦	3.7	130.0	5,280	5.1ha
197	あまぎ沢堤	弘前市	青森県弘前市大字鬼沢字山ノ越	4.1	58.0	15,600	2.5ha
198	安衛門溜池	弘前市	青森県弘前市大字中別所字向野	1.1	44.0	720	0.0ha
199	下堤	弘前市	青森県弘前市大字平山字赤沢	2.0	32.0	1,320	0.0ha
200	大堤	弘前市	青森県弘前市大字平山字赤沢	3.7	58.0	6,840	0.0ha
201	山形堤（2）	弘前市	青森県弘前市大字悪戸字中野	3.0	46.0	8,880	0.2ha
202	井沢堤	弘前市	青森県弘前市大字小沢字広野	4.2	31.5	6,720	0.2ha
203	焼山溜池	弘前市	青森県弘前市大字十面沢字大面	3.0	30.0	6,480	0.0ha
204	馬屋溜池	弘前市	青森県弘前市大字十腰内字野中	4.5	44.0	6,960	3.0ha
205	新田子堤	弘前市	青森県弘前市大字小沢字井沢	3.0	41.0	5,400	1.6ha
206	丸勝溜池	弘前市	青森県弘前市大字十腰内字猿沢	3.0	51.0	1,800	1.3ha
207	十腰内第1溜池	弘前市	青森県弘前市大字十腰内字猿沢	2.8	50.0	1,617	0.2ha
208	十腰内第2溜池	弘前市	青森県弘前市大字十腰内字猿沢	4.0	300.0	509	0.1ha
209	十腰内第3溜池	弘前市	青森県弘前市大字十腰内字猿沢	1.7	50.0	1,469	0.2ha
210	十腰内第4溜池	弘前市	青森県弘前市大字十腰内字猿沢	3.2	50.0	2,296	0.3ha
211	十腰内第5溜池	弘前市	青森県弘前市大字十腰内字猿沢	4.5	30.0	887	0.1ha
212	十腰内第6溜池	弘前市	青森県弘前市大字十腰内字猿沢	3.5	40.0	3,239	0.4ha
213	十腰内第7溜池	弘前市	青森県弘前市大字十腰内字猿沢	3.0	40.0	653	0.1ha
214	十面沢第1溜池	弘前市	青森県弘前市大字十腰内字猿沢	4.0	150.0	5,939	0.7ha
215	十面沢第2溜池	弘前市	青森県弘前市大字十腰内字猿沢	5.0	60.0	8,159	0.9ha
216	十面沢第3溜池	弘前市	青森県弘前市大字十面沢字大森	5.0	50.0	1,017	0.1ha
217	十面沢第4溜池	弘前市	青森県弘前市大字十面沢字大森	1.5	20.0	613	0.1ha
218	十面沢第5溜池	弘前市	青森県弘前市大字十面沢字大森	3.0	100.0	1,370	0.2ha
219	葛西堤	弘前市	青森県弘前市大字百沢字東岩木山	2.8	220.0	21,000	6.0ha
220	中野堤	弘前市	青森県弘前市大字常盤野字黒沢	1.5	41.0	2,600	2.0ha
221	朝鮮溜池	弘前市	青森県弘前市大字常盤野	2.5	120.0	9,600	35.0ha
222	鍋倉堤	弘前市	青森県弘前市大字百沢字東岩木山	9.1	100.0	12,000	0.0ha
223	長谷川堤	弘前市	青森県弘前市大字東岩木山	1.0	0.0	4,800	0.0ha
224	杉山溜池	弘前市	青森県弘前市大字百沢字東岩木山	5.3	160.0	23,760	7.8ha
225	長坂貯水池	弘前市	青森県弘前市大字五代	5.6	34.0	52,080	24.0ha
226	小杉沢2号	弘前市	青森県弘前市大字百沢字東岩木山	4.5	171.0	17,000	16.0ha
227	小杉沢1号	弘前市	青森県弘前市大字百沢字東岩木山	8.3	128.5	61,440	16.0ha
228	細越堤	弘前市	青森県弘前市大字百沢字東岩木山	4.8	70.0	19,680	0.0ha
229	高岡溜池	弘前市	青森県弘前市高岡	4.3	159.0	14,640	4.8ha
230	福沢堤	弘前市	青森県弘前市大字百沢	0.0	0.0	0	0.0ha
231	上堤	弘前市	青森県弘前市大字如来瀬字大久保	5.4	52.0	17,640	0.0ha
232	植田堰堤	弘前市	青森県弘前市大字新岡字外ヶ沢	4.6	56.0	19,800	6.0ha
233	新法寺温水溜池	弘前市	青森県弘前市大字百沢字東岩木山	9.0	229.0	50,400	20.0ha
234	よね溜池	弘前市	青森県弘前市大字常盤野	2.3	46.0	960	0.0ha
235	山土溜池	弘前市	青森県弘前市大字常盤野	2.4	127.0	13,020	0.0ha
236	越善谷堤	弘前市	青森県弘前市大字常盤野	1.0	75.0	1,800	0.0ha
237	下堤	弘前市	青森県弘前市大字葛原	2.4	107.0	9,600	1.5ha

番　号	ため池名称	市町村	所　　在　　地	堤　　高 m	堤　　長 m	貯　水　量 ㎥	灌 漑 面 積 ha
238	第一小森山	弘前市	青森県弘前市大字百沢	1.6	0.0	1,920	0.0ha
239	第2小森山	弘前市	青森県弘前市大字百沢	1.1	0.0	720	0.0ha
240	第三小森山	弘前市	青森県弘前市大字百沢	0.8	0.0	360	0.0ha
241	坂市沢溜池	弘前市	青森県弘前市大字坂市	6.0	57.5	24,000	9.0ha
242	石田ノ溜池	弘前市	青森県弘前市大字坂市	3.1	52.0	6,000	0.0ha
243	篦九枚堤	弘前市	青森県弘前市大字相馬	2.4	31.0	3,360	4.0ha
244	太平森堤	弘前市	青森県弘前市大字紙漉沢	3.1	52.0	6,480	0.0ha
245	黒滝堤	弘前市	青森県弘前市大字湯口	3.6	54.0	21,840	7.0ha
246	田中堤	弘前市	青森県弘前市大字水木在家	3.0	25.0	4,704	4.0ha
247	大森堤	弘前市	青森県弘前市大字水木在家	2.8	26.0	5,148	4.8ha
248	岩波堤	弘前市	青森県弘前市大字水木在家	2.7	23.0	1,050	10.0ha
249	大畑溜池	弘前市	青森県弘前市大字坂市沢	2.8	30.0	4,800	0.0ha
250	中ノ沢溜池	八戸市	青森県八戸市大字市川字長者久保	2.2	27.0	1,900	0.0ha
251	高館溜池	八戸市	青森県八戸市大字河原木字館合堤下	2.4	183.0	1,200	17.0ha
252	売場溜池	八戸市	青森県八戸市大字河原木字館合堤下	2.5	25.0	13,200	17.0ha
253	洞溜池	八戸市	青森県八戸市大字尻内字洞	5.0	57.0	3,000	1.0ha
254	大仏溜池	八戸市	青森県八戸市大字尻内字大仏	3.1	120.0	1,440	2.0ha
255	坂牛溜池	八戸市	青森県八戸市大字坂牛字村ノ下	3.1	150.0	25,900	2.0ha
256	板橋溜池	八戸市	青森県八戸市大字糠塚字前谷地	1.5	55.0	4,440	1.5ha
257	寺地溜池	八戸市	青森県八戸市大字松館字大向	3.4	39.0	3,400	2.0ha
258	河原木小田溜池	八戸市	青森県八戸市大字河原木字小田	5.0	67.0	4,416	0.4ha
259	滝谷沢溜池	八戸市	青森県八戸市大字尻内字滝谷沢	2.3	53.0	3,564	3.0ha
260	白浜溜池	八戸市	青森県八戸市大字鮫字日蔭沢	2.0	48.0	1,380	0.0ha
261	駒洗沢溜池	八戸市	青森県八戸市大字是川字駒洗沢	5.0	35.0	10,800	6.0ha
262	土橋溜池	八戸市	青森県八戸市大字是川字土橋	4.5	40.0	1,680	2.0ha
263	鴨平溜池	八戸市	青森県八戸市大字是川字鴨平	1.0	51.6	960	0.5ha
264	長者久保溜池	八戸市	青森県八戸市大字市川町字尻引堤沢	2.4	79.0	3,159	5.0ha
265	林ノ前溜池	八戸市	青森県八戸市大字尻内町字熊ノ沢	2.7	120.0	5,011	3.5ha
266	白銀溜池	八戸市	青森県八戸市大字大久保字野場小屋	1.2	29.0	120	1.0ha
267	田面木溜池	八戸市	青森県八戸市大字田面木字神明沢	2.3	56.0	975	0.0ha
268	天狗沢溜池	八戸市	青森県八戸市大字是川字うとう	1.2	8.0	922	0.0ha
269	金浜溜池	八戸市	青森県八戸市大字金浜字上平山	2.8	45.0	2,178	0.0ha
270	鶏溜池	八戸市	青森県八戸市南郷区中野字鶏島	5.2	40.0	4,800	2.0ha
271	市野沢溜池	八戸市	青森県八戸市南郷区市野沢字市野沢平	4.0	58.0	8,400	2.0ha
272	土折堤	八戸市	青森県八戸市南郷区島守字土折	3.4	35.0	2,880	0.0ha
273	高館新溜池	黒石市	青森県黒石市大字高館字甲里見	8.5	109.0	60,000	28.4ha
274	赤堤	黒石市	青森県黒石市大字上十川字大野	3.6	54.0	3,600	1.0ha
275	一郎堤	黒石市	青森県黒石市大字高館字甲高原	5.0	120.0	13,400	16.0ha
276	みき堤	黒石市	青森県黒石市大字高館字甲高原	4.0	57.0	7,800	2.0ha
277	堤沢溜池	黒石市	青森県黒石市大字牡丹平字堤沢	9.0	73.0	21,000	40.0ha
278	長坂溜池	黒石市	青森県黒石市大字牡丹平字浅沢	3.5	55.0	1,800	2.0ha
279	高場温水溜池	黒石市	青森県黒石市大字沖浦字青荷沢	2.0	115.0	2,160	6.0ha
280	南開拓温水溜池	黒石市	青森県黒石市大字沖浦字青荷沢	4.5	90.0	12,000	15.0ha
281	一本松堤	黒石市	青森県黒石市大字牡丹平字田山平	3.0	32.0	960	2.0ha
282	木立溜池	黒石市	青森県黒石市大字高舘字乙高原	3.0	30.0	1,080	0.0ha
283	新堤	黒石市	青森県黒石市大字高舘字乙高原	7.0	50.0	7,440	30.0ha
284	下堤	黒石市	青森県黒石市大字竹鼻	2.2	23.0	4,832	2.0ha
285	マッカ堤	黒石市	青森県黒石市大字竹鼻字山平	4.3	90.0	14,919	9.0ha
286	荒溜池	五所川原市	青森県五所川原市大字毘沙門字上熊石	4.5	67.5	30,600	5.0ha
287	大泊溜池	五所川原市	青森県五所川原市大字毘沙門字中熊石	4.8	1,096.9	480,000	68.0ha
288	中崎溜池	五所川原市	青森県五所川原市大字中崎	2.0	170.0	84,000	25.0ha
289	深沢溜池	五所川原市	青森県五所川原市大字飯詰	6.5	66.0	32,280	0.0ha
290	下万四郎溜池	五所川原市	青森県五所川原市大字飯詰字川代田	4.6	188.0	66,200	17.0ha
291	第１笛吹流溜池	五所川原市	青森県五所川原市大字飯詰字石田	3.4	124.0	26,500	8.0ha
292	馬尻溜池	五所川原市	青森県五所川原市大字戸沢字玉清水	5.6	154.0	76,100	9.0ha
293	下溜池	五所川原市	青森県五所川原市大字金山字千代鶴	4.2	169.0	40,300	11.0ha
294	上溜池	五所川原市	青森県五所川原市大字金山字千代鶴	4.4	214.0	55,400	11.0ha
295	前溜池	五所川原市	青森県五所川原市大字松野木字堤ケ沢	7.0	192.0	96,000	60.0ha
296	長橋溜池	五所川原市	青森県五所川原市大字神山字殊ノ峰	8.0	280.0	934,400	316.0ha
297	持ノ沢溜池	五所川原市	青森県五所川原市大字福山字広富	3.5	150.0	45,600	5.0ha
298	中溜池	五所川原市	青森県五所川原市大字神山字野岸	5.8	204.0	168,000	68.0ha
299	街道溜池	五所川原市	青森県五所川原市大字神山字山越	5.5	115.0	25,200	68.0ha
300	じっけ溜池	五所川原市	青森県五所川原市大字原子字紅葉	5.8	65.0	45,200	3.0ha
301	鳥ノ子沢溜池	五所川原市	青森県五所川原市大字前田野目字二ツ谷	7.4	88.9	38,100	65.0ha
302	下ウリウ沢溜池	五所川原市	青森県五所川原市大字前田野目字二ツ谷	5.4	98.0	48,600	35.0ha
303	上ウリウ沢溜池	五所川原市	青森県五所川原市大字前田野目字二ツ谷	5.0	88.0	63,000	35.0ha
304	浮島溜池	五所川原市	青森県五所川原市大字持子沢字隠川	4.0	129.1	31,200	7.0ha
305	持子沢中溜池	五所川原市	青森県五所川原市大字持子沢字隠川	4.6	80.0	66,200	65.0ha
306	持子沢溜池	五所川原市	青森県五所川原市大字持子沢	3.7	290.0	30,400	64.0ha
307	下溜池	五所川原市	青森県五所川原市大字高野字広野	4.7	200.0	79,000	96.0ha
308	金左衛門溜池	五所川原市	青森県五所川原市大字前田野目字桜ケ峰	6.5	300.0	100,500	25.0ha
309	二ノ沢溜池	五所川原市	青森県五所川原市大字長富字鐙石	3.5	505.0	620,000	125.0ha
310	十兵衛溜池	五所川原市	青森県五所川原市大字羽野木沢字実吉	4.0	103.0	60,480	0.5ha
311	影日沢第一溜池	五所川原市	青森県五所川原市大字飯詰	2.8	37.0	4,800	0.0ha
312	日沢1号（ひんじゃ溜池）	五所川原市	青森県五所川原市大字飯詰字影日沢	2.6	47.0	5,040	3.0ha
313	下今野溜池	五所川原市	青森県五所川原市大字飯詰字影日沢	3.0	42.0	6,840	3.0ha
314	田の沢溜池	五所川原市	青森県五所川原市大字飯詰字影日沢	2.5	35.0	5,160	5.0ha
315	ずぼ山溜池	五所川原市	青森県五所川原市大字飯詰字石川	3.0	26.0	1,440	0.0ha
316	上万四郎溜池	五所川原市	青森県五所川原市大字飯詰字朝日田崎	4.0	47.4	7,200	17.0ha
317	五農溜池	五所川原市	青森県五所川原市大字飯詰字狐野	3.5	84.7	12,600	4.0ha
318	川代田新溜池	五所川原市	青森県五所川原市大字金山字梅ヶ枝	3.0	61.0	9,000	1.0ha
319	上野崎溜池	五所川原市	青森県五所川原市大字金山字盛山	2.0	127.0	21,600	7.0ha
320	じゅんさい溜池	五所川原市	青森県五所川原市大字金山字盛山	1.8	73.0	6,400	2.0ha
321	第２笛吹流溜池	五所川原市	青森県五所川原市大字飯詰字石田	2.5	99.0	7,440	8.0ha
322	姥溜池	五所川原市	青森県五所川原市大字金山字千代鶴	6.0	170.0	75,600	27.0ha
323	影沢溜池	五所川原市	青森県五所川原市大字松野木字堤沢	3.0	40.0	3,600	0.0ha
324	松野木溜池	五所川原市	青森県五所川原市大字松野木字花笠	5.0	85.0	18,000	1.0ha
325	又十郎溜池	五所川原市	青森県五所川原市大字原子字紅葉	3.6	42.0	13,560	4.0ha

番　号	ため池名称	市町村	所　　在　　地	堤　　高 m	堤　　長 m	貯　水　量 ㎥	灌漑面積 ha
326	下マス沢溜池	五所川原市	青森県五所川原市大字前田野目字二ツ谷	3.9	80.0	22,560	40.0ha
327	上マス沢溜池	五所川原市	青森県五所川原市大字前田野目字前田野目山	4.2	84.0	11,280	40.0ha
328	こわれ溜池	五所川原市	青森県五所川原市大字持子沢字隠川	2.8	71.0	16,440	65.0ha
329	後溜池	五所川原市	青森県五所川原市大字前田野目	1.8	90.0	8,640	3.0ha
330	六助溜池	五所川原市	青森県五所川原市大字羽野木沢字隈無	7.0	414.0	135,600	48.0ha
331	潟湖溜池	五所川原市	青森県五所川原市大字長富	1.0	230.0	21,600	10.0ha
332	松本溜池	五所川原市	青森県五所川原市大字共栄町字共栄	3.0	65.0	16,200	2.0ha
333	上熊石２号	五所川原市	青森県五所川原市大字毘沙門字上熊石	2.5	64.0	10,440	4.0ha
334	川溜池	五所川原市	青森県五所川原市大字戸沢字玉清水	5.3	61.0	19,080	23.0ha
335	大溜池	五所川原市	青森県五所川原市大字金山字千代鶴	5.0	940.5	562,000	167.0ha
336	板子溜池	五所川原市	青森県五所川原市大字神山字簾沢	10.4	86.0	34,000	40.0ha
337	先蔵溜池	五所川原市	青森県五所川原市大字持子沢字隠川	3.6	41.0	17,280	7.0ha
338	イボシ沢溜池	五所川原市	青森県五所川原市大字神山字簾沢	3.2	42.0	7,680	5.2ha
339	白山溜池	五所川原市	青森県五所川原市大字戸沢字玉清水	8.4	120.0	211,320	49.0ha
340	菟ヶ沢溜池	五所川原市	青森県五所川原市大字飯詰字影日沢	11.5	125.0	506,880	720.0ha
341	作左ェ門溜池	五所川原市	青森県五所川原市大字飯詰字影日沢	11.5	86.0	325,080	38.4ha
342	大毛沢溜池	五所川原市	青森県五所川原市大字飯詰字朝日沢田	7.0	100.0	114,480	38.4ha
343	堺野沢溜池	五所川原市	青森県五所川原市大字松野木字福泉	10.2	317.0	1,028,160	118.0ha
344	下溜池	五所川原市	青森県五所川原市大字福山字実吉	3.0	165.0	72,000	68.0ha
345	原子溜池	五所川原市	青森県五所川原市大字原子字山元	7.3	185.5	289,476	145.0ha
346	山道溜池	五所川原市	青森県五所川原市大字原子字山元	10.0	185.0	638,400	145.0ha
347	高野大溜池	五所川原市	青森県五所川原市大字高野字広野	10.0	380.0	1,197,000	96.0ha
348	よごしない溜池	五所川原市	青森県五所川原市大字毘沙門字上熊石	3.0	49.0	4,704	4.2ha
349	下岩崎1号	五所川原市	青森県五所川原市大字下岩崎字尾花原	2.4	77.0	25,596	3.5ha
350	成戸の沼	五所川原市	青森県五所川原市大字藻川字間手川	3.0	50.0	9,000	2.8ha
351	五ッ沼	五所川原市	青森県五所川原市大字藻川字千年	3.3	48.0	3,870	0.0ha
352	千年沼	五所川原市	青森県五所川原市大字藻川字千年	2.5	50.0	5,400	1.2ha
353	五ッ沼	五所川原市	青森県五所川原市大字藻川字千年	2.5	47.0	5,076	0.7ha
354	五ッ沼	五所川原市	青森県五所川原市大字藻川字千年	3.5	47.0	7,614	1.0ha
355	長浜沼	五所川原市	青森県五所川原市大字藻川字千年	2.8	24.0	2,649	0.9ha
356	桑田沼	五所川原市	青森県五所川原市大字藻川字千年	3.3	82.0	9,643	0.1ha
357	千年溜池	五所川原市	青森県五所川原市大字藻川字千年	2.5	100.0	10,800	0.9ha
358	千年溜池	五所川原市	青森県五所川原市大字藻川字千年	3.0	65.0	7,800	0.9ha
359	十和田沼	五所川原市	青森県五所川原市大字藻川字千年	3.5	125.0	22,500	1.0ha
360	長沼	五所川原市	青森県五所川原市大字高瀬字一本柳	3.8	48.0	25,920	7.0ha
361	丸沼	五所川原市	青森県五所川原市大字高瀬字一本柳	3.5	60.0	14,400	6.5ha
362	牧野沢溜池	五所川原市	青森県五所川原市大字飯詰字影日沢	6.0	74.0	53,280	720.0ha
363	ｼﾞｭﾝｻｲ溜池	五所川原市	青森県五所川原市大字松野木字影日	2.6	71.0	5,538	5.0ha
364	前溜池補助（若山溜池）	五所川原市	青森県五所川原市大字松野木字堤ヶ沢	6.4	76.0	21,600	60.0ha
365	館ノ沢溜池	五所川原市	青森県五所川原市大字原子字紅葉	7.5	205.0	72,000	145.0ha
366	下岩崎3号	五所川原市	青森県五所川原市大字下岩崎字尾花原	4.2	62.0	9,000	0.2ha
367	五ッ沼	五所川原市	青森県五所川原市大字藻川字千年	4.0	80.0	33,600	1.0ha
368	朝日沢田1号（上の溜池）	五所川原市	青森県五所川原市大字飯詰字沢田	2.2	27.0	2,916	0.0ha
369	六助上溜池	五所川原市	青森県五所川原市大字羽野木沢	4.0	55.0	7,500	28.0ha
370	野崎下溜池	五所川原市	青森県五所川原市大字米田字八重田	4.0	80.0	23,400	8.0ha
371	飯詰石田溜池	五所川原市	青森県五所川原市大字飯詰字石田	6.0	100.0	2,717	0.3ha
372	飯詰沢田第1溜池	五所川原市	青森県五所川原市大字飯詰字沢田	6.0	60.0	4,983	0.6ha
373	飯詰沢田第2溜池	五所川原市	青森県五所川原市大字飯詰字沢田	4.0	20.0	745	0.1ha
374	飯詰沢田第3溜池	五所川原市	青森県五所川原市大字飯詰字沢田	5.0	50.0	377	0.1ha
375	飯詰沢田第4溜池	五所川原市	青森県五所川原市大字飯詰字沢田	3.0	38.0	96	0.1ha
376	踏切溜池	五所川原市	青森県五所川原市金木町	3.2	59.0	5,280	3.0ha
377	神明溜池	五所川原市	青森県五所川原市金木町	1.4	39.0	3,600	2.0ha
378	第一弥次郎溜池	五所川原市	青森県五所川原市金木町中柏木鑓石	4.5	131.0	38,400	11.0ha
379	第二弥次郎溜池	五所川原市	青森県五所川原市金木町中柏木鑓石	3.2	107.0	28,800	11.0ha
380	三右エ門溜池	五所川原市	青森県五所川原市金木町嘉瀬	7.2	106.0	90,720	2.0ha
381	栄作溜池	五所川原市	青森県五所川原市金木町川倉	3.6	96.0	13,200	24.5ha
382	十三溜池	五所川原市	青森県五所川原市金木町湯の川	3.0	46.0	9,000	45.0ha
383	湯の川溜池	五所川原市	青森県五所川原市金木町湯の川	2.0	35.0	2,760	2.0ha
384	薬師溜池	五所川原市	青森県五所川原市金木町	3.4	116.0	24,480	5.0ha
385	沢田溜池	五所川原市	青森県五所川原市金木町大東ヶ丘	3.1	35.0	7,440	3.0ha
386	大東ヶ丘第一溜池	五所川原市	青森県五所川原市金木町大東ヶ丘	2.0	73.0	3,600	3.0ha
387	弘大第二溜池	五所川原市	青森県五所川原市金木町岩見	2.6	84.0	6,240	0.0ha
388	なしろ沢溜池	五所川原市	青森県五所川原市金木町中柏木字不動野	3.2	70.0	7,680	8.0ha
389	中柏木第二溜池	五所川原市	青森県五所川原市金木町中柏木字不動野	1.8	32.0	3,240	0.0ha
390	中ノ溜池	五所川原市	青森県五所川原市金木町中柏木字不動野	5.0	31.0	2,880	2.0ha
391	せいび溜池	五所川原市	青森県五所川原市金木町中柏木字不動野	2.5	34.0	1,800	2.0ha
392	中の沢溜池	五所川原市	青森県五所川原市金木町中柏木字不動野	6.0	49.0	15,480	15.0ha
393	南沢溜池	五所川原市	青森県五所川原市金木町中柏木字不動野	3.4	42.0	9,000	7.0ha
394	下野田ノ溜池	五所川原市	青森県五所川原市金木町中柏木字不動野	3.4	64.0	12,360	8.0ha
395	釜菟溜池	五所川原市	青森県五所川原市金木町中柏木鑓石	2.8	31.2	5,040	43.0ha
396	川倉第一溜池	五所川原市	青森県五所川原市金木町川倉	3.0	33.0	3,600	2.0ha
397	川倉第二溜池	五所川原市	青森県五所川原市金木町川倉	2.6	26.0	2,520	2.0ha
398	一番溜池	五所川原市	青森県五所川原市金木町喜良市芦ヶ沢	2.8	72.0	11,760	1.0ha
399	上ノ沢溜池	五所川原市	青森県五所川原市金木町中柏木字不動野	3.6	28.0	6,480	1.0ha
400	第二一ノ沢溜池	五所川原市	青森県五所川原市金木町中柏木字不動野	4.6	38.0	5,520	4.0ha
401	第一一ノ沢溜池	五所川原市	青森県五所川原市金木町中柏木字不動野	3.0	28.0	3,600	0.0ha
402	上野田ノ溜池	五所川原市	青森県五所川原市金木町中柏木	4.2	55.0	10,080	0.0ha
403	中柏木温水溜池	五所川原市	青森県五所川原市金木町中柏木鑓石	3.2	43.0	7,680	2.0ha
404	金山溜池	五所川原市	青森県五所川原市金木町喜良市	4.0	23.0	4,080	4.0ha
405	金造溜池	五所川原市	青森県五所川原市金木町中柏木鑓石	0.0	0.0	0	0.0ha
406	羽野木沢溜池	五所川原市	青森県五所川原市金木町川倉字宇田野	5.6	236.0	191,520	45.0ha
407	女坂溜池	五所川原市	青森県五所川原市金木町川倉字女坂	10.2	35.0	114,000	65.0ha
408	藤枝溜池	五所川原市	青森県五所川原市金木町藤枝	4.5	512.0	0	90.0ha
409	清久溜池	五所川原市	青森県五所川原市金木町嘉瀬雲雀野	4.9	310.0	453,100	120.0ha
410	三ノ沢溜池	五所川原市	青森県五所川原市金木町中柏木鑓石	7.2	201.0	311,040	41.0ha
411	鹿ノ子溜池	五所川原市	青森県五所川原市金木町喜良市字小田川山	11.6	122.5	288,000	62.0ha
412	外ヶ沢下溜池	五所川原市	青森県五所川原市金木町川倉	4.7	50.0	14,952	10.0ha
413	外ヶ沢上溜池	五所川原市	青森県五所川原市金木町川倉	5.4	48.0	51,120	186.0ha

番　号	ため池名称	市町村	所　　在　　地	堤　　高 m	堤　　長 m	貯　水　量 ㎥	灌漑面積 ha
414	大東ヶ丘第四溜池	五所川原市	青森県五所川原市金木町字芦野	3.2	96.0	12,240	3.0ha
415	角田溜池	五所川原市	青森県五所川原市金木町喜良市字坂本	2.9	180.0	111,360	2.7ha
416	清溜池	五所川原市	青森県五所川原市金木町中柏木	3.0	33.0	5,280	1.3ha
417	ねごろ沢溜池	五所川原市	青森県五所川原市金木町中柏木	3.6	59.0	21,600	41.0ha
418	大東ヶ丘第三溜池	五所川原市	青森県五所川原市金木町字芦野	4.1	31.6	1,476	0.0ha
419	弘大第一溜池	五所川原市	青森県五所川原市金木町	0.0	0.0	0	0.0ha
420	中村溜池	五所川原市	青森県五所川原市金木町嘉瀬端山崎	1.8	28.0	1,930	1.2ha
421	川倉開拓第1溜池	五所川原市	青森県五所川原市金木町川倉	2.0	10.0	101	0.1ha
422	川倉開拓第2溜池	五所川原市	青森県五所川原市金木町川倉	4.0	15.0	181	1.0ha
423	女坂第1溜池	五所川原市	青森県五所川原市金木町川倉	5.0	25.0	715	0.1ha
424	芦野第1溜池	五所川原市	青森県五所川原市金木町芦野	3.0	120.0	2,093	0.3ha
425	芦野第2溜池	五所川原市	青森県五所川原市金木町芦野	1.0	70.0	1,237	0.2ha
426	大東ヶ丘第5溜池	五所川原市	青森県五所川原市金木町喜良市	3.0	150.0	4,577	0.5ha
427	大東ヶ丘第6溜池	五所川原市	青森県五所川原市金木町喜良市	1.3	10.0	521	0.1ha
428	大東ヶ丘第7溜池	五所川原市	青森県五所川原市金木町喜良市	0.9	10.0	461	0.1ha
429	大東ヶ丘第8溜池	五所川原市	青森県五所川原市金木町喜良市	2.5	20.0	537	0.1ha
430	大東ヶ丘第9溜池	五所川原市	青森県五所川原市金木町喜良市	2.5	20.0	385	0.1ha
431	大東ヶ丘第10溜池	五所川原市	青森県五所川原市金木町喜良市	1.7	35.0	761	0.1ha
432	大東ヶ丘第11溜池	五所川原市	青森県五所川原市金木町喜良市	2.3	30.0	1,061	0.2ha
433	大東ヶ丘第12溜池	五所川原市	青森県五所川原市金木町喜良市	3.0	70.0	594	0.1ha
434	第2荒溜池	五所川原市	青森県五所川原市大字毘沙門字上熊石	2.3	30.0	453	0.1ha
435	女坂第2溜池	五所川原市	青森県五所川原市金木町川倉	5.0	20.0	313	0.1ha
436	三浦福蔵溜池	五所川原市	青森県五所川原市相内実取	1.8	61.0	25,200	1.0ha
437	柏谷利美溜池	五所川原市	青森県五所川原市相内	3.5	51.0	52,800	0.0ha
438	鷺坂溜池	五所川原市	青森県五所川原市磯松唐川	2.6	47.0	2,280	1.0ha
439	四窯溜池	五所川原市	青森県五所川原市磯松唐川	4.0	82.0	16,800	5.0ha
440	松太郎溜池	五所川原市	青森県五所川原市磯松唐川	3.1	47.0	1,920	1.0ha
441	桂川溜池	五所川原市	青森県五所川原市相内桂川	2.4	80.0	0	30.0ha
442	唐川溜池	五所川原市	青森県五所川原市磯松唐川	3.1	76.0	39,600	7.0ha
443	大沼溜池	五所川原市	青森県五所川原市相内岩井	6.4	180.0	518,544	16.4ha
444	スリバチ沼	五所川原市	青森県五所川原市相内岩井	2.5	21.0	6,000	3.0ha
445	湯ノ沢溜池	五所川原市	青森県五所川原市相内岩井	3.0	50.0	13,320	1.5ha
446	山王坊溜池	五所川原市	青森県五所川原市相内桂川	8.2	36.0	29,810	13.0ha
447	露草溜池	五所川原市	青森県五所川原市相内	3.2	170.0	74,400	4.8ha
448	山田政次郎溜池	五所川原市	青森県五所川原市磯松唐川	2.5	36.0	7,200	0.4ha
449	ニッ沼1号	五所川原市	青森県五所川原市相内岩井	2.5	77.0	7,680	0.0ha
450	ニッ沼2号	五所川原市	青森県五所川原市相内岩井	0.8	75.0	1,620	0.0ha
451	磯野溜池	五所川原市	青森県五所川原市磯松磯野153-1	3.3	46.0	5,760	0.0ha
452	唐川第2溜池	五所川原市	青森県五所川原市磯松唐川	3.5	10.0	5,616	0.7ha
453	大沼第2溜池	五所川原市	青森県五所川原市相内岩井	3.0	250.0	8,246	0.9ha
454	実取溜池	五所川原市	青森県五所川原市相内実取	2.4	30.0	1,121	0.1ha
455	有信第２溜池	十和田市	青森県十和田市大字大沢田字有信	7.1	47.0	2,760	7.0ha
456	立崎部落溜池	十和田市	青森県十和田市大字立崎字立崎	6.0	70.0	14,400	25.0ha
457	第１双狩堤	十和田市	青森県十和田市大字大沢田字池平	5.5	74.0	14,400	6.0ha
458	樋口溜池	十和田市	青森県十和田市大字洞内字樋口	5.0	126.0	27,000	1.0ha
459	高清水溜池	十和田市	青森県十和田市大字相坂字高清水	6.0	100.0	30,000	300.0ha
460	第２沖山溜池	十和田市	青森県十和田市大字八斗沢字家の下	8.0	26.0	21,600	9.0ha
461	平林溜池	十和田市	青森県十和田市大字切田字平林	4.0	22.0	2,400	13.0ha
462	大沼溜池	十和田市	青森県十和田市大字切田字大沼平	2.0	45.0	12,000	18.0ha
463	杉ノ木溜池	十和田市	青森県十和田市大字大不動字杉ノ木	3.9	24.0	2,400	1.0ha
464	万内溜池	十和田市	青森県十和田市大字米田字万内	2.4	62.0	1,400	5.0ha
465	野月溜池	十和田市	青森県十和田市大字米田字野月	2.7	70.0	14,600	6.0ha
466	斗沢（直）溜池	十和田市	青森県十和田市大字切田字八ノ木久保	1.8	37.0	1,380	1.1ha
467	第１斗沢（義）溜池	十和田市	青森県十和田市大字切田字八ノ木久保	1.6	66.0	1,536	1.0ha
468	小笠原（誠）溜池	十和田市	青森県十和田市大字切田字見世	0.9	30.0	1,300	0.0ha
469	小笠原（倉）溜池	十和田市	青森県十和田市字見世	2.0	20.0	2,244	0.4ha
470	第２小笠原（政）溜池	十和田市	青森県十和田市字見世	3.0	48.0	2,800	1.0ha
471	長沼溜池	十和田市	青森県十和田市大字大不動字柏木	3.0	152.0	7,200	1.0ha
472	松谷沢溜池	十和田市	青森県十和田市大字大不動字柏木	7.6	71.0	8,400	4.0ha
473	第１長谷地溜池	十和田市	青森県十和田市字堀熊	3.0	39.0	8,304	2.4ha
474	第２堀熊溜池	十和田市	青森県十和田市大字切田字堀熊	3.8	45.0	6,800	3.0ha
475	大下内堤	十和田市	青森県十和田市大字大沢田字鍋久保	3.0	100.0	7,200	10.0ha
476	豊ヶ岡溜池	十和田市	青森県十和田市大字豊ヶ岡字豊ヶ岡	5.1	27.0	3,120	0.0ha
477	第２双狩堤	十和田市	青森県十和田市大字大沢田字池平	2.6	23.0	1,560	6.0ha
478	中の沢溜池	十和田市	青森県十和田市大字相坂字高清水	3.5	21.0	2,520	1.0ha
479	第２横道溜池	十和田市	青森県十和田市大字切田字横道	3.5	22.0	2,160	6.0ha
480	第１堀熊溜池	十和田市	青森県十和田市大字切田字堀熊	4.0	64.0	2,760	2.0ha
481	泥木溜池	十和田市	青森県十和田市大字切田字泥木	4.0	32.0	2,400	2.0ha
482	森ノ越溜池	十和田市	青森県十和田市大字米田字森ノ越	2.3	33.0	1,440	1.0ha
483	石倉溜池	十和田市	青森県十和田市大字米田字石倉	3.0	20.0	1,800	2.0ha
484	川尻第１溜池	十和田市	青森県十和田市大字米田字川尻	3.0	73.0	1,800	0.0ha
485	小林溜池	十和田市	青森県十和田市大字米田字小林	5.0	57.0	1,800	2.2ha
486	蒼前平溜池	十和田市	青森県十和田市大字米田字蒼前平	3.0	27.0	2,160	1.0ha
487	堤頭溜池	十和田市	青森県十和田市大字滝沢字堤頭	3.0	81.0	3,600	1.0ha
488	下明戸溜池	十和田市	青森県十和田市大字切田字下明戸	2.1	23.0	1,320	2.0ha
489	高清水溜池	十和田市	青森県十和田市大字相坂字高清水	5.0	31.0	6,000	4.0ha
490	第１和田山溜池	十和田市	青森県十和田市大字伝法寺字和田山	3.6	26.0	840	10.0ha
491	畑山（勝）溜池	十和田市	青森県十和田市大字切田字折紙	2.5	35.0	2,124	1.0ha
492	加賀沢（吉）溜池	十和田市	青森県十和田市大字切田字小森山	4.0	58.0	3,720	0.0ha
493	第２笹森（敏）溜池	十和田市	青森県十和田市大字切田字見世	1.7	26.0	1,440	1.0ha
494	第1小笠原（定）溜池	十和田市	青森県十和田市大字切田字見世	2.5	30.0	1,524	0.0ha
495	第２長谷地溜池	十和田市	青森県十和田市大字切田字堀熊	2.0	0.0	2,400	2.4ha
496	北野第一溜池	十和田市	青森県十和田市大字大沢田字北野	3.5	23.0	2,760	2.0ha
497	有信溜池	十和田市	青森県十和田市大字大沢田字有信	1.5	45.0	1,800	1.0ha
498	有信第一溜池	十和田市	青森県十和田市大字大沢田字有信	2.0	24.0	1,440	2.0ha
499	蒼前溜池	十和田市	青森県十和田市大字大沢田蒼前	1.7	16.0	1,680	0.0ha
500	第一沖山溜池	十和田市	青森県十和田市八斗沢字家ノ下	3.0	20.0	2,160	6.0ha
501	第ニ横道溜池	十和田市	青森県十和田市大字切田字横道	2.1	50.0	1,800	3.0ha

番　号	ため池名称	市町村	所　　在　　地	堤　　高 m	堤　　長 m	貯　水　量 ㎥	灌漑面積 ha
502	柏木溜池	十和田市	青森県十和田市大字大不動字柏木	1.7	23.0	2,160	1.9ha
503	第２和田山溜池	十和田市	青森県十和田市大字伝法寺字和田山	3.5	22.0	1,200	10.0ha
504	板橋溜池	十和田市	青森県十和田市大字切田字印	2.4	44.0	1,632	5.7ha
505	第二夏間木溜池	十和田市	青森県十和田市大字切田字折紙	2.0	37.0	1,320	17.0ha
506	漆畑溜池	十和田市	青森県十和田市大字滝沢字漆畑	1.0	16.0	1,500	4.5ha
507	第一斗沢（勝）溜池	十和田市	青森県十和田市大字切田字横道	2.3	19.0	3,360	1.1ha
508	豊川（孫）溜池	十和田市	青森県十和田市大字切田字大谷地	1.5	100.0	6,324	0.0ha
509	二ツ森（良）溜池	十和田市	青森県十和田市大字切田字岩舟	2.0	46.0	2,664	0.9ha
510	第一加賀沢（栄）溜池	十和田市	青森県十和田市大字切田字小森山	2.9	23.0	7,200	0.0ha
511	第三加賀沢（亀）溜池	十和田市	青森県十和田市大字切田字小森山	1.2	21.0	7,692	2.2ha
512	第三加賀沢（兼）溜池	十和田市	青森県十和田市大字切田字治生沢	3.0	30.0	3,312	0.3ha
513	第七加賀沢（賢）溜池	十和田市	青森県十和田市大字切田字生沢	1.0	81.0	1,596	1.0ha
514	第八加賀沢（賢）溜池	十和田市	青森県十和田市大字切田字生沢	1.7	9.0	1,284	1.0ha
515	第一加賀沢（兼）溜池	十和田市	青森県十和田市大字切田字小森山	1.7	15.0	1,560	1.0ha
516	第一加賀沢（亀）溜池	十和田市	青森県十和田市大字切田字小森山	1.3	31.0	4,500	1.0ha
517	第一見世（勝）溜池	十和田市	青森県十和田市大字切田字掘熊	4.3	26.0	2,808	1.0ha
518	中屋敷溜池	十和田市	青森県十和田市字小森山	3.5	14.0	1,032	2.0ha
519	第１夏間木溜池	十和田市	青森県十和田市字折紙	1.6	43.0	1,056	2.0ha
520	第２斗沢（勝）溜池	十和田市	青森県十和田市大字横道	3.0	15.0	960	1.0ha
521	北野第２号溜池	十和田市	青森県十和田市大字大沢田北野	0.9	42.0	1,080	1.0ha
522	細工屋敷第２溜池	十和田市	青森県十和田市大字米田字細工屋敷	0.8	29.0	960	1.0ha
523	十美岡溜池	十和田市	青森県十和田市大字八斗沢字家ノ下	2.2	13.0	1,172	9.5ha
524	外山開田溜池	十和田市	青森県十和田市大字米田字万内	4.0	22.0	2,481	4.8ha
525	八藩前溜池	十和田市	青森県十和田市大字滝沢字八藩前	3.6	68.0	1,387	8.0ha
526	芋久保溜池	十和田市	青森県十和田市大字大沢田字堤沢	5.0	21.0	1,848	1.6ha
527	上町溜池	十和田市	青森県十和田市大字馬洗場字上町	1.6	4.0	66	0.7ha
528	第一横道溜池	十和田市	青森県十和田市大字切田字平林	4.0	51.0	2,340	0.0ha
529	清瀬溜池	十和田市	青森県十和田市大字米田字清瀬	3.8	36.0	2,601	4.2ha
530	細工屋敷第一溜池	十和田市	青森県十和田市大字米田字細工屋敷	4.0	15.0	658	1.5ha
531	高田（正）溜池	十和田市	青森県十和田市大字切田字横道	1.5	17.0	933	1.2ha
532	第一斗沢（菊）溜池	十和田市	青森県十和田市大字切田字横道	1.3	40.0	696	0.4ha
533	第二斗沢（菊）溜池	十和田市	青森県十和田市大字切田字横道	1.8	20.5	259	0.0ha
534	第二斗沢（義）溜池	十和田市	青森県十和田市大字切田字八ノ木久保	2.5	30.0	936	1.0ha
535	畑山（重）溜池	十和田市	青森県十和田市大字切田字大谷地	2.0	47.0	1,175	0.2ha
536	楢山溜池	十和田市	青森県十和田市大字切田字夏間木	2.0	13.0	106	0.2ha
537	畑山（吉）溜池	十和田市	青森県十和田市大字切田字夏間木	3.2	12.5	162	0.0ha
538	第五加賀沢（賢）溜池	十和田市	青森県十和田市大字切田字小森山	3.7	18.0	0	0.0ha
539	第二加賀沢（栄）溜池	十和田市	青森県十和田市大字切田字生沢	2.0	30.0	162	0.3ha
540	第四加賀沢（賢）溜池	十和田市	青森県十和田市大字切田字生沢	1.5	13.0	238	0.2ha
541	加賀沢（政）溜池	十和田市	青森県十和田市大字切田字小森山	2.0	48.0	598	0.8ha
542	第五加賀沢（亀）溜池	十和田市	青森県十和田市大字切田字小森山	1.6	40.0	336	0.0ha
543	第二加賀沢（兼）溜池	十和田市	青森県十和田市大字切田字小森山	1.3	5.0	211	0.0ha
544	第二加賀沢（亀）溜池	十和田市	青森県十和田市大字切田字小森山	2.0	13.0	412	0.2ha
545	第三見世（勝）溜池	十和田市	青森県十和田市大字切田字糠森	3.3	22.0	634	1.5ha
546	第一小笠原（浅）溜池	十和田市	青森県十和田市大字切田字見世	1.5	14.0	276	0.7ha
547	第二見世（勝）溜池	十和田市	青森県十和田市大字切田字見世	1.5	13.0	180	0.0ha
548	第一小笠原（政）溜池	十和田市	青森県十和田市大字切田字見世	2.3	8.0	391	0.2ha
549	第ニ小笠原（定）溜池	十和田市	青森県十和田市大字切田字見世	2.3	27.0	1,135	0.0ha
550	第二小笠原（浅）溜池	十和田市	青森県十和田市大字切田字見世	3.0	13.0	324	0.0ha
551	小笠原（善）溜池	十和田市	青森県十和田市大字切田字見世	2.0	27.0	466	1.0ha
552	第三小笠原（浅）溜池	十和田市	青森県十和田市大字切田字見世	4.0	30.0	1,008	0.0ha
553	米沼（政）溜池	十和田市	青森県十和田市大字米田字上大沢	1.5	14.0	92	0.0ha
554	西石倉溜池	十和田市	青森県十和田市大字米田字石倉	3.0	14.0	2,410	1.2ha
555	下川口溜池	十和田市	青森県十和田市大字大不動字柏木	2.6	40.0	555	0.0ha
556	第１二沢頭溜池	十和田市	青森県十和田市大字米田字二沢頭	3.6	14.0	940	1.0ha
557	北野第3号溜池	十和田市	青森県十和田市大字大沢田字北野354	1.0	50.0	1,285	0.2ha
558	北野第4号溜池	十和田市	青森県十和田市大字大沢田字北野309-1	4.0	30.0	965	0.1ha
559	北野第5号溜池	十和田市	青森県十和田市大字大沢田字北野309-2	4.5	30.0	453	0.1ha
560	北野第6号溜池	十和田市	青森県十和田市大字大沢田字北野314-2	2.0	15.0	761	0.1ha
561	笹舘溜池	十和田市	青森県十和田市大字大沢田字笹舘213-1	5.0	25.0	557	0.1ha
562	高清水第3号溜池	十和田市	青森県十和田市大字相坂字高清水74-51	5.0	80.0	3,691	0.4ha
563	高清水第4号溜池	十和田市	青森県十和田市大字相坂字高清水74-52	6.0	30.0	656	0.1ha
564	高清水第5号溜池	十和田市	青森県十和田市大字相坂字高清水74-41	2.5	20.0	727	0.1ha
565	柏木第2溜池	十和田市	青森県十和田市大字大不動字柏木584	1.5	40.0	501	0.1ha
566	柏木第3溜池	十和田市	青森県十和田市大字大不動字柏木602	3.3	50.0	235	0.1ha
567	生内溜池	十和田市	青森県十和田市大字奥瀬字生内	2.1	51.0	2,160	11.0ha
568	中川原溜池	十和田市	青森県十和田市大字中川原	1.9	32.0	1,320	2.0ha
569	宇樽部溜池	十和田市	青森県十和田市大字宇樽部	4.0	60.0	7,200	1.0ha
570	柳木沼溜池	十和田市	青森県十和田市大字沢田字篠沢山	1.0	8.0	144	2.0ha
571	大沼第2溜池	十和田市	青森県十和田市大字沢田字高森2	3.0	20.0	2,731	0.3ha
572	山中溜池	三沢市	青森県三沢市字早稲田	2.5	110.0	15,000	1.7ha
573	根井沼	三沢市	青森県三沢市字早稲田	3.5	205.0	222,600	2.2ha
574	小田内溜池	三沢市	青森県三沢市字早稲田	2.0	210.0	333,000	0.6ha
575	猫又溜池	三沢市	青森県三沢市平畑	4.0	66.0	30,000	1.3ha
576	駒沢溜池	三沢市	青森県三沢市猫又	3.7	40.0	8,400	1.0ha
577	五川目溜池	三沢市	青森県三沢市字淋代平	7.5	198.0	279,000	0.0ha
578	滝の沢溜池	三沢市	青森県三沢市猫又	5.5	75.0	46,560	0.0ha
579	高の沢溜池	三沢市	青森県三沢市大字高の沢	3.0	35.0	1,800	0.0ha
580	小山田溜池	三沢市	青森県三沢市大字小山田	3.5	47.0	12,000	3.7ha
581	駒沢第１溜池	三沢市	青森県三沢市大字駒沢	2.2	40.0	1,800	0.0ha
582	駒沢第２溜池	三沢市	青森県三沢市大字駒沢	5.0	50.0	6,000	0.0ha
583	北野沢溜池	三沢市	青森県三沢市山中	3.0	40.0	288	0.0ha
584	天狗森溜池	三沢市	青森県三沢市大字三沢市字小山田	4.0	62.0	31,248	0.1ha
585	南関根溜池	むつ市	青森県むつ市大字関根字南関根	9.5	128.0	127,200	0.0ha
586	樺山ため池	むつ市	青森県むつ市大字田名部字樺山	3.4	39.0	1,200	0.2ha
587	山辺沢ため池	むつ市	青森県むつ市大字田名部字内田	5.0	115.0	32,400	0.3ha
588	カッタイため池	むつ市	青森県むつ市大字田名部字内田	8.0	84.0	25,200	0.3ha
589	一里小屋ため池	むつ市	青森県下北郡東通村字田屋	8.0	160.0	234,000	25.0ha

番　号	ため池名称	市町村	所　　在　　地	堤　　高 m	堤　　長 m	貯　水　量 ㎥	灌漑面積 ha
590	上近川	むつ市	青森県むつ市大字奥内字近川	7.0	75.0	69,600	44.0ha
591	浅沢ため池	むつ市	青森県むつ市大字奥内字今泉	4.5	60.0	16,200	0.1ha
592	下の溜池	むつ市	青森県むつ市大字中野沢字近川	3.5	115.0	17,280	0.4ha
593	中野沢溜池	むつ市	青森県むつ市大字中野沢字申畑	7.5	80.0	122,400	25.0ha
594	四谷溜池	むつ市	青森県むつ市大字関根	3.1	26.0	1,920	0.1ha
595	亀蔵溜池	むつ市	青森県むつ市大字関根	2.0	50.0	4,320	0.2ha
596	杉山溜池	むつ市	青森県むつ市大字関根	4.1	33.0	2,400	0.1ha
597	山崎溜池	むつ市	青森県むつ市大字関根	2.8	50.0	5,160	0.2ha
598	駄賃場溜池	むつ市	青森県むつ市大字水川目	2.0	50.0	3,960	0.1ha
599	尻釜溜池	むつ市	青森県むつ市大字尻釜	3.0	40.0	1,680	0.0ha
600	松橋	むつ市	青森県むつ市大字関根	1.1	27.0	960	0.1ha
601	早掛	むつ市	青森県むつ市－東通村	11.4	194.1	2,462,400	115.0ha
602	二枚橋溜池	むつ市	青森県下北郡東通村大字田屋	12.0	150.0	1,478,400	76.7ha
603	大間沢溜池	むつ市	青森県むつ市大字奥内字大室平	9.0	49.0	108,000	28.0ha
604	近川溜池	むつ市	青森県むつ市大字中野沢字近川	5.0	150.0	77,719	43.5ha
605	水川目溜池	むつ市	青森県むつ市大字関根字水川目	3.6	130.0	34,351	0.4ha
606	土手内溜池	むつ市	青森県むつ市大字田名部字土手内	6.6	58.0	69,426	0.0ha
607	八忠溜池	むつ市	青森県むつ市大字田名部字内田	3.2	150.0	111,945	0.0ha
608	葛西溜池	むつ市	青森県むつ市大字田名部字内田	8.0	120.0	295,374	0.0ha
609	大曲	むつ市	青森県むつ市南赤川町	1.2	34.0	3,867	0.1ha
610	第一竹内	むつ市	青森県むつ市南赤川町	1.4	38.0	442	0.1ha
611	第ニ竹内	むつ市	青森県むつ市南赤川町	0.9	22.0	587	0.0ha
612	初見	むつ市	青森県むつ市川内町家ノ上	3.9	43.0	3,600	0.2ha
613	八右ェ門溜池	むつ市	青森県むつ市川内町八右ェ門沢	5.0	46.0	7,038	0.3ha
614	水木沢溜池	むつ市	青森県むつ市大畑町水木沢	7.0	60.0	24,000	0.0ha
615	大平沢溜池	むつ市	青森県むつ市大畑町正津川大平沢	5.0	30.0	6,000	0.0ha
616	鳥谷場溜池	むつ市	青森県むつ市大畑町正津川鳥谷場	4.5	67.0	0	0.0ha
617	堂近溜池	むつ市	青森県むつ市大畑町大畑一掘	5.0	40.0	0	0.0ha
618	黒岩溜池	むつ市	青森県むつ市脇野沢	4.4	44.0	1,870	0.2ha
619	ツブ沼	つがる市	青森県つがる市木造平滝	3.0	290.0	30,000	65.0ha
620	アクド沼	つがる市	青森県つがる市木造筒木坂	2.0	60.0	16,560	0.4ha
621	治右エ門沼	つがる市	青森県つがる市木造筒木坂	6.5	70.0	57,600	73.0ha
622	勘助沼	つがる市	青森県つがる市木造筒木坂	5.5	220.0	278,400	73.0ha
623	上沢辺沼	つがる市	青森県つがる市木造館岡	3.3	114.0	134,400	12.0ha
624	新堤	つがる市	青森県つがる市木造館岡	4.0	60.0	8,900	20.0ha
625	近江の沢溜池	つがる市	青森県つがる市木造館岡	4.0	125.0	204,000	20.0ha
626	野崎池	つがる市	青森県つがる市木造館岡	4.5	90.0	67,000	5.0ha
627	大溜池	つがる市	青森県つがる市木造館岡	5.0	241.0	1,566,000	243.0ha
628	ベンゼ沼	つがる市	青森県つがる市木造館岡	2.5	325.0	201,600	20.0ha
629	才野神上溜池	つがる市	青森県つがる市木造菰槌	4.0	70.0	24,600	17.0ha
630	才野神下溜池	つがる市	青森県つがる市木造菰槌	4.4	120.0	37,000	17.0ha
631	小三郎溜池	つがる市	青森県つがる市木造菰槌	2.3	80.0	24,000	10.0ha
632	大谷津上沼	つがる市	青森県つがる市木造出来島	2.5	112.0	70,800	15.0ha
633	出来島第1号溜池	つがる市	青森県つがる市木造出来島	2.3	190.0	153,600	50.0ha
634	堀切溜池	つがる市	青森県つがる市木造出来島	3.0	122.0	502,800	50.0ha
635	新堤（上溜池）	つがる市	青森県つがる市木造菰槌	3.5	152.0	170,000	22.0ha
636	新堤（下溜池）	つがる市	青森県つがる市木造菰槌	3.5	119.0	33,480	21.5ha
637	桑の沢下溜池	つがる市	青森県つがる市木造菰槌	3.0	97.0	16,200	17.0ha
638	桑の沢上溜池	つがる市	青森県つがる市木造菰槌	3.5	74.0	15,120	16.7ha
639	大堤	つがる市	青森県つがる市木造出来島	2.0	183.0	278,400	17.0ha
640	小堤	つがる市	青森県つがる市木造出来島	2.0	103.0	40,800	17.0ha
641	丸山溜池	つがる市	青森県つがる市木造丸山	3.0	164.0	321,600	51.0ha
642	小堤	つがる市	青森県つがる市木造吹原	3.5	154.0	120,000	22.0ha
643	緩沢下溜池	つがる市	青森県つがる市木造越水	5.9	216.0	403,000	48.0ha
644	緩沢上溜池	つがる市	青森県つがる市木造越水	3.0	89.0	104,400	48.0ha
645	上長作溜池	つがる市	青森県つがる市木造越水	3.0	70.0	27,700	6.0ha
646	広岡溜池	つがる市	青森県つがる市木造越水	4.5	174.0	92,400	36.0ha
647	前沢溜池	つがる市	青森県つがる市木造越水	3.0	100.0	34,900	36.0ha
648	越水第一号溜池	つがる市	青森県つがる市木造越水	4.7	114.0	36,000	4.0ha
649	四ツ小溜池	つがる市	青森県つがる市木造三ツ館	0.0	0.0	0	0.0ha
650	筒木坂第3号溜池	つがる市	青森県つがる市木造筒木坂	3.0	60.0	2,160	2.0ha
651	苗代溜池	つがる市	青森県つがる市木造菰槌	5.0	76.0	6,600	2.0ha
652	相ノ沢上溜池	つがる市	青森県つがる市木造菰槌	4.0	55.0	16,320	13.0ha
653	相ノ沢下溜池	つがる市	青森県つがる市木造菰槌	4.0	123.0	21,840	13.0ha
654	鬼沼	つがる市	青森県つがる市木造出来島	2.5	75.0	118,800	6.0ha
655	蔭ノ沢上溜池	つがる市	青森県つがる市木造越水	2.0	60.0	10,200	6.0ha
656	蔭ノ沢下溜池	つがる市	青森県つがる市木造越水	4.0	85.0	2,760	6.3ha
657	赤沼	つがる市	青森県つがる市木造筒木坂	2.5	30.0	57,600	73.0ha
658	出来島第4号溜池	つがる市	青森県つがる市木造出来島	2.5	56.0	1,440	3.0ha
659	タテコ沼	つがる市	青森県つがる市木造吹原	0.0	0.0	174,600	56.5ha
660	筒木坂第5号溜池	つがる市	青森県つがる市木造筒木坂	0.0	0.0	19,800	65.0ha
661	出来島第3号溜池	つがる市	青森県つがる市木造出来島	0.0	0.0	0	0.0ha
662	出来島第2号溜池	つがる市	青森県つがる市木造出来島	0.0	0.0	32,280	20.0ha
663	大谷津下沼	つがる市	青森県つがる市木造出来島	2.5	166.0	50,400	15.0ha
664	テンポ沼	つがる市	青森県つがる市木造出来島	0.0	0.0	34,800	5.0ha
665	応次溜池	つがる市	青森県つがる市木造菰槌三好野125-176	2.0	45.0	1,260	3.5ha
666	イツヅカ沼	つがる市	青森県つがる市木造吹原	0.0	0.0	12,000	3.0ha
667	長沼	つがる市	青森県つがる市木造吹原	0.0	0.0	136,200	3.0ha
668	ソリ沼	つがる市	青森県つがる市木造吹原	4.3	11.0	51,600	56.5ha
669	越水第2号溜池	つがる市	青森県つがる市木造越水神山	0.0	0.0	105,600	10.5ha
670	作沼	つがる市	青森県つがる市木造越水	0.0	0.0	160,800	8.6ha
671	下長作溜池	つがる市	青森県つがる市木造越水	4.2	189.0	25,320	6.1ha
672	三ッ館第1号溜池	つがる市	青森県つがる市木造三ツ館	1.4	80.5	7,200	4.0ha
673	館岡第7号溜池	つがる市	青森県つがる市木造館岡	3.5	119.0	15,960	0.0ha
674	白沼	つがる市	青森県つがる市木造筒木坂	0.0	0.0	8,040	0.0ha
675	平滝沼	つがる市	青森県つがる市木造館岡	0.0	0.0	1,513,200	243.0ha
676	大滝沼	つがる市	青森県つがる市木造出来島	0.0	0.0	0	0.0ha
677	大滝沼	つがる市	青森県つがる市木造出来島	0.0	0.0	538,080	43.0ha

番　号	ため池名称	市町村	所　　在　　地	堤　　高 m	堤　　長 m	貯　水　量 ㎥	灌漑面積 ha
678	雁沼	つがる市	青森県つがる市木造吹原	0.0	0.0	374,400	29.4ha
679	冷水沼	つがる市	青森県つがる市木造越水	0.0	0.0	639,600	50.6ha
680	唸沼	つがる市	青森県つがる市木造越水	4.4	40.0	114,000	12.0ha
681	五郎次溜池	つがる市	青森県つがる市木造下福原	0.0	0.0	0	0.0ha
682	館岡第５号溜池	つがる市	青森県つがる市木造館岡	2.0	35.0	3,780	20.0ha
683	館岡第４号溜池	つがる市	青森県つがる市木造館岡	2.5	40.0	3,360	20.0ha
684	館岡第３号溜池	つがる市	青森県つがる市木造館岡	2.0	60.0	2,692	20.0ha
685	館岡第１号溜池	つがる市	青森県つがる市木造館岡	3.5	200.0	41,400	20.0ha
686	三ッ館第２号溜池	つがる市	青森県つがる市木造三ツ館	2.0	20.0	1,080	4.0ha
687	大沢溜池	つがる市	青森県つがる市木造吹原	1.7	26.0	973	5.3ha
688	出来島第８号溜池	つがる市	青森県つがる市木造出来島	2.5	40.0	1,728	0.6ha
689	出来島第7号溜池	つがる市	青森県つがる市木造出来島	2.0	40.0	2,376	0.0ha
690	出来島第6号溜池	つがる市	青森県つがる市木造出来島	2.0	50.0	2,160	1.3ha
691	出来島第5号溜池	つがる市	青森県つがる市木造出来島	2.0	29.0	1,731	0.4ha
692	筒木坂第４号溜池	つがる市	青森県つがる市木造筒木坂	0.0	0.0	0	0.0ha
693	筒木坂第２号溜池	つがる市	青森県つがる市木造筒木坂	0.0	0.0	0	0.0ha
694	館岡第８号溜池	つがる市	青森県つがる市木造館岡	0.0	0.0	0	0.0ha
695	筒木坂第１号溜池	つがる市	青森県つがる市木造筒木坂	0.0	0.0	0	0.0ha
696	館岡第６号溜池	つがる市	青森県つがる市木造館岡	0.0	0.0	0	0.0ha
697	館岡第２号溜池	つがる市	青森県つがる市木造館岡	0.0	0.0	0	0.0ha
698	吹原第１号溜池	つがる市	青森県つがる市木造吹原	0.0	0.0	0	0.0ha
699	屏風山	つがる市	青森県つがる市木造越水	0.0	0.0	0	0.0ha
700	館の沢下溜池	つがる市	青森県つがる市森田町森田	3.5	90.0	11,700	4.0ha
701	館の沢溜池	つがる市	青森県つがる市森田町森田	5.0	110.0	45,000	6.0ha
702	玄東沢溜池	つがる市	青森県つがる市森田町大館	3.0	73.0	25,200	2.0ha
703	上溜池	つがる市	青森県つがる市森田町山田	6.0	75.0	4,560	63.0ha
704	六沢溜池	つがる市	青森県つがる市森田町山田	6.5	222.0	109,800	60.0ha
705	茂内谷地溜池	つがる市	青森県つがる市森田町大館	3.0	147.0	12,000	7.0ha
706	小三郎溜池	つがる市	青森県つがる市森田町大館	2.5	175.0	10,800	70.0ha
707	キン堤溜池	つがる市	青森県つがる市森田町床舞	3.5	130.0	13,800	178.0ha
708	狄ヶ館溜池	つがる市	青森県つがる市森田町大館	5.0	410.0	1,298,000	87.4ha
709	小戸六溜池	つがる市	青森県つがる市森田町	7.0	290.0	385,000	166.0ha
710	杉ノ沢溜池	つがる市	青森県つがる市森田町猫淵	4.4	230.0	237,600	49.8ha
711	伊長溜池	つがる市	青森県つがる市森田町床舞	2.2	40.0	4,800	2.6ha
712	前田溜池	つがる市	青森県つがる市森田町床舞	3.5	74.0	9,600	1.6ha
713	中溜池	つがる市	青森県つがる市森田町	4.3	160.0	31,680	60.0ha
714	杉ノ沢中溜池	つがる市	青森県つがる市森田町猫淵	3.0	50.0	38,400	17.0ha
715	辰雄溜池	つがる市	青森県つがる市森田町床舞	3.1	65.0	4,320	6.0ha
716	佐栄溜池	つがる市	青森県つがる市森田町床舞	2.6	60.0	8,400	2.0ha
717	米谷溜池	つがる市	青森県つがる市森田町床舞	2.9	70.0	7,200	1.8ha
718	杉野森溜池	つがる市	青森県つがる市森田町床舞	2.5	33.0	7,200	0.0ha
719	大山溜池	つがる市	青森県つがる市森田町大館	1.4	20.0	1,200	0.0ha
720	五郎兵衛	つがる市	青森県つがる市森田町大館	0.0	0.0	0	0.0ha
721	屏風山12号溜池	つがる市	青森県つがる市屏風山	4.0	50.0	24,000	4.0ha
722	枯木沼	つがる市	青森県つがる市富菟町	2.5	10.0	12,000	10.0ha
723	サビシロ沼	つがる市	青森県つがる市車力町	3.5	116.0	88,800	12.0ha
724	牛潟大溜池	つがる市	青森県つがる市牛潟町	4.0	460.0	1,760,000	164.0ha
725	長沼溜池	つがる市	青森県つがる市牛潟町	4.7	10.0	44,000	2.0ha
726	砂山溜池	つがる市	青森県つがる市下牛潟町	3.0	250.0	240,000	12.0ha
727	雨溜池	つがる市	青森県つがる市富菟町	2.3	186.0	25,200	3.0ha
728	権現沼	つがる市	青森県つがる市富菟町	3.9	490.0	87,600	10.4ha
729	袴形池	つがる市	青森県つがる市車力町	5.3	360.5	877,200	60.0ha
730	カスベ沼	つがる市	青森県つがる市牛潟町鷲野沢	3.9	230.0	72,000	10.0ha
731	あかはげ沼	つがる市	青森県つがる市富菟町	4.0	100.0	7,200	13.0ha
732	屏風山28号溜池	つがる市	青森県つがる市屏風山	0.9	0.0	1,440	3.0ha
733	屏風山30号溜池	つがる市	青森県つがる市屏風山	0.7	310.0	11,300	3.0ha
734	屏風山35号溜池	つがる市	青森県つがる市富菟町	3.6	300.0	17,448	20.0ha
735	屏風山溜池	つがる市	青森県つがる市屏風山	4.5	60.0	3,840	0.0ha
736	屏風山4号溜池	つがる市	青森県つがる市屏風山	0.0	60.0	28,800	0.0ha
737	屏風山7号溜池	つがる市	青森県つがる市屏風山	1.2	40.0	1,560	0.1ha
738	屏風山10号溜池	つがる市	青森県つがる市屏風山	1.5	100.0	2,160	0.1ha
739	屏風山16号溜池	つがる市	青森県つがる市屏風山	3.5	170.0	1,800	0.3ha
740	屏風山22号溜池	つがる市	青森県つがる市屏風山	2.5	0.0	12,000	0.0ha
741	屏風山23号溜池	つがる市	青森県つがる市屏風山	2.9	0.0	1,680	0.0ha
742	屏風山24号溜池	つがる市	青森県つがる市屏風山	3.9	0.0	18,000	0.3ha
743	十和田沼	つがる市	青森県つがる市車力町	2.5	0.0	28,800	2.0ha
744	屏風山31号溜池	つがる市	青森県つがる市屏風山	1.5	20.0	3,000	0.0ha
745	屏風山32号溜池	つがる市	青森県つがる市屏風山	0.0	0.0	0	0.0ha
746	鷲野沢9号溜池	つがる市	青森県つがる市牛潟町鷲野沢	1.9	0.0	36,000	0.0ha
747	鷲野沢5号溜池	つがる市	青森県つがる市牛潟町鷲野沢	1.0	0.0	28,800	0.0ha
748	桃太郎沼	つがる市	青森県つがる市牛潟町	1.0	0.0	3,000	0.2ha
749	屏風山1号溜池	つがる市	青森県つがる市屏風山	3.0	60.0	1,560	0.0ha
750	屏風山2号溜池	つがる市	青森県つがる市屏風山	0.0	0.0	0	0.0ha
751	屏風山3号溜池	つがる市	青森県つがる市屏風山	2.0	0.0	2,400	0.0ha
752	屏風山6号溜池	つがる市	青森県つがる市屏風山	1.3	90.0	4,800	0.0ha
753	屏風山8号溜池	つがる市	青森県つがる市屏風山	0.0	0.0	9,600	0.0ha
754	屏風山15号溜池	つがる市	青森県つがる市屏風山	0.0	0.0	0	0.0ha
755	屏風山21号溜池	つがる市	青森県つがる市屏風山	0.0	0.0	0	0.0ha
756	屏風山34号溜池	つがる市	青森県つがる市屏風山	0.0	0.0	1,200	0.0ha
757	鷲野沢11号溜池	つがる市	青森県つがる市牛潟町鷲野沢	0.0	0.0	4,200	0.0ha
758	鷲野沢10号溜池	つがる市	青森県つがる市牛潟町鷲野沢	0.0	0.0	4,800	0.0ha
759	鷲野沢8号溜池	つがる市	青森県つがる市牛潟町鷲野沢	0.0	0.0	7,000	0.0ha
760	鷲野沢7号溜池	つがる市	青森県つがる市牛潟町鷲野沢	3.7	490.0	1,560	0.0ha
761	鷲野沢2号溜池	つがる市	青森県つがる市牛潟町鷲野沢	3.2	20.0	6,000	0.0ha
762	甚助沼	つがる市	青森県つがる市車力町豊富	2.0	18.0	650	2.3ha
763	マツタ沼	つがる市	青森県つがる市車力町豊富	2.0	30.0	540	2.2ha
764	富菟溜池	つがる市	青森県つがる市富菟町	0.0	0.0	0	0.0ha
765	屏風山５号溜池	つがる市	青森県つがる市屏風山	0.0	0.0	0	0.0ha

番　号	ため池名称	市町村	所　　在　　地	堤　　高 m	堤　　長 m	貯　水　量 ㎥	灌漑面積 ha
766	屏風山１１号溜池	つがる市	青森県つがる市屏風山	2.0	0.0	1,440	0.0ha
767	屏風山１３号溜池	つがる市	青森県つがる市屏風山	0.0	0.0	0	0.0ha
768	屏風山１４号溜池	つがる市	青森県つがる市屏風山	0.0	0.0	0	0.0ha
769	屏風山１８号溜池	つがる市	青森県つがる市屏風山	0.0	0.0	0	0.0ha
770	鷲ノ沢６号溜池	つがる市	青森県つがる市車力町鷲ノ沢	0.0	0.0	0	0.0ha
771	鷲ノ沢4号溜池	つがる市	青森県つがる市車力町鷲ノ沢	0.0	0.0	0	0.0ha
772	鷲ノ沢3号溜池	つがる市	青森県つがる市車力町鷲ノ沢	0.0	0.0	0	0.0ha
773	鷲ノ沢1号溜池	つがる市	青森県つがる市車力町鷲ノ沢	0.0	0.0	0	0.0ha
774	下牛潟溜池	つがる市	青森県つがる市下牛潟町	3.0	150.0	48,000	0.0ha
775	堤沢溜池	平川市	青森県平川市金屋	7.0	100.0	19,500	25.0ha
776	嘉瀬沢（１）溜池	平川市	青森県平川市広船	5.2	34.7	7,700	60.0ha
777	嘉瀬沢（２）溜池	平川市	青森県平川市広船	4.4	36.0	5,400	18.0ha
778	柳沢堤	平川市	青森県平川市広船	3.6	69.0	1,800	20.0ha
779	吹田堤	平川市	青森県平川市沖館	2.3	116.0	3,000	0.0ha
780	滝沢堤（下）	平川市	青森県平川市尾崎滝沢	7.0	70.0	84,000	100.0ha
781	滝沢堤（上）	平川市	青森県平川市尾崎滝沢	7.0	105.0	33,600	100.0ha
782	遠手沢堤	平川市	青森県平川市新屋遠手沢	2.0	48.0	2,400	0.0ha
783	大木平温水池	平川市	青森県平川市大木平	1.3	26.0	1,080	15.0ha
784	中島堤	平川市	青森県平川市尾崎	1.0	43.0	1,083	0.9ha
785	石橋ノ堤	平川市	青森県平川市広船	2.7	37.0	5,333	60.0ha
786	常吉堤	平川市	青森県平川市広船	0.0	0.0	0	0.0ha
787	あしげ堤	平川市	青森県平川市新館	6.0	120.0	18,000	5.1ha
788	嘉瀬沢3	平川市	青森県平川市広船嘉瀬沢	2.7	37.0	6,715	32.1ha
789	嘉瀬沢4	平川市	青森県平川市広船嘉瀬沢	3.8	44.0	7,459	32.1ha
790	桃太郎堤（上）	平川市	青森県平川市広船	2.5	20.0	576	0.0ha
791	沢田堤(ホコマン平堤)	平川市	青森県平川市沖館	3.6	33.0	2,136	3.5ha
792	葛川平温水溜池	平川市	青森県平川市葛川葛川平	2.0	28.0	3,225	0.0ha
793	畑康溜池	平内町	青森県東津軽郡平内町大字沼館字沼館尻	2.0	95.0	15,400	0.0ha
794	奥山溜池	平内町	青森県東津軽郡平内町大字藤沢字奥山	5.0	80.0	17,000	18.0ha
795	鍋森溜池	平内町	青森県東津軽郡平内町大字小湊字新道	5.5	45.0	7,400	7.0ha
796	エハ溜池	平内町	青森県東津軽郡平内町大字松野木字舘	4.6	53.0	3,200	1.0ha
797	鳴久溜池	平内町	青森県東津軽郡平内町大字松野木字舘	3.2	80.0	1,900	1.0ha
798	口広溜池	平内町	青森県東津軽郡平内町大字松野木字田野沢	1.6	44.0	2,300	1.0ha
799	小豆沢溜池	平内町	青森県東津軽郡平内町大字小豆沢字水ケ沢	12.5	57.0	14,400	32.0ha
800	浜子溜池	平内町	青森県東津軽郡平内町大字狩場沢字堀替	2.5	160.0	15,400	7.0ha
801	中村溜池	平内町	青森県東津軽郡平内町大字松野木字助ヶ沢	3.7	590.0	185,000	58.0ha
802	堤ヶ沢溜池	平内町	青森県東津軽郡平内町大字福島字堤ヶ沢	5.5	65.0	30,000	14.0ha
803	第２新道溜池	平内町	青森県東津軽郡平内町大字小湊字新道	9.9	135.0	77,760	7.0ha
804	田ノ沢溜池	平内町	青森県東津軽郡平内町大字松野木	21.0	205.0	1,173,600	57.5ha
805	宏溜池	平内町	青森県東津軽郡平内町大字土井舘	1.8	63.0	2,200	2.0ha
806	正春溜池	平内町	青森県東津軽郡平内町大字左エ門次郎	1.5	41.0	1,680	0.0ha
807	長三郎溜池	平内町	青森県東津軽郡平内町大字左エ門次郎	2.5	37.5	2,160	0.0ha
808	直治溜池	平内町	青森県東津軽郡平内町大字内童子字乗平	4.3	41.5	4,080	2.0ha
809	青療溜池	平内町	青森県東津軽郡平内町大字小豆沢字茂浦沢	3.5	41.0	2,760	1.0ha
810	八辰溜池	平内町	青森県東津軽郡平内町大字松野木字舘	2.3	55.0	1,680	0.0ha
811	仁四郎溜池	平内町	青森県東津軽郡平内町大字盛田字石神	3.3	68.0	4,200	1.0ha
812	前長溜池	平内町	青森県東津軽郡平内町字堤ヶ沢	1.6	65.0	1,560	1.0ha
813	樹久也溜池	平内町	青森県東津軽郡平内町字二股山	1.8	40.0	960	2.0ha
814	倉清溜池	平内町	青森県東津軽郡平内町大字小豆沢字水ヶ沢	6.0	68.0	14,362	2.0ha
815	第七茂浦沢溜池	平内町	青森県東津軽郡平内町大字小豆沢字茂浦沢	3.0	54.0	8,100	0.0ha
816	一二溜池	平内町	青森県東津軽郡平内町大字小湊字山舘	2.8	47.2	651	0.8ha
817	蝦初溜池	平内町	青森県東津軽郡平内町大字内童子字飛民坂	1.7	34.0	1,469	0.0ha
818	倉一溜池	平内町	青森県東津軽郡平内町大字外童子字杉ノ下	1.0	35.0	134	0.0ha
819	田耕溜池	平内町	青森県東津軽郡平内町大字松野木字舘	2.0	51.0	505	0.6ha
820	第一清志溜池	平内町	青森県東津軽郡平内町大字口広字左ェ門次郎	1.3	24.0	576	0.0ha
821	藤雄溜池	平内町	青森県東津軽郡平内町大字口広字桧沢	1.5	41.3	476	0.3ha
822	東前菟ため池	平内町	青森県東津軽郡平内町大字東田字前菟	7.0	60.0	1,477	0.2ha
823	畑洋	平内町	青森県東津軽郡平内町大字東田字小湊越16	2.5	20.0	197	0.1ha
824	畑俊	平内町	青森県東津軽郡平内町大字東田字小湊越10-1	2.2	20.0	117	0.1ha
825	武光	平内町	青森県東津軽郡平内町大字小豆沢字茂浦沢85	1.0	50.0	284	0.1ha
826	元治	平内町	青森県東津軽郡平内町大字中野字長坂20	2.5	50.0	117	0.1ha
827	和子	平内町	青森県東津軽郡平内町大字小豆沢字茂浦沢47-1	1.7	25.0	65	0.1ha
828	逢一	平内町	青森県東津軽郡平内町大字小豆沢字茂浦沢39-1	3.5	30.0	397	0.1ha
829	三久	平内町	青森県東津軽郡平内町大字山口字小沢82-1	3.5	100.0	497	0.1ha
830	第1千代誠	平内町	青森県東津軽郡平内町大字山口字堤ヶ沢111	4.0	100.0	291	0.1ha
831	悟部	平内町	青森県東津軽郡平内町大字山口字日陰沢7-3	3.0	80.0	309	0.1ha
832	第1藤長	平内町	青森県東津軽郡平内町大字藤沢字長橋	1.1	80.0	1,573	0.2ha
833	第2藤長	平内町	青森県東津軽郡平内町大字藤沢字長橋	1.5	100.0	1,753	0.2ha
834	山明	平内町	青森県東津軽郡平内町大字小湊字外ノ沢	3.5	80.0	681	0.1ha
835	伊登	平内町	青森県東津軽郡平内町大字小湊字外ノ沢12	2.0	80.0	271	0.1ha
836	清信	平内町	青森県東津軽郡平内町大字田茂木字蟹沢	6.0	100.0	1,164	0.2ha
837	子助八	平内町	青森県東津軽郡平内町大字田茂木字助八	3.5	30.0	131	0.1ha
838	親助八	平内町	青森県東津軽郡平内町大字田茂木字蟹沢	2.5	30.0	197	0.1ha
839	第1幸雄	平内町	青森県東津軽郡平内町大字外童子字与手巻	3.0	40.0	653	0.1ha
840	第2幸雄	平内町	青森県東津軽郡平内町大字松野木字カド山	2.0	15.0	197	0.1ha
841	倉洋	平内町	青森県東津軽郡平内町大字外童子字与手巻18	3.5	80.0	625	0.1ha
842	八範	平内町	青森県東津軽郡平内町大字松野木字小湊越20-8	1.0	50.0	1,721	0.2ha
843	田誠	平内町	青森県東津軽郡平内町大字松野木字小湊越20-3	3.0	50.0	1,625	0.2ha
844	第1工博	平内町	青森県東津軽郡平内町大字浜子字堀替	3.0	20.0	656	0.1ha
845	金隆	平内町	青森県東津軽郡平内町大字狩場沢字関口108-27	4.0	100.0	577	0.1ha
846	第2工博	平内町	青森県東津軽郡平内町大字浜子字堀替	1.8	80.0	1,180	0.2ha
847	大開沢溜池	今別町	青森県東津軽郡今別町大字大川平	6.0	95.0	40,800	30.0ha
848	二ッ石溜池	今別町	青森県東津軽郡今別町大字浜名	4.0	19.3	3,432	3.0ha
849	関口溜池	今別町	青森県東津軽郡今別町大字大川平字関口	1.3	30.0	630	0.0ha
850	山田溜池	蓬田村	青森県東津軽郡蓬田村大字瀬辺地	1.8	87.0	7,800	4.0ha
851	久慈溜池	蓬田村	青森県東津軽郡蓬田村大字瀬辺地	1.8	52.0	4,920	0.0ha
852	上溜池	蓬田村	青森県東津軽郡蓬田村大字蓬田	2.2	23.0	10,800	60.0ha
853	開田４号溜池	蓬田村	青森県東津軽郡蓬田村大字阿弥陀川	2.0	237.0	6,000	8.0ha

番　号	ため池名称	市町村	所　　在　　地	堤　　高 m	堤　　長 m	貯　水　量 ㎥	灌 漑 面 積 ha
854	長科上溜池	蓬田村	青森県東津軽郡蓬田村大字長科	2.0	448.0	82,800	130.0ha
855	開田溜池	蓬田村	青森県東津軽郡蓬田村大字中沢	2.0	516.0	22,800	23.0ha
856	股松溜池	蓬田村	青森県東津軽郡蓬田村大字蓬田	3.6	18.0	10,800	0.0ha
857	木村溜池	蓬田村	青森県東津軽郡蓬田村大字瀬辺地	2.0	50.0	8,640	1.0ha
858	久慈溜池	蓬田村	青森県東津軽郡蓬田村大字瀬辺地	2.1	42.0	3,600	1.0ha
859	開田１号溜池	蓬田村	青森県東津軽郡蓬田村大字阿弥陀川	2.1	171.0	5,760	8.0ha
860	中沢溜池	蓬田村	青森県東津軽郡蓬田村大字中沢	3.3	140.0	10,800	91.0ha
861	大溜池	蓬田村	青森県東津軽郡蓬田村大字瀬辺地	2.1	105.0	15,600	8.0ha
862	太田溜池	蓬田村	青森県東津軽郡蓬田村大字瀬辺地	2.2	31.0	1,440	0.0ha
863	郷沢溜池	蓬田村	青森県東津軽郡蓬田村大字郷沢	2.7	127.0	21,600	90.0ha
864	開田２号溜池	蓬田村	青森県東津軽郡蓬田村大字阿弥陀川	2.0	165.0	4,800	10.0ha
865	長科下溜池	蓬田村	青森県東津軽郡蓬田村大字長科	3.8	277.0	67,788	130.0ha
866	田浦溜池	蓬田村	青森県東津軽郡蓬田村大字瀬辺地	3.0	76.0	6,019	2.0ha
867	板木沢溜池	蓬田村	青森県東津軽郡蓬田村大字瀬辺地	3.6	190.0	61,560	16.0ha
868	下溜池	蓬田村	青森県東津軽郡蓬田村大字蓬田	3.5	100.0	9,360	0.0ha
869	阿弥陀川溜池	蓬田村	青森県東津軽郡蓬田村大字阿弥陀川	2.7	247.0	17,640	64.0ha
870	開田3号溜池	蓬田村	青森県東津軽郡蓬田村大字阿弥陀川	1.3	92.7	1,235	5.6ha
871	中溜池	蓬田村	青森県東津軽郡蓬田村大字中沢	3.6	285.0	43,056	80.0ha
872	下溜池	蓬田村	青森県東津軽郡蓬田村大字中沢	4.2	435.0	48,000	60.0ha
873	金七沢溜池	外ヶ浜町	青森県東津軽郡外ヶ浜町字蟹田小国三枚橋	10.4	100.0	129,600	79.0ha
874	たかのこ溜池	外ヶ浜町	青森県東津軽郡外ヶ浜町字蟹田小国三枚橋	4.5	84.0	37,560	75.0ha
875	第２火箱沢溜池	外ヶ浜町	青森県東津軽郡外ヶ浜町字蟹田中師火箱沢	3.6	57.0	10,200	10.0ha
876	中岡溜池	外ヶ浜町	青森県東津軽郡外ヶ浜町字蟹田中師苗代沢	3.6	32.0	24,500	0.0ha
877	桂淵溜池	外ヶ浜町	青森県東津軽郡外ヶ浜町字蟹田中師火箱沢	1.4	136.0	4,440	0.0ha
878	若宮溜池	外ヶ浜町	青森県東津軽郡外ヶ浜町字蟹田高銅屋	4.5	34.0	3,360	0.0ha
879	上ノ沢溜池	外ヶ浜町	青森県東津軽郡外ヶ浜町字蟹田外黒山	3.5	86.0	15,400	5.0ha
880	冷水溜池	外ヶ浜町	青森県東津軽郡外ヶ浜町字蟹田内黒山	6.5	107.0	96,000	49.0ha
881	第１帳富溜池	外ヶ浜町	青森県東津軽郡外ヶ浜町字蟹田大平山元	2.5	25.0	1,560	1.0ha
882	第２帳富溜池	外ヶ浜町	青森県東津軽郡外ヶ浜町字蟹田大平山元	2.0	79.0	1,680	1.0ha
883	飯田溜池	外ヶ浜町	青森県東津軽郡外ヶ浜町字蟹田高銅屋	2.7	27.0	1,800	0.0ha
884	第１火箱沢溜池	外ヶ浜町	青森県東津軽郡外ヶ浜町字蟹田中師火箱沢	3.0	64.0	12,840	10.0ha
885	舘ノ沢溜池	外ヶ浜町	青森県東津軽郡外ヶ浜町字蟹田中師舘ノ沢	2.8	70.0	5,400	3.0ha
886	黒山溜池	外ヶ浜町	青森県東津軽郡外ヶ浜町字蟹田外黒山	5.1	72.0	78,000	55.0ha
887	野藤溜池	外ヶ浜町	青森県東津軽郡外ヶ浜町字蟹田高銅屋	2.0	40.0	1,080	0.0ha
888	金六沢溜池	外ヶ浜町	青森県東津軽郡外ヶ浜町小国三枚橋	8.5	87.0	232,560	63.0ha
889	内黒山溜池	外ヶ浜町	青森県東津軽郡外ヶ浜町字蟹田内黒山	1.8	46.0	3,947	0.0ha
890	秋田谷溜池	外ヶ浜町	青森県東津軽郡外ヶ浜町字蟹田大平沢辺	4.6	59.0	6,797	3.5ha
891	丸尾溜池	外ヶ浜町	青森県東津軽郡外ヶ浜町字蟹田高銅屋	2.3	49.0	3,234	0.0ha
892	大平溜池	外ヶ浜町	青森県東津軽郡外ヶ浜町字蟹田大平山元	3.5	26.5	1,947	0.0ha
893	田ノ沢溜池	外ヶ浜町	青森県東津軽郡外ヶ浜町字平舘門の沢	4.3	26.0	19,800	23.0ha
894	大堤	鰺ヶ沢町	青森県西津軽郡鰺ヶ沢町大字舞戸町	3.0	123.0	36,000	17.0ha
895	小夜溜池	鰺ヶ沢町	青森県西津軽郡鰺ヶ沢町大字舞戸町	3.0	36.0	2,520	0.4ha
896	桜庭溜池	鰺ヶ沢町	青森県西津軽郡鰺ヶ沢町大字舞戸町字小夜	5.0	23.0	2,600	0.3ha
897	北藤溜池	鰺ヶ沢町	青森県西津軽郡鰺ヶ沢町大字北浮田町	3.5	80.0	21,600	7.0ha
898	茂平堤	鰺ヶ沢町	青森県西津軽郡鰺ヶ沢町大字北浮田町	2.0	350.0	50,400	11.0ha
899	長谷溜池	鰺ヶ沢町	青森県西津軽郡鰺ヶ沢町大字北浮田町	2.4	55.0	9,000	8.0ha
900	万次郎溜池	鰺ヶ沢町	青森県西津軽郡鰺ヶ沢町大字湯舟町	3.5	50.0	36,000	5.0ha
901	神安溜池	鰺ヶ沢町	青森県西津軽郡鰺ヶ沢町大字湯舟町	4.0	60.0	57,600	6.0ha
902	角一溜池	鰺ヶ沢町	青森県西津軽郡鰺ヶ沢町大字建石町	2.5	70.0	3,200	5.0ha
903	餅ノ沢溜池	鰺ヶ沢町	青森県西津軽郡鰺ヶ沢町大字建石町	3.0	195.0	18,000	27.0ha
904	中村開田溜池	鰺ヶ沢町	青森県西津軽郡鰺ヶ沢町大字建石町	6.5	100.0	30,000	17.0ha
905	大平大溜池	鰺ヶ沢町	青森県西津軽郡鰺ヶ沢町大字建石町	6.0	167.0	297,600	10.0ha
906	種次郎溜池	鰺ヶ沢町	青森県西津軽郡鰺ヶ沢町大字建石町	6.0	74.0	24,000	3.0ha
907	文吉溜池	鰺ヶ沢町	青森県西津軽郡鰺ヶ沢町大字湯舟町	5.0	70.0	24,000	10.0ha
908	長平溜池	鰺ヶ沢町	青森県西津軽郡鰺ヶ沢町大字長平町	2.0	50.0	57,600	50.0ha
909	美ノ捨溜池	鰺ヶ沢町	青森県西津軽郡鰺ヶ沢町大字南浮田町	8.0	53.0	3,600	3.0ha
910	今栄溜池	鰺ヶ沢町	青森県西津軽郡鰺ヶ沢町大字舞戸町	1.5	40.0	3,600	1.0ha
911	長寅溜池	鰺ヶ沢町	青森県西津軽郡鰺ヶ沢町大字北浮田町	3.3	80.0	2,160	2.0ha
912	第１川正	鰺ヶ沢町	青森県西津軽郡鰺ヶ沢町大字北浮田町	0.7	60.0	5,880	0.0ha
913	平野溜池	鰺ヶ沢町	青森県西津軽郡鰺ヶ沢町大字北浮田町	3.9	45.0	8,040	3.0ha
914	神蔵溜池	鰺ヶ沢町	青森県西津軽郡鰺ヶ沢町大字南浮田町	2.0	48.0	2,160	3.0ha
915	神溜池（１号）	鰺ヶ沢町	青森県西津軽郡鰺ヶ沢町大字南浮田町	1.5	30.0	2,160	3.0ha
916	神溜池（２号）	鰺ヶ沢町	青森県西津軽郡鰺ヶ沢町大字湯舟町	2.0	70.0	3,000	2.0ha
917	第１小屋敷溜池	鰺ヶ沢町	青森県西津軽郡鰺ヶ沢町大字小屋敷町	2.8	42.0	5,040	3.0ha
918	角一溜池	鰺ヶ沢町	青森県西津軽郡鰺ヶ沢町大字建石町	5.0	60.0	9,000	3.0ha
919	利之助溜池	鰺ヶ沢町	青森県西津軽郡鰺ヶ沢町大字建石町	6.0	60.0	2,400	1.0ha
920	源次郎溜池	鰺ヶ沢町	青森県西津軽郡鰺ヶ沢町大字建石町	5.0	60.0	6,000	2.0ha
921	森山溜池	鰺ヶ沢町	青森県西津軽郡鰺ヶ沢町大字湯舟町	2.0	80.0	6,000	2.0ha
922	山田野溜池	鰺ヶ沢町	青森県西津軽郡鰺ヶ沢町大字湯舟町	3.0	150.0	21,600	3.0ha
923	三郎溜池	鰺ヶ沢町	青森県西津軽郡鰺ヶ沢町大字湯舟町	6.0	90.0	30,000	3.0ha
924	木光溜池	鰺ヶ沢町	青森県西津軽郡鰺ヶ沢町大字建石町	8.0	56.0	24,000	1.0ha
925	三次郎溜池	鰺ヶ沢町	青森県西津軽郡鰺ヶ沢町大字建石町	3.0	152.0	24,000	4.0ha
926	葛西溜池	鰺ヶ沢町	青森県西津軽郡鰺ヶ沢町大字建石町	4.0	107.0	10,800	1.5ha
927	大平溜池	鰺ヶ沢町	青森県西津軽郡鰺ヶ沢町大字建石町	6.0	93.0	2,400	1.0ha
928	第１今須	鰺ヶ沢町	青森県西津軽郡鰺ヶ沢町大字北浮田町	0.7	110.0	10,800	0.0ha
929	神安溜池	鰺ヶ沢町	青森県西津軽郡鰺ヶ沢町大字湯舟町	3.0	40.0	8,640	0.0ha
930	若山溜池	鰺ヶ沢町	青森県西津軽郡鰺ヶ沢町大字湯舟町	3.5	90.0	18,000	6.0ha
931	雲雀野溜池	鰺ヶ沢町	青森県西津軽郡鰺ヶ沢町大字建石町	4.0	127.0	70,000	27.0ha
932	勝豊溜池	鰺ヶ沢町	青森県西津軽郡鰺ヶ沢町大字湯舟町	3.0	30.0	2,400	1.0ha
933	第２神昭溜池	鰺ヶ沢町	青森県西津軽郡鰺ヶ沢町大字建石町	3.0	64.0	9,600	0.0ha
934	一信溜池	鰺ヶ沢町	青森県西津軽郡鰺ヶ沢町大字建石町	2.0	44.0	8,400	2.0ha
935	島田溜池	鰺ヶ沢町	青森県西津軽郡鰺ヶ沢町大字湯舟町	8.0	49.0	14,400	1.0ha
936	清造溜池	鰺ヶ沢町	青森県西津軽郡鰺ヶ沢町大字湯舟町	4.5	38.0	3,600	0.0ha
937	田一溜池	鰺ヶ沢町	青森県西津軽郡鰺ヶ沢町大字湯舟町	2.5	58.0	18,000	3.0ha
938	平内溜池	鰺ヶ沢町	青森県西津軽郡鰺ヶ沢町大字長平町	4.0	40.0	4,800	2.0ha
939	谷口溜池	鰺ヶ沢町	青森県西津軽郡鰺ヶ沢町大字長平町	2.0	45.0	4,200	5.0ha
940	神開溜池	鰺ヶ沢町	青森県西津軽郡鰺ヶ沢町大字長平町	4.0	40.0	2,400	0.6ha
941	村清溜池	鰺ヶ沢町	青森県西津軽郡鰺ヶ沢町大字建石町	4.0	50.0	24,000	5.0ha

番　号	ため池名称	市町村	所　　在　　地	堤　　高 m	堤　　長 m	貯　水　量 ㎥	灌漑面積 ha
942	滝沢溜池	鰺ヶ沢町	青森県西津軽郡鰺ヶ沢町大字長平町	4.5	40.0	3,000	0.0ha
943	第１谷口溜池	鰺ヶ沢町	青森県西津軽郡鰺ヶ沢町大字長平町	2.0	60.0	12,600	3.0ha
944	武四溜池	鰺ヶ沢町	青森県西津軽郡鰺ヶ沢町大字長平町	3.5	60.0	4,320	0.0ha
945	花光溜池	鰺ヶ沢町	青森県西津軽郡鰺ヶ沢町大字長平町	2.0	40.0	2,880	0.0ha
946	中孝溜池	鰺ヶ沢町	青森県西津軽郡鰺ヶ沢町大字長平町	2.5	50.0	10,200	2.0ha
947	舞戸溜池	鰺ヶ沢町	青森県西津軽郡鰺ヶ沢町大字舞戸町	3.0	50.0	0	0.0ha
948	森一溜池	鰺ヶ沢町	青森県西津軽郡鰺ヶ沢町大字湯舟町	4.6	102.0	36,000	2.0ha
949	湯舟第５１号溜池③	鰺ヶ沢町	青森県西津軽郡鰺ヶ沢町大字湯舟町	3.0	15.0	0	0.0ha
950	正一溜池	鰺ヶ沢町	青森県西津軽郡鰺ヶ沢町大字湯舟町	4.8	51.0	9,600	2.0ha
951	大平溜池	鰺ヶ沢町	青森県西津軽郡鰺ヶ沢町大字建石町	2.0	70.0	2,400	1.0ha
952	工永溜池	鰺ヶ沢町	青森県西津軽郡鰺ヶ沢町大字長平町	2.4	65.0	5,760	3.0ha
953	湯舟第２４号溜池	鰺ヶ沢町	青森県西津軽郡鰺ヶ沢町大字湯舟町	3.5	90.0	3,240	3.0ha
954	湯舟第５号溜池	鰺ヶ沢町	青森県西津軽郡鰺ヶ沢町大字湯舟町	2.4	25.0	3,120	2.0ha
955	湯舟第７号溜池①	鰺ヶ沢町	青森県西津軽郡鰺ヶ沢町大字湯舟町	2.5	45.0	1,680	0.0ha
956	小屋敷第２号溜池	鰺ヶ沢町	青森県西津軽郡鰺ヶ沢町大字小屋敷町	5.0	92.0	1,440	1.0ha
957	小屋敷第１号溜池	鰺ヶ沢町	青森県西津軽郡鰺ヶ沢町大字小屋敷町	1.5	53.0	5,040	0.0ha
958	一本松溜池	鰺ヶ沢町	青森県西津軽郡鰺ヶ沢町大字中村町	2.0	70.0	10,200	7.0ha
959	神吉溜池	鰺ヶ沢町	青森県西津軽郡鰺ヶ沢町大字湯舟町	1.6	25.0	3,600	2.0ha
960	健造溜池	鰺ヶ沢町	青森県西津軽郡鰺ヶ沢町大字建石町	6.0	57.0	4,800	1.0ha
961	三郎溜池	鰺ヶ沢町	青森県西津軽郡鰺ヶ沢町大字湯舟町	2.0	80.0	5,760	3.0ha
962	湯舟第１０号溜池②	鰺ヶ沢町	青森県西津軽郡鰺ヶ沢町大字湯舟町	3.0	75.0	1,680	0.0ha
963	長平第９号溜池①	鰺ヶ沢町	青森県西津軽郡鰺ヶ沢町大字長平町	1.7	44.0	2,880	0.0ha
964	長平第２２号溜池①	鰺ヶ沢町	青森県西津軽郡鰺ヶ沢町大字長平町	2.5	64.0	1,560	1.0ha
965	建石第６６号溜池	鰺ヶ沢町	青森県西津軽郡鰺ヶ沢町大字建石町	4.0	47.0	3,000	1.0ha
966	湯舟第３３号溜池③	鰺ヶ沢町	青森県西津軽郡鰺ヶ沢町大字湯舟町	4.0	48.0	5,520	0.0ha
967	第二小屋敷	鰺ヶ沢町	青森県西津軽郡鰺ヶ沢町大字小屋敷町	2.0	54.0	5,760	3.0ha
968	鶴栄溜池	鰺ヶ沢町	青森県西津軽郡鰺ヶ沢町大字湯舟町	4.3	45.0	1,800	0.0ha
969	米太郎溜池	鰺ヶ沢町	青森県西津軽郡鰺ヶ沢町大字湯舟町	3.0	44.0	12,000	0.0ha
970	遠来溜池	鰺ヶ沢町	青森県西津軽郡鰺ヶ沢町大字湯舟町	1.2	42.0	3,600	0.0ha
971	神昭溜池	鰺ヶ沢町	青森県西津軽郡鰺ヶ沢町大字建石町	0.7	25.0	1,440	1.0ha
972	建石第３９号溜池	鰺ヶ沢町	青森県西津軽郡鰺ヶ沢町大字建石町	5.0	45.0	12,600	1.5ha
973	境溜池	鰺ヶ沢町	青森県西津軽郡鰺ヶ沢町大字湯舟町	1.6	21.0	3,600	1.5ha
974	工貞	鰺ヶ沢町	青森県西津軽郡鰺ヶ沢町大字長平町	2.7	38.0	7,200	1.5ha
975	湯舟第６８号溜池②	鰺ヶ沢町	青森県西津軽郡鰺ヶ沢町大字湯舟町	4.0	45.0	10,320	7.0ha
976	中村第６号溜池	鰺ヶ沢町	青森県西津軽郡鰺ヶ沢町大字中村町	5.0	42.0	6,720	2.0ha
977	間木開田溜池	鰺ヶ沢町	青森県西津軽郡鰺ヶ沢町大字中村町	1.2	40.0	5,760	7.0ha
978	中浜	鰺ヶ沢町	青森県西津軽郡鰺ヶ沢町大字長平町	2.3	50.0	4,320	1.0ha
979	湯舟第１４号溜池	鰺ヶ沢町	青森県西津軽郡鰺ヶ沢町大字湯舟町	6.0	100.0	16,200	4.0ha
980	湯舟第１０号溜池	鰺ヶ沢町	青森県西津軽郡鰺ヶ沢町大字湯舟町	4.0	65.0	5,520	0.0ha
981	第３小屋敷	鰺ヶ沢町	青森県西津軽郡鰺ヶ沢町大字小屋敷町	1.8	40.0	1,080	4.0ha
982	太川	鰺ヶ沢町	青森県西津軽郡鰺ヶ沢町大字北浮田町	2.3	93.0	18,425	3.0ha
983	北浮田第5号溜池	鰺ヶ沢町	青森県西津軽郡鰺ヶ沢町大字北浮田町	3.1	33.0	2,162	1.5ha
984	北浮田第23号溜池	鰺ヶ沢町	青森県西津軽郡鰺ヶ沢町大字北浮田町	3.8	81.0	10,886	2.5ha
985	北浮田第28号溜池	鰺ヶ沢町	青森県西津軽郡鰺ヶ沢町大字北浮田町	5.0	46.0	9,494	1.5ha
986	北浮田第45号溜池	鰺ヶ沢町	青森県西津軽郡鰺ヶ沢町大字北浮田町	2.7	44.0	3,321	1.5ha
987	建石第3号溜池	鰺ヶ沢町	青森県西津軽郡鰺ヶ沢町大字建石町	3.7	34.0	7,932	3.4ha
988	建石第13号溜池	鰺ヶ沢町	青森県西津軽郡鰺ヶ沢町大字建石町	3.2	28.0	3,622	3.0ha
989	建石第14号溜池	鰺ヶ沢町	青森県西津軽郡鰺ヶ沢町大字建石町	5.4	170.0	49,368	3.0ha
990	湯舟第2号溜池	鰺ヶ沢町	青森県西津軽郡鰺ヶ沢町大字湯舟町	4.6	141.0	17,055	1.5ha
991	湯舟第12号溜池	鰺ヶ沢町	青森県西津軽郡鰺ヶ沢町大字湯舟町	5.2	41.0	9,878	0.0ha
992	湯舟第17号溜池①	鰺ヶ沢町	青森県西津軽郡鰺ヶ沢町大字湯舟町	2.4	60.0	10,200	1.6ha
993	湯舟第18号溜池①	鰺ヶ沢町	青森県西津軽郡鰺ヶ沢町大字湯舟町	3.0	18.0	9,480	2.3ha
994	湯舟第19号溜池①	鰺ヶ沢町	青森県西津軽郡鰺ヶ沢町大字湯舟町	4.0	50.0	9,000	3.4ha
995	湯舟第20号溜池①	鰺ヶ沢町	青森県西津軽郡鰺ヶ沢町大字湯舟町	4.5	35.0	3,840	0.6ha
996	湯舟第26号溜池①	鰺ヶ沢町	青森県西津軽郡鰺ヶ沢町大字湯舟町	4.0	64.0	5,376	1.5ha
997	湯舟第81号溜池①	鰺ヶ沢町	青森県西津軽郡鰺ヶ沢町大字湯舟町	0.0	0.0	0	0.0ha
998	正樹溜池	鰺ヶ沢町	青森県西津軽郡鰺ヶ沢町大字湯舟町	5.7	27.0	13,096	3.0ha
999	湯舟第31号溜池①	鰺ヶ沢町	青森県西津軽郡鰺ヶ沢町大字湯舟町	6.0	82.0	24,600	1.8ha
1000	湯舟第58号溜池①	鰺ヶ沢町	青森県西津軽郡鰺ヶ沢町大字湯舟町	4.2	45.0	6,048	4.5ha
1001	湯舟第61号溜池	鰺ヶ沢町	青森県西津軽郡鰺ヶ沢町大字湯舟町	4.6	65.0	18,720	3.0ha
1002	建石第42号溜池	鰺ヶ沢町	青森県西津軽郡鰺ヶ沢町大字建石町	6.0	42.0	15,422	1.5ha
1003	建石第67号溜池	鰺ヶ沢町	青森県西津軽郡鰺ヶ沢町大字建石町	3.0	16.0	19,320	1.8ha
1004	建石第60号溜池	鰺ヶ沢町	青森県西津軽郡鰺ヶ沢町大字建石町	3.3	48.0	7,286	1.8ha
1005	建石第61号溜池	鰺ヶ沢町	青森県西津軽郡鰺ヶ沢町大字建石町	3.2	40.0	7,814	2.0ha
1006	湯舟第69号溜池	鰺ヶ沢町	青森県西津軽郡鰺ヶ沢町大字湯舟町	4.0	55.0	7,920	1.8ha
1007	湯舟第67号溜池①	鰺ヶ沢町	青森県西津軽郡鰺ヶ沢町大字湯舟町	3.2	60.0	10,930	1.5ha
1008	湯舟第79号溜池①	鰺ヶ沢町	青森県西津軽郡鰺ヶ沢町大字湯舟町	3.6	25.0	3,510	1.6ha
1009	湯舟第80号溜池①	鰺ヶ沢町	青森県西津軽郡鰺ヶ沢町大字湯舟町	2.7	13.0	663	1.6ha
1010	建石第62号溜池	鰺ヶ沢町	青森県西津軽郡鰺ヶ沢町大字建石町	3.8	90.0	10,584	1.5ha
1011	湯舟第72号溜池①	鰺ヶ沢町	青森県西津軽郡鰺ヶ沢町大字湯舟町	3.0	55.0	11,006	3.2ha
1012	湯舟第73号溜池①	鰺ヶ沢町	青森県西津軽郡鰺ヶ沢町大字湯舟町	5.3	68.0	47,369	2.0ha
1013	湯舟第76号溜池①	鰺ヶ沢町	青森県西津軽郡鰺ヶ沢町大字湯舟町	2.7	32.0	849	1.6ha
1014	湯舟第78号溜池①	鰺ヶ沢町	青森県西津軽郡鰺ヶ沢町大字湯舟町	2.2	86.0	1,610	1.6ha
1015	長平第7号溜池①	鰺ヶ沢町	青森県西津軽郡鰺ヶ沢町大字長平町	4.6	38.0	7,387	1.5ha
1016	長平第12号溜池①	鰺ヶ沢町	青森県西津軽郡鰺ヶ沢町大字長平町	2.0	41.0	0	0.0ha
1017	湯舟第9号溜池①	鰺ヶ沢町	青森県西津軽郡鰺ヶ沢町大字湯舟町	0.0	0.0	0	0.0ha
1018	中村第1号溜池	鰺ヶ沢町	青森県西津軽郡鰺ヶ沢町大字中村町	2.5	48.0	6,000	3.0ha
1019	湯舟第75号溜池①	鰺ヶ沢町	青森県西津軽郡鰺ヶ沢町大字湯舟町	5.0	28.0	6,989	1.5ha
1020	湯舟第65号溜池①	鰺ヶ沢町	青森県西津軽郡鰺ヶ沢町大字湯舟町	4.7	56.0	8,160	7.0ha
1021	湯舟第67号溜池②	鰺ヶ沢町	青森県西津軽郡鰺ヶ沢町大字湯舟町	5.2	50.0	16,380	7.0ha
1022	湯舟第73号溜池②	鰺ヶ沢町	青森県西津軽郡鰺ヶ沢町大字湯舟町	2.9	38.0	5,026	2.0ha
1023	湯舟第60号溜池①	鰺ヶ沢町	青森県西津軽郡鰺ヶ沢町大字湯舟町	5.2	44.0	12,640	2.0ha
1024	湯舟第58号溜池②	鰺ヶ沢町	青森県西津軽郡鰺ヶ沢町大字湯舟町	4.0	50.0	12,960	2.0ha
1025	湯舟第53号溜池①	鰺ヶ沢町	青森県西津軽郡鰺ヶ沢町大字湯舟町	5.4	30.0	15,048	4.0ha
1026	中村第4号溜池	鰺ヶ沢町	青森県西津軽郡鰺ヶ沢町大字中村町	3.5	57.0	6,327	11.0ha
1027	中村第5号溜池	鰺ヶ沢町	青森県西津軽郡鰺ヶ沢町大字中村町	2.6	43.0	4,541	11.0ha
1028	湯舟第51号溜池①	鰺ヶ沢町	青森県西津軽郡鰺ヶ沢町大字湯舟町	5.9	88.0	98,314	7.0ha
1029	湯舟第50号溜池①	鰺ヶ沢町	青森県西津軽郡鰺ヶ沢町大字湯舟町	5.0	28.0	2,419	5.0ha

番　号	ため池名称	市町村	所　　在　　地	堤　　高 m	堤　　長 m	貯　水　量 ㎥	灌漑面積 ha
1030	湯舟第48号溜池①	鰺ヶ沢町	青森県西津軽郡鰺ヶ沢町大字湯舟町	5.2	127.0	74,249	36.0ha
1031	湯舟第47号溜池①	鰺ヶ沢町	青森県西津軽郡鰺ヶ沢町大字湯舟町	5.0	49.0	21,873	20.0ha
1032	湯舟第41号溜池①	鰺ヶ沢町	青森県西津軽郡鰺ヶ沢町大字湯舟町	3.0	12.0	1,440	8.0ha
1033	湯舟第40号溜池①	鰺ヶ沢町	青森県西津軽郡鰺ヶ沢町大字湯舟町	2.8	80.0	4,560	8.0ha
1034	長平第50号溜池	鰺ヶ沢町	青森県西津軽郡鰺ヶ沢町大字長平町	2.8	40.0	3,840	1.5ha
1035	長平第49号溜池	鰺ヶ沢町	青森県西津軽郡鰺ヶ沢町大字長平町	2.5	30.0	3,240	1.5ha
1036	長平第44号溜池	鰺ヶ沢町	青森県西津軽郡鰺ヶ沢町大字長平町	2.8	39.0	1,769	2.0ha
1037	長平第43号溜池	鰺ヶ沢町	青森県西津軽郡鰺ヶ沢町大字長平町	2.0	52.0	2,246	2.0ha
1038	長平第2号①	鰺ヶ沢町	青森県西津軽郡鰺ヶ沢町大字長平町	2.7	76.0	1,663	1.8ha
1039	中村第７号溜池	鰺ヶ沢町	青森県西津軽郡鰺ヶ沢町大字中村町	2.2	46.0	6,227	1.5ha
1040	神德溜池	鰺ヶ沢町	青森県西津軽郡鰺ヶ沢町大字北浮田町	2.5	130.0	6,318	0.0ha
1041	第二今須	鰺ヶ沢町	青森県西津軽郡鰺ヶ沢町大字北浮田町	3.0	22.0	898	0.0ha
1042	第三今須	鰺ヶ沢町	青森県西津軽郡鰺ヶ沢町大字北浮田町	2.8	23.0	497	0.0ha
1043	北浮田第11号溜池	鰺ヶ沢町	青森県西津軽郡鰺ヶ沢町大字北浮田町	3.4	50.0	4,608	0.0ha
1044	北浮田第12号溜池	鰺ヶ沢町	青森県西津軽郡鰺ヶ沢町大字北浮田町	2.8	38.0	2,298	0.0ha
1045	北浮田第6号溜池	鰺ヶ沢町	青森県西津軽郡鰺ヶ沢町大字北浮田町	2.4	20.0	1,747	0.0ha
1046	北浮田第7号溜池	鰺ヶ沢町	青森県西津軽郡鰺ヶ沢町大字北浮田町	4.6	30.0	2,722	1.3ha
1047	北浮田第9号溜池	鰺ヶ沢町	青森県西津軽郡鰺ヶ沢町大字北浮田町	5.2	58.0	18,900	0.0ha
1048	北浮田第14号溜池	鰺ヶ沢町	青森県西津軽郡鰺ヶ沢町大字北浮田町	4.0	58.0	5,184	0.8ha
1049	北浮田第17号溜池	鰺ヶ沢町	青森県西津軽郡鰺ヶ沢町大字北浮田町	2.0	36.0	1,797	0.6ha
1050	北浮田第22号溜池	鰺ヶ沢町	青森県西津軽郡鰺ヶ沢町大字北浮田町	3.0	37.0	888	0.7ha
1051	北浮田第24号溜池	鰺ヶ沢町	青森県西津軽郡鰺ヶ沢町大字北浮田町	2.4	31.0	625	0.8ha
1052	北浮田第18号溜池	鰺ヶ沢町	青森県西津軽郡鰺ヶ沢町大字北浮田町	4.2	20.0	1,536	1.3ha
1053	北浮田第19号溜池	鰺ヶ沢町	青森県西津軽郡鰺ヶ沢町大字北浮田町	4.4	31.0	1,265	1.0ha
1054	北浮田第25号溜池	鰺ヶ沢町	青森県西津軽郡鰺ヶ沢町大字北浮田町	3.3	35.0	1,642	0.8ha
1055	北浮田第27号溜池	鰺ヶ沢町	青森県西津軽郡鰺ヶ沢町大字北浮田町	3.0	23.0	1,920	0.6ha
1056	北浮田第26号溜池	鰺ヶ沢町	青森県西津軽郡鰺ヶ沢町大字北浮田町	2.5	26.0	598	0.0ha
1057	北浮田第30号溜池	鰺ヶ沢町	青森県西津軽郡鰺ヶ沢町大字北浮田町	3.0	40.0	1,824	1.0ha
1058	北浮田第32号溜池	鰺ヶ沢町	青森県西津軽郡鰺ヶ沢町大字北浮田町	2.0	35.0	504	0.0ha
1059	北浮田第35号溜池	鰺ヶ沢町	青森県西津軽郡鰺ヶ沢町大字北浮田町	4.2	30.0	3,341	0.8ha
1060	北浮田第36号溜池	鰺ヶ沢町	青森県西津軽郡鰺ヶ沢町大字北浮田町	0.5	21.0	1,440	1.2ha
1061	北浮田第37号溜池	鰺ヶ沢町	青森県西津軽郡鰺ヶ沢町大字北浮田町	2.5	35.0	1,440	0.0ha
1062	北浮田第33号溜池	鰺ヶ沢町	青森県西津軽郡鰺ヶ沢町大字北浮田町	3.0	35.0	1,200	0.8ha
1063	北浮田第39号溜池	鰺ヶ沢町	青森県西津軽郡鰺ヶ沢町大字北浮田町	2.5	30.0	4,200	0.9ha
1064	北浮田第40号溜池	鰺ヶ沢町	青森県西津軽郡鰺ヶ沢町大字北浮田町	2.5	50.0	2,160	0.7ha
1065	北浮田第41号溜池	鰺ヶ沢町	青森県西津軽郡鰺ヶ沢町大字北浮田町	2.5	32.0	2,160	0.5ha
1066	北浮田第42号溜池	鰺ヶ沢町	青森県西津軽郡鰺ヶ沢町大字北浮田町	0.0	0.0	0	0.0ha
1067	北浮田第43号溜池	鰺ヶ沢町	青森県西津軽郡鰺ヶ沢町大字北浮田町	3.0	25.0	2,880	1.0ha
1068	北浮田第48号溜池	鰺ヶ沢町	青森県西津軽郡鰺ヶ沢町大字北浮田町	2.5	60.0	2,040	0.6ha
1069	北浮田第44号溜池	鰺ヶ沢町	青森県西津軽郡鰺ヶ沢町大字北浮田町	3.0	25.0	2,640	0.0ha
1070	北浮田第47号溜池	鰺ヶ沢町	青森県西津軽郡鰺ヶ沢町大字北浮田町	3.5	13.0	1,920	0.5ha
1071	北浮田第46号溜池	鰺ヶ沢町	青森県西津軽郡鰺ヶ沢町大字北浮田町	1.8	45.0	2,520	1.4ha
1072	北浮田第50号溜池	鰺ヶ沢町	青森県西津軽郡鰺ヶ沢町大字北浮田町	3.0	20.0	1,560	0.4ha
1073	北浮田第51号溜池	鰺ヶ沢町	青森県西津軽郡鰺ヶ沢町大字北浮田町	2.5	20.0	2,040	0.0ha
1074	北浮田第52号溜池	鰺ヶ沢町	青森県西津軽郡鰺ヶ沢町大字北浮田町	2.5	20.0	2,160	0.4ha
1075	北浮田第53号溜池	鰺ヶ沢町	青森県西津軽郡鰺ヶ沢町大字北浮田町	2.0	30.0	1,560	0.4ha
1076	北浮田第62号溜池	鰺ヶ沢町	青森県西津軽郡鰺ヶ沢町大字北浮田町	3.0	45.0	1,800	0.4ha
1077	北浮田第61号溜池	鰺ヶ沢町	青森県西津軽郡鰺ヶ沢町大字北浮田町	5.0	20.0	1,440	0.3ha
1078	北浮田第60号溜池	鰺ヶ沢町	青森県西津軽郡鰺ヶ沢町大字北浮田町	1.7	24.0	2,000	0.0ha
1079	北浮田第59号溜池	鰺ヶ沢町	青森県西津軽郡鰺ヶ沢町大字北浮田町	2.0	30.0	1,800	0.7ha
1080	北浮田第34号溜池	鰺ヶ沢町	青森県西津軽郡鰺ヶ沢町大字北浮田町	3.0	40.0	3,000	0.0ha
1081	北浮田第58号溜池	鰺ヶ沢町	青森県西津軽郡鰺ヶ沢町大字北浮田町	3.0	70.0	2,880	0.0ha
1082	北浮田第56号溜池	鰺ヶ沢町	青森県西津軽郡鰺ヶ沢町大字北浮田町	3.0	80.0	5,280	0.0ha
1083	北浮田第55号溜池	鰺ヶ沢町	青森県西津軽郡鰺ヶ沢町大字北浮田町	3.0	50.0	5,040	0.0ha
1084	北浮田第54号溜池	鰺ヶ沢町	青森県西津軽郡鰺ヶ沢町大字北浮田町	4.5	30.0	4,200	0.2ha
1085	建石第2号溜池	鰺ヶ沢町	青森県西津軽郡鰺ヶ沢町大字建石町	3.3	70.0	6,480	0.0ha
1086	建石第6号溜池	鰺ヶ沢町	青森県西津軽郡鰺ヶ沢町大字建石町	1.7	55.0	3,360	0.0ha
1087	建石第7号溜池	鰺ヶ沢町	青森県西津軽郡鰺ヶ沢町大字建石町	4.0	80.0	2,880	0.5ha
1088	建石第8号溜池	鰺ヶ沢町	青森県西津軽郡鰺ヶ沢町大字建石町	3.0	60.0	5,400	0.0ha
1089	建石第9号溜池	鰺ヶ沢町	青森県西津軽郡鰺ヶ沢町大字建石町	3.0	30.0	2,640	0.0ha
1090	建石第10号溜池	鰺ヶ沢町	青森県西津軽郡鰺ヶ沢町大字建石町	4.0	20.0	3,840	1.0ha
1091	建石第11号溜池	鰺ヶ沢町	青森県西津軽郡鰺ヶ沢町大字建石町	2.5	10.0	2,400	1.0ha
1092	建石第15号溜池	鰺ヶ沢町	青森県西津軽郡鰺ヶ沢町大字建石町	3.6	30.0	3,600	0.4ha
1093	建石第16号溜池	鰺ヶ沢町	青森県西津軽郡鰺ヶ沢町大字建石町	1.0	75.0	3,000	0.4ha
1094	建石第19号溜池	鰺ヶ沢町	青森県西津軽郡鰺ヶ沢町大字建石町	2.8	100.0	5,520	0.0ha
1095	建石第21号溜池	鰺ヶ沢町	青森県西津軽郡鰺ヶ沢町大字建石町	3.0	60.0	1,440	0.3ha
1096	建石第22号溜池	鰺ヶ沢町	青森県西津軽郡鰺ヶ沢町大字建石町	3.1	61.0	1,440	0.4ha
1097	建石第23号溜池	鰺ヶ沢町	青森県西津軽郡鰺ヶ沢町大字建石町	2.8	40.0	1,680	0.3ha
1098	建石第24号溜池	鰺ヶ沢町	青森県西津軽郡鰺ヶ沢町大字建石町	0.0	0.0	0	0.0ha
1099	建石第25号溜池	鰺ヶ沢町	青森県西津軽郡鰺ヶ沢町大字建石町	2.3	70.0	4,320	1.3ha
1100	建石第27号溜池	鰺ヶ沢町	青森県西津軽郡鰺ヶ沢町大字建石町	0.0	0.0	0	0.0ha
1101	湯舟第1号溜池①	鰺ヶ沢町	青森県西津軽郡鰺ヶ沢町大字湯舟町	5.5	30.0	5,160	0.0ha
1102	建石第74号溜池	鰺ヶ沢町	青森県西津軽郡鰺ヶ沢町大字建石町	0.0	0.0	0	0.0ha
1103	小屋敷第3号溜池	鰺ヶ沢町	青森県西津軽郡鰺ヶ沢町大字小屋敷町	2.5	20.0	1,920	0.3ha
1104	小屋敷第4号溜池	鰺ヶ沢町	青森県西津軽郡鰺ヶ沢町大字小屋敷町	2.7	40.0	4,560	0.0ha
1105	湯舟第9号溜池②	鰺ヶ沢町	青森県西津軽郡鰺ヶ沢町大字湯舟町	2.5	37.5	3,360	0.0ha
1106	湯舟第11号溜池①	鰺ヶ沢町	青森県西津軽郡鰺ヶ沢町大字湯舟町	0.0	0.0	0	0.0ha
1107	湯舟第28号溜池①	鰺ヶ沢町	青森県西津軽郡鰺ヶ沢町大字湯舟町	3.5	60.0	6,960	0.7ha
1108	湯舟第16号溜池①	鰺ヶ沢町	青森県西津軽郡鰺ヶ沢町大字湯舟町	3.5	53.0	6,480	0.6ha
1109	北浮田第15号溜池	鰺ヶ沢町	青森県西津軽郡鰺ヶ沢町大字北浮田町	0.0	0.0	0	0.0ha
1110	湯舟第21号溜池①	鰺ヶ沢町	青森県西津軽郡鰺ヶ沢町大字湯舟町	0.0	0.0	0	0.0ha
1111	湯舟第23号溜池①	鰺ヶ沢町	青森県西津軽郡鰺ヶ沢町大字湯舟町	3.5	90.0	3,120	0.0ha
1112	湯舟第22号溜池①	鰺ヶ沢町	青森県西津軽郡鰺ヶ沢町大字湯舟町	5.0	44.0	3,360	0.6ha
1113	湯舟第25号溜池②	鰺ヶ沢町	青森県西津軽郡鰺ヶ沢町大字湯舟町	2.0	50.0	1,680	0.0ha
1114	湯舟第27号溜池①	鰺ヶ沢町	青森県西津軽郡鰺ヶ沢町大字湯舟町	3.5	90.0	3,240	0.0ha
1115	湯舟第28号溜池②	鰺ヶ沢町	青森県西津軽郡鰺ヶ沢町大字湯舟町	3.0	45.0	1,680	0.0ha
1116	湯舟第1号溜池②	鰺ヶ沢町	青森県西津軽郡鰺ヶ沢町大字湯舟町	4.0	25.0	3,840	0.0ha
1117	湯舟第3号溜池②	鰺ヶ沢町	青森県西津軽郡鰺ヶ沢町大字湯舟町	4.0	20.0	2,640	0.0ha

番　号	ため池名称	市町村	所　　在　　地	堤　　高 m	堤　　長 m	貯　水　量 ㎥	灌漑面積 ha
1118	湯舟第83号溜池①	鰺ヶ沢町	青森県西津軽郡鰺ヶ沢町大字湯舟町	0.0	0.0	0	0.0ha
1119	湯舟第82号溜池①	鰺ヶ沢町	青森県西津軽郡鰺ヶ沢町大字湯舟町	0.0	0.0	0	0.0ha
1120	湯舟第4号溜池①	鰺ヶ沢町	青森県西津軽郡鰺ヶ沢町大字湯舟町	3.0	52.0	0	0.0ha
1121	湯舟第5号溜池②	鰺ヶ沢町	青森県西津軽郡鰺ヶ沢町大字湯舟町	4.5	45.0	2,160	1.6ha
1122	湯舟第6号溜池②	鰺ヶ沢町	青森県西津軽郡鰺ヶ沢町大字湯舟町	3.0	60.0	8,160	1.0ha
1123	湯舟第11号溜池②	鰺ヶ沢町	青森県西津軽郡鰺ヶ沢町大字湯舟町	3.0	38.0	2,640	0.6ha
1124	湯舟第7号溜池②	鰺ヶ沢町	青森県西津軽郡鰺ヶ沢町大字湯舟町	3.0	154.0	10,560	1.0ha
1125	木村溜池	鰺ヶ沢町	青森県西津軽郡鰺ヶ沢町大字湯舟町	2.5	35.0	6,000	0.0ha
1126	大平溜池（18号）	鰺ヶ沢町	青森県西津軽郡鰺ヶ沢町大字建石町	6.0	50.0	12,000	0.0ha
1127	湯舟第30号溜池①	鰺ヶ沢町	青森県西津軽郡鰺ヶ沢町大字湯舟町	0.0	0.0	0	0.0ha
1128	湯舟第32号溜池①	鰺ヶ沢町	青森県西津軽郡鰺ヶ沢町大字湯舟町	3.0	100.0	3,960	1.0ha
1129	湯舟第34号溜池①	鰺ヶ沢町	青森県西津軽郡鰺ヶ沢町大字湯舟町	4.0	18.0	1,200	0.6ha
1130	湯舟第33号溜池①	鰺ヶ沢町	青森県西津軽郡鰺ヶ沢町大字湯舟町	0.0	0.0	0	0.0ha
1131	湯舟第39号溜池	鰺ヶ沢町	青森県西津軽郡鰺ヶ沢町大字湯舟町	2.5	40.0	2,400	0.8ha
1132	湯舟第40号溜池②	鰺ヶ沢町	青森県西津軽郡鰺ヶ沢町大字湯舟町	2.5	30.0	1,320	0.0ha
1133	湯舟第35号溜池①	鰺ヶ沢町	青森県西津軽郡鰺ヶ沢町大字湯舟町	3.0	35.0	8,880	0.8ha
1134	湯舟第53号溜池②	鰺ヶ沢町	青森県西津軽郡鰺ヶ沢町大字湯舟町	3.0	30.0	3,000	0.7ha
1135	湯舟第54号溜池	鰺ヶ沢町	青森県西津軽郡鰺ヶ沢町大字湯舟町	4.2	40.0	4,080	0.4ha
1136	湯舟第42号溜池	鰺ヶ沢町	青森県西津軽郡鰺ヶ沢町大字湯舟町	1.7	30.0	5,400	1.0ha
1137	湯舟第43号溜池	鰺ヶ沢町	青森県西津軽郡鰺ヶ沢町大字湯舟町	5.0	95.0	3,240	0.4ha
1138	湯舟第44号溜池	鰺ヶ沢町	青森県西津軽郡鰺ヶ沢町大字湯舟町	4.4	50.0	4,560	0.6ha
1139	湯舟第45号溜池①	鰺ヶ沢町	青森県西津軽郡鰺ヶ沢町大字湯舟町	4.5	65.0	6,720	0.7ha
1140	湯舟第46号溜池①	鰺ヶ沢町	青森県西津軽郡鰺ヶ沢町大字湯舟町	3.5	10.0	4,200	0.9ha
1141	湯舟第47号溜池②	鰺ヶ沢町	青森県西津軽郡鰺ヶ沢町大字湯舟町	3.0	39.0	4,000	0.0ha
1142	湯舟第49号溜池②	鰺ヶ沢町	青森県西津軽郡鰺ヶ沢町大字湯舟町	3.5	20.0	1,440	0.5ha
1143	湯舟第48号溜池②	鰺ヶ沢町	青森県西津軽郡鰺ヶ沢町大字湯舟町	0.0	0.0	0	0.0ha
1144	湯舟第50号溜池②	鰺ヶ沢町	青森県西津軽郡鰺ヶ沢町大字湯舟町	2.4	50.0	5,280	0.8ha
1145	湯舟第52号溜池	鰺ヶ沢町	青森県西津軽郡鰺ヶ沢町大字湯舟町	3.8	30.0	6,840	0.9ha
1146	建石第29号溜池	鰺ヶ沢町	青森県西津軽郡鰺ヶ沢町大字建石町	1.4	20.0	3,240	0.3ha
1147	建石第33号溜池	鰺ヶ沢町	青森県西津軽郡鰺ヶ沢町大字建石町	1.8	65.0	3,480	0.7ha
1148	建石第32号溜池	鰺ヶ沢町	青森県西津軽郡鰺ヶ沢町大字建石町	2.8	25.0	3,360	0.6ha
1149	建石第34号溜池	鰺ヶ沢町	青森県西津軽郡鰺ヶ沢町大字建石町	3.6	55.0	12,360	1.0ha
1150	建石第36号溜池	鰺ヶ沢町	青森県西津軽郡鰺ヶ沢町大字建石町	2.5	44.0	5,760	0.0ha
1151	建石第35号溜池	鰺ヶ沢町	青森県西津軽郡鰺ヶ沢町大字建石町	2.0	90.0	7,440	0.7ha
1152	建石第40号溜池	鰺ヶ沢町	青森県西津軽郡鰺ヶ沢町大字建石町	0.0	0.0	0	0.0ha
1153	建石第38号溜池	鰺ヶ沢町	青森県西津軽郡鰺ヶ沢町大字建石町	0.0	0.0	0	0.0ha
1154	湯舟第59号溜池①	鰺ヶ沢町	青森県西津軽郡鰺ヶ沢町大字湯舟町	3.5	40.0	1,560	0.3ha
1155	湯舟第60号溜池②	鰺ヶ沢町	青森県西津軽郡鰺ヶ沢町大字湯舟町	2.7	69.0	3,360	0.0ha
1156	建石第44号溜池	鰺ヶ沢町	青森県西津軽郡鰺ヶ沢町大字建石町	3.3	55.0	9,000	1.0ha
1157	建石第46号溜池	鰺ヶ沢町	青森県西津軽郡鰺ヶ沢町大字建石町	2.4	55.0	6,600	1.0ha
1158	建石第47号溜池	鰺ヶ沢町	青森県西津軽郡鰺ヶ沢町大字建石町	0.0	0.0	0	0.0ha
1159	建石第48号溜池	鰺ヶ沢町	青森県西津軽郡鰺ヶ沢町大字建石町	3.0	80.0	4,080	0.0ha
1160	建石第49号溜池	鰺ヶ沢町	青森県西津軽郡鰺ヶ沢町大字建石町	4.0	45.0	2,640	0.0ha
1161	建石第50号溜池	鰺ヶ沢町	青森県西津軽郡鰺ヶ沢町大字建石町	5.5	60.0	8,040	0.8ha
1162	建石第51号溜池	鰺ヶ沢町	青森県西津軽郡鰺ヶ沢町大字建石町	3.8	145.0	1,680	0.2ha
1163	建石第52号溜池	鰺ヶ沢町	青森県西津軽郡鰺ヶ沢町大字建石町	0.0	0.0	0	0.0ha
1164	建石第54号溜池	鰺ヶ沢町	青森県西津軽郡鰺ヶ沢町大字建石町	3.0	55.0	2,160	1.2ha
1165	建石第53号溜池	鰺ヶ沢町	青森県西津軽郡鰺ヶ沢町大字建石町	2.8	75.0	4,320	0.5ha
1166	建石第56号溜池	鰺ヶ沢町	青森県西津軽郡鰺ヶ沢町大字建石町	1.7	45.0	4,800	0.9ha
1167	建石第55号溜池	鰺ヶ沢町	青森県西津軽郡鰺ヶ沢町大字建石町	1.6	50.0	3,480	1.4ha
1168	建石第57号溜池	鰺ヶ沢町	青森県西津軽郡鰺ヶ沢町大字建石町	2.9	40.0	2,400	1.0ha
1169	建石第69号溜池	鰺ヶ沢町	青森県西津軽郡鰺ヶ沢町大字建石町	2.8	128.0	5,040	0.0ha
1170	建石第58号溜池	鰺ヶ沢町	青森県西津軽郡鰺ヶ沢町大字建石町字大平	2.7	110.0	6,960	0.2ha
1171	湯舟第63号溜池①	鰺ヶ沢町	青森県西津軽郡鰺ヶ沢町大字湯舟町	3.0	60.0	11,520	1.5ha
1172	湯舟第64号溜池①	鰺ヶ沢町	青森県西津軽郡鰺ヶ沢町大字湯舟町	2.0	30.0	4,320	0.8ha
1173	湯舟第66号溜池	鰺ヶ沢町	青森県西津軽郡鰺ヶ沢町大字湯舟町	4.0	71.0	2,400	0.7ha
1174	湯舟第65号溜池②	鰺ヶ沢町	青森県西津軽郡鰺ヶ沢町大字湯舟町	2.0	45.0	5,160	0.5ha
1175	湯舟第70号溜池①	鰺ヶ沢町	青森県西津軽郡鰺ヶ沢町大字湯舟町	7.5	100.0	3,240	1.2ha
1176	建石第70号溜池	鰺ヶ沢町	青森県西津軽郡鰺ヶ沢町大字建石町	3.6	100.0	3,120	0.7ha
1177	湯舟第74号溜池①	鰺ヶ沢町	青森県西津軽郡鰺ヶ沢町大字湯舟町	3.0	24.0	4,560	0.0ha
1178	建石第72号溜池	鰺ヶ沢町	青森県西津軽郡鰺ヶ沢町大字建石町	3.5	36.0	2,040	0.0ha
1179	建石第73号溜池	鰺ヶ沢町	青森県西津軽郡鰺ヶ沢町大字建石町	1.5	25.0	4,560	0.0ha
1180	湯舟第75号溜池②	鰺ヶ沢町	青森県西津軽郡鰺ヶ沢町大字建石町	3.5	30.0	3,840	0.0ha
1181	湯舟第89号溜池	鰺ヶ沢町	青森県西津軽郡鰺ヶ沢町大字湯舟町	1.5	45.0	1,560	0.4ha
1182	長平第2号溜池②	鰺ヶ沢町	青森県西津軽郡鰺ヶ沢町大字長平町	3.0	60.0	1,560	0.0ha
1183	長平第3号溜池①	鰺ヶ沢町	青森県西津軽郡鰺ヶ沢町大字長平町	0.0	0.0	0	0.0ha
1184	長平第4号溜池①	鰺ヶ沢町	青森県西津軽郡鰺ヶ沢町大字長平町	2.4	64.0	3,600	0.6ha
1185	長平第6号溜池①	鰺ヶ沢町	青森県西津軽郡鰺ヶ沢町大字長平町	1.0	15.0	3,120	0.0ha
1186	長平第12号溜池②	鰺ヶ沢町	青森県西津軽郡鰺ヶ沢町大字長平町	1.5	30.0	1,800	0.4ha
1187	長平第14号溜池②	鰺ヶ沢町	青森県西津軽郡鰺ヶ沢町大字長平町	0.0	0.0	0	0.0ha
1188	長平第15号溜池①	鰺ヶ沢町	青森県西津軽郡鰺ヶ沢町大字長平町	1.5	20.0	1,680	0.3ha
1189	長平第13号溜池①	鰺ヶ沢町	青森県西津軽郡鰺ヶ沢町大字長平町	3.0	60.0	1,320	0.2ha
1190	長平第24号溜池①	鰺ヶ沢町	青森県西津軽郡鰺ヶ沢町大字長平町	2.0	65.0	2,880	1.0ha
1191	長平第23号溜池①	鰺ヶ沢町	青森県西津軽郡鰺ヶ沢町大字長平町	4.0	30.0	2,040	0.3ha
1192	長平第16号溜池①	鰺ヶ沢町	青森県西津軽郡鰺ヶ沢町大字長平町	0.0	0.0	0	0.0ha
1193	長平第17号溜池①	鰺ヶ沢町	青森県西津軽郡鰺ヶ沢町大字長平町	1.5	60.0	6,600	0.0ha
1194	長平第18号溜池①	鰺ヶ沢町	青森県西津軽郡鰺ヶ沢町大字長平町	1.5	35.0	7,560	0.0ha
1195	建石第63号溜池	鰺ヶ沢町	青森県西津軽郡鰺ヶ沢町大字建石町	2.5	60.0	4,200	0.0ha
1196	湯舟第56号溜池	鰺ヶ沢町	青森県西津軽郡鰺ヶ沢町大字湯舟町	2.5	45.0	6,960	0.0ha
1197	湯舟第57号溜池	鰺ヶ沢町	青森県西津軽郡鰺ヶ沢町大字湯舟町	6.5	25.0	7,800	0.0ha
1198	建石第37号溜池	鰺ヶ沢町	青森県西津軽郡鰺ヶ沢町大字建石町	0.0	0.0	0	0.0ha
1199	長平第4号溜池②	鰺ヶ沢町	青森県西津軽郡鰺ヶ沢町大字長平町	2.8	49.0	5,040	1.1ha
1200	長平第5号溜池②	鰺ヶ沢町	青森県西津軽郡鰺ヶ沢町大字長平町	3.0	20.0	1,440	1.1ha
1201	長平第8号溜池①	鰺ヶ沢町	青森県西津軽郡鰺ヶ沢町大字湯舟町	1.5	55.0	8,160	0.0ha
1202	長平第10号溜池①	鰺ヶ沢町	青森県西津軽郡鰺ヶ沢町大字長平町	4.0	34.0	12,600	0.0ha
1203	中村第2号溜池	鰺ヶ沢町	青森県西津軽郡鰺ヶ沢町大字中村町	2.3	148.0	24,480	1.0ha
1204	湯舟第15号溜池②	鰺ヶ沢町	青森県西津軽郡鰺ヶ沢町大字湯舟町	2.8	34.0	3,840	0.0ha
1205	湯舟第16号溜池②	鰺ヶ沢町	青森県西津軽郡鰺ヶ沢町大字湯舟町	2.0	59.0	5,760	0.0ha

番　号	ため池名称	市町村	所　　在　　地	堤　　高 m	堤　　長 m	貯　水　量 ㎥	灌漑面積 ha
1206	湯舟第19号溜池②	鰺ヶ沢町	青森県西津軽郡鰺ヶ沢町大字湯舟町	4.6	37.0	11,520	0.8ha
1207	湯舟第21号溜池②	鰺ヶ沢町	青森県西津軽郡鰺ヶ沢町大字湯舟町	2.5	55.0	5,040	0.5ha
1208	湯舟第63号溜池②	鰺ヶ沢町	青森県西津軽郡鰺ヶ沢町大字湯舟町	3.0	65.0	7,920	0.0ha
1209	湯舟第80号溜池②	鰺ヶ沢町	青森県西津軽郡鰺ヶ沢町大字湯舟町	3.5	46.0	2,160	0.0ha
1210	湯舟第78号溜池②	鰺ヶ沢町	青森県西津軽郡鰺ヶ沢町大字湯舟町	0.0	0.0	0	0.0ha
1211	湯舟第76号溜池②	鰺ヶ沢町	青森県西津軽郡鰺ヶ沢町大字湯舟町	2.3	18.0	3,840	0.0ha
1212	湯舟第64号溜池②	鰺ヶ沢町	青森県西津軽郡鰺ヶ沢町大字湯舟町	3.7	30.0	7,680	0.8ha
1213	湯舟第74号溜池②	鰺ヶ沢町	青森県西津軽郡鰺ヶ沢町大字湯舟町	1.5	25.0	4,560	0.3ha
1214	湯舟第72号溜池②	鰺ヶ沢町	青森県西津軽郡鰺ヶ沢町大字湯舟町	3.2	31.0	10,320	0.0ha
1215	湯舟第23号溜池②	鰺ヶ沢町	青森県西津軽郡鰺ヶ沢町大字湯舟町	4.2	50.0	7,680	0.0ha
1216	湯舟第24号溜池②	鰺ヶ沢町	青森県西津軽郡鰺ヶ沢町大字湯舟町	3.0	50.0	16,320	0.0ha
1217	湯舟第29号溜池	鰺ヶ沢町	青森県西津軽郡鰺ヶ沢町大字湯舟町	0.0	0.0	0	0.0ha
1218	湯舟第30号溜池②	鰺ヶ沢町	青森県西津軽郡鰺ヶ沢町大字湯舟町	0.0	0.0	0	0.0ha
1219	湯舟第27号溜池②	鰺ヶ沢町	青森県西津軽郡鰺ヶ沢町大字湯舟町	3.6	48.0	6,480	0.0ha
1220	湯舟第32号溜池②	鰺ヶ沢町	青森県西津軽郡鰺ヶ沢町大字湯舟町	2.4	43.0	2,640	0.0ha
1221	湯舟第33号溜池②	鰺ヶ沢町	青森県西津軽郡鰺ヶ沢町大字湯舟町	3.0	49.0	2,880	0.0ha
1222	建石第12号溜池②	鰺ヶ沢町	青森県西津軽郡鰺ヶ沢町大字建石町	1.5	26.0	721	3.0ha
1223	今伝溜池	鰺ヶ沢町	青森県西津軽郡鰺ヶ沢町大字保木原	2.5	33.0	713	2.0ha
1224	湯舟第77号溜池	鰺ヶ沢町	青森県西津軽郡鰺ヶ沢町大字湯舟町	2.0	68.0	913	1.6ha
1225	湯舟第68号溜池①	鰺ヶ沢町	青森県西津軽郡鰺ヶ沢町大字湯舟町	2.5	39.0	2,006	1.5ha
1226	北浮田第4号溜池	鰺ヶ沢町	青森県西津軽郡鰺ヶ沢町大字北浮田町	0.0	0.0	0	0.0ha
1227	北浮田第8号溜池	鰺ヶ沢町	青森県西津軽郡鰺ヶ沢町大字北浮田町	5.0	32.0	2,703	0.4ha
1228	北浮田第10号溜池	鰺ヶ沢町	青森県西津軽郡鰺ヶ沢町大字北浮田町	0.0	0.0	0	0.0ha
1229	北浮田第38号溜池	鰺ヶ沢町	青森県西津軽郡鰺ヶ沢町大字北浮田町	1.7	15.0	144	0.2ha
1230	建石第26号溜池	鰺ヶ沢町	青森県西津軽郡鰺ヶ沢町大字建石町	1.5	37.0	158	0.0ha
1231	湯舟第3号溜池①	鰺ヶ沢町	青森県西津軽郡鰺ヶ沢町大字湯舟町	1.0	50.0	192	0.1ha
1232	湯舟第15号溜池①	鰺ヶ沢町	青森県西津軽郡鰺ヶ沢町大字湯舟町	3.0	36.0	726	0.2ha
1233	北浮田第16号溜池	鰺ヶ沢町	青森県西津軽郡鰺ヶ沢町大字北浮田町	2.0	30.0	720	0.3ha
1234	黒森溜池	鰺ヶ沢町	青森県西津軽郡鰺ヶ沢町大字深谷町字黒森	2.5	26.0	998	0.1ha
1235	花勝溜池	鰺ヶ沢町	青森県西津軽郡鰺ヶ沢町大字長平町	2.0	47.0	1,556	1.5ha
1236	一戸堤 (1)	鰺ヶ沢町	青森県西津軽郡鰺ヶ沢町大字松代町	2.0	30.0	720	0.0ha
1237	湯舟第36号溜池①	鰺ヶ沢町	青森県西津軽郡鰺ヶ沢町大字湯舟町	2.2	30.0	612	0.3ha
1238	湯舟第37号溜池①	鰺ヶ沢町	青森県西津軽郡鰺ヶ沢町大字湯舟町	0.0	0.0	0	0.0ha
1239	湯舟第38号溜池	鰺ヶ沢町	青森県西津軽郡鰺ヶ沢町大字湯舟町	3.5	96.0	0	0.0ha
1240	湯舟第41号溜池②	鰺ヶ沢町	青森県西津軽郡鰺ヶ沢町大字湯舟町	2.5	32.0	768	0.2ha
1241	建石第30号溜池	鰺ヶ沢町	青森県西津軽郡鰺ヶ沢町大字建石町	2.7	60.0	230	0.3ha
1242	建石第31号溜池	鰺ヶ沢町	青森県西津軽郡鰺ヶ沢町大字建石町	2.0	30.0	972	0.3ha
1243	建石第64号溜池	鰺ヶ沢町	青森県西津軽郡鰺ヶ沢町大字建石町	1.8	33.0	858	0.3ha
1244	長平第1号溜池①	鰺ヶ沢町	青森県西津軽郡鰺ヶ沢町大字長平町	1.8	32.0	691	0.3ha
1245	長平第20号溜池①	鰺ヶ沢町	青森県西津軽郡鰺ヶ沢町大字長平町	1.5	17.0	387	0.5ha
1246	長平第21号溜池	鰺ヶ沢町	青森県西津軽郡鰺ヶ沢町大字長平町	1.7	12.0	259	0.5ha
1247	湯舟第17号溜池③	鰺ヶ沢町	青森県西津軽郡鰺ヶ沢町大字湯舟町	1.4	19.0	738	0.0ha
1248	湯舟第79号溜池②	鰺ヶ沢町	青森県西津軽郡鰺ヶ沢町大字湯舟町	0.0	0.0	0	0.0ha
1249	湯舟第35号溜池②	鰺ヶ沢町	青森県西津軽郡鰺ヶ沢町大字湯舟町	4.8	69.0	2,906	0.1ha
1250	湯舟第84号溜池①	鰺ヶ沢町	青森県西津軽郡鰺ヶ沢町大字湯舟町	2.2	30.0	1,612	0.0ha
1251	湯舟第37号溜池②	鰺ヶ沢町	青森県西津軽郡鰺ヶ沢町大字湯舟町	3.6	60.0	7,254	0.0ha
1252	湯舟第8号溜池	鰺ヶ沢町	青森県西津軽郡鰺ヶ沢町大字湯舟町	3.0	70.0	3,830	0.0ha
1253	湯舟第51号溜池②	鰺ヶ沢町	青森県西津軽郡鰺ヶ沢町大字湯舟町	1.7	34.0	832	0.7ha
1254	湯舟第45号溜池②	鰺ヶ沢町	青森県西津軽郡鰺ヶ沢町大字湯舟町	0.0	0.0	0	0.0ha
1255	長平第48号溜池	鰺ヶ沢町	青森県西津軽郡鰺ヶ沢町大字長平町	2.5	60.0	957	0.0ha
1256	長平第38号溜池	鰺ヶ沢町	青森県西津軽郡鰺ヶ沢町大字長平町	2.1	24.0	288	0.1ha
1257	長平第40号溜池	鰺ヶ沢町	青森県西津軽郡鰺ヶ沢町大字長平町	0.0	0.0	0	0.0ha
1258	長平第36号溜池	鰺ヶ沢町	青森県西津軽郡鰺ヶ沢町大字長平町	1.7	47.0	1,054	0.4ha
1259	長平第37号溜池	鰺ヶ沢町	青森県西津軽郡鰺ヶ沢町大字長平町	1.8	31.0	714	0.0ha
1260	長平第34号溜池	鰺ヶ沢町	青森県西津軽郡鰺ヶ沢町大字長平町	1.8	41.0	2,845	1.0ha
1261	湯舟第35号溜池③	鰺ヶ沢町	青森県西津軽郡鰺ヶ沢町大字湯舟町	2.2	117.0	6,697	0.0ha
1262	長平第32号溜池	鰺ヶ沢町	青森県西津軽郡鰺ヶ沢町大字長平町	2.0	63.0	2,608	1.0ha
1263	長平第30号溜池	鰺ヶ沢町	青森県西津軽郡鰺ヶ沢町大字長平町	1.0	70.0	0	0.0ha
1264	湯舟第21号溜池③	鰺ヶ沢町	青森県西津軽郡鰺ヶ沢町大字湯舟町	0.0	0.0	0	0.0ha
1265	長平第22号溜池②	鰺ヶ沢町	青森県西津軽郡鰺ヶ沢町大字長平町	0.0	0.0	0	0.0ha
1266	長平第23号溜池②	鰺ヶ沢町	青森県西津軽郡鰺ヶ沢町大字長平町	0.0	0.0	0	0.0ha
1267	長平第24号溜池②	鰺ヶ沢町	青森県西津軽郡鰺ヶ沢町大字長平町	0.0	0.0	0	0.0ha
1268	長平第20号溜池②	鰺ヶ沢町	青森県西津軽郡鰺ヶ沢町大字長平町	1.8	30.0	1,638	0.5ha
1269	長平第18号溜池②	鰺ヶ沢町	青森県西津軽郡鰺ヶ沢町大字長平町	2.0	27.0	826	0.0ha
1270	長平第17号溜池②	鰺ヶ沢町	青森県西津軽郡鰺ヶ沢町大字長平町	2.0	65.0	2,925	0.0ha
1271	長平第16号溜池②	鰺ヶ沢町	青森県西津軽郡鰺ヶ沢町大字長平町	2.3	82.0	6,376	0.0ha
1272	長平第15号溜池②	鰺ヶ沢町	青森県西津軽郡鰺ヶ沢町大字長平町	2.5	40.0	1,728	0.0ha
1273	長平第１3号溜池②	鰺ヶ沢町	青森県西津軽郡鰺ヶ沢町大字長平町	2.0	70.0	3,494	0.0ha
1274	長平第1号溜池②	鰺ヶ沢町	青森県西津軽郡鰺ヶ沢町大字長平町	3.0	34.0	948	0.1ha
1275	長平第8号溜池②	鰺ヶ沢町	青森県西津軽郡鰺ヶ沢町大字長平町	1.9	60.0	2,116	0.0ha
1276	中村第10号溜池	鰺ヶ沢町	青森県西津軽郡鰺ヶ沢町大字中村町	2.0	20.0	297	1.0ha
1277	黒森溜池	鰺ヶ沢町	青森県西津軽郡鰺ヶ沢町大字深谷町	5.0	44.0	10,533	4.8ha
1278	建石第43号溜池	鰺ヶ沢町	青森県西津軽郡鰺ヶ沢町大字建石町	0.0	0.0	0	0.0ha
1279	湯舟第87号溜池	鰺ヶ沢町	青森県西津軽郡鰺ヶ沢町大字湯舟町	4.8	45.0	432	0.0ha
1280	湯舟第81号溜池②	鰺ヶ沢町	青森県西津軽郡鰺ヶ沢町大字湯舟町	0.0	0.0	0	0.0ha
1281	湯舟第82号溜池②	鰺ヶ沢町	青森県西津軽郡鰺ヶ沢町大字湯舟町	0.0	0.0	0	0.0ha
1282	湯舟第83号溜池②	鰺ヶ沢町	青森県西津軽郡鰺ヶ沢町大字湯舟町	0.0	0.0	0	0.0ha
1283	湯舟第86号溜池	鰺ヶ沢町	青森県西津軽郡鰺ヶ沢町大字湯舟町	4.3	104.0	2,746	0.0ha
1284	湯舟第88号溜池	鰺ヶ沢町	青森県西津軽郡鰺ヶ沢町大字湯舟町	4.5	76.0	3,856	0.0ha
1285	湯舟第85号溜池	鰺ヶ沢町	青森県西津軽郡鰺ヶ沢町大字湯舟町	2.2	29.0	976	0.0ha
1286	湯舟第84号溜池②	鰺ヶ沢町	青森県西津軽郡鰺ヶ沢町大字湯舟町	0.0	0.0	0	0.0ha
1287	長平第7号溜池②	鰺ヶ沢町	青森県西津軽郡鰺ヶ沢町大字長平町	0.0	0.0	0	0.0ha
1288	長平第9号溜池②	鰺ヶ沢町	青森県西津軽郡鰺ヶ沢町大字長平町	0.0	0.0	0	0.0ha
1289	長平第8号溜池③	鰺ヶ沢町	青森県西津軽郡鰺ヶ沢町大字長平町	2.0	38.0	1,710	0.0ha
1290	長平第10号溜池②	鰺ヶ沢町	青森県西津軽郡鰺ヶ沢町大字長平町	0.0	0.0	0	0.0ha
1291	長平第11号溜池②	鰺ヶ沢町	青森県西津軽郡鰺ヶ沢町大字長平町	2.5	43.0	1,444	0.3ha
1292	長沼	鰺ヶ沢町	青森県西津軽郡鰺ヶ沢町大字北浮田町	2.0	90.0	134,460	2.0ha

番　号	ため池名称	市町村	所　　在　　地	堤　　高 m	堤　　長 m	貯　水　量 ㎥	灌漑面積 ha
1293	今一溜池	鰺ヶ沢町	青森県西津軽郡鰺ヶ沢町大字北浮田町	1.7	8.0	720	2.5ha
1294	北浮田第31号溜池	鰺ヶ沢町	青森県西津軽郡鰺ヶ沢町大字北浮田町	3.0	40.0	1,056	0.0ha
1295	湯舟第2号溜池	鰺ヶ沢町	青森県西津軽郡鰺ヶ沢町大字湯舟町	2.8	66.0	1,076	0.0ha
1296	湯舟第4号溜池②	鰺ヶ沢町	青森県西津軽郡鰺ヶ沢町大字湯舟町	2.8	43.0	2,620	0.1ha
1297	長平第6号溜池②	鰺ヶ沢町	青森県西津軽郡鰺ヶ沢町大字長平町	3.0	24.0	48	0.0ha
1298	湯舟第12号溜池	鰺ヶ沢町	青森県西津軽郡鰺ヶ沢町大字湯舟町	7.5	77.0	4,536	0.0ha
1299	湯舟第13号溜池②	鰺ヶ沢町	青森県西津軽郡鰺ヶ沢町大字湯舟町	2.5	16.0	520	0.7ha
1300	湯舟第14号溜池②	鰺ヶ沢町	青森県西津軽郡鰺ヶ沢町大字湯舟町	3.7	49.0	2,969	0.0ha
1301	湯舟第20号溜池②	鰺ヶ沢町	青森県西津軽郡鰺ヶ沢町大字湯舟町	4.3	61.0	9,479	0.0ha
1302	湯舟第62号溜池②	鰺ヶ沢町	青森県西津軽郡鰺ヶ沢町大字湯舟町	1.8	19.0	927	0.0ha
1303	湯舟第71号溜池②	鰺ヶ沢町	青森県西津軽郡鰺ヶ沢町大字湯舟町	3.2	40.0	1,674	0.0ha
1304	湯舟第59号溜池②	鰺ヶ沢町	青森県西津軽郡鰺ヶ沢町大字湯舟町	5.7	27.0	11,702	0.9ha
1305	湯舟第22号溜池②	鰺ヶ沢町	青森県西津軽郡鰺ヶ沢町大字湯舟町	2.5	44.0	3,062	0.0ha
1306	湯舟第31号溜池②	鰺ヶ沢町	青森県西津軽郡鰺ヶ沢町大字湯舟町	2.2	29.0	668	0.0ha
1307	湯舟第46号溜池②	鰺ヶ沢町	青森県西津軽郡鰺ヶ沢町大字湯舟町	4.3	35.0	5,985	0.0ha
1308	湯舟第34号溜池②	鰺ヶ沢町	青森県西津軽郡鰺ヶ沢町大字湯舟町	0.0	0.0	0	0.0ha
1309	湯舟第36号溜池②	鰺ヶ沢町	青森県西津軽郡鰺ヶ沢町大字湯舟町	2.5	62.0	2,529	0.0ha
1310	長平第39号溜池①	鰺ヶ沢町	青森県西津軽郡鰺ヶ沢町大字長平町	1.8	37.0	426	0.0ha
1311	湯舟第41号溜池③	鰺ヶ沢町	青森県西津軽郡鰺ヶ沢町大字湯舟町	1.6	34.0	856	0.3ha
1312	長平第42号溜池	鰺ヶ沢町	青森県西津軽郡鰺ヶ沢町大字長平町	1.7	16.0	485	0.0ha
1313	長平第39号溜池②	鰺ヶ沢町	青森県西津軽郡鰺ヶ沢町大字長平町	1.3	32.0	1,044	0.0ha
1314	長平第31号溜池	鰺ヶ沢町	青森県西津軽郡鰺ヶ沢町大字長平町	0.0	0.0	0	0.0ha
1315	長平第19号溜池②	鰺ヶ沢町	青森県西津軽郡鰺ヶ沢町大字長平町	3.8	68.0	3,060	0.5ha
1316	長平第3号溜池②	鰺ヶ沢町	青森県西津軽郡鰺ヶ沢町大字長平町	1.6	22.0	506	0.0ha
1317	大戸瀬	深浦町	青森県西津軽郡深浦町大字田野沢	6.0	20.0	1,200	2.0ha
1318	驫木2号溜池	深浦町	青森県西津軽郡深浦町大字驫木	3.0	150.0	18,000	7.0ha
1319	驫木4号溜池	深浦町	青森県西津軽郡深浦町大字驫木	5.0	300.0	42,000	23.0ha
1320	驫木5号溜池	深浦町	青森県西津軽郡深浦町大字驫木	2.7	40.0	1,200	1.0ha
1321	驫木7号溜池	深浦町	青森県西津軽郡深浦町大字追良瀬	4.0	180.0	36,000	1.0ha
1322	驫木8号溜池	深浦町	青森県西津軽郡深浦町大字追良瀬	1.5	55.0	1,200	1.0ha
1323	驫木10号溜池	深浦町	青森県西津軽郡深浦町大字追良瀬	2.0	70.0	4,440	0.0ha
1324	驫木11号溜池	深浦町	青森県西津軽郡深浦町大字追良瀬	4.8	40.0	14,400	6.0ha
1325	上晴山溜池	深浦町	青森県西津軽郡深浦町大字風合瀬	3.0	64.0	1,200	1.0ha
1326	広戸２号溜池	深浦町	青森県西津軽郡深浦町大字広戸	2.0	47.0	1,560	1.0ha
1327	広戸３号溜池	深浦町	青森県西津軽郡深浦町大字広戸	3.0	25.0	1,560	1.0ha
1328	広戸４号溜池	深浦町	青森県西津軽郡深浦町大字広戸	3.0	35.0	1,200	0.5ha
1329	岡町１号	深浦町	青森県西津軽郡深浦町大字深浦字岡町	4.0	80.0	1,800	2.0ha
1330	大館１号	深浦町	青森県西津軽郡深浦町大字深浦	2.5	43.0	6,000	0.0ha
1331	白土山１号	深浦町	青森県西津軽郡深浦町大字深浦字寅平	3.0	38.0	1,200	0.0ha
1332	横磯２号	深浦町	青森県西津軽郡深浦町大字横磯	10.0	97.5	24,000	12.0ha
1333	津軽平１号	深浦町	青森県西津軽郡深浦町大字長慶平字津軽平	3.0	120.0	1,200	0.0ha
1334	驫木１号溜池	深浦町	青森県西津軽郡深浦町大字驫木	2.0	55.0	2,760	4.0ha
1335	宮津２号溜池	深浦町	青森県西津軽郡深浦町大字風合瀬	2.5	60.0	2,160	1.0ha
1336	宮津３号溜池	深浦町	青森県西津軽郡深浦町大字風合瀬	3.0	32.0	720	1.0ha
1337	宮津４号溜池	深浦町	青森県西津軽郡深浦町大字風合瀬	2.0	67.0	1,200	2.0ha
1338	宮津５号溜池	深浦町	青森県西津軽郡深浦町大字風合瀬	1.8	104.0	1,560	3.0ha
1339	宮津６号溜池	深浦町	青森県西津軽郡深浦町大字風合瀬	2.5	90.0	2,250	2.0ha
1340	宮津７号溜池	深浦町	青森県西津軽郡深浦町大字風合瀬	3.5	60.0	2,160	3.0ha
1341	宮津９号溜池	深浦町	青森県西津軽郡深浦町大字風合瀬	3.0	100.0	2,160	3.0ha
1342	横磯３号溜池	深浦町	青森県西津軽郡深浦町大字横磯	5.0	25.0	1,560	0.0ha
1343	横磯５号溜池	深浦町	青森県西津軽郡深浦町大字横磯	3.0	40.0	1,200	1.0ha
1344	小福浦１号	深浦町	青森県西津軽郡深浦町大字横磯	2.0	40.0	1,200	0.0ha
1345	月屋２号	深浦町	青森県西津軽郡深浦町大字月屋	3.0	60.0	1,200	0.0ha
1346	月屋１号	深浦町	青森県西津軽郡深浦町大字月屋	3.5	60.0	1,800	2.0ha
1347	風合瀬	深浦町	青森県西津軽郡深浦町大字風合瀬	14.0	63.0	100,800	55.0ha
1348	驫木１２号	深浦町	青森県西津軽郡深浦町大字驫木	10.0	150.0	115,200	25.0ha
1349	田野沢２号	深浦町	青森県西津軽郡深浦町大字田野沢字清滝	4.0	35.0	1,200	1.0ha
1350	轟木９号溜池	深浦町	青森県西津軽郡深浦町大字追良瀬	2.6	99.0	960	1.0ha
1351	広戸１号溜池	深浦町	青森県西津軽郡深浦町大字広戸	1.5	36.0	960	0.0ha
1352	軒作２号	深浦町	青森県西津軽郡深浦町大字軒作	2.8	31.0	1,080	0.3ha
1353	田野沢３号	深浦町	青森県西津軽郡深浦町大字田野沢字清滝	2.5	52.0	1,080	1.0ha
1354	軒作１号	深浦町	青森県西津軽郡深浦町大字軒作	4.0	97.0	960	2.0ha
1355	成瀬溜池	深浦町	青森県西津軽郡深浦町大字成瀬	6.1	140.0	36,000	15.0ha
1356	第5田野沢	深浦町	青森県西津軽郡深浦町大字田野沢	10.0	52.0	4,140	5.0ha
1357	八森山１号	深浦町	青森県西津軽郡深浦町大字深浦	4.0	31.0	4,800	0.0ha
1358	小福浦２号	深浦町	青森県西津軽郡深浦町大字横磯	8.0	39.6	1,440	0.3ha
1359	長慶平１号	深浦町	青森県西津軽郡深浦町大字上長慶平	3.0	20.0	1,200	0.2ha
1360	横磯６号	深浦町	青森県西津軽郡深浦町大字横磯	6.1	76.0	2,520	3.0ha
1361	艫作３号	深浦町	青森県西津軽郡深浦町大字船作	3.7	44.0	3,000	3.8ha
1362	長慶平5号	深浦町	青森県西津軽郡深浦町大字国有林	2.5	30.0	1,200	0.0ha
1363	轟木３号溜池	深浦町	青森県西津軽郡深浦町大字驫木	2.0	80.0	13,400	7.0ha
1364	宮津１号溜池	深浦町	青森県西津軽郡深浦町大字風合瀬	1.5	60.0	2,772	2.8ha
1365	晴山溜池	深浦町	青森県西津軽郡深浦町大字晴山	1.5	85.0	3,060	2.0ha
1366	第２成瀬溜池	深浦町	青森県西津軽郡深浦町大字北金ヶ沢字榊原	2.0	27.0	129	0.0ha
1367	成瀬４号溜池	深浦町	青森県西津軽郡深浦町大字北金ヶ沢字榊原	2.4	22.0	760	1.2ha
1368	成瀬５号溜池	深浦町	青森県西津軽郡深浦町大字北金ヶ沢字榊原	3.5	19.0	2,006	0.8ha
1369	轟木６号溜池	深浦町	青森県西津軽郡深浦町大字驫木	1.5	30.0	0	0.0ha
1370	中晴山溜池	深浦町	青森県西津軽郡深浦町大字風合瀬	3.0	51.0	1,584	0.0ha
1371	田野沢溜池	深浦町	青森県西津軽郡深浦町大字田野沢字清滝	3.0	38.0	3,146	2.0ha
1372	榊原沼	深浦町	青森県西津軽郡深浦町大字北金ヶ沢字榊原	0.0	0.0	0	0.0ha
1373	田野沢４号溜池	深浦町	青森県西津軽郡深浦町大字田野沢字清滝	3.0	31.0	669	0.0ha
1374	喜一溜池	深浦町	青森県西津軽郡深浦町大字田野沢	2.0	65.0	2,673	0.0ha
1375	東野２号溜池	深浦町	青森県西津軽郡深浦町大字広戸	3.0	41.0	2,376	0.0ha
1376	東野３号溜池	深浦町	青森県西津軽郡深浦町大字広戸	3.0	46.0	5,782	1.0ha
1377	岡町４号溜池	深浦町	青森県西津軽郡深浦町大字深浦字苗代沢	3.0	33.0	416	0.0ha
1378	岡町３号溜池	深浦町	青森県西津軽郡深浦町大字深浦字岡町	1.5	50.0	300	0.0ha
1379	大館２号溜池	深浦町	青森県西津軽郡深浦町大字深浦	2.0	21.0	151	0.1ha
1380	横磯１号溜池	深浦町	青森県西津軽郡深浦町大字横磯	6.8	26.0	702	0.2ha

番　号	ため池名称	市町村	所　　在　　地	堤　　高 m	堤　　長 m	貯　水　量 ㎥	灌 漑 面 積 ha
1381	横磯４号溜池	深浦町	青森県西津軽郡深浦町大字横磯	2.0	35.0	2,646	0.0ha
1382	椿山１号	深浦町	青森県西津軽郡深浦町大字艫作	0.0	0.0	0	0.0ha
1383	椿山２号	深浦町	青森県西津軽郡深浦町大字艫作	0.0	0.0	0	0.0ha
1384	大林寺１号	深浦町	青森県西津軽郡深浦町大字上長慶平字大林寺	2.0	40.0	384	0.1ha
1385	大林寺２号	深浦町	青森県西津軽郡深浦町大字上長慶平字大林寺	2.0	17.0	275	0.0ha
1386	長慶平２号溜池	深浦町	青森県西津軽郡深浦町大字長慶平	3.0	60.0	842	0.4ha
1387	大沼	深浦町	青森県西津軽郡深浦町大字岩坂字湯野	3.0	28.0	6,300	0.0ha
1388	津軽平２号溜池	深浦町	青森県西津軽郡深浦町大字長慶平字津軽平	1.8	25.0	0	0.0ha
1389	津軽平３号溜池	深浦町	青森県西津軽郡深浦町大字長慶平字津軽平	0.0	0.0	0	0.0ha
1390	津軽平４号溜池	深浦町	青森県西津軽郡深浦町大字長慶平字津軽平	2.0	18.0	108	0.2ha
1391	長慶平６号溜池	深浦町	青森県西津軽郡深浦町大字長慶平	0.0	0.0	0	0.0ha
1392	長慶平３号溜池	深浦町	青森県西津軽郡深浦町大字長慶平	3.0	18.0	183	0.0ha
1393	長慶平４号溜池	深浦町	青森県西津軽郡深浦町大字上長慶平	1.5	19.0	684	0.0ha
1394	長慶平１１号溜池	深浦町	青森県西津軽郡深浦町字国有林内	0.0	0.0	0	0.0ha
1395	松原１号溜池	深浦町	青森県西津軽郡深浦町字国有林内	0.0	0.0	0	0.0ha
1396	松原２号溜池	深浦町	青森県西津軽郡深浦町字国有林内	0.0	0.0	0	0.0ha
1397	松原３号溜池	深浦町	青森県西津軽郡深浦町字国有林内	0.0	0.0	0	0.0ha
1398	中山溜池	深浦町	青森県西津軽郡深浦町大字岩崎	2.2	56.0	14,400	0.0ha
1399	中山溜池	深浦町	青森県西津軽郡深浦町大字岩崎	5.0	80.0	20,400	0.0ha
1400	中ノ堤溜池	深浦町	青森県西津軽郡深浦町大字沢辺字沢辺40	4.5	68.0	30,000	39.0ha
1401	大野平溜池	深浦町	青森県西津軽郡深浦町大字正道尻	7.0	57.0	9,600	0.0ha
1402	切明沼	深浦町	青森県西津軽郡深浦町大字沢辺	10.0	164.0	336,000	46.0ha
1403	新土手溜池	深浦町	青森県西津軽郡深浦町大字沢辺	5.0	46.0	7,200	4.0ha
1404	坂坂溜池	深浦町	青森県西津軽郡深浦町大字沢辺	7.5	69.0	43,200	46.0ha
1405	宮西溜池	深浦町	青森県西津軽郡深浦町大字岩崎	2.0	27.0	2,400	0.0ha
1406	泥ノ沢溜池	深浦町	青森県西津軽郡深浦町大字岩崎	1.5	20.0	8,400	0.0ha
1407	仁瀬池	深浦町	青森県西津軽郡深浦町大字岩崎字仁瀬	0.0	0.0	14,400	0.0ha
1408	八景ノ池	深浦町	青森県西津軽郡深浦町大字松神	2.5	5.0	87,600	0.0ha
1409	二ッ目池	深浦町	青森県西津軽郡深浦町大字松神	0.0	0.0	27,600	0.0ha
1410	王池（西）	深浦町	青森県西津軽郡深浦町大字松神	4.0	12.0	111,600	0.0ha
1411	王池（東）	深浦町	青森県西津軽郡深浦町大字松神	0.0	0.0	568,800	0.0ha
1412	越口ノ池	深浦町	青森県西津軽郡深浦町大字松神	0.0	0.0	667,200	0.0ha
1413	中ノ池	深浦町	青森県西津軽郡深浦町大字松神	0.0	0.0	112,800	0.0ha
1414	落口ノ池	深浦町	青森県西津軽郡深浦町大字松神	0.0	0.0	333,600	0.0ha
1415	鵜頭場ノ池	深浦町	青森県西津軽郡深浦町大字松神	6.0	20.0	543,600	0.0ha
1416	日暮ノ池	深浦町	青森県西津軽郡深浦町大字松神	0.0	0.0	105,600	0.0ha
1417	長池	深浦町	青森県西津軽郡深浦町大字松神	0.0	0.0	31,200	0.0ha
1418	糸畑ノ池	深浦町	青森県西津軽郡深浦町大字松神	0.0	0.0	306,000	0.0ha
1419	金山ノ池	深浦町	青森県西津軽郡深浦町大字松神	0.0	0.0	309,600	0.0ha
1420	面子坂池	深浦町	青森県西津軽郡深浦町大字松神	0.0	0.0	284,400	0.0ha
1421	濁池	深浦町	青森県西津軽郡深浦町大字松神	0.0	0.0	69,600	0.0ha
1422	大池	深浦町	青森県西津軽郡深浦町大字松神	8.0	34.0	1,198,900	5.0ha
1423	中山溜池	深浦町	青森県西津軽郡深浦町大字岩崎	1.0	38.0	6,840	0.0ha
1424	佛壷ノ池	深浦町	青森県西津軽郡深浦町大字松神	0.0	0.0	840	0.0ha
1425	沼頭溜池	西目屋村	青森県中津軽郡西目屋村大字大秋	8.9	33.0	101,000	135.0ha
1426	芋坂貯水池	西目屋村	青森県中津軽郡西目屋村大字坂市字村元	4.9	55.5	12,960	5.0ha
1427	長面溜池	西目屋村	青森県中津軽郡西目屋村大字田代字長面	5.2	33.0	44,400	15.0ha
1428	白沢溜池	西目屋村	青森県中津軽郡西目屋村大字白沢	1.3	0.0	960	0.0ha
1429	長峰新溜池	大鰐町	青森県南津軽郡大鰐町大字長峰	6.0	30.0	3,600	20.0ha
1430	中ノ沢溜池	大鰐町	青森県南津軽郡大鰐町大字駒木	1.0	40.0	594	5.0ha
1431	永井溜池	大鰐町	青森県南津軽郡大鰐町大字長峰	2.1	27.0	614	2.0ha
1432	駒木沢	大鰐町	青森県南津軽郡大鰐町大字長峰	3.6	70.0	8,983	1.0ha
1433	新溜池	鶴田町	青森県北津軽郡鶴田町大字廻堰	6.7	350.0	192,600	400.0ha
1434	大開溜池	鶴田町	青森県北津軽郡鶴田町大字妙堂崎	3.0	300.0	18,000	2.2ha
1435	廻堰大溜池	鶴田町	青森県北津軽郡鶴田町大字廻堰字大沢	7.1	0.0	14,256,000	400.0ha
1436	第一唐崎溜池	中泊町	青森県北津軽郡中泊町大字今泉	2.5	31.0	32,400	2.0ha
1437	第三唐崎溜池	中泊町	青森県北津軽郡中泊町大字今泉字唐崎	2.8	30.0	30,240	3.0ha
1438	湯ノ沢溜池	中泊町	青森県北津軽郡中泊町大字今泉字藤野森	5.5	73.0	361,680	32.0ha
1439	上高根2号溜池	中泊町	青森県北津軽郡中泊町大字高根	3.1	38.0	5,520	0.0ha
1440	なしろ溜池	中泊町	青森県北津軽郡中泊町大字尾別字浅井	1.2	42.0	2,160	0.0ha
1441	平山溜池	中泊町	青森県北津軽郡中泊町大字尾別	5.8	58.0	31,320	5.0ha
1442	寺子溜池	中泊町	青森県北津軽郡中泊町大字八幡	2.0	99.0	28,800	3.0ha
1443	大沢溜池	中泊町	青森県北津軽郡中泊町大字深郷田	3.2	143.0	28,800	10.0ha
1444	第二弥蔵沢溜池	中泊町	青森県北津軽郡中泊町大字深郷田	3.3	81.0	57,600	44.0ha
1445	大沢内溜池	中泊町	青森県北津軽郡中泊町大字大沢内	5.1	336.0	672,000	298.0ha
1446	十和田溜池	中泊町	青森県北津軽郡中泊町大字大沢内	3.2	83.0	30,720	1.0ha
1447	桐ノ木沢溜池	中泊町	青森県北津軽郡中泊町大字宮野沢	9.0	68.0	146,400	231.0ha
1448	第１夏山溜池	中泊町	青森県北津軽郡中泊町大字高根	2.2	31.0	4,440	0.0ha
1449	三五郎溜池	中泊町	青森県北津軽郡中泊町大字中里	3.6	45.0	9,000	0.0ha
1450	しらめ沢溜池	中泊町	青森県北津軽郡中泊町大字中里	2.0	37.0	6,000	0.0ha
1451	土手の沢溜池	中泊町	青森県北津軽郡中泊町大字中里	2.5	40.0	6,000	0.0ha
1452	大ぶ沢溜池	中泊町	青森県北津軽郡中泊町大字平山	3.0	28.0	2,400	0.0ha
1453	浦沢溜池	中泊町	青森県北津軽郡中泊町大字深郷田	2.6	59.0	9,360	5.0ha
1454	第二夏山溜池	中泊町	青森県北津軽郡中泊町大字高根	3.3	56.0	5,400	1.0ha
1455	飛石溜池	中泊町	青森県北津軽郡中泊町大字薄市字玉清水	4.2	37.0	66,000	2.0ha
1456	弥三沢溜池	中泊町	青森県北津軽郡中泊町大字深郷田	6.8	210.0	135,000	40.0ha
1457	上高根一号溜池	中泊町	青森県北津軽郡中泊町大字高根字小金石	5.6	202.4	353,400	47.0ha
1458	第二唐崎溜池	中泊町	青森県北津軽郡中泊町大字今泉	2.9	22.0	87,120	2.5ha
1459	権五郎溜池	中泊町	青森県北津軽郡中泊町大字今泉	2.2	62.0	72,000	2.0ha
1460	田ノ沢溜池	中泊町	青森県北津軽郡中泊町大字今泉字神山	3.4	96.0	281,880	15.0ha
1461	中ノ沢溜池	中泊町	青森県北津軽郡中泊町大字薄市字花持	4.4	62.0	15,000	6.5ha
1462	荒田溜池	中泊町	青森県北津軽郡中泊町大字薄市字花持	3.5	70.0	7,350	2.0ha
1463	第一堤沢溜池	中泊町	青森県北津軽郡中泊町大字薄市字玉清水	5.3	73.0	28,800	3.3ha
1464	第三長泥溜池	中泊町	青森県北津軽郡中泊町大字田茂木字若宮	0.0	0.0	0	0.0ha
1465	第四長泥溜池	中泊町	青森県北津軽郡中泊町大字田茂木字若宮	0.0	0.0	0	0.0ha
1466	長坂溜池	中泊町	青森県北津軽郡中泊町大字尾別字小谷	8.0	58.0	0	120.0ha
1467	苗代沢溜池	中泊町	青森県北津軽郡中泊町大字宮野沢字袴越山-イ	5.5	17.0	22,560	0.0ha
1468	蕪菜溜池	中泊町	青森県北津軽郡中泊町大字深郷田字甘木	3.5	75.0	20,880	6.0ha

番　号	ため池名称	市町村	所　　在　　地	堤　　高 m	堤　　長 m	貯　水　量 ㎥	灌漑面積 ha
1469	三条溜池	中泊町	青森県北津軽郡中泊町大字深郷田字甘木	2.9	123.0	46,440	5.0ha
1470	臼ノ沢溜池	中泊町	青森県北津軽郡中泊町大字高根字小金石	2.8	50.0	7,440	0.8ha
1471	第五長泥溜池	中泊町	青森県北津軽郡中泊町大字田茂木字鳴見9-5	0.0	0.0	0	0.0ha
1472	豊島溜池	中泊町	青森県北津軽郡中泊町大字豊島字千鳥	0.0	0.0	0	0.0ha
1473	勘九郎溜池	中泊町	青森県北津軽郡中泊町大字中里字亀山	2.9	32.0	3,840	0.3ha
1474	ニタ見溜池	中泊町	青森県北津軽郡中泊町大字大沢内字ニタ見	3.3	83.0	12,950	0.0ha
1475	八幡溜池	中泊町	青森県北津軽郡中泊町大字八幡字八幡	1.9	52.0	2,280	2.0ha
1476	金ケ崎（藤）溜池	野辺地町	青森県上北郡野辺地町大字有戸字鳥井平	2.4	44.0	1,500	2.0ha
1477	高山（重）溜池	野辺地町	青森県上北郡野辺地町大字有戸字鳥井平	3.0	63.0	1,600	5.0ha
1478	太田（慶）溜池	野辺地町	青森県上北郡野辺地町字上小中野	2.5	27.0	1,800	1.0ha
1479	村山（定）第１溜池	野辺地町	青森県上北郡野辺地町字蟹田	7.0	45.0	3,120	2.0ha
1480	木戸（菊）溜池-沼尾（多）溜池	野辺地町	青森県上北郡野辺地町字鳥井平	2.6	27.0	360	2.3ha
1481	田村（久）第一溜池	野辺地町	青森県上北郡野辺地町字蟹田	1.8	39.6	2,851	1.1ha
1482	田村（豊）溜池	野辺地町	青森県上北郡野辺地町字蟹田	3.5	43.0	2,654	2.5ha
1483	古沢（岩）第２溜池	野辺地町	青森県上北郡野辺地町字目ノ越	2.8	26.3	449	0.0ha
1484	田村（彰）溜池－藤谷（英）溜池	野辺地町	青森県上北郡野辺地町字蟹田	4.0	36.0	1,944	0.0ha
1485	村山（栄）第1溜池	野辺地町	青森県上北郡野辺地町字蟹田	2.3	26.0	1,123	0.6ha
1486	田村（久）第２溜池	野辺地町	青森県上北郡野辺地町字蟹田	1.3	16.0	245	1.0ha
1487	藤谷（正）第2溜池-田村（亀）溜池	野辺地町	青森県上北郡野辺地町字蟹田	0.0	0.0	0	0.0ha
1488	金ヶ崎（藤）第1溜池	野辺地町	青森県上北郡野辺地町字蟹田	0.0	0.0	0	0.0ha
1489	金ヶ崎（藤）第2溜池	野辺地町	青森県上北郡野辺地町字蟹田	4.2	42.1	2,917	0.2ha
1490	金ヶ崎（藤）第3溜池	野辺地町	青森県上北郡野辺地町字蟹田	2.4	47.0	1,573	0.0ha
1491	高山（武）溜池-木戸（菊）溜池	野辺地町	青森県上北郡野辺地町字有戸鳥井平	2.0	45.0	2,814	0.3ha
1492	蔵川（了）溜池	野辺地町	青森県上北郡野辺地町字有戸鳥井平	2.3	21.0	352	1.5ha
1493	木戸（菊）溜池-高山（武）溜池	野辺地町	青森県上北郡野辺地町字有戸鳥井平	2.5	22.0	601	1.2ha
1494	村山（定）第2溜池	野辺地町	青森県上北郡野辺地町字下角	0.0	0.0	0	0.0ha
1495	村山（定）第3溜池-高山（慶）溜池	野辺地町	青森県上北郡野辺地町字古明前	3.0	44.7	2,826	1.3ha
1496	斎藤（三）第1溜池	野辺地町	青森県上北郡野辺地町字有戸鳥井平	1.1	30.0	522	1.3ha
1497	斎藤（三）第2溜池	野辺地町	青森県上北郡野辺地町字有戸鳥井平	0.0	0.0	0	0.0ha
1498	蔵川（金）溜池-蔵川（儀）溜池	野辺地町	青森県上北郡野辺地町字有戸鳥井平	2.8	23.5	751	0.8ha
1499	赤垣（由）溜池-赤垣（雄）溜池	野辺地町	青森県上北郡野辺地町字タラノ木	0.0	0.0	0	0.0ha
1500	野辺地（町）溜池-久五郎堤	野辺地町	青森県上北郡野辺地町字赤坂	2.3	44.0	1,848	0.0ha
1501	第２鶴児平溜池	七戸町	青森県上北郡七戸町大字鶴児平	3.3	73.0	19,800	2.0ha
1502	唐松溜池	七戸町	青森県上北郡七戸町大字唐松	7.2	100.0	8,600	12.0ha
1503	萩ノ沢溜池	七戸町	青森県上北郡七戸町大字萩ノ沢	11.5	50.0	5,600	10.0ha
1504	第３鶴児平溜池	七戸町	青森県上北郡七戸町大字鶴児平	3.3	50.0	7,900	0.0ha
1505	倉岡溜池	七戸町	青森県上北郡七戸町大字倉岡	2.1	90.0	2,520	2.0ha
1506	第１鶴児平溜池	七戸町	青森県上北郡七戸町大字鶴子平	3.0	55.0	1,320	10.0ha
1507	川去溜池	七戸町	青森県上北郡七戸町大字太田	4.0	27.0	2,400	2.0ha
1508	荒屋溜池	七戸町	青森県上北郡七戸町大字荒屋	2.5	35.0	1,560	0.0ha
1509	第１野佐掛溜池	七戸町	青森県上北郡七戸町大字野佐掛	2.5	100.0	1,560	10.0ha
1510	南斗内溜池	七戸町	青森県上北郡七戸町字銀南木	8.5	56.0	11,760	9.0ha
1511	第２南斗内溜池	七戸町	青森県上北郡七戸町字銀南木	2.1	35.0	1,320	1.0ha
1512	第２荒熊内溜池	七戸町	青森県上北郡七戸町字荒熊内	2.2	30.0	1,320	0.0ha
1513	第３野佐掛溜池	七戸町	青森県上北郡七戸町字野佐掛	9.5	35.0	8,040	80.0ha
1514	沼の沢溜池	七戸町	青森県上北郡七戸町字沼の沢	9.0	52.0	5,400	2.0ha
1515	別曽溜池	七戸町	青森県上北郡七戸町字別屑	1.8	46.0	1,174	3.0ha
1516	見町溜池	七戸町	青森県上北郡七戸町字下見町	3.4	14.0	1,406	2.0ha
1517	第２野佐掛溜池	七戸町	青森県上北郡七戸町字野左掛	0.6	35.0	140	0.2ha
1518	ナカムラ（藤）溜池	七戸町	青森県上北郡七戸町字鉢ノ森平	1.5	75.0	2,700	1.0ha
1519	中嶋（信）溜池	七戸町	青森県上北郡七戸町字中野	0.0	0.0	24,000	0.0ha
1520	野崎用水組合溜池	七戸町	青森県上北郡七戸町字野崎狐久保	1.8	203.0	29,100	20.0ha
1521	後平谷地水路組合溜池	七戸町	青森県上北郡七戸町字後平	3.0	65.0	5,400	9.0ha
1522	仲間溜池	七戸町	青森県上北郡七戸町字尾山頭	4.0	75.0	3,960	20.0ha
1523	坪浅溜池	七戸町	青森県上北郡七戸町字菩提木	2.0	31.0	2,400	0.0ha
1524	十枝内友溜池	七戸町	青森県上北郡七戸町字十枝内	2.0	41.0	2,400	4.0ha
1525	李ノ沢第二溜池	七戸町	青森県上北郡七戸町字家ノ前	4.2	72.0	7,200	3.0ha
1526	長下部落養魚所溜池	七戸町	青森県上北郡七戸町字道ノ上	3.2	41.0	6,720	0.0ha
1527	附田豊溜池	七戸町	青森県上北郡七戸町字寺沢前	2.3	45.0	2,760	2.0ha
1528	原久保溜池	七戸町	青森県上北郡七戸町字野崎	1.8	73.0	2,160	3.0ha
1529	諏訪（富）溜池	七戸町	青森県上北郡七戸町字原久保	2.5	56.0	10,560	2.0ha
1530	上野清溜池	七戸町	青森県上北郡七戸町字字尾山頭	3.5	61.0	3,000	3.0ha
1531	上原子（長）沼	七戸町	青森県上北郡七戸町字天間舘	2.0	120.0	1,200	0.0ha
1532	二ノ沢溜池	七戸町	青森県上北郡七戸町字栗ノ木沢	2.0	67.0	1,200	3.0ha
1533	田嶋（留）溜池	七戸町	青森県上北郡七戸町字後平	2.5	30.0	1,800	0.0ha
1534	工藤（啓）溜池	七戸町	青森県上北郡七戸町字天間舘	2.2	48.0	3,960	0.0ha
1535	中村（藤）溜池	七戸町	青森県上北郡七戸町字鉢森平	3.0	85.0	7,800	4.0ha
1536	昕（清）溜池	七戸町	青森県上北郡七戸町字倉越	4.8	21.0	3,000	2.0ha
1537	昕（義）溜池	七戸町	青森県上北郡七戸町字昕平	1.0	100.0	720	0.0ha
1538	基助溜池	七戸町	青森県上北郡七戸町字鉢森平	4.0	30.0	2,400	5.0ha
1539	花松（徳）溜池	七戸町	青森県上北郡七戸町字中岫長沢下	2.2	33.0	2,160	0.0ha
1540	一ノ沢溜池	七戸町	青森県上北郡七戸町字市ノ渡	4.7	60.0	5,640	6.0ha
1541	上野（中）溜池	七戸町	青森県上北郡七戸町字柳平	2.8	45.0	4,536	5.0ha
1542	兎内（貞）溜池	七戸町	青森県上北郡七戸町字昕平	4.0	45.0	3,888	4.0ha
1543	上野（政）溜池	七戸町	青森県上北郡七戸町字菩提木	1.2	18.0	605	0.0ha
1544	小又（賢）溜池	七戸町	青森県上北郡七戸町字卒古沢	1.9	24.0	1,656	1.5ha
1545	前川原（義）溜池	七戸町	青森県上北郡七戸町字後平	2.8	40.0	1,075	1.0ha
1546	十枝内（操）溜池	七戸町	青森県上北郡七戸町字十枝内	0.0	0.0	0	0.0ha

番　号	ため池名称	市町村	所　　在　　地	堤　　高 m	堤　　長 m	貯　水　量 ㎥	灌漑面積 ha
1547	寺沢前共有地溜池	七戸町	青森県上北郡七戸町字寺沢前	1.4	32.0	1,152	0.1ha
1548	沢尾（勝）溜池	七戸町	青森県上北郡七戸町字野崎狐久保	1.5	28.0	1,512	3.0ha
1549	田嶋（義）溜池	七戸町	青森県上北郡七戸町字中岫東道添	1.5	45.0	5,928	1.2ha
1550	長沢（勉）溜池	七戸町	青森県上北郡七戸町字中岫長沢下	1.9	42.0	529	0.0ha
1551	鳥谷部溜池	七戸町	青森県上北郡七戸町字野崎狐久保	2.2	24.0	1,814	1.5ha
1552	上野（貞）溜池	七戸町	青森県上北郡七戸町字菅提木37	3.4	21.0	4,388	0.0ha
1553	第２金矢溜池	六戸町	青森県上北郡六戸町大字犬落瀬字内山	8.0	57.0	19,200	3.0ha
1554	第３米沢溜池	六戸町	青森県上北郡六戸町大字下吉田字米沢	3.9	61.0	14,000	5.0ha
1555	第５金矢溜池	六戸町	青森県上北郡六戸町大字中屋敷	2.0	73.0	2,400	2.0ha
1556	第７金矢溜池	六戸町	青森県上北郡六戸町大字中屋敷	3.0	50.0	10,800	4.0ha
1557	第２沖山溜池	六戸町	青森県上北郡六戸町大字沖山	3.0	16.0	3,600	2.0ha
1558	第２高森溜池	六戸町	青森県上北郡六戸町大字根古橋	4.0	27.0	2,400	1.0ha
1559	高館溜池	六戸町	青森県上北郡六戸町大字高館	1.7	33.0	2,400	3.0ha
1560	第１米沢溜池	六戸町	青森県上北郡六戸町大字米沢	3.0	51.0	3,600	3.0ha
1561	第１堀切沢溜池	六戸町	青森県上北郡六戸町大字堀切沢	3.0	41.0	3,600	2.0ha
1562	第三金矢溜池	六戸町	青森県上北郡六戸町大字犬落瀬字金沢	4.0	62.0	2,400	9.0ha
1563	権現沢溜池	六戸町	青森県上北郡六戸町大字犬落瀬字権現沢	4.5	31.0	7,200	1.0ha
1564	第一金矢溜池	六戸町	青森県上北郡六戸町大字犬落瀬字内山	2.5	30.0	1,200	3.0ha
1565	第１坪毛沢溜池	六戸町	青森県上北郡六戸町大字坪毛沢	2.0	15.0	1,200	0.0ha
1566	第４金矢溜池	六戸町	青森県上北郡六戸町字中屋敷	2.0	80.0	1,800	11.0ha
1567	館野溜池	六戸町	青森県上北郡六戸町大字犬落瀬字坪毛沢	4.0	118.0	82,800	24.0ha
1568	第ニ米沢溜池	六戸町	青森県上北郡六戸町大字下吉田字米沢	4.5	53.5	6,720	20.0ha
1569	浜田溜池	横浜町	青森県上北郡横浜町字浜田	4.8	130.0	15,000	16.0ha
1570	有畑溜池	横浜町	青森県上北郡横浜町字有畑	6.2	50.0	11,500	11.0ha
1571	武田（繁）溜池	横浜町	青森県上北郡横浜町字向沢	4.5	33.0	3,400	1.0ha
1572	鶏沢溜池	横浜町	青森県上北郡横浜町字鶏沢	4.6	25.0	39,600	15.0ha
1573	太郎須田溜池	横浜町	青森県上北郡横浜町字横浜	7.7	140.0	190,800	17.0ha
1574	第１明神平溜池	横浜町	青森県上北郡横浜町字明神平	4.3	49.0	24,000	6.0ha
1575	熊太郎溜池	横浜町	青森県上北郡横浜町字大豆田	0.0	0.0	0	0.0ha
1576	大豆田溜池	横浜町	青森県上北郡横浜町字稲荷平	3.9	40.0	10,608	7.0ha
1577	徳万才溜池	東北町	青森県上北郡東北町大字大浦字古館３０	9.5	65.0	22,800	3.0ha
1578	中津一号堤	東北町	青森県上北郡東北町大字大浦字中津１	8.0	177.0	288,000	40.0ha
1579	才市田溜池	東北町	青森県上北郡東北町大字大浦字境ノ沢７８－１	8.5	185.0	76,500	52.0ha
1580	中津二号堤	東北町	青森県上北郡東北町大字大浦字中津８４－６	6.2	75.0	100,400	18.0ha
1581	上野堤	東北町	青森県上北郡東北町大字上野字堤向７３－１	1.8	294.0	412,800	44.0ha
1582	戸舘溜池	東北町	青森県上北郡東北町大字籠５３	3.8	50.0	11,400	1.0ha
1583	松原溜池	東北町	青森県上北郡東北町大字新舘字松原１０６	0.0	0.0	4,560	0.0ha
1584	車堤	東北町	青森県上北郡東北町大字大浦８０－１４１	1.5	30.0	3,000	8.0ha
1585	虫神第二溜池	東北町	青森県上北郡東北町大字大浦字大沢８０－１４１	2.2	26.0	2,400	8.0ha
1586	唐虫沢第２溜池	東北町	青森県上北郡東北町大字大浦字唐虫沢	1.1	30.0	720	0.0ha
1587	唐虫沢第１溜池	東北町	青森県上北郡東北町大字大浦字唐虫沢	0.9	30.0	600	0.0ha
1588	坂本（長）溜池	東北町	青森県上北郡東北町大字大浦字南家裏	2.8	18.0	1,620	4.0ha
1589	榊溜池	東北町	青森県上北郡東北町大字大浦字南家裏	2.6	36.0	1,728	2.5ha
1590	藤田（郡）溜池	東北町	青森県上北郡東北町字上板橋	4.3	76.0	5,100	20.0ha
1591	江剰家（政）溜池	東北町	青森県上北郡東北町字夫雑原	4.0	50.0	12,000	2.0ha
1592	蛯名（金）溜池	東北町	青森県上北郡東北町字夫雑原下山	3.1	48.0	3,720	0.0ha
1593	千曳第１溜池	東北町	青森県上北郡東北町字千曳	2.2	23.0	2,600	1.0ha
1594	千曳第２溜池	東北町	青森県上北郡東北町字大平	0.0	0.0	0	0.0ha
1595	千曳第６溜池	東北町	青森県上北郡東北町字千曳	2.5	38.0	3,800	2.0ha
1596	沼田（松）溜池	東北町	青森県上北郡東北町字千曳田ノ沢	6.8	85.0	24,400	20.0ha
1597	甲地（徳）溜池	東北町	青森県上北郡東北町字館	3.0	37.0	18,000	0.0ha
1598	仁科（秀）溜池	東北町	青森県上北郡東北町夫雑原	5.0	83.0	26,800	4.0ha
1599	漆玉溜池	東北町	青森県上北郡東北町字漆玉	4.9	48.0	17,600	5.0ha
1600	黒岡溜池	東北町	青森県上北郡東北町字日陰上山	10.8	72.0	54,700	40.0ha
1601	山田（征）第１溜池	東北町	青森県上北郡東北町字保土沢	4.2	33.0	5,000	0.0ha
1602	千曳第４溜池	東北町	青森県上北郡東北町字千曳	2.8	25.0	1,680	0.0ha
1603	大平第２溜池	東北町	青森県上北郡東北町字大平	1.8	75.0	3,120	1.0ha
1604	大平第６溜池	東北町	青森県上北郡東北町字大平	5.1	35.0	9,240	0.0ha
1605	野田頭第１溜池	東北町	青森県上北郡東北町字野田頭	4.7	51.0	5,640	17.0ha
1606	野田頭第３溜池	東北町	青森県上北郡東北町字野田頭	3.3	60.0	7,920	17.0ha
1607	野田頭第４溜池	東北町	青森県上北郡東北町字野田頭	0.0	0.0	1,440	17.0ha
1608	高山（寛）溜池	東北町	青森県上北郡東北町字馬込	4.0	39.0	9,600	2.0ha
1609	蛯沢（三）溜池	東北町	青森県上北郡東北町字乙供	2.4	79.0	11,520	4.0ha
1610	柵溜池	東北町	青森県上北郡東北町字柵	2.3	41.0	5,400	0.0ha
1611	美須々溜池	東北町	青森県上北郡東北町字美須々	0.0	0.0	2,880	0.0ha
1612	数牛溜池	東北町	青森県上北郡東北町字数牛	3.0	20.0	2,400	1.0ha
1613	上板橋溜池	東北町	青森県上北郡東北町字家ノ下	3.1	18.0	1,920	1.0ha
1614	鳴海（義）溜池	東北町	青森県上北郡東北町字上板橋	3.0	38.8	1,800	0.0ha
1615	上原子（長）溜池	東北町	青森県上北郡東北町字向平	3.8	12.0	3,120	0.0ha
1616	蛯名（利）第２溜池	東北町	青森県上北郡東北町字豊ヶ丘	1.3	27.0	1,200	0.0ha
1617	大石（勝）溜池	東北町	青森県上北郡東北町字夫雑原下山	2.6	27.0	1,200	1.0ha
1618	山田（健）溜池	東北町	青森県上北郡東北町字夫雑原下山	2.8	26.0	1,680	0.0ha
1619	石田（賢）溜池	東北町	青森県上北郡東北町字南平	2.6	15.0	1,560	1.0ha
1620	藤井（サミ）溜池	東北町	青森県上北郡東北町字南平	2.2	42.0	1,320	6.0ha
1621	大平第１溜池	東北町	青森県上北郡東北町字大平	1.3	47.0	10,560	1.0ha
1622	大平第４溜池	東北町	青森県上北郡東北町字大平	1.0	59.0	2,880	0.0ha
1623	下板橋第２溜池	東北町	青森県上北郡東北町字下板橋	3.4	50.0	4,080	3.0ha
1624	北栄第２溜池	東北町	青森県上北郡東北町字北栄３区	0.0	0.0	0	0.0ha
1625	馬込第一溜池	東北町	青森県上北郡東北町字馬込	0.0	0.0	0	0.0ha
1626	馬込第二溜池	東北町	青森県上北郡東北町字馬込	1.0	30.0	2,760	0.0ha
1627	内蛯沢溜池	東北町	青森県上北郡東北町字内蛯沢	1.5	19.0	1,200	3.0ha
1628	浜田（豊）溜池	東北町	青森県上北郡東北町字浜家苫	0.0	0.0	0	0.0ha
1629	浜田（栄）溜池	東北町	青森県上北郡東北町字舟ヶ沢	3.1	53.0	5,640	5.0ha
1630	鶴ヶ崎溜池	東北町	青森県上北郡東北町字鶴ヶ崎	2.7	77.0	16,200	6.0ha
1631	甲地（豊）溜池	東北町	青森県上北郡東北町字館	2.5	40.0	1,560	0.0ha
1632	野田頭第二溜池	東北町	青森県上北郡東北町字野田頭	5.5	22.0	2,280	17.0ha
1633	浜台第一溜池	東北町	青森県上北郡東北町字浜台	1.9	57.0	2,280	3.0ha
1634	狼ノ沢第一溜池	東北町	青森県上北郡東北町字狼ノ沢	3.0	25.0	1,440	0.6ha

番　号	ため池名称	市町村	所　　在　　地	堤　　高 m	堤　　長 m	貯　水　量 ㎥	灌漑面積 ha
1635	狼ノ沢第二溜池	東北町	青森県上北郡東北町字狼ノ沢	2.8	34.0	1,440	2.0ha
1636	狼ノ沢第三溜池	東北町	青森県上北郡東北町字狼ノ沢	2.8	24.0	1,680	3.0ha
1637	豊前溜池	東北町	青森県上北郡東北町字豊前	3.1	27.5	3,480	0.0ha
1638	北栄六区溜池	東北町	青森県上北郡東北町字北栄六区	2.7	45.0	3,240	2.0ha
1639	蛯名（武）溜池	東北町	青森県上北郡東北町豊ヶ丘	3.6	41.0	4,320	0.0ha
1640	二ツ森（経）溜池	東北町	青森県上北郡東北町字豊ヶ丘	1.6	25.0	960	0.0ha
1641	千曳第３号溜池	東北町	青森県上北郡東北町字千曳	2.0	38.0	1,080	1.0ha
1642	桜井（久）第１溜池	東北町	青森県上北郡東北町字千代畑	1.8	21.0	1,080	0.0ha
1643	外蛯沢溜池	東北町	青森県上北郡東北町字外蛯沢	2.5	30.0	960	0.0ha
1644	蛯名（利）第１溜池	東北町	青森県上北郡東北町字豊ヶ丘	1.8	27.0	1,080	0.0ha
1645	豊栄溜池	東北町	青森県上北郡東北町字豊栄	2.0	22.0	1,080	0.0ha
1646	第２千代畑溜池	東北町	青森県上北郡東北町字千代畑	2.7	35.0	2,246	0.0ha
1647	甲地溜池	東北町	青森県上北郡東北町字甲地	2.6	42.0	499	0.0ha
1648	狼ノ沢第４溜池	東北町	青森県上北郡東北町字狼ノ沢	2.3	27.0	1,954	3.0ha
1649	五十嵐溜池	東北町	青森県上北郡東北町字五十嵐	7.5	22.0	1,353	1.0ha
1650	上板橋溜池	東北町	青森県上北郡東北町字上板橋	1.8	50.0	1,350	0.0ha
1651	大橋（鉄）溜池	東北町	青森県上北郡東北町字豊ヶ丘	1.6	30.0	1,288	0.0ha
1652	千葉（金）溜池	東北町	青森県上北郡東北町字豊ヶ丘	1.2	18.0	377	0.3ha
1653	桜井（久）第２溜池	東北町	青森県上北郡東北町字千代畑	1.4	16.0	167	0.0ha
1654	山田（三）溜池	東北町	青森県上北郡東北町字夫雑原下山	0.9	26.0	50	0.0ha
1655	千曳第五溜池	東北町	青森県上北郡東北町字千曳	1.5	29.4	374	0.4ha
1656	大平第５溜池	東北町	青森県上北郡東北町字大平	2.6	67.0	3,452	2.0ha
1657	土橋（武）溜池	東北町	青森県上北郡東北町字舘	4.4	30.0	4,950	1.5ha
1658	平沼２号堤	六ヶ所村	青森県上北郡六ケ所村大字平沼	3.0	117.0	27,100	80.0ha
1659	谷地道溜池	六ヶ所村	青森県上北郡六ケ所村大字倉内	2.6	70.0	47,800	5.0ha
1660	新納屋溜池	六ヶ所村	青森県上北郡六ケ所村大字新納屋	6.0	150.0	960,000	60.8ha
1661	第２平沼溜池	六ヶ所村	青森県上北郡六ケ所村大字平沼	4.6	83.0	20,160	12.0ha
1662	第１唐貝地溜池	六ヶ所村	青森県上北郡六ケ所村大字内沼	2.6	43.0	1,320	3.0ha
1663	第２睦栄溜池	六ヶ所村	青森県上北郡六ケ所村大字睦栄	1.0	42.0	1,440	0.0ha
1664	第２千歳溜池	六ヶ所村	青森県上北郡六ケ所村大字千歳	2.8	27.0	1,920	0.0ha
1665	石川溜池	六ヶ所村	青森県上北郡六ケ所村字石川	2.4	60.0	5,040	6.0ha
1666	佐藤（竹）溜池	六ヶ所村	青森県上北郡六ケ所村字笹崎	3.8	36.0	2,160	0.0ha
1667	鷹の巣溜池	六ヶ所村	青森県上北郡六ケ所村大字平沼字高田	3.5	167.0	36,000	35.0ha
1668	第２唐貝地溜池	六ヶ所村	青森県上北郡六ケ所村字内沼	1.0	46.0	1,641	2.7ha
1669	金保沢溜池	六ヶ所村	青森県上北郡六ケ所村大字倉内字谷地通	3.8	160.0	28,560	13.1ha
1670	第1木村（正）溜池	六ヶ所村	青森県上北郡六ケ所村中志	1.6	33.0	831	0.4ha
1671	第2木村（正）溜池	六ヶ所村	青森県上北郡六ケ所村中志	2.0	39.0	2,527	0.4ha
1672	第１睦栄溜池	六ヶ所村	青森県上北郡六ケ所村大字倉内字笹崎	0.0	0.0	0	0.0ha
1673	第３睦栄溜池	六ヶ所村	青森県上北郡六ケ所村大字倉内字笹崎	0.0	0.0	0	0.0ha
1674	第４睦栄溜池	六ヶ所村	青森県上北郡六ケ所村大字倉内字笹崎	1.5	32.0	1,536	2.0ha
1675	下谷地堤	おいらせ町	青森県上北郡おいらせ町西下谷地112-1	2.9	70.0	42,000	10.0ha
1676	根岸堤	おいらせ町	青森県上北郡おいらせ町西下谷地44-1	2.6	200.0	37,440	8.0ha
1677	向平溜池	おいらせ町	青森県上北郡おいらせ町字向平12-22	1.5	40.0	1,800	1.0ha
1678	三川目溜池	おいらせ町	青森県上北郡おいらせ町字向平12-22	2.0	20.0	1,680	0.0ha
1679	新堤	おいらせ町	青森県上北郡おいらせ町向山	3.0	22.0	15,900	100.0ha
1680	木内々堤	おいらせ町	青森県上北郡おいらせ町後谷地	11.0	340.0	19,800	100.0ha
1681	第１前毛堤	おいらせ町	青森県上北郡おいらせ町後谷地	3.6	77.0	25,900	37.0ha
1682	上谷地堤	おいらせ町	青森県上北郡おいらせ町上谷地	2.2	140.0	30,300	20.0ha
1683	上谷地中堤	おいらせ町	青森県上北郡おいらせ町上谷地	3.8	160.0	83,500	20.0ha
1684	前田堤	おいらせ町	青森県上北郡おいらせ町後谷地	2.6	145.0	45,200	3.0ha
1685	山崎堤	おいらせ町	青森県上北郡おいらせ町後谷地	3.6	118.0	40,300	100.0ha
1686	平治堤	おいらせ町	青森県上北郡おいらせ町後谷地	3.0	50.0	7,560	0.0ha
1687	後谷地溜池	おいらせ町	青森県上北郡おいらせ町後谷地	1.1	50.0	2,040	3.0ha
1688	第２前毛堤	おいらせ町	青森県上北郡おいらせ町後谷地	2.0	35.0	6,600	37.0ha
1689	黒坂溜池	おいらせ町	青森県上北郡おいらせ町黒坂谷地	2.5	50.0	2,760	3.0ha
1690	向山第１溜池	おいらせ町	青森県上北郡おいらせ町向山	2.0	30.0	1,680	0.0ha
1691	瓢第５号池	おいらせ町	青森県上北郡おいらせ町瓢	2.0	30.0	1,800	1.0ha
1692	ポンプ揚水用貯水池	おいらせ町	青森県上北郡おいらせ町向山	1.0	32.0	1,560	2.1ha
1693	瓢第１溜池	おいらせ町	青森県上北郡おいらせ町瓢	3.0	25.0	1,800	0.0ha
1694	北向溜池	おいらせ町	青森県上北郡下田町字下谷地	1.8	47.0	1,080	2.0ha
1695	間木堤	おいらせ町	青森県上北郡おいらせ町間木	3.8	770.0	134,400	129.0ha
1696	瓢第２溜池	おいらせ町	青森県上北郡おいらせ町瓢	1.3	25.0	450	0.4ha
1697	瓢第３溜池	おいらせ町	青森県上北郡おいらせ町瓢	1.0	25.0	360	0.4ha
1698	瓢第4溜池	おいらせ町	青森県上北郡おいらせ町瓢	0.7	20.0	600	0.4ha
1699	後谷地堤	おいらせ町	青森県上北郡おいらせ町向山	3.0	16.0	614	1.4ha
1700	蒼前平温水溜池	大間町	青森県下北郡大間町大字大間字太田	8.7	100.0	58,320	22.0ha
1701	蛇森	東通村	青森県下北郡東通村大字蛇森	7.5	90.0	43,200	0.0ha
1702	念佛間	東通村	青森県下北郡東通村大字尻屋	3.0	60.0	12,000	10.0ha
1703	蒲野沢	東通村	青森県下北郡東通村大字蒲野沢	9.0	125.0	175,200	28.0ha
1704	上流	東通村	青森県下北郡東通村大字田屋字上流	5.5	90.0	91,200	2.0ha
1705	野牛道	東通村	青森県下北郡東通村大字蒲野沢字野牛道	3.0	39.0	6,412	14.0ha
1706	加藤沢沼	東通村	青森県下北郡東通村大字目名	1.5	187.0	32,400	0.4ha
1707	原田	佐井村	青森県下北郡佐井村大字佐井字原田	4.2	60.0	6,700	0.0ha
1708	高橋	佐井村	青森県下北郡佐井村大字佐井字原田	14.0	70.0	20,160	70.0ha
1709	目時第１溜池	三戸町	青森県三戸郡三戸町大字目時字中平	4.0	27.0	2,600	4.0ha
1710	目時第２溜池	三戸町	青森県三戸郡三戸町大字目時字中平	3.5	68.0	11,400	3.0ha
1711	沼尻堤	三戸町	青森県三戸郡三戸町大字豊川字沼尻新田	2.5	35.0	7,400	3.0ha
1712	野沢溜池	三戸町	青森県三戸郡三戸町大字貝森字野沢平	3.5	48.0	5,040	7.0ha
1713	沼ノ沢溜池	三戸町	青森県三戸郡三戸町大字梅内字梅ノ沢	7.0	34.0	1,440	3.0ha
1714	柏木溜池	五戸町	青森県三戸郡五戸町大字浅水字柏木沢	2.5	48.0	6,240	3.0ha
1715	越掛沢道下堤	五戸町	青森県三戸郡五戸町字越掛沢道下モ	2.2	15.0	750	6.0ha
1716	外大窪溜池	五戸町	青森県三戸郡五戸町大字切谷内字外大窪	1.8	58.0	1,350	5.0ha
1717	外ノ沢堤	五戸町	青森県三戸郡五戸町大字切谷内字外ノ沢	2.2	15.0	402	25.0ha
1718	堤頭堤	五戸町	青森県三戸郡五戸町大字切谷内字堤頭	2.2	44.0	2,058	15.0ha
1719	上蛇沢沼	五戸町	青森県三戸郡五戸町大字切谷内字上蛇沢	2.2	60.0	3,432	7.0ha
1720	桜沢沼	五戸町	青森県三戸郡五戸町大字上市川	3.0	190.0	21,060	7.0ha
1721	新山尻堤	五戸町	青森県三戸郡五戸町大字切谷内字新山尻	2.7	20.0	873	5.0ha
1722	弥次郎窪堤	五戸町	青森県三戸郡五戸町大字浅水字袖ヶ口	5.2	21.0	197	12.0ha

番　号	ため池名称	市町村	所　　在　　地	堤　　高 m	堤　　長 m	貯　水　量 ㎥	灌漑面積 ha
1723	豊川窪堤	五戸町	青森県三戸郡五戸町大字浅水字豊川窪	2.1	22.0	1,466	12.0ha
1724	大畑沼	五戸町	青森県三戸郡五戸町大字切谷内字大畑	2.2	40.0	307	0.2ha
1725	元年沢堤	五戸町	青森県三戸郡五戸町大字切谷内字上榊窪	1.1	26.0	538	3.0ha
1726	元年溜池	五戸町	青森県三戸郡五戸町大字切谷内字元年沢	1.7	27.0	826	2.0ha
1727	中筒溜池	五戸町	青森県三戸郡五戸町大字上市川字中筒	2.8	40.0	576	3.0ha
1728	岩ノ脇堤	五戸町	青森県三戸郡五戸町大字豊間内字岩ノ脇沢	1.8	82.0	4,022	0.0ha
1729	大泉坊沼	五戸町	青森県三戸郡五戸町大字上市川字中山	0.9	86.0	0	0.0ha
1730	牧内溜池	五戸町	青森県三戸郡五戸町大字倉石又重字牧内沢4	2.0	60.0	6,480	3.0ha
1731	剣吉ため池	南部町	青森県三戸郡南部町大字剣吉字岩ノ下	2.0	100.0	8,400	3.0ha
1732	下ノため池	南部町	青森県三戸郡南部町大字上名久井字館向	1.0	22.0	1,200	0.0ha
1733	上ノ溜池	南部町	青森県三戸郡南部町大字高瀬字山屋敷沢	1.5	60.0	3,400	2.0ha
1734	穴久保第１溜池	南部町	青森県三戸郡南部町大字下名久井字穴久保	7.0	55.0	3,360	10.0ha
1735	穴久保第２溜池	南部町	青森県三戸郡南部町大字下名久井字穴久保	5.0	40.0	6,600	10.0ha
1736	神楽上溜池	南部町	青森県三戸郡南部町大字高瀬字神楽上	4.7	40.0	4,440	3.0ha
1737	渋谷溜池	南部町	青森県三戸郡南部町大字上名久井字渋谷	2.0	60.0	1,800	10.0ha
1738	上沢ノ堤	南部町	青森県三戸郡南部町大字相内字上沢	2.0	23.0	960	15.0ha
1739	松の堤	南部町	青森県三戸郡南部町大字高橋字待井沢	7.0	99.0	1,320	16.0ha
1740	小泉堤	南部町	青森県三戸郡南部町大字小泉字上舘野	2.8	48.0	18,144	6.0ha
1741	法師岡堤	南部町	青森県三戸郡南部町大字法師岡字林ノ後	2.5	35.0	1,440	0.0ha
1742	堀切堤	南部町	青森県三戸郡福地村大字福田	8.0	48.0	5,800	22.0ha
1743	小沼溜池	階上町	青森県三戸郡階上町大字赤保内字小沼	5.3	88.0	60,000	20.0ha
1744	長峰溜池	階上町	青森県三戸郡階上町大字鳥屋部字長峰	3.0	24.0	1,200	2.0ha
1745	境窪溜池	階上町	青森県三戸郡階上町大字鳥屋部字境窪	5.6	48.0	5,500	2.0ha
1746	第１水溜溜池	階上町	青森県三戸郡階上町大字赤保内字水溜	3.5	46.5	3,200	4.0ha
1747	浜久保溜池	階上町	青森県三戸郡階上町大字道仏字浜久保	6.0	81.0	5,400	2.0ha
1748	上明戸溜池	階上町	青森県三戸郡階上町大字角柄字上明戸	3.3	80.0	2,040	1.0ha
1749	田端溜池	階上町	青森県三戸郡階上町大字赤保内字田端	3.0	100.0	5,040	3.0ha
1750	山舘前溜池	階上町	青森県三戸郡階上町大字赤保内字山舘前	3.3	42.9	2,400	2.0ha
1751	程熊溜池	階上町	青森県三戸郡階上町大字道仏字笹畑	2.2	27.0	1,200	1.0ha
1752	大上溜池	階上町	青森県三戸郡階上町大字赤保内字大上	3.1	43.5	1,440	2.0ha
1753	福立沢溜池	階上町	青森県三戸郡階上町大字鳥屋部字福立沢	3.2	65.0	3,600	4.0ha
1754	鳥沢溜池	階上町	青森県三戸郡階上町大字鳥屋部字鳥沢	4.0	40.0	3,360	2.0ha
1755	第２笹畑溜池	階上町	青森県三戸郡階上町大字道仏字笹畑	2.5	40.0	1,080	0.0ha
1756	第１笹畑溜池	階上町	青森県三戸郡階上町大字道仏字笹畑	1.7	21.0	960	0.0ha
1757	第１大蛇溜池	階上町	青森県三戸郡階上町大字道仏字大蛇	2.2	86.0	912	1.0ha
1758	野沢溜池	階上町	青森県三戸郡階上町大字赤保内字野沢	2.5	39.5	960	6.0ha
1759	長窪溜池	階上町	青森県三戸郡階上町大字平内字長窪	1.6	30.0	120	1.2ha
1760	茨島溜池	階上町	青森県三戸郡階上町大字赤保内字茨島	3.2	40.0	2,352	1.2ha
1761	道合溜池	階上町	青森県三戸郡階上町大字金山沢字道合	1.2	30.0	504	0.3ha
1762	柳沢溜池	階上町	青森県三戸郡階上町大字赤保内字柳沢	2.1	55.0	4,050	0.0ha
1763	第二大蛇溜池	階上町	青森県三戸郡階上町大字道仏字大蛇	0.8	9.0	169	0.6ha
1764	天当平溜池	階上町	青森県三戸郡階上町大字道仏字天当平	2.2	23.0	540	1.6ha
1765	天当溜池	階上町	青森県三戸郡階上町大字道仏字藤沢	2.7	23.0	216	0.6ha
1766	荒谷溜池	階上町	青森県三戸郡階上町大字道仏字藤沢	0.0	0.0	0	0.0ha
1767	藤沢溜池	階上町	青森県三戸郡階上町大字道仏字藤沢	1.9	15.0	378	0.3ha
1768	鹿糠溜池	階上町	青森県三戸郡階上町大字道仏字鹿糠	1.2	25.0	252	0.0ha
1769	上桑木溜池	階上町	青森県三戸郡階上町大字道仏字上桑木窪	1.7	22.0	360	0.3ha
1770	平戸溜池	階上町	青森県三戸郡階上町大字道仏字下桑木	2.1	30.0	1,092	0.6ha
1771	石川溜池	階上町	青森県三戸郡階上町大字道仏字下桑木	2.6	35.0	830	0.3ha
1772	戸久世溜池	階上町	青森県三戸郡階上町大字金山沢字伴蔵	3.3	30.0	2,520	0.3ha
1773	荒巻溜池	新郷村	青森県三戸郡新郷村大字戸来字荒巻	0.8	8.0	1,584	2.0ha

３－18－２　指定避難所及び指定緊急避難場所の現況

（危機管理局）

平成29年10月31日現在

区分 / 市町村名	指定避難所		指定緊急避難場所							
		うち福祉避難所	洪水	崖崩れ等	高潮	地震	津波	大規模な火事	内水氾濫	火山現象
青森市	186	35	256	268	266	242	240	6	274	237
弘前市	92		214	284		284		47		125
八戸市	204	72								
黒石市	34	1		48		49		49	49	49
五所川原市	138	82	88	20	16	117	16		88	
十和田市	36		19	19		19		19	19	19
三沢市	44	28	72	72	72	72	58	28	71	72
むつ市	100		103	88		110	90			
つがる市										
平川市	102		68	16		84		25	68	59
平内町										
今別町										
蓬田村	19		15	16	12	26	21	26	19	
外ヶ浜町										
鰺ヶ沢町	39	1	39	35	35	10	51	22	38	34
深浦町	39		54	38		44	45			
西目屋村										
藤崎町										
大鰐町	45	20	29	19		32		32	32	32
田舎館村										
板柳町										
鶴田町										
中泊町	67		4	17	3	52	27	52	45	
野辺地町										
七戸町	49	15	3	32		70				
六戸町	32	13	12	12		12		12	12	
横浜町	12		7	7	7	7	7	7		
東北町	52	4	78	78		67		78	78	78
六ヶ所村	15	2	25	25	27	24	25	18		
おいらせ町										
大間町	11						15			
東通村										
風間浦村										
佐井村										
三戸町	32	10	14	6		3		3	10	
五戸町										
田子町										
南部町	76		64	74		64		76	64	
階上町										
新郷村										
計	1,424	283	1,164	1,174	438	1,388	595	500	867	705

３－20－１　山腹崩壊危険地区

(1) 国　　有　　林

東北森林管理局

平成２9年３月31日現在

No.	調査番号	地　区　名	位　　置					直接保全対象施設			危険度	管轄
			郡・市	町	大字	字（林班）		人家等戸数	公共施設等	道路		
1	201-001	田代元湯	青森市		駒込	北駒込山国有林	(204)	1			C	青森署
2	201-002	上松沢	青森市		駒込	北駒込山国有林	(207)		発電所		B	青森署
3	201-003	嘉瀬子内	青森市		駒込	北駒込山国有林	(209)		発電所		A	青森署
4	201-004	城ヶ倉	青森市		荒川	南荒川山国有林	(253)			県道	C	青森署
5	201-005	酸ヶ湯	青森市		荒川	南荒川山国有林	(253)	1			C	青森署
6	201-006	矢別	青森市		荒川	南荒川山国有林	(257)		発電所		A	青森署
7	201-007	下湯	青森市		荒川	南荒川山国有林	(258)			県道	C	青森署
8	201-008	駒田	青森市		入内	駒田国有林	(271)	4		国道	C	青森署
9	201-009	螢谷	青森市		浅虫	馬場山国有林	(302)	26			B	青森署
10	201-010	月光の滝	青森市		滝沢	北滝沢山国有林	(325)	4			C	青森署
11	201-011	唐川	青森市		滝沢	東滝沢山国有林	(360)			県道	C	青森署
12	301-001	土屋１号	東津軽郡	平内町	土屋	高森山国有林	(420)	12		国道	B	青森署
13	301-002	土屋２号	東津軽郡	平内町	土屋	高森山国有林	(420)		鉄道	国道	B	青森署
14	301-003	平川	東津軽郡	平内町	福島	雷電林国有林	(423)	42		県道	A	青森署
15	301-004	福島	東津軽郡	平内町	福島	石神山国有林	(424)	16			A	青森署
16	301-005	浪打	東津軽郡	平内町	浪打	水ヶ沢山国有林	(432)	2		町道	C	青森署
17	301-006	稲生	東津軽郡	平内町	稲生	月泊山国有林	(433)			県道	C	青森署
18	301-007	浦田	東津軽郡	平内町	茂浦	月泊山国有林	(434)	12			B	青森署
19	301-008	茂浦	東津軽郡	平内町	茂浦	月泊山国有林	(435)		水産センター	県道	B	青森署
20	301-009	浅所	東津軽郡	平内町	東滝	雷電林国有林	(421)			県道	C	青森署
21	301-010	盛田	東津軽郡	平内町	盛田	石神山国有林	(426)	1		町道	C	青森署
22	303-001	津軽線沿線Ⅰ	東津軽郡	今別町	大川平	西大川平国有林	(940)		鉄道	県道	A	青森署
23	303-002	津軽線沿線Ⅱ	東津軽郡	今別町	大川平	西大川平国有林	(941)		鉄道	県道	A	青森署
24	303-003	ハナコブ沢	東津軽郡	今別町	大川平	西大川平国有林	(947)			県道	C	青森署
25	307-001	宇田１	東津軽郡	外ヶ浜町	平舘石崎沢	長屋形国有林	(501)			国道	C	青森署
26	307-002	宇田２	東津軽郡	外ヶ浜町	平舘石崎沢	長屋形国有林	(501～502)	13		国道	A	青森署
27	307-003	砂川沢	東津軽郡	外ヶ浜町	蟹田小国	西小国山国有林	(634～635)		鉄道		B	青森署
28	307-004	中浜	東津軽郡	外ヶ浜町	三厩中浜	中浜国有林	(828)	96	集会所		B	青森署
29	307-005	算用師	東津軽郡	外ヶ浜町	三厩算用師	三厩山国有林	(821)	8		国道	B	青森署
30	307-006	六条間	東津軽郡	外ヶ浜町	三厩六条間	六条間国有林	(818)	74	集会所	国道	B	青森署
31	307-007	藤島	東津軽郡	外ヶ浜町	三厩藤嶋	藤島国有林	(814・818)	40	集会所	国道	A	青森署
32	307-008	四枚橋	東津軽郡	外ヶ浜町	三厩藤嶋	藤島国有林	(814)	36	集会所	国道	A	青森署
33	307-009	釜ノ沢	東津軽郡	外ヶ浜町	三厩釜野澤	釜ノ沢国有林	(812・814)	63	集会所	国道	B	青森署

No.	調査番号	地区名	位置					直接保全対象施設			危険度	管轄
			郡・市	町	大字	字（林班）		人家等戸数	公共施設等	道路		
34	307-010	元宇鉄	東津軽郡	外ヶ浜町	三厩元宇鉄	宇鉄山国有林	(807・810)	10	集会所	国道	A	青森署
35	307-011	上宇鉄	東津軽郡	外ヶ浜町	三厩上宇鉄	宇鉄山国有林	(807)	10	集会所	国道	A	青森署
36	307-012	鐇泊	東津軽郡	外ヶ浜町	三厩鐇泊	宇鉄山国有林	(803・807)	6	憩いの家・保育所	国道	A	青森署
37	307-013	梨ノ木間	東津軽郡	外ヶ浜町	三厩梨ノ木間	宇鉄山国有林	(803)	7		国道	A	青森署
38	307-014	川柱	東津軽郡	外ヶ浜町	三厩川柱	宇鉄山国有林	(803)	7		国道	A	青森署
39	307-015	尻神	東津軽郡	外ヶ浜町	三厩尻神	宇鉄山国有林	(803)	6		国道	A	青森署
40	307-016	鳴神	東津軽郡	外ヶ浜町	三厩鳴神	宇鉄山国有林	(801～803)	14		国道	A	青森署
41	307-017	梹榔	東津軽郡	外ヶ浜町	三厩梹榔	宇鉄山国有林	(801)	36	集会所	国道	A	青森署
42	307-018	鎧島	東津軽郡	外ヶ浜町	三厩鎧島	宇鉄山国有林	(801)	20		国道	A	青森署
43	307-019	竜飛	東津軽郡	外ヶ浜町	三厩龍浜	宇鉄山国有林	(884)	60	郵便局・集会所	国道	A	青森署
44	307-020	相ノ股沢	東津軽郡	外ヶ浜町	蟹田小国	矢櫃山国有林	(669)	4		県道・林道	C	青森署
45	307-021	元宇田	東津軽郡	外ヶ浜町	平舘	長屋形国有林	(502)	2		国道	C	青森署
46	204-001	大川原（シチケド沢）	黒石市		大川原	蛭貝沢国有林	(1005)			国道	B	津軽署
47	204-002	大川原（ツキアタリ沢）	黒石市		大川原	蛭貝沢国有林	(1006)			国道	B	津軽署
48	204-003	中野（不動舘）	黒石市		南中野	十二沢国有林	(1015)	1	公園		A	津軽署
49	204-004	雷山	黒石市		二床内	要人国有林	(1026)			市道（併林）	C	津軽署
50	205-005	青荷沢（ナタレ沢）	黒石市		沖浦	青荷沢国有林	(1037)	5			B	津軽署
51	210-001	逆木	平川市		碇ヶ関	西碇ヶ関山国有林	(706)		鉄道		A	津軽署
52	210-002	ハセグリの沢	平川市		碇ヶ関	西碇ヶ関山国有林	(708)		鉄道		B	津軽署
53	210-003	折橋右岸	平川市		碇ヶ関	西碇ヶ関山国有林	(712)		鉄道		A	津軽署
54	210-004	旧湯ノ沢駅裏	平川市		碇ヶ関	西碇ヶ関山国有林	(715)	15		国道	A	津軽署
55	210-005	湯ノ沢入口	平川市		碇ヶ関	西碇ヶ関山国有林	(715)		送電線	市道	A	津軽署
56	210-006	ヨシノ沢向い	平川市		碇ヶ関	西碇ヶ関山国有林	(715)		送電線	市道	B	津軽署
57	210-007	相内沢	平川市		碇ヶ関	西碇ヶ関山国有林	(715)		送電線	市道	C	津軽署
58	210-008	松沢向い	平川市		碇ヶ関	西碇ヶ関山国有林	(715)		送電線	市道	A	津軽署
59	210-009	湯ノ沢温泉左岸	平川市		碇ヶ関	西碇ヶ関山国有林	(714)	3	送電線	市道	A	津軽署
60	210-010	秋元沢	平川市		碇ヶ関	西碇ヶ関山国有林	(714)	4		市道	B	津軽署
61	210-011	湯ノ沢温泉右岸	平川市		碇ヶ関	西碇ヶ関山国有林	(716)	7	送電線	市道	A	津軽署
62	210-012	相乗温泉下	平川市		碇ヶ関	西碇ヶ関山国有林	(720)	6		国道	C	津軽署
63	210-013	相乗温泉上	平川市		碇ヶ関	西碇ヶ関山国有林	(720)	6		国道	A	津軽署
64	210-014	相乗温泉向い	平川市		碇ヶ関	西碇ヶ関山国有林	(723)			国道	C	津軽署
65	210-015	旧湯ノ沢駅向い	平川市		碇ヶ関	西碇ヶ関山国有林	(723)	4		国道	C	津軽署
66	210-016	万楽沢下	平川市		碇ヶ関	西碇ヶ関山国有林	(728)		東北道自動車道	国道	C	津軽署
67	210-017	秋田県境	平川市		碇ヶ関	西碇ヶ関山国有林	(729)			国道	B	津軽署
68	210-018	ミカゲト沢上	平川市		碇ヶ関	西碇ヶ関山国有林	(729)			国道	B	津軽署

No.	調査番号	地区名	位置					直接保全対象施設			危険度	管轄
			郡・市	町	大字	字（林班）		人家等戸数	公共施設等	道路		
69	210-019	ミカゲト沢下	平川市		碇ヶ関	西碇ヶ関山国有林	(729)			国道	B	津軽署
70	210-020	古遠部温泉	平川市		碇ヶ関	西碇ヶ関山国有林	(730)	1			C	津軽署
71	210-021	割沢林道向い	平川市		碇ヶ関	西碇ヶ関山国有林	(731)		東北道自動車道	国道	C	津軽署
72	210-022	クロタキ沢	平川市		碇ヶ関	西碇ヶ関山国有林	(731)			国道	C	津軽署
73	210-023	コブスギ沢	平川市		碇ヶ関	西碇ヶ関山国有林	(732)			国道	C	津軽署
74	210-024	烏帽子橋上	平川市		碇ヶ関	西碇ヶ関山国有林	(732)			国道	C	津軽署
75	210-025	烏帽子橋下	平川市		碇ヶ関	西碇ヶ関山国有林	(732)			国道	C	津軽署
76	210-026	三ツ森（土倉沢）	平川市		碇ヶ関古懸	三ツ森山国有林	(798～799)	3		市道	B	津軽署
77	210-027	平六（下四十巻）	平川市		切明	津根川森国有林	(1071)			国道	C	津軽署
78	210-028	温川（温川部落）	平川市		切明	津根川森国有林	(1071)	12		国道	A	津軽署
79	210-029	温川（下米沢）	平川市		切明	津根川森国有林	(1079)			国道	C	津軽署
80	210-030	温川（上米沢）	平川市		切明	津根川森国有林	(1079)			国道	C	津軽署
81	210-031	温川（中沢）	平川市		切明	津根川森国有林	(1083～1084)			国道	C	津軽署
82	210-032	平六（高平沢）	平川市		切明	温川沢国有林	(1085)			国道	C	津軽署
83	210-033	温川（上四十巻）	平川市		切明	温川沢国有林	(1086)			国道	C	津軽署
84	210-034	温川（トチケド沢）	平川市		切明	温川沢国有林	(1087)	15		国道	A	津軽署
85	210-035	温川（紫森沢）	平川市		切明	温川沢国有林	(1088)			国道	C	津軽署
86	210-036	切明（上アブラ沢）	平川市		切明	滝ノ森国有林	(1109)			市道	B	津軽署
87	210-037	小国（小国川）	平川市		小国	横前沢国有林	(1113)			市道	C	津軽署
88	210-038	切明（登戸沢）	平川市		切明	滝ノ森国有林	(1106～1107)			市道	C	津軽署
89	210-039	クラノ沢	平川市		切明	滝ノ森国有林	(1104)			林道	C	津軽署
90	321-001	一ツ森Ⅰ	西津軽郡	鰺ヶ沢町	一ツ森	西赤石山国有林	(2038～2039)			県道	C	津軽署
91	321-002	一ツ森Ⅱ	西津軽郡	鰺ヶ沢町	一ツ森	西赤石山国有林	(2041)			県道	B	津軽署
92	321-003	一ツ森Ⅲ	西津軽郡	鰺ヶ沢町	一ツ森	東赤石山国有林	(2058)			県道	C	津軽署
93	323-001	石動	西津軽郡	深浦町	岩坂	大童子山国有林	(2021)	15		県道	A	津軽署
94	323-002	松原向	西津軽郡	深浦町	追良瀬	西追良瀬山国有林	(3035)		水田	町道	B	津軽署
95	323-003	下戸沢	西津軽郡	深浦町	追良瀬	東追良瀬山国有林	(3046)			県道	C	津軽署
96	323-004	長慶平	西津軽郡	深浦町	長慶平	深浦山国有林	(3054)	8		町道	A	津軽署
97	323-005	草湯	西津軽郡	深浦町	岩崎	西岩崎山国有林	(3077)			県道	C	津軽署
98	323-006	仁瀬	西津軽郡	深浦町	岩崎	西岩崎山国有林	(3077)			県道	C	津軽署
99	323-007	十二湖	西津軽郡	深浦町	松神	松神山国有林	(3083)			県道	B	津軽署
100	323-008	追良瀬	西津軽郡	深浦町	追良瀬	北追良瀬山国有林	(3036)	3		林道	C	津軽署
101	343-001	鬼川辺	中津軽郡	西目屋村	川原平	鬼川辺国有林	(180)			県道	B	津軽署
102	343-002	砂子瀬	中津軽郡	西目屋村	砂子瀬	尾太国有林	(125)	10	小・中学校	県道	A	津軽署
103	343-003	東砂子瀬	中津軽郡	西目屋村	砂子瀬	尾太国有林	(125)	35		県道	A	津軽署

No.	調査番号	地区名	位置					直接保全対象施設			危険度	管轄
			郡・市	町	大字	字（林班）		人家等戸数	公共施設等	道路		
104	343-004	湯ノ沢	中津軽郡	西目屋村	砂子瀬	湯ノ沢国有林	(116)			県道	B	津軽署
105	362-001	吹上沢	南津軽郡	大鰐町	居土	三ツ目内国有林	(507)		水道施設	併用林道	A	津軽署
106	362-002	大白石沢	南津軽郡	大鰐町	早瀬野	西虹貝山国有林	(555)		早瀬野ダム	町道	A	津軽署
107	362-003	関谷沢	南津軽郡	大鰐町	早瀬野	西虹貝山国有林	(569)	6		町道・併林	A	津軽署
108	362-004	大戸屋沢	南津軽郡	大鰐町	島田	東虹貝山国有林	(581)			県道	B	津軽署
109	362-005	島田	南津軽郡	大鰐町	島田	東虹貝山国有林	(583)	25		県道	A	津軽署
110	362-006	島田新田	南津軽郡	大鰐町	島田	東虹貝山国有林	(583)	4		県道・併林	B	津軽署
111	362-007	四ツ目沢	南津軽郡	大鰐町	島田	東虹貝山国有林	(584)	5		県道・併林	B	津軽署
112	362-008	小碇沢	南津軽郡	大鰐町	島田	東虹貝山国有林	(591)			県道	B	津軽署
113	362-009	三ツ目内	南津軽郡	大鰐町	居土	三ツ目内山国有林	(527)	1		林道	C	津軽署
114	362-010	大白石沢	南津軽郡	大鰐町	早瀬野	西虹貝山国有林	(555)		ダム管理施設	林道	B	津軽署
115	205-001	野脇	五所川原市		脇元野脇	磯松山国有林	(579)	5		国道	B	金木支署
116	205-002	喜良市２（小田川）	五所川原市	金木町	嘉瀬	西嘉瀬山国有林	(6)			林道	B	金木支署
117	205-003	喜良市２（小田川）２	五所川原市	金木町	嘉瀬	西嘉瀬山国有林	(6)			林道	B	金木支署
118	205-004	青五線１（金木）	五所川原市	金木町	嘉瀬	東嘉瀬山国有林	(2)			県道	B	金木支署
119	205-005	青五線２（飯詰）	五所川原市		飯詰	飯詰山国有林	(122)			県道	B	金木支署
120	387-001	鮫貝	北津軽郡	中泊町	小浜鮫貝	南小泊山国有林	(596)	62	公民館	町道	A	金木支署
121	387-002	薄市Ａ	北津軽郡	中泊町	薄市	薄市山国有林	(340)	10	水道施設・農地	林道	B	金木支署
122	387-003	薄市Ｂ	北津軽郡	中泊町	薄市	薄市山国有林	(340)	11	水道施設・農地	林道	B	金木支署
123	387-004	下前	北津軽郡	中泊町	下前	権現崎一国有林	(635)			県道	B	金木支署
124	208-001	糸魚渕	むつ市	大畑町		朝比奈岳国有林	(1039)			県道	C	下北署
125	208-002	大滝	むつ市	大畑町		赤滝山国有林	(1058)			県道	C	下北署
126	208-003	薬研観光ホテル裏	むつ市	大畑町		赤滝山国有林	(1058)	4	老人センター	県道	A	下北署
127	208-004	頭首工	むつ市	大畑町		葉色山国有林	(1172)		かんがい用水施設	県道	C	下北署
128	208-005	孵化場	むつ市	大畑町		葉色山国有林	(1176)		孵化場	林道	C	下北署
129	208-006	薬研	むつ市	大畑町		朝比奈岳国有林	(1049)			県道	C	下北署
130	208-007	石切沢	むつ市	大畑町		朝比奈岳国有林	(1039)			県道	C	下北署
131	208-008	すべり沢	むつ市	大畑町	正津川	大尽山国有林	(79)			林道	C	下北署
132	208-009	湯の川	むつ市	川内町		湯野川山国有林	(748)	24	学校・公民館	県道	B	下北署
133	208-010	茂兵エ沢	むつ市	川内町		田野沢山国有林	(766)			県道	C	下北署
134	208-011	安部城	むつ市	川内町		高野山国有林	(717)			林道	C	下北署
135	424-001	古野牛	下北郡	東通村	野牛	釜ノ平国有林	(176)	15		村道	B	下北署
136	425-001	漁協裏	下北郡	風間浦村	蛇浦	石ノ上国有林	(2036)	36		国道	B	下北署
137	425-002	公民館裏	下北郡	風間浦村	蛇浦	寺ノ上国有林	(2036)	18		国道	B	下北署
138	425-003	日陰山１	下北郡	風間浦村	易国間	上ノ畑国有林	(2068)			国道	C	下北署

No.	調査番号	地区名	位置					直接保全対象施設			危険度	管轄
			郡・市	町	大字	字（林班）		人家等戸数	公共施設等	道路		
139	425-004	日陰山２	下北郡	風間浦村	易国間	上ノ畑国有林	(2068)	6		国道	C	下北署
140	425-005	焼山	下北郡	風間浦村	下風呂	街道添国有林	(2074)			国道	C	下北署
141	425-006	大川尻	下北郡	風間浦村	下風呂	街道添（戌）国有林	(2077)	2		国道	C	下北署
142	425-007	神社裏	下北郡	風間浦村	下風呂	街道添（丙）国有林	(2078)	39		国道	B	下北署
143	426-001	牛滝	下北郡	佐井村	長後	縫道石国有林	(2328)			県道	B	下北署
144	426-002	獅子沢	下北郡	佐井村	佐井	湯ノ川越国有林	(2266)			県道	C	下北署
145	426-003	福浦	下北郡	佐井村	長後	喜平治山国有林	(2303)		学校		B	下北署
146	206-001	白樺沢	十和田市		奥瀬	方平国有林	(13)			市道	B	三八上北署
147	206-002	コイドノ沢	十和田市		奥瀬	生内国有林	(29)		農地	市道	C	三八上北署
148	206-003	石ヶ戸	十和田市		奥瀬	惣辺山国有林	(51)	1		国道	B	三八上北署
149	206-004	石ヶ戸西	十和田市		奥瀬	惣辺山国有林	(51)			国道	C	三八上北署
150	206-005	子の口	十和田市		奥瀬	尻辺山国有林	(67)	9		国道	A	三八上北署
151	206-006	七曲り	十和田市		奥瀬	尻辺山国有林	(67)			国道	C	三八上北署
152	206-007	衝立沢	十和田市		奥瀬	尻辺山国有林	(67)			国道	B	三八上北署
153	206-008	九十九島	十和田市		奥瀬	尻辺山国有林	(71)			国道	B	三八上北署
154	206-009	濁川沢	十和田市		奥瀬	黄瀬山国有林	(93)			林道	C	三八上北署
155	206-010	宇樽部	十和田市		奥瀬	宇樽部国有林	(65)	11		国道	A	三八上北署
156	206-011	馬門岩	十和田市		奥瀬	惣辺山国有林	(52)			国道	C	三八上北署
157	206-012	銚子大滝	十和田市		奥瀬	惣辺山国有林	(54)			国道	C	三八上北署
158	206-013	子の口橋	十和田市		奥瀬	宇樽部国有林	(57)			国道	C	三八上北署
159	206-014	片貝沢	十和田市		法量	谷地国有林	(122)	3	農地	市道	C	三八上北署
160	206-015	五両滝	十和田市		奥瀬	尻辺山国有林	(69)			国道	C	三八上北署
161	206-016	寒沢橋	十和田市		奥瀬	宇樽部国有林	(56～57)			国道	B	三八上北署
162	206-017	十和田	十和田市		奥瀬	惣辺山国有林	(54)			国道	C	三八上北署
163	206-018	姉妹滝	十和田市		奥瀬	惣辺山国有林	(54)			国道	C	三八上北署
164	206-019	天狗岩	十和田市		奥瀬	惣辺山国有林	(54)			国道	C	三八上北署
165	206-020	奥入瀬川	十和田市		奥瀬	惣辺山国有林	(51)			国道	C	三八上北署
166	206-021	立惣辺	十和田市		奥瀬	惣辺山国有林	(51)			国道	C	三八上北署
167	206-022	タタラ沢	十和田市		奥瀬	高崎国有林	(32)			国道	C	三八上北署
168	206-023	四和ダム	十和田市		滝沢	月日山国有林	(4)			市道	C	三八上北署
169	206-024	北股沢入口	十和田市		深待	深待山国有林	(143)			県道	B	三八上北署
170	206-025	椎茸沢	十和田市		奥瀬	尻辺山国有林	(67)			国道	C	三八上北署
171	408-001	石渡沢	上北郡	東北町	外姥沢後久保	外姥沢後久保国有林	(1489)		水田	林道	C	三八上北署
172	408-002	淋代	上北郡	東北町	細津	横沢第二国有林	(1267)		農地	林道	C	三八上北署
173	408-003	キツネ沢	上北郡	東北町	横沢山	横沢第一国有林	(1250)			林道	C	三八上北署
174	408-004	赤川	上北郡	東北町	塔の沢山	塔の沢山国有林	(1482)		公共施設	県道	A	三八上北署

No.	調査番号	地区名	位置					直接保全対象施設			危険度	管轄
			郡・市	町	大字	字（林班）		人家等戸数	公共施設等	道路		
175	411-001	県道　尾駮・有戸停車場線１	上北郡	六ヶ所村	鷹架	向田国有林	(1148)	9	水田	県道	C	三八上北署
176	411-002	県道　尾駮・有戸停車場線２	上北郡	六ヶ所村	鷹架	向田国有林	(1148)			県道	C	三八上北署
177	443-001	熊原川	三戸郡	田子町	関	南来満山国有林	(525)			国道	B	三八上北署
178	443-002	下道円沢	三戸郡	田子町	関	南来満山国有林	(539)		農地	林道	B	三八上北署
179	443-003	萱野沢	三戸郡	田子町	関	北来満山国有林	(554～555)			国道	C	三八上北署
180	450-001	大滝沢	三戸郡	新郷村	戸来	戸来岳国有林	(599)			県道	B	三八上北署

(2) 民　有　林

山腹崩壊危険地区

農林水産部

平成29年10月１日現在

危険地区番号		位置				公共施設等		
		市町村		大字	字	人家	公共施設	道路
201	Ｓ０００１	青森市		鶴ヶ坂	山本	0	1	国
201	Ｓ０００２	青森市		野沢	稲荷沢	2		県
201	Ｓ０００３	青森市		野沢	川部	30		県
201	Ｓ０００４	青森市		滝沢	住吉	15	1	県
201	Ｓ０００５	青森市		久栗坂	山辺	8		国
201	Ｓ０００６	青森市		浅虫	坂本	7	1	市
201	Ｓ０００７	青森市		久栗坂	山辺	10	2	国
201	Ｓ０００８	青森市		滝沢	住吉	15		県
201	Ｓ０００９	青森市	浪岡	大釈迦	沢田	13		国
201	Ｓ００１０	青森市	浪岡	王余魚沢	天狗平	0		県
201	Ｓ００１１	青森市	浪岡	王余魚沢	天狗平	0		県
201	Ｓ００１２	青森市	浪岡	王余魚沢	王余魚沢	30	1	県
201	Ｓ００１３	青森市	浪岡	北中野	桃里	0		県
201	Ｓ００１４	青森市	浪岡	北中野	上沢田	0		県
201	Ｓ００１５	青森市	浪岡	北中野	桃里	0		県
201	Ｓ００１６	青森市	浪岡	北中野	村元	0		農
201	Ｓ００１７	青森市	浪岡	相沢	長沢	1		県
201	Ｓ００１８	青森市	浪岡	相沢	村元	13		市
201	Ｓ００１９	青森市	浪岡	細野	沢井	25	2	県
201	Ｓ００２０	青森市	浪岡	細野	沢井	30	1	市
201	Ｓ００２１	青森市	浪岡	細野	目倉石	10		市
201	Ｓ００２２	青森市	浪岡	細野	目倉石	5		市
201	Ｓ００２３	青森市	浪岡	細野	大沢	0		県
201	Ｓ００２４	青森市	浪岡	細野	大沢	10		市
201	Ｓ００２５	青森市	浪岡	王余魚沢	片子都谷森	0		農
201	Ｓ００２６	青森市	浪岡	王余魚沢	片子都谷森	0		市
201	Ｓ００２７	青森市	浪岡	藍内	長沢	0		農
202	Ｓ０００１	弘前市		中野	小三島	0		市
202	Ｓ０００２	弘前市		桜庭	狼ノ平	17	1	県
202	Ｓ０００３	弘前市		桜庭	外山	56	2	県
202	Ｓ０００４	弘前市		黒土	山裾	0		農
202	Ｓ０００５	弘前市		国吉	耕田	0		県
202	Ｓ０００６	弘前市		平山	赤沢	18	1	市
202	Ｓ０００７	弘前市		高野	突山	0		農
202	Ｓ０００８	弘前市		坂元	山元	6		県
202	Ｓ０００９	弘前市		十面沢	轡	20		県
202	Ｓ００１０	弘前市		十面沢	轡	40	1	県
202	Ｓ００１１	弘前市		大沢	堂ヶ平	0		林
202	Ｓ００１２	弘前市		一野渡	山下	0		市
202	Ｓ００１３	弘前市		如来瀬	大久保平	0		県
202	Ｓ００１４	弘前市		如来瀬	山田	0		県
202	Ｓ００１５	弘前市		如来瀬	山田	0		県
202	Ｓ００１６	弘前市		宮地	宮本	9		市
202	Ｓ００１７	弘前市		新法師	泉	21		市
202	Ｓ００１８	弘前市		百沢	東岩木山	10		市
202	Ｓ００１９	弘前市		常盤野	上黒沢	0		県
202	Ｓ００２０	弘前市		紙漉沢	堰根	0	1	市
202	Ｓ００２１	弘前市		紙漉沢	堰根	23		市

危険地区番号		位置				公共施設等		
		市町村		大字	字	人家	公共施設	道路
202	Ｓ００２２	弘前市		紙漉沢	山越	52		県
202	Ｓ００２３	弘前市		紙漉沢	山越	17		市
202	Ｓ００２４	弘前市		坂市	亀田	5		県
202	Ｓ００２５	弘前市		坂市	亀田	21		県
202	Ｓ００２６	弘前市		藤沢	野田	2		県
202	Ｓ００２７	弘前市		藤沢	野田	10		県
202	Ｓ００２８	弘前市		大助	野田	22	1	市
202	Ｓ００２９	弘前市		相馬	竜ヶ平	0		市
202	Ｓ００３０	弘前市		相馬	篦九枚	0		市
202	Ｓ００３１	弘前市		相馬	篦九枚	0		市
202	Ｓ００３２	弘前市		相馬	野脇	2		市
202	Ｓ００３３	弘前市		相馬	野脇	11		市
202	Ｓ００３４	弘前市		相馬	薬師平	20	1	県
202	Ｓ００３５	弘前市		藍内	立石	0		県
202	Ｓ００３６	弘前市		藍内	立石	7		県
202	Ｓ００３７	弘前市		藍内	富田	1		県
202	Ｓ００３８	弘前市		藍内	富田	11	2	県
202	Ｓ００３９	弘前市		藍内	富田	0		林
202	Ｓ００４０	弘前市		藍内	関ヶ平	0		林
202	Ｓ００４１	弘前市		水木在家	清水沢	0		林
202	Ｓ００４２	弘前市		沢田	園村	12	2	市
202	Ｓ００４３	弘前市		坂市	坂市沢	0		市
202	Ｓ００４４	弘前市		相馬	鳴ヶ沢	0		農
202	Ｓ００４５	弘前市		湯口	三ノ細川	0		農
203	Ｓ０００１	八戸市		市川町	稲荷後	30		市
203	Ｓ０００２	八戸市		市川町	稲荷後	25		市
203	Ｓ０００３	八戸市		河原木	八太郎山	14	1	市
203	Ｓ０００４	八戸市		河原木	日計	21		市
203	Ｓ０００５	八戸市		河原木	小田	26	1	市
203	Ｓ０００６	八戸市		尻内町	根岸山添	35	1	市
203	Ｓ０００７	八戸市		尻内町	根岸山添	19		市
203	Ｓ０００８	八戸市		尻内町	正法寺	19		市
203	Ｓ０００９	八戸市		豊崎町	彦ヶ沢	37		市
203	Ｓ００１０	八戸市		豊崎町	上七崎	37	1	県
203	Ｓ００１１	八戸市		豊崎町	上七崎	11		県
203	Ｓ００１２	八戸市		豊崎町	上七崎	2	1	市
203	Ｓ００１３	八戸市		櫛引	夏間木	3		市
203	Ｓ００１４	八戸市		櫛引	寺沢	14	1	国
203	Ｓ００１５	八戸市		中居林	舘越山	30		国
203	Ｓ００１６	八戸市		是川	差波	19	1	県
203	Ｓ００１７	八戸市		是川	舘前	14		市
203	Ｓ００１８	八戸市		是川	西母袋子	10		市
203	Ｓ００１９	八戸市	南郷区	島守	矢八坂	20	1	県
203	Ｓ００２３	八戸市	南郷区	島守	長坂長根	0		市
203	Ｓ００２４	八戸市	南郷区	島守	相畑	5		市
203	Ｓ００２５	八戸市	南郷区	島守	源助平	10		市
203	Ｓ００２６	八戸市	南郷区	島守	狼山	0		市
203	Ｓ００２７	八戸市	南郷区	島守	砂籠	6	1	市
203	Ｓ００２８	八戸市	南郷区	島守	古里	10		市
203	Ｓ００２９	八戸市	南郷区	島守	大三代	2		市
204	Ｓ０００１	黒石市		花巻	前山	32	1	国
204	Ｓ０００２	黒石市		上山形	前山	0	1	市
204	Ｓ０００３	黒石市		大川原	ヒグリ	10		国

危険地区番号		位置				公共施設等		
		市町村		大字	字	人家	公共施設	道路
204	Ｓ０００４	黒石市		大川原	堂子沢	6		市
204	Ｓ０００５	黒石市		大川原	キノ木沢	26	1	国
204	Ｓ０００６	黒石市		浅瀬石	浅瀬石山	0		市
204	Ｓ０００７	黒石市		袋	上野	46	1	市
204	Ｓ０００８	黒石市		袋	富田	32	1	市
204	Ｓ０００９	黒石市		二庄内	鍵掛	0		国
204	Ｓ００１０	黒石市		沖浦	青荷沢	0		国
204	Ｓ００１１	黒石市		大川原	ヒグリ	0		国
204	Ｓ００１２	黒石市		高館	乙高原	0		農
204	Ｓ００１３	黒石市		高館	乙高原			農
204	Ｓ００１４	黒石市		二庄内	赤田		1	国
204	Ｓ００１５	黒石市		上十川	長谷沢二番囲			市
205	Ｓ０００１	五所川原市		前田野目	砂田	5		国
205	Ｓ０００２	五所川原市		前田野目	犬走	0		県
205	Ｓ０００３	五所川原市		前田野目	犬走	0		国
205	Ｓ０００４	五所川原市		前田野目	犬走	3		市
205	Ｓ０００５	五所川原市		飯詰	影日沢	3		市
205	Ｓ０００６	五所川原市		前田野目	長峰	0	1	
205	Ｓ０００７	五所川原市		神山	殊ノ峰	0		市
205	Ｓ０００８	五所川原市		松野木	影日	0		県
205	Ｓ０００９	五所川原市		戸沢	玉清水	0		市
205	Ｓ００１０	五所川原市		飯詰	影日沢	0		県
205	Ｓ００１１	五所川原市		金木町嘉瀬端山崎		4		市
205	Ｓ００１２	五所川原市		金木町喜良市千苅		15		市
205	Ｓ００１３	五所川原市		金木町喜良市芦ヶ沢		0		農
205	Ｓ００１４	五所川原市		相内桂川		6		市
205	Ｓ００１５	五所川原市		磯松赤川		6	1	
205	Ｓ００１６	五所川原市		相内実取		0		市
205	Ｓ００１７	五所川原市		相内実取		0		市
206	Ｓ０００１	十和田市		深持	若狭	0		県
206	Ｓ０００２	十和田市		深持	若狭	0		県
206	Ｓ０００３	十和田市		深持	若狭	0		県
206	Ｓ０００４	十和田市		深持	如来堂	0		県
206	Ｓ０００５	十和田市		深持	柏木	1		県
206	Ｓ０００６	十和田市		深持	梅家ノ下	5		県
206	Ｓ０００７	十和田市		米田	万内	2		
206	Ｓ０００８	十和田市		大不動	山中	0	1	
206	Ｓ０００９	十和田市		米田	杉ノ木向	5		市
206	Ｓ００１０	十和田市		米田	向町	3		市
206	Ｓ００１１	十和田市		米田	向町	0	1	
206	Ｓ００１２	十和田市		米田	森ノ越	2		
206	Ｓ００１３	十和田市		米田	長下	2	1	
206	Ｓ００１４	十和田市		米田	鶉平	5		市
206	Ｓ００１５	十和田市		滝沢	川原	1		
206	Ｓ００１６	十和田市		滝沢	館	6	2	農
206	Ｓ００１７	十和田市		滝沢	館	3	1	
206	Ｓ００１８	十和田市		米田	種原	2		
206	Ｓ００１９	十和田市		伝法寺	蒼前堂	5		農
206	Ｓ００２０	十和田市		大沢田	大沢田	1		
206	Ｓ００２１	十和田市		洞内	小田道	0		市
206	Ｓ００２２	十和田市		滝沢	平	0		市
206	Ｓ００２３	十和田市		洞内	山崎	15		県
206	Ｓ００２４	十和田市		三本木	沼袋	2		

危険地区番号		位置				公共施設等		
		市町村		大字	字	人家	公共施設	道路
206	Ｓ００２５	十和田市		立崎	堤尻	25		市
206	Ｓ００２６	十和田市		赤沼	下川原	6		県
206	Ｓ００２７	十和田市		八斗沢	家ノ下	3		県
206	Ｓ００２８	十和田市		伝法寺	大窪	0		市
206	Ｓ００２９	十和田市		深持	深持山	0		県
206	Ｓ００３０	十和田市		奥瀬	栃久保	15		国
206	Ｓ００３１	十和田市		奥瀬	栃久保	13		市
206	Ｓ００３２	十和田市		奥瀬	立石	17		市
206	Ｓ００３３	十和田市		奥瀬	北向	10		市
206	Ｓ００３４	十和田市		法量	焼山	3	1	国
206	Ｓ００３５	十和田市		法量	中里	0		市
206	Ｓ００３６	十和田市		法量	中里	4		市
206	Ｓ００３７	十和田市		法量	中里	4		市
206	Ｓ００３８	十和田市		法量	山屋	16		市
206	Ｓ００３９	十和田市		法量	鳥谷附	12		県
206	Ｓ００４０	十和田市		法量	漆畑	8		国
206	Ｓ００４１	十和田市		法量	漆畑	33		国
206	Ｓ００４２	十和田市		法量	漆畑	6		国
206	Ｓ００４３	十和田市		法量	小倉川原	1		国
206	Ｓ００４４	十和田市		法量	長沢	9		市
206	Ｓ００４５	十和田市		法量	府金	5		市
206	Ｓ００４６	十和田市		沢田	三日市	10		市
206	Ｓ００４７	十和田市		法量	生内	0		農
206	Ｓ００４８	十和田市		法量	焼山	0		国
206	Ｓ００４９	十和田市		法量	焼山	0		国
206	Ｓ００５０	十和田市		奥瀬	栃久保	2		林
206	Ｓ００５１	十和田市		法量	焼山	15		市
206	Ｓ００５２	十和田市		奥瀬	生内	0		農
207	Ｓ０００１	三沢市			大町	7		市
207	Ｓ０００２	三沢市			薬師町	13		市
207	Ｓ０００３	三沢市			古間木	13		市
207	Ｓ０００４	三沢市			駒沢	5		市
208	Ｓ０００１	むつ市		大平町		17		市
208	Ｓ０００２	むつ市		中野沢	畑沢野	0		私
208	Ｓ０００３	むつ市		川内町蠣崎寺ノ前		8	1	国
208	Ｓ０００４	むつ市		川内町宿野部		0		国
208	Ｓ０００５	むつ市		川内町川代家ノ上		4		国
208	Ｓ０００６	むつ市		川内町葛沢		15		国
208	Ｓ０００７	むつ市		川内町中道		0		市
208	Ｓ０００８	むつ市		川内町下小倉平		25	1	市
208	Ｓ０００９	むつ市		川内町槍川稲沢		30	1	国
208	Ｓ００１０	むつ市		川内町熊ヶ平		3		市
208	Ｓ００１１	むつ市		大畑町木野部		10		市
208	Ｓ００１２	むつ市		大畑町木野部		7		市
208	Ｓ００１３	むつ市		大畑町釣屋浜		5	1	国
208	Ｓ００１４	むつ市		大畑町孫次郎間		15		市
208	Ｓ００１５	むつ市		大畑町湯坂下		15		県
208	Ｓ００１６	むつ市		大畑町小目名村		46		県
208	Ｓ００１７	むつ市		大畑町本町		80		市
208	Ｓ００１８	むつ市		大畑町兎沢		3	1	市
208	Ｓ００１９	むつ市		大畑町喜和田川平		23		県
208	Ｓ００２０	むつ市		大畑町明神平		2		県
208	Ｓ００２１	むつ市		脇野沢九艘泊		20	2	県

危険地区番号		位置				公共施設等		
		市町村		大字	字	人家	公共施設	道路
208	Ｓ００２２	むつ市		脇野沢蛸田		20	2	県
208	Ｓ００２３	むつ市		脇野沢寄浪		35	2	県
208	Ｓ００２４	むつ市		脇野沢新井田		30	1	県
208	Ｓ００２５	むつ市		脇野沢瀬野		3	1	県
208	Ｓ００２６	むつ市		脇野沢瀬野川目		0	1	市
208	Ｓ００２７	むつ市		脇野沢渡向		20	2	市
208	Ｓ００２８	むつ市		脇野沢七引		0	1	国
208	Ｓ００２９	むつ市		脇野沢滝山		30	1	国
208	Ｓ００３０	むつ市		脇野沢田ノ頭		0		国
208	Ｓ００３１	むつ市		脇野沢源藤城		40		国
208	Ｓ００３２	むつ市		脇野沢芋田		50	2	県
209	Ｓ０００１	つがる市		木造舘岡小屋野		0		農
209	Ｓ０００２	つがる市		富菏町屏風山		0		県
210	Ｓ０００１	平川市		葛川葛川出口		12		市
210	Ｓ０００２	平川市		葛川大川添		4	1	国
210	Ｓ０００３	平川市		葛川田ノ沢口		39	3	市
210	Ｓ０００４	平川市		葛川上ノ平		1		国
210	Ｓ０００５	平川市		葛川長小股		21	1	国
210	Ｓ０００６	平川市		葛川平六村下		14		国
210	Ｓ０００７	平川市		切明誉田邸		3		市
210	Ｓ０００８	平川市		切明螢沢		4	1	県
210	Ｓ０００９	平川市		切明切明山下		4	1	県
210	Ｓ００１０	平川市		小国小国山下		20		市
210	Ｓ００１１	平川市		小国小国山下		50	1	県
210	Ｓ００１２	平川市		小国川辺		0		市
210	Ｓ００１３	平川市		小国川辺		30	2	県
210	Ｓ００１４	平川市		小国川原田		5	1	市
210	Ｓ００１５	平川市		葛川大川添		0		国
210	Ｓ００１６	平川市		葛川大川添		0		国
210	Ｓ００１７	平川市		切明誉田邸		6		市
210	Ｓ００１８	平川市		碇ヶ関踏田切		10		市
210	Ｓ００１９	平川市		碇ヶ関久吉蒄ヶ平		52	1	市
210	Ｓ００２０	平川市		碇ヶ関久吉二ノ渡		25	1	市
210	Ｓ００２１	平川市		碇ヶ関白沢		40	1	市
210	Ｓ００２２	平川市		碇ヶ関古懸門前		50	1	市
210	Ｓ００２３	平川市		碇ヶ関古懸永野		21	1	市
210	Ｓ００２４	平川市		碇ヶ関大落前山		2	1	国
301	Ｓ０００１	平内町		茂浦	馬屋尻	8		県
301	Ｓ０００２	平内町		茂浦	浦田	10		
301	Ｓ０００３	平内町		東田沢	小舘	35		県
301	Ｓ０００４	平内町		東田沢	小湊越	6		県
301	Ｓ０００５	平内町		東田沢	小湊越	13		町
301	Ｓ０００６	平内町		東田沢	小湊越	0		県
301	Ｓ０００７	平内町		東田沢	小湊越	0		県
301	Ｓ０００８	平内町		白砂	脇ノ沢	0		県
301	Ｓ０００９	平内町		田茂木	福取	0		町
301	Ｓ００１０	平内町		内童子	引の越	0		林
301	Ｓ００１１	平内町		稲生	稲生	10		県
301	Ｓ００１２	平内町		茂浦	前田	5		町
301	Ｓ００１３	平内町		東田沢	小湊越	10		県
301	Ｓ００１４	平内町		小湊	外の沢	0		町
301	Ｓ００１５	平内町		小湊	愛宕	0		町
301	Ｓ００１６	平内町		山口	山口	10		町

危険地区番号		位置				公共施設等		
		市町村		大字	字	人家	公共施設	道路
301	Ｓ００１７	平内町		山口	小沢	13		町
303	Ｓ０００１	今別町		今別	中沢	13		県
303	Ｓ０００２	今別町		大泊	与茂内	10		国
303	Ｓ０００３	今別町		大泊	大村元	25	2	町
303	Ｓ０００４	今別町		大泊	上野	2	1	国
303	Ｓ０００５	今別町		大泊	鋳釜	2		国
303	Ｓ０００６	今別町		浜名	三九郎沢	3		県
303	Ｓ０００７	今別町		浜名	二ツ石	0	1	県
303	Ｓ０００８	今別町		大川平	村元	2		
307	Ｓ０００１	外ヶ浜町			蟹田大平沢辺	35	2	
307	Ｓ０００２	外ヶ浜町			蟹田小国東小国山	0		国
307	Ｓ０００３	外ヶ浜町			平舘弥蔵釜	30	1	国
307	Ｓ０００４	外ヶ浜町			平舘舟岡	47	1	国
307	Ｓ０００５	外ヶ浜町			平舘舟岡	39	1	国
307	Ｓ０００６	外ヶ浜町			平舘磯山	15		国
307	Ｓ０００７	外ヶ浜町			平舘元宇田	7		国
307	Ｓ０００８	外ヶ浜町			平舘今津尻高	0		国
307	Ｓ０００９	外ヶ浜町			平舘元宇田	8	1	国
307	Ｓ００１０	外ヶ浜町			平舘野田才ノ神	0		国
307	Ｓ００１１	外ヶ浜町			三厩桧榔	5		国
307	Ｓ００１２	外ヶ浜町			三厩上宇鉄	7		国
307	Ｓ００１３	外ヶ浜町			三厩上算用師	7	1	町
307	Ｓ００１４	外ヶ浜町			三厩本町	60	4	国
307	Ｓ００１５	外ヶ浜町			三厩桃ヶ丘	15	1	県
307	Ｓ００１６	外ヶ浜町			三厩釜野澤	5		町
307	Ｓ００１７	外ヶ浜町			三厩龍浜	0	1	国
321	Ｓ０００１	鰺ヶ沢町		姥袋町	霜坂熊ヶ沢	8		町
321	Ｓ０００２	鰺ヶ沢町		種里町	大津	15		県
321	Ｓ０００３	鰺ヶ沢町		小森町	野田	37		県
321	Ｓ０００４	鰺ヶ沢町		舞戸町	三ツ沢	10		町
321	Ｓ０００５	鰺ヶ沢町		中村町	中山ノ井	50	2	県
321	Ｓ０００６	鰺ヶ沢町		松代町	土倉山	20		町
321	Ｓ０００７	鰺ヶ沢町		中村町	下清水崎	35		町
321	Ｓ０００８	鰺ヶ沢町		南浮田	早田	20		県
321	Ｓ０００９	鰺ヶ沢町		南金沢町	晴間	20	1	県
321	Ｓ００１０	鰺ヶ沢町		日照田町	野脇	3		県
321	Ｓ００１１	鰺ヶ沢町		舞戸町	三ツ沢	10		県
321	Ｓ００１２	鰺ヶ沢町		一ツ森町	湯涌淵	0		県
321	Ｓ００１３	鰺ヶ沢町		小森町	恩愛沢	3		県
321	Ｓ００１４	鰺ヶ沢町		南浮田町	米山	10		県
323	Ｓ０００１	深浦町		驫木	扇田	0	1	国
323	Ｓ０００２	深浦町		田野沢	清滝	10	1	町
323	Ｓ０００３	深浦町		北金ヶ沢	塩見形	50	2	県
323	Ｓ０００４	深浦町		北金ヶ沢	関	0	1	国
323	Ｓ０００５	深浦町		岩坂	長谷野沢	0	1	県
323	Ｓ０００６	深浦町		岩坂	石動	18		県
323	Ｓ０００７	深浦町		追良瀬	塩見崎	0	1	
323	Ｓ０００８	深浦町		北金ヶ沢	塩見形	10	3	国
323	Ｓ０００９	深浦町		岩坂	横塚	4		県
323	Ｓ００１０	深浦町		岩坂	横塚	9		県
323	Ｓ００１１	深浦町		大間越	筧	0	1	国
323	Ｓ００１２	深浦町		大間越	上小屋野	25	2	国
323	Ｓ００１３	深浦町		黒崎	大浜	3	1	国
323	Ｓ００１４	深浦町		黒崎	柳原	0	1	国

危険地区番号		位置				公共施設等		
		市町村		大字	字	人家	公共施設	道路
323	Ｓ００１５	深浦町		松神	上浜松	3	1	国
323	Ｓ００１６	深浦町		松神	中浜松	25		国
323	Ｓ００１７	深浦町		森山	松浦	24	1	国
323	Ｓ００１８	深浦町		正道尻	大野平	24	1	国
323	Ｓ００１９	深浦町		大間越	山科	0		町
323	Ｓ００２０	深浦町		松神	上浜松	8	1	国
323	Ｓ００２１	深浦町		黒崎	船嵐	4	1	国
323	Ｓ００２２	深浦町		正道尻	大野平	0		農
323	Ｓ００２３	深浦町		久田	桐の沢	23		農
323	Ｓ００２４	深浦町		松神	下浜松	4	1	農
343	Ｓ０００１	西目屋村		砂子瀬	砂子渡	0		村
343	Ｓ０００２	西目屋村		砂子瀬	漆原	0		村
343	Ｓ０００３	西目屋村		大秋	都谷森	0		村
343	Ｓ０００４	西目屋村		川原平	大沢	2	1	県
343	Ｓ０００５	西目屋村		砂子瀬	水上	0		県
343	Ｓ０００６	西目屋村		居森平	寒沢	0		県
343	Ｓ０００７	西目屋村		居森平	寒沢	7		村
343	Ｓ０００８	西目屋村		村市	稲葉	22	2	県
343	Ｓ０００９	西目屋村		村市	村元	2	1	県
343	Ｓ００１０	西目屋村		田代	神田	0		農
343	Ｓ００１１	西目屋村		田代	神田	0		農
343	Ｓ００１２	西目屋村		白沢	沢無平	5		村
343	Ｓ００１３	西目屋村		白沢	山内	0		林
343	Ｓ００１４	西目屋村		白沢	山内	0		林
343	Ｓ００１５	西目屋村		大秋	開野	21	1	県
343	Ｓ００１６	西目屋村		田代	名坪平	10	1	県
343	Ｓ００１７	西目屋村		村市	生田	5		村
362	Ｓ０００１	大鰐町		森山	堂山	0	1	町
362	Ｓ０００２	大鰐町		三ツ目内	大堰口	9	1	町
362	Ｓ０００３	大鰐町		居土	目屋沢	16		町
362	Ｓ０００４	大鰐町		居土	田ノ沢	9		町
362	Ｓ０００５	大鰐町		居土	三嵩	6	1	町
362	Ｓ０００６	大鰐町		居土	山部	30	1	町
362	Ｓ０００７	大鰐町		虹貝	大熊沢	24	2	町
362	Ｓ０００８	大鰐町		早瀬野	小金沢	64	1	町
362	Ｓ０００９	大鰐町		長峰	前田	20	2	高
362	Ｓ００１０	大鰐町		唐牛	戸井頭	200	2	国
362	Ｓ００１１	大鰐町		虹貝	中熊沢	40		町
362	Ｓ００１２	大鰐町		居土	春木沢	7		町
362	Ｓ００１３	大鰐町		唐牛	沼田	36		国
362	Ｓ００１４	大鰐町		唐牛	富岡	0		町
387	Ｓ０００１	中泊町		尾別	浅井	20		国
387	Ｓ０００２	中泊町		尾別	小谷	7		町
387	Ｓ０００３	中泊町		高根	小金石	26		国
387	Ｓ０００４	中泊町		高根	小金石	5		国
387	Ｓ０００５	中泊町		高根	小金石	0		国
387	Ｓ０００６	中泊町		高根	小金石	0		国
387	Ｓ０００７	中泊町		高根	小金石	20		国
387	Ｓ０００８	中泊町		高根	小金石	15		国
387	Ｓ０００９	中泊町		薄市	玉清水	10		町
387	Ｓ００１０	中泊町		薄市	花持	10		国
387	Ｓ００１１	中泊町		今泉	唐崎	25		町
387	Ｓ００１２	中泊町		今泉	唐崎	15		国
387	Ｓ００１３	中泊町		宮野沢	浦島	30		町

危険地区番号		位置				公共施設等		
		市町村		大字	字	人家	公共施設	道路
387	Ｓ００１４	中泊町		小泊	鮫貝	3	1	町
387	Ｓ００１５	中泊町		小泊	鮫貝	6		国
387	Ｓ００１６	中泊町		小泊	鮫貝	15		町
387	Ｓ００１７	中泊町		小泊	小泊	10		町
387	Ｓ００１８	中泊町		小泊	坊主沢	11	1	県
387	Ｓ００１９	中泊町		小泊	坊主沢	27		県
387	Ｓ００２０	中泊町		小泊	大山長根	2		県
387	Ｓ００２１	中泊町		小泊	大山長根	14		県
387	Ｓ００２２	中泊町		小泊	大山長根	20		町
387	Ｓ００２３	中泊町		小泊	嗽沢	10		
387	Ｓ００２４	中泊町		小泊	尾崎道	1		県
387	Ｓ００２５	中泊町		小泊	鮫貝	0	1	町
387	Ｓ００２６	中泊町		小泊	折戸	3		町
387	Ｓ００２７	中泊町		小泊	砂山	2		町
402	Ｓ０００１	七戸町			大林	4		
402	Ｓ０００２	七戸町			見町	11	1	町
402	Ｓ０００３	七戸町			新川原	3		県
402	Ｓ０００４	七戸町			和田下	5		国
402	Ｓ０００５	七戸町			西野	4		県
402	Ｓ０００６	七戸町			倉岡	4		町
402	Ｓ０００７	七戸町			西野	2		県
402	Ｓ０００８	七戸町			上町野	15		町
402	Ｓ０００９	七戸町			後河原	10		町
402	Ｓ００１０	七戸町			荒熊内	0	2	国
402	Ｓ００１１	七戸町			天神林	2		国
402	Ｓ００１２	七戸町			舘野	0	1	国
402	Ｓ００１３	七戸町			榎林家ノ後	1		
402	Ｓ００１４	七戸町			榎林家ノ後	5		町
405	Ｓ０００１	六戸町		上吉田	前田	20		県
405	Ｓ０００２	六戸町		鶴喰	日向山	0		県
405	Ｓ０００３	六戸町		鶴喰	前山	0		町
405	Ｓ０００４	六戸町		犬落瀬	木越	1		
406	Ｓ０００１	横浜町			苗代川目	5		国
406	Ｓ０００２	横浜町			苗代川目	6		国
406	Ｓ０００３	横浜町			家ノ前川目	12	1	町
406	Ｓ０００４	横浜町			林ノ脇	10		国
408	Ｓ０００１	東北町			蓼内久保	0		県
408	Ｓ０００２	東北町			舟ヶ沢	12	1	県
408	Ｓ０００３	東北町			田ノ沢	11		県
408	Ｓ０００４	東北町			石文	0	1	県
408	Ｓ０００５	東北町			馬込	10		
408	Ｓ０００６	東北町			切左坂道ノ下	0		町
408	Ｓ０００７	東北町			舟ヶ沢	18		町
408	Ｓ０００８	東北町			舟ヶ沢	18		町
411	Ｓ０００１	六ヶ所村		鷹架	久保ノ内	10		県
411	Ｓ０００２	六ヶ所村		倉内	唐貝地	5		県
411	Ｓ０００３	六ヶ所村		鷹架	向田	0	2	県
411	Ｓ０００４	六ヶ所村		尾鮫	前田	7		林
411	Ｓ０００５	六ヶ所村		平沼	二階坂	0		村
424	Ｓ０００１	東通村		野牛	稲崎	15		村
424	Ｓ０００２	東通村		野牛	野牛	10		村
424	Ｓ０００３	東通村		野牛	袰部	30		村
424	Ｓ０００４	東通村		岩屋	往来	25		県

危険地区番号		位置				公共施設等		
		市町村		大字	字	人家	公共施設	道路
424	Ｓ０００５	東通村		岩屋	往来	70		県
424	Ｓ０００６	東通村		尻屋		97	2	県
424	Ｓ０００７	東通村		尻屋		8	1	村
424	Ｓ０００８	東通村		尻労	尻労	30		県
424	Ｓ０００９	東通村		砂子又	沢内	0		国
424	Ｓ００１０	東通村		砂子又	八森	0		国
424	Ｓ００１１	東通村		尻屋	八峠	4		県
424	Ｓ００１２	東通村		尻労	尻労	0	1	
424	Ｓ００１３	東通村		野牛	野牛川	0		村
424	Ｓ００１４	東通村		田屋	上田屋	0		農
424	Ｓ００１５	東通村		砂子又	砂子又	0		村
425	Ｓ０００１	風間浦村		易国間	小倉畑	20		村
425	Ｓ０００２	風間浦村		蛇浦	古釜谷	76	1	国
425	Ｓ０００３	風間浦村		蛇浦	新釜谷	20		国
425	Ｓ０００４	風間浦村		易国間	新町	7		村
425	Ｓ０００５	風間浦村		易国間	新町	68		国
425	Ｓ０００６	風間浦村		易国間	菅ノ尻	3		国
425	Ｓ０００７	風間浦村		易国間	桑畑	10		国
425	Ｓ０００８	風間浦村		下風呂	街道添	1		国
425	Ｓ０００９	風間浦村		下風呂	街道添	12		国
425	Ｓ００１０	風間浦村		下風呂	下風呂	10		国
425	Ｓ００１１	風間浦村		下風呂	畑尻	35		国
425	Ｓ００１２	風間浦村		下風呂	鳥谷場ノ上	15		国
425	Ｓ００１３	風間浦村		下風呂	甲	6	1	村
425	Ｓ００１４	風間浦村		下風呂	甲	15		国
425	Ｓ００１５	風間浦村		下風呂	甲平ノ上	5		村
425	Ｓ００１６	風間浦村		易国間	ニタ川	0		国
426	Ｓ０００１	佐井村		長後	牛滝	28	1	村
426	Ｓ０００２	佐井村		長後	福浦	35	2	村
426	Ｓ０００３	佐井村		長後	長後	40	2	村
426	Ｓ０００４	佐井村		佐井	矢越	16	1	国
426	Ｓ０００５	佐井村		長後	穴マ	27	2	国
426	Ｓ０００６	佐井村		佐井	大佐井川目	27		村
426	Ｓ０００７	佐井村		佐井	古佐井	5		村
441	Ｓ０００１	三戸町		蛇沼	十二平	3		町
441	Ｓ０００２	三戸町		蛇沼	本村	10	2	町
441	Ｓ０００３	三戸町		蛇沼	下川原	14		町
441	Ｓ０００４	三戸町		貝守	杉沢	15		県
441	Ｓ０００５	三戸町		貝守	下平	4		町
441	Ｓ０００６	三戸町		蛇沼	上在所	15	2	町
441	Ｓ０００７	三戸町		川守田	関根川原	7		国
441	Ｓ０００８	三戸町		梅内	城ノ下	30	2	県
441	Ｓ０００９	三戸町		梅内	城ノ下	20		町
441	Ｓ００１０	三戸町		斗内	沢田	2		国
441	Ｓ００１１	三戸町		斗内	寺牛	30	2	国
441	Ｓ００１２	三戸町		斗内	大舌	15	1	国
441	Ｓ００１３	三戸町		斗内	夏焼	15		町
441	Ｓ００１４	三戸町		斗内	夏焼	8		町
441	Ｓ００１５	三戸町		梅内	下藤子	15	1	町
441	Ｓ００１６	三戸町		泉山	泉山	0		町
441	Ｓ００１７	三戸町		梅内	駒木	0	1	町
441	Ｓ００１８	三戸町		斗内	沢田	15		国
441	Ｓ００１９	三戸町		川守田	下比良	30		国

危険地区番号		位置				公共施設等		
		市町村		大字	字	人家	公共施設	道路
441	Ｓ００２０	三戸町		斗内	角沢	0		町
441	Ｓ００２１	三戸町		袴田	元才	10		県
441	Ｓ００２２	三戸町		斗内	栗木沢	0		国
441	Ｓ００２３	三戸町		目時	上平	3		町
441	Ｓ００２４	三戸町		目時	繋	10	1	町
441	Ｓ００２５	三戸町		斗内	山端	10		町
441	Ｓ００２６	三戸町		貝守	下田	3	1	町
441	Ｓ００２７	三戸町		同心町	諏訪内	124		町
441	Ｓ００２８	三戸町		豊川	北向	20		国
441	Ｓ００２９	三戸町		川守田	宇藤坂	0		県
441	Ｓ００３０	三戸町		貝守	滝ノ又	0	0	県
442	Ｓ０００１	五戸町		上市川	日向山	12		町
442	Ｓ０００２	五戸町		上市川	外ノ沢	5		町
442	Ｓ０００３	五戸町		切谷内	大森	8		町
442	Ｓ０００４	五戸町			鹿内	6		町
442	Ｓ０００５	五戸町			根岸	18	1	町
442	Ｓ０００６	五戸町		上市川	駒ヶ沢	1		
442	Ｓ０００７	五戸町		上市川	中筒	4		
442	Ｓ０００８	五戸町		切谷内	石ヶ沢	3		
442	Ｓ０００９	五戸町		切谷内	石ヶ沢	0		町
442	Ｓ００１０	五戸町			古舘	0	1	
442	Ｓ００１１	五戸町			舘	30	1	
442	Ｓ００１２	五戸町		豊間内	五ヶ久保	17	1	国
442	Ｓ００１３	五戸町		扇田	寺沢	8		国
442	Ｓ００１４	五戸町		扇田	扇田	24		国
442	Ｓ００１５	五戸町		浅水	下平	15	2	県
442	Ｓ００１６	五戸町		浅水	浅水	55	2	県
442	Ｓ００１７	五戸町		浅水	六角	6		県
442	Ｓ００１８	五戸町		浅水	関口	12		県
442	Ｓ００１９	五戸町		手倉橋	下田表	0		県
442	Ｓ００２０	五戸町		手倉橋	高橋	0		県
442	Ｓ００２１	五戸町		浅水	柏木	5		町
442	Ｓ００２２	五戸町		浅水	上豊川	4		県
442	Ｓ００２３	五戸町		浅水	下豊川	9		町
442	Ｓ００２４	五戸町		手倉橋	北手倉橋	9		県
442	Ｓ００２５	五戸町		手倉橋	上小堰田	0		県
442	Ｓ００２６	五戸町		手倉橋	鉢森	11		県
442	Ｓ００２７	五戸町		手倉橋	荷軽井	7	1	県
442	Ｓ００２８	五戸町		手倉橋	堂ヶ前	4		県
442	Ｓ００２９	五戸町		豊間内	上長根	0		県
442	Ｓ００３０	五戸町		豊間内	麦沢	0		県
442	Ｓ００３１	五戸町		豊間内	上前田	0		県
442	Ｓ００３２	五戸町		豊間内	上前田	20		町
442	Ｓ００３３	五戸町		豊間内	岩ノ脇	23	1	町
442	Ｓ００３４	五戸町		豊間内	岩ノ脇	11		町
442	Ｓ００３５	五戸町		手倉橋	堀合沢	5		県
442	Ｓ００３６	五戸町		手倉橋	堀合沢	5		県
442	Ｓ００３７	五戸町		手倉橋	下姥沢	0		町
442	Ｓ００３８	五戸町		倉石又重	下久保	4		町
442	Ｓ００３９	五戸町		倉石又重	下芦名沢	5		町
442	Ｓ００４０	五戸町		倉石又重	山田	20		国
442	Ｓ００４１	五戸町		倉石又重	館平	13		国
442	Ｓ００４２	五戸町		倉石又重	高俗平	3	1	国

危険地区番号		位置				公共施設等		
		市町村		大字	字	人家	公共施設	道路
442	Ｓ００４３	五戸町		倉石又重	高俗平	4		国
442	Ｓ００４４	五戸町		倉石又重	高俗平	4		県
442	Ｓ００４５	五戸町		倉石又重	中板	11	1	
442	Ｓ００４６	五戸町		倉石又重	内町	2		国
442	Ｓ００４７	五戸町		倉石又重	古川代	10		国
442	Ｓ００４８	五戸町		倉石石沢	市沢	15		国
442	Ｓ００４９	五戸町		倉石又重	北向	5		町
442	Ｓ００５０	五戸町		倉石又重	北向	18		町
442	Ｓ００５１	五戸町		倉石又重	下夕条	5		町
443	Ｓ０００１	田子町		田子	下田子	36		国
443	Ｓ０００２	田子町		田子	土橋道ノ上	50	1	国
443	Ｓ０００３	田子町		田子	田子	78	1	国
443	Ｓ０００４	田子町		田子	舘越	40	1	町
443	Ｓ０００５	田子町		相米	相米	10		県
443	Ｓ０００６	田子町		田子	川代	10		町
443	Ｓ０００７	田子町		相米	天間屋敷	10		町
443	Ｓ０００８	田子町		相米	上相米	15		町
443	Ｓ０００９	田子町		原	飯豊	26		町
443	Ｓ００１０	田子町		原	板ノ実	5		町
443	Ｓ００１１	田子町		原	長沢	6		町
443	Ｓ００１２	田子町		石亀	舘	6		国
443	Ｓ００１３	田子町		山口	道前沢	20		国
443	Ｓ００１４	田子町		山口	八幡平	13		国
443	Ｓ００１５	田子町		夏坂	夏坂	15		国
443	Ｓ００１６	田子町		遠瀬	遠瀬	16		県
443	Ｓ００１７	田子町		遠瀬	大曾利	3		町
443	Ｓ００１８	田子町		遠瀬	新田向	6		町
443	Ｓ００１９	田子町		田子	釜淵平	1		町
443	Ｓ００２０	田子町		田子	七日市上ノ平	45		町
443	Ｓ００２１	田子町		相米	太田平	20		町
443	Ｓ００２２	田子町		相米	内ノ沢	14		町
443	Ｓ００２３	田子町		田子	向山	1		町
443	Ｓ００２４	田子町		田子	西舘野	2	1	町
443	Ｓ００２５	田子町		田子	野月	30		町
443	Ｓ００２６	田子町		田子	ホボケ平	4		
443	Ｓ００２７	田子町		相米	細野	0		町
443	Ｓ００２８	田子町		田子	矢田郎	9		国
443	Ｓ００２９	田子町		原	飛鳥平	0		国
443	Ｓ００３０	田子町		石亀	大平	0		町
443	Ｓ００３１	田子町		関	石橋平	0		国
443	Ｓ００３２	田子町		田子	椛山	3		県
445	Ｓ０００１	南部町		小向	二又	12		町
445	Ｓ０００２	南部町		小向	馬場	10		町
445	Ｓ０００３	南部町		小向	馬場坂	13		町
445	Ｓ０００４	南部町		沖田面	早稲田	30		
445	Ｓ０００５	南部町		沖田面	上天狗	12	1	国
445	Ｓ０００６	南部町		玉掛	諏訪ノ平	23	1	国
445	Ｓ０００７	南部町		相内	藤ヶ森	5	1	国
445	Ｓ０００８	南部町		小向	下米内	4		県
445	Ｓ０００９	南部町		赤石	下タ山	0		県
445	Ｓ００１０	南部町		赤石	前ノ平	0	1	町
445	Ｓ００１１	南部町		沖田面	北古舘	15	1	町
445	Ｓ００１２	南部町		小向	二又	0		町

危険地区番号		位置				公共施設等		
		市町村		大字	字	人家	公共施設	道路
445	Ｓ００１３	南部町		小向	広辺	0		町
445	Ｓ００１４	南部町		小向	鱒沢	2		町
445	Ｓ００１５	南部町		斗賀	片子山	0		町
445	Ｓ００１６	南部町		斗賀	上町焼	9		国
445	Ｓ００１７	南部町		斗賀	下斗賀	10		国
445	Ｓ００１８	南部町		斗賀	定平	30		国
445	Ｓ００１９	南部町		斗賀	上平	40		国
445	Ｓ００２０	南部町		剣吉	伊勢沢	0		農
445	Ｓ００２１	南部町		剣吉	金沢	1		国
445	Ｓ００２２	南部町		剣吉	相長根	0		国
445	Ｓ００２３	南部町		剣吉	蒼前下	4		国
445	Ｓ００２４	南部町		剣吉	館	20	1	
445	Ｓ００２５	南部町		虎渡	虎渡山	0		町
445	Ｓ００２６	南部町		虎渡	虎渡	30	1	国
445	Ｓ００２７	南部町		虎渡	館	0	1	町
445	Ｓ００２８	南部町		高瀬	宮野	16		県
445	Ｓ００２９	南部町		平	閑道	21		町
445	Ｓ００３０	南部町		鳥舌内	館	13		町
445	Ｓ００３１	南部町		鳥谷	金田一	4		町
445	Ｓ００３２	南部町		麦沢	下木戸場	0		町
445	Ｓ００３３	南部町		麦沢	長根	30	1	
445	Ｓ００３４	南部町		苫米地	天魔平	1		町
445	Ｓ００３５	南部町		小泉	小松沢	15	1	国
445	Ｓ００３６	南部町		片岸	片岸	100	1	町
445	Ｓ００３７	南部町		苫米地	御獄	0		町
445	Ｓ００３８	南部町		苫米地	上根岸	0	1	町
445	Ｓ００３９	南部町		苫米地	朝日	0		町
445	Ｓ００４０	南部町		苫米地	深山	0		町
445	Ｓ００４１	南部町		苫米地	市蔵	0		町
445	Ｓ００４２	南部町		苫米地	市蔵	0		町
446	Ｓ０００１	階上町		道仏	榊山	6		町
446	Ｓ０００２	階上町		角柄所	上明戸	2		町
446	Ｓ０００３	階上町		道仏	横沢山	0		農
450	Ｓ０００１	新郷村		戸来	扇ノ沢	6		県
450	Ｓ０００２	新郷村		戸来	扇ノ沢	13		県
450	Ｓ０００３	新郷村		戸来	下丹母	4		林
450	Ｓ０００４	新郷村		戸来	女ヶ崎	9		県
450	Ｓ０００５	新郷村		戸来	向俗地	4		林
450	Ｓ０００６	新郷村		戸来	橋ノ下	9	2	県
450	Ｓ０００７	新郷村		戸来	林ノ下	19	1	県
450	Ｓ０００８	新郷村		戸来	坂ノ下	10		県
450	Ｓ０００９	新郷村		戸来	川台	15		村
450	Ｓ００１０	新郷村		戸来	金ヶ沢	45		国
450	Ｓ００１１	新郷村		戸来	家ノ上	3	1	
450	Ｓ００１２	新郷村		戸来	大久保	2	1	国
450	Ｓ００１３	新郷村		戸来	三嶽下	1		国
450	Ｓ００１４	新郷村		戸来	倉沢出口	2		国
450	Ｓ００１５	新郷村		戸来	縄代沢口	2		国
450	Ｓ００１６	新郷村		戸来	長峰向	0		林
450	Ｓ００１７	新郷村		戸来	長峰	18		国
450	Ｓ００１８	新郷村		戸来	小坂	13	1	国
450	Ｓ００１９	新郷村		戸来	曲戸前	5		村
450	Ｓ００２０	新郷村		戸来	上栃柵	33	1	村

危険地区番号		位置				公共施設等		
		市町村		大字	字	人家	公共施設	道路
450	Ｓ００２１	新郷村		戸来	上栃柵	2		国
450	Ｓ００２２	新郷村		戸来	羽井内家ノ上	6		国
450	Ｓ００２３	新郷村		西越	日向	23		県
450	Ｓ００２４	新郷村		西越	上ノ平	9		村
450	Ｓ００２５	新郷村		西越	沢口	7	1	県
450	Ｓ００２６	新郷村		西越	田中	8	1	県
450	Ｓ００２７	新郷村		西越	沢口	4		県
450	Ｓ００２８	新郷村		西越	石森平	5		県
450	Ｓ００２９	新郷村		西越	間明田	16	2	県
450	Ｓ００３０	新郷村		西越	間明田	8	1	県
450	Ｓ００３１	新郷村		西越	大谷地	9		県
450	Ｓ００３２	新郷村		西越	横沢	6		県
450	Ｓ００３３	新郷村		西越	崩	8	1	村
450	Ｓ００３４	新郷村		西越	滝沢向	4	1	県
450	Ｓ００３５	新郷村		西越	温泉沢	0		村
450	Ｓ００３６	新郷村		西越	寺久保	5		県
450	Ｓ００３７	新郷村		戸来	野月	0		国
450	Ｓ００３８	新郷村		戸来	雨池	0		国
450	Ｓ００３９	新郷村		戸来	雨池	0		国
450	Ｓ００４０	新郷村		戸来	下モ平	0	1	村
450	Ｓ００４１	新郷村		戸来	向旗	10	1	村
450	Ｓ００４２	新郷村		戸来	向落合	0		村
450	Ｓ００４３	新郷村		戸来	中里	10	1	村
450	Ｓ００４４	新郷村		西越	平	0		村
計	657箇所							

３－20－２　崩壊土砂流出危険地区（国有林）

(1) 国　　有　　林

東北森林管理局

平成２9年３月31日現在

No.	調査番号	地区名	位置					直接保全対象施設			危険度	管轄
			郡・市	町	大字	字（林班）		人家等戸数	公共施設等	道路		
1	201-0001	内真部	青森市		内真部	内真部山国有林	(19～25)		農地	県道	C	青森署
2	201-0002	奥内	青森市		奥内	奥内山国有林	(29～35)		農地	林道	C	青森署
3	201-0003	瀬戸子	青森市		瀬戸子	瀬戸子山国有林	(38～46)		農地	林道	C	青森署
4	201-0004	油川	青森市		新城	新城山国有林	(103～109)		農地	県道	C	青森署
5	201-0005	戸門（1）	青森市		戸門	戸門山国有林	(112～115)		農地	林道	C	青森署
6	201-0006	戸門（2）	青森市		戸門	戸門山国有林	(116～118)		農地	林道	C	青森署
7	201-0007	駒込（1）	青森市		駒込	北駒込山国有林	(210～211)		発電施設	林道	B	青森署
8	201-0008	駒込（2）	青森市		駒込	北駒込山国有林	(204~207・219~222)		発電施設		B	青森署
9	201-0009	酸ヶ湯	青森市		荒川	南荒川山国有林	(252～253)	6		県道	C	青森署
10	201-0010	荒川	青森市		荒川	南荒川山国有林	(252~253・259~260)			国道	C	青森署
11	201-0011	大柳辺	青森市		荒川	西荒川山国有林	(268～269)	15		市道	B	青森署
12	201-0012	入内	青森市		入内	駒田国有林	(270～273)	30		市道	B	青森署
13	201-0013	城ヶ倉	青森市		荒川	南荒川山国有林	(252～254)	5		県道	B	青森署
14	201-0014	浅虫	青森市		浅虫	久栗坂山国有林	(304～306)	15		市道	B	青森署
15	201-0015	久栗坂	青森市		久栗坂	久栗坂山国有林	(307~308・311~317)	15		林道	A	青森署
16	201-0016	矢田	青森市		矢田	北滝沢山国有林	(318～320)	15		林道	A	青森署
17	201-0017	滝沢（1）	青森市		滝沢	北滝沢山国有林	(339)	1	農地	県道	C	青森署
18	201-0018	滝沢（2）	青森市		滝沢	東滝沢山国有林	(340～345)			国道	C	青森署
19	201-0019	滝沢（3）	青森市		滝沢	東滝沢山国有林	(354)			国道	C	青森署
20	201-0020	上折紙	青森市		滝沢	東滝沢山国有林	(362～366)			国道	C	青森署
21	201-0021	築木舘	青森市		築木舘	大辺田貝山国有林	(391～396)			市道	C	青森署
22	201-0022	小塚沢	青森市		小塚沢	滝沢山国有林	(368)			有料道路	B	青森署
23	301-0001	松野木	東津軽郡	平内町	松野木	カド山国有林	(401～402)	15	ため池	町道	A	青森署
24	301-0002	田茂木	東津軽郡	平内町	田茂木	福取山国有林	(407～410)			町道	C	青森署
25	301-0003	山口	東津軽郡	平内町	山口	二股山国有林	(413～416)	15		町道	B	青森署
26	301-0004	立石（1）	東津軽郡	平内町	東滝	雷電林国有林	(421)			県道	C	青森署
27	301-0005	立石（2）	東津軽郡	平内町	東滝	雷電林国有林	(421)	5	農地	県道	C	青森署
28	301-0006	水ヶ沢	東津軽郡	平内町	中野	水ヶ沢山国有林	(428)		農地	町道	C	青森署
29	301-0007	浪打	東津軽郡	平内町	浪打	水ヶ沢山国有林	(432)	4			C	青森署
30	301-0008	馬屋尻	東津軽郡	平内町	茂浦	月泊山国有林	(434)	4		県道	C	青森署
31	303-0001	袰月	東津軽郡	今別町	大川平	袴腰山国有林	(989～990)	12	郵便局・農地	国道	B	青森署

No.	調査番号	地区名	位置					直接保全対象施設			危険度	管轄
			郡・市	町	大字	字（林班）		人家等戸数	公共施設等	道路		
32	303-0002	砂ヶ森（沼ノ沢）	東津軽郡	今別町	大川平	袴腰山国有林	(991)	18	農地	国道	B	青森署
33	303-0003	奥平部	東津軽郡	今別町	大川平	袴腰山国有林	(992～993)	20	農地	国道	A	青森署
34	303-0004	綱不知（五所塚沢）	東津軽郡	今別町	大川平	袴腰山国有林	(994)	11	農地	国道	B	青森署
35	303-0005	だるま滝	東津軽郡	今別町	大川平	袴腰山国有林	(995)			国道	C	青森署
36	303-0006	鬼泊	東津軽郡	今別町	大川平	袴腰山国有林	(996～997・999)			国道	C	青森署
37	303-0007	与茂内	東津軽郡	今別町	大川平	袴腰山国有林	(979～981・984～985)	16	取水堤・農地	国道	B	青森署
38	303-0008	下仲宇田沢	東津軽郡	今別町	大川平	袴腰山国有林	(974～978)	14	農地	国道	B	青森署
39	303-0009	関口	東津軽郡	今別町	大川平	東大川平国有林	(969～972)	12	農地		B	青森署
40	303-0010	浜名	東津軽郡	今別町	浜名	今別山国有林	(901～904・906)	50	鉄道・農地	県道	B	青森署
41	303-0011	佐六助	東津軽郡	今別町	大川平	東大川平国有林	(966～968)		鉄道・農地	町道	B	青森署
42	303-0012	大開	東津軽郡	今別町	大川平	西大川平国有林	(923)		鉄道・農地	県道	B	青森署
43	303-0013	長川	東津軽郡	今別町	今別	今別山国有林	(912～915・919)		農地	町道	C	青森署
44	303-0014	安兵衛沢	東津軽郡	今別町	大川平	東大川平国有林	(960～962・964)		鉄道・農地		B	青森署
45	303-0015	二股	東津軽郡	今別町	大川平	西大川平国有林	(924～925)	25	農地	県道	B	青森署
46	303-0016	上股	東津軽郡	今別町	大川平	西大川平国有林	(926・938～939)	15	鉄道・農地	県道	B	青森署
47	303-0017	中ドロ沢	東津軽郡	今別町	大川平	東大川平国有林	(950～951)		農地	県道	C	青森署
48	303-0018	上ヶ沢	東津軽郡	今別町	大川平	西大川平国有林	(940)		鉄道・農地	県道	A	青森署
49	303-0019	母沢	東津軽郡	今別町	大川平	西大川平国有林	(941～942・946)		鉄道・農地	県道	B	青森署
50	303-0020	県道沿	東津軽郡	今別町	大川平	西大川平国有林	(947～949)		農地	県道	C	青森署
51	304-0001	蓬田	東津軽郡	蓬田村	蓬田	蓬田山国有林	(738～746)			林道	C	青森署
52	307-0001	頃々川	東津軽郡	外ヶ浜町	平舘石崎沢	長屋形国有林	(504～508)	10		国道	A	青森署
53	307-0002	石崎沢	東津軽郡	外ヶ浜町	平舘石崎沢	長屋形国有林	(509～512)	26		国道	A	青森署
54	307-0003	湯ノ沢	東津軽郡	外ヶ浜町	平舘根岸	長屋形国有林	(515～522)	50	学校	国道	B	青森署
55	307-0004	尻高川	東津軽郡	外ヶ浜町	平舘今津	尻高川国有林	(529～532)	7		国道	C	青森署
56	307-0005	平家沢	東津軽郡	外ヶ浜町	平舘舟岡	尻高川国有林	(534～535)	6	学校	国道	B	青森署
57	307-0006	口広川	東津軽郡	外ヶ浜町	平舘磯山	尻高川国有林	(537～539)	8		国道	C	青森署
58	307-0007	弥蔵釜	東津軽郡	外ヶ浜町	平舘弥蔵釜	長屋形国有林	(509)	45		国道	A	青森署
59	307-0008	滝ノ沢	東津軽郡	外ヶ浜町	蟹田塩越	塩越国有林	(541～543)	31		国道	A	青森署
60	307-0009	三枚橋	東津軽郡	外ヶ浜町	蟹田小国	東小国山国有林	(603～604)	30	鉄道・ため池	町道	B	青森署
61	307-0010	清水股	東津軽郡	外ヶ浜町	蟹田小国	東小国山国有林	(609～616)	20	鉄道		B	青森署
62	307-0011	砂川大川目	東津軽郡	外ヶ浜町	蟹田小国	西小国山国有林	(649～661)			県道	C	青森署
63	307-0012	五間沢	東津軽郡	外ヶ浜町	蟹田小国	西小国山国有林	(662)			県道	C	青森署
64	307-0013	下揚沢	東津軽郡	外ヶ浜町	蟹田小国	西矢櫃山国有林	(669)			県道	C	青森署

No.	調査番号	地区名	位置					直接保全対象施設			危険度	管轄
			郡・市	町	大字	字（林班）		人家等戸数	公共施設等	道路		
65	307-0014	藤ヶ股	東津軽郡	外ヶ浜町	蟹田山本	東小国山国有林	(617～620)			町道	C	青森署
66	307-0015	大台寺	東津軽郡	外ヶ浜町	蟹田小国	西小国山国有林	(666)			県道	C	青森署
67	307-0016	南沢	東津軽郡	外ヶ浜町	蟹田小国	矢櫃山国有林	(683～688)			林道	C	青森署
68	307-0017	外黒山	東津軽郡	外ヶ浜町	蟹田小国	矢櫃山国有林	(689～691)			林道	C	青森署
69	307-0018	梹榔	東津軽郡	外ヶ浜町	三厩梹榔	宇鉄山国有林	(801)	30	消防屯所	国道	B	青森署
70	307-0019	鐇泊	東津軽郡	外ヶ浜町	三厩鐇泊	宇鉄山国有林	(804～806)	12	消防屯所・集会所	国道	B	青森署
71	307-0020	元宇鉄	東津軽郡	外ヶ浜町	三厩元宇鉄	宇鉄山国有林	(807～811)	33	保育所	国道	B	青森署
72	307-0021	藤島	東津軽郡	外ヶ浜町	三厩藤嶋	藤島国有林	(815～820)	43	集会所	国道	B	青森署
73	307-0022	算用師	東津軽郡	外ヶ浜町	三厩算用師	三厩山国有林	(821～822・828～829)	40	保育所	国道	B	青森署
74	307-0023	三厩	東津軽郡	外ヶ浜町	三厩増川	三厩山国有林	(835～837)	14	公民館・集会所	国道	B	青森署
75	307-0024	増川	東津軽郡	外ヶ浜町	三厩増川	増川山国有林	(838～839・868～869)	50		国道	B	青森署
76	202-0001	藤倉川	弘前市		相馬	萱菟国有林	(398～407)			市道	C	津軽署
77	202-0002	藍内	弘前市		藍内	関ヶ平国有林	(356)			市道	B	津軽署
78	202-0003	藍内川上流	弘前市		藍内	関ヶ平国有林	(358)			併用林道	C	津軽署
79	202-0004	滝ノ沢	弘前市		湯口	湯口山国有林	(348～350)			市道	C	津軽署
80	202-0005	栩内川	弘前市		湯口	湯口山国有林	(341～347・351～355)	1		市道	C	津軽署
81	202-0006	尾神	弘前市		一野渡	鷲の巣国有林	(316～321)			市道	C	津軽署
82	202-0007	中泊	弘前市		一野渡	鷲の巣国有林	(313・315)			市道	C	津軽署
83	202-0008	瑞穂	弘前市		常磐野	黒森国有林	(25)	14	農地	県道	A	津軽署
84	202-0009	湯段沢	弘前市		常磐野	黒森国有林	(25・26)	7	農地	県道	B	津軽署
85	202-0010	岳	弘前市		百沢	東岩木山国有林	(27)	32	農地	県道	A	津軽署
86	202-0011	戸立	弘前市		百沢	東岩木山国有林	(28)	15	農地	県道	A	津軽署
87	202-0012	紫柄沢	弘前市		百沢	東岩木山国有林	(28～29)			県道	B	津軽署
88	202-0013	平沢	弘前市		百沢	東岩木山国有林	(29～30)	1	農地	県道	C	津軽署
89	202-0014	滝ノ沢	弘前市		百沢	東岩木山国有林	(30～31)	1		県道	B	津軽署
90	202-0015	毒蛇沢	弘前市		百沢	東岩木山国有林	(31)	3		県道	B	津軽署
91	202-0016	石切沢	弘前市		百沢	東岩木山国有林	(32)	7		県道	A	津軽署
92	202-0017	蔵助沢	弘前市		百沢	東岩木山国有林	(32)	15	農地	県道	A	津軽署
93	202-0018	頭無沢	弘前市		百沢	東岩木山国有林	(32～33)			市道	C	津軽署
94	202-0019	後長根沢	弘前市		百沢	東岩木山国有林	(33)	6		県道・市道	A	津軽署
95	202-0020	大黒沢	弘前市		百沢	東岩木山国有林	(37～38)	60	農地	市道	A	津軽署
96	202-0021	八森沢	弘前市		百沢	東岩木山国有林	(41～42)		農地	市道	C	津軽署
97	202-0022	赤倉沢	弘前市		百沢	東岩木山国有林	(44～45)	6		県道	A	津軽署

No.	調査番号	地区名	位置					直接保全対象施設			危険度	管轄
			郡・市	町	大字	字（林班）		人家等戸数	公共施設等	道路		
98	202-0023	大鳴沢	弘前市		百沢	西岩木山国有林	(2077)		農地	県道	C	津軽署
99	202-0024	日影沢	弘前市		百沢	西岩木山国有林	(2077～2078)			県道	C	津軽署
100	202-0025	長前沢	弘前市		百沢	西岩木山国有林	(2078～2079)			県道	C	津軽署
101	202-0026	白狐沢	弘前市		百沢	西岩木山国有林	(2079)			県道	C	津軽署
102	202-0027	宿場沢	弘前市		相馬	萱菟国有林	(391)		ダム	林道	A	津軽署
103	204-0001	大川原（シチケド沢）	黒石市		大川原	蛭貝沢国有林	(1005)			国道	C	津軽署
104	204-0002	大川原（ツキアタリ沢）	黒石市		大川原	蛭貝沢国有林	(1006)			国道	C	津軽署
105	204-0003	青荷沢（寒水沢）	黒石市		沖浦	青荷沢国有林	(1047)			国道・市道	C	津軽署
106	204-0004	青荷沢	黒石市		沖浦	青荷沢国有林	(1037)		温泉旅館	林道	A	津軽署
107	210-0001	碇沢	平川市		碇ヶ関	西碇ヶ関山国有林	(701～702)			県道	C	津軽署
108	210-0002	内白沢	平川市		碇ヶ関	西碇ヶ関山国有林	(704)	50	鉄道	国道・市道	A	津軽署
109	210-0003	逆木沢	平川市		碇ヶ関	西碇ヶ関山国有林	(705)	1	鉄道		B	津軽署
110	210-0004	板沢	平川市		碇ヶ関	西碇ヶ関山国有林	(706～707)		鉄道		B	津軽署
111	210-0005	入道沢	平川市		碇ヶ関	西碇ヶ関山国有林	(708)		鉄道		B	津軽署
112	210-0006	打防沢	平川市		碇ヶ関	西碇ヶ関山国有林	(710)		鉄道		B	津軽署
113	210-0007	折橋沢	平川市		碇ヶ関	西碇ヶ関山国有林	(709～712)	1	鉄道		A	津軽署
114	210-0008	湯ノ沢	平川市		碇ヶ関	西碇ヶ関山国有林	(713～717)	9		国道・市道	C	津軽署
115	210-0009	相乗温泉	平川市		碇ヶ関	西碇ヶ関山国有林	(720)	6			C	津軽署
116	210-0010	相乗沢	平川市		碇ヶ関	西碇ヶ関山国有林	(718～722)	6		国道	C	津軽署
117	210-0011	岩谷沢	平川市		碇ヶ関	西碇ヶ関山国有林	(723)	2		国道	C	津軽署
118	210-0012	マツスグ沢	平川市		碇ヶ関	西碇ヶ関山国有林	(723)			国道	C	津軽署
119	210-0013	遠部沢	平川市		碇ヶ関	西碇ヶ関山国有林	(728～729)		ダム	国道	C	津軽署
120	210-0014	古遠部沢	平川市		碇ヶ関	西碇ヶ関山国有林	(730～731)	1		国道	C	津軽署
121	210-0015	クロタキ沢	平川市		碇ヶ関	西碇ヶ関山国有林	(731)		東北自動車道	国道	C	津軽署
122	210-0016	カネトク沢	平川市		碇ヶ関	東碇ヶ関山国有林	(738)			市道	C	津軽署
123	210-0017	タラ沢	平川市		碇ヶ関	東碇ヶ関山国有林	(738)			市道	C	津軽署
124	210-0018	ササワラ沢	平川市		碇ヶ関	東碇ヶ関山国有林	(733・735~737)	3		市道	C	津軽署
125	210-0019	ナガドロ沢	平川市		碇ヶ関	東碇ヶ関山国有林	(775)			市道	C	津軽署
126	210-0020	小落前沢	平川市		碇ヶ関	大落前山国有林	(740～744)			市道	C	津軽署
127	210-0021	砂子沢	平川市		碇ヶ関	大落前山国有林	(780)			市道	C	津軽署
128	210-0022	土倉沢	平川市		碇ヶ関古懸	三ツ森山国有林	(799～800)			市道	C	津軽署
129	210-0023	葛川沢	平川市		葛川	葛川沢国有林	(1048)	12		国道	B	津軽署
130	210-0024	平六（平六沢）	平川市		葛川	毛無森国有林	(1053)	7		国道	B	津軽署
131	210-0025	平六（戸草沢）	平川市		葛川	毛無森国有林	(1054)		農地	国道	C	津軽署

No.	調査番号	地区名	位置					直接保全対象施設			危険度	管轄
			郡・市	町	大字	字（林班）		人家等戸数	公共施設等	道路		
132	210-0026	平六（高平沢）	平川市		切明	温川沢国有林	(1085)			国道	C	津軽署
133	210-0027	温川（下割沢）	平川市		切明	温川沢国有林	(1087)	5		国道	C	津軽署
134	210-0028	温川（上割沢）	平川市		切明	温川沢国有林	(1088)	3		国道	C	津軽署
135	210-0029	温川（十三沢）	平川市		切明	温川沢国有林	(1089)	3		国道	C	津軽署
136	210-0030	井戸沢（上井戸沢）	平川市		切明	滝ノ森国有林	(1097)	20		市道	B	津軽署
137	210-0031	摺毛（摺毛沢）	平川市		切明	滝ノ森国有林	(1097)	20		市道	B	津軽署
138	210-0032	切明（メジャ沢）	平川市		切明	滝ノ森国有林	(1108)			市道	C	津軽署
139	210-0033	切明（日陰沢）	平川市		切明	滝ノ森国有林	(1108)	35		市道	B	津軽署
140	210-0034	切明（上アブラ沢）	平川市		切明	滝ノ森国有林	(1109)			市道	C	津軽署
141	210-0035	小国（下横前沢）	平川市		小国	横前沢国有林	(1114)		農地	市道	C	津軽署
142	210-0036	小国（中横前沢）	平川市		小国	横前沢国有林	(1114～1115)			市道	C	津軽署
143	210-0037	サルノ沢	平川市		切明	滝ノ森国有林	(1097)			林道	B	津軽署
144	210-0038	タダラ沢	平川市		切明	滝ノ森国有林	(1101)			林道	C	津軽署
145	321-0001	人喰沢	西津軽郡	鰺ヶ沢町	一ツ森	西赤石山国有林	(2030)	15	農地	県道	B	津軽署
146	321-0002	崩ヶ沢	西津軽郡	鰺ヶ沢町	一ツ森	西赤石山国有林	(2035)		農地	町道	C	津軽署
147	321-0003	八光沢	西津軽郡	鰺ヶ沢町	一ツ森	西赤石山国有林	(2036)			町道	C	津軽署
148	321-0004	大栃沢	西津軽郡	鰺ヶ沢町	一ツ森	西赤石山国有林	(2036)			町道	C	津軽署
149	321-0005	一の沢	西津軽郡	鰺ヶ沢町	一ツ森	西赤石山国有林	(2037)			町道	C	津軽署
150	321-0006	滝の沢	西津軽郡	鰺ヶ沢町	一ツ森	西赤石山国有林	(2038)			町道	C	津軽署
151	321-0007	食場沢	西津軽郡	鰺ヶ沢町	一ツ森	西赤石山国有林	(2039)			町道	C	津軽署
152	321-0008	杉の沢	西津軽郡	鰺ヶ沢町	一ツ森	西赤石山国有林	(2039)			林道	C	津軽署
153	321-0009	小栃沢	西津軽郡	鰺ヶ沢町	一ツ森	西赤石山国有林	(2041)			県道	C	津軽署
154	321-0010	栃沢	西津軽郡	鰺ヶ沢町	一ツ森	西赤石山国有林	(2041～2042)			県道	C	津軽署
155	321-0011	タモギ沢	西津軽郡	鰺ヶ沢町	深谷	矢倉山国有林	(2046)	21	農地	県道	A	津軽署
156	321-0012	滝ノ沢	西津軽郡	鰺ヶ沢町	深谷	矢倉山国有林	(2046)	21	農地	県道	B	津軽署
157	321-0013	クマバノ沢	西津軽郡	鰺ヶ沢町	小森	矢倉山国有林	(2048)	51	農地	県道	B	津軽署
158	321-0014	恩愛沢	西津軽郡	鰺ヶ沢町	小森	矢倉山国有林	(2047～2049)	51		県道	B	津軽署
159	321-0015	カツキ沢	西津軽郡	鰺ヶ沢町	小森	矢倉山国有林	(2050)	12	農地	町道	B	津軽署
160	321-0016	赤沢	西津軽郡	鰺ヶ沢町	一ツ森	東赤石山国有林	(2052)	1	農地		C	津軽署
161	321-0017	菱喰沢	西津軽郡	鰺ヶ沢町	一ツ森	東赤石山国有林	(2055)			林道	B	津軽署
162	321-0018	五人役	西津軽郡	鰺ヶ沢町	一ツ森	東赤石山国有林	(2056)			林道	C	津軽署
163	321-0019	女行沢	西津軽郡	鰺ヶ沢町	一ツ森	東赤石山国有林	(2056)			林道	C	津軽署
164	321-0020	中井沢	西津軽郡	鰺ヶ沢町	一ツ森	東赤石山国有林	(2057)			林道	C	津軽署
165	321-0021	乱石沢	西津軽郡	鰺ヶ沢町	一ツ森	東赤石山国有林	(2058)			県道	C	津軽署
166	321-0022	津軽沢	西津軽郡	鰺ヶ沢町	一ツ森	東赤石山国有林	(2059～2060)			県道	C	津軽署

No.	調査番号	地区名	位置					直接保全対象施設			危険度	管轄
			郡・市	町	大字	字（林班）		人家等戸数	公共施設等	道路		
167	321-0023	猿賀沢	西津軽郡	鰺ヶ沢町	一ツ森	中赤石山国有林	(2060)			県道	C	津軽署
168	321-0024	芦ノ沢	西津軽郡	鰺ヶ沢町	芦菟	笠置山国有林	(2065)	22		県道	B	津軽署
169	321-0025	清水渕沢	西津軽郡	鰺ヶ沢町	芦菟	笠置山国有林	(2066)	22	農地	県道	B	津軽署
170	321-0026	苗代沢	西津軽郡	鰺ヶ沢町	松代	西岩木山国有林	(2071・2073)	21	農地	県道	B	津軽署
171	321-0027	赤沢	西津軽郡	鰺ヶ沢町	松代	西岩木山国有林	(2072～2073)	22	農地	県道・町道	B	津軽署
172	321-0028	大白沢	西津軽郡	鰺ヶ沢町	松代	西岩木山国有林	(2074)			町道	C	津軽署
173	323-0001	切合沢	西津軽郡	深浦町	北金ヶ沢	小童子山国有林	(2002)	70	鉄道・農地	国道・林道	B	津軽署
174	323-0002	藤内沢	西津軽郡	深浦町	関	小童子山国有林	(2003～2004)	70	鉄道・農地	国道・林道	B	津軽署
175	323-0003	小童子川	西津軽郡	深浦町	関	小童子山国有林	(2005～2009)	70	鉄道・農地	国道・林道	B	津軽署
176	323-0004	桂沢	西津軽郡	深浦町	岩坂	大童子山国有林	(2013)			林道	C	津軽署
177	323-0005	黒滝の沢	西津軽郡	深浦町	柳田	築棒沢山国有林	(2019～2020)	70	農地	県道	B	津軽署
178	323-0006	羽池沢	西津軽郡	深浦町	岩坂	大童子山国有林	(2021～2022)		農地	林道	C	津軽署
179	323-0007	赤水沢	西津軽郡	深浦町	岩坂	大童子山国有林	(2023)			林道	C	津軽署
180	323-0008	築棒沢	西津軽郡	深浦町	柳田	築棒沢山国有林	(2026)	60	鉄道・農地	国道	B	津軽署
181	323-0009	桜沢	西津軽郡	深浦町	柳田	築棒沢山国有林	(2028)	12	鉄道・農地	国道	B	津軽署
182	323-0010	大船沢	西津軽郡	深浦町	風合瀬	砂子川国有林	(3004～3007)	10	農地	町道	B	津軽署
183	323-0011	小浜舘	西津軽郡	深浦町	風合瀬	砂子川国有林	(3010～3011)	30	農地	県道	A	津軽署
184	323-0012	松原	西津軽郡	深浦町	追良瀬	北追良瀬山国有林	(3033)	26	学校・農地	町道	B	津軽署
185	323-0013	芦菟	西津軽郡	深浦町	長慶平	深浦山国有林	(3054)	3	農地	町道	C	津軽署
186	323-0014	平沢	西津軽郡	深浦町	松神	松神山国有林	(3081)		鉄道・農地	国道	B	津軽署
187	323-0015	十二湖	西津軽郡	深浦町	松神	松神山国有林	(3082～3084)	3	鉄道	国道・県道	B	津軽署
188	323-0016	小峰沢	西津軽郡	深浦町	松神	松神山国有林	(3085～3087)		鉄道	国道	B	津軽署
189	323-0017	大峰	西津軽郡	深浦町	黒崎	黒崎山国有林	(3088～3089)	2	鉄道・農地	国道	B	津軽署
190	323-0018	黒崎川	西津軽郡	深浦町	黒崎	黒崎山国有林	(3090)	15	鉄道・農地	国道	A	津軽署
191	323-0019	白神川	西津軽郡	深浦町	黒崎	大間越山国有林	(3091～3092)		鉄道	国道	B	津軽署
192	323-0020	津梅	西津軽郡	深浦町	大間越	大間越山国有林	(3096～3098)	55	鉄道・農地	国道	B	津軽署
193	323-0021	エド沢	西津軽郡	深浦町	大間越	大間越山国有林	(3102)		鉄道・農地	国道	B	津軽署
194	323-0022	梨ノ木	西津軽郡	深浦町	大間越	大間越山国有林	(3102)		鉄道・農地	国道	A	津軽署
195	323-0023	船間	西津軽郡	深浦町	大間越	大間越山国有林	(3102)		鉄道・農地	国道	B	津軽署
196	323-0024	熊ノ沢	西津軽郡	深浦町	大間越	大間越山国有林	(3102)		鉄道・農地	国道	A	津軽署
197	323-0025	入良川	西津軽郡	深浦町	大間越	入良川山国有林	(3103～3106)	2	鉄道	国道	B	津軽署
198	323-0026	木連寺	西津軽郡	深浦町	大間越	入良川山国有林	(3107)	6	鉄道・農地	国道	B	津軽署
199	323-0027	木連寺沢	西津軽郡	深浦町	大間越	入良川山国有林	(3107)	6	鉄道・農地	国道	A	津軽署

No.	調査番号	地区名	位置					直接保全対象施設			危険度	管轄
			郡・市	町	大字	字（林班）		人家等戸数	公共施設等	道路		
200	323-0028	ホダワラ	西津軽郡	深浦町	大間越	入良川山国有林	(3107)		鉄道	国道	B	津軽署
201	323-0029	板貝１	西津軽郡	深浦町	大間越	入良川山国有林	(3107)		鉄道	国道	A	津軽署
202	323-0030	板貝２	西津軽郡	深浦町	大間越	入良川山国有林	(3107)	3	鉄道・農地	国道	A	津軽署
203	323-0031	板貝３	西津軽郡	深浦町	大間越	入良川山国有林	(3107)			国道	B	津軽署
204	323-0032	寺ノ沢	西津軽郡	深浦町	岩坂	大童子山国有林	(2012)			林道	C	津軽署
205	343-0001	ブドウツル沢	中津軽郡	西目屋村	川原平	鬼川辺国有林	(179～180)			県道	C	津軽署
206	343-0002	上ブドウツル沢	中津軽郡	西目屋村	川原平	鬼川辺国有林	(179)			県道	C	津軽署
207	343-0003	シブシ沢	中津軽郡	西目屋村	川原平	鬼川辺国有林	(178～179)			県道	C	津軽署
208	343-0004	ミソナノ沢	中津軽郡	西目屋村	川原平	鬼川辺国有林	(176～178)			県道	C	津軽署
209	343-0005	芦沢	中津軽郡	西目屋村	砂子瀬・川原平	尾太・大沢国有林	(125・126)			県道	C	津軽署
210	343-0006	ブナ沢	中津軽郡	西目屋村	砂子瀬	尾太国有林	(125)			県道	C	津軽署
211	343-0007	尾太１	中津軽郡	西目屋村	砂子瀬	尾太国有林	(125)			県道	C	津軽署
212	343-0008	尾太２	中津軽郡	西目屋村	砂子瀬	尾太国有林	(125)			県道	C	津軽署
213	343-0009	八光沢	中津軽郡	西目屋村	砂子瀬	尾太国有林	(123)			県道	C	津軽署
214	343-0010	下吹平沢	中津軽郡	西目屋村	砂子瀬	湯ノ沢国有林	(113)			県道	B	津軽署
215	343-0011	上吹中沢	中津軽郡	西目屋村	砂子瀬	湯ノ沢国有林	(113)			県道	C	津軽署
216	343-0012	アジラ沢	中津軽郡	西目屋村	砂子瀬	湯ノ沢国有林	(114)			県道	C	津軽署
217	343-0013	沼ノ沢	中津軽郡	西目屋村	砂子瀬	湯ノ沢国有林	(115)			県道	B	津軽署
218	343-0014	馬の背	中津軽郡	西目屋村	村市	平澤国有林	(109～110)	15	農地	村道	B	津軽署
219	343-0015	平沢	中津軽郡	西目屋村	村市	平澤国有林	(101～108)		農地	村道	C	津軽署
220	343-0016	上大秋２	中津軽郡	西目屋村	大秋	網滝山国有林	(197)	10	農地	村道	B	津軽署
221	343-0017	上大秋１	中津軽郡	西目屋村	大秋	網滝山国有林	(197)	10	農地	村道	B	津軽署
222	343-0018	白沢	中津軽郡	西目屋村	大秋	網滝山国有林	(199)	25	農地	村道	B	津軽署
223	343-0019	ヒノキ森沢	中津軽郡	西目屋村	大秋	網滝山国有林	(200～203)		農地	村道	C	津軽署
224	362-0001	折紙沢	南津軽郡	大鰐町	居土	三ツ目内国有林	(502～508)			併用林道	C	津軽署
225	362-0002	瀬ノ沢	南津軽郡	大鰐町	居土	三ツ目内国有林	(510～512)			併用林道	C	津軽署
226	362-0003	大滝沢	南津軽郡	大鰐町	居土	三ツ目内国有林	(515～517)			町道	C	津軽署
227	362-0004	滝沢	南津軽郡	大鰐町	居土	三ツ目内国有林	(522)			併用林道	C	津軽署
228	362-0005	ニゴリ沢	南津軽郡	大鰐町	居土	三ツ目内国有林	(543)	9		町道・併林	B	津軽署
229	362-0006	秋山沢	南津軽郡	大鰐町	居土	三ツ目内国有林	(546)			併用林道	B	津軽署
230	362-0007	オローム沢	南津軽郡	大鰐町	早瀬野	西虹貝山国有林	(550～554)			併用林道	C	津軽署
231	362-0008	関谷沢	南津軽郡	大鰐町	早瀬野	西虹貝山国有林	(569)			併用林道	B	津軽署
232	362-0009	水無沢・小坪滝沢	南津軽郡	大鰐町	早瀬野	西虹貝山国有林	(569)	10		併用林道	A	津軽署
233	362-0010	笹ノ沢	南津軽郡	大鰐町	早瀬野	西虹貝山国有林	(570)			併用林道	C	津軽署

No.	調査番号	地区名	位置					直接保全対象施設			危険度	管轄
			郡・市	町	大字	字（林班）		人家等戸数	公共施設等	道路		
234	362-0011	佐助沢	南津軽郡	大鰐町	早瀬野	西虹貝山国有林	(573)		早瀬野ダム		B	津軽署
235	362-0012	大戸屋沢	南津軽郡	大鰐町	島田	東虹貝山国有林	(581)			県道	C	津軽署
236	362-0013	後ヶ沢	南津軽郡	大鰐町	島田	東虹貝山国有林	(582)	5		県道	C	津軽署
237	362-0014	ゾベコ沢・ヌカリ沢	南津軽郡	大鰐町	島田	東虹貝山国有林	(583)	40		県道	A	津軽署
238	362-0015	四ツ目沢	南津軽郡	大鰐町	島田	東虹貝山国有林	(584)	6		県道	C	津軽署
239	362-0016	大場沢	南津軽郡	大鰐町	島田	東虹貝山国有林	(584)			併用林道	C	津軽署
240	362-0017	銅山沢	南津軽郡	大鰐町	島田	東虹貝山国有林	(586)			併用林道	C	津軽署
241	362-0018	大碇沢・摺白沢	南津軽郡	大鰐町	島田	東虹貝山国有林	(591)			併用林道	C	津軽署
242	362-0019	松山沢	南津軽郡	大鰐町	島田	東虹貝山国有林	(592)			林道	C	津軽署
243	205-0001	長根沢	五所川原市		太田太田山	太田山国有林	(525～527)	25		県道・林道	B	金木支署
244	205-0002	桂川	五所川原市		相内	相内山国有林	(547・550～551)	28		市道	B	金木支署
245	205-0003	脇元川	五所川原市		脇元野脇	磯松山国有林	(577～578)	10		国道	B	金木支署
246	205-0004	山王坊沢	五所川原市		相内	相内山国有林	(553～560)	40		国道	B	金木支署
247	205-0005	鹿ノ子沢1（味噌ヶ沢）	五所川原市	金木町	喜良市	小田川山国有林	(36)		水田	県道	C	金木支署
248	205-0006	鹿ノ子沢1（焼戸沢）	五所川原市	金木町	喜良市	小田川山国有林	(36)			県道	C	金木支署
249	205-0007	鹿ノ子沢3（蒲ヶ沢）	五所川原市	金木町	喜良市	小田川山国有林	(35)			県道	C	金木支署
250	205-0008	鹿ノ子沢1（高橋沢）	五所川原市	金木町	喜良市	小田川山国有林	(27～28・32～33)		貯水池水路（農業用）	県道	C	金木支署
251	205-0009	鹿ノ子沢（上山越沢）	五所川原市	金木町	喜良市	小田川山国有林	(30)			県道	C	金木支署
252	205-0010	喜良市1（大深沢）	五所川原市	金木町	喜良市	小田川山国有林	(24)		水田	林道	C	金木支署
253	205-0011	喜良市2（湯の沢）	五所川原市	金木町	喜良市	小田川山国有林	(22～23)	1		林道	C	金木支署
254	205-0012	喜良市8（白岩沢）	五所川原市	金木町	嘉瀬	西嘉瀬山国有林	(7)			県道・林道	C	金木支署
255	205-0013	青五線	五所川原市	金木町	嘉瀬	東嘉瀬山国有林	(1)			県道	C	金木支署
256	205-0014	石の塔沢	五所川原市		飯詰	飯詰山国有林	(113・115)	1			C	金木支署
257	205-0015	石田沢（中州川山沢）	五所川原市		戸沢	中州川山国有林	(151～153)	15	集会所・水田	市道	B	金木支署
258	205-0016	前田野目（前田野目）	五所川原市		前田野目	前田野目山国有林	(145～146)		水田	市道	C	金木支署
259	205-0017	前田野目（沼ノ沢）	五所川原市		前田野目	前田野目山国有林	(142)	20	水田	国道・市道	B	金木支署
260	205-0018	小屋の沢	五所川原市		金木	喜良市国有林	(62)			林道	B	金木支署
261	387-0001	宮野沢母沢	北津軽郡	中泊町	宮野沢	袴腰山国有林	(209～213)		農地	林道	C	金木支署
262	387-0002	田ノ沢	北津軽郡	中泊町	薄市	薄市山国有林	(301～304・307～310)		農地	林道	C	金木支署
263	387-0003	五右ヱ門沢	北津軽郡	中泊町	今泉	今泉山国有林	(349)			県道	C	金木支署
264	387-0004	ロクロ沢	北津軽郡	中泊町	今泉	今泉山国有林	(349)			県道	C	金木支署
265	387-0005	袰内	北津軽郡	中泊町	小泊	北小泊山国有林	(778～782)	3			C	金木支署
266	208-0001	木野部	むつ市	大畑町		佐藤ヶ平国有林	(2094～2095)	40		国道	A	下北署
267	208-0002	松倉ノ沢	むつ市	大畑町		佐藤ヶ平国有林	(2085～2093)	25		国道	A	下北署

No.	調査番号	地区名	位置					直接保全対象施設			危険度	管轄
			郡・市	町	大字	字（林班）		人家等戸数	公共施設等	道路		
268	208-0003	三右衛門	むつ市	大畑町		佐藤ヶ平国有林	(1195～1196)	13	公民館	国道	B	下北署
269	208-0004	下犹	むつ市	大畑町		佐藤ヶ平国有林	(1191～1194)	15	小学校	国道	B	下北署
270	208-0005	喜和田	むつ市	大畑町		佐藤ヶ平国有林	(1185～1187)		農地	県道	C	下北署
271	208-0006	高橋川	むつ市	大畑町		葉色山国有林	(1182～1184)		農地	県道	C	下北署
272	208-0007	葉色沢	むつ市	大畑町		葉色山国有林	(1173～1178)	2	孵化場・農地	県道	C	下北署
273	208-0008	白禿沢	むつ市	大畑町		葉色山国有林	(1172)			県道	C	下北署
274	208-0009	大ミズ沢	むつ市	大畑町		葉色山国有林	(1172)			県道	C	下北署
275	208-0010	昼飯場	むつ市	大畑町		葉色山国有林	(1167～1171)			県道	C	下北署
276	208-0011	下高寒沢	むつ市	大畑町		葉色山国有林	(1164)		水道施設	林道	B	下北署
277	208-0012	西ノ股	むつ市	大畑町		葉色山国有林	(1157~1158・1160~1161)			林道	C	下北署
278	208-0013	山越沢	むつ市	大畑町		赤滝山国有林	(1075)			県道	C	下北署
279	208-0014	湯ノ股	むつ市	大畑町		赤滝山国有林	(1058～1073)	4		県道	C	下北署
280	208-0015	ナメカワ沢	むつ市	大畑町		朝比奈岳国有林	(1040～1041)			県道	C	下北署
281	208-0016	左の股	むつ市	大畑町		朝比奈岳国有林	(1042)			県道	C	下北署
282	208-0017	地蔵沢	むつ市	大畑町		朝比奈岳国有林	(1040)			県道	C	下北署
283	208-0018	ドッド沢	むつ市	大畑町		赤滝山国有林	(1077)			県道	C	下北署
284	208-0019	一里越沢	むつ市		城ヶ沢	椚沢山国有林	(13～18)		水道施設・農地		B	下北署
285	208-0020	大山沢	むつ市		大湊	釜臥山国有林	(21)		水道施設・農地		A	下北署
286	208-0021	大沢	むつ市		大湊	釜臥山国有林	(24)	70	農地	国道	A	下北署
287	208-0022	上町上流	むつ市		大湊	釜臥山国有林	(25)	60	農地	国道	A	下北署
288	208-0023	小松野沢	むつ市		大湊	釜臥山国有林	(25)	45	農地	国道	A	下北署
289	208-0024	小荒川	むつ市		大平	荒川山国有林	(26~27・128~129)	40	水道施設・農地	市道	B	下北署
290	208-0025	大荒川	むつ市		大平	荒川山国有林	(28～31)	20	農地	市道	B	下北署
291	208-0026	大川目沢	むつ市		城ヶ沢	椚沢山国有林	(1～7)	10		市道	B	下北署
292	208-0027	伊勢川	むつ市		関根	南関根第一国有林	(154～156)	25			B	下北署
293	208-0028	出戸沢	むつ市		田名部・関根	矢立山・南関根第一国有林	(38~39・41~43・150~152)	25			B	下北署
294	208-0029	水上沢第二	むつ市		大湊	釜臥山国有林	(22)			国道	C	下北署
295	208-0030	堂ノ沢	むつ市		城ヶ沢	椚沢山国有林	(20)			市道	C	下北署
296	208-0031	田茂木丸山沢	むつ市	大畑町	正津川	大尽山国有林	(63～64)			市道	B	下北署
297	208-0032	湯ノ小川	むつ市	川内町		湯野川山国有林	(748)	24	学校・公民館	県道	B	下北署
298	208-0033	砥石沢	むつ市	川内町		田野沢山国有林	(785～790)			県道	C	下北署
299	208-0034	荒川	むつ市	川内町		福浦山国有林	(805～808)			県道	C	下北署
300	208-0035	ニゴリ沢	むつ市	川内町		田野沢山国有林	(788)			県道	C	下北署

No.	調査番号	地区名	位置					直接保全対象施設			危険度	管轄
			郡・市	町	大字	字（林班）		人家等戸数	公共施設等	道路		
301	208-0036	半太郎沢	むつ市	川内町		板家戸国有林	(872)			林道	C	下北署
302	208-0037	仁平沢	むつ市	川内町		曽古部山国有林	(859)			林道	C	下北署
303	208-0038	蛸田	むつ市		脇野沢	源藤城国有林	(981)	3		県道	C	下北署
304	208-0039	芋田	むつ市		脇野沢	源藤城国有林	(982)	1		県道	C	下北署
305	208-0040	九艘泊	むつ市		脇野沢	源藤城国有林	(983)	25	小学校・福祉センター・消防分団・漁港・農地	県道	A	下北署
306	208-0041	金八沢	むつ市	川内町	宿野部	金八山国有林	(908～911)			林道	C	下北署
307	423-0001	材木沢	下北郡	大間町	奥戸	二股山国有林	(2025～2033)	60	集会所・農地	国道	B	下北署
308	423-0002	黒岩沢	下北郡	大間町	奥戸	二股山国有林	(2024)			国道	C	下北署
309	423-0003	小川代	下北郡	大間町	奥戸	二股山国有林	(2020～2023)	78	学校・郵便局・水道施設・集会場	国道	B	下北署
310	423-0004	奥戸川	下北郡	大間町	奥戸	二股山国有林	(2011・2019)	78	水道施設・公民館・農地	国道	B	下北署
311	425-0001	小易国間	下北郡	風間浦村	易国間	八森山国有林	(2045・2047)	123	水道施設・郵便局	国道	A	下北署
312	425-0002	易国間	下北郡	風間浦村	易国間	八森山国有林	(2051)	88	学校・役場・消防署・公民館	国道	A	下北署
313	425-0003	管ノ尻	下北郡	風間浦村	易国間	八森山国有林	(2069～2070)	6		国道	B	下北署
314	425-0004	街道添	下北郡	風間浦村	下風呂	佐久間国有林	(2074)			国道	C	下北署
315	425-0005	大川尻	下北郡	風間浦村	下風呂	佐久間国有林	(2077～2078)	5		国道	B	下北署
316	425-0006	小川尻	下北郡	風間浦村	下風呂	佐久間国有林	(2079)	10		国道	A	下北署
317	425-0007	焼山沢	下北郡	風間浦村	下風呂	佐久間国有林	(2075～2076)		塵処理場	国道	B	下北署
318	425-0008	ニタ沢	下北郡	風間浦村	易国間	八森山国有林	(2071)		水道施設	国道	A	下北署
319	425-0009	右股沢	下北郡	風間浦村	易国間	八森山国有林	(2072～2073)	6		国道	C	下北署
320	426-0001	弥平茶沢	下北郡	佐井村	佐井	古佐井山国有林	(2251)		農地・水路	県道	C	下北署
321	426-0002	道心沢	下北郡	佐井村	佐井	湯ノ川越国有林	(2270)	1	水田	県道	C	下北署
322	426-0003	黒岩沢	下北郡	佐井村	佐井	湯ノ川越国有林	(2282)	30	農地	県道	B	下北署
323	426-0004	戸沢	下北郡	佐井村	佐井	湯ノ川越国有林	(2277)		水田	県道	C	下北署
324	426-0005	唐滝沢	下北郡	佐井村	佐井	湯ノ川越国有林	(2264～2265)			県道	C	下北署
325	426-0006	穴間沢	下北郡	佐井村	佐井	喜平治山国有林	(2287)			国道	C	下北署
326	426-0007	長後川	下北郡	佐井村	佐井	喜平治山国有林	(2291・2294)			国道	C	下北署
327	426-0008	大細間	下北郡	佐井村	長後	縫道石国有林	(2318～2319)			国道	C	下北署
328	426-0009	牛端沢	下北郡	佐井村	長後	縫道石国有林	(2328)			村道	B	下北署
329	426-0010	湯ノ沢	下北郡	佐井村	長後	縫道石国有林	(2321～2324)			県道	C	下北署
330	426-0011	メラン沢	下北郡	佐井村	長後	縫道石国有林	(2328)	63	学校	村道	A	下北署
331	426-0012	源治郎沢	下北郡	佐井村	長後	喜平治山国有林	(2300～2301・2304～2307)			県道	C	下北署

No.	調査番号	地区名	位置					直接保全対象施設			危険度	管轄
			郡・市	町	大字	字（林班）		人家等戸数	公共施設等	道路		
332	426-0013	天田沢	下北郡	佐井村	長後	喜平治山国有林	(2303)	30	学校	村道	A	下北署
333	426-0014	平鍋滝沢	下北郡	佐井村	佐井	古佐井山国有林	(2253)			県道	B	下北署
334	426-0015	石山沢第一	下北郡	佐井村	長後	縫道石国有林	(2326～2327)			県道	C	下北署
335	206-0001	月日山	十和田市		滝沢	月日山国有林	(4)			市道	C	三八上北署
336	206-0002	増沢	十和田市		深待	深待山国有林	(140)	7		県道	C	三八上北署
337	206-0003	北ノ股沢	十和田市		深待	深待山国有林	(143)			県道	C	三八上北署
338	206-0004	平成沢	十和田市		切田	方平国有林	(10)			市道	C	三八上北署
339	206-0005	西仙上沢	十和田市		奥瀬	生内国有林	(24)			林道	C	三八上北署
340	206-0006	立惣辺	十和田市		奥瀬	高崎国有林	(40～41)			国道	C	三八上北署
341	206-0007	一の渡沢	十和田市		奥瀬	惣辺山国有林	(54)			国道	B	三八上北署
342	206-0008	寒沢	十和田市		奥瀬	惣辺山国有林	(55～56)			国道	C	三八上北署
343	206-0009	下飛金沢	十和田市		奥瀬	宇樽部国有林	(57)			国道	C	三八上北署
344	206-0010	飛金沢	十和田市		奥瀬	宇樽部国有林	(57)			国道	B	三八上北署
345	206-0011	荒瀬沢	十和田市		奥瀬	宇樽部国有林	(57)		遊歩道	国道	C	三八上北署
346	206-0012	松倉沢	十和田市		奥瀬	宇樽部国有林	(58)			国道	C	三八上北署
347	206-0013	押出沢	十和田市		奥瀬	宇樽部国有林	(58)			国道	C	三八上北署
348	206-0014	宇樽部川	十和田市		奥瀬	宇樽部国有林	(59～60)	11		国道	B	三八上北署
349	206-0015	白絹沢	十和田市		奥瀬	尻辺山国有林	(69)		遊歩道	国道	C	三八上北署
350	206-0016	小尻辺	十和田市		奥瀬	尻辺山国有林	(75～80)		取水堤	国道	B	三八上北署
351	206-0017	大幌内川	十和田市		奥瀬	幌内山国有林	(85・89)		取水堤	国道	B	三八上北署
352	206-0018	赤沼沢	十和田市		法量	蔦国有林	(115)			国道	C	三八上北署
353	206-0019	夏間沢	十和田市		法量	谷地国有林	(121)	2		国道	C	三八上北署
354	206-0020	オモ沢	十和田市		法量	谷地国有林	(122)	10	農地	国道	B	三八上北署
355	206-0021	上沢	十和田市		法量	黒森山国有林	(134)			県道	C	三八上北署
356	206-0022	大萩沢	十和田市		奥瀬	惣辺山国有林	(52)			国道	C	三八上北署
357	206-0023	一ノ沢	十和田市		奥瀬	宇樽部国有林	(62)	11		国道	B	三八上北署
358	401-0001	湯ノ沢	上北郡	野辺地町	馬門	地続山国有林	(1078)	17	馬門温泉	町道	B	三八上北署
359	402-0001	大浦内	上北郡	七戸町	東天馬舘	東天間舘国有林	(1402)	1		国道	C	三八上北署
360	402-0002	小坪川	上北郡	七戸町	東天馬舘	東天間舘国有林	(1415・1419~1424)	10	水道施設	国道	A	三八上北署
361	402-0003	石タカ沢	上北郡	七戸町	中天馬舘	中天間舘国有林	(1435)			県道	C	三八上北署
362	402-0004	高森	上北郡	七戸町	南天馬舘	南天間舘国有林	(1447)		農業用ダム	国道・県道	B	三八上北署
363	402-0005	二戸ノ瀬川	上北郡	七戸町	北天馬舘	北天間舘国有林	(1449～1454)		農業用ダム	県道	C	三八上北署
364	402-0006	ヤスケド沢	上北郡	七戸町	銀南木	七戸深山国有林	(1518)		水道施設		A	三八上北署
365	402-0007	作田川	上北郡	七戸町	銀南木	七戸深山国有林	(1521)		水道施設		A	三八上北署
366	408-0001	洞内沢	上北郡	東北町	細津	横沢第二国有林	(1310)			林道	C	三八上北署
367	408-0002	寒水沢	上北郡	東北町	寒水山	寒水山国有林	(1490)		農地	県道	C	三八上北署

No.	調査番号	地区名	位置					直接保全対象施設			危険度	管轄
			郡・市	町	大字	字（林班）		人家等戸数	公共施設等	道路		
368	443-0001	滝ノ沢	三戸郡	田子町	遠瀬	遠瀬深山国有林	(501～502)			林道	C	三八上北署
369	443-0002	上コブラ沢	三戸郡	田子町	関	北来満山国有林	(537)	42			A	三八上北署
370	443-0003	ミクロ沢	三戸郡	田子町	関	南来満山国有林	(541)			林道	B	三八上北署
371	443-0004	一本松	三戸郡	田子町	関	北来満山国有林	(545)	71		国道	A	三八上北署
372	443-0005	妻神沢	三戸郡	田子町	夏坂	北来満山国有林	(547)	42		国道	A	三八上北署
373	443-0006	松の沢	三戸郡	田子町	遠瀬	遠瀬深山国有林	(513)	20		林道	A	三八上北署
374	443-0007	柳葉沢	三戸郡	田子町	関	北来満山国有林	(552)			国道	C	三八上北署
375	443-0008	尻高山	三戸郡	田子町	関	南来満山国有林	(526)	185		国道	A	三八上北署

(2) 民　有　林

崩 壊 土 砂 流 出 危 険 地 区

農林水産部

平成29年10月１日現在

危険地区番号		位置				公共施設等		
		市町村		大字	字	人家	公共施設	道路
201	Ｈ０００１	青森市		内真部	内真部山			県
201	Ｈ０００２	青森市		鶴ヶ坂	鶴ヶ坂山	0	1	国
201	Ｈ０００３	青森市		細越	栄山	25		県
201	Ｈ０００４	青森市		入内	駒田	0		県
201	Ｈ０００５	青森市		入内	駒田	20		市
201	Ｈ０００６	青森市		鶴ヶ坂	鶴ヶ坂山	0	2	県
201	Ｈ０００７	青森市		野沢	川部	0		県
201	Ｈ０００８	青森市		築木館	岩瀬	25		市
201	Ｈ０００９	青森市		滝沢	大川目	15		県
201	Ｈ００１０	青森市		野沢	川部	0		県
201	Ｈ００１１	青森市		小舘	亀山	0		市
201	Ｈ００１２	青森市		久栗坂	久栗坂山	0		国
201	Ｈ００１３	青森市		浅虫	馬場山	20		市
201	Ｈ００１４	青森市		入内	駒田	40	1	林
201	Ｈ００１５	青森市		小舘	菊川	0		市
201	Ｈ００１６	青森市		四戸橋	磯辺	10		国
201	Ｈ００１７	青森市		横内	鏡山	4		市
201	Ｈ００１８	青森市	浪岡	大釈迦	沢内沢	0	1	市
201	Ｈ００１９	青森市	浪岡	大釈迦	中田	0	1	市
201	Ｈ００２０	青森市	浪岡	大釈迦	中田	20	1	国
201	Ｈ００２１	青森市	浪岡	大釈迦	山本	50	3	国
201	Ｈ００２２	青森市	浪岡	大釈迦	沢田	20		国
201	Ｈ００２３	青森市	浪岡	長沼	北藤巻	20		国
201	Ｈ００２４	青森市	浪岡	王余魚沢	天狗平	0		県
201	Ｈ００２５	青森市	浪岡	王余魚沢	天狗平	0		県
201	Ｈ００２６	青森市	浪岡	五本松	平野	0		県
201	Ｈ００２７	青森市	浪岡	王余魚沢	天狗平	0		県
201	Ｈ００２８	青森市	浪岡	王余魚沢	王余魚沢	0		県
201	Ｈ００２９	青森市	浪岡	王余魚沢	坊主畑	0		県
201	Ｈ００３０	青森市	浪岡	王余魚沢	王余魚沢	0		県
201	Ｈ００３１	青森市	浪岡	王余魚沢	坊主畑	0		県
201	Ｈ００３２	青森市	浪岡	王余魚沢	坊主畑	0		県
201	Ｈ００３３	青森市	浪岡	王余魚沢	坊主畑	0		県
201	Ｈ００３４	青森市	浪岡	王余魚沢	饅頭坂	4		県
201	Ｈ００３５	青森市	浪岡	王余魚沢	片子都谷森	0	1	県
201	Ｈ００３６	青森市	浪岡	王余魚沢	片子都谷森	0	1	県
201	Ｈ００３７	青森市	浪岡	北中野	村元	0		県
201	Ｈ００３８	青森市	浪岡	北中野	村元	0		県
201	Ｈ００３９	青森市	浪岡	相沢	長沢	0		県
201	Ｈ００４０	青森市	浪岡	相沢	村元	0		県
201	Ｈ００４１	青森市	浪岡	相沢	村元	0		県
201	Ｈ００４２	青森市	浪岡	相沢	村元	0		県
201	Ｈ００４３	青森市	浪岡	相沢	長沢	2		県
201	Ｈ００４４	青森市	浪岡	相沢	猿沢	0	1	農
201	Ｈ００４５	青森市	浪岡	細野	赤平	0		農
201	Ｈ００４６	青森市	浪岡	細野	大沢	15		農
201	Ｈ００４７	青森市	浪岡	細野	目倉石	10		市
201	Ｈ００４８	青森市	浪岡	細野	目倉石	20		市

危険地区番号		位置				公共施設等		
		市町村		大字	字	人家	公共施設	道路
201	Ｈ００４９	青森市	浪岡	北中野	桃里	50		農
201	Ｈ００５０	青森市	浪岡	北中野	桃里	30		農
201	Ｈ００５１	青森市	浪岡	吉内	杉ノ沢	40		県
201	Ｈ００５２	青森市	浪岡	本郷	牧ノ沢	1	2	国
201	Ｈ００５３	青森市	浪岡	王余魚沢	天狗平	0		県
201	Ｈ００５４	青森市	浪岡	王余魚沢	水ヶ沢	0		市
202	Ｈ０００１	弘前市		中畑	外山	0		県
202	Ｈ０００２	弘前市		中野	小三島	18	3	県
202	Ｈ０００３	弘前市		番館	山腰	0		農
202	Ｈ０００４	弘前市		番館	山腰	0		農
202	Ｈ０００５	弘前市		番館	山腰	10		市
202	Ｈ０００６	弘前市		吉川	山下	10		農
202	Ｈ０００７	弘前市		高野	オツカ沢	6		市
202	Ｈ０００８	弘前市		館後	新田	0		県
202	Ｈ０００９	弘前市		国吉	耕田	1	1	県
202	Ｈ００１０	弘前市		悪戸	後沢	0		農
202	Ｈ００１１	弘前市		坂元	山元	20		県
202	Ｈ００１２	弘前市		坂元	山元	20	1	県
202	Ｈ００１３	弘前市		小沢	大畑沢	0		県
202	Ｈ００１４	弘前市		一野渡	野尻	10		市
202	Ｈ００１５	弘前市		一野渡	野尻	0		農
202	Ｈ００１６	弘前市		一野渡	山下	0		農
202	Ｈ００１７	弘前市		一野渡	山下	0		農
202	Ｈ００１８	弘前市		一野渡	西平山	15		市
202	Ｈ００１９	弘前市		一野渡	西平山	15		市
202	Ｈ００２０	弘前市		大和沢	鷲ノ巣	0		市
202	Ｈ００２１	弘前市		大和沢	鷲ノ巣	0		農
202	Ｈ００２２	弘前市		小栗山	小松ヶ沢	60	2	県
202	Ｈ００２３	弘前市		小栗山	鷲ノ巣	60	2	県
202	Ｈ００２４	弘前市		松木平	鷲ノ巣	60	2	県
202	Ｈ００２５	弘前市		大沢	寺ヶ沢	60	3	県
202	Ｈ００２６	弘前市		大沢	次郎ヶ沢	60	3	県
202	Ｈ００２７	弘前市		大沢	梨子平	70	3	県
202	Ｈ００２８	弘前市		大沢	南ヶ沢	60	3	県
202	Ｈ００２９	弘前市		大沢	南ヶ沢	100	3	県
202	Ｈ００３０	弘前市		石川	西ノ沢	100	3	県
202	Ｈ００３１	弘前市		石川	西ノ沢	100	3	県
202	Ｈ００３２	弘前市		石川	西ノ沢	100	3	県
202	Ｈ００３３	弘前市		石川	外ネブコ	100	3	県
202	Ｈ００３４	弘前市		乳井	沢田	30	3	国
202	Ｈ００３５	弘前市		薬師堂	銭神石	30	3	国
202	Ｈ００３６	弘前市		番館	山腰	1		農
202	Ｈ００３７	弘前市		番館	山腰	0		農
202	Ｈ００３８	弘前市		米ヶ袋	岡部	0		農
202	Ｈ００３９	弘前市		米ヶ袋	岡部	0		農
202	Ｈ００４０	弘前市		米ヶ袋	岡部	0		農
202	Ｈ００４１	弘前市		大和沢	鷲ノ巣	0		林
202	Ｈ００４２	弘前市		如来瀬	大久保平	0		県
202	Ｈ００４３	弘前市		如来瀬	山田	0		県
202	Ｈ００４４	弘前市		如来瀬	山田	0	1	市
202	Ｈ００４５	弘前市		兼平	山下林添	17		市
202	Ｈ００４６	弘前市		兼平	山下林添	5		市
202	Ｈ００４７	弘前市		五代	山本	15		市

危険地区番号		位置				公共施設等		
		市町村		大字	字	人家	公共施設	道路
202	Ｈ００４８	弘前市		宮地	宮本	45	2	市
202	Ｈ００４９	弘前市		宮地	宮本	30	1	市
202	Ｈ００５０	弘前市		宮地	宮本	50	2	県
202	Ｈ００５１	弘前市		常盤野	上黒沢	20	1	県
202	Ｈ００５２	弘前市		兼平	林元林添	30		市
202	Ｈ００５３	弘前市		百沢	東岩木山	3		県
202	Ｈ００５４	弘前市		相馬	野脇	0		市
202	Ｈ００５５	弘前市		相馬	野脇	2	1	市
202	Ｈ００５６	弘前市		相馬	野脇	11		市
202	Ｈ００５７	弘前市		相馬	野脇	0		市
202	Ｈ００５８	弘前市		相馬	羽根山	5		市
202	Ｈ００５９	弘前市		相馬	鳴ヶ沢	0		市
202	Ｈ００６０	弘前市		相馬	竜ヶ平	0		市
202	Ｈ００６１	弘前市		相馬	鳴ヶ沢	0		市
202	Ｈ００６２	弘前市		相馬	竜ヶ平	7		市
202	Ｈ００６３	弘前市		相馬	竜ヶ平	0		市
202	Ｈ００６４	弘前市		相馬	竜ヶ平	0		市
202	Ｈ００６５	弘前市		相馬	相馬	0		県
202	Ｈ００６６	弘前市		相馬	篦九枚	0		県
202	Ｈ００６７	弘前市		相馬	篦九枚	0		県
202	Ｈ００６８	弘前市		相馬	鉢呑沢	0		県
202	Ｈ００６９	弘前市		沢田	園村	13	3	市
202	Ｈ００７０	弘前市		沢田	園村	13	2	市
202	Ｈ００７１	弘前市		沢田	シモミ沢	0		県
202	Ｈ００７２	弘前市		沢田	園村	13	2	市
202	Ｈ００７３	弘前市		沢田	園村	0		市
202	Ｈ００７４	弘前市		相馬	篦九枚	0		市
202	Ｈ００７５	弘前市		相馬	篦九枚	0		市
202	Ｈ００７６	弘前市		相馬	篦九枚	0		市
202	Ｈ００７７	弘前市		相馬	篦九枚	0		市
202	Ｈ００７８	弘前市		相馬	篦九枚	0		市
202	Ｈ００７９	弘前市		相馬	篦九枚	0		市
202	Ｈ００８０	弘前市		藍内	立石	6		県
202	Ｈ００８１	弘前市		藍内	立石	6		県
202	Ｈ００８２	弘前市		藍内	立石	6		県
202	Ｈ００８３	弘前市		藍内	立石	7		県
202	Ｈ００８４	弘前市		藍内	立石	7		県
202	Ｈ００８５	弘前市		藍内	富田	7	1	農
202	Ｈ００８６	弘前市		藍内	関ヶ平	20	2	県
202	Ｈ００８７	弘前市		藍内	富田	1	1	国
202	Ｈ００８８	弘前市		藍内	富田	5	1	市
202	Ｈ００８９	弘前市		水木在家	桜井	15	1	市
202	Ｈ００９０	弘前市		水木在家	桜井	13	1	市
202	Ｈ００９１	弘前市		五所	野沢	14		市
202	Ｈ００９２	弘前市		五所	野沢	60	2	県
202	Ｈ００９３	弘前市		湯口	一ノ下り山	0		市
202	Ｈ００９４	弘前市		湯口	一ノ下り山	0		市
202	Ｈ００９５	弘前市		湯口	一ノ下り山	0		市
202	Ｈ００９６	弘前市		紙漉沢	堰根	0		市
202	Ｈ００９７	弘前市		紙漉沢	山越	30		市
202	Ｈ００９８	弘前市		湯口	一ノ下り山	0		林
202	Ｈ００９９	弘前市		水木在家	清水沢	0		市
203	Ｈ０００１	八戸市		尻内町	笹ノ沢	30	1	市

危険地区番号		位置				公共施設等		
		市町村		大字	字	人家	公共施設	道路
203	Ｈ０００２	八戸市		尻内町	滝谷沢	13		市
203	Ｈ０００３	八戸市		尻内町	蛇ノ沢	5		県
203	Ｈ０００４	八戸市		豊崎町	境沢頭	4	1	県
203	Ｈ０００５	八戸市		豊崎町	境沢頭	14		県
203	Ｈ０００６	八戸市		豊崎町	彦ヶ沢	15	1	県
203	Ｈ０００７	八戸市		豊崎町	池田	13		市
203	Ｈ０００８	八戸市		豊崎町	上七崎	0	1	県
203	Ｈ０００９	八戸市		豊崎町	下滝	0		市
203	Ｈ００１０	八戸市		豊崎町	外ノ沢	12		市
203	Ｈ００１１	八戸市		尻内町	大仏	32		市
203	Ｈ００１２	八戸市		櫛引	荒猪沢	27	1	市
203	Ｈ００１３	八戸市		沢里	古宮	2	1	市
203	Ｈ００１４	八戸市		坂牛	中沢	50		市
203	Ｈ００１５	八戸市		櫛引	松ヶ沢	13		市
203	Ｈ００１６	八戸市		是川	長田沢	15	2	市
203	Ｈ００１７	八戸市		是川	寺ノ沢	11	1	市
203	Ｈ００１８	八戸市		是川	天狗沢	13	1	市
203	Ｈ００１９	八戸市		是川	下田中沢	12		市
203	Ｈ００２０	八戸市		是川	砥沢	20	1	市
203	Ｈ００２１	八戸市		是川	新舘平	0		市
203	Ｈ００２２	八戸市		是川	舘前	30		市
203	Ｈ００２３	八戸市		是川	内窪	0		市
203	Ｈ００２４	八戸市		是川	大地河原	0		市
203	Ｈ００２５	八戸市		松館	篭田	3		市
203	Ｈ００２６	八戸市		松館	大清水	3		市
203	Ｈ００２７	八戸市		松館	田ノ平	0		市
203	Ｈ００２８	八戸市		松館	馬峠	0		市
203	Ｈ００２９	八戸市		松館	古里	14		市
203	Ｈ００３０	八戸市		松館	奥沢	13		市
203	Ｈ００３１	八戸市		松館	砥倉	0	1	市
203	Ｈ００３２	八戸市		是川	仁義山	0		市
203	Ｈ００３３	八戸市		是川	水野	6		市
203	Ｈ００３４	八戸市		上野	大平	40	2	国
203	Ｈ００３５	八戸市	南郷区	頃巻沢	鬼ノ目	7		市
203	Ｈ００３６	八戸市	南郷区	頃巻沢	下頃巻沢	5		市
203	Ｈ００３７	八戸市	南郷区	島守	巻	13		市
203	Ｈ００３９	八戸市	南郷区	島守	参内坂	0		市
203	Ｈ００４０	八戸市	南郷区	島守	大三代	0		林
203	Ｈ００４１	八戸市	南郷区	島守	大字曾利	2		農
203	Ｈ００４２	八戸市	南郷区	島守	源助平	0		市
203	Ｈ００４３	八戸市	南郷区	島守	沢田沢	12		市
203	Ｈ００４４	八戸市	南郷区	島守	宮沢沢	17		林
203	Ｈ００４５	八戸市	南郷区	島守	内山	8		市
203	Ｈ００４６	八戸市	南郷区	島守	滝沢	0		市
203	Ｈ００４７	八戸市	南郷区	島守	幸ノ木沢	0		市
203	Ｈ００４８	八戸市	南郷区	島守	胡蝶沢	0		市
203	Ｈ００４９	八戸市	南郷区	島守	上野長根	0		市
203	Ｈ００５０	八戸市	南郷区	島守	外山長根	0		市
203	Ｈ００５１	八戸市	南郷区	島守	ガンゲン	0		市
203	Ｈ００５２	八戸市	南郷区	島守	外平	0		市
203	Ｈ００５３	八戸市	南郷区	島守	下長台	0		市
203	Ｈ００５４	八戸市	南郷区	島守	上相野	1		市
203	Ｈ００５５	八戸市	南郷区	島守	姉市沢	5		市

危険地区番号		位置				公共施設等		
		市町村		大字	字	人家	公共施設	道路
203	Ｈ００５６	八戸市	南郷区	島守	只越	0		市
203	Ｈ００５７	八戸市	南郷区	島守	林下	0		市
203	Ｈ００５８	八戸市	南郷区	島守	滝ノ平	0		市
203	Ｈ００５９	八戸市	南郷区	島守	相畑	0		市
203	Ｈ００６０	八戸市	南郷区	島守	安藤	0		林
203	Ｈ００６１	八戸市	南郷区	島守	坂ノ木沢	6		林
203	Ｈ００６２	八戸市	南郷区	島守	売井坂	2		市
204	Ｈ０００１	黒石市		高館	甲高原	9		林
204	Ｈ０００２	黒石市		上十川	長谷沢二番囲	0		林
204	Ｈ０００３	黒石市		南中野	井戸沢	1		農
204	Ｈ０００４	黒石市		南中野	井戸沢	3		農
204	Ｈ０００５	黒石市		南中野	館ヶ沢	0		市
204	Ｈ０００６	黒石市		南中野	黒森下	0		国
204	Ｈ０００７	黒石市		大川原	森谷沢	0		市
204	Ｈ０００８	黒石市		大川原	堂子沢	6		市
204	Ｈ０００９	黒石市		大川原	キノ木沢流	0		市
204	Ｈ００１０	黒石市		大川原	下川沢	0		国
204	Ｈ００１１	黒石市		大川原	大倉沢	0		国
204	Ｈ００１２	黒石市		大川原	小鳥沢	0		国
204	Ｈ００１３	黒石市		大川原	菟釜	0		国
204	Ｈ００１４	黒石市		大川原	猿賀平	0		国
204	Ｈ００１５	黒石市		浅瀬石	カクレ沢	0		市
204	Ｈ００１６	黒石市		浅瀬石	浅瀬石山	0		市
204	Ｈ００１７	黒石市		浅瀬石	浅瀬石山	0		市
204	Ｈ００１８	黒石市		浅瀬石	浅瀬石山	0		市
204	Ｈ００１９	黒石市		浅瀬石	浅瀬石山	0		市
204	Ｈ００２０	黒石市		袋	上野	6		市
204	Ｈ００２１	黒石市		袋	小根沢	0		市
204	Ｈ００２２	黒石市		袋	白沢	0		農
204	Ｈ００２３	黒石市		南中野	阿手沢	20		市
204	Ｈ００２４	黒石市		板留	郷ノ沢	7		市
204	Ｈ００２５	黒石市		板留	二ツ石	0	1	市
204	Ｈ００２６	黒石市		板留	杉ノ沢	0	1	市
204	Ｈ００２７	黒石市		二庄内	長下	0		市
204	Ｈ００２８	黒石市		沖浦	沖浦村下	0		国
204	Ｈ００２９	黒石市		沖浦	長沢出口	0		国
204	Ｈ００３０	黒石市		沖浦	股木沢	0		国
204	Ｈ００３１	黒石市		沖浦	根田ノ沢	0		国
204	Ｈ００３２	黒石市		沖浦	権現平	0		国
204	Ｈ００３３	黒石市		浅瀬石	浅瀬石山	0		市
204	Ｈ００３４	黒石市		袋	上法立沢	12		市
204	Ｈ００３５	黒石市		南中野	水沢	0		農
204	Ｈ００３６	黒石市		大川原	下湯沢	20	1	市
204	Ｈ００３７	黒石市		大川原	大鉄沢	1		国
204	Ｈ００３８	黒石市		袋	平山	0		林
204	Ｈ００３９	黒石市		大川原	沼平	0		林
204	Ｈ００４０	黒石市		大川原	沼平	0		農
204	Ｈ００４１	黒石市		大川原	沼平	70	1	市
204	Ｈ００４２	黒石市		大川原	鳥沢	0		国
204	Ｈ００４３	黒石市		南中野	不動館	4		市
204	Ｈ００４４	黒石市		大川原	猿賀平	0		国
205	Ｈ０００１	五所川原市		前田野目	砂田	30		林
205	Ｈ０００２	五所川原市		前田野目	砂田	15		林

危険地区番号		位置				公共施設等		
		市町村		大字	字	人家	公共施設	道路
205	Ｈ０００３	五所川原市		前田野目	砂田	10		市
205	Ｈ０００４	五所川原市		前田野目	砂田	10		市
205	Ｈ０００５	五所川原市		前田野目	砂田	10		市
205	Ｈ０００６	五所川原市		前田野目	野脇	0		市
205	Ｈ０００７	五所川原市		前田野目	野脇	0		市
205	Ｈ０００８	五所川原市		前田野目	鞠野沢	10		林
205	Ｈ０００９	五所川原市		原子	山元	0		林
205	Ｈ００１０	五所川原市		原子	山元	0		林
205	Ｈ００１１	五所川原市		原子	山元	0		林
205	Ｈ００１２	五所川原市		原子	山元	0		林
205	Ｈ００１３	五所川原市		野里	山ノ越	30	2	市
205	Ｈ００１４	五所川原市		野里	山ノ越	3		市
205	Ｈ００１５	五所川原市		神山	殊ノ峰	15		林
205	Ｈ００１６	五所川原市		松野木	松ヶ枝	10		林
205	Ｈ００１７	五所川原市		松野木	松ヶ枝	10		林
205	Ｈ００１８	五所川原市		戸沢	玉清水	10		林
205	Ｈ００１９	五所川原市		飯詰	福泉	40		林
205	Ｈ００２０	五所川原市		飯詰	影日沢	5		県
205	Ｈ００２１	五所川原市		飯詰	影日沢	5		県
205	Ｈ００２２	五所川原市		飯詰	影日沢	0	1	県
205	Ｈ００２３	五所川原市		飯詰	影日沢	0	1	県
205	Ｈ００２４	五所川原市		飯詰	影日沢	0	1	県
205	Ｈ００２５	五所川原市		飯詰	影日沢	0	1	県
205	Ｈ００２６	五所川原市		飯詰	影日沢	0	1	県
205	Ｈ００２７	五所川原市		飯詰	影日沢	0	1	県
205	Ｈ００２８	五所川原市		飯詰	影日沢	0	1	県
205	Ｈ００２９	五所川原市		飯詰	影日沢	0	1	県
205	Ｈ００３０	五所川原市		飯詰	影日沢	0	1	県
205	Ｈ００３１	五所川原市		飯詰	影日沢	0	1	県
205	Ｈ００３２	五所川原市		飯詰	影日沢	0		市
205	Ｈ００３３	五所川原市		飯詰	影日沢	0		市
205	Ｈ００３４	五所川原市		飯詰	影日沢	0		市
205	Ｈ００３５	五所川原市		飯詰	影日沢	0		市
205	Ｈ００３６	五所川原市		飯詰	影日沢	3	1	市
205	Ｈ００３７	五所川原市		飯詰	影日沢	0		市
205	Ｈ００３８	五所川原市		飯詰	影日沢	0		市
205	Ｈ００３９	五所川原市		飯詰	影日沢	0		市
205	Ｈ００４０	五所川原市		飯詰	影日沢	0		市
205	Ｈ００４１	五所川原市		飯詰	影日沢	0		市
205	Ｈ００４２	五所川原市		毘沙門	上熊石	0		県
205	Ｈ００４３	五所川原市		毘沙門	上熊石	0		県
205	Ｈ００４４	五所川原市		毘沙門	上熊石	10	1	県
205	Ｈ００４５	五所川原市		毘沙門	上熊石	10		県
205	Ｈ００４６	五所川原市		毘沙門	上熊石	0		県
205	Ｈ００４７	五所川原市		飯詰	影日沢	4		市
205	Ｈ００４８	五所川原市		金木町中柏木鎧石		0	1	県
205	Ｈ００４９	五所川原市		金木町中柏木鎧石		6	1	林
205	Ｈ００５０	五所川原市		金木町中柏木鎧石		8	1	林
205	Ｈ００５１	五所川原市		金木町喜良市芦ヶ沢		0		県
205	Ｈ００５２	五所川原市		金木町喜良市芦ヶ沢		0		県
205	Ｈ００５３	五所川原市		金木町喜良市芦ヶ沢		0		県
205	Ｈ００５４	五所川原市		金木町喜良市芦ヶ沢		0		市
205	Ｈ００５５	五所川原市		金木町喜良市芦ヶ沢		0		市

危険地区番号		位置				公共施設等		
		市町村		大字	字	人家	公共施設	道路
205	Ｈ００５６	五所川原市		金木町喜良市桔梗野		0		市
205	Ｈ００５７	五所川原市		金木町喜良市桔梗野		0		市
205	Ｈ００５８	五所川原市		金木町喜良市千苅		8		
205	Ｈ００５９	五所川原市		金木町喜良市千苅		0		県
205	Ｈ００６０	五所川原市		金木町喜良市相野山		0		林
205	Ｈ００６１	五所川原市		金木町喜良市相野山		0		林
205	Ｈ００６２	五所川原市		金木町喜良市相野山		0		林
205	Ｈ００６３	五所川原市		金木町川倉女坂		10		農
205	Ｈ００６４	五所川原市		金木町川倉宇田野		15		林
205	Ｈ００６５	五所川原市		金木町喜良市桔梗野		0		市
205	Ｈ００６６	五所川原市		太田山の井		20		林
205	Ｈ００６７	五所川原市		太田山の井		10		林
205	Ｈ００６８	五所川原市		太田山の井		0		林
205	Ｈ００６９	五所川原市		太田山の井		0		農
205	Ｈ００７０	五所川原市		磯松山の井		0		市
205	Ｈ００７１	五所川原市		磯松山の井		0		林
205	Ｈ００７２	五所川原市		磯松山の井		0		林
205	Ｈ００７３	五所川原市		脇元赤川		20		国
206	Ｈ０００１	十和田市		深持	深持山	0		県
206	Ｈ０００２	十和田市		深持	若狭	0		県
206	Ｈ０００３	十和田市		深持	若狭	0		県
206	Ｈ０００４	十和田市		深持	若狭	1		県
206	Ｈ０００５	十和田市		深持	若狭	0		県
206	Ｈ０００６	十和田市		深持	若狭	0		県
206	Ｈ０００７	十和田市		深持	若狭	0		県
206	Ｈ０００８	十和田市		深持	梅山ノ下	0		県
206	Ｈ０００９	十和田市		深持	梅山ノ下	6		県
206	Ｈ００１０	十和田市		深持	梅山ノ下	6		県
206	Ｈ００１１	十和田市		深持	平ノ下	14		県
206	Ｈ００１２	十和田市		深持	大川原	0		県
206	Ｈ００１３	十和田市		深持	柏木	0	1	県
206	Ｈ００１４	十和田市		深持	柏木	0	1	県
206	Ｈ００１５	十和田市		深持	柏木	0		県
206	Ｈ００１６	十和田市		深持	梅山	0		県
206	Ｈ００１７	十和田市		深持	梅家ノ下	10		県
206	Ｈ００１８	十和田市		深持	梅家ノ下	3		県
206	Ｈ００１９	十和田市		深持	柳平	8		市
206	Ｈ００２０	十和田市		深持	後平	5		市
206	Ｈ００２１	十和田市		切田	横道	9		市
206	Ｈ００２２	十和田市		切田	関口	0		市
206	Ｈ００２３	十和田市		切田	西大沼平	0		林
206	Ｈ００２４	十和田市		切田	中屋敷	14		市
206	Ｈ００２５	十和田市		米田	笊畑	4		市
206	Ｈ００２６	十和田市		米田	森ノ越	5		市
206	Ｈ００２７	十和田市		米田	長下	5		市
206	Ｈ００２８	十和田市		滝沢	上指久保	0		林
206	Ｈ００２９	十和田市		滝沢	上指久保	0		林
206	Ｈ００３０	十和田市		米田	蒼前平	2		農
206	Ｈ００３１	十和田市		米田	小林	0		農
206	Ｈ００３２	十和田市		米田	小林後	1		市
206	Ｈ００３３	十和田市		米田	川尻	0		市
206	Ｈ００３４	十和田市		米田	鶉平	5		市
206	Ｈ００３５	十和田市		米田	加原	0		県

危険地区番号		位置				公共施設等		
		市町村		大字	字	人家	公共施設	道路
206	Ｈ００３６	十和田市		米田	向山	0		県
206	Ｈ００３７	十和田市		滝沢	川原田	0		市
206	Ｈ００３８	十和田市		滝沢	中渡	12		県
206	Ｈ００３９	十和田市		滝沢	高屋	20		県
206	Ｈ００４０	十和田市		滝沢	米内沼	12		市
206	Ｈ００４１	十和田市		滝沢	川原	17		県
206	Ｈ００４２	十和田市		滝沢	漆畑	0		市
206	Ｈ００４３	十和田市		伝法寺	上伝法寺	0		国
206	Ｈ００４４	十和田市		米田	家ノ下平	0		市
206	Ｈ００４５	十和田市		米田	家ノ下平	0		市
206	Ｈ００４６	十和田市		米田	川尻	0		市
206	Ｈ００４７	十和田市		米田	川尻	0		市
206	Ｈ００４８	十和田市		米田	万内	0		県
206	Ｈ００４９	十和田市		滝沢	上指久保	0		市
206	Ｈ００５０	十和田市		滝沢	上指久保	0		林
206	Ｈ００５１	十和田市		滝沢	上指久保	0		林
206	Ｈ００５２	十和田市		滝沢	舘	0		市
206	Ｈ００５３	十和田市		滝沢	明戸	0		市
206	Ｈ００５４	十和田市		滝沢	川原田	0		市
206	Ｈ００５５	十和田市		深持	梅山	0		農
206	Ｈ００５６	十和田市		洞内	椛沢	0		市
206	Ｈ００５７	十和田市		三本木	八斗沢	0		市
206	Ｈ００５８	十和田市		立崎	堤尻	0		市
206	Ｈ００５９	十和田市		滝沢	上指久保	0		林
206	Ｈ００６０	十和田市		法量	焼山	0		国
206	Ｈ００６１	十和田市		法量	焼山	0		国
206	Ｈ００６２	十和田市		法量	焼山	0		国
206	Ｈ００６３	十和田市		法量	焼山	13		国
206	Ｈ００６４	十和田市		法量	焼山	41		国
206	Ｈ００６５	十和田市		法量	焼山	21		国
206	Ｈ００６６	十和田市		法量	焼山	6		国
206	Ｈ００６７	十和田市		法量	焼山	2		国
206	Ｈ００６８	十和田市		法量	焼山	9		国
206	Ｈ００６９	十和田市		法量	焼山	7		国
206	Ｈ００７０	十和田市		法量	谷地	5		国
206	Ｈ００７１	十和田市		法量	小倉川原	0		国
206	Ｈ００７２	十和田市		法量	小倉川原	1		国
206	Ｈ００７３	十和田市		法量	小倉川原	3		国
206	Ｈ００７４	十和田市		法量	漆畑	8		農
206	Ｈ００７５	十和田市		法量	漆畑	6		国
206	Ｈ００７６	十和田市		法量	中里	2		県
206	Ｈ００７７	十和田市		法量	中里	10		県
206	Ｈ００７８	十和田市		法量	中里	29		市
206	Ｈ００７９	十和田市		法量	有備	3		市
206	Ｈ００８０	十和田市		法量	川代	0		市
206	Ｈ００８１	十和田市		法量	山屋	7		市
206	Ｈ００８２	十和田市		法量	山屋	10		市
206	Ｈ００８３	十和田市		法量	山屋	0		市
206	Ｈ００８４	十和田市		法量	札長根	16		市
206	Ｈ００８５	十和田市		法量	相ノ窪	0		市
206	Ｈ００８６	十和田市		法量	相ノ窪	0		市
206	Ｈ００８７	十和田市		法量	相ノ窪	0		市
206	Ｈ００８８	十和田市		法量	相ノ窪	0		市

危険地区番号		位置				公共施設等		
		市町村		大字	字	人家	公共施設	道路
206	Ｈ００８９	十和田市		法量	相ノ窪	0		市
206	Ｈ００９０	十和田市		法量	相ノ窪	0		市
206	Ｈ００９１	十和田市		法量	相ノ窪	0		林
206	Ｈ００９２	十和田市		法量	相ノ窪	0		林
206	Ｈ００９３	十和田市		法量	相ノ窪	0		林
206	Ｈ００９４	十和田市		法量	段ノ台	0		市
206	Ｈ００９５	十和田市		法量	長沢	0		市
206	Ｈ００９６	十和田市		法量	長沢	0		市
206	Ｈ００９７	十和田市		法量	蓬畑	0		市
206	Ｈ００９８	十和田市		法量	蓬畑	7		市
206	Ｈ００９９	十和田市		法量	蓬畑	0		市
206	Ｈ０１００	十和田市		法量	蓬畑	0		市
206	Ｈ０１０１	十和田市		沢田	芦名沢	5		市
206	Ｈ０１０２	十和田市		奥瀬	下川目	14		市
206	Ｈ０１０３	十和田市		奥瀬	生内	19		市
206	Ｈ０１０４	十和田市		奥瀬	仙ノ沢	0		市
206	Ｈ０１０５	十和田市		奥瀬	仙ノ沢	0		林
206	Ｈ０１０６	十和田市		奥瀬	北向	1		市
206	Ｈ０１０７	十和田市		奥瀬	北向	4		市
206	Ｈ０１０８	十和田市		奥瀬	北向	7		市
206	Ｈ０１０９	十和田市		奥瀬	北向	0		市
206	Ｈ０１１０	十和田市		奥瀬	冷水	6		市
206	Ｈ０１１１	十和田市		奥瀬	立石	2		市
206	Ｈ０１１２	十和田市		奥瀬	立石	24		市
206	Ｈ０１１３	十和田市		奥瀬	栃久保	3		市
206	Ｈ０１１４	十和田市		奥瀬	栃久保	5		市
206	Ｈ０１１５	十和田市		奥瀬	栃久保	0		林
206	Ｈ０１１６	十和田市		奥瀬	栃久保	0		市
206	Ｈ０１１７	十和田市		奥瀬	栃久保	0		市
206	Ｈ０１１８	十和田市		奥瀬	栃久保	0		市
206	Ｈ０１１９	十和田市		奥瀬	栃久保	3		市
206	Ｈ０１２０	十和田市		奥瀬	栃久保	0		市
206	Ｈ０１２１	十和田市		奥瀬	栃久保	0		市
206	Ｈ０１２２	十和田市		奥瀬	栃久保	0		市
206	Ｈ０１２３	十和田市		奥瀬	栃久保	2	1	国
206	Ｈ０１２４	十和田市		奥瀬	栃久保	0		国
206	Ｈ０１２５	十和田市		法量	相ノ窪	0		県
206	Ｈ０１２６	十和田市		法量	林ノ上	0		市
206	Ｈ０１２７	十和田市		奥瀬	北向	4		市
206	Ｈ０１２８	十和田市		法量	山屋	0		市
206	Ｈ０１２９	十和田市		奥瀬	上通	20		市
207	Ｈ０００１	三沢市		犬落瀬	古間木	0		市
208	Ｈ０００１	むつ市		関根	新田川目	20	1	市
208	Ｈ０００２	むつ市		関根	新田川目	20	1	市
208	Ｈ０００３	むつ市		関根	高梨川目	25	1	市
208	Ｈ０００４	むつ市		関根	高梨川目	25	1	市
208	Ｈ０００５	むつ市		城ヶ沢	大川目	20	1	市
208	Ｈ０００６	むつ市		城ヶ沢	大川目	20	1	市
208	Ｈ０００７	むつ市		城ヶ沢	永下	25	1	市
208	Ｈ０００８	むつ市		大湊	宇曾利川	30	1	市
208	Ｈ０００９	むつ市		奥内	本畑	10		市
208	Ｈ００１０	むつ市		奥内	二又	10		市
208	Ｈ００１１	むつ市		奥内	奥内	60	1	市

危険地区番号		位置				公共施設等		
		市町村		大字	字	人家	公共施設	道路
208	Ｈ００１２	むつ市		中野沢	穴明窪	25		市
208	Ｈ００１３	むつ市		中野沢	南川代	50	1	市
208	Ｈ００１４	むつ市		中野沢	畑沢野	0	1	国
208	Ｈ００１５	むつ市		関根	高梨	5		市
208	Ｈ００１６	むつ市		関根	高梨	12	1	市
208	Ｈ００１７	むつ市		関根	高梨	0		市
208	Ｈ００１８	むつ市		田名部	落野沢	30		国
208	Ｈ００１９	むつ市		奥内	鍋谷沢	31	2	国
208	Ｈ００２０	むつ市		川内町宿野部目倉川		0		国
208	Ｈ００２１	むつ市		川内町休所		20	3	国
208	Ｈ００２２	むつ市		川内町下小倉平		2		県
208	Ｈ００２３	むつ市		川内町釜谷		20		県
208	Ｈ００２４	むつ市		川内町石倉沢		7		市
208	Ｈ００２５	むつ市		川内町川代		20	2	国
208	Ｈ００２６	むつ市		川内町銀杏木		20	2	国
208	Ｈ００２７	むつ市		川内町銀杏木		75	1	県
208	Ｈ００２８	むつ市		川内町釜谷		30	2	市
208	Ｈ００２９	むつ市		川内町獅子畑		0	1	林
208	Ｈ００３０	むつ市		川内町宿野部穴畑平		0		国
208	Ｈ００３１	むつ市		大畑町佐助川		0	1	国
208	Ｈ００３２	むつ市		大畑町佐助川		2		国
208	Ｈ００３３	むつ市		大畑町佐助川		5	1	国
208	Ｈ００３４	むつ市		大畑町佐助川		10		国
208	Ｈ００３５	むつ市		大畑町佐助川		5		国
208	Ｈ００３６	むつ市		大畑町佐助川		5		国
208	Ｈ００３７	むつ市		大畑町木野部		10		国
208	Ｈ００３８	むつ市		大畑町釣屋浜		5	1	国
208	Ｈ００３９	むつ市		大畑町孫次郎間		15		市
208	Ｈ００４０	むつ市		大畑町小目名村		5		県
208	Ｈ００４１	むつ市		大畑町小目名村		12		県
208	Ｈ００４２	むつ市		大畑町小目名村		0		県
208	Ｈ００４３	むつ市		大畑町赤坂		7		市
208	Ｈ００４４	むつ市		大畑町南町		30	1	国
208	Ｈ００４５	むつ市		大畑町関根橋		20	1	市
208	Ｈ００４６	むつ市		大畑町関根橋		0		市
208	Ｈ００４７	むつ市		大畑町関根橋		0		市
208	Ｈ００４８	むつ市		大畑町関根橋		0		市
208	Ｈ００４９	むつ市		脇野沢蛸田		20	1	県
208	Ｈ００５０	むつ市		脇野沢寄浪		15	1	県
208	Ｈ００５１	むつ市		脇野沢辰内		0	1	国
208	Ｈ００５２	むつ市		脇野沢辰内		0		国
208	Ｈ００５３	むつ市		脇野沢辰内		0	1	国
208	Ｈ００５４	むつ市		脇野沢辰内		0		国
208	Ｈ００５５	むつ市		脇野沢辰内		0		国
208	Ｈ００５６	むつ市		脇野沢源藤城		20		国
208	Ｈ００５７	むつ市		脇野沢口広		0		国
210	Ｈ０００１	平川市		尾崎木戸口		22	1	市
210	Ｈ０００２	平川市		広船嘉瀬沢		4	1	市
210	Ｈ０００３	平川市		広船広沢		60	2	市
210	Ｈ０００４	平川市		唐竹芦毛沢		20		市
210	Ｈ０００５	平川市		唐竹石倉		0		農
210	Ｈ０００６	平川市		唐竹雑候沢		0		林
210	Ｈ０００７	平川市		唐竹石倉		0		林

危険地区番号		位置				公共施設等		
		市町村		大字	字	人家	公共施設	道路
210	Ｈ０００８	平川市		葛川葛川出口		0		国
210	Ｈ０００９	平川市		葛川大川添		0		国
210	Ｈ００１０	平川市		葛川大川添		2	2	国
210	Ｈ００１１	平川市		葛川田ノ沢口		14		市
210	Ｈ００１２	平川市		葛川一本木平		21	1	国
210	Ｈ００１３	平川市		葛川長小股		0		国
210	Ｈ００１４	平川市		葛川長小股		0		国
210	Ｈ００１５	平川市		切明山下		0		国
210	Ｈ００１６	平川市		切明山下		0		国
210	Ｈ００１７	平川市		葛川平六沢上		2		国
210	Ｈ００１８	平川市		切明津根川森		3		市
210	Ｈ００１９	平川市		切明津根川森		9		林
210	Ｈ００２０	平川市		切明誉田邸		3		市
210	Ｈ００２１	平川市		切明坂本		0		市
210	Ｈ００２２	平川市		切明螢沢		0		市
210	Ｈ００２３	平川市		切明螢沢		0		県
210	Ｈ００２４	平川市		切明螢沢		0		市
210	Ｈ００２５	平川市		切明螢沢		0	1	市
210	Ｈ００２６	平川市		切明螢沢		0		市
210	Ｈ００２７	平川市		切明山下		0		農
210	Ｈ００２８	平川市		切明山下		0		農
210	Ｈ００２９	平川市		切明山下		0		農
210	Ｈ００３０	平川市		切明山下		0		国
210	Ｈ００３１	平川市		切明山下		13		市
210	Ｈ００３２	平川市		小国山下		30		市
210	Ｈ００３３	平川市		小国浅瀬石山		20		市
210	Ｈ００３４	平川市		小国浅瀬石山		0		市
210	Ｈ００３５	平川市		小国山下		0		市
210	Ｈ００３６	平川市		小国山下		0		市
210	Ｈ００３７	平川市		小国山下		0		市
210	Ｈ００３８	平川市		小国川辺		0		市
210	Ｈ００３９	平川市		小国川辺		20		県
210	Ｈ００４０	平川市		小国和古婦ノ沢		0		県
210	Ｈ００４１	平川市		小国浅瀬石山		35	1	国
210	Ｈ００４２	平川市		小国浅瀬石山		12	2	市
210	Ｈ００４３	平川市		小国川原田		6	2	市
210	Ｈ００４４	平川市		小国深沢		0		市
210	Ｈ００４５	平川市		切明上井戸		1		農
210	Ｈ００４６	平川市		切明坂本		15		市
210	Ｈ００４７	平川市		切明誉田邸		0		市
210	Ｈ００４８	平川市		切明滝の森		20		市
210	Ｈ００４９	平川市		碇ヶ関諏訪平		5	1	国
210	Ｈ００５０	平川市		碇ヶ関諏訪平		2		国
210	Ｈ００５１	平川市		碇ヶ関大落前山		0		国
210	Ｈ００５２	平川市		碇ヶ関大落前山		0		国
210	Ｈ００５３	平川市		碇ヶ関大落前山		1	1	国
210	Ｈ００５４	平川市		碇ヶ関踏田切		4	2	国
210	Ｈ００５５	平川市		碇ヶ関踏田切		1		市
210	Ｈ００５６	平川市		碇ヶ関踏田切		4		市
210	Ｈ００５７	平川市		碇ヶ関踏田切		8		市
210	Ｈ００５８	平川市		碇ヶ関久吉程ヶ平		8	1	市
210	Ｈ００５９	平川市		碇ヶ関久吉程ヶ平		15	1	市
210	Ｈ００６０	平川市		碇ヶ関久吉程ヶ平		35		市

危険地区番号		位置				公共施設等		
		市町村		大字	字	人家	公共施設	道路
210	Ｈ００６１	平川市		碇ヶ関久吉程ヶ平		15		市
210	Ｈ００６２	平川市		碇ヶ関久吉程ヶ平		15		市
210	Ｈ００６３	平川市		碇ヶ関久吉程ヶ平		0		市
210	Ｈ００６４	平川市		碇ヶ関久吉程ヶ平		0		市
210	Ｈ００６５	平川市		碇ヶ関久吉程ヶ平		0		市
210	Ｈ００６６	平川市		碇ヶ関東碇ヶ関山		4	2	農
210	Ｈ００６７	平川市		碇ヶ関西碇ヶ関山		7		国
210	Ｈ００６８	平川市		碇ヶ関西碇ヶ関山		2	1	国
210	Ｈ００６９	平川市		碇ヶ関西碇ヶ関山		4	1	国
210	Ｈ００７０	平川市		碇ヶ関西碇ヶ関山		0		国
210	Ｈ００７１	平川市		碇ヶ関西碇ヶ関山		0		国
210	Ｈ００７２	平川市		碇ヶ関西碇ヶ関山		0		国
210	Ｈ００７３	平川市		碇ヶ関船岡		10	1	国
210	Ｈ００７４	平川市		碇ヶ関外白沢		5	1	国
210	Ｈ００７５	平川市		碇ヶ関白沢		50	1	市
210	Ｈ００７６	平川市		碇ヶ関白沢		50	1	市
210	Ｈ００７７	平川市		碇ヶ関相沢		70	2	国
210	Ｈ００７８	平川市		碇ヶ関古懸三ツ森山		0		市
210	Ｈ００７９	平川市		碇ヶ関古懸杉ノ沢		0		市
210	Ｈ００８０	平川市		碇ヶ関古懸三ツ森		0		市
301	Ｈ０００１	平内町		茂浦	茂浦	20		県
301	Ｈ０００２	平内町		東田沢	横峰	6		県
301	Ｈ０００３	平内町		東田沢	野内畑	11		町
301	Ｈ０００４	平内町		東田沢	無沢	6	1	県
301	Ｈ０００５	平内町		東田沢	小湊越	10		県
301	Ｈ０００６	平内町		東田沢	三ツ角	0		県
301	Ｈ０００７	平内町		白砂	深沢	2		県
301	Ｈ０００８	平内町		白砂	脇ノ沢	0		県
301	Ｈ０００９	平内町		白砂	脇ノ沢	0		県
301	Ｈ００１０	平内町		外童子	枕木	0		県
301	Ｈ００１１	平内町		外童子	滝ノ沢	0		県
301	Ｈ００１２	平内町		外童子	滝ノ沢	0	1	県
301	Ｈ００１３	平内町		外童子	滝ノ沢	0	1	県
301	Ｈ００１４	平内町		外童子	滝ノ沢	0	1	県
301	Ｈ００１５	平内町		外童子	滝ノ沢	0		県
301	Ｈ００１６	平内町		外童子	滝ノ沢	0		林
301	Ｈ００１７	平内町		外童子	滝ノ沢	0		林
301	Ｈ００１８	平内町		外童子	滝ノ沢	0		県
301	Ｈ００１９	平内町		外童子	滝ノ沢	0		県
301	Ｈ００２０	平内町		東田沢	小湊越	0		町
301	Ｈ００２１	平内町		東田沢	小湊越	0		町
301	Ｈ００２２	平内町		福舘	福舘	0		町
301	Ｈ００２３	平内町		外童子	枕木	0		県
301	Ｈ００２４	平内町		外童子	滝ノ沢	0		林
301	Ｈ００２５	平内町		外童子	滝ノ沢	0		県
301	Ｈ００２６	平内町		外童子	滝ノ沢	0		県
301	Ｈ００２７	平内町		内童子	角頭	0		林
301	Ｈ００２８	平内町		外童子	滝ノ沢	0	1	林
301	Ｈ００２９	平内町		外童子	滝ノ沢	0	1	林
301	Ｈ００３０	平内町		狩場沢	掘差	172	2	町
301	Ｈ００３１	平内町		外童子	滝ノ沢	0		林
301	Ｈ００３２	平内町		外童子	滝ノ沢	0		林
301	Ｈ００３３	平内町		外童子	滝ノ沢	1		私

危険地区番号		位置				公共施設等		
		市町村		大字	字	人家	公共施設	道路
303	Ｈ０００１	今別町		大川平	清川	4		県
303	Ｈ０００２	今別町		大泊	上山崎	15		国
303	Ｈ０００３	今別町		大泊	上山崎	30		国
303	Ｈ０００４	今別町		大泊	大村元	20		国
303	Ｈ０００５	今別町		大泊	鋳釜	4		国
303	Ｈ０００６	今別町		今別	中沢	30		国
303	Ｈ０００７	今別町		大川平	熊沢	10		
307	Ｈ０００１	外ヶ浜町			蟹田塩越	5	1	国
307	Ｈ０００２	外ヶ浜町			蟹田石浜	10		国
307	Ｈ０００３	外ヶ浜町			蟹田石浜	7	1	国
307	Ｈ０００４	外ヶ浜町			蟹田塩浜	5		国
307	Ｈ０００５	外ヶ浜町			蟹田小国南田	0	1	
307	Ｈ０００６	外ヶ浜町			平舘石崎沢	0	1	国
307	Ｈ０００７	外ヶ浜町			平舘太郎右エ門沢	0		国
307	Ｈ０００８	外ヶ浜町			平舘太郎右エ門沢	0	1	国
307	Ｈ０００９	外ヶ浜町			平舘田の沢	0		国
307	Ｈ００１０	外ヶ浜町			平舘後田	20		国
307	Ｈ００１１	外ヶ浜町			平舘根岸山居	15		国
307	Ｈ００１２	外ヶ浜町			平舘根岸山居	15	1	国
307	Ｈ００１３	外ヶ浜町			平舘野田鳴川	10		国
307	Ｈ００１４	外ヶ浜町			平舘野田山下	7		国
307	Ｈ００１５	外ヶ浜町			平舘今津間沢	10		国
307	Ｈ００１６	外ヶ浜町			平舘磯山	5	1	国
307	Ｈ００１７	外ヶ浜町			平舘弥蔵釜	10		国
307	Ｈ００１８	外ヶ浜町			平舘野田鳴川	20	2	国
307	Ｈ００１９	外ヶ浜町			平舘根岸湯の沢	10	2	町
307	Ｈ００２０	外ヶ浜町			三厩釜野澤	20		国
321	Ｈ０００１	鰺ヶ沢町		姥袋町	霜坂熊ヶ沢	28		町
321	Ｈ０００２	鰺ヶ沢町		姥袋町	霜坂熊ヶ沢	0		町
321	Ｈ０００３	鰺ヶ沢町		姥袋町	岩附沢	0		町
321	Ｈ０００４	鰺ヶ沢町		南金沢町	平塚	2		町
321	Ｈ０００５	鰺ヶ沢町		種里町	前田	0		県
321	Ｈ０００６	鰺ヶ沢町		鬼袋町	葛ヶ沢	22		県
321	Ｈ０００７	鰺ヶ沢町		一ツ森町	吉川	3		県
321	Ｈ０００８	鰺ヶ沢町		深谷町	細ヶ平	5	1	県
321	Ｈ０００９	鰺ヶ沢町		深谷町	細ヶ平	18		県
321	Ｈ００１０	鰺ヶ沢町		深谷町	細ヶ平	18		県
321	Ｈ００１１	鰺ヶ沢町		南金沢町	晴間	0		県
321	Ｈ００１２	鰺ヶ沢町		舘前町	津軽沢	32		県
321	Ｈ００１３	鰺ヶ沢町		舘前町	小津軽沢	3		県
321	Ｈ００１４	鰺ヶ沢町		日照田町	野脇	15		県
321	Ｈ００１５	鰺ヶ沢町		舞戸町	三ツ沢	10		県
321	Ｈ００１６	鰺ヶ沢町		中村町	上山ノ井	6	1	県
321	Ｈ００１７	鰺ヶ沢町		浜横沢町	野宮	13	1	県
321	Ｈ００１８	鰺ヶ沢町		浜横沢町	深沢	23		県
321	Ｈ００１９	鰺ヶ沢町		浜横沢町	深沢	23		県
321	Ｈ００２０	鰺ヶ沢町		浜横沢町	深沢	17		県
321	Ｈ００２１	鰺ヶ沢町		芦萢町	白沢	20		県
321	Ｈ００２２	鰺ヶ沢町		芦萢町	下雲母坂	15		県
321	Ｈ００２３	鰺ヶ沢町		芦萢町	上菖蒲沢	20	1	県
321	Ｈ００２４	鰺ヶ沢町		芦萢町	除木	28		県
321	Ｈ００２５	鰺ヶ沢町		中村町	山本	5		県
321	Ｈ００２６	鰺ヶ沢町		中村町	上清水崎	45		県

危険地区番号		位置				公共施設等		
		市町村		大字	字	人家	公共施設	道路
321	Ｈ００２７	鰺ヶ沢町		中村町	上清水崎	45		県
321	Ｈ００２８	鰺ヶ沢町		中村町	下清水崎	15		町
321	Ｈ００２９	鰺ヶ沢町		深谷町	黒森	15		町
321	Ｈ００３０	鰺ヶ沢町		浜横沢町	深沢	0		県
321	Ｈ００３１	鰺ヶ沢町		一ツ森町	脇の沢	20		町
323	Ｈ０００１	深浦町		舳作	鍋石	0	1	国
323	Ｈ０００２	深浦町		舳作	鍋石	1	1	国
323	Ｈ０００３	深浦町		舳作	鍋石	1	1	国
323	Ｈ０００４	深浦町		舳作	鍋石	10	1	国
323	Ｈ０００５	深浦町		舳作	鍋石	20	1	国
323	Ｈ０００６	深浦町		舳作	鍋石	10	1	国
323	Ｈ０００７	深浦町		横磯	上岡崎	5	1	国
323	Ｈ０００８	深浦町		横磯	葉野木平	0	1	国
323	Ｈ０００９	深浦町		横磯	葉野木平	0	1	国
323	Ｈ００１０	深浦町		横磯	葉野木平	10	1	国
323	Ｈ００１１	深浦町		横磯	葉野木平	10	1	国
323	Ｈ００１２	深浦町		横磯	葉野木平	6	1	国
323	Ｈ００１３	深浦町		深浦	元深浦	0		県
323	Ｈ００１４	深浦町		深浦	元深浦	0		県
323	Ｈ００１５	深浦町		深浦	元深浦	30	1	県
323	Ｈ００１６	深浦町		深浦	中沢	23	1	県
323	Ｈ００１７	深浦町		深浦	浜町	5	1	国
323	Ｈ００１８	深浦町		深浦	岡町	5	1	国
323	Ｈ００１９	深浦町		深浦	苗代沢	12		国
323	Ｈ００２０	深浦町		深浦	吾妻沢	0		県
323	Ｈ００２１	深浦町		広戸	家野上	5	1	国
323	Ｈ００２２	深浦町		広戸	母沢家岸	20		町
323	Ｈ００２３	深浦町		広戸	高田中野	7		町
323	Ｈ００２４	深浦町		広戸	小広戸	2	1	国
323	Ｈ００２５	深浦町		追良瀬	相野山	25		国
323	Ｈ００２６	深浦町		追良瀬	相野山	30		
323	Ｈ００２７	深浦町		追良瀬	相野山	30		
323	Ｈ００２８	深浦町		追良瀬	相野山	30		
323	Ｈ００２９	深浦町		追良瀬	塩見山平	10		町
323	Ｈ００３０	深浦町		驫木	扇田	0	1	国
323	Ｈ００３１	深浦町		風合瀬	中砂子川	5	1	国
323	Ｈ００３２	深浦町		風合瀬	汐干浜	2	1	国
323	Ｈ００３３	深浦町		田野沢	成瀬	0	1	国
323	Ｈ００３４	深浦町		田野沢	清滝	30	2	国
323	Ｈ００３５	深浦町		北金ヶ沢	榊原	0	1	国
323	Ｈ００３６	深浦町		北金ヶ沢	榊原	0	1	国
323	Ｈ００３７	深浦町		北金ヶ沢	榊原	1	1	国
323	Ｈ００３８	深浦町		北金ヶ沢	塩見形	30	1	国
323	Ｈ００３９	深浦町		北金ヶ沢	塩見形	30	4	国
323	Ｈ００４０	深浦町		関	栃沢	5	1	国
323	Ｈ００４１	深浦町		岩坂	長谷野沢	0		県
323	Ｈ００４２	深浦町		岩坂	長谷野沢	0		県
323	Ｈ００４３	深浦町		岩坂	長谷野沢	10		県
323	Ｈ００４４	深浦町		岩坂	長谷野沢	23	1	県
323	Ｈ００４５	深浦町		岩坂	長谷野沢	2	1	県
323	Ｈ００４６	深浦町		岩坂	長谷野沢	5		県
323	Ｈ００４７	深浦町		岩坂	横塚	10		県
323	Ｈ００４８	深浦町		岩坂	横塚	1		県

危険地区番号		位置				公共施設等		
		市町村		大字	字	人家	公共施設	道路
323	Ｈ００４９	深浦町		柳田	江沢	10	1	国
323	Ｈ００５０	深浦町		柳田	桜田	5	1	国
323	Ｈ００５１	深浦町		柳田	桜田	5	1	国
323	Ｈ００５２	深浦町		長慶平	大林寺	0		町
323	Ｈ００５３	深浦町		驫木	鶴緑	0		町
323	Ｈ００５４	深浦町		関	豊田	30	1	国
323	Ｈ００５５	深浦町		岩坂	長谷野沢	0		県
323	Ｈ００５６	深浦町		大間越	板貝	0	1	国
323	Ｈ００５７	深浦町		大間越	筧	0	1	国
323	Ｈ００５８	深浦町		大間越	筧	0	1	国
323	Ｈ００５９	深浦町		大間越	白神浜	0	1	国
323	Ｈ００６０	深浦町		大間越	白神浜	0	1	国
323	Ｈ００６１	深浦町		黒崎	大浜	0	1	国
323	Ｈ００６２	深浦町		黒崎	大浜	0	1	国
323	Ｈ００６３	深浦町		黒崎	大浜	5	1	国
323	Ｈ００６４	深浦町		黒崎	宮崎	5	1	国
323	Ｈ００６５	深浦町		黒崎	宮崎	15	2	国
323	Ｈ００６６	深浦町		黒崎	宮崎	15	1	国
323	Ｈ００６７	深浦町		黒崎	船嵐	0	1	国
323	Ｈ００６８	深浦町		黒崎	樋の平	0	1	国
323	Ｈ００６９	深浦町		松神	上浜松	2	1	国
323	Ｈ００７０	深浦町		松神	上浜松	15	1	国
323	Ｈ００７１	深浦町		松神	上浜松	0	1	国
323	Ｈ００７２	深浦町		松神	中浜松	5	1	国
323	Ｈ００７３	深浦町		森山	松浦	25	1	国
323	Ｈ００７４	深浦町		森山	松浦	25	1	国
323	Ｈ００７５	深浦町		正道尻	大野平	10	1	農
323	Ｈ００７６	深浦町		岩崎	房崎	3	1	国
323	Ｈ００７７	深浦町		沢辺	山科	24	1	国
323	Ｈ００７８	深浦町		沢辺	山科	25	1	国
323	Ｈ００７９	深浦町		大間越	山科	0	1	国
323	Ｈ００８０	深浦町		松神	松神山	0		町
323	Ｈ００８１	深浦町		上長慶平	薄月	3		町
343	Ｈ０００１	西目屋村		田代	大川添	2		村
343	Ｈ０００２	西目屋村		田代	大川添	0		村
343	Ｈ０００３	西目屋村		田代	名坪平	0		県
343	Ｈ０００４	西目屋村		田代	名坪平	5		県
343	Ｈ０００５	西目屋村		田代	名坪平	0	1	県
343	Ｈ０００６	西目屋村		田代	名坪平	0		県
343	Ｈ０００７	西目屋村		田代	名坪平	0		県
343	Ｈ０００８	西目屋村		田代	山科	5		村
343	Ｈ０００９	西目屋村		田代	山科	15	1	県
343	Ｈ００１０	西目屋村		田代	山科	30	1	県
343	Ｈ００１１	西目屋村		田代	山科	2	1	県
343	Ｈ００１２	西目屋村		村市	生田	0		村
343	Ｈ００１３	西目屋村		藤川	平沢	0		農
343	Ｈ００１４	西目屋村		居森平	寒沢	0		県
343	Ｈ００１５	西目屋村		居森平	寒沢	0		村
343	Ｈ００１６	西目屋村		居森平	寒沢	20	2	村
343	Ｈ００１７	西目屋村		居森平	寒沢	20	2	村
343	Ｈ００１８	西目屋村		居森平	寒沢	20	1	村
343	Ｈ００１９	西目屋村		砂子瀬	水上	0		県
343	Ｈ００２０	西目屋村		砂子瀬	水上	0		県

危険地区番号		位置				公共施設等		
		市町村		大字	字	人家	公共施設	道路
343	Ｈ００２１	西目屋村		砂子瀬	水上	0		県
343	Ｈ００２２	西目屋村		川原平	宮本	0	1	村
343	Ｈ００２３	西目屋村		川原平	大川添	0		村
343	Ｈ００２４	西目屋村		川原平	大川添	0		村
343	Ｈ００２５	西目屋村		川原平	大川添	0		県
343	Ｈ００２６	西目屋村		川原平	大川添	0		林
343	Ｈ００２７	西目屋村		砂子瀬	鬼川辺	0		村
343	Ｈ００２８	西目屋村		砂子瀬	鬼川辺	0		村
343	Ｈ００２９	西目屋村		砂子瀬	砂子渡	0		村
343	Ｈ００３０	西目屋村		砂子瀬	砂子渡	0		村
343	Ｈ００３１	西目屋村		砂子瀬	砂子渡	0		村
343	Ｈ００３２	西目屋村		砂子瀬	砂子渡	0		村
343	Ｈ００３３	西目屋村		藤川	瀬ノ上	0		村
343	Ｈ００３４	西目屋村		藤川	瀬ノ上	0		村
343	Ｈ００３５	西目屋村		藤川	瀬ノ上	0		村
343	Ｈ００３６	西目屋村		藤川	瀬ノ上	0		県
343	Ｈ００３７	西目屋村		藤川	瀬ノ上	21		県
343	Ｈ００３８	西目屋村		村市	稲葉	21	1	県
343	Ｈ００３９	西目屋村		村市	稲葉	0		県
343	Ｈ００４０	西目屋村		村市	稲葉	0		県
343	Ｈ００４１	西目屋村		村市	稲葉	30	2	県
343	Ｈ００４２	西目屋村		村市	稲葉	50	2	県
343	Ｈ００４３	西目屋村		村市	村元	17		村
343	Ｈ００４４	西目屋村		村市	村元	0		県
343	Ｈ００４５	西目屋村		村市	村元	0		村
343	Ｈ００４６	西目屋村		田代	綱滝山	0	1	県
343	Ｈ００４７	西目屋村		田代	鷹ノ巣	0		県
343	Ｈ００４８	西目屋村		田代	鷹ノ巣	8		県
343	Ｈ００４９	西目屋村		杉ヶ沢	平岡	0		村
343	Ｈ００５０	西目屋村		杉ヶ沢	平岡	30	1	村
343	Ｈ００５１	西目屋村		田代	神田	6	1	村
343	Ｈ００５２	西目屋村		田代	神田	30	1	村
343	Ｈ００５３	西目屋村		田代	神田	2	3	県
343	Ｈ００５４	西目屋村		田代	稲元	0	4	村
343	Ｈ００５５	西目屋村		大秋	開野	30	2	県
343	Ｈ００５６	西目屋村		白沢	沢無平	18	1	県
343	Ｈ００５７	西目屋村		白沢	綱滝山	30	2	県
343	Ｈ００５８	西目屋村		白沢	白沢口	7	1	村
343	Ｈ００５９	西目屋村		白沢	白沢口	7	1	村
343	Ｈ００６０	西目屋村		白沢	白沢口	7	1	村
343	Ｈ００６１	西目屋村		白沢	山内	0		林
343	Ｈ００６２	西目屋村		白沢	山内	0		林
343	Ｈ００６３	西目屋村		白沢	綱滝山	0		農
343	Ｈ００６４	西目屋村		白沢	山内	0		県
343	Ｈ００６５	西目屋村		大秋	鶴住	0		村
343	Ｈ００６６	西目屋村		大秋	鶴住	8		村
343	Ｈ００６７	西目屋村		大秋	鶴住	7		村
343	Ｈ００６８	西目屋村		大秋	都谷森	14		村
343	Ｈ００６９	西目屋村		大秋	都谷森	4		村
343	Ｈ００７０	西目屋村		大秋	綱滝山	0		村
343	Ｈ００７１	西目屋村		大秋	綱滝山	0		村
343	Ｈ００７２	西目屋村		大秋	綱滝山	1		県
343	Ｈ００７３	西目屋村		大秋	綱滝山	0		村

危険地区番号		位置				公共施設等		
		市町村		大字	字	人家	公共施設	道路
343	Ｈ００７４	西目屋村		大秋	綱滝山	0		村
343	Ｈ００７５	西目屋村		田代	鷹ノ巣	8		県
343	Ｈ００７６	西目屋村		大秋	沢田	8	1	村
362	Ｈ０００１	大鰐町		森山	内吹沢	15	1	町
362	Ｈ０００２	大鰐町		森山	小金平	6	1	町
362	Ｈ０００３	大鰐町		三ツ目内	小谷	7		町
362	Ｈ０００４	大鰐町		三ツ目内	小谷	10		町
362	Ｈ０００５	大鰐町		居土	目屋沢	0		町
362	Ｈ０００６	大鰐町		居土	田ノ沢	4	1	町
362	Ｈ０００７	大鰐町		居土	沢田	16	1	国
362	Ｈ０００８	大鰐町		居土	沢田	16	1	林
362	Ｈ０００９	大鰐町		居土	三ツ目内山	6	1	町
362	Ｈ００１０	大鰐町		居土	三嵩	0		町
362	Ｈ００１１	大鰐町		居土	三ツ目内山	30		町
362	Ｈ００１２	大鰐町		居土	三ツ目内山	30		町
362	Ｈ００１３	大鰐町		居土	三ツ目内山	50		町
362	Ｈ００１４	大鰐町		居土	三ツ目内山	0		町
362	Ｈ００１５	大鰐町		居土	三ツ目内山	0		町
362	Ｈ００１６	大鰐町		居土	猿倉	0		町
362	Ｈ００１７	大鰐町		居土	山部	25	1	町
362	Ｈ００１８	大鰐町		居土	山部	20		町
362	Ｈ００１９	大鰐町		居土	山部	25		町
362	Ｈ００２０	大鰐町		居土	三ツ目内山	0		町
362	Ｈ００２１	大鰐町		居土	三ツ目内山	25		町
362	Ｈ００２２	大鰐町		居土	三ツ目内山	25		町
362	Ｈ００２３	大鰐町		居土	三ツ目内山	25		町
362	Ｈ００２４	大鰐町		居土	三ツ目内山	45	2	町
362	Ｈ００２５	大鰐町		居土	檜ノ沢	0		農
362	Ｈ００２６	大鰐町		三ツ目内	大堰口	7	1	農
362	Ｈ００２７	大鰐町		三ツ目内	広沢（１）	30		町
362	Ｈ００２８	大鰐町		三ツ目内	広沢（２）	30		町
362	Ｈ００２９	大鰐町		三ツ目内	広沢（３）	50		町
362	Ｈ００３０	大鰐町		三ツ目内	広沢（４）	50		町
362	Ｈ００３１	大鰐町		虹貝	篠塚	30	3	町
362	Ｈ００３２	大鰐町		虹貝	中熊沢	20	1	県
362	Ｈ００３３	大鰐町		虹貝	大熊沢	30	1	県
362	Ｈ００３４	大鰐町		虹貝	大熊沢	9		県
362	Ｈ００３５	大鰐町		虹貝	西虹貝山	1		県
362	Ｈ００３６	大鰐町		早瀬野	扇沢	0		県
362	Ｈ００３７	大鰐町		虹貝	西虹貝山	35		町
362	Ｈ００３８	大鰐町		虹貝	西虹貝山	30		町
362	Ｈ００３９	大鰐町		早瀬野	小金沢	3		町
362	Ｈ００４０	大鰐町		早瀬野	西虹貝山	20		町
362	Ｈ００４１	大鰐町		早瀬野	小金沢	10		町
362	Ｈ００４２	大鰐町		早瀬野	小金沢	0		県
362	Ｈ００４３	大鰐町		早瀬野	小金沢	0		県
362	Ｈ００４４	大鰐町		居土	沢田	0		町
362	Ｈ００４５	大鰐町		島田	相沢	13	1	県
362	Ｈ００４６	大鰐町		島田	滝ノ沢	30		県
362	Ｈ００４７	大鰐町		早瀬野	坂本	0		県
362	Ｈ００４８	大鰐町		早瀬野	坂本	0		県
362	Ｈ００４９	大鰐町		虹貝	清川	0		県
362	Ｈ００５０	大鰐町		苦木	野尻	40	3	農

危険地区番号		位置				公共施設等		
		市町村		大字	字	人家	公共施設	道路
362	Ｈ００５１	大鰐町		唐牛	杉ノ木	10	1	国
362	Ｈ００５２	大鰐町		唐牛	杉ノ木	10		町
362	Ｈ００５３	大鰐町		唐牛	沼田	100	2	町
362	Ｈ００５４	大鰐町		唐牛	沼田	150	2	国
362	Ｈ００５５	大鰐町		唐牛	上ミ田表	0	1	町
362	Ｈ００５６	大鰐町		長峰	前田	100	2	町
362	Ｈ００５７	大鰐町		長峰	鯖ノ沢	30	1	農
362	Ｈ００５８	大鰐町		長峰	鯖ノ沢	30	1	農
362	Ｈ００５９	大鰐町		長峰	下川原	2	1	農
362	Ｈ００６０	大鰐町		蔵館	宮本	80	2	町
362	Ｈ００６１	大鰐町		蔵館	北山	80	2	国
362	Ｈ００６２	大鰐町		宿川原	前平	80	2	町
362	Ｈ００６３	大鰐町		宿川原	前平	80	2	町
362	Ｈ００６４	大鰐町		八幡館	樺ノ沢	6		農
362	Ｈ００６５	大鰐町		八幡館	池ノ沢	150		町
362	Ｈ００６６	大鰐町		苦木	野尻	0		町
362	Ｈ００６７	大鰐町		長峰	駒ノ台	50	2	国
362	Ｈ００６８	大鰐町		居土	東田	20	1	林
362	Ｈ００６９	大鰐町		虹貝	中熊沢	20		町
362	Ｈ００７０	大鰐町		早瀬野	西虹貝山	0		農
387	Ｈ０００１	中泊町		大沢内	海原	10	1	県
387	Ｈ０００２	中泊町		大沢内	海原	10	1	国
387	Ｈ０００３	中泊町		大沢内	海原	10	1	国
387	Ｈ０００４	中泊町		深郷田	甘木	10	1	県
387	Ｈ０００５	中泊町		深郷田	甘木	30	1	国
387	Ｈ０００６	中泊町		宮野沢	袴腰山	15	1	農
387	Ｈ０００７	中泊町		宮野沢	浦島	15		町
387	Ｈ０００８	中泊町		中里	亀山	10		
387	Ｈ０００９	中泊町		中里	平山	8		農
387	Ｈ００１０	中泊町		中里	平山	8		農
387	Ｈ００１１	中泊町		中里	平山	8		農
387	Ｈ００１２	中泊町		尾別	小谷	20		林
387	Ｈ００１３	中泊町		高根	小金石	15		国
387	Ｈ００１４	中泊町		高根	小金石	15		国
387	Ｈ００１５	中泊町		高根	小金石	15		国
387	Ｈ００１６	中泊町		高根	小金石	0		国
387	Ｈ００１７	中泊町		高根	小金石	0		国
387	Ｈ００１８	中泊町		薄市	玉清水	0		林
387	Ｈ００１９	中泊町		高根	飛石	0		林
387	Ｈ００２０	中泊町		高根	飛石	0		林
387	Ｈ００２１	中泊町		薄市	玉清水	0		林
387	Ｈ００２２	中泊町		薄市	玉清水	0		林
387	Ｈ００２３	中泊町		薄市	玉清水	0		林
387	Ｈ００２４	中泊町		薄市	玉清水	0		林
387	Ｈ００２５	中泊町		薄市	玉清水	0		林
387	Ｈ００２６	中泊町		薄市	玉清水	0		林
387	Ｈ００２７	中泊町		薄市	玉清水	0		林
387	Ｈ００２８	中泊町		薄市	玉清水	0		林
387	Ｈ００２９	中泊町		薄市	玉清水	0		林
387	Ｈ００３０	中泊町		薄市	玉清水	0		林
387	Ｈ００３１	中泊町		薄市	玉清水	0		林
387	Ｈ００３２	中泊町		今泉	唐崎	10		国
387	Ｈ００３３	中泊町		今泉	唐崎	0		国

危険地区番号		位置				公共施設等		
		市町村		大字	字	人家	公共施設	道路
387	Ｈ００３４	中泊町		今泉	唐崎	0		農
387	Ｈ００３５	中泊町		小泊	割長根	10		林
387	Ｈ００３６	中泊町		小泊	鮫貝	0		国
387	Ｈ００３７	中泊町		小泊	鮫貝	0		国
387	Ｈ００３８	中泊町		小泊	鮫貝	0		国
387	Ｈ００３９	中泊町		小泊	鮫貝	10		町
387	Ｈ００４０	中泊町		小泊	鮫貝	15		林
387	Ｈ００４１	中泊町		小泊	坊主沢	20	1	県
387	Ｈ００４２	中泊町		小泊	大山長根	20		県
387	Ｈ００４３	中泊町		小泊	大山長根	10	1	林
387	Ｈ００４４	中泊町		小泊	啾沢	1		林
401	Ｈ０００１	野辺地町			新田	12	1	県
402	Ｈ０００１	七戸町			倉岡	0		町
402	Ｈ０００２	七戸町			上田	10		県
402	Ｈ０００３	七戸町			上田	10		県
402	Ｈ０００４	七戸町			山館	5		国
402	Ｈ０００５	七戸町			山館	0		国
402	Ｈ０００６	七戸町			萩ノ沢	11		県
402	Ｈ０００７	七戸町			萩ノ沢	11		県
402	Ｈ０００８	七戸町			萩ノ沢	0		県
402	Ｈ０００９	七戸町			道地	11		国
402	Ｈ００１０	七戸町			山館	7		国
402	Ｈ００１１	七戸町			山館	0		国
402	Ｈ００１２	七戸町			萩ノ沢	0		町
402	Ｈ００１３	七戸町			山館	0		林
402	Ｈ００１４	七戸町			山館	0		国
402	Ｈ００１５	七戸町			野左掛	0		林
402	Ｈ００１６	七戸町			倉岡	0		町
402	Ｈ００１７	七戸町			倉岡	0		町
402	Ｈ００１８	七戸町			倉岡	0		町
402	Ｈ００１９	七戸町			倉岡	0		町
402	Ｈ００２０	七戸町			銀南木	0		町
402	Ｈ００２１	七戸町			大沢	0	1	国
402	Ｈ００２２	七戸町			道地	0		町
402	Ｈ００２３	七戸町			道地	0		町
402	Ｈ００２４	七戸町			道地	0		町
402	Ｈ００２５	七戸町			野左掛	0		国
402	Ｈ００２６	七戸町			榎林古屋敷	0		町
402	Ｈ００２７	七戸町			古和備	0		林
405	Ｈ０００１	六戸町		上吉田	入口	8		町
408	Ｈ０００１	東北町			石文	5	1	県
408	Ｈ０００２	東北町			枋ノ木	0		県
408	Ｈ０００３	東北町			宇道坂	0		町
408	Ｈ０００４	東北町			萌出道ノ上	0		町
408	Ｈ０００５	東北町			篠内平	0	1	農
408	Ｈ０００６	東北町			滝沢平	0		県
411	Ｈ０００１	六ヶ所村		泊	焼山	12	1	国
411	Ｈ０００２	六ヶ所村		泊	焼山	15		国
411	Ｈ０００３	六ヶ所村		泊	焼山	15		国
411	Ｈ０００４	六ヶ所村		泊	焼山	3		国
411	Ｈ０００５	六ヶ所村		泊	焼山	0		国
411	Ｈ０００６	六ヶ所村		倉内	家の上	20		県
411	Ｈ０００７	六ヶ所村		倉内	芋ヶ崎	0		村

危険地区番号		位置				公共施設等		
		市町村		大字	字	人家	公共施設	道路
423	Ｈ０００１	大間町		材木	材木川	20	1	国
424	Ｈ０００１	東通村		野牛	稲崎	15		村
424	Ｈ０００２	東通村		野牛	入口	30		国
424	Ｈ０００３	東通村		野牛	野牛	0		村
424	Ｈ０００４	東通村		岩屋	岡野沢	30	1	県
424	Ｈ０００５	東通村		岩屋	加賀戸沢	35		県
424	Ｈ０００６	東通村		岩屋	滝不動平	5		県
424	Ｈ０００７	東通村		岩屋	ウネ形	5		県
424	Ｈ０００８	東通村		岩屋	赤坂沢	3		県
424	Ｈ０００９	東通村		尻屋	向山	5	1	県
424	Ｈ００１０	東通村		尻労	安部	40		県
424	Ｈ００１１	東通村		蒲野沢	向山	30		村
424	Ｈ００１２	東通村		蒲野沢	向山	30		村
424	Ｈ００１３	東通村		蒲野沢	向山	30		村
424	Ｈ００１４	東通村		蒲野沢	十二沢	40		県
424	Ｈ００１５	東通村		目名	目名沢	10		村
424	Ｈ００１６	東通村		目名	北ノ沢	10		村
424	Ｈ００１７	東通村		目名	フマセノ沢	10		村
424	Ｈ００１８	東通村		田屋	長川	15		国
424	Ｈ００１９	東通村		砂子又	沢内	0		県
424	Ｈ００２０	東通村		砂子又	沢内	0		国
424	Ｈ００２１	東通村		砂子又	蒲谷地	45	1	国
424	Ｈ００２２	東通村		猿ヶ森	大川目	30		国
424	Ｈ００２３	東通村		猿ヶ森	大川目	30		国
424	Ｈ００２４	東通村		白糠	オソ沢	15		国
424	Ｈ００２５	東通村		白糠	赤平	40	2	国
424	Ｈ００２６	東通村		白糠	赤平	40	1	国
424	Ｈ００２７	東通村		白糠	明神川端	30	1	国
424	Ｈ００２８	東通村		白糠	明神川端	30	1	国
424	Ｈ００２９	東通村		白糠	明神川端	40		国
424	Ｈ００３０	東通村		野牛	袰部	30	1	村
424	Ｈ００３１	東通村		尻屋	尻屋沢	0		県
424	Ｈ００３２	東通村		蒲野沢	蒲野沢山	30	1	村
424	Ｈ００３３	東通村		砂子又	伝助沢	0		林
424	Ｈ００３４	東通村		砂子又	伝助沢	0		林
424	Ｈ００３５	東通村		砂子又	沢内	0	1	村
424	Ｈ００３６	東通村		目名	目名沢	10		村
424	Ｈ００３７	東通村		岩屋	牛牧	70		県
424	Ｈ００３８	東通村		野牛	前山	0		県
424	Ｈ００３９	東通村		尻労	水上	0		県
424	Ｈ００４０	東通村		野牛	水上	20	1	林
424	Ｈ００４１	東通村		蒲野沢	板屋久保	0		林
424	Ｈ００４２	東通村		蒲野沢	向山	0		林
424	Ｈ００４３	東通村		目名	目名沢	0		林
424	Ｈ００４４	東通村		猿ヶ森	大森	26	1	県
424	Ｈ００４５	東通村		猿ヶ森	長橋山	0		県
424	Ｈ００４６	東通村		猿ヶ森	長橋山	2	1	林
424	Ｈ００４７	東通村		猿ヶ森	大川目	30		県
424	Ｈ００４８	東通村		小田野沢	水川目山	0		国
424	Ｈ００４９	東通村		小田野沢	見知川山	0		国
424	Ｈ００５０	東通村		小田野沢	見知川山	0		国
424	Ｈ００５１	東通村		小田野沢	見知川山	0		県
424	Ｈ００５２	東通村		白糠	前坂下	0		国

危険地区番号		位置				公共施設等		
		市町村		大字	字	人家	公共施設	道路
424	Ｈ００５３	東通村		白糠	前坂下	0		国
424	Ｈ００５４	東通村		尻屋	八重越	20	1	村
424	Ｈ００５５	東通村		尻屋	八峠	0		県
424	Ｈ００５６	東通村		尻労	安部	2		村
424	Ｈ００５７	東通村		尻労	水上	0		村
424	Ｈ００５８	東通村		尻屋	寺山	10	1	県
424	Ｈ００５９	東通村		蒲野沢	大森	16	1	村
425	Ｈ０００１	風間浦村		下風呂	甲	10		国
425	Ｈ０００２	風間浦村		下風呂	甲	10		国
425	Ｈ０００３	風間浦村		下風呂	鳥谷場ノ上	25		国
425	Ｈ０００４	風間浦村		下風呂	畑尻	15		国
425	Ｈ０００５	風間浦村		下風呂	畑尻	10		国
425	Ｈ０００６	風間浦村		下風呂	家ノ上	2	1	国
425	Ｈ０００７	風間浦村		下風呂	下風呂	0	1	
425	Ｈ０００８	風間浦村		下風呂	街道添	0		国
425	Ｈ０００９	風間浦村		下風呂	街道添	1		国
425	Ｈ００１０	風間浦村		下風呂	街道添	0		国
425	Ｈ００１１	風間浦村		下風呂	街道添	0		国
425	Ｈ００１２	風間浦村		易国間	二タ川	5		国
425	Ｈ００１３	風間浦村		易国間	桑畑	15	1	国
425	Ｈ００１４	風間浦村		易国間	上ノ畑	15		国
425	Ｈ００１５	風間浦村		易国間	上ノ畑	0		国
425	Ｈ００１６	風間浦村		易国間	新町	0		国
425	Ｈ００１７	風間浦村		易国間	新町	10		国
425	Ｈ００１８	風間浦村		易国間	小倉畑	14		村
425	Ｈ００１９	風間浦村		易国間	易国間	2	1	国
425	Ｈ００２０	風間浦村		蛇浦	新釜谷	10		国
425	Ｈ００２１	風間浦村		蛇浦	新釜谷	20		国
425	Ｈ００２２	風間浦村		蛇浦	新釜谷	15		国
425	Ｈ００２３	風間浦村		蛇浦	蛇浦	20		国
425	Ｈ００２４	風間浦村		易国間	孫三郎マ	5		国
425	Ｈ００２５	風間浦村		蛇浦	沢ノ黒	0		国
425	Ｈ００２６	風間浦村		易国間	小倉畑	14		村
425	Ｈ００２７	風間浦村		易国間	小倉畑	14		村
425	Ｈ００２８	風間浦村		易国間	上ノ畑	5		国
426	Ｈ０００１	佐井村		佐井	古佐井	70	1	村
426	Ｈ０００２	佐井村		佐井	下矢越	20	1	国
426	Ｈ０００３	佐井村		佐井	磯谷	0	1	国
426	Ｈ０００４	佐井村		長後	長後	0		国
426	Ｈ０００５	佐井村		長後	長後	0		国
426	Ｈ０００６	佐井村		長後	牛滝	46	4	村
426	Ｈ０００７	佐井村		佐井	磯谷	0		国
426	Ｈ０００８	佐井村		長後	長後	27	2	国
426	Ｈ０００９	佐井村		佐井	古佐井	0		県
426	Ｈ００１０	佐井村		佐井	川目	11		村
426	Ｈ００１１	佐井村		佐井	大佐井	6		村
426	Ｈ００１２	佐井村		佐井	矢越	0		国
441	Ｈ０００１	三戸町		泉山	中野	0		町
441	Ｈ０００２	三戸町		泉山	泉山	13		町
441	Ｈ０００３	三戸町		泉山	泉山	20		町
441	Ｈ０００４	三戸町		梅内	駒木	0		町
441	Ｈ０００５	三戸町		梅内	駒木	3		町
441	Ｈ０００６	三戸町		梅内	駒木	0		町

危険地区番号		位置				公共施設等		
		市町村		大字	字	人家	公共施設	道路
441	Ｈ０００７	三戸町		梅内	駒木	0		町
441	Ｈ０００８	三戸町		蛇沼	柏沢	3		町
441	Ｈ０００９	三戸町		川守田	中屋敷	25		国
441	Ｈ００１０	三戸町		川守田	二又向	0		町
441	Ｈ００１１	三戸町		川守田	宇藤坂	10		県
441	Ｈ００１２	三戸町		川守田	川代	0		町
441	Ｈ００１３	三戸町		蛇沼	新井田	5		県
441	Ｈ００１４	三戸町		川守田	南元才	5		県
441	Ｈ００１５	三戸町		袴田	元才	0		町
441	Ｈ００１６	三戸町		同心町	諏訪内	30	1	町
441	Ｈ００１７	三戸町		蛇沼	葛子平	15		県
441	Ｈ００１８	三戸町		川守田	八百平	6		国
441	Ｈ００１９	三戸町		川守田	八百平	6		国
441	Ｈ００２０	三戸町		川守田	境沢	20		国
441	Ｈ００２１	三戸町		川守田	大清水	15		国
441	Ｈ００２２	三戸町		豊川	下原	25		国
441	Ｈ００２３	三戸町		豊川	上中村	25	1	国
441	Ｈ００２４	三戸町		豊川	久保	0		国
441	Ｈ００２５	三戸町		豊川	上玉ノ木平	5		町
441	Ｈ００２６	三戸町		豊川	北向	10		町
441	Ｈ００２７	三戸町		斗内	沢田	20		国
441	Ｈ００２８	三戸町		斗内	中平	0		町
441	Ｈ００２９	三戸町		斗内	上辻ヶ平	1		町
441	Ｈ００３０	三戸町		蛇沼	葛子平	0		県
441	Ｈ００３１	三戸町		蛇沼	葛子平	5		県
441	Ｈ００３２	三戸町		蛇沼	葛子平	10		町
441	Ｈ００３３	三戸町		袴田	下屋敷	6	2	県
441	Ｈ００３４	三戸町		袴田	赤坂	0		県
441	Ｈ００３５	三戸町		袴田	一野渡	0		県
441	Ｈ００３６	三戸町		貝守	新田	8		県
441	Ｈ００３７	三戸町		蛇沼	上在所	15	2	県
441	Ｈ００３８	三戸町		貝守	大豆沢	0		県
441	Ｈ００３９	三戸町		貝守	大豆沢	0		県
441	Ｈ００４０	三戸町		貝守	戸田沢	4		県
441	Ｈ００４１	三戸町		貝守	下平	6		県
441	Ｈ００４２	三戸町		蛇沼	荒田	7		町
441	Ｈ００４３	三戸町		蛇沼	南清座久保	3		県
441	Ｈ００４４	三戸町		貝守	下田	10	1	町
441	Ｈ００４５	三戸町		貝守	北向下田	10	1	県
441	Ｈ００４６	三戸町		貝守	林ノ後	10	1	県
441	Ｈ００４７	三戸町		蛇沼	上横沢	3		県
441	Ｈ００４８	三戸町		貝守	徳宮	10		県
441	Ｈ００４９	三戸町		斗内	森ノ脇	25		国
441	Ｈ００５０	三戸町		斗内	栗木沢	0		国
441	Ｈ００５１	三戸町		斗内	沼ノ久保	3		町
441	Ｈ００５２	三戸町		斗内	舘川原	15		国
441	Ｈ００５３	三戸町		斗内	田畑	0		町
441	Ｈ００５４	三戸町		蛇沼	朴木沢	5	1	県
441	Ｈ００５５	三戸町		貝守	滝沢	6		県
441	Ｈ００５６	三戸町		蛇沼	千俵山	7		町
441	Ｈ００５７	三戸町		蛇沼	日向	0		町
441	Ｈ００５８	三戸町		蛇沼	鈴越	0		町
441	Ｈ００５９	三戸町		貝守	村ノ上	20	1	県

危険地区番号		位置				公共施設等		
		市町村		大字	字	人家	公共施設	道路
441	Ｈ００６０	三戸町		貝守	大久保	4		町
441	Ｈ００６１	三戸町		貝守	中村	8	1	県
441	Ｈ００６２	三戸町		貝守	百連沢	3		県
441	Ｈ００６３	三戸町		貝守	駒木平	4		県
441	Ｈ００６４	三戸町		貝守	下久保	1		町
441	Ｈ００６５	三戸町		貝守	七曲り下夕	0		県
441	Ｈ００６６	三戸町		貝守	杉沢向平	5		町
441	Ｈ００６７	三戸町		貝守	杉沢向平	0	1	町
441	Ｈ００６８	三戸町		貝守	杉沢	17		県
441	Ｈ００６９	三戸町		貝守	丁塚	4		町
441	Ｈ００７０	三戸町		貝守	梨子木沢	17	1	県
441	Ｈ００７１	三戸町		貝守	宇藤	0		町
441	Ｈ００７２	三戸町		貝守	貝守深山	0		町
441	Ｈ００７３	三戸町		貝守	毒久保	5	1	町
441	Ｈ００７４	三戸町		斗内	団子坂	2		町
441	Ｈ００７５	三戸町		斗内	兎平	6		町
441	Ｈ００７６	三戸町		斗内	三夜久保	3		町
441	Ｈ００７７	三戸町		斗内	目滝	3		町
441	Ｈ００７８	三戸町		斗内	小渡	6		県
441	Ｈ００７９	三戸町		泉山	野瀬	1		町
441	Ｈ００８０	三戸町		貝守	丁塚	3		町
441	Ｈ００８１	三戸町		斗内	新井田平	0		町
441	Ｈ００８２	三戸町		泉山	泉山	20		町
441	Ｈ００８３	三戸町		蛇沼	四久保	3		町
441	Ｈ００８４	三戸町		蛇沼	七屋敷	5		町
441	Ｈ００８５	三戸町		豊川	上楢館平	15		町
441	Ｈ００８６	三戸町		斗内	栗木沢	1		国
441	Ｈ００８７	三戸町		川守田	門ヶ沢	50		県
442	Ｈ０００１	五戸町		上市川	日向山	16		町
442	Ｈ０００２	五戸町		切谷内	粒ヶ谷地	11		
442	Ｈ０００３	五戸町		切谷内	粒ヶ谷地	2		町
442	Ｈ０００４	五戸町			赤川	0		町
442	Ｈ０００５	五戸町			幸ノ神	19	1	町
442	Ｈ０００６	五戸町			越掛沢	0		農
442	Ｈ０００７	五戸町			鹿内	4		
442	Ｈ０００８	五戸町		上市川	順礼森	32		農
442	Ｈ０００９	五戸町		上市川	前田	0		町
442	Ｈ００１０	五戸町		切谷内	四五市	3		農
442	Ｈ００１１	五戸町		切谷内	大久保沢	3		町
442	Ｈ００１２	五戸町		切谷内	大久保沢	12		町
442	Ｈ００１３	五戸町		谷内	兎内上保上沢	0		農
442	Ｈ００１４	五戸町		切谷内	小渡	5		町
442	Ｈ００１５	五戸町			上保上沢	0		農
442	Ｈ００１６	五戸町		豊間内	大開	8		国
442	Ｈ００１７	五戸町		豊間内	狐沢	12		国
442	Ｈ００１８	五戸町		豊間内	志戸岸	16	1	国
442	Ｈ００１９	五戸町		豊間内	大沢	5		県
442	Ｈ００２０	五戸町		豊間内	熊戸	2		
442	Ｈ００２１	五戸町		豊間内	熊戸	0		町
442	Ｈ００２２	五戸町		豊間内	豊間内	34		国
442	Ｈ００２３	五戸町		豊間内	上一本松	0		国
442	Ｈ００２４	五戸町		扇田	七百刈	0		国
442	Ｈ００２５	五戸町		扇田	七百刈	0		国

危険地区番号		位置				公共施設等		
		市町村		大字	字	人家	公共施設	道路
442	Ｈ００２６	五戸町		扇田	寺沢前	0		国
442	Ｈ００２７	五戸町		扇田	寺沢	2		国
442	Ｈ００２８	五戸町		扇田	寺沢	5		町
442	Ｈ００２９	五戸町		扇田	寺沢	10		国
442	Ｈ００３０	五戸町		扇田	扇田	10	1	町
442	Ｈ００３１	五戸町		浅水	上平	20		県
442	Ｈ００３２	五戸町		浅水	掘切	0		県
442	Ｈ００３３	五戸町		浅水	掘切	0		県
442	Ｈ００３４	五戸町		浅水	掘切	0		県
442	Ｈ００３５	五戸町		浅水	掘切	0		県
442	Ｈ００３６	五戸町		浅水	掘切	0		県
442	Ｈ００３７	五戸町		浅水	掘切	0		県
442	Ｈ００３８	五戸町		浅水	掘切	0		県
442	Ｈ００３９	五戸町		浅水	掘切	0		県
442	Ｈ００４０	五戸町		浅水	掘切沢	0		県
442	Ｈ００４１	五戸町		浅水	上豊川沢	5		町
442	Ｈ００４２	五戸町		浅水	上豊川沢	5		町
442	Ｈ００４３	五戸町		浅水	大平	0		県
442	Ｈ００４４	五戸町		浅水	関口	0		県
442	Ｈ００４５	五戸町		浅水	柏木沢	0		町
442	Ｈ００４６	五戸町		浅水	柏木沢	0		町
442	Ｈ００４７	五戸町		浅水	街道堤	0		県
442	Ｈ００４８	五戸町		手倉橋	下田表	0		県
442	Ｈ００４９	五戸町		手倉橋	松ヶ沢	0		県
442	Ｈ００５０	五戸町		手倉橋	猿ヶ久保	0		町
442	Ｈ００５１	五戸町		手倉橋	北手倉橋	19	1	県
442	Ｈ００５２	五戸町		手倉橋	下小堰田	0		県
442	Ｈ００５３	五戸町		手倉橋	上小堰田	0		県
442	Ｈ００５４	五戸町		手倉橋	上小堰田	0		県
442	Ｈ００５５	五戸町		手倉橋	鉢森	10		県
442	Ｈ００５６	五戸町		手倉橋	荷軽井	12		県
442	Ｈ００５７	五戸町		手倉橋	堂ヶ前	8		県
442	Ｈ００５８	五戸町		豊間内	麦沢	3		県
442	Ｈ００５９	五戸町		豊間内	岩ノ脇	30	1	町
442	Ｈ００６０	五戸町		扇田内	五郎田	0		町
442	Ｈ００６１	五戸町		扇田	下関川	0		町
442	Ｈ００６２	五戸町		扇田	上関川	1		町
442	Ｈ００６３	五戸町		扇田	野沢	32	1	町
442	Ｈ００６４	五戸町		扇田	島田	0		町
442	Ｈ００６５	五戸町		浅水	蟹沢	0		国
442	Ｈ００６６	五戸町		浅水	川向	1		国
442	Ｈ００６７	五戸町		浅水	川向	30	2	町
442	Ｈ００６８	五戸町		浅水	北向	11		町
442	Ｈ００６９	五戸町		浅水	鶴巻田	0		町
442	Ｈ００７０	五戸町		浅水	鶴巻田	0		町
442	Ｈ００７１	五戸町		浅水	関口向	0		町
442	Ｈ００７２	五戸町		浅水	舛舘	2		町
442	Ｈ００７３	五戸町		手倉橋	金ヶ沢	0		町
442	Ｈ００７４	五戸町		手倉橋	南手倉橋	3		町
442	Ｈ００７５	五戸町		手倉橋	掘合沢	10		県
442	Ｈ００７６	五戸町		手倉橋	筒口湯	9		町
442	Ｈ００７７	五戸町		手倉橋	鉢森	11		町
442	Ｈ００７８	五戸町		手倉橋	上向田	10		町

危険地区番号		位置				公共施設等		
		市町村		大字	字	人家	公共施設	道路
442	Ｈ００７９	五戸町		手倉橋	姥平	0		農
442	Ｈ００８０	五戸町		手倉橋	姥平	0		農
442	Ｈ００８１	五戸町		手倉橋	姥平	2		町
442	Ｈ００８２	五戸町		手倉橋	舘地	0		町
442	Ｈ００８３	五戸町		手倉橋	舘地	0		町
442	Ｈ００８４	五戸町		手倉橋	舘地	0		町
442	Ｈ００８５	五戸町		倉石石沢	駒袋	4		
442	Ｈ００８６	五戸町		倉石石沢	地蔵沢	0		農
442	Ｈ００８７	五戸町		倉石石沢	寺畑	0		農
442	Ｈ００８８	五戸町		倉石石沢	梨木久保	7		町
442	Ｈ００８９	五戸町		倉石中市	天満	0		町
442	Ｈ００９０	五戸町		倉石中市	寺ノ地	17		町
442	Ｈ００９１	五戸町		倉石中市	上見平	20	2	町
442	Ｈ００９２	五戸町		倉石中市	浦田	0		町
442	Ｈ００９３	五戸町		倉石中市	浦田	0		町
442	Ｈ００９４	五戸町		倉石又重	丹内沢	3		町
442	Ｈ００９５	五戸町		倉石又重	下久保	4		町
442	Ｈ００９６	五戸町		倉石又重	下久保	0		町
442	Ｈ００９７	五戸町		倉石又重	芦名沢渡	2		町
442	Ｈ００９８	五戸町		倉石石沢	砂地平	0		町
442	Ｈ００９９	五戸町		倉石又重	砂取	15	2	町
442	Ｈ０１００	五戸町		倉石又重	上川原	0	2	国
442	Ｈ０１０１	五戸町		倉石又重	寺ノ上	3		国
442	Ｈ０１０２	五戸町		倉石又重	長坂	12		国
442	Ｈ０１０３	五戸町		倉石又重	漆原	12		国
442	Ｈ０１０４	五戸町		倉石石沢	石沢	6		国
442	Ｈ０１０５	五戸町		倉石石沢	中道	18		町
442	Ｈ０１０６	五戸町		倉石中市	小渡	0		農
442	Ｈ０１０７	五戸町		倉石中市	前新田	0		町
442	Ｈ０１０８	五戸町		倉石又重	長畑	3		町
442	Ｈ０１０９	五戸町		倉石又重	北向	0		県
442	Ｈ０１１０	五戸町		倉石又重	山ノ下	0		町
442	Ｈ０１１１	五戸町		倉石又重	鎗水	7		県
442	Ｈ０１１２	五戸町		倉石又重	下夕沢	15		町
442	Ｈ０１１３	五戸町		倉石又重	鎗水	15		町
442	Ｈ０１１４	五戸町		倉石又重	沢向	0		町
442	Ｈ０１１５	五戸町		倉石又重	館町	15		町
442	Ｈ０１１６	五戸町		倉石又重	館町橋	0		町
442	Ｈ０１１７	五戸町		倉石又重	下条	5		町
442	Ｈ０１１８	五戸町		倉石又重	五石橋	7		町
442	Ｈ０１１９	五戸町		倉石又重	椛木平	3		町
442	Ｈ０１２０	五戸町		倉石中市	相間野	0	1	
443	Ｈ０００１	田子町		田子	長坂上ノ平	0		町
443	Ｈ０００２	田子町		田子	下モ干草場	15		町
443	Ｈ０００３	田子町		田子	袖平	8		農
443	Ｈ０００４	田子町		田子	白椛	5		農
443	Ｈ０００５	田子町		田子	大久保上ミ平	0		町
443	Ｈ０００６	田子町		田子	椛山	3		県
443	Ｈ０００７	田子町		田子	菖蒲谷地	0		県
443	Ｈ０００８	田子町		田子	川代ノ上ミ	0		県
443	Ｈ０００９	田子町		田子	坂ノ下	0		県
443	Ｈ００１０	田子町		田子	坂ノ下	0		県
443	Ｈ００１１	田子町		田子	坂ノ下	0		県

危険地区番号		位置				公共施設等		
		市町村		大字	字	人家	公共施設	道路
443	Ｈ００１２	田子町		田子	坂ノ下	0		県
443	Ｈ００１３	田子町		田子	坂ノ下	0		県
443	Ｈ００１４	田子町		田子	種子平	4		農
443	Ｈ００１５	田子町		田子	ハサコ沢	20		県
443	Ｈ００１６	田子町		田子	ハサコ平	20		県
443	Ｈ００１７	田子町		田子	種場	0	1	町
443	Ｈ００１８	田子町		田子	大王橋場	0		町
443	Ｈ００１９	田子町		田子	川代ノ上ミ	2		県
443	Ｈ００２０	田子町		田子	川代ノ上ミ	2		町
443	Ｈ００２１	田子町		田子	川代ノ上ミ	0		町
443	Ｈ００２２	田子町		田子	滝ノ又	0		町
443	Ｈ００２３	田子町		田子	滝ノ又	0		町
443	Ｈ００２４	田子町		田子	小国深山	0		町
443	Ｈ００２５	田子町		田子	舞手	15		町
443	Ｈ００２６	田子町		田子	与代平	12		町
443	Ｈ００２７	田子町		田子	矢田郎	20		県
443	Ｈ００２８	田子町		相米	野月	10		町
443	Ｈ００２９	田子町		相米	蝦夷舘	12		町
443	Ｈ００３０	田子町		相米	明土平	0		町
443	Ｈ００３１	田子町		相米	明土平	6		町
443	Ｈ００３２	田子町		相米	天間屋敷向	5		町
443	Ｈ００３３	田子町		相米	新田	5		町
443	Ｈ００３４	田子町		相米	天間屋敷	10		町
443	Ｈ００３５	田子町		相米	上相米	5		町
443	Ｈ００３６	田子町		相米	上相米	20		町
443	Ｈ００３７	田子町		相米	柴倉	7		町
443	Ｈ００３８	田子町		相米	天拝	4		町
443	Ｈ００３９	田子町		相米	小平	3		町
443	Ｈ００４０	田子町		相米	石亀渡	10		町
443	Ｈ００４１	田子町		相米	根渡	16		町
443	Ｈ００４２	田子町		相米	内ノ沢	11		町
443	Ｈ００４３	田子町		相米	甲地	2		町
443	Ｈ００４４	田子町		相米	甲地	0		町
443	Ｈ００４５	田子町		相米	甲地	0		町
443	Ｈ００４６	田子町		相米	甲地	0		林
443	Ｈ００４７	田子町		相米	甲地	0		町
443	Ｈ００４８	田子町		相米	甲地	0		町
443	Ｈ００４９	田子町		相米	甲地	0		町
443	Ｈ００５０	田子町		相米	甲地	0		町
443	Ｈ００５１	田子町		原	原	2		国
443	Ｈ００５２	田子町		原	原	30		国
443	Ｈ００５３	田子町		原	原	7		国
443	Ｈ００５４	田子町		原	四日市	0		国
443	Ｈ００５５	田子町		原	四日市川原	2		国
443	Ｈ００５６	田子町		石亀	舘	5		国
443	Ｈ００５７	田子町		石亀	道地	8		国
443	Ｈ００５８	田子町		茂市	茂市	30		国
443	Ｈ００５９	田子町		茂市	長畑	5		国
443	Ｈ００６０	田子町		遠瀬	遠瀬	20		国
443	Ｈ００６１	田子町		山口	八幡平	2		国
443	Ｈ００６２	田子町		山口	嘉沢	20		国
443	Ｈ００６３	田子町		山口	小舘前田	5		国
443	Ｈ００６４	田子町		山口	山口	7		国

危険地区番号		位置				公共施設等		
		市町村		大字	字	人家	公共施設	道路
443	Ｈ００６５	田子町		関	関	15		国
443	Ｈ００６６	田子町		関	関	30		国
443	Ｈ００６７	田子町		関	石橋平	0		国
443	Ｈ００６８	田子町		関	石橋平	0		国
443	Ｈ００６９	田子町		相米	白坂	2		町
443	Ｈ００７０	田子町		田子	外記平	3		町
443	Ｈ００７１	田子町		田子	坂中平	0		町
443	Ｈ００７２	田子町		原	長沢	6		町
443	Ｈ００７３	田子町		原	四十渡	7		町
443	Ｈ００７４	田子町		原	飯豊平	4		町
443	Ｈ００７５	田子町		原	飯豊	8		町
443	Ｈ００７６	田子町		原	梨子ノ木	20		町
443	Ｈ００７７	田子町		原	堰田下	0		町
443	Ｈ００７８	田子町		原	堰田下	0		町
443	Ｈ００７９	田子町		石亀	佐羽内向	0		農
443	Ｈ００８０	田子町		山口	大坊向	0		農
443	Ｈ００８１	田子町		山口	大坊向	0		農
443	Ｈ００８２	田子町		山口	嘉沢向	0		農
443	Ｈ００８３	田子町		山口	嘉沢向	0		農
443	Ｈ００８４	田子町		山口	山口向	0		農
443	Ｈ００８５	田子町		遠瀬	遠瀬	3		町
443	Ｈ００８６	田子町		遠瀬	大曾利	8		町
443	Ｈ００８７	田子町		遠瀬	生仏平	0		町
443	Ｈ００８８	田子町		遠瀬	生仏平	0		町
443	Ｈ００８９	田子町		遠瀬	新田向	5		町
443	Ｈ００９０	田子町		遠瀬	大畠	0		町
443	Ｈ００９１	田子町		遠瀬	花木	0		町
443	Ｈ００９２	田子町		遠瀬	前田	5		町
443	Ｈ００９３	田子町		遠瀬	滝ノ上	5		町
443	Ｈ００９４	田子町		遠瀬	和坂	5		町
443	Ｈ００９５	田子町		遠瀬	板ノ坂	3		町
443	Ｈ００９６	田子町		遠瀬	比良根沢	0		町
443	Ｈ００９７	田子町		遠瀬	新田	34		町
443	Ｈ００９８	田子町		関	白萩平	0		町
443	Ｈ００９９	田子町		相米	稲荷沢	0		県
443	Ｈ０１００	田子町		相米	稲荷沢	0		県
443	Ｈ０１０１	田子町		石亀	石亀坂ノ下	0		農
443	Ｈ０１０２	田子町		石亀	佐羽内向	0		農
443	Ｈ０１０３	田子町		田子	田子	0		町
443	Ｈ０１０４	田子町		田子	小国深山	0		町
445	Ｈ０００１	南部町		相内	沢構	20		町
445	Ｈ０００２	南部町		相内	岨里目	22		
445	Ｈ０００３	南部町		相内	藤ヶ森	0	1	国
445	Ｈ０００４	南部町		玉掛	上村中	25	1	国
445	Ｈ０００５	南部町		沖田面	沖中	10		国
445	Ｈ０００６	南部町		沖田面	沖中	13		国
445	Ｈ０００７	南部町		沖田面	姥懐	5	1	
445	Ｈ０００８	南部町		小向	鱒沢	25		町
445	Ｈ０００９	南部町		小向	南古牧	6		町
445	Ｈ００１０	南部町		小向	二又	13	1	町
445	Ｈ００１１	南部町		小向	中田	0		町
445	Ｈ００１２	南部町		小向	古町	6		町
445	Ｈ００１３	南部町		小向	馬場	12		町

危険地区番号		位置				公共施設等		
		市町村		大字	字	人家	公共施設	道路
445	Ｈ００１４	南部町		大向	湧口	10	1	町
445	Ｈ００１５	南部町		大向	田ノ尻	0	1	
445	Ｈ００１６	南部町		大向	長谷	5		
445	Ｈ００１７	南部町		赤石	上川原	0		町
445	Ｈ００１８	南部町		赤石	上川原	12		町
445	Ｈ００１９	南部町		赤石	前田	21		町
445	Ｈ００２０	南部町		赤石	下夕山	0		町
445	Ｈ００２１	南部町		赤石	下夕山	0		町
445	Ｈ００２２	南部町		相内	合野々	0	1	国
445	Ｈ００２３	南部町		斗賀	上町焼	0	1	国
445	Ｈ００２４	南部町		斗賀	上町焼	12	2	国
445	Ｈ００２５	南部町		斗賀	下斗賀	35		国
445	Ｈ００２６	南部町		斗賀	上斗賀	100		国
445	Ｈ００２７	南部町		剣吉	伊勢沢	0		国
445	Ｈ００２８	南部町		剣吉	伊勢沢	0		国
445	Ｈ００２９	南部町		剣吉	伊勢沢	0		国
445	Ｈ００３０	南部町		剣吉	伊勢沢	0		国
445	Ｈ００３１	南部町		剣吉	剣吉山	0		国
445	Ｈ００３２	南部町		剣吉	剣吉山	0		国
445	Ｈ００３３	南部町		剣吉	相長根	0		国
445	Ｈ００３４	南部町		剣吉	伊勢沢	20		国
445	Ｈ００３５	南部町		剣吉	横手	5	1	国
445	Ｈ００３６	南部町		虎渡	虎渡	25	1	国
445	Ｈ００３７	南部町		虎渡	上ノ山	5	1	国
445	Ｈ００３８	南部町		剣吉	上ノ山	0	1	国
445	Ｈ００３９	南部町		高瀬	昼ヶ内	20		町
445	Ｈ００４０	南部町		高瀬	野月	30		町
445	Ｈ００４１	南部町		上名久井	大渋民山	0		町
445	Ｈ００４２	南部町		法光寺	法光寺	7		町
445	Ｈ００４３	南部町		法光寺	水沢	50	1	県
445	Ｈ００４４	南部町		鳥舌内	作和	80		町
445	Ｈ００４５	南部町		鳥舌内	栗ノ木沢	30		町
445	Ｈ００４６	南部町		鳥舌内	仁田尻	5		
445	Ｈ００４７	南部町		下名久井	塚内	0		町
445	Ｈ００４８	南部町		鳥舌内	官代沢	25		町
445	Ｈ００４９	南部町		鳥谷	石和	25		町
445	Ｈ００５０	南部町		鳥谷	石和	25		町
445	Ｈ００５１	南部町		鳥谷	鳥谷崎	6		町
445	Ｈ００５２	南部町		鳥谷	表ノ沢	0		町
445	Ｈ００５３	南部町		鳥谷	妻神	0		町
445	Ｈ００５４	南部町		鳥谷	妻神	5		町
445	Ｈ００５５	南部町		鳥谷	前田	10		
445	Ｈ００５６	南部町		鳥谷	諏ノ下	80		町
445	Ｈ００５７	南部町		森越	町小路	95		町
445	Ｈ００５８	南部町		鳥谷	太田	15		町
445	Ｈ００５９	南部町		鳥舌内	浜坂	10		町
445	Ｈ００６０	南部町		鳥舌内	下沢田	4		町
445	Ｈ００６１	南部町		鳥舌内	中沢田	25		町
445	Ｈ００６２	南部町		鳥舌内	上沢田	10		町
445	Ｈ００６３	南部町		法光寺	胡桃沢	15		町
445	Ｈ００６４	南部町		平	閑道	5		町
445	Ｈ００６５	南部町		平	閑道	5		町
445	Ｈ００６６	南部町		平	相前	11		町

危険地区番号		位置				公共施設等		
		市町村		大字	字	人家	公共施設	道路
445	Ｈ００６７	南部町		平	柳沢	0		町
445	Ｈ００６８	南部町		下名久井	高森	0		町
445	Ｈ００６９	南部町		下名久井	湯舟沢	8		町
445	Ｈ００７０	南部町		下名久井	姥懐	0		町
445	Ｈ００７１	南部町		法師岡	小松沢	15	1	国
445	Ｈ００７２	南部町		苫米地	奥ノ沢頭	1		町
445	Ｈ００７３	南部町		福田	屋場	25	1	町
445	Ｈ００７４	南部町		坪渡	手白森	0		町
446	Ｈ０００１	階上町		鳥屋部	上ノ山	0		県
446	Ｈ０００２	階上町		平内	甲乙野	0		県
446	Ｈ０００３	階上町		鳥屋部	行人	1		県
446	Ｈ０００４	階上町		赤保内	寺下	5		町
446	Ｈ０００５	階上町		田代	馬場	10		町
446	Ｈ０００６	階上町		田代	孫沢	15		町
446	Ｈ０００７	階上町		田代	田ノ平	10		町
446	Ｈ０００８	階上町		田代	妙川	6		林
446	Ｈ０００９	階上町		田代	下上	10		県
446	Ｈ００１０	階上町		田代	下上	1		県
446	Ｈ００１１	階上町		平内	桐堂	5		県
446	Ｈ００１２	階上町		平内	山ノ下	15		町
450	Ｈ０００１	新郷村		戸来	上後藤	0		村
450	Ｈ０００２	新郷村		戸来	石無坂	0		村
450	Ｈ０００３	新郷村		戸来	塚田	24		県
450	Ｈ０００４	新郷村		戸来	馬場野	3	1	県
450	Ｈ０００５	新郷村		戸来	扇ノ沢	10		県
450	Ｈ０００６	新郷村		戸来	扇ノ沢	11	1	県
450	Ｈ０００７	新郷村		戸来	中獅子神	0		村
450	Ｈ０００８	新郷村		戸来	頃内	3		県
450	Ｈ０００９	新郷村		戸来	頃内	0		村
450	Ｈ００１０	新郷村		戸来	上後藤	0		村
450	Ｈ００１１	新郷村		戸来	田代平家ノ下	11	1	村
450	Ｈ００１２	新郷村		戸来	先惣	1		村
450	Ｈ００１３	新郷村		戸来	水沢	5		村
450	Ｈ００１４	新郷村		戸来	左部長根	13		村
450	Ｈ００１５	新郷村		戸来	東袋	0		県
450	Ｈ００１６	新郷村		戸来	左部長根	0		県
450	Ｈ００１７	新郷村		戸来	左部長根	1		県
450	Ｈ００１８	新郷村		戸来	沢出口	1		県
450	Ｈ００１９	新郷村		戸来	橋ノ下	15		県
450	Ｈ００２０	新郷村		戸来	大足	0		村
450	Ｈ００２１	新郷村		戸来	専沢	8	1	県
450	Ｈ００２２	新郷村		戸来	石無坂	0	1	村
450	Ｈ００２３	新郷村		戸来	石無坂	0	1	村
450	Ｈ００２４	新郷村		戸来	石無坂	0	1	村
450	Ｈ００２５	新郷村		戸来	石無坂	1		村
450	Ｈ００２６	新郷村		戸来	石無坂	2		村
450	Ｈ００２７	新郷村		戸来	石無坂	2		村
450	Ｈ００２８	新郷村		戸来	石無坂	0		村
450	Ｈ００２９	新郷村		戸来	石無坂	0		県
450	Ｈ００３０	新郷村		戸来	石無坂	0		村
450	Ｈ００３１	新郷村		戸来	向落合	0		村
450	Ｈ００３２	新郷村		戸来	向落合	0		村
450	Ｈ００３３	新郷村		戸来	向落合	2		村

危険地区番号		位置				公共施設等		
		市町村		大字	字	人家	公共施設	道路
450	Ｈ００３４	新郷村		戸来	向落合	0	1	村
450	Ｈ００３５	新郷村		戸来	笹向	0	1	村
450	Ｈ００３６	新郷村		戸来	仙座	0		村
450	Ｈ００３７	新郷村		戸来	川倉	0		村
450	Ｈ００３８	新郷村		戸来	向落合	4		村
450	Ｈ００３９	新郷村		戸来	川倉	0		村
450	Ｈ００４０	新郷村		戸来	雨池	0		村
450	Ｈ００４１	新郷村		戸来	向落合	3		村
450	Ｈ００４２	新郷村		戸来	雨池	0		村
450	Ｈ００４３	新郷村		戸来	雨池	0		村
450	Ｈ００４４	新郷村		戸来	雨池	0		村
450	Ｈ００４５	新郷村		戸来	雨池	0		村
450	Ｈ００４６	新郷村		戸来	離森下	0		県
450	Ｈ００４７	新郷村		戸来	離森下	0		村
450	Ｈ００４８	新郷村		戸来	林ノ後	0		村
450	Ｈ００４９	新郷村		戸来	林ノ後	0		村
450	Ｈ００５０	新郷村		戸来	林ノ下	0	1	村
450	Ｈ００５１	新郷村		戸来	神根前	0		県
450	Ｈ００５２	新郷村		戸来	神長根	0		県
450	Ｈ００５３	新郷村		戸来	倉木沢	4		県
450	Ｈ００５４	新郷村		戸来	水梨平	0		県
450	Ｈ００５５	新郷村		戸来	水梨平	16		県
450	Ｈ００５６	新郷村		戸来	大久保長根	0		村
450	Ｈ００５７	新郷村		戸来	初役	12	1	国
450	Ｈ００５８	新郷村		戸来	初役	29	1	国
450	Ｈ００５９	新郷村		戸来	大久保	0	1	国
450	Ｈ００６０	新郷村		戸来	三獄下	0	1	国
450	Ｈ００６１	新郷村		戸来	倉沢出口	0		国
450	Ｈ００６２	新郷村		戸来	縄代沢口	2		国
450	Ｈ００６３	新郷村		戸来	滝ノ上	0		国
450	Ｈ００６４	新郷村		戸来	沢口	6		国
450	Ｈ００６５	新郷村		戸来	上栃棚	15		国
450	Ｈ００６６	新郷村		戸来	上栃棚	26	1	国
450	Ｈ００６７	新郷村		戸来	上栃棚	12	1	国
450	Ｈ００６８	新郷村		戸来	森ノ下	0		国
450	Ｈ００６９	新郷村		戸来	森ノ上	0		村
450	Ｈ００７０	新郷村		戸来	雨池	4		国
450	Ｈ００７１	新郷村		戸来	赤坂後	2		県
450	Ｈ００７２	新郷村		戸来	林ノ上	0	2	林
450	Ｈ００７３	新郷村		戸来	馬場向	0	1	村
450	Ｈ００７４	新郷村		戸来	上平	0		村
450	Ｈ００７５	新郷村		戸来	高井沢	16	1	村
450	Ｈ００７６	新郷村		戸来	坂ノ上	20	1	村
450	Ｈ００７７	新郷村		戸来	茶森	20	1	農
450	Ｈ００７８	新郷村		戸来	宇藤坂下	0		村
450	Ｈ００７９	新郷村		戸来	松森沢	0		国
450	Ｈ００８０	新郷村		戸来	松森沢	0		県
450	Ｈ００８１	新郷村		戸来	山ノ下	0		村
450	Ｈ００８２	新郷村		戸来	山ノ下	0		村
450	Ｈ００８３	新郷村		戸来	北向	0		村
450	Ｈ００８４	新郷村		戸来	羽井内前	0		県
450	Ｈ００８５	新郷村		戸来	北向	3		国
450	Ｈ００８６	新郷村		戸来	北向	0		村

危険地区番号		位置				公共施設等		
		市町村		大字	字	人家	公共施設	道路
450	Ｈ００８７	新郷村		戸来	雨池	0		国
450	Ｈ００８８	新郷村		戸来	雨池	0		村
450	Ｈ００８９	新郷村		戸来	雨池	0		国
450	Ｈ００９０	新郷村		戸来	雨池	0		国
450	Ｈ００９１	新郷村		戸来	雨池	0		村
450	Ｈ００９２	新郷村		戸来	雨池	0	1	村
450	Ｈ００９３	新郷村		戸来	雨池	0	1	村
450	Ｈ００９４	新郷村		戸来	雨池	0	1	村
450	Ｈ００９５	新郷村		戸来	雨池	0		国
450	Ｈ００９６	新郷村		戸来	雨池	0		国
450	Ｈ００９７	新郷村		戸来	雨池	0		国
450	Ｈ００９８	新郷村		戸来	雨池	0		国
450	Ｈ００９９	新郷村		戸来	雨池	0		国
450	Ｈ０１００	新郷村		戸来	雨池	0		国
450	Ｈ０１０１	新郷村		戸来	雨池	0		国
450	Ｈ０１０２	新郷村		戸来	雨池	0		国
450	Ｈ０１０３	新郷村		戸来	雨池	0		国
450	Ｈ０１０４	新郷村		戸来	雨池	0		国
450	Ｈ０１０５	新郷村		戸来	雨池	0		国
450	Ｈ０１０６	新郷村		戸来	雨池	0		国
450	Ｈ０１０７	新郷村		戸来	雨池	0		国
450	Ｈ０１０８	新郷村		戸来	雨池	0		国
450	Ｈ０１０９	新郷村		西越	寺久保	4		県
450	Ｈ０１１０	新郷村		西越	寺久保	2		県
450	Ｈ０１１１	新郷村		西越	遣水沢	0		県
450	Ｈ０１１２	新郷村		西越	大曳沢	0		県
450	Ｈ０１１３	新郷村		西越	下田館	1	1	県
450	Ｈ０１１４	新郷村		西越	沢口	20	1	県
450	Ｈ０１１５	新郷村		西越	林ノ前	6		県
450	Ｈ０１１６	新郷村		西越	谷地中	0		村
450	Ｈ０１１７	新郷村		西越	谷地中	1		村
450	Ｈ０１１８	新郷村		西越	赤萩	10	1	村
450	Ｈ０１１９	新郷村		西越	赤萩	0		村
450	Ｈ０１２０	新郷村		西越	崩頭	0		村
450	Ｈ０１２１	新郷村		西越	崩頭	0		村
450	Ｈ０１２２	新郷村		西越	崩頭	0		村
450	Ｈ０１２３	新郷村		西越	崩頭	0		村
450	Ｈ０１２４	新郷村		西越	箸木立	0		村
450	Ｈ０１２５	新郷村		西越	箸木立	0		村
450	Ｈ０１２６	新郷村		西越	崩	0		村
450	Ｈ０１２７	新郷村		西越	天王沢	2		村
450	Ｈ０１２８	新郷村		西越	水上	0		県
450	Ｈ０１２９	新郷村		西越	横沢	2		県
450	Ｈ０１３０	新郷村		西越	横沢	7		県
450	Ｈ０１３１	新郷村		西越	咽畑	4		県
450	Ｈ０１３２	新郷村		西越	咽畑	6		県
450	Ｈ０１３３	新郷村		西越	咽畑	5		県
450	Ｈ０１３４	新郷村		西越	温泉沢	0		県
450	Ｈ０１３５	新郷村		西越	滝沢向	2		県
450	Ｈ０１３６	新郷村		西越	温泉沢	0		県
450	Ｈ０１３７	新郷村		西越	温泉沢	0		県
450	Ｈ０１３８	新郷村		西越	温泉沢	0		林
450	Ｈ０１３９	新郷村		西越	温泉沢	0		村

危険地区番号		位置				公共施設等		
		市町村		大字	字	人家	公共施設	道路
450	Ｈ０１４０	新郷村		西越	温泉沢	0		村
450	Ｈ０１４１	新郷村		西越	温泉沢	0		村
450	Ｈ０１４２	新郷村		西越	温泉沢	0		村
450	Ｈ０１４３	新郷村		西越	高岩	15	1	県
450	Ｈ０１４４	新郷村		西越	佐野平	15	1	県
450	Ｈ０１４５	新郷村		西越	石森平	17	1	県
450	Ｈ０１４６	新郷村		西越	塚ノ沢	6		県
450	Ｈ０１４７	新郷村		西越	向田	0		県
450	Ｈ０１４８	新郷村		西越	釜窪沢	7	2	県
450	Ｈ０１４９	新郷村		西越	蝦館	0		県
450	Ｈ０１５０	新郷村		西越	五ヶ役	0		村
450	Ｈ０１５１	新郷村		西越	五ヶ役	0		村
450	Ｈ０１５２	新郷村		西越	五ヶ役	0		村
450	Ｈ０１５３	新郷村		西越	中崎	0		村
450	Ｈ０１５４	新郷村		西越	夏焼	0		県
450	Ｈ０１５５	新郷村		西越	松屋敷	1		村
450	Ｈ０１５６	新郷村		西越	鍵掛	0		村
450	Ｈ０１５７	新郷村		西越	鷹巣	3		村
計	1,656箇所							

３－20－３

小 規 模 山 地 崩 壊 危 険 地 区

農林水産部

平成29年10月１日現在

危険地区番号		位置			公共施設等		
		市町村	大字	字	人家	公共施設	道路
201	小０００１	青森市	浅虫	馬場山	3		市道
201	小０００２	青森市	合子沢	山崎			林道
202	小０００１	弘前市	黒土	鎧田	3		農道
202	小０００２	弘前市	湯口	三ノ細川			農道
202	小０００３	弘前市	藍内	富田			農道
202	小０００４	弘前市	相馬	山田	3		
202	小０００５	弘前市	相馬	一丁木	3		市道
202	小０００６	弘前市	大和沢	下岸田	15		県道
203	小０００１	八戸市南郷区	島守	不習			市道
203	小０００２	八戸市南郷区	島守	相畑			市道
206	小０００１	十和田市	洞内	家の向	1		市道
206	小０００２	十和田市	三本木	沢幅			市道
206	小０００３	十和田市	大沢田	牛鍵	1		農道
206	小０００４	十和田市	相坂	高見	1		
206	小０００５	十和田市	米田	向町		1	
206	小０００６	十和田市	大不動	大不動			市道
206	小０００７	十和田市	滝沢	上財ノ川原			市道
206	小０００８	十和田市	沢田	筒場			市道
206	小０００９	十和田市	法量	焼山			市道
207	小０００１	三沢市	三沢	淋代平			市道
207	小０００２	三沢市	新町	３丁目	5		県道
208	小０００１	むつ市	中野沢	中野沢		1	
208	小０００２	むつ市	中野沢	畑沢野		1	
208	小０００３	むつ市	川内町熊ヶ平		3		市道
208	小０００４	むつ市	川内町桧川川代		5		国道
208	小０００５	むつ市	脇野沢芋田		50	1	県道
208	小０００６	むつ市	脇野沢蛸田		20		市道
208	小０００７	むつ市	脇野沢新井田				県道
208	小０００８	むつ市	脇野沢新井田			1	市道
208	小０００９	むつ市	脇野沢九艘泊芋田		1		県道
210	小０００１	平川市	切明上井戸		3		市道
210	小０００２	平川市	碇ヶ関東碇ヶ関山			1	市道
210	小０００３	平川市	尾崎木戸口				
301	小０００１	平内町	茂浦	九艘前	3		県道
301	小０００２	平内町	小湊	松山			林道
301	小０００３	平内町	東田沢	下田沢	2		県道
301	小０００４	平内町	茂浦	浦田（NO1）	1		県道
301	小０００５	平内町	東田沢	上田沢	1		町道
301	小０００６	平内町	茂浦	浦田（NO2）	3		県道
301	小０００７	平内町	土屋	淀川	2		国道
301	小０００８	平内町	稲生	稲生	3		県道
301	小０００９	平内町	東田沢	小湊越			町道
301	小００１０	平内町	東滝	滝	2		町道
303	小０００３	今別町	今別	西田	2		
303	小０００４	今別町	大泊	大村元	5		町道
303	小０００５	今別町	浜名	浜名	3		国道
303	小０００６	今別町	大川平	二股	1	1	町道

危険地区番号		位置			公共施設等		
		市町村	大字	字	人家	公共施設	道路
304	小０００１	蓬田村	郷沢	浜田			国道
307	小０００１	外ヶ浜町		蟹田小国東小国山			国道
307	小０００２	外ヶ浜町		平舘根岸山居			国道
307	小０００３	外ヶ浜町		平舘田の沢		1	
307	小０００４	外ヶ浜町		三厩六条間	2		国道
307	小０００５	外ヶ浜町		三厩桃ヶ丘	1		
307	小０００６	外ヶ浜町		三厩木落	1		
307	小０００７	外ヶ浜町		三厩中浜（NO1）	10		国道
307	小０００８	外ヶ浜町		三厩中浜（NO2）	2		国道
307	小０００９	外ヶ浜町		三厩竜浜			町道
307	小００１０	外ヶ浜町		三厩元宇鉄	1		
307	小００１１	外ヶ浜町		三厩増川	1		町道
307	小００１２	外ヶ浜町		三厩上宇鉄	1		町道
307	小００１３	外ヶ浜町		三厩釜野沢（NO1）	3		国道
307	小００１４	外ヶ浜町		三厩釜野沢（NO2）	3		国道
307	小００１５	外ヶ浜町		三厩川注	2		国道
307	小００１６	外ヶ浜町		三厩藤島	2		国道
307	小００１７	外ヶ浜町		三厩鳴神	1		私道
307	小００１８	外ヶ浜町		蟹田小国谷田	2	1	鉄道
321	小０００１	鰺ヶ沢町	深谷町	若山		1	町道
387	小０００１	中泊町	宮野沢	袴腰山	3		町道
387	小０００２	中泊町	小泊	砂山（南小泊山）	5		町道
387	小０００３	中泊町	小泊	砂山	15		町道
387	小０００４	中泊町	小泊	淵岩	1		町道
402	小０００１	七戸町		倉越	12		
402	小０００２	七戸町		天王	2		町道
402	小０００３	七戸町		荒熊内（NO1）			
402	小０００４	七戸町		蛇坂	1	1	
402	小０００５	七戸町		荒熊内（NO2）		1	
402	小０００６	七戸町		東槻木	8		
402	小０００７	七戸町		野佐掛	9		農道
402	小０００８	七戸町		矢倉	19		
402	小０００９	七戸町		左組			
402	小００１０	七戸町		榎林家ノ後	2		
402	小００１１	七戸町		上志多	1		
402	小００１２	七戸町		上平	1		
405	小０００１	六戸町	犬落瀬	木越			
405	小０００２	六戸町	犬落瀬	上淋代			
405	小０００３	六戸町	犬落瀬	四木			
408	小０００１	東北町		崩出道の下			
408	小０００２	東北町		素柄邸	3	1	
408	小０００３	東北町		外蛯沢前平		1	農道
408	小０００４	東北町		乙供山		1	
411	小０００１	六ヶ所村	倉内	谷地通	1		
412	小０００１	おいらせ町		一川目	2		国道
412	小０００２	おいらせ町		松原	1		
424	小０００１	東通村	小田野沢	浜通			
424	小０００２	東通村	目名	三ヶ平			林道
425	小０００１	風間浦村	易国間	孫三郎澗			国道
425	小０００２	風間浦村	下風呂	下風呂	5		村道
425	小０００３	風間浦村	下風呂	畑尻ノ下	5		国道
425	小０００４	風間浦村	易国間	古野	7		村道

危険地区番号		位置			公共施設等		
		市町村	大字	字	人家	公共施設	道路
425	小０００５	風間浦村	蛇浦	古釜谷平	3		村道
425	小０００６	風間浦村	下風呂	新道平		1	
425	小０００７	風間浦村	易国間	二夕川	5	1	国道
425	小０００８	風間浦村	易国間	二夕川	5	1	国道
426	小０００１	佐井村	佐井	古佐井（NO1）			村道
426	小０００２	佐井村	佐井	大佐井	20	1	県道
426	小０００３	佐井村	佐井	大佐井川目	20		県道
426	小０００４	佐井村	佐井	磯谷	30		県道
426	小０００５	佐井村	長後	長後	14		村道
426	小０００６	佐井村	佐井	福浦			村道
426	小０００７	佐井村	長後	牛滝（NO1）			
426	小０００８	佐井村	佐井	原田（NO1）	30	1	国道
426	小０００９	佐井村	佐井	糠森	20		村道
426	小００１０	佐井村	佐井	大佐井川目			県道
426	小００１１	佐井村	佐井	古佐井（NO2）			
426	小００１２	佐井村	長後	牛滝（NO2）	5		村道
426	小００１３	佐井村	佐井	原田（NO2）	7		村道
426	小００１４	佐井村	佐井	原田（メドッ沢）			国道
426	小００１５	佐井村	佐井	大佐井川目			県道
426	小００１６	佐井村	佐井	黒岩	1		
441	小０００１	三戸町	貝守	杉沢向平	1		
441	小０００２	三戸町	豊川	北向	1		町道
441	小０００３	三戸町	泉山	沢田ノ沢		1	
441	小０００４	三戸町	川守田	西松原		1	
441	小０００５	三戸町	川守田	南元才	1		
442	小０００１	五戸町	手倉橋	北手倉橋	5		
442	小０００２	五戸町	倉石又重	下タ条	7		町道
443	小０００１	田子町	相米	落田			町道
443	小０００２	田子町	原	堰田下タ			
443	小０００３	田子町	原	ハサコ平	3		県道
443	小０００４	田子町	田子	袖大久保			町道
443	小０００５	田子町	相米	伏葉	2		町道
443	小０００６	田子町	相米	ヒカコ沢	1		県道
443	小０００７	田子町	原	原			県道
443	小０００８	田子町	田子	風張		1	
443	小０００９	田子町	山口	鳶ヶ沢			
443	小００１０	田子町	茂市	川倉平			
445	小０００１	南部町	玉掛	下比良	10		国道
445	小０００２	南部町	小向	舘	5		町道
445	小０００３	南部町	小向	古町	1		
445	小０００４	南部町	大向	下比良	2		
445	小０００５	南部町	鳥谷	石畑		1	
445	小０００６	南部町	麦沢	長根	1		
446	小０００１	階上町	金山沢	林ノ下			
450	小０００１	新郷村	戸来	小坂（NO1）			国道
450	小０００２	新郷村	戸来	小坂（NO2）		1	県道
450	小０００３	新郷村	戸来	小沢平	3		村道
450	小０００４	新郷村	戸来	下丹母	1		県道
450	小０００５	新郷村	西越	笹畑	1		県道
450	小０００６	新郷村	戸来	頃内			林道
450	小０００７	新郷村	戸来	小坂	2		国道
450	小０００８	新郷村	戸来	八ツ役	1		国道

危険地区番号		位置			公共施設等		
		市町村	大字	字	人家	公共施設	道路
450	小０００９	新郷村	戸来	石無坂			
450	小００１０	新郷村	西越	横沢	1	1	
450	小００１１	新郷村	戸来	六ツ橋			林道
計	154箇所						

３－20－４　海岸侵食危険地

農林水産部

平成29年10月１日現在

地　区　名	市町村名	海　岸　延　長	防災林延長	侵食海岸延長
		km	km	km
日本海岸	深浦町	73.3	5.5	5.5
	鰺ヶ沢町	19.0	1.8	1.8
	つがる市	13.6	7.4	7.4
	五所川原市	12.4	3.8	3.8
	計	118.3	18.5	18.5
津軽海峡	むつ市	5.3	1.7	1.7
	東通村	61.7	19.2	19.2
	計	67.0	20.9	20.9
むつ湾	外ヶ浜町	16.7	1.8	1.8
	野辺地町	19.3	4.5	4.5
	横浜町	22.8	10.8	10.8
	むつ市	62.6	15.8	15.8
	計	121.4	32.9	32.9
太平洋岸	おいらせ町	7.7	7.3	7.3
	三沢市	23.9	16.2	16.2
	六ヶ所村	27.8	13.3	13.3
	八戸市	38.3	6.4	6.4
	階上町	5.5	0.1	0.1
	計	103.2	43.3	43.3
合　計		409.9	115.6	115.6

３－20－５　土石流危険渓流Ⅰ

（県土整備部）

渓流番号	渓流名			所在地		
	水系名	河川名	渓流名	郡・市名	町村名	字名
201-Ⅰ-1	その他	北浅虫沢	北浅虫沢	青森市		坂本
201-Ⅰ-2	浅虫川	浅虫川	浅虫右沢	青森市		内野
201-Ⅰ-3	浅虫川	浅虫川	浅虫左上沢	青森市		山下
201-Ⅰ-4	浅虫川	浅虫川	浅虫左下沢	青森市		山下
201-Ⅰ-5	野内川	野内川	滝沢	青森市		住吉
201-Ⅰ-6	野内川	野内川	東滝沢	青森市		住吉
201-Ⅰ-7	野内川	野内川	小川平沢	青森市		小川平沢
201-Ⅰ-8	赤川	赤川	野際沢	青森市		野際
201-Ⅰ-9	堤川	空川	八甲田沢	青森市		深沢
201-Ⅰ-10	堤川	荒川	鳥滝沢川	青森市		南荒川山
201-Ⅰ-11	堤川	荒川	酸ケ湯沢	青森市		酸ケ湯沢
201-Ⅰ-12	堤川	荒川	南酸ケ湯沢	青森市		酸ケ湯沢
201-Ⅰ-13	堤川	入内川	南駒田沢	青森市		駒田
201-Ⅰ-14	堤川	入内川	中駒田沢	青森市		駒田
201-Ⅰ-15	堤川	入内川	ねずみ沢	青森市		駒田
201-Ⅰ-16	沖舘川	沖舘川	浅田沢	青森市		浅田
201-Ⅰ-17	新城川	二股川	南熊沢	青森市		熊沢
201-Ⅰ-18	新城川	二股川	北熊沢	青森市		熊沢
201-Ⅰ-19	新城川	新城川	南田川沢	青森市		田川
201-Ⅰ-20	新城川	新城川	北田川沢	青森市		田川
201-Ⅰ-21	新城川	新城川	鶴ケ坂川	青森市		川合
201-Ⅰ-22	新城川	新城川	山部沢	青森市		山部
364-Ⅰ-1	岩木川	大釈迦川	下花岡沢	青森市		浪岡大字舘野
364-Ⅰ-2	岩木川	大釈迦川	上花岡沢	青森市		浪岡大字舘野
364-Ⅰ-3	岩木川	大釈迦川	舘野沢	青森市		浪岡大字野尻
364-Ⅰ-4	岩木川	大釈迦川	野尻沢	青森市		浪岡大字野尻
364-Ⅰ-5	岩木川	大釈迦川	西山沢	青森市		浪岡大字野尻
364-Ⅰ-6	岩木川	大釈迦川	上大釈迦沢	青森市		浪岡大字沢田
364-Ⅰ-7	岩木川	大釈迦川	新大釈迦沢	青森市		浪岡大字沢田
364-Ⅰ-8	岩木川	大釈迦川	中北大釈迦沢	青森市		浪岡大字山田
364-Ⅰ-9	岩木川	十川	西王余魚沢	青森市		浪岡大字北村元
364-Ⅰ-10	岩木川	十川	中王余魚沢	青森市		浪岡大字北村元
364-Ⅰ-11	岩木川	十川	東王余魚沢	青森市		浪岡大字北村元
364-Ⅰ-12	岩木川	正平津川	下相沢	青森市		浪岡大字長沢
364-Ⅰ-13	岩木川	正平津川	上目倉石沢	青森市		浪岡大字二股
364-Ⅰ-14	岩木川	正平津川	目倉石沢	青森市		浪岡大字目倉石
364-Ⅰ-15	岩木川	正平津川	中相沢	青森市		浪岡大字中相沢
364-Ⅰ-16	岩木川	正平津川	西中相沢	青森市		浪岡大字中相沢
364-Ⅰ-17	岩木川	十川	下湯の沢	青森市		浪岡大字松元
		青森市	小計		39渓流	
301-Ⅰ-1	陸奥ケ浦沢	陸奥ケ浦沢	陸奥ケ浦沢	東津軽郡	平内町	陸奥ケ浦開拓
301-Ⅰ-2	清水川	清水川	家岸沢	東津軽郡	平内町	松野木
301-Ⅰ-3	清水川	清水川	内童子渡沢	東津軽郡	平内町	松野木
301-Ⅰ-4	清水川	清水川	深沢	東津軽郡	平内町	大和山
301-Ⅰ-5	清水川	清水川	基一郎沢	東津軽郡	平内町	大和山
301-Ⅰ-6	清水川	清水川	北大和山沢	東津軽郡	平内町	大和山
301-Ⅰ-7	小湊川	小湊川	家岸沢	東津軽郡	平内町	家岸
301-Ⅰ-8	小湊川	盛田川	稗田沢	東津軽郡	平内町	板橋
301-Ⅰ-9	小湊川	盛田川	南稗田沢	東津軽郡	平内町	板橋
301-Ⅰ-10	小湊川	盛田川	家ノ下沢	東津軽郡	平内町	家ノ沢
301-Ⅰ-11	小湊川	盛田川	水ケ沢	東津軽郡	平内町	水ケ沢
301-Ⅰ-12	小湊川	盛田川	塚ノ越沢	東津軽郡	平内町	堤ヶ沢
301-Ⅰ-13	小湊川	盛田川	塚ノ越沢	東津軽郡	平内町	堤ヶ沢
301-Ⅰ-14	小湊川	小湊川	雷電林沢	東津軽郡	平内町	雷電林
301-Ⅰ-15	その他	間木川	右間木沢	東津軽郡	平内町	間木
301-Ⅰ-16	その他	間木川	左間木沢	東津軽郡	平内町	間木
301-Ⅰ-17	その他	間木沢	北間木沢	東津軽郡	平内町	間木
301-Ⅰ-18	その他	立石子沢	東立石子沢	東津軽郡	平内町	立石子

渓流番号	渓流名			所在地		
	水系名	河川名	渓流名	郡・市名	町村名	字名
301-Ⅰ-19	その他	長沢川	野内畑沢	東津軽郡	平内町	野内畑
301-Ⅰ-20	その他	稲生沢	稲生沢	東津軽郡	平内町	深沢
301-Ⅰ-21	その他	南稲生沢	南稲生沢	東津軽郡	平内町	深沢
301-Ⅰ-22	その他	浦田沢	浦田沢	東津軽郡	平内町	浦田
301-Ⅰ-23	その他	西月泊沢	西月泊沢	東津軽郡	平内町	茂浦
301-Ⅰ-24	その他	月泊沢	月泊沢	東津軽郡	平内町	茂浦
301-Ⅰ-25	その他	東月泊沢	東月泊沢	東津軽郡	平内町	茂浦
301-Ⅰ-26	その他	茂浦沢	茂浦沢	東津軽郡	平内町	茂浦
301-Ⅰ-27	その他	東茂浦沢	東茂浦沢	東津軽郡	平内町	茂浦
301-Ⅰ-28	その他	北深沢川	里の沢	東津軽郡	平内町	深沢
301-Ⅰ-29	その他	浪打沢	浪打沢	東津軽郡	平内町	深沢
301-Ⅰ-30	その他	深沢	深沢	東津軽郡	平内町	深沢
301-Ⅰ-31	その他	深沢	深沢	東津軽郡	平内町	深沢
301-Ⅰ-32	小湊川	盛田川	南深沢	東津軽郡	平内町	土屋
301-Ⅰ-33	その他	北土屋沢	北土屋沢	東津軽郡	平内町	土屋
		平内町	小計		33渓流	
304-Ⅰ-1	広瀬川	広瀬川	東高根沢	東津軽郡	蓬田村	高根
		蓬田村	小計		1渓流	
303-Ⅰ-1	その他	五所塚川	五所塚川	東津軽郡	今別町	奥村元
303-Ⅰ-2	その他	金堀沢奥平部沢	金堀沢	東津軽郡	今別町	村元道添
303-Ⅰ-3	その他	弁天崎沢	弁天崎沢	東津軽郡	今別町	赤根沢
303-Ⅰ-4	その他	神社の沢	神社の沢	東津軽郡	今別町	砂村元
303-Ⅰ-5	その他	砂ケ森川	砂ケ森川	東津軽郡	今別町	砂村元
303-Ⅰ-6	その他	水蛇の沢	水蛇の沢	東津軽郡	今別町	砂村元
303-Ⅰ-7	その他	下山崎沢	下山崎沢	東津軽郡	今別町	砂村元
303-Ⅰ-8	その他	袰月川	袰月川	東津軽郡	今別町	袰村元
303-Ⅰ-9	その他	一本木沢	一本木沢	東津軽郡	今別町	袰村元
303-Ⅰ-10	その他	北大泊沢	北大泊沢	東津軽郡	今別町	鋳釜
303-Ⅰ-11	その他	南大泊沢	南大泊沢	東津軽郡	今別町	大村元
303-Ⅰ-12	その他	北与茂内沢	北与茂内沢	東津軽郡	今別町	上野
303-Ⅰ-13	その他	北与茂内沢	与茂内右沢	東津軽郡	今別町	与茂内
303-Ⅰ-14	今別川	今別川	勇沢	東津軽郡	今別町	二股
303-Ⅰ-15	今別川	今別川	南又沢	東津軽郡	今別町	二股
303-Ⅰ-16	今別川	今別川	変電所の沢	東津軽郡	今別町	熊沢
303-Ⅰ-17	今別川	今別川	南大川平沢	東津軽郡	今別町	村元
303-Ⅰ-18	今別川	今別川	中大川平沢	東津軽郡	今別町	村元
303-Ⅰ-19	今別川	今別川	北大川平沢	東津軽郡	今別町	村元
303-Ⅰ-20	今別川	今別川	上大川平沢	東津軽郡	今別町	村元
303-Ⅰ-21	今別川	今別川	中沢	東津軽郡	今別町	中沢
303-Ⅰ-22	今別川	今別川	南今別川	東津軽郡	今別町	中沢
303-Ⅰ-23	今別川	今別川	中今別川	東津軽郡	今別町	中沢
303-Ⅰ-24	今別川	今別川	北今別川	東津軽郡	今別町	中沢
303-Ⅰ-25	その他	西田沢	西田沢	東津軽郡	今別町	西田
		今別町	小計		25渓流	
302-Ⅰ-1	その他	西石浜沢	西石浜沢	東津軽郡	外ヶ浜町	蟹田　磯ノ山
302-Ⅰ-2	その他	大沢	大沢	東津軽郡	外ヶ浜町	蟹田　磯ノ山
302-Ⅰ-3	その他	滝の沢	滝の沢	東津軽郡	外ヶ浜町	蟹田　塩越
302-Ⅰ-4	その他	南塩越沢	南塩越沢	東津軽郡	外ヶ浜町	蟹田　塩越
302-Ⅰ-5	その他	水汲沢	水汲沢	東津軽郡	外ヶ浜町	蟹田　塩越
302-Ⅰ-6	その他	北塩越沢	北塩越沢	東津軽郡	外ヶ浜町	蟹田　塩越
302-Ⅰ-7	その他	赤平沢	赤平沢	東津軽郡	外ヶ浜町	蟹田　塩越
302-Ⅰ-8	その他	上岩釜沢	上岩釜沢	東津軽郡	外ヶ浜町	蟹田　塩越
305-Ⅰ-1	その他	南舟岡沢	南舟岡沢	東津軽郡	外ヶ浜町	平舘　舟岡
305-Ⅰ-2	その他	平家沢	平家沢	東津軽郡	外ヶ浜町	平舘　舟岡
305-Ⅰ-3	その他	目倉沢	目倉沢	東津軽郡	外ヶ浜町	平舘　舟岡
305-Ⅰ-4	その他	舟岡沢	舟岡沢	東津軽郡	外ヶ浜町	平舘　舟岡
305-Ⅰ-5	その他	小湯ノ沢川	小湯ノ沢川	東津軽郡	外ヶ浜町	平舘　舟岡
305-Ⅰ-6	その他	南間沢	南間沢	東津軽郡	外ヶ浜町	平舘　間沢
305-Ⅰ-7	その他	婆沢	婆沢	東津軽郡	外ヶ浜町	平舘　鳴川
305-Ⅰ-8	その他	石崎沢川	石の坂沢	東津軽郡	外ヶ浜町	平舘　石崎沢
305-Ⅰ-9	その他	南宇田沢	宇田沢	東津軽郡	外ヶ浜町	平舘　元宇田

渓流番号	渓流名			所在地		
	水系名	河川名	渓流名	郡・市名	町村名	字名
306-Ⅰ-1	その他	桃ヶ丘沢	桃ヶ丘沢	東津軽郡	外ヶ浜町	三厩　桃ヶ丘
306-Ⅰ-2	その他	北桃ヶ丘沢	北桃ヶ丘沢	東津軽郡	外ヶ浜町	三厩　桃ヶ丘
306-Ⅰ-3	その他	北三厩沢	北三厩沢	東津軽郡	外ヶ浜町	三厩　本町
306-Ⅰ-4	その他	中浜川	中浜川	東津軽郡	外ヶ浜町	三厩　中浜
306-Ⅰ-5	その他	六条間沢	六条間沢	東津軽郡	外ヶ浜町	三厩　六条間
306-Ⅰ-6	その他	四枚橋沢	四枚橋沢	東津軽郡	外ヶ浜町	三厩　四枚橋
306-Ⅰ-7	その他	南釜野沢	南釜野沢	東津軽郡	外ヶ浜町	三厩　釜野沢
306-Ⅰ-8	その他	下釜野沢	下釜野沢	東津軽郡	外ヶ浜町	三厩　釜野沢
306-Ⅰ-9	その他	北上鉄沢	北上鉄沢	東津軽郡	外ヶ浜町	三厩　上宇鉄
306-Ⅰ-10	その他	鐇泊川	南鐇泊沢	東津軽郡	外ヶ浜町	三厩　鐇泊
306-Ⅰ-11	その他	梨ノ木間沢	梨ノ木間沢	東津軽郡	外ヶ浜町	三厩　梨ノ木間
306-Ⅰ-12	その他	尻神沢	尻神沢	東津軽郡	外ヶ浜町	三厩　尻神
306-Ⅰ-13	その他	鳴神沢	鳴神右沢	東津軽郡	外ヶ浜町	三厩　鳴神
306-Ⅰ-14	その他	鳴神沢	鳴神沢	東津軽郡	外ヶ浜町	三厩　鳴神
306-Ⅰ-15	その他	梹榔沢	梹榔沢	東津軽郡	外ヶ浜町	三厩　梹榔
306-Ⅰ-16	その他	梹榔沢	梹榔沢	東津軽郡	外ヶ浜町	三厩　梹榔
306-Ⅰ-17	その他	梹榔沢	梹榔沢	東津軽郡	外ヶ浜町	三厩　梹榔
306-Ⅰ-18	その他	鎧島沢	鎧島沢	東津軽郡	外ヶ浜町	三厩　鎧島
306-Ⅰ-19	その他	鎧島沢	鎧島右沢	東津軽郡	外ヶ浜町	三厩　鎧島
306-Ⅰ-20	その他	龍浜沢	龍浜沢	東津軽郡	外ヶ浜町	三厩　龍浜
306-Ⅰ-21	その他	龍浜沢	龍浜左沢	東津軽郡	外ヶ浜町	三厩　龍浜
		外ヶ浜町	小計		38渓流	
202-Ⅰ-1	岩木川	平川	外の沢	弘前市		村元
202-Ⅰ-2	岩木川	平川	東大沢	弘前市		村元
202-Ⅰ-3	岩木川	平川	中大沢	弘前市		山元
202-Ⅰ-4	岩木川	平川	久渡寺沢	弘前市		山元
202-Ⅰ-5	岩木川	平川	羽黒沢	弘前市		山元
202-Ⅰ-6	岩木川	平川	北羽黒沢	弘前市		大字坂元字山下
202-Ⅰ-7	岩木川	平川	北久渡寺南沢	弘前市		山下
202-Ⅰ-8	岩木川	平川	北久渡寺沢	弘前市		山越
202-Ⅰ-9	岩木川	岩木川	堰口沢	弘前市		西田
202-Ⅰ-10	岩木川	岩木川	北八幡沢	弘前市		沢辺
341-Ⅰ-1	岩木川	大秋川	湯ノ沢	弘前市		湯の沢
341-Ⅰ-2	岩木川	大秋川	戸上沢	弘前市		裾野
341-Ⅰ-3	岩木川	大秋川	柴柄沢川	弘前市		裾野
341-Ⅰ-4	岩木川	大秋川	平沢川	弘前市		裾野
341-Ⅰ-5	岩木川	大秋川	滝ノ沢	弘前市		小松野
341-Ⅰ-6	岩木川	蔵助沢川	石切沢	弘前市		高田
341-Ⅰ-7	岩木川	蔵助川	百沢	弘前市		高田
341-Ⅰ-8	岩木川	蔵助沢川	蔵助沢	弘前市		田川
341-Ⅰ-9	岩木川	蔵助川	頭無沢	弘前市		獅子沢
341-Ⅰ-10	岩木川	後長根川	後長根沢	弘前市		上黒沢
341-Ⅰ-11	中村川	黒沢	枯木平沢	弘前市		上黒沢
341-Ⅰ-12	中村川	黒沢	東常盤野沢	弘前市		上黒沢
341-Ⅰ-13	中村川	黒沢	常盤野沢	弘前市		上黒沢
341-Ⅰ-14	中村川	黒沢	西常盤野沢	弘前市		裾野
342-Ⅰ-1	岩木川	相馬川	五所沢	弘前市		川袋
342-Ⅰ-2	岩木川	相馬川	東水木在家沢	弘前市		桜井
342-Ⅰ-3	岩木川	相馬川	西水木在家沢	弘前市		桜井
342-Ⅰ-4	岩木川	相馬川	藍内沢	弘前市		関ヶ平
342-Ⅰ-5	岩木川	作沢川	鴫ヶ沢	弘前市		山田
342-Ⅰ-6	岩木川	作沢川	竜ヶ平沢	弘前市		山田
342-Ⅰ-7	岩木川	作沢川	沢田沢	弘前市		園村
342-Ⅰ-8	岩木川	相馬川	坂市沢	弘前市		坂市沢
342-Ⅰ-9	岩木川	相馬川	紙漉沢	弘前市		山越
342-Ⅰ-10	岩木川	相馬川	堰根沢	弘前市		大字紙漉沢字堰根
		弘前市	小計		34渓流	
204-Ⅰ-1	岩木川	十川	竹鼻沢	黒石市		川岸
204-Ⅰ-2	岩木川	十川	上高館沢	黒石市		村里
204-Ⅰ-3	岩木川	十川	上三島沢	黒石市		宮元
204-Ⅰ-4	岩木川	十川	下三島沢	黒石市		大野七番

渓流番号	渓流名			所在地		
	水系名	河川名	渓流名	郡・市名	町村名	字名
204-Ⅰ-5	岩木川	十川	下尾坂沢	黒石市		山元
204-Ⅰ-6	岩木川	十川	上十川沢	黒石市		村下平
204-Ⅰ-7	岩木川	浅瀬石川	花巻沢	黒石市		菟森
204-Ⅰ-8	岩木川	中野川	下森谷沢	黒石市		菟森下
204-Ⅰ-9	岩木川	中野川	西森谷沢	黒石市		大字大川原字宮下
204-Ⅰ-10	岩木川	浅瀬石川	上山形沢	黒石市		板留字長坂下
204-Ⅰ-11	岩木川	浅瀬石川	下山形沢	黒石市		大字板留字杉ノ沢
204-Ⅰ-12	岩木川	浅瀬石川	田代沢	黒石市		青荷沢
204-Ⅰ-13	岩木川	青荷川	東青荷沢	黒石市		上野
204-Ⅰ-14	岩木川	浅瀬石川	毛内袋沢	黒石市		北原六番
		黒石市	小計		14渓流	
365-Ⅰ-1	岩木川	浅瀬石川	葛川沢	平川市		葛川出口
365-Ⅰ-2	岩木川	浅瀬石川	葛川西口沢	平川市		田ノ沢口
365-Ⅰ-3	岩木川	浅瀬石川	一本木沢	平川市		一本木平
365-Ⅰ-4	岩木川	浅瀬石川	平六沢	平川市		砂小沢
365-Ⅰ-5	岩木川	浅瀬石川	木賊森沢	平川市		平六沢上
365-Ⅰ-6	岩木川	浅瀬石川	大木平沢	平川市		温川沢
365-Ⅰ-7	岩木川	浅瀬石川	井戸沢	平川市		上井戸
365-Ⅰ-8	岩木川	浅瀬石川	井戸沢	平川市		上井戸
365-Ⅰ-9	岩木川	摺毛沢	摺毛西沢	平川市		誉田邸
365-Ⅰ-10	岩木川	切明川	東切明沢	平川市		坂本
365-Ⅰ-11	岩木川	切明川	切明沢	平川市		坂本
365-Ⅰ-12	岩木川	切明川	蛍沢	平川市		蛍沢
365-Ⅰ-13	岩木川	浅瀬石川	虹の湖温泉沢	平川市		山下
365-Ⅰ-14	岩木川	小国川	中小国沢	平川市		山下
365-Ⅰ-15	岩木川	小国川	小国温泉沢	平川市		川辺
365-Ⅰ-16	岩木川	小国川	小国沢	平川市		川辺
365-Ⅰ-17	岩木川	小国川	上小国沢	平川市		川辺
365-Ⅰ-18	岩木川	小国川	南小国沢	平川市		川辺
365-Ⅰ-19	岩木川	小国川	北小国沢	平川市		川辺
365-Ⅰ-20	岩木川	唐竹川	唐竹沢	平川市		堀合
365-Ⅰ-21	岩木川	唐竹川	芦毛沢	平川市		芦毛沢
365-Ⅰ-22	岩木川	唐竹川	向川原田沢	平川市		向川原田
368-Ⅰ-1	岩木川	平川	高森沢	平川市		諏訪平
368-Ⅰ-2	岩木川	平川	大石沢	平川市		大字碇ヶ関字踏田切
368-Ⅰ-3	岩木川	津刈川	南久吉沢	平川市		蒲ヶ平
368-Ⅰ-4	岩木川	津刈川	久吉沢	平川市		蒲ヶ平
368-Ⅰ-5	岩木川	津刈川	大平沢	平川市		二ノ渡
368-Ⅰ-6	岩木川	津刈川	津刈温泉沢	平川市		二ノ渡
368-Ⅰ-7	岩木川	津刈川	船岡沢	平川市		二ノ渡
368-Ⅰ-8	岩木川	津刈川	西船岡沢	平川市		二ノ渡
368-Ⅰ-9	岩木川	遠部沢	古遠部沢	平川市		西碇ヶ関山
368-Ⅰ-10	岩木川	遠部沢	坂梨沢	平川市		西碇ヶ関山
368-Ⅰ-11	岩木川	湯ノ沢	かまやち沢	平川市		西碇ヶ関山
368-Ⅰ-12	岩木川	湯ノ沢	南湯ノ沢	平川市		西碇ヶ関山
368-Ⅰ-13	岩木川	湯ノ沢	湯ノ沢	平川市		西碇ヶ関山
368-Ⅰ-14	岩木川	湯ノ沢	湯の沢温泉沢	平川市		西碇ヶ関山
368-Ⅰ-15	岩木川	湯ノ沢	北湯ノ沢	平川市		西碇ヶ関山
368-Ⅰ-16	岩木川	湯ノ沢	中湯ノ沢	平川市		西碇ヶ関山
368-Ⅰ-17	岩木川	平川	津軽湯の沢	平川市		折橋
368-Ⅰ-18	岩木川	平川	中碇ヶ関沢	平川市		碇ヶ関
		平川市	小計		40渓流	
343-Ⅰ-1	岩木川	岩木川	長面沢	中津軽郡	西目屋村	山科
343-Ⅰ-2	岩木川	岩木川	小高森沢	中津軽郡	西目屋村	山科
343-Ⅰ-3	岩木川	岩木川	岩谷沢	中津軽郡	西目屋村	山科
343-Ⅰ-4	岩木川	岩木川	馬の背沢	中津軽郡	西目屋村	萩原
343-Ⅰ-5	岩木川	岩木川	西居森平沢	中津軽郡	西目屋村	寒沢
343-Ⅰ-6	岩木川	岩木川	居森平沢	中津軽郡	西目屋村	寒沢
343-Ⅰ-7	岩木川	岩木川	芦沢	中津軽郡	西目屋村	芦沢
343-Ⅰ-8	岩木川	岩木川	川原平西沢	中津軽郡	西目屋村	宮元
343-Ⅰ-9	岩木川	岩木川	藤川	中津軽郡	西目屋村	瀬ノ上

渓流番号	渓流名			所在地		
	水系名	河川名	渓流名	郡・市名	町村名	字名
343-Ⅰ-10	岩木川	岩木川	森沢川	中津軽郡	西目屋村	稲葉
343-Ⅰ-11	岩木川	岩木川	杉ヶ沢	中津軽郡	西目屋村	平岡
343-Ⅰ-12	岩木川	岩木川	東杉ヶ沢	中津軽郡	西目屋村	平岡
343-Ⅰ-13	岩木川	大秋川	白沢	中津軽郡	西目屋村	沢無平
343-Ⅰ-14	岩木川	大秋川	中大秋沢	中津軽郡	西目屋村	鶴住
		西目屋村	小計		14渓流	
362-Ⅰ-1	岩木川	平川	八幡舘沢	南津軽郡	大鰐町	八幡舘
362-Ⅰ-2	岩木川	平川	宿川原沢	南津軽郡	大鰐町	川崎
362-Ⅰ-3	岩木川	平川	蔵館沢	南津軽郡	大鰐町	宮本
362-Ⅰ-4	岩木川	平川	南大鰐沢	南津軽郡	大鰐町	戸井頭
362-Ⅰ-5	岩木川	平川	北大鰐沢	南津軽郡	大鰐町	村井
362-Ⅰ-6	岩木川	平川	西唐午沢	南津軽郡	大鰐町	杉ノ木
362-Ⅰ-7	岩木川	平川	大高森沢	南津軽郡	大鰐町	野尻
362-Ⅰ-8	岩木川	平川	稗田沢	南津軽郡	大鰐町	湯野川原
362-Ⅰ-9	岩木川	平川	茶臼沢	南津軽郡	大鰐町	南無阿弥沢
362-Ⅰ-10	岩木川	平川	南無阿弥沢	南津軽郡	大鰐町	南無阿弥沢
362-Ⅰ-11	岩木川	平川	夏沢	南津軽郡	大鰐町	夏沢
362-Ⅰ-12	岩木川	虹貝川	北新田沢	南津軽郡	大鰐町	大碇沢
362-Ⅰ-13	岩木川	虹貝川	南島田沢	南津軽郡	大鰐町	大碇沢
362-Ⅰ-14	岩木川	虹貝川	ゾベコ沢	南津軽郡	大鰐町	ｿﾞﾍﾞｺ沢
362-Ⅰ-15	岩木川	虹貝川	後ヶ沢	南津軽郡	大鰐町	後ヶ沢
362-Ⅰ-16	岩木川	虹貝川	戸屋森沢	南津軽郡	大鰐町	小金沢
362-Ⅰ-17	岩木川	虹貝川	三軒新沢	南津軽郡	大鰐町	虹貝字大熊沢
362-Ⅰ-18	岩木川	虹貝川	南虹貝沢	南津軽郡	大鰐町	大熊沢
362-Ⅰ-19	岩木川	虹貝川	後沢	南津軽郡	大鰐町	虹貝字大熊沢
362-Ⅰ-20	岩木川	虹貝川	虹貝新田沢	南津軽郡	大鰐町	中熊沢
362-Ⅰ-21	岩木川	虹貝川	あしや沢	南津軽郡	大鰐町	中熊沢
362-Ⅰ-22	岩木川	三ツ目内川	南高野新田沢	南津軽郡	大鰐町	高野新田
362-Ⅰ-23	岩木川	三ツ目内川	楢沢	南津軽郡	大鰐町	高野新田
362-Ⅰ-24	岩木川	三ツ目内川	小楢沢	南津軽郡	大鰐町	高野新田
362-Ⅰ-25	岩木川	折紙川	沢田八幡沢	南津軽郡	大鰐町	沢田
362-Ⅰ-26	岩木川	三ツ目内川	目屋沢	南津軽郡	大鰐町	花岡
362-Ⅰ-27	岩木川	三ツ目内川	貴船沢	南津軽郡	大鰐町	小谷
		大鰐町	小計		27渓流	
203-Ⅰ-001	新井田川	松館川	古里沢	八戸市		松館
203-Ⅰ-002	新井田川	松館川	第１奥沢	八戸市		松館
203-Ⅰ-003	新井田川	松館川	第２奥沢	八戸市		松館
203-Ⅰ-004	新井田川	新井田川	館前沢	八戸市		是川
203-Ⅰ-005	馬淵川	馬淵川	櫛引沢	八戸市		櫛引
203-Ⅰ-006	馬淵川	馬淵川	高岩沢	八戸市		上野
203-Ⅰ-007	馬淵川	馬淵川	平沢	八戸市		上野
203-Ⅰ-008	馬淵川	馬淵川	大明神沢	八戸市		櫛引
203-Ⅰ-009	馬淵川	馬淵川	第１荒猪沢	八戸市		櫛引
203-Ⅰ-010	馬淵川	馬淵川	第２荒猪沢	八戸市		櫛引
203-Ⅰ-011	馬淵川	浅水川	第１鷹ノ巣沢	八戸市		櫛引
203-Ⅰ-012	馬淵川	浅水川	前平沢	八戸市		豊崎町
203-Ⅰ-013	馬淵川	浅水川	上七崎沢	八戸市		豊崎町
203-Ⅰ-014	馬淵川	浅水川	桜沢	八戸市		豊崎町
203-Ⅰ-015	馬淵川	浅水川	池田沢	八戸市		豊崎町
448-Ⅰ-001	新井田川	新井田川	沢代沢	八戸市		南郷区島守
448-Ⅰ-002	新井田川	新井田川	石橋沢	八戸市		南郷区島守
448-Ⅰ-003	新井田川	新井田川	旦平沢	八戸市		南郷区島守
448-Ⅰ-004	新井田川	古里川	若宮沢	八戸市		南郷区島守
448-Ⅰ-005	新井田川	新井田川	高山沢	八戸市		南郷区島守
448-Ⅰ-006	新井田川	新井田川	天魔沢	八戸市		南郷区島守
448-Ⅰ-007	新井田川	新井田川	下江花沢	八戸市		南郷区島守
448-Ⅰ-008	新井田川	新井田川	高清水沢	八戸市		南郷区島守
448-Ⅰ-009	新井田川	新井田川	巻沢	八戸市		南郷区島守
448-Ⅰ-010	新井田川	頃巻川	下家前沢	八戸市		南郷区中野
448-Ⅰ-011	新井田川	頃巻川	下頃巻沢	八戸市		南郷区頃巻沢
		八戸市	小計		26渓流	

渓流番号	渓流名			所在地		
	水系名	河川名	渓流名	郡・市名	町村名	字名
441-Ⅰ-001	馬淵川	馬淵川	上野沢	三戸郡	三戸町	泉山
441-Ⅰ-002	馬淵川	馬淵川	泉山沢	三戸郡	三戸町	泉山
441-Ⅰ-003	馬淵川	馬淵川	遠藤沢	三戸郡	三戸町	梅内
441-Ⅰ-004	馬淵川	熊原川	第１大反り沢	三戸郡	三戸町	梅内
441-Ⅰ-005	馬淵川	熊原川	柳沢	三戸郡	三戸町	斗内
441-Ⅰ-006	馬淵川	熊原川	第１森ノ上沢	三戸郡	三戸町	斗内
441-Ⅰ-007	馬淵川	熊原川	第２森ノ上沢	三戸郡	三戸町	斗内
441-Ⅰ-008	馬淵川	熊原川	第１森ノ脇沢	三戸郡	三戸町	斗内
441-Ⅰ-009	馬淵川	熊原川	第２森ノ脇沢	三戸郡	三戸町	斗内
441-Ⅰ-010	馬淵川	熊原川	第３森ノ脇沢	三戸郡	三戸町	斗内
441-Ⅰ-011	馬淵川	熊原川	第４森ノ脇沢	三戸郡	三戸町	斗内
441-Ⅰ-012	馬淵川	熊原川	第１寺牛沢	三戸郡	三戸町	斗内
441-Ⅰ-013	馬淵川	熊原川	第２寺牛沢	三戸郡	三戸町	斗内
441-Ⅰ-014	馬淵川	熊原川	境沢	三戸郡	三戸町	豊川
441-Ⅰ-015	馬淵川	熊原川	第１東張渡沢	三戸郡	三戸町	川守田
441-Ⅰ-016	馬淵川	熊原川	第２東張渡沢	三戸郡	三戸町	川守田
441-Ⅰ-017	馬淵川	熊原川	第１菖蒲沢	三戸郡	三戸町	川守田
441-Ⅰ-018	馬淵川	熊原川	第２菖蒲沢	三戸郡	三戸町	川守田
441-Ⅰ-019	馬淵川	猿辺川	宇藤坂沢	三戸郡	三戸町	川守田
441-Ⅰ-020	馬淵川	猿辺川	宇藤沢	三戸郡	三戸町	川守田
441-Ⅰ-021	馬淵川	猿辺川	篭沢	三戸郡	三戸町	貝守
441-Ⅰ-022	馬淵川	猿辺川	第１村ノ上沢	三戸郡	三戸町	貝守
441-Ⅰ-023	馬淵川	猿辺川	第２村ノ上沢	三戸郡	三戸町	貝守
441-Ⅰ-024	馬淵川	猿辺川	下田沢	三戸郡	三戸町	貝守
441-Ⅰ-025	馬淵川	小猿辺川	馬場平沢	三戸郡	三戸町	蛇沼
441-Ⅰ-026	馬淵川	小猿辺川	桐木沢	三戸郡	三戸町	蛇沼
		三戸町	小計		26渓流	
442-Ⅰ-001	馬淵川	浅水川	平畑沢	三戸郡	五戸町	浅水
442-Ⅰ-002	馬淵川	浅水川	北向沢	三戸郡	五戸町	浅水
442-Ⅰ-003	馬淵川	浅水川	雨沼沢	三戸郡	五戸町	手倉橋
442-Ⅰ-004	馬淵川	浅水川	内山沢	三戸郡	五戸町	手倉橋
442-Ⅰ-005	馬淵川	浅水川	天狗沢	三戸郡	五戸町	手倉橋
442-Ⅰ-006	馬淵川	浅水川	北手倉橋沢	三戸郡	五戸町	手倉橋
442-Ⅰ-007	馬淵川	浅水川	蒼前沢	三戸郡	五戸町	浅水
442-Ⅰ-008	馬淵川	浅水川	上豊川沢	三戸郡	五戸町	浅水
442-Ⅰ-009	馬淵川	浅水川	狐久保沢	三戸郡	五戸町	浅水
442-Ⅰ-010	馬淵川	浅水川	志戸岸沢	三戸郡	五戸町	豊間内
442-Ⅰ-011	五戸川	五戸川	第１銀杏木沢	三戸郡	五戸町	白山
449-Ⅰ-001	五戸川	五戸川	沼沢	三戸郡	五戸町	倉石　又重
449-Ⅰ-002	五戸川	五戸川	椛ノ木沢	三戸郡	五戸町	倉石　又重
449-Ⅰ-003	五戸川	五戸川	冬沼沢	三戸郡	五戸町	倉石　又重
449-Ⅰ-004	五戸川	五戸川	沢内沢	三戸郡	五戸町	倉石　又重
449-Ⅰ-005	五戸川	五戸川	長坂沢	三戸郡	五戸町	倉石　又重
449-Ⅰ-006	五戸川	五戸川	上川原沢	三戸郡	五戸町	倉石　又重
449-Ⅰ-007	五戸川	五戸川	外狐久保沢	三戸郡	五戸町	倉石　又重
		五戸町	小計		18渓流	
443-Ⅰ-001	馬淵川	熊原川	舞手沢	三戸郡	田子町	田子
443-Ⅰ-002	馬淵川	熊原川	東飯豊沢	三戸郡	田子町	原
443-Ⅰ-003	馬淵川	熊原川	梨木沢	三戸郡	田子町	原
443-Ⅰ-004	馬淵川	杉倉川	第一北遠瀬沢	三戸郡	田子町	遠瀬
443-Ⅰ-005	馬淵川	杉倉川	第二北遠瀬沢	三戸郡	田子町	遠瀬
443-Ⅰ-006	馬淵川	熊原川	第一関沢	三戸郡	田子町	関
443-Ⅰ-007	馬淵川	熊原川	第二関沢	三戸郡	田子町	関
443-Ⅰ-008	馬淵川	熊原川	第一山口沢	三戸郡	田子町	山口
443-Ⅰ-009	馬淵川	熊原川	八幡平沢	三戸郡	田子町	山口
443-Ⅰ-010	馬淵川	熊原川	道前沢	三戸郡	田子町	山口
443-Ⅰ-011	馬淵川	熊原川	第一茂市沢	三戸郡	田子町	茂市
443-Ⅰ-012	馬淵川	熊原川	北佐羽内沢	三戸郡	田子町	原
443-Ⅰ-013	馬淵川	熊原川	原沢	三戸郡	田子町	原
443-Ⅰ-014	馬淵川	相米川	矢田郎平沢	三戸郡	田子町	田子
443-Ⅰ-015	馬淵川	相米川	明土平沢	三戸郡	田子町	相米

渓流番号	渓流名			所在地		
	水系名	河川名	渓流名	郡・市名	町村名	字名
443-Ⅰ-016	馬淵川	相米川	内の沢	三戸郡	田子町	相米
443-Ⅰ-017	馬淵川	相米川	木和田平沢	三戸郡	田子町	相米
443-Ⅰ-018	馬淵川	相米川	上相米沢	三戸郡	田子町	相米
443-Ⅰ-019	馬淵川	種子川	川向沢	三戸郡	田子町	田子
		田子町	小計		19渓流	
444-Ⅰ-001	馬淵川	如来堂川	上野場沢	三戸郡	南部町	下名久井
444-Ⅰ-002	馬淵川	如来堂川	中沢田沢	三戸郡	南部町	鳥舌内
444-Ⅰ-003	馬淵川	如来堂川	上沢田沢	三戸郡	南部町	鳥舌内
444-Ⅰ-004	馬淵川	如来堂川	明神沢	三戸郡	南部町	鳥舌内
444-Ⅰ-005	馬淵川	如来堂川	鰻沢	三戸郡	南部町	鳥谷
444-Ⅰ-006	馬淵川	如来堂川	天摩平沢	三戸郡	南部町	鳥谷
444-Ⅰ-007	馬淵川	如来堂川	鹿倉沢	三戸郡	南部町	鳥谷
444-Ⅰ-008	馬淵川	如来堂川	石沢	三戸郡	南部町	鳥谷
444-Ⅰ-009	馬淵川	如来堂川	第１日向山沢	三戸郡	南部町	鳥舌内
444-Ⅰ-010	馬淵川	如来堂川	第２日向山沢	三戸郡	南部町	鳥舌内
444-Ⅰ-011	馬淵川	如来堂川	段ノ沢	三戸郡	南部町	鳥舌内
444-Ⅰ-012	馬淵川	如来堂川	中山沢	三戸郡	南部町	鳥舌内
444-Ⅰ-013	馬淵川	如来堂川	栗ノ木沢	三戸郡	南部町	鳥舌内
444-Ⅰ-014	馬淵川	如来堂川	水上沢	三戸郡	南部町	鳥舌内
444-Ⅰ-015	馬淵川	如来堂川	法光寺沢	三戸郡	南部町	法光寺
444-Ⅰ-016	馬淵川	馬淵川	宮野沢	三戸郡	南部町	高瀬
444-Ⅰ-017	馬淵川	馬淵川	高瀬沢	三戸郡	南部町	高瀬
444-Ⅰ-018	馬淵川	馬淵川	虎渡沢	三戸郡	南部町	虎渡
444-Ⅰ-019	馬淵川	剣吉川	北ノ沢	三戸郡	南部町	剣吉
444-Ⅰ-020	馬淵川	剣吉川	東伊勢沢	三戸郡	南部町	剣吉
444-Ⅰ-021	馬淵川	馬淵川	大久保沢	三戸郡	南部町	斗賀
444-Ⅰ-022	馬淵川	馬淵川	加賀沢	三戸郡	南部町	斗賀
444-Ⅰ-023	馬淵川	馬淵川	蒼前沢	三戸郡	南部町	斗賀
444-Ⅰ-024	馬淵川	馬淵川	上斗賀沢	三戸郡	南部町	斗賀
445-Ⅰ-001	馬淵川	馬淵川	赤石沢	三戸郡	南部町	赤石
445-Ⅰ-002	馬淵川	馬淵川	恵光院沢	三戸郡	南部町	大向
445-Ⅰ-003	馬淵川	猿辺川	二又沢	三戸郡	南部町	小向
445-Ⅰ-004	馬淵川	猿辺川	小向沢	三戸郡	南部町	小向
445-Ⅰ-005	馬淵川	猿辺川	正寿寺沢	三戸郡	南部町	小向
445-Ⅰ-006	馬淵川	馬淵川	北沢	三戸郡	南部町	沖田面
445-Ⅰ-007	馬淵川	馬淵川	北古館沢	三戸郡	南部町	沖田面
445-Ⅰ-008	馬淵川	馬淵川	玉掛沢	三戸郡	南部町	玉掛
447-Ⅰ-001	馬淵川	馬淵川	赤坂脇沢	三戸郡	南部町	福田
447-Ⅰ-002	馬淵川	馬淵川	板橋沢	三戸郡	南部町	福田
447-Ⅰ-003	馬淵川	馬淵川	堀切沢	三戸郡	南部町	福田
447-Ⅰ-004	馬淵川	馬淵川	片岸沢	三戸郡	南部町	片岸
447-Ⅰ-005	馬淵川	馬淵川	観音平沢	三戸郡	南部町	苫米地
447-Ⅰ-006	馬淵川	馬淵川	第１小松沢	三戸郡	南部町	小泉
447-Ⅰ-007	馬淵川	馬淵川	御獄沢	三戸郡	南部町	苫米地
447-Ⅰ-008	馬淵川	馬淵川	第２小松沢	三戸郡	南部町	苫米地
		南部町	小計		40渓流	
446-Ⅰ-001	新井田川	松館川	向沢	三戸郡	階上町	金山沢
446-Ⅰ-002	新井田川	松館川	根岸沢	三戸郡	階上町	晴山沢
446-Ⅰ-003	新井田川	松館川	中屋敷沢	三戸郡	階上町	晴山沢
446-Ⅰ-004	新井田川	松館川	下田代沢	三戸郡	階上町	田代
446-Ⅰ-005	新井田川	松館川	小松倉沢	三戸郡	階上町	金山沢
446-Ⅰ-006	新井田川	松館川	第１ひなた沢	三戸郡	階上町	金山沢
446-Ⅰ-007	新井田川	松館川	第２ひなた沢	三戸郡	階上町	金山沢
		階上町	小計		7渓流	
450-Ⅰ-001	馬淵川	浅水川	温泉沢	三戸郡	新郷村	西越
450-Ⅰ-002	馬淵川	浅水川	野沢	三戸郡	新郷村	西越
450-Ⅰ-003	馬淵川	浅水川	西越沢	三戸郡	新郷村	西越
450-Ⅰ-004	五戸川	五戸川	金ヶ沢	三戸郡	新郷村	戸来
450-Ⅰ-005	五戸川	五戸川	西沢口沢	三戸郡	新郷村	戸来
450-Ⅰ-006	五戸川	五戸川	栃棚上沢	三戸郡	新郷村	戸来
450-Ⅰ-007	五戸川	五戸川	上栃棚沢	三戸郡	新郷村	戸来

渓流番号	渓流名			所在地		
	水系名	河川名	渓流名	郡・市名	町村名	字名
450-Ⅰ-008	五戸川	五戸川	小坂ノ上沢	三戸郡	新郷村	戸来
450-Ⅰ-009	五戸川	三川目川	女ヶ崎沢	三戸郡	新郷村	戸来
450-Ⅰ-010	五戸川	三川目川	川台沢	三戸郡	新郷村	戸来
450-Ⅰ-011	五戸川	三川目川	第１扇ノ沢	三戸郡	新郷村	戸来
450-Ⅰ-012	五戸川	三川目川	第２扇ノ沢	三戸郡	新郷村	戸来
450-Ⅰ-013	五戸川	三川目川	鹿田山ノ下沢	三戸郡	新郷村	戸来
450-Ⅰ-014	五戸川	三川目川	鹿田沢	三戸郡	新郷村	戸来
		新郷村	小計		14渓流	
205-Ⅰ-1	岩木川	共栄沢	共栄沢	五所川原市		上熊石
205-Ⅰ-2	岩木川	旧十川	前田沢	五所川原市		前田
382-Ⅰ-1	岩木川	落しの沢	落しの沢	五所川原市		金木町芦野
		五所川原市	小計		3渓流	
383-Ⅰ-1	岩木川	薄市川	花持沢	北津軽郡	中泊町	玉清水
383-Ⅰ-2	岩木川	鳥谷川	下高根沢	北津軽郡	中泊町	小金石
383-Ⅰ-3	岩木川	鳥谷川	北尾別沢	北津軽郡	中泊町	小金石
383-Ⅰ-4	岩木川	尾別川	東尾別沢	北津軽郡	中泊町	小谷
383-Ⅰ-5	岩木川	中里川	亀山沢	北津軽郡	中泊町	亀山
386-Ⅰ-1	その他	ダイコウ沢	ダイコウ沢	北津軽郡	中泊町	小泊　青岩
386-Ⅰ-2	その他	砂山沢	北砂山沢	北津軽郡	中泊町	小泊　砂山
386-Ⅰ-3	その他	砂山沢	砂山沢	北津軽郡	中泊町	小泊　砂山
386-Ⅰ-4	小泊川	小泊川	桧木沢	北津軽郡	中泊町	小泊　砂山
386-Ⅰ-5	小泊川	小泊川	大蕗沢	北津軽郡	中泊町	小泊　朝間
386-Ⅰ-6	その他	鮫貝沢	鮫貝沢	北津軽郡	中泊町	小泊　鮫貝
386-Ⅰ-7	その他	鮫貝沢	鮫貝沢３	北津軽郡	中泊町	小泊　鮫貝
386-Ⅰ-8	その他	鮫貝沢	鮫貝沢４	北津軽郡	中泊町	小泊　鮫貝
386-Ⅰ-9	その他	坊主沢	坊主沢	北津軽郡	中泊町	小泊　水澗
386-Ⅰ-10	その他	大山長根沢	大山長根沢	北津軽郡	中泊町	小泊　坊主沢
386-Ⅰ-11	その他	嗽沢	嗽沢	北津軽郡	中泊町	小泊　大山長根
386-Ⅰ-12	その他	尾崎道沢	尾崎道沢	北津軽郡	中泊町	小泊　尾崎道
386-Ⅰ-13	その他	西下前沢	西下前沢	北津軽郡	中泊町	小泊　下前
386-Ⅰ-14	その他	中間沢	中間沢	北津軽郡	中泊町	小泊　下前
386-Ⅰ-015	その他	白倉沢	白倉沢	北津軽郡	中泊町	小泊　下前
386-Ⅰ-16	その他	東下前沢	東下前沢	北津軽郡	中泊町	小泊　下前
386-Ⅰ-17	その他	折戸沢	折戸沢	北津軽郡	中泊町	小泊　折戸
386-Ⅰ-18	その他	折戸沢２	折戸沢２	北津軽郡	中泊町	小泊　折戸
386-Ⅰ-19	その他	雄乃湯沢	雄乃湯沢	北津軽郡	中泊町	小泊　折戸
		中泊町	小計		24渓流	
206-Ⅰ-1	奥入瀬川	後藤川	中赤伏沢	十和田市		赤伏
206-Ⅰ-2	奥入瀬川	後藤川	東赤伏沢	十和田市		赤伏
206-Ⅰ-3	奥入瀬川	後藤川	西中渡沢	十和田市		中渡
206-Ⅰ-4	奥入瀬川	後藤川	中渡沢	十和田市		中渡
206-Ⅰ-5	奥入瀬川	後藤川	東中渡沢	十和田市		中渡
206-Ⅰ-6	奥入瀬川	熊ノ沢川	中村沢	十和田市		大川原
206-Ⅰ-7	奥入瀬川	熊ノ沢川	西深持沢	十和田市		柏木
206-Ⅰ-8	奥入瀬川	熊ノ沢川	東深持沢	十和田市		柏木
206-Ⅰ-9	奥入瀬川	熊ノ沢川	南熊ノ沢	十和田市		梅家ノ下
404-Ⅰ-1	奥入瀬川	片渕川	上川目沢	十和田市		上通
404-Ⅰ-2	奥入瀬川	奥入瀬川	東焼山沢	十和田市		栃久保
404-Ⅰ-3	奥入瀬川	奥入瀬川	焼山沢	十和田市		焼山
404-Ⅰ-4	奥入瀬川	奥入瀬川	南焼山沢	十和田市		焼山
404-Ⅰ-5	奥入瀬川	奥入瀬川	北宇樽部沢	十和田市		十和田
404-Ⅰ-6	奥入瀬川	奥入瀬川	中宇樽部沢	十和田市		十和田
404-Ⅰ-7	奥入瀬川	奥入瀬川	東湖北沢	十和田市		十和田
404-Ⅰ-8	奥入瀬川	奥入瀬川	東湖南沢	十和田市		十和田
404-Ⅰ-9	奥入瀬川	奥入瀬川	休屋沢	十和田市		十和田
404-Ⅰ-10	奥入瀬川	奥入瀬川	北子ノ口沢	十和田市		十和田
404-Ⅰ-11	奥入瀬川	奥入瀬川	子ノ口沢	十和田市		十和田
404-Ⅰ-12	奥入瀬川	奥入瀬川	西焼山沢	十和田市		焼山
404-Ⅰ-13	奥入瀬川	猿倉沢	猿倉南沢	十和田市		猿倉温泉
404-Ⅰ-14	奥入瀬川	湯尻川	谷地沢	十和田市		谷地温泉
404-Ⅰ-15	奥入瀬川	奥入瀬川	上十和田沢	十和田市		焼山

渓流番号	渓流名			所在地		
	水系名	河川名	渓流名	郡・市名	町村名	字名
404-Ⅰ-16	奥入瀬川	奥入瀬川	中十和田沢	十和田市		焼山
404-Ⅰ-17	奥入瀬川	奥入瀬川	下十和田沢	十和田市		焼山
404-Ⅰ-18	奥入瀬川	奥入瀬川	上焼山温泉沢	十和田市		焼山
404-Ⅰ-19	奥入瀬川	奥入瀬川	下焼山温泉沢	十和田市		焼山
404-Ⅰ-20	奥入瀬川	奥入瀬川	東十和田沢	十和田市		焼山
404-Ⅰ-21	奥入瀬川	奥入瀬川	焼山団地沢	十和田市		焼山
404-Ⅰ-22	奥入瀬川	奥入瀬川	百目木沢	十和田市		川端
404-Ⅰ-23	奥入瀬川	中里川	西山屋沢	十和田市		鳥谷附
404-Ⅰ-24	奥入瀬川	中里川	下山屋沢	十和田市		山屋
404-Ⅰ-25	奥入瀬川	中里川	東山屋沢	十和田市		山屋
404-Ⅰ-26	奥入瀬川	中里川	中里沢	十和田市		中里
404-Ⅰ-27	奥入瀬川	奥入瀬川	東中里沢	十和田市		中里
404-Ⅰ-28	奥入瀬川	熊ノ沢川	蓬畑沢	十和田市		蓬畑
		十和田市	小計		37渓流	
401-Ⅰ-1	その他	中袋沢	中袋沢	上北郡	野辺地町	下坂
401-Ⅰ-2	その他	上袋沢	上袋沢	上北郡	野辺地町	赤坂
401-Ⅰ-3	野辺地川	野辺地川	下田沢	上北郡	野辺地町	船橋
401-Ⅰ-4	野辺地川	野辺地川	坊ノ塚沢	上北郡	野辺地町	船橋
401-Ⅰ-5	その他	土場川	野辺地沢	上北郡	野辺地町	地続山
401-Ⅰ-6	その他	土場川	馬門温泉南沢	上北郡	野辺地町	湯沢
401-Ⅰ-7	その他	土場川	馬門温泉北沢	上北郡	野辺地町	湯沢
		野辺地町	小計		7渓流	
405-Ⅰ-1	奥入瀬川	奥入瀬川	中堤沢	上北郡	六戸町	長谷
		六戸町	小計		1渓流	
408-Ⅰ-1	高瀬川	赤川	向旗屋沢	上北郡	東北町	向旗屋
		東北町	小計		1渓流	
411-Ⅰ-1	その他	石川	石川	上北郡	六ヶ所村	棚沢
411-Ⅰ-002	その他	南泊沢	南泊沢	上北郡	六ヶ所村	川原
411-Ⅰ-3	その他	北泊沢	北泊沢	上北郡	六ヶ所村	村ノ内
411-Ⅰ-4	その他	下六ヶ所沢	下六ヶ所沢	上北郡	六ヶ所村	焼山
411-Ⅰ-5	その他	中六ヶ所沢	中六ヶ所沢	上北郡	六ヶ所村	焼山
411-Ⅰ-006	その他	上六ヶ所沢	上六ヶ所沢	上北郡	六ヶ所村	焼山
411-Ⅰ-7	その他	北六ヶ所沢	北六ヶ所沢	上北郡	六ヶ所村	焼山
411-Ⅰ-8	その他	押付沢	押付沢	上北郡	六ヶ所村	焼山
		六ヶ所村	小計		8渓流	
208-Ⅰ-001	正津川	正津川	恐山沢	むつ市		恐山
208-Ⅰ-002	大荒川	大荒川	大荒川	むつ市		大平町
208-Ⅰ-003	その他	小荒川	小荒川	むつ市		並川町
208-Ⅰ-004	その他	小松野川	小松野川	むつ市		大湊新町
208-Ⅰ-005	その他	近川	近川	むつ市		大湊新町
208-Ⅰ-006	その他	稲荷川	稲荷川	むつ市		大湊浜町
208-Ⅰ-007	その他	領毛沢	領毛沢	むつ市		大湊浜町
208-Ⅰ-008	その他	南領毛沢	南領毛沢	むつ市		大湊浜町
208-Ⅰ-009	その他	大沢川	大沢川	むつ市		大湊上町
208-Ⅰ-010	その他	南大湊上町沢	南大湊上町沢	むつ市		大湊上町
208-Ⅰ-011	その他	藤田川	藤田川	むつ市		川守町
208-Ⅰ-012	その他	川守川	川守川	むつ市		川守町
208-Ⅰ-013	その他	吉田川	吉田川	むつ市		川守町
208-Ⅰ-014	その他	宇田町川	宇田町川	むつ市		宇田町
208-Ⅰ-015	その他	宇田川	宇田川	むつ市		大湊町
208-Ⅰ-016	その他	桜木沢	桜木沢	むつ市		桜木町
208-Ⅰ-017	その他	南桜木沢	南桜木沢	むつ市		桜木町
208-Ⅰ-018	その他	大近川	大近川	むつ市		桜木町
208-Ⅰ-019	その他	小近川北沢	小近川北沢	むつ市		桜木町
208-Ⅰ-020	その他	小近川	小近川	むつ市		桜木町
208-Ⅰ-021	その他	永下川	袖越沢	むつ市		袖越
421-Ⅰ-001	川内川	川内川	上安部城沢	むつ市		川内町安部城
421-Ⅰ-002	川内川	川内川	畑沢	むつ市		川内町畑
421-Ⅰ-003	川内川	川内川	北畑沢	むつ市		川内町畑
421-Ⅰ-004	川内川	川内川	北畑二の沢	むつ市		川内町畑
421-Ⅰ-005	川内川	川内川	於法沢	むつ市		川内町安部城

渓流番号	渓流名			所在地		
	水系名	河川名	渓流名	郡・市名	町村名	字名
421-Ⅰ-006	川内川	川内川	北下小倉平沢	むつ市		川内町下小倉平沢
421-Ⅰ-007	川内川	川内川	南下小倉平沢	むつ市		川内町下小倉平沢
421-Ⅰ-008	その他	東葛沢沢	東葛沢沢	むつ市		川内町葛沢
421-Ⅰ-009	その他	桧川沢	桧川沢	むつ市		川内町桧川
421-Ⅰ-010	その他	殿崎川	殿崎川	むつ市		川内町蛎崎
422-Ⅰ-001	その他	大赤川	大赤川	むつ市		大畑町赤川
422-Ⅰ-002	その他	小赤川	小赤川	むつ市		大畑町赤川
422-Ⅰ-003	その他	木野部沢	木野部沢	むつ市		大畑町木野部
422-Ⅰ-004	その他	三右衛門沢	三右衛門沢	むつ市		大畑町釣屋浜
422-Ⅰ-005	その他	下狄川	下狄川	むつ市		大畑町二枚橋
422-Ⅰ-006	大畑川	大畑川	小目名沢	むつ市		大畑町小目名村
422-Ⅰ-007	大畑川	大畑川	薬研沢	むつ市		大畑町薬研温泉
427-Ⅰ-001	その他	処分場裏の沢	処分場裏の沢	むつ市		脇野沢
427-Ⅰ-002	その他	サガレ石崎沢	サガレ石崎沢	むつ市		脇野沢
427-Ⅰ-003	その他	東脇野沢	東脇野沢	むつ市		脇野沢
427-Ⅰ-004	その他	脇野沢	脇野沢	むつ市		脇野沢
427-Ⅰ-005	脇野沢川	脇野沢川	源藤城沢	むつ市		脇野沢　源藤城
427-Ⅰ-006	その他	新井田沢	新井田沢	むつ市		脇野沢　新井田
427-Ⅰ-007	その他	寄浪中の沢	寄浪中の沢	むつ市		脇野沢　寄浪
427-Ⅰ-008	その他	寄浪沢	寄浪沢	むつ市		脇野沢　寄浪
427-Ⅰ-009	その他	集会所東沢	集会所東沢	むつ市		脇野沢　蛸田
427-Ⅰ-010	その他	蛸田沢	蛸田沢	むつ市		脇野沢　蛸田
427-Ⅰ-011	その他	地蔵堂沢	地蔵堂沢	むつ市		脇野沢　蛸田
427-Ⅰ-012	その他	畑の沢	畑の沢	むつ市		脇野沢　芋田
427-Ⅰ-013	その他	芋田沢	芋田沢	むつ市		脇野沢　芋田
427-Ⅰ-014	その他	九艘泊川	小学校東二の沢	むつ市		脇野沢　九艘泊
427-Ⅰ-015	その他	九艘泊川	小学校東一の沢	むつ市		脇野沢　九艘泊
427-Ⅰ-016	その他	九艘泊沢	九艘泊沢	むつ市		脇野沢　九艘泊
427-Ⅰ-017	その他	九艘泊川	九艘泊北沢	むつ市		脇野沢　九艘泊
427-Ⅰ-018	その他	九艘泊川	九艘泊西沢	むつ市		脇野沢　九艘泊
427-Ⅰ-019	その他	貝崎沢	貝崎沢	むつ市		脇野沢　九艘泊
		むつ市	小計		57渓流	
424-Ⅰ-001	その他	古野牛川西沢	古野牛川西沢	下北郡	東通村	古野牛川
424-Ⅰ-002	その他	古野牛川東沢	古野牛川東沢	下北郡	東通村	古野牛川
424-Ⅰ-003	その他	北袰部川	北袰部川	下北郡	東通村	袰部
424-Ⅰ-004	その他	南岩屋沢	南岩屋沢	下北郡	東通村	岩屋
424-Ⅰ-005	その他	北岩谷沢	北岩谷沢	下北郡	東通村	岩屋
424-Ⅰ-006	その他	ケシコ山沢	ケシコ山沢	下北郡	東通村	尻屋
424-Ⅰ-007	その他	北尻屋沢	北尻屋沢	下北郡	東通村	尻屋
424-Ⅰ-008	その他	尻屋沢	尻屋沢	下北郡	東通村	尻屋
424-Ⅰ-009	その他	南尻屋沢	南尻屋沢	下北郡	東通村	尻屋
424-Ⅰ-010	その他	北尻労沢	北尻労沢	下北郡	東通村	尻労
424-Ⅰ-011	その他	尻労沢	尻労沢	下北郡	東通村	尻労
424-Ⅰ-012	その他	小老部川	大平滝沢	下北郡	東通村	老部
424-Ⅰ-013	その他	老部沢	老部沢	下北郡	東通村	老部
424-Ⅰ-014	その他	赤平北沢	赤平北沢	下北郡	東通村	白糖
424-Ⅰ-015	その他	東通村沢	東通村沢	下北郡	東通村	白糖
424-Ⅰ-016	その他	上白糖沢	上白糖沢	下北郡	東通村	白糖
424-Ⅰ-017	その他	中白糖沢	中白糖沢	下北郡	東通村	白糖
424-Ⅰ-018	その他	下白糖沢	下白糖沢	下北郡	東通村	白糖
424-Ⅰ-019	田名部川	田名部川	鹿橋南沢	下北郡	東通村	鹿橋
424-Ⅰ-020	田名部川	田名部川	鹿橋沢	下北郡	東通村	鹿橋
		東通村	小計		20渓流	
425-Ⅰ-001	その他	蛇浦川	蛇浦川	下北郡	風間浦村	蛇浦
425-Ⅰ-002	易国間川	易国間川	北大川目沢	下北郡	風間浦村	大川目
425-Ⅰ-003	易国間川	易国間川	南大川目沢	下北郡	風間浦村	大川目
425-Ⅰ-004	その他	二川沢	二川沢	下北郡	風間浦村	桑畑
425-Ⅰ-005	その他	釜ノ沢	釜ノ沢	下北郡	風間浦村	二川
425-Ⅰ-006	その他	街道添沢	街道添沢	下北郡	風間浦村	立石
425-Ⅰ-007	その他	新湯川	新湯川	下北郡	風間浦村	下風呂
425-Ⅰ-008	その他	東畑尻川	東畑尻川	下北郡	風間浦村	畑尻
		風間浦村	小計		8渓流	

渓流番号	渓流名			所在地		
	水系名	河川名	渓流名	郡・市名	町村名	字名
426-Ⅰ-001	その他	牛滝川	牛滝屋敷裏沢	下北郡	佐井村	牛滝
426-Ⅰ-002	その他	牛滝川	焼場沢	下北郡	佐井村	牛滝川目
426-Ⅰ-003	その他	牛滝川	牛滝沢	下北郡	佐井村	牛滝
426-Ⅰ-004	福浦川	釜沢川	福浦沢	下北郡	佐井村	福浦
426-Ⅰ-005	その他	長後川	長後沢	下北郡	佐井村	長後
426-Ⅰ-006	その他	下磯谷川	下磯谷川	下北郡	佐井村	磯谷
426-Ⅰ-007	その他	磯谷川	磯谷川	下北郡	佐井村	磯谷
426-Ⅰ-008	その他	上磯谷川	上磯谷川	下北郡	佐井村	磯谷
426-Ⅰ-009	その他	矢越沢	矢越沢	下北郡	佐井村	矢越
426-Ⅰ-010	大佐井川	大佐井川	八右衛門沢	下北郡	佐井村	川目
426-Ⅰ-011	大佐井川	大佐井川	大佐井南二の沢	下北郡	佐井村	大佐井
426-Ⅰ-012	古佐井川	古佐井川	古佐井沢	下北郡	佐井村	古佐井
		佐井村	小計		12渓流	
321-Ⅰ-001	中村川	中村川	中下沢	西津軽郡	鰺ケ沢町	下清水崎
321-Ⅰ-002	中村川	中村川	西除木沢	西津軽郡	鰺ケ沢町	日ノ下
321-Ⅰ-003	中村川	中村川	北白沢川	西津軽郡	鰺ケ沢町	下雲母坂
321-Ⅰ-004	中村川	中村川	南一本杉沢	西津軽郡	鰺ケ沢町	鹿子石
321-Ⅰ-005	中村川	中村川	北滝渕沢	西津軽郡	鰺ケ沢町	響滝
321-Ⅰ-006	中村川	中村川	下小畑沢	西津軽郡	鰺ケ沢町	深沢
321-Ⅰ-007	中村川	中村川	中小畑沢	西津軽郡	鰺ケ沢町	深沢
321-Ⅰ-008	中村川	中村川	上小畑沢	西津軽郡	鰺ケ沢町	椛ノ沢
321-Ⅰ-009	中村川	中村川	南中村沢	西津軽郡	鰺ケ沢町	中山ノ井
321-Ⅰ-010	中村川	中村川	北中村沢	西津軽郡	鰺ケ沢町	中山ノ井
321-Ⅰ-011	中村川	中村川	中村沢	西津軽郡	鰺ケ沢町	下山ノ井
321-Ⅰ-012	その他	寺の沢	寺の沢	西津軽郡	鰺ケ沢町	七ツ石町
321-Ⅰ-013	その他	豊受美沢	豊受美沢	西津軽郡	鰺ケ沢町	淀町
321-Ⅰ-014	その他	赤石沢	赤石沢	西津軽郡	鰺ケ沢町	上ノ山
321-Ⅰ-015	赤石川	赤石川	後口田沢	西津軽郡	鰺ケ沢町	後口田
321-Ⅰ-016	赤石川	赤石川	三ケ沢	西津軽郡	鰺ケ沢町	菅沼
321-Ⅰ-017	赤石川	赤石川	八兵沢	西津軽郡	鰺ケ沢町	然ヶ岳
321-Ⅰ-018	赤石川	赤石川	カラカ山沢	西津軽郡	鰺ケ沢町	カラカ山
321-Ⅰ-019	赤石川	赤石川	脇の沢	西津軽郡	鰺ケ沢町	上禿
321-Ⅰ-020	赤石川	赤石川	上一ツ森沢	西津軽郡	鰺ケ沢町	上禿
321-Ⅰ-021	赤石川	赤石川	下鬼袋沢	西津軽郡	鰺ケ沢町	大柳
321-Ⅰ-022	赤石川	赤石川	上鬼袋沢	西津軽郡	鰺ケ沢町	大柳
321-Ⅰ-023	赤石川	赤石川	南金沢町沢	西津軽郡	鰺ケ沢町	上高根山
321-Ⅰ-024	赤石川	赤石川	霜坂熊ヶ沢	西津軽郡	鰺ケ沢町	霜坂熊ヶ沢
		鰺ケ沢町	小計		24渓流	
323-Ⅰ-001	大童子川	大童子川	築棒沢	西津軽郡	深浦町	築棒沢
323-Ⅰ-002	大童子川	大童子川	寺の沢	西津軽郡	深浦町	石動
323-Ⅰ-003	大童子川	大童子川	南岩坂沢	西津軽郡	深浦町	横塚
323-Ⅰ-004	大童子川	大童子川	北大童子沢	西津軽郡	深浦町	長谷野
323-Ⅰ-005	その他	北追立沢	北追立沢	西津軽郡	深浦町	塩見形
323-Ⅰ-006	その他	トモエ沢	トモエ沢	西津軽郡	深浦町	塩見形
323-Ⅰ-007	その他	第二榊原沢	第二榊原沢	西津軽郡	深浦町	塩見形
323-Ⅰ-008	その他	宿合沢	宿合沢	西津軽郡	深浦町	榊原
323-Ⅰ-009	その他	小沢	小沢	西津軽郡	深浦町	榊原上野
323-Ⅰ-010	その他	榊原沢	榊原沢	西津軽郡	深浦町	榊原上野
323-Ⅰ-011	追良瀬川	追良瀬川	大山下沢	西津軽郡	深浦町	初瀬山草分
323-Ⅰ-012	追良瀬川	追良瀬川	大山中沢	西津軽郡	深浦町	初瀬山上川原
323-Ⅰ-013	その他	堤沢	堤沢	西津軽郡	深浦町	苗代沢
323-Ⅰ-014	その他	元城沢	元城沢	西津軽郡	深浦町	元城
323-Ⅰ-015	その他	北大間沢	北大間沢	西津軽郡	深浦町	下岡崎
323-Ⅰ-016	その他	南大間沢	南大間沢	西津軽郡	深浦町	下岡崎
323-Ⅰ-017	その他	船沢川	船沢川	西津軽郡	深浦町	中岡崎
323-Ⅰ-018	その他	横磯川	横磯川	西津軽郡	深浦町	中岡崎
323-Ⅰ-019	その他	上岡崎川	上岡崎川	西津軽郡	深浦町	上岡崎
323-Ⅰ-020	その他	西新井田沢	西新井田沢	西津軽郡	深浦町	船作
323-Ⅰ-021	その他	東新井田沢	東新井田沢	西津軽郡	深浦町	清滝
323-Ⅰ-022	その他	ながさの沢	ながさの沢	西津軽郡	深浦町	清滝
325-Ⅰ-001	その他	吉花沢	吉花沢	西津軽郡	深浦町	吉花

渓流番号	渓　流　名			所　在　地		
	水系名	河川名	渓流名	郡・市名	町村名	字名
325-Ⅰ-002	その他	玉坂川	玉坂川	西津軽郡	深浦町	玉坂
325-Ⅰ-003	その他	キンスケノサワ	キンスケノサワ	西津軽郡	深浦町	中松神
325-Ⅰ-004	その他	合葉川	合葉川	西津軽郡	深浦町	上松神
325-Ⅰ-005	その他	松神沢	松神沢	西津軽郡	深浦町	上松神
325-Ⅰ-006	その他	筧沢2	筧沢2	西津軽郡	深浦町	筧
		深浦町	小計		28渓流	
	土石流危険渓流Ⅰ		合計		645渓流	

土石流危険渓流Ⅱ

渓流番号	渓流名			所在地		
	水系名	河川名	渓流名	郡・市名	町村名	字名
201-Ⅱ-1	その他	浅虫温泉沢	浅虫温泉沢	青森市		螢谷
201-Ⅱ-2	その他	浅虫温泉沢	浅虫温泉沢	青森市		螢谷
201-Ⅱ-3	その他	西山下沢	西山下沢	青森市		山下
201-Ⅱ-4	野内川	野内川	住吉沢	青森市		住吉
201-Ⅱ-5	堤川	入内川	入内沢	青森市		駒田
201-Ⅱ-6	新城川	新城川	北早稲田沢	青森市		早稲田
201-Ⅱ-7	新城川	新城川	南早稲田沢	青森市		早稲田
201-Ⅱ-8	新城川	新城川	川合沢	青森市		川合
364-Ⅱ-1	岩木川	大釈迦川	北西山沢	青森市		浪岡大字山元
364-Ⅱ-2	岩木川	大釈迦川	上十和田神沢	青森市		浪岡大字野尻
364-Ⅱ-3	岩木川	大釈迦川	大釈迦沢	青森市		浪岡大字山本
364-Ⅱ-4	岩木川	大釈迦川	下大釈迦沢	青森市		浪岡大字前田
364-Ⅱ-5	岩木川	大釈迦川	下北大釈迦沢	青森市		浪岡大字山田
364-Ⅱ-6	岩木川	十川	南王余魚沢	青森市		浪岡大字北村元
364-Ⅱ-7	岩木川	本郷川	上湯ノ沢	青森市		浪岡大字湯ノ沢
		青森市	小計		15渓流	
301-Ⅱ-1	その他	堀差川	助平井沢	東津軽郡	平内町	助平井
301-Ⅱ-2	小湊川	小湊川	観音沢	東津軽郡	平内町	山館
301-Ⅱ-3	小湊川	小湊川	北観音沢	東津軽郡	平内町	山館
301-Ⅱ-4	小湊川	盛田川	西家ノ下沢	東津軽郡	平内町	家ノ下
301-Ⅱ-5	小湊川	盛田川	中野大石平沢	東津軽郡	平内町	家ノ下
301-Ⅱ-6	その他	東立石子沢	東立石子沢	東津軽郡	平内町	立石子
301-Ⅱ-7	その他	長沢川	野内畑沢	東津軽郡	平内町	立石子
301-Ⅱ-8	その他	田沢	田沢	東津軽郡	平内町	小舘
301-Ⅱ-9	その他	南椿山沢	南椿山沢	東津軽郡	平内町	小舘
301-Ⅱ-10	その他	椿山沢	椿山沢	東津軽郡	平内町	椿山
301-Ⅱ-11	その他	横峰沢	横峰沢	東津軽郡	平内町	椿山
301-Ⅱ-12	その他	西茂浦沢	西茂浦沢	東津軽郡	平内町	茂浦
301-Ⅱ-13	その他	深沢	深沢	東津軽郡	平内町	深沢
301-Ⅱ-14	その他	土屋沢	土屋沢	東津軽郡	平内町	土屋
		平内町	小計		14渓流	
302-Ⅱ-1	その他	南滝の沢	南滝の沢	東津軽郡	外ヶ浜町	蟹田　塩越
305-Ⅱ-1	その他	ガロ沢	ガロ沢	東津軽郡	外ヶ浜町	平舘　磯山
305-Ⅱ-2	その他	遠場沢	遠場沢	東津軽郡	外ヶ浜町	平舘　尻高
305-Ⅱ-3	その他	弥蔵釜沢	弥蔵釜沢	東津軽郡	外ヶ浜町	平舘　弥蔵釜
305-Ⅱ-4	その他	鵜の鳥沢	鵜の鳥沢	東津軽郡	外ヶ浜町	平舘　元宇田
306-Ⅱ-1	その他	南上宇鉄沢	南上宇鉄沢	東津軽郡	外ヶ浜町	三厩　上宇鉄
306-Ⅱ-2	その他	川柱沢	川柱沢	東津軽郡	外ヶ浜町	三厩　川柱
306-Ⅱ-3	その他	木落沢	木落沢	東津軽郡	外ヶ浜町	三厩　木落
306-Ⅱ-4	その他	南木落沢	南木落沢	東津軽郡	外ヶ浜町	三厩　木落
		外ヶ浜町	小計		9渓流	
303-Ⅱ-1	その他	砥石沢	砥石沢	東津軽郡	今別町	砥石
303-Ⅱ-2	その他	東奥平部沢	東奥平部沢	東津軽郡	今別町	村元道添
303-Ⅱ-3	その他	中大泊沢	中大泊沢	東津軽郡	今別町	大村元
303-Ⅱ-4	今別川	今別川	北母沢	東津軽郡	今別町	二股
303-Ⅱ-5	今別川	今別川	与四郎沢	東津軽郡	今別町	二股
303-Ⅱ-6	今別川	今別川	北二股沢	東津軽郡	今別町	二股
		今別町	小計		6渓流	
202-Ⅱ-1	岩木川	旧大蜂川	大石川	弘前市		山平
341-Ⅱ-1	岩木川	大秋川	毒蛇沢	弘前市		上黒沢
341-Ⅱ-2	中村川	黒沢	黒森沢	弘前市		上黒沢
341-Ⅱ-3	中村川	黒沢	小倉沢	弘前市		上黒沢
341-Ⅱ-4	中村川	黒沢	下小倉沢	弘前市		上黒沢
341-Ⅱ-5	中村川	黒沢	下湯段沢	弘前市		上黒沢
341-Ⅱ-6	中村川	岩木町	湯段沢	弘前市		黒森
342-Ⅱ-1	岩木川	相馬川	向山沢	弘前市		松ノ木
342-Ⅱ-2	岩木川	相馬川	羽根山沢	弘前市		羽根山
342-Ⅱ-3	岩木川	相馬川	松倉沢	弘前市		関ヶ平

渓流番号	渓流名			所在地		
	水系名	河川名	渓流名	郡・市名	町村名	字名
342-Ⅱ-4	岩木川	相馬川	上立石沢	弘前市		立石
342-Ⅱ-5	岩木川	相馬川	下立石沢	弘前市		立石
		弘前市	小計		12渓流	
204-Ⅱ-1	岩木川	十川	尾坂沢	黒石市		北原六番
204-Ⅱ-2	岩木川	十川	上尾坂沢	黒石市		橋向
204-Ⅱ-3	岩木川	中野川	二ツ森ノ沢	黒石市		袋
204-Ⅱ-4	岩木川	浅瀬石川	小根沢	黒石市		湯の沢
		黒石市	小計		4渓流	
365-Ⅱ-1	岩木川	浅瀬石川	砂子西沢	平川市		長小股
365-Ⅱ-2	岩木川	浅瀬石川	砂子東沢	平川市		砂小沢
365-Ⅱ-3	岩木川	浅瀬石川	平六西沢	平川市		砂小沢
365-Ⅱ-4	岩木川	浅瀬石川	滝ノ股西沢	平川市		平六沢上
365-Ⅱ-5	岩木川	浅瀬石川	切明川東沢	平川市		誉田邸
365-Ⅱ-6	岩木川	平川	中切沢	平川市		坂本
365-Ⅱ-7	岩木川	切明川	東蛍沢	平川市		坂本
368-Ⅱ-1	岩木川	相乗沢	矢立沢	平川市		西碇ヶ関山
368-Ⅱ-2	岩木川	湯ノ沢	板橋南の沢	平川市		西碇ヶ関山
		平川市	小計		9渓流	
343-Ⅱ-1	岩木川	岩木川	南田代沢	中津軽郡	西目屋村	名坪平
343-Ⅱ-2	岩木川	岩木川	下田代沢	中津軽郡	西目屋村	名坪平
343-Ⅱ-3	岩木川	岩木川	東居森平沢	中津軽郡	西目屋村	寒沢
343-Ⅱ-4	岩木川	大秋川	上大秋沢	中津軽郡	西目屋村	都谷森
343-Ⅱ-5	岩木川	大秋川	西大秋沢	中津軽郡	西目屋村	鶴住
343-Ⅱ-6	岩木川	大秋川	東大秋沢	中津軽郡	西目屋村	鶴住
		西目屋村	小計		6渓流	
362-Ⅱ-1	岩木川	平川	西蔵館沢	南津軽郡	大鰐町	金坂
362-Ⅱ-2	岩木川	平川	中蔵館沢	南津軽郡	大鰐町	金坂
362-Ⅱ-3	岩木川	平川	東蔵館沢	南津軽郡	大鰐町	金坂
362-Ⅱ-4	岩木川	平川	神岡沢	南津軽郡	大鰐町	神岡
362-Ⅱ-5	岩木川	平川	稲荷川	南津軽郡	大鰐町	駒ノ台
362-Ⅱ-6	岩木川	平川	中唐午沢	南津軽郡	大鰐町	杉ノ木
362-Ⅱ-7	岩木川	虹貝川	中島田沢	南津軽郡	大鰐町	大碇沢
362-Ⅱ-8	岩木川	折紙川	杉の沢	南津軽郡	大鰐町	外ノ沢
362-Ⅱ-9	岩木川	折紙川	三崇沢	南津軽郡	大鰐町	外ノ沢
		大鰐町	小計		9渓流	
203-Ⅱ-001	新井田川	松館川	大清水沢	八戸市		松館
203-Ⅱ-002	新井田川	松館川	籠田沢	八戸市		松館
203-Ⅱ-003	新井田川	新井田川	差波沢	八戸市		是川
203-Ⅱ-004	馬淵川	馬淵川	沢里山沢	八戸市		沢里
203-Ⅱ-005	馬淵川	馬淵川	上沢内沢	八戸市		是川
203-Ⅱ-006	馬淵川	馬淵川	天狗沢	八戸市		是川
203-Ⅱ-007	馬淵川	馬淵川	沢里沢	八戸市		沢里
203-Ⅱ-008	馬淵川	坂牛川	坂牛沢	八戸市		坂牛
203-Ⅱ-009	馬淵川	馬淵川	ミタラセ沢	八戸市		櫛引
203-Ⅱ-010	馬淵川	浅水川	第２鷹ノ巣沢	八戸市		櫛引
203-Ⅱ-011	馬淵川	浅水川	彦ヶ沢	八戸市		豊崎町
203-Ⅱ-012	馬淵川	浅水川	第１境沢頭沢	八戸市		豊崎町
203-Ⅱ-013	馬淵川	浅水川	第２境沢頭沢	八戸市		豊崎町
203-Ⅱ-014	馬淵川	浅水川	蛇ノ沢	八戸市		尻内町
203-Ⅱ-015	馬淵川	馬淵川	第１滝谷沢	八戸市		尻内町
203-Ⅱ-016	馬淵川	馬淵川	第２滝谷沢	八戸市		尻内町
203-Ⅱ-017	馬淵川	馬淵川	第３滝谷沢	八戸市		尻内町
203-Ⅱ-018	馬淵川	馬淵川	第４滝谷沢	八戸市		尻内町
203-Ⅱ-019	馬淵川	馬淵川	田端山沢	八戸市		尻内町
203-Ⅱ-020	馬淵川	馬淵川	上笹ノ沢	八戸市		尻内町
203-Ⅱ-021	馬淵川	馬淵川	第１笹ノ沢	八戸市		尻内町
203-Ⅱ-022	馬淵川	馬淵川	第２笹ノ沢	八戸市		尻内町
203-Ⅱ-023	馬淵川	馬淵川	第３笹ノ沢	八戸市		尻内町
448-Ⅱ-001	新井田川	新井田川	沢田沢	八戸市		南郷区島守
448-Ⅱ-002	新井田川	新井田川	ウトウ沢	八戸市		南郷区島守
448-Ⅱ-003	新井田川	古里川	姉市沢	八戸市		南郷区島守

渓流番号	渓流名			所在地		
	水系名	河川名	渓流名	郡・市名	町村名	字名
448-Ⅱ-004	新井田川	古里川	相野沢	八戸市		南郷区島守
448-Ⅱ-005	新井田川	古里川	上長代沢	八戸市		南郷区島守
448-Ⅱ-006	新井田川	古里川	古里沢	八戸市		南郷区島守
448-Ⅱ-007	新井田川	古里川	長久保沢	八戸市		南郷区島守
448-Ⅱ-008	新井田川	古里川	売井坂上沢	八戸市		南郷区島守
448-Ⅱ-009	新井田川	古里川	売井坂下沢	八戸市		南郷区島守
448-Ⅱ-010	新井田川	古里川	相畑沢	八戸市		南郷区島守
448-Ⅱ-011	新井田川	頃巻川	土折沢	八戸市		南郷区頃巻沢
448-Ⅱ-012	新井田川	頃巻川	諏訪沢	八戸市		南郷区中野
448-Ⅱ-013	新井田川	頃巻川	金引沢	八戸市		南郷区泥障作
448-Ⅱ-014	新井田川	頃巻川	泥障作沢	八戸市		南郷区泥障作
448-Ⅱ-015	新井田川	頃巻川	赤坂沢	八戸市		南郷区泥障作
		八戸市	小計		38渓流	
441-Ⅱ-001	馬淵川	馬淵川	中野沢	三戸郡	三戸町	泉山
441-Ⅱ-002	馬淵川	馬淵川	上ヱ平沢	三戸郡	三戸町	梅内
441-Ⅱ-003	馬淵川	馬淵川	沼ノ沢	三戸郡	三戸町	梅内
441-Ⅱ-004	馬淵川	熊原川	鮫ノ口沢	三戸郡	三戸町	梅内
441-Ⅱ-005	馬淵川	熊原川	第１板沢	三戸郡	三戸町	梅内
441-Ⅱ-006	馬淵川	熊原川	第２板沢	三戸郡	三戸町	梅内
441-Ⅱ-007	馬淵川	熊原川	第１菟端沢	三戸郡	三戸町	梅内
441-Ⅱ-008	馬淵川	熊原川	第２菟端沢	三戸郡	三戸町	梅内
441-Ⅱ-009	馬淵川	熊原川	第２大反り沢	三戸郡	三戸町	梅内
441-Ⅱ-010	馬淵川	熊原川	第３大反り沢	三戸郡	三戸町	梅内
441-Ⅱ-011	馬淵川	熊原川	第４大反り沢	三戸郡	三戸町	梅内
441-Ⅱ-012	馬淵川	熊原川	沼尻沢	三戸郡	三戸町	梅内
441-Ⅱ-013	馬淵川	熊原川	日影沢	三戸郡	三戸町	斗内
441-Ⅱ-014	馬淵川	熊原川	団子坂北向沢	三戸郡	三戸町	斗内
441-Ⅱ-015	馬淵川	熊原川	兎平沢	三戸郡	三戸町	斗内
441-Ⅱ-016	馬淵川	熊原川	団子沢	三戸郡	三戸町	斗内
441-Ⅱ-017	馬淵川	熊原川	第３森ノ上沢	三戸郡	三戸町	斗内
441-Ⅱ-018	馬淵川	熊原川	第５森ノ脇沢	三戸郡	三戸町	斗内
441-Ⅱ-019	馬淵川	熊原川	斗内沢	三戸郡	三戸町	斗内
441-Ⅱ-020	馬淵川	熊原川	久保沢	三戸郡	三戸町	豊川
441-Ⅱ-021	馬淵川	熊原川	金堀沢	三戸郡	三戸町	川守田
441-Ⅱ-022	馬淵川	猿辺川	川代沢	三戸郡	三戸町	川守田
441-Ⅱ-023	馬淵川	猿辺川	蜂ヶ崎沢	三戸郡	三戸町	貝守
441-Ⅱ-024	馬淵川	猿辺川	細久保沢	三戸郡	三戸町	貝守
441-Ⅱ-025	馬淵川	猿辺川	一ノ度沢	三戸郡	三戸町	袴田
441-Ⅱ-026	馬淵川	猿辺川	梨木久保沢	三戸郡	三戸町	袴田
441-Ⅱ-027	馬淵川	猿辺川	下モ平沢	三戸郡	三戸町	袴田
441-Ⅱ-028	馬淵川	小猿辺川	葛子平沢	三戸郡	三戸町	蛇沼
441-Ⅱ-029	馬淵川	小猿辺川	清座久保沢	三戸郡	三戸町	蛇沼
441-Ⅱ-030	馬淵川	小猿辺川	荒田沢	三戸郡	三戸町	蛇沼
441-Ⅱ-031	馬淵川	小猿辺川	本村沢	三戸郡	三戸町	蛇沼
441-Ⅱ-032	馬淵川	小猿辺川	下川原沢	三戸郡	三戸町	蛇沼
441-Ⅱ-033	馬淵川	小猿辺川	佐山沢	三戸郡	三戸町	蛇沼
441-Ⅱ-034	馬淵川	浅水川	上横沢	三戸郡	三戸町	蛇沼
441-Ⅱ-035	馬淵川	浅水川	第１野月沢	三戸郡	三戸町	貝守
441-Ⅱ-036	馬淵川	浅水川	第２野月沢	三戸郡	三戸町	貝守
		三戸町	小計		36渓流	
442-Ⅱ-001	馬淵川	浅水川	舘ノ沢	三戸郡	五戸町	手倉橋
442-Ⅱ-002	馬淵川	浅水川	南手倉橋沢	三戸郡	五戸町	手倉橋
442-Ⅱ-003	馬淵川	浅水川	手倉橋沢	三戸郡	五戸町	手倉橋
442-Ⅱ-004	馬淵川	浅水川	柏木沢	三戸郡	五戸町	浅水
442-Ⅱ-005	馬淵川	浅水川	下平沢	三戸郡	五戸町	浅水
442-Ⅱ-006	馬淵川	浅水川	十海塚沢	三戸郡	五戸町	浅水
442-Ⅱ-007	馬淵川	浅水川	第１寺沢	三戸郡	五戸町	扇田
442-Ⅱ-008	馬淵川	浅水川	第２寺沢	三戸郡	五戸町	扇田
442-Ⅱ-009	馬淵川	浅水川	第３寺沢	三戸郡	五戸町	扇田
442-Ⅱ-010	馬淵川	浅水川	大沢左沢	三戸郡	五戸町	豊間内
442-Ⅱ-011	馬淵川	浅水川	志戸岸中沢	三戸郡	五戸町	豊間内

渓流番号	渓流名			所在地		
	水系名	河川名	渓流名	郡・市名	町村名	字名
442-Ⅱ-012	五戸川	五戸川	傘松沢	三戸郡	五戸町	傘松
442-Ⅱ-013	五戸川	五戸川	第２銀杏木沢	三戸郡	五戸町	銀杏木
442-Ⅱ-014	五戸川	五戸川	第１鹿内沢	三戸郡	五戸町	白山
442-Ⅱ-015	五戸川	五戸川	第２鹿内沢	三戸郡	五戸町	鹿内
442-Ⅱ-016	五戸川	五戸川	鹿内下沢	三戸郡	五戸町	鹿内
442-Ⅱ-017	五戸川	五戸川	鹿内下東沢	三戸郡	五戸町	鹿内
449-Ⅱ-001	五戸川	五戸川	鎗水沢	三戸郡	五戸町	倉石　又重
449-Ⅱ-002	五戸川	五戸川	寺ノ上沢	三戸郡	五戸町	倉石　又重
449-Ⅱ-003	五戸川	五戸川	清次郎久保沢	三戸郡	五戸町	倉石　又重
449-Ⅱ-004	五戸川	五戸川	八盃久保沢	三戸郡	五戸町	倉石　中市
449-Ⅱ-005	五戸川	五戸川	清水頭沢	三戸郡	五戸町	倉石　中市
		五戸町	小計		22渓流	
443-Ⅱ-001	馬淵川	熊原川	東長沢	三戸郡	田子町	原
443-Ⅱ-002	馬淵川	熊原川	長沢	三戸郡	田子町	原
443-Ⅱ-003	馬淵川	十文字川	水亦沢	三戸郡	田子町	遠瀬
443-Ⅱ-004	馬淵川	杉倉川	第３北遠瀬沢	三戸郡	田子町	遠瀬
443-Ⅱ-005	馬淵川	熊原川	夏坂沢	三戸郡	田子町	夏坂
443-Ⅱ-006	馬淵川	熊原川	小雷鉢沢	三戸郡	田子町	夏坂
443-Ⅱ-007	馬淵川	熊原川	第２山口沢	三戸郡	田子町	山口
443-Ⅱ-008	馬淵川	熊原川	鳶沢	三戸郡	田子町	山口
443-Ⅱ-009	馬淵川	熊原川	大坊沢	三戸郡	田子町	山口
443-Ⅱ-010	馬淵川	熊原川	桜館沢	三戸郡	田子町	茂市
443-Ⅱ-011	馬淵川	熊原川	第２茂市沢	三戸郡	田子町	茂市
443-Ⅱ-012	馬淵川	熊原川	七日市沢	三戸郡	田子町	田子
443-Ⅱ-013	馬淵川	相米川	落田沢	三戸郡	田子町	相米
443-Ⅱ-014	馬淵川	相米川	甲地沢	三戸郡	田子町	相米
443-Ⅱ-015	馬淵川	相米川	柴倉沢	三戸郡	田子町	相米
443-Ⅱ-016	馬淵川	相米川	上相米沢	三戸郡	田子町	相米
443-Ⅱ-017	馬淵川	種子川	種子沢	三戸郡	田子町	田子
443-Ⅱ-018	馬淵川	種子川	川代沢	三戸郡	田子町	田子
		田子町	小計		18渓流	
444-Ⅱ-001	馬淵川	馬淵川	森越沢	三戸郡	南部町	森越
444-Ⅱ-002	馬淵川	如来堂川	下野場沢	三戸郡	南部町	下名久井
444-Ⅱ-003	馬淵川	如来堂川	横長根沢	三戸郡	南部町	鳥谷
444-Ⅱ-004	馬淵川	如来堂川	前田沢	三戸郡	南部町	鳥谷
444-Ⅱ-005	馬淵川	如来堂川	小沼沢	三戸郡	南部町	鳥谷
444-Ⅱ-006	馬淵川	如来堂川	鳥谷崎沢	三戸郡	南部町	鳥谷
444-Ⅱ-007	馬淵川	如来堂川	妻神沢	三戸郡	南部町	鳥谷
444-Ⅱ-008	馬淵川	如来堂川	獅子沢	三戸郡	南部町	鳥舌内
444-Ⅱ-009	馬淵川	如来堂川	舘沢	三戸郡	南部町	鳥舌内
444-Ⅱ-010	馬淵川	如来堂川	日渡沢	三戸郡	南部町	法光寺
444-Ⅱ-011	馬淵川	如来堂川	水沢	三戸郡	南部町	法光寺
444-Ⅱ-012	馬淵川	如来堂川	閑道沢	三戸郡	南部町	平
444-Ⅱ-013	馬淵川	如来堂川	熊ノ沢	三戸郡	南部町	平
444-Ⅱ-014	馬淵川	馬淵川	金引沢	三戸郡	南部町	虎渡
444-Ⅱ-015	馬淵川	剣吉川	剣吉山沢	三戸郡	南部町	剣吉
444-Ⅱ-016	馬淵川	剣吉川	西伊勢沢	三戸郡	南部町	剣吉
444-Ⅱ-017	馬淵川	馬淵川	石塚沢	三戸郡	南部町	斗賀
444-Ⅱ-018	馬淵川	馬淵川	斗賀山沢	三戸郡	南部町	斗賀
444-Ⅱ-019	馬淵川	馬淵川	西斗賀沢	三戸郡	南部町	斗賀
444-Ⅱ-020	馬淵川	馬淵川	中斗賀沢	三戸郡	南部町	斗賀
445-Ⅱ-001	馬淵川	小猿辺川	米内沢	三戸郡	南部町	小向
445-Ⅱ-002	馬淵川	猿辺川	第１広辺沢	三戸郡	南部町	小向
445-Ⅱ-003	馬淵川	猿辺川	第２広辺沢	三戸郡	南部町	小向
445-Ⅱ-004	馬淵川	猿辺川	第１南古牧沢	三戸郡	南部町	小向
445-Ⅱ-005	馬淵川	猿辺川	第２南古牧沢	三戸郡	南部町	小向
445-Ⅱ-006	馬淵川	猿辺川	北古牧沢	三戸郡	南部町	小向
		南部町	小計		26渓流	
446-Ⅱ-001	その他	道仏川	上野沢	三戸郡	階上町	道仏
446-Ⅱ-002	その他	道仏川	寺下沢	三戸郡	階上町	赤保内
446-Ⅱ-003	その他	道仏川	山賀沢	三戸郡	階上町	赤保内

渓流番号	渓流名			所在地		
	水系名	河川名	渓流名	郡・市名	町村名	字名
446-Ⅱ-004	その他	大渡川	水溜沢	三戸郡	階上町	赤保内
446-Ⅱ-005	新井田川	松館川	折川久保沢	三戸郡	階上町	角柄折
446-Ⅱ-006	新井田川	松館川	上明戸沢	三戸郡	階上町	角柄折
446-Ⅱ-007	新井田川	松館川	下川沢	三戸郡	階上町	鳥屋部
446-Ⅱ-008	新井田川	松館川	鳥沢	三戸郡	階上町	鳥屋部
446-Ⅱ-009	新井田川	松舘川	百目木沢	三戸郡	階上町	平内
446-Ⅱ-010	新井田川	古里川	土折沢	三戸郡	階上町	田代
446-Ⅱ-011	新井田川	松舘川	林ノ沢	三戸郡	階上町	金山沢
		階上町	小計		11渓流	
450-Ⅱ-001	馬淵川	浅水川	滝沢向沢	三戸郡	新郷村	西越
450-Ⅱ-002	馬淵川	浅水川	第１咽畑沢	三戸郡	新郷村	西越
450-Ⅱ-003	馬淵川	浅水川	第２咽畑沢	三戸郡	新郷村	西越
450-Ⅱ-004	馬淵川	浅水川	下横沢	三戸郡	新郷村	西越
450-Ⅱ-005	馬淵川	浅水川	林ノ前沢	三戸郡	新郷村	西越
450-Ⅱ-006	馬淵川	浅水川	堂ヶ沢	三戸郡	新郷村	西越
450-Ⅱ-007	馬淵川	浅水川	堂ヶ前沢	三戸郡	新郷村	西越
450-Ⅱ-008	五戸川	三川目川	岡谷地沢	三戸郡	新郷村	戸来
450-Ⅱ-009	五戸川	三川目川	南樺ノ木沢	三戸郡	新郷村	戸来
		新郷村	小計		9渓流	
385-Ⅱ-1	岩木川	相内川	山の井沢	五所川原市		山の井
385-Ⅱ-2	岩木川	相内川	太田山沢	五所川原市		太田山
		五所川原市	小計		2渓流	
383-Ⅱ-1	岩木川	今泉川	唐崎沢	北津軽郡	中泊町	唐崎
383-Ⅱ-2	岩木川	今泉川	神山沢	北津軽郡	中泊町	神山
383-Ⅱ-3	岩木川	今泉川	神山沢２	北津軽郡	中泊町	神山
383-Ⅱ-4	岩木川	今泉川	追ノ沢	北津軽郡	中泊町	神山
383-Ⅱ-5	岩木川	薄市川	昆布掛沢	北津軽郡	中泊町	玉清水
383-Ⅱ-6	岩木川	薄市川	玉清水沢	北津軽郡	中泊町	玉清水
383-Ⅱ-7	岩木川	薄市川	玉清水沢２	北津軽郡	中泊町	玉清水
383-Ⅱ-8	岩木川	鳥谷川	小金石沢	北津軽郡	中泊町	小金石
386-Ⅱ-1	小泊川	小泊川	割長根沢	北津軽郡	中泊町	小泊　割長根
386-Ⅱ-2	その他	鮫貝沢	鮫貝沢２	北津軽郡	中泊町	小泊　鮫貝
		中泊町	小計		10渓流	
206-Ⅱ-1	奥入瀬川	後藤川	赤伏沢	十和田市		日向山
206-Ⅱ-2	奥入瀬川	後藤川	川原沢	十和田市		赤平
206-Ⅱ-3	奥入瀬川	後藤川	滝沢	十和田市		上大沢
206-Ⅱ-4	奥入瀬川	小林川	小林沢	十和田市		小林
206-Ⅱ-5	奥入瀬川	小林川	長下沢	十和田市		長下
206-Ⅱ-6	奥入瀬川	熊ノ沢川	西石渡沢	十和田市		梅山ノ下
206-Ⅱ-7	奥入瀬川	熊ノ沢川	東石渡沢	十和田市		平ノ下
206-Ⅱ-8	奥入瀬川	熊ノ沢川	熊ノ沢	十和田市		梅家ノ下
206-Ⅱ-9	奥入瀬川	熊ノ沢川	下熊ノ沢	十和田市		梅家ノ下
206-Ⅱ-10	奥入瀬川	熊ノ沢川	東熊ノ沢	十和田市		梅家ノ下
404-Ⅱ-1	奥入瀬川	奥入瀬川	東道交沢	十和田市		北向
404-Ⅱ-2	奥入瀬川	奥入瀬川	道交下沢	十和田市		赤石
404-Ⅱ-3	奥入瀬川	奥入瀬川	栃久保沢	十和田市		栃久保
404-Ⅱ-4	奥入瀬川	奥入瀬川	西十和田沢	十和田市		焼山
404-Ⅱ-5	奥入瀬川	奥入瀬川	北十和田沢	十和田市		焼山
404-Ⅱ-6	奥入瀬川	奥入瀬川	渕沢	十和田市		渕瀬
404-Ⅱ-7	奥入瀬川	奥入瀬川	オモ沢	十和田市		片貝沢
404-Ⅱ-8	奥入瀬川	奥入瀬川	漆畑沢	十和田市		漆畑
		十和田市	小計		18渓流	
401-Ⅱ-1	その他	有戸川	太田新田沢	上北郡	野辺地町	有戸鳥井平
401-Ⅱ-2	野辺地川	野辺地川	大撫沢	上北郡	野辺地町	戸田ノ沢
		野辺地町	小計		2渓流	
402-Ⅱ-1	高瀬川	高瀬川	上田沢	上北郡	七戸町	山館
409-Ⅱ-1	高瀬川	坪川	西上原子沢	上北郡	七戸町	上志多
409-Ⅱ-2	高瀬川	坪川	東上原子沢	上北郡	七戸町	上志多
		七戸町	小計		3渓流	
408-Ⅱ-1	野辺地川	野辺地川	宇道坂沢	上北郡	東北町	賽ノ神
408-Ⅱ-2	野辺地川	清水目川	東宇道坂沢	上北郡	東北町	宇道坂

渓流番号	渓流名			所在地		
	水系名	河川名	渓流名	郡・市名	町村名	字名
408-Ⅱ-3	野辺地川	清水目川	下添ノ沢	上北郡	東北町	林ノ下
		東北町	小計		3渓流	
208-Ⅱ-001	出戸川	出戸川	高梨川目沢	むつ市		高梨
208-Ⅱ-002	その他	高梨沢	高梨沢	むつ市		高梨
208-Ⅱ-003	その他	中野沢沢	中野沢沢	むつ市		中野沢
208-Ⅱ-004	今泉川	今泉川	二又道沢	むつ市		石蕨
208-Ⅱ-005	今泉川	今泉川	二又道南沢	むつ市		石蕨
421-Ⅱ-001	その他	高野川	石倉沢	むつ市		川内町石倉
421-Ⅱ-002	その他	高野川	川内沢	むつ市		川内町川内
422-Ⅱ-001	その他	赤岩沢	赤岩沢	むつ市		大畑町木野部
422-Ⅱ-002	その他	鷹ノ巣沢	鷹ノ巣沢	むつ市		大畑町木野部
422-Ⅱ-003	出戸川	出戸川	二枚橋沢	むつ市		大畑町二枚橋
427-Ⅱ-001	脇野沢川	脇野沢川	滝山沢	むつ市		脇野沢　滝山
427-Ⅱ-002	その他	東寄浪沢	東寄浪沢	むつ市		脇野沢　寄浪
427-Ⅱ-003	その他	蛸田東沢	蛸田東沢	むつ市		脇野沢　蛭田
427-Ⅱ-004	その他	北蛸田沢	北蛸田沢	むつ市		脇野沢　蛸田
427-Ⅱ-005	その他	大ノ崎沢	大ノ崎沢	むつ市		脇野沢　芋田
427-Ⅱ-006	その他	稲荷神社の沢	稲荷神社の沢	むつ市		脇野沢　九艘泊
427-Ⅱ-007	その他	九艘泊川	小学校北の沢	むつ市		脇野沢　九艘泊
		むつ市	小計		17渓流	
424-Ⅱ-001	その他	袰部川	田畑沢	下北郡	東通村	袰部
424-Ⅱ-002	その他	岩屋沢	岩屋沢	下北郡	東通村	岩屋
424-Ⅱ-003	その他	袖浜橋沢	袖浜橋沢	下北郡	東通村	尻屋
424-Ⅱ-004	その他	八峠沢	八峠沢	下北郡	東通村	尻屋
424-Ⅱ-005	その他	西尻労沢	西尻労沢	下北郡	東通村	尻労
424-Ⅱ-006	その他	大川	上田代沢	下北郡	東通村	上田代
424-Ⅱ-007	その他	青平川	上セカタ沢	下北郡	東通村	下田屋
424-Ⅱ-008	その他	目名川	前田沢	下北郡	東通村	目名
424-Ⅱ-009	田名部川	田名部川	鹿橋北沢	下北郡	東通村	鹿橋
		東通村	小計		9渓流	
425-Ⅱ-001	その他	古釜谷沢	古釜谷沢	下北郡	風間浦村	古釜谷
425-Ⅱ-002	その他	東沢ノ黒沢	東沢ノ黒沢	下北郡	風間浦村	沢ノ黒
425-Ⅱ-003	その他	新町沢	新町沢	下北郡	風間浦村	新町
425-Ⅱ-004	その他	菅尻沢	菅尻沢	下北郡	風間浦村	菅ノ尻
425-Ⅱ-005	その他	大川尻沢	大川尻沢	下北郡	風間浦村	街道添
425-Ⅱ-006	その他	畑尻沢	畑尻沢	下北郡	風間浦村	畑尻
425-Ⅱ-007	その他	鳥谷湯ノ上沢	鳥谷湯ノ上沢	下北郡	風間浦村	鳥谷湯ノ谷
425-Ⅱ-008	その他	北甲沢	北甲沢	下北郡	風間浦村	甲
425-Ⅱ-009	その他	甲沢	甲沢	下北郡	風間浦村	甲
		風間浦村	小計		9渓流	
426-Ⅱ-001	その他	糖森沢	糖森沢	下北郡	佐井村	矢越
426-Ⅱ-002	大佐井川	大佐井川	大佐井西沢	下北郡	佐井村	大佐井目
426-Ⅱ-003	大佐井川	大佐井川	大佐井南一の沢	下北郡	佐井村	大佐井
426-Ⅱ-004	大佐井川	大佐井川	大佐井東二の沢	下北郡	佐井村	大佐井目
426-Ⅱ-005	大佐井川	大佐井川	大佐井東一の沢	下北郡	佐井村	大佐井目
426-Ⅱ-006	古佐井川	古佐井川	古佐井沢目沢	下北郡	佐井村	古佐井
		佐井村	小計		6渓流	
321-Ⅱ-001	中村川	中村川	船越沢	西津軽郡	鰺ケ沢町	船越
321-Ⅱ-002	中村川	中村川	尾上崎沢	西津軽郡	鰺ケ沢町	尾上崎
321-Ⅱ-003	中村川	中村川	北一本杉沢	西津軽郡	鰺ケ沢町	鹿子石
321-Ⅱ-004	中村川	中村川	ユズリ沢	西津軽郡	鰺ケ沢町	東阿部野
321-Ⅱ-005	その他	三ッ沢	三ッ沢	西津軽郡	鰺ケ沢町	三ッ沢
321-Ⅱ-006	赤石川	沼ノ沢川	菅沼沢	西津軽郡	鰺ケ沢町	菅沼
321-Ⅱ-007	赤石川	沼ノ沢川	清水沢	西津軽郡	鰺ケ沢町	菅沼
321-Ⅱ-008	赤石川	赤石川	小森町沢	西津軽郡	鰺ケ沢町	高根山
		鰺ケ沢町	小計		8渓流	
323-Ⅱ-001	大童子川	大童子川	北岩坂沢	西津軽郡	深浦町	長谷野沢
323-Ⅱ-002	大童子川	大童子川	南大童子沢	西津軽郡	深浦町	長谷野
323-Ⅱ-003	大童子川	大童子川	長谷野沢	西津軽郡	深浦町	長谷野
323-Ⅱ-004	その他	栃沢川	栃沢川	西津軽郡	深浦町	栃沢
323-Ⅱ-005	その他	深沢川	深沢川	西津軽郡	深浦町	塩見形

渓流番号	渓　流　名			所　在　地		
	水系名	河川名	渓流名	郡・市名	町村名	字名
323-Ⅱ-006	追良瀬川	追良瀬川	塩見山平沢	西津軽郡	深浦町	塩見山平
323-Ⅱ-007	その他	中岡崎沢	中岡崎沢	西津軽郡	深浦町	中岡崎
323-Ⅱ-008	その他	小福浦川	小福浦川	西津軽郡	深浦町	上岡崎
325-Ⅱ-001	その他	中松神沢	中松神沢	西津軽郡	深浦町	中松神
325-Ⅱ-002	その他	上松神沢	上松神沢	西津軽郡	深浦町	上松神
325-Ⅱ-003	その他	大浜沢	大浜沢	西津軽郡	深浦町	大浜
325-Ⅱ-004	その他	白神川	白神川	西津軽郡	深浦町	白神浜
325-Ⅱ-005	その他	門沢川	門沢川	西津軽郡	深浦町	宮崎浜
325-Ⅱ-006	その他	筧1	筧1	西津軽郡	深浦町	筧
325-Ⅱ-007	その他	筧3	筧3	西津軽郡	深浦町	筧
325-Ⅱ-008	その他	筧4	筧4	西津軽郡	深浦町	筧
		深浦町	小計		16渓流	
	土石流危険渓流Ⅱ		合計		347渓流	

土石流危険渓流Ⅲ

渓流番号	渓流名			所在地		
	水系名	河川名	渓流名	郡・市名	町村名	字名
364-Ⅲ-1	岩木川	大釈迦川	加茂沢	青森市		浪岡町山元
364-Ⅲ-2	岩木川	大釈迦川	下野尻沢	青森市		浪岡町野尻
364-Ⅲ-3	岩木川	大釈迦川	上野尻沢	青森市		浪岡町野尻
364-Ⅲ-4	岩木川	大釈迦川	下草刈沢	青森市		浪岡町野尻
364-Ⅲ-5	岩木川	大釈迦川	中草刈沢	青森市		浪岡町野尻
364-Ⅲ-6	岩木川	大釈迦川	草刈沢	青森市		浪岡町野尻
364-Ⅲ-7	岩木川	大釈迦川	下十和田神沢	青森市		浪岡町野尻
364-Ⅲ-8	岩木川	大釈迦川	十和田神沢	青森市		浪岡町野尻
364-Ⅲ-9	岩木川	大釈迦川	中十和田神沢	青森市		浪岡町野尻
364-Ⅲ-10	岩木川	大釈迦川	北外崎山沢	青森市		浪岡町沢田
364-Ⅲ-11	岩木川	大釈迦川	西外崎山沢	青森市		浪岡町沢田
364-Ⅲ-12	岩木川	大釈迦川	中外崎山沢	青森市		浪岡町沢田
364-Ⅲ-13	岩木川	大釈迦川	外崎山沢	青森市		浪岡町沢田
364-Ⅲ-14	岩木川	大釈迦川	長沼下沢	青森市		浪岡町南藤巻
364-Ⅲ-15	岩木川	浪岡川	松山沢	青森市		浪岡町野脇
364-Ⅲ-16	岩木川	浪岡川	高頭森山西沢	青森市		浪岡町野脇
364-Ⅲ-17	岩木川	浪岡川	高頭森山沢	青森市		浪岡町野脇
364-Ⅲ-18	岩木川	正平津川	天狗平山沢	青森市		浪岡町上沢田
364-Ⅲ-19	岩木川	正平津川	開拓入沢	青森市		浪岡町上沢田
364-Ⅲ-20	岩木川	正平津川	坊主畑山沢	青森市		浪岡町上沢田
		青森市	小計		20渓流	
301-Ⅲ-1	その他	堀差川	助平井沢	東津軽郡	平内町	山館
301-Ⅲ-2	小湊川	盛田川	西家ノ下沢	東津軽郡	平内町	外ノ沢
301-Ⅲ-3	小湊川	盛田川	高森沢	東津軽郡	平内町	増田
301-Ⅲ-4	その他	東立石子沢	東立石子沢	東津軽郡	平内町	増田
301-Ⅲ-5	小湊川	明神川	高森沢	東津軽郡	平内町	増田
301-Ⅲ-6	小湊川	盛田川	稗田沢	東津軽郡	平内町	堤ヶ沢
301-Ⅲ-7	小湊川	盛田川	芝浦沢	東津軽郡	平内町	茂浦沢
301-Ⅲ-8	その他	椿山沢	椿山沢	東津軽郡	平内町	茂浦沢
301-Ⅲ-9	小湊川	盛田川	芝浦沢	東津軽郡	平内町	茂浦沢
301-Ⅲ-10	その他	西茂浦沢	西芝浦沢	東津軽郡	平内町	茂浦沢
301-Ⅲ-11	その他	深沢	深沢	東津軽郡	平内町	茂浦沢
301-Ⅲ-12	その他	土屋沢	土屋沢	東津軽郡	平内町	盛田
301-Ⅲ-13	小湊川	盛田川	石神沢	東津軽郡	平内町	塚ノ越
301-Ⅲ-14	小湊川	小湊川	雷電林沢	東津軽郡	平内町	雷電林
		平内町	小計		14渓流	
204-Ⅲ-1	岩木川	浅瀬石川	上西長谷沢	黒石市		山元
204-Ⅲ-2	岩木川	浅瀬石川	下西長谷沢	黒石市		山元
204-Ⅲ-3	岩木川	浅瀬石川	上柏木沢	黒石市		木田橋
204-Ⅲ-4	岩木川	浅瀬石川	柏木沢	黒石市		稲荷沢下
204-Ⅲ-5	岩木川	浅瀬石川	下柏木沢	黒石市		観音沢
204-Ⅲ-6	岩木川	中野川	浄仙寺沢	黒石市		黒森下
204-Ⅲ-7	岩木川	中野川	黒森ノ沢	黒石市		黒森下
204-Ⅲ-8	岩木川	浅瀬石川	落合沢	黒石市		富山
204-Ⅲ-9	岩木川	浅瀬石川	袋沢	黒石市		富岡
204-Ⅲ-10	岩木川	浅瀬石川	法立沢	黒石市		龍ノ口
204-Ⅲ-11	岩木川	浅瀬石川	西法立沢	黒石市		龍ノ口
204-Ⅲ-12	岩木川	浅瀬石川	下六萬沢	黒石市		龍ノ口
204-Ⅲ-13	岩木川	浅瀬石川	六萬平ノ沢	黒石市		龍ノ口
204-Ⅲ-14	岩木川	浅瀬石川	瀧ノ沢	黒石市		龍ノ口
204-Ⅲ-15	岩木川	浅瀬石川	下浅瀬石沢	黒石市		龍ノ口
204-Ⅲ-16	岩木川	浅瀬石川	浅瀬石沢	黒石市		龍ノ口
204-Ⅲ-17	岩木川	浅瀬石川	鶴ヶ沢	黒石市		桜田
204-Ⅲ-18	岩木川	浅瀬石川	下二股沢	黒石市		龍ノ口
204-Ⅲ-19	岩木川	浅瀬石川	金屋浅瀬石沢	黒石市		龍ノ口
		黒石市	小計		19渓流	
341-Ⅲ-1	岩木川	大秋川	柴柄西沢	弘前市		裾野
341-Ⅲ-2	岩木川	岩木川	上如来瀬沢	弘前市		山下林添

渓流番号	渓流名			所在地		
	水系名	河川名	渓流名	郡・市名	町村名	字名
341-Ⅲ-3	岩木川	岩木川	下如来瀬沢	弘前市		山下林添
341-Ⅲ-4	岩木川	岩木川	天満の沢	弘前市		林元林添
341-Ⅲ-5	岩木川	岩木川	兼平沢	弘前市		山本
341-Ⅲ-6	岩木川	岩木川	蔵王沢	弘前市		官地
341-Ⅲ-7	岩木川	岩木川	大山祇沢	弘前市		東岩木山
		弘前市	小計		7渓流	
363-Ⅲ-1	岩木川	平川	上金屋沢	平川市		金屋
363-Ⅲ-2	岩木川	平川	中金屋沢	平川市		金屋
363-Ⅲ-3	岩木川	平川	下金屋沢	平川市		金屋
363-Ⅲ-4	岩木川	平川	本金屋沢	平川市		金屋
365-Ⅲ-1	岩木川	広船川	東山沢	平川市		町居
365-Ⅲ-2	岩木川	唐竹川	下東山沢	平川市		東山
		平川市	小計		6渓流	
362-Ⅲ-1	岩木川	平川	西長峰沢	南津軽郡	大鰐町	鯖野沢
362-Ⅲ-2	岩木川	平川	西鯖野沢	南津軽郡	大鰐町	鯖野沢
362-Ⅲ-3	岩木川	鯖の沢川	八幡沢	南津軽郡	大鰐町	鯖野沢
362-Ⅲ-4	岩木川	虹貝川	三軒新田沢	南津軽郡	大鰐町	清川
362-Ⅲ-5	岩木川	虹貝川	島田西口沢	南津軽郡	大鰐町	清川
362-Ⅲ-6	岩木川	三ツ目内川	上三ッ目沢	南津軽郡	大鰐町	前阿弥
362-Ⅲ-7	岩木川	平川	森山沢	南津軽郡	大鰐町	百沢
		大鰐町	小計		7渓流	
203-Ⅲ-001	馬淵川	馬淵川	古宮沢	八戸市		沢里
203-Ⅲ-002	馬淵川	馬淵川	一の沢	八戸市		櫛引
		八戸市	小計		2渓流	
441-Ⅲ-001	馬淵川	馬淵川	第一下比良沢	三戸郡	三戸町	川守田
441-Ⅲ-002	馬淵川	馬淵川	第一下比良沢	三戸郡	三戸町	川守田
		三戸町	小計		2渓流	
442-Ⅲ-001	馬淵川	浅水川	西上平沢	三戸郡	五戸町	浅水
442-Ⅲ-002	馬淵川	浅水川	第４寺沢	三戸郡	五戸町	扇田
442-Ⅲ-003	馬淵川	浅水川	第５寺沢	三戸郡	五戸町	扇田
442-Ⅲ-004	馬淵川	浅水川	第６寺沢	三戸郡	五戸町	扇田
442-Ⅲ-005	五戸川	五戸川	上新井田沢	三戸郡	五戸町	上新井田
		五戸町	小計		5渓流	
206-Ⅲ-1	奥入瀬川	熊ノ沢川	北如来堂沢	十和田市		大川原
206-Ⅲ-2	奥入瀬川	熊ノ沢川	如来堂沢	十和田市		如来堂
206-Ⅲ-3	奥入瀬川	熊ノ沢川	南如来堂沢	十和田市		如来堂
206-Ⅲ-4	奥入瀬川	熊ノ沢川	北柏木沢	十和田市		如来堂
206-Ⅲ-5	奥入瀬川	熊ノ沢川	南柏木沢	十和田市		柏木
206-Ⅲ-6	奥入瀬川	熊ノ沢川	北熊ノ沢	十和田市		柏木
206-Ⅲ-7	高瀬川	砂土路川	北妻ノ神沢	十和田市		妻神
206-Ⅲ-8	高瀬川	砂土路川	南妻ノ神沢	十和田市		妻神
206-Ⅲ-9	高瀬川	砂土路川	後野沢	十和田市		妻神
		十和田市	小計		9渓流	
402-Ⅲ-1	高瀬川	作田川	マタギ沢	上北郡	七戸町	左組
402-Ⅲ-2	高瀬川	作田川	ガンベ沢	上北郡	七戸町	左組
		七戸町	小計		2渓流	
405-Ⅲ-1	奥入瀬川	奥入瀬川	米沢	上北郡	六戸町	米沢
405-Ⅲ-2	奥入瀬川	奥入瀬川	赤口	上北郡	六戸町	赤石
405-Ⅲ-3	奥入瀬川	奥入瀬川	入口	上北郡	六戸町	入口
405-Ⅲ-4	奥入瀬川	奥入瀬川	前田西	上北郡	六戸町	入口
405-Ⅲ-5	奥入瀬川	奥入瀬川	前田東	上北郡	六戸町	入口
405-Ⅲ-6	奥入瀬川	奥入瀬川	中堤西	上北郡	六戸町	長谷
405-Ⅲ-7	奥入瀬川	奥入瀬川	上吉田	上北郡	六戸町	上吉田
405-Ⅲ-8	奥入瀬川	奥入瀬川	坂ノ下東	上北郡	六戸町	上吉田
405-Ⅲ-9	奥入瀬川	奥入瀬川	坂ノ下西	上北郡	六戸町	鶴喰
405-Ⅲ-10	奥入瀬川	奥入瀬川	日向山東1号沢	上北郡	六戸町	鶴喰
405-Ⅲ-11	奥入瀬川	奥入瀬川	日向山東2号沢	上北郡	六戸町	鶴喰
405-Ⅲ-12	奥入瀬川	奥入瀬川	日向山東3号沢	上北郡	六戸町	鶴喰
405-Ⅲ-13	奥入瀬川	奥入瀬川	日向山東4号沢	上北郡	六戸町	鶴喰
405-Ⅲ-14	奥入瀬川	奥入瀬川	日向山東5号沢	上北郡	六戸町	鶴喰
405-Ⅲ-15	奥入瀬川	奥入瀬川	日向山東6号沢	上北郡	六戸町	鶴喰

渓流番号	渓流名			所在地		
	水系名	河川名	渓流名	郡・市名	町村名	字名
405-Ⅲ-16	奥入瀬川	奥入瀬川	日向山東7号沢	上北郡	六戸町	鶴喰
405-Ⅲ-17	奥入瀬川	奥入瀬川	日向山西1	上北郡	六戸町	鶴喰
405-Ⅲ-18	奥入瀬川	奥入瀬川	日向山西2	上北郡	六戸町	鶴喰
405-Ⅲ-19	奥入瀬川	奥入瀬川	日向山西3	上北郡	六戸町	鶴喰
405-Ⅲ-20	奥入瀬川	奥入瀬川	日向山西4	上北郡	六戸町	鶴喰
405-Ⅲ-21	奥入瀬川	奥入瀬川	日向山西5	上北郡	六戸町	鶴喰
405-Ⅲ-22	奥入瀬川	奥入瀬川	日向山西6	上北郡	六戸町	鶴喰
405-Ⅲ-23	奥入瀬川	後藤川	前平北	上北郡	六戸町	前山
405-Ⅲ-24	奥入瀬川	後藤川	前平南	上北郡	六戸町	前山
		六戸町	小計		24渓流	
408-Ⅲ-1	高瀬川	赤川	上畑沢	上北郡	東北町	大旗屋
408-Ⅲ-2	高瀬川	赤川	北向旗屋沢	上北郡	東北町	向旗屋
408-Ⅲ-3	高瀬川	土場川	古屋敷沢	上北郡	東北町	蓼内
408-Ⅲ-4	高瀬川	高瀬川	北田ノ沢	上北郡	東北町	田ノ沢
408-Ⅲ-5	高瀬川	高瀬川	東狼ノ沢	上北郡	東北町	田ノ沢
		東北町	小計		5渓流	
411-Ⅲ-1	戸鎖川	戸鎖沢	内子内沢	上北郡	六ヶ所村	戸鎖
411-Ⅲ-2	戸鎖川	戸鎖川	西向田沢	上北郡	六ヶ所村	室ノ久保
411-Ⅲ-3	戸鎖川	戸鎖川	向田沢	上北郡	六ヶ所村	室ノ久保
411-Ⅲ-4	戸鎖川	戸鎖川	東向田沢	上北郡	六ヶ所村	室ノ久保
		六ヶ所村	小計		4渓流	
208-Ⅲ-001	出戸川	出戸川	高梨川目東沢	むつ市		大畑町高梨
208-Ⅲ-002	出戸川	出戸川	高梨川目西沢	むつ市		大畑町高梨
208-Ⅲ-003	出戸川	出戸川	高梨川目南沢	むつ市		大畑町高梨
422-Ⅲ-001	正津川	正津川	正津川三の沢	むつ市		大畑町正津川
422-Ⅲ-002	正津川	正津川	正津川二の沢	むつ市		大畑町正津川
422-Ⅲ-003	正津川	正津川	正津川一の沢	むつ市		大畑町正津川
		むつ市	小計		6渓流	
321-Ⅲ-1	中村川	田浦川	田浦川	西津軽郡	鰺ケ沢町	舞戸町
321-Ⅲ-2	中村川	馬久前沢川	馬久前沢川１	西津軽郡	鰺ケ沢町	舞戸町
321-Ⅲ-3	中村川	馬久前沢川	馬久前沢川2	西津軽郡	鰺ケ沢町	舞戸町
321-Ⅲ-4	中村川	馬久前沢川	馬久前沢川3	西津軽郡	鰺ケ沢町	舞戸町
321-Ⅲ-5	中村川	馬久前沢川	馬久前沢川4	西津軽郡	鰺ケ沢町	舞戸町
321-Ⅲ-6	中村川	馬久前沢川	馬久前沢川5	西津軽郡	鰺ケ沢町	舞戸町
		鰺ケ沢町	小計		6渓流	
	土石流危険渓流Ⅲ		合計		138渓流	

３－20－６　急傾斜地崩壊危険箇所（自然　Ⅰ）

（県土整備部）

平成29年９月30日現在

箇所番号	箇所名	郡市	町村	大字小字	地形要因		
					延長（m）	傾斜度	斜面高（m）
1	鶴ヶ坂５号区域	青森市		鶴ヶ坂　山本	130	70	30
2	鶴ヶ坂４号区域	青森市		鶴ヶ坂　山本	160	45	35
3	鶴ヶ坂６号	青森市		鶴ヶ坂　田川	100	80	30
4	鶴ヶ坂区域	青森市		鶴ヶ坂　田川	150	70	15
5	鶴ヶ坂２号区域	青森市		鶴ヶ坂　田川	130	45	15
6	鶴ヶ坂７号	青森市		鶴ヶ坂　早稲田	200	60	20
7	鶴ヶ坂３号区域	青森市		鶴ヶ坂　田川	305	40	40
8	戸門１号	青森市		戸門　山辺	100	60	15
9	旗野台団地１号	青森市		新城　山田	70	40	40
10	山田１号	青森市		新城　山田	100	55	7
11	新城２号区域	青森市		新城　山田	85	45	6
12	新城区域	青森市		新城　山田	360	50	15
13	新城３号	青森市		新城　山田	110	45	10
14	平岡１号	青森市		新城　平岡	450	45	30
15	平岡２号	青森市		新城　平岡	90	45	13
16	平岡３号	青森市		新城　平岡	100	45	5
17	平岡４号	青森市		新城　平岡	130	50	15
18	近野１号	青森市		安田　近野	20	70	9
19	近野２号	青森市		安田　近野	80	55	7
20	近野３号	青森市		安田　近野	130	63	8
21	安田区域	青森市		安田　近野	160	45	8
22	孫内区域	青森市		孫内　山科	110	45	10
23	孫内２号区域	青森市		孫内　山辺	100	60	10
24	入内１号	青森市		入内　駒田	85	35	7
25	横手	青森市		新城　横手	230	35	35
26	大柳辺区域	青森市		野沢　川辺	350	45	30
27	川辺	青森市		野沢　川辺	350	50	40
28	横内	青森市		横内　亀井	30	40	8
29	雲谷	青森市		雲谷　山吹	120	30	30
30	酸ヶ湯	青森市		荒川　酸ヶ湯	150	50	7
31	幸畑１号	青森市		幸畑　阿倍野	70	50	10
32	幸畑２号	青森市		幸畑　阿倍野	110	45	9
33	蛍沢	青森市		駒込　蛍沢	100	40	20
34	滝ノ沢	青森市		滝沢　住吉	140	35	45
35	鈴森区域	青森市		野内　鈴森	160	50	20
36	鈴森２号	青森市		野内　鈴森	180	45	30
37	浦島区域	青森市		野内　浦島	630	80	15
39	浜田１号	青森市		久栗坂　浜田	60	50	12
40	浜田２号	青森市		久栗坂　浜田	80	55	18
41	久栗坂２号	青森市		久栗坂　山辺	250	60	25
42	久栗坂３号	青森市		久栗坂　山辺	60	60	6
43	久栗坂区域	青森市		久栗坂　山辺	200	50	40
44	浅虫３号	青森市		浅虫　山下	150	70	15
45	浅虫２号区域	青森市		浅虫　山下	100	50	20
46	螢谷区域	青森市		浅虫　螢谷	1380	45	45
50	浅虫区域	青森市		浅虫　螢谷	100	50	7
51	坂本２号	青森市		浅虫　坂本	160	60	35
52	坂本区域	青森市		浅虫　坂本	160	45	12
1179	朝日山	青森市		大別内　朝日山	200	45	25
1180	平和台団地	青森市		新城　山田	150	52	9
284	北大	青森市		大釈迦　沢田	340	40	15
285	王余魚沢４号	青森市		王余魚沢　王余魚沢	130	30	20
286	王余魚沢１号	青森市		王余魚沢　王余魚沢	260	40	10
287	王余魚沢２号	青森市		王余魚沢　王余魚沢	280	70	20
288	王余魚沢３号	青森市		王余魚沢　王余魚沢	320	30	30
289	相沢２号	青森市		相沢　村元	195	40	10
290	相沢１号	青森市		相沢　林	85	50	7
291	本郷	青森市		本郷　松元	125	35	10

箇所番号	箇所名	郡市	町村	大字小字	地形要因		
					延長（m）	傾斜度	斜面高（m）
292	目倉石１号	青森市		細野　目倉石	540	35	35
293	目倉石２号	青森市		細野　二股	220	40	30
294	目倉石３号	青森市		細野　目倉石	200	35	30
295	一ツ森	青森市		細野　大沢	220	40	30
1211	県民の森１号	青森市		大釈迦　沢田	65	35	48
1212	前田１号	青森市		大釈迦　前田	60	50	6
1213	野尻	青森市		大釈迦　前田	100	60	13
			青森市　計	65 箇所			
178	宇野田	弘前市		小友　神原	101	65	15
179	鶴喰１号	弘前市		鬼沢　鶴喰	220	55	8
180	茂森町２号	弘前市		西茂森　一丁目	80	45	10
181	茂森新町	弘前市		西茂森　一丁目	155	60	15
182	桜庭３号	弘前市		桜庭　西田～外山	270	35	20
183	桜庭１号	弘前市		桜庭　久保	200	30	20
184	米ヶ袋１号	弘前市		桜庭　西田	160	45	13
185	中畑	弘前市		中畑　旭岡	350	50	13
186	番館	弘前市		番館　長田	170	60	10
187	米ヶ袋２号	弘前市		桜庭　村元	300	45	15
188	平山	弘前市		平山　平山	170	30	30
189	桜ヶ丘四丁目１号	弘前市		大原　一丁目	60	60	6
190	山元３号	弘前市		坂本　山元	94	30	45
191	石川	弘前市		石川　大仏	290	60	15
192	乳井３号	弘前市		乳井　乳井	140	40	5
193	乳井１号	弘前市		乳井　乳井	150	50	7
194	乳井２号	弘前市		乳井　乳井	300	32	40
1191	宮川３号	弘前市		折笠　宮川	130	40	5
1192	茂森町	弘前市		茂森町　一丁目	80	50	10
1193	館後	弘前市		館後　館後	150	35	10
1194	国吉	弘前市		国吉　坂本	410	50	10
1195	桜庭２号	弘前市		桜庭　鳴瀬	240	40	9
1196	番館２号	弘前市		番館　長田	70	65	6
1197	一野渡	弘前市		一野渡　岡本	650	45	6
1198	大沢５号	弘前市		大沢　上村元	30	42	12
1199	大仏	弘前市		石川　大仏	30	36	7
221	植田	弘前市		植田　山下	150	30	15
222	山下	弘前市		植田　山下	150	30	20
223	富田４号	弘前市		葛原　富田	150	40	5
224	宮地	弘前市		宮地　諏訪林	180	30	20
225	堰根	弘前市		紙漉沢　堰根	30	34	40
226	坂市	弘前市		坂市　坂市沢	230	40	15
227	里見４号	弘前市		五所　里見	85	40	7
228	沢田	弘前市		沢田　園村	500	55	50
229	大助	弘前市		大助　大助	200	35	30
230	山田５号	弘前市		相馬　山田	120	40	15
231	山田４号	弘前市		相馬　山田	40	40	15
232	山田３号	弘前市		相馬　山田	150	40	15
233	山田２号	弘前市		相馬　山田	110	45	13
1204	藤沢１号	弘前市		藤沢　野田	160	35	15
1205	山田１号	弘前市		相馬　山田	110	45	13
			弘前市　計	41 箇所			
341	北雷平	八戸市		市川町　北雷平	200	45	25
342	南雷平	八戸市		市川町　南雷平	95	33	8
343	尻引前山１号	八戸市		市川町　尻引前山	125	45	5
344	桔梗野	八戸市		市川町　桔梗野	55	40	5
345	八太郎区域	八戸市		河原木　八太郎	245	60	13
346	日計２号区域	八戸市		河原木　日計	675	50	27
347	日計１号区域	八戸市		河原木　日計	645	45	25
348	谷地畑	八戸市		河原木　谷地畑	320	30	26
349	小田上区域	八戸市		河原木　小田上	80	45	13
350	小田区域	八戸市		河原木　小田	140	40	16
351	小田３号	八戸市		河原木　小田	20	40	20
352	小田２号	八戸市		河原木　小田	30	40	30
353	高館前１号	八戸市		河原木　高館前	143	32	16

箇所番号	箇所名	郡市	町村	大字小字	地形要因		
					延長（m）	傾斜度	斜面高（m）
354	高館１号	八戸市		河原木　高館	400	40	10
355	田端区域	八戸市		尻内町　田端	300	35	20
356	林ノ前区域	八戸市		尻内町　林ノ前	280	40	15
357	根岸山添区域	八戸市		尻内町　根岸山添	275	40	15
358	滝谷沢２号区域	八戸市		尻内町　滝谷沢	120	35	15
359	滝谷沢３号	八戸市		尻内町　滝谷沢	80	60	20
360	正法寺区域	八戸市		尻内町　正法寺	410	40	18
361	洞区域	八戸市		尻内町　洞	150	45	18
362	桜沢区域	八戸市		豊崎町　彦ヶ沢	240	40	15
363	桜沢２号	八戸市		豊崎町　桜沢	191	44	11
364	桜沢３号	八戸市		豊崎町　桜沢	242	30	20
365	上七崎	八戸市		豊崎町　上七崎	254	31	12
366	滝谷	八戸市		豊崎町　滝谷	147	40	8
367	棚久保	八戸市		鮫町　棚久保	76	44	6
368	小舟渡平１号	八戸市		鮫町　小舟渡平	110	50	10
369	下盲久保１号	八戸市		鮫町　下盲久保	100	55	15
370	鮫	八戸市		鮫町　鮫	330	45	5
371	人形沢区域	八戸市		白銀町　人形沢	220	45	10
372	人形沢２号区域	八戸市		白銀町　人形沢	120	50	5
373	北側本町区域	八戸市		白銀町　下夕通	135	50	15
374	白銀四丁目	八戸市		白銀四丁目	195	40	12
375	浜崖区域	八戸市		白銀町　浜崖	310	45	15
376	浜崖２号	八戸市		白銀町　浜崖	90	70	9
377	大沢片平区域	八戸市		白銀町　大沢片平	280	45	12
378	大沢区域	八戸市		湊町　大沢	270	45	12
379	上ノ山区域	八戸市		湊町　上ノ山	360	45	14
380	館鼻２号区域	八戸市		湊町　館鼻	325	40	15
381	下条区域	八戸市		湊町　下条	280	45	11
382	館鼻区域	八戸市		湊町　下条	163	50	7
383	上ノ山２号区域	八戸市		湊町　本町	120	50	15
384	桜ヶ丘区域	八戸市		大久保　小久保	150	40	7
385	小久保尻	八戸市		大久保　小久保尻	70	40	10
386	丑鞍森１号	八戸市		新井田　丑鞍森	80	65	9
387	前田	八戸市		新井田　前田	60	60	8
388	犬森	八戸市		妙　犬森	60	65	35
389	古里１号	八戸市		松館　古里	30	45	7
390	三八城公園下区域	八戸市		内丸一丁目	100	75	8
391	内丸一丁目区域	八戸市		内丸一丁目	260	45	10
392	館越下区域	八戸市		田向　館越下	260	35	15
393	吹上六丁目１号	八戸市		吹上六丁目	60	75	6
394	石手洗	八戸市		石手洗　石手洗	220	45	12
395	赤坂１号	八戸市		田面木　赤坂	60	40	11
396	沢里山３号区域	八戸市		沢里　休場	75	55	5
397	沢里山区域	八戸市		沢里　休場	160	45	10
398	沢里山２号区域	八戸市		沢里　沢里山	65	70	6
399	葭谷地	八戸市		糠塚　葭谷地	70	40	5
400	蟹澤区域	八戸市		糠塚　蟹澤	150	50	10
401	小峠区域	八戸市		是川　小峠	100	40	15
402	小峠２号	八戸市		是川　小峠	240	40	18
403	中居河原	八戸市		是川　中居河原	30	35	7
404	館前区域	八戸市		是川　館前	150	40	10
405	上館場区域	八戸市		櫛引　上館場	200	45	13
406	鷹待場	八戸市		櫛引　鷹待場	210	60	7
407	寺沢１号	八戸市		櫛引　寺沢	210	45	9
408	寺沢２号	八戸市		櫛引　寺沢	130	45	8
409	烏沢	八戸市		櫛引　烏沢	180	45	13
410	大平森	八戸市		上野　大平森	120	40	15
1174	滝谷沢区域	八戸市		尻内町　滝谷沢	180	30	25
1175	三島上	八戸市		白銀町　三島上	83	42	7
564	巻区域	八戸市		島守　上巻	160	40	30
565	沢代	八戸市		島守　沢代	200	40	40
566	門前区域	八戸市		島守　外館	250	40	10
567	下門前区域	八戸市		島守　館	340	60	14

箇所番号	箇所名	郡市	町村	大字小字	地形要因		
					延長（m）	傾斜度	斜面高（m）
568	坂本	八戸市		島守　坂本	180	70	22
569	相畑１号区域	八戸市		島守　相畑	200	40	50
1176	古里区域	八戸市		島守　古里	300	60	28
			八戸市　　計	79 箇所			
195	竹田町	黒石市		竹田町	150	45	6
196	境松１号	黒石市		境松　一丁目	150	30	10
197	境松２号	黒石市		黒石	100	45	10
198	長崎	黒石市		長崎　長崎	850	45	15
199	福民	黒石市		牡丹平　牡丹平	40	70	12
200	石名坂	黒石市		石名坂　川原子	230	60	15
201	山辺１号	黒石市		袋　上野	140	40	30
202	龍ノ口４号	黒石市		高賀野　高田	113	45	13
203	豊岡２号	黒石市		花巻　長坂南	40	45	5
204	花巻	黒石市		花巻　地蔵沢	120	40	15
205	毛内	黒石市		袋　村元	150	40	20
206	上野	黒石市		上野	139	50	30
207	黒森山１号	黒石市		南中野　黒森下	75	40	250
208	大川原１号	黒石市		大川原　菟森下	170	45	9
209	大川原２号	黒石市		西茂森　一丁目	80	50	10
210	黒森下１号	黒石市		南中野　黒森下	113	40	25
211	温湯３号	黒石市		南中野	30	50	9
212	温湯２号	黒石市		南中野	70	45	10
213	中野	黒石市		南中野　家岸	190	65	12
214	富田１号	黒石市		袋　富田	50	70	7
215	袋１号	黒石市		袋　富田	110	40	7
216	板留	黒石市		板留　大川添	140	35	25
217	宮下	黒石市		板留　宮下	150	45	13
218	落合	黒石市		板留　富山富田	130	35	30
219	杉の沢	黒石市		板留	250	50	30
220	青荷１号	黒石市		沖浦　青荷沢	130	50	28
1169	浅瀬石川ダム	黒石市		板留　杉の沢	107	60	90
1200	新道下	黒石市		温湯　新道下	150	60	14
1201	温湯１号	黒石市		温湯	90	40	20
1202	袋２号	黒石市		袋　富田	160	40	7
1203	水沢	黒石市		板留	120	45	20
			黒石市　　計	31 箇所			
627	飯詰（１）	五所川原市		飯詰　福泉	320	38	7
628	飯詰（２）	五所川原市		飯詰　福泉	140	40	9
629	前田野目区域	五所川原市		前田野目　砂田	113	42	21
652	脇元区域	五所川原市		脇元　野脇	359	35	93
653	太田区域	五所川原市		太田　山の井	160	48	8
			五所川原市　　計	5 箇所			
680	大沢田１号	十和田市		大沢田　大沢田	280	73	10
681	妻ノ神	十和田市		洞内　妻ノ神	100	40	26
682	菖蒲渡１号	十和田市		深持　菖蒲渡	160	45	18
683	舟沢	十和田市		深持　舟沢	30	38	40
684	梅家ノ下１号	十和田市		深持　梅家ノ下	270	38	50
685	沼袋１号	十和田市		赤沼　沼袋	110	34	25
686	赤沼区域	十和田市		赤沼　上川原	300	32	12
687	白上１号	十和田市		相坂　白上	15	45	5
688	上館	十和田市		切田　上館	150	46	14
689	万内１号	十和田市		米田　万内	240	38	12
690	北野１号	十和田市		米田　北野	150	43	17
691	高谷	十和田市		米田　高谷	290	38	24
692	向町１号	十和田市		米田　向町	140	65	20
693	向町２号	十和田市		米田　向町	170	45	15
694	野月	十和田市		米田　野月	195	50	10
695	種原１号	十和田市		米田　種原	180	47	15
696	川尻１号	十和田市		米田　川尻	210	45	17
697	中屋敷１号	十和田市		切田　中屋敷	160	47	10
698	川原１号	十和田市		滝沢　川原	90	53	24
699	館１号	十和田市		滝沢　館	165	30	11
700	館２号	十和田市		滝沢　館	310	48	8

箇所番号	箇所名	郡市	町村	大字小字	地形要因		
					延長（m）	傾斜度	斜面高（m）
701	日向山１号	十和田市		滝沢　日向山	45	30	10
783	川口下	十和田市		法量　川口下	80	45	60
784	新田	十和田市		法量　新田	213	50	15
785	中里区域	十和田市		法量　中里	440	40	50
786	家ノ前	十和田市		法量　家ノ前	146	47	8
787	山屋	十和田市		法量　山屋	668	54	90
788	鳥谷附	十和田市		法量　鳥谷附	612	38	20
789	大筋１号	十和田市		法量　大筋	279	30	51
790	立石１号	十和田市		奥瀬　立石	256	51	10
791	立石２号	十和田市		奥瀬　立石	213	47	45
792	尻貝下	十和田市		法量　尻貝下	215	43	81
793	焼山１号	十和田市		法量　焼山	300	30	6
794	焼山２号	十和田市		法量　焼山	265	45	13
795	焼山３号	十和田市		法量　焼山	208	34	64
796	焼山４号	十和田市		法量　焼山	140	31	50
797	焼山５号	十和田市		法量　焼山	306	36	38
798	焼山６号	十和田市		法量　焼山	77	39	12
799	焼山７号	十和田市		法量　焼山	320	41	165
800	栃久保１号	十和田市		奥瀬　栃久保	243	48	72
801	栃久保２号	十和田市		奥瀬　栃久保	75	40	150
802	栃久保３号	十和田市		奥瀬　栃久保	260	32	11
803	栃久保４号	十和田市		奥瀬　栃久保	230	50	9
804	栃久保５号	十和田市		奥瀬　栃久保	260	35	65
805	栃久保６号	十和田市		奥瀬　栃久保	100	35	150
806	栃久保７号	十和田市		奥瀬　栃久保	113	50	91
807	栃久保８号	十和田市		奥瀬　栃久保	120	50	150
808	蔦野湯	十和田市		奥瀬　蔦野湯	220	49	8
809	仙人平	十和田市		奥瀬　仙人平	78	58	30
810	猿倉	十和田市		奥瀬　猿倉	125	64	13
811	十和田１号	十和田市		奥瀬　十和田	176	36	96
812	十和田２号	十和田市		奥瀬　十和田	252	36	93
813	十和田３号	十和田市		奥瀬　十和田	142	35	202
814	十和田４号	十和田市		奥瀬　十和田	90	30	65
815	十和田５号	十和田市		奥瀬　十和田	285	42	14
816	十和田６号	十和田市		奥瀬　十和田	356	36	18
817	十和田７号	十和田市		奥瀬　十和田	172	45	44
			十和田市　計	57 箇所			
702	早稲田１号	三沢市		三沢　早稲田	100	37	30
703	淋代平１号	三沢市		三沢　淋代平	150	42	23
704	花園町三丁目	三沢市		花園町三丁目	75	38	10
705	新町四丁目１号	三沢市		新町四丁目	54	53	6
706	新町四丁目２号	三沢市		新町四丁目	212	53	6
707	新町二丁目１号	三沢市		新町二丁目	100	30	15
708	新町区域	三沢市		新町二丁目	180	38	6
709	猫又区域	三沢市		新町二丁目	280	42	13
710	本町７号区域	三沢市		新町二丁目	290	52	13
711	本町４号区域	三沢市		本町四丁目	160	35	10
712	本町５号区域	三沢市		本町四丁目	116	60	6
713	本町６号区域	三沢市		本町四丁目	187	40	21
714	本町区域	三沢市		栄町一丁目	400	37	13
715	栄町一丁目２号区域	三沢市		栄町一丁目	62	72	8
716	栄町一丁目区域	三沢市		栄町一丁目	255	42	11
717	栄町三丁目区域	三沢市		栄町三丁目	150	42	14
718	栄町三丁目	三沢市		栄町三丁目	142	51	10
719	本町２号区域	三沢市		古間木山	195	41	10
720	本町３号区域	三沢市		古間木山	70	57	11
721	古間木山１号	三沢市		古間木山	50	58	10
722	古間木山２号区域	三沢市		古間木山	74	40	10
723	古間木山区域	三沢市		古間木山	154	37	15
724	古間木山２号	三沢市		古間木山	73	32	11
725	古間木山３号	三沢市		古間木山	110	71	9
726	古間木山４号	三沢市		古間木山	64	43	8
727	古間木区域	三沢市		古間木一丁目	114	43	14

箇所番号	箇所名	郡市	町村	大字小字	地形要因		
					延長（m）	傾斜度	斜面高（m）
728	古間木一丁目１号	三沢市		古間木一丁目	115	54	10
729	本町二丁目	三沢市		本町二丁目	87	50	6
730	春日台二丁目１号	三沢市		春日台二丁目	127	59	9
731	春日台二丁目２号	三沢市		春日台二丁目	140	38	9
732	春日台二丁目３号	三沢市		春日台二丁目	86	43	6
1177	猫又１号	三沢市		三沢　猫又	288	32	12
			三沢市　計	32 箇所			
881	大湊１号	むつ市		大湊　宇曽利川村下ノ内大道下	70	42	5
882	宇田１号	むつ市		宇田町	70	34	6
883	宇田２号	むつ市		宇田町	100	70	5
884	川守４号区域	むつ市		川守町	350	52	9
885	川守３号区域	むつ市		川守町	70	45	5
886	川守２号区域	むつ市		川守町	180	60	5
887	川守１号区域	むつ市		川守町	140	45	6
888	大湊上町	むつ市		大湊上町	170	48	8
889	並川町１号	むつ市		並川町	165	35	8
890	梨子木平１号	むつ市		大平　梨子木平	110	40	6
891	梨子木平２号	むつ市		大平　梨子木平	50	50	7
892	梨子木平３号	むつ市		大平　梨子木平	110	35	8
893	小川町区域	むつ市		小川町二丁目	150	35	7
894	小川町３号	むつ市		小川町二丁目	150	42	6
895	小川町２号区域	むつ市		小川町二丁目	230	48	13
896	柳町２号	むつ市		柳町二丁目	100	45	8
897	柳町区域	むつ市		柳町三丁目	580	45	12
898	赤坂区域	むつ市		田名部　下町	500	30	20
899	関根１号	むつ市		関根　北関根	240	42	5
900	関根２号	むつ市		関根　北関根	100	37	15
901	関根３号	むつ市		関根　北関根ノ内袖角地	50	32	6
1173	桜木町区域	むつ市		桜木町	150	38	7
902	蛎崎区域	むつ市		蛎崎　寺ノ前	330	42	12
903	椛木平	むつ市		宿野部　椛木平	100	42	6
904	檜川２号区域	むつ市		檜川　川代	230	35	10
905	檜川３号	むつ市		檜川　川代	120	36	10
906	檜川区域	むつ市		檜川　川代	340	38	13
907	高野川区域	むつ市		川内　高野川	180	45	7
908	田野沢	むつ市		川内　田野沢	450	40	9
909	袰川	むつ市		川内　袰川	20	30	10
910	赤滝山国有林１号	むつ市		大畑　赤滝山国有林	40	36	170
911	薬研１号	むつ市		大畑　薬研	70	30	90
912	薬研２号	むつ市		大畑　薬研	170	46	13
913	薬研３号	むつ市		大畑　薬研	100	30	95
914	小目名村	むつ市		大畑　小目名村	260	34	20
915	本町１号	むつ市		大畑　本町	240	32	33
916	筒万坂	むつ市		大畑　筒万坂	180	32	14
917	八幡湯坂区域	むつ市		大畑　湯坂下	410	41	30
918	湯坂下区域	むつ市		大畑　湯坂下	150	32	30
919	湯坂下２号	むつ市		大畑　湯坂下	100	53	7
920	孫次郎間区域	むつ市		大畑　孫次郎間	640	45	16
921	茶水区域	むつ市		大畑　孫次郎間	230	42	15
922	二枚橋区域	むつ市		大畑　二枚橋	470	52	19
923	二枚橋２号区域	むつ市		大畑　二枚橋	265	36	20
924	釣屋浜１号	むつ市		大畑　釣屋浜	140	53	24
925	釣屋浜２号	むつ市		大畑　釣屋浜	15	32	10
926	釣屋浜３号	むつ市		大畑　釣屋浜	80	37	47
927	木野部１号	むつ市		大畑　木野部	240	30	23
928	木野部２号	むつ市		大畑　木野部	200	50	22
929	木野部３号	むつ市		大畑　木野部	120	50	17
930	佐助川１号	むつ市		大畑　佐助川	750	30	24
931	佐助川２号	むつ市		大畑　佐助川	150	30	26
932	赤川区域	むつ市		大畑　大赤川	193	55	12
1016	九艘泊区域	むつ市		脇野沢　九艘泊	500	35	110
1020	芋田区域	むつ市		脇野沢　九艘泊	120	38	15

箇所番号	箇所名	郡市	町村	大字小字	地形要因		
					延長（m）	傾斜度	斜面高（m）
1021	蛸田１号	むつ市		脇野沢　蛸田	150	40	23
1022	寄浪区域	むつ市		脇野沢　奇浪	560	37	12
1024	新井田区域	むつ市		脇野沢　新井田	230	40	13
1025	脇野沢区域	むつ市		脇野沢　渡向	200	60	14
1026	桂沢区域	むつ市		脇野沢　桂沢	440	50	8
1027	小沢５号	むつ市		小沢　口広	80	35	15
1028	小沢２号区域	むつ市		小沢　小沢	80	38	5
1029	小沢区域	むつ市		小沢　小沢	130	35	7
1030	小沢３号区域	むつ市		小沢　鹿間平	190	36	6
1031	小沢４号区域	むつ市		小沢　鹿間平	90	50	7
			むつ市　　計	65 箇所			
1163	筒木坂	つがる市		筒木坂　松本	115	35	10
1164	田小屋野	つがる市		館岡　田小屋野	330	47	6
1165	丸山	つがる市		丸山　竹鼻	100	60	8
1155	深沢区域	つがる市		富菟　三室・屏風山	230	34	15
1156	権現区域	つがる市		富菟　萱津・屏風山	250	40	27
1157	富菟２号区域	つがる市		富菟　去来見・屏風山	105	40	5
1158	富菟区域	つがる市		富菟　藪分・屏風山・静	270	35	15
1159	富菟３号区域	つがる市		富菟　屏風山	220	36	16
1160	富菟４号	つがる市		富菟　千年	220	40	8
1161	花林区域	つがる市		車力　花林・若花・杵谷・宮元	305	40	15
1162	向町区域	つがる市		牛潟　柏山・鷲野沢	170	43	12
			つがる市　　計	11 箇所			
296	稲元	平川市		尾崎　稲元	150	65	6
297	堀合１号	平川市		唐竹　堀合	140	50	8
298	唐竹３号	平川市		唐竹　苺原	250	45	7
299	広船１号	平川市		広船　山下	270	45	7
300	広船３号	平川市		広船　広沢	250	50	8
301	広船４号	平川市		広船　広沢	192	50	10
302	唐竹２号	平川市		唐竹　苺原	200	40	5
303	向川原田２号	平川市		唐竹　高田	180	45	8
304	唐竹１号	平川市		唐竹　堀合	250	30	15
305	芦毛沢	平川市		唐竹　芦毛沢	70	41	14
306	井沢	平川市		唐竹　井沢	120	50	8
307	白岩	平川市			75	40	40
308	川辺１号	平川市		小国　川原田	330	40	30
309	川辺２号	平川市		小国　川辺	60	60	30
310	川辺３号	平川市		小国　山下	280	45	20
311	山下	平川市		小国　山下	270	45	40
312	虹の湖温泉	平川市		切明　山下	600	38	50
313	葛川３号	平川市		葛川　大川添	140	45	15
314	葛川４号	平川市		葛川　田ノ沢	100	35	30
315	葛川２号	平川市		葛川　折戸	180	40	20
316	葛川１号	平川市		葛川　家岸	140	40	8
317	井戸沢１号	平川市		葛川　上の平	200	30	70
318	坂本	平川市		切明　坂本	180	40	30
319	井戸沢２号	平川市		切明　上井戸	280	45	30
320	温川２号	平川市		切明　津根川森	110	35	40
1214	山下３号	平川市		小国　山下	100	30	60
321	安田１号	平川市		古懸　安田	180	45	12
322	安田２号	平川市		古懸　安田	180	45	12
323	古懸２号	平川市		古懸　安田	220	40	20
324	堂ノ上	平川市		古懸　堂ノ上	135	35	14
325	古懸１号	平川市		古懸　門前	260	45	10
326	鯨森	平川市		碇ヶ関　鯨森	160	35	40
327	三笠山２号	平川市		碇ヶ関　三笠山	75	30	20
328	三笠山	平川市		碇ヶ関　三笠山	130	45	10
329	白沢	平川市		碇ヶ関　白沢	130	35	45
330	白沢２号	平川市		碇ヶ関　白沢	120	70	7
331	碇ヶ関	平川市		碇ヶ関　碇ヶ関	180	42	25
332	二ノ渡	平川市		久吉　二ノ渡	250	30	30
333	蒲ヶ平１号	平川市		久吉　蒲ヶ平	350	40	40
334	蒲ヶ平２号	平川市		久吉　蒲ヶ平	380	40	30

箇所番号	箇所名	郡市	町村	大字小字	地形要因		
					延長（m）	傾斜度	斜面高（m）
335	たけのこの里	平川市		久吉　遠部	30	36	45
336	西碇ヶ関山	平川市		碇ヶ関　西碇ヶ関	310	35	45
337	湯ノ沢３号	平川市		碇ヶ関　西碇ヶ関	150	50	20
338	湯ノ沢１号	平川市		碇ヶ関　西碇ヶ関	120	45	10
339	西碇ヶ関山３号	平川市		久吉　遠部	50	35	25
340	古遠部温泉	平川市		久吉　遠部	35	42	16
1171	津刈	平川市		久吉　蕨ヶ平	55	35	15
1172	遠部	平川市		久吉　遠部	10	48	20
			平川市　計	48 箇所			
53	鍵懸１号	東津軽郡	平内町	土屋　鍵懸	260	65	15
54	鍵懸２号	東津軽郡	平内町	土屋　鍵懸	180	45	25
55	鍵懸３号	東津軽郡	平内町	土屋　鍵懸	150	45	15
56	土屋１号	東津軽郡	平内町	土屋　淀川	200	45	12
57	ナヌカ沢	東津軽郡	平内町	土屋　ナヌカ沢	140	45	7
58	浪打２号区域	東津軽郡	平内町	浪打　深沢	150	45	15
59	浪打区域	東津軽郡	平内町	浪打　深沢	30	55	30
60	山口区域	東津軽郡	平内町	山口　前田	150	50	12
61	小豆沢区域	東津軽郡	平内町	小豆沢　茂浦沢	330	45	8
62	小湊	東津軽郡	平内町	小湊　和田	120	55	6
63	清水川２号区域	東津軽郡	平内町	清水川　和山	125	45	5
64	清水川区域	東津軽郡	平内町	清水川　道巣	170	45	5
65	口広２号	東津軽郡	平内町	口広　水須	180	40	5
66	口広区域	東津軽郡	平内町	口広　左エ門次郎	85	60	6
67	堤ヶ沢	東津軽郡	平内町	盛田　堤ヶ沢	200	60	15
68	福島	東津軽郡	平内町	福島　福島	260	30	15
69	雷電林１号	東津軽郡	平内町	浅所　雷電林	250	40	30
70	浅所２号区域	東津軽郡	平内町	浅所　浅所	300	80	18
71	浅所区域	東津軽郡	平内町	東滝　間木	540	60	30
72	東滝区域	東津軽郡	平内町	東滝　間木	790	45	15
74	東滝２号区域	東津軽郡	平内町	東滝　滝	195	45	6
75	立石子	東津軽郡	平内町	東田沢　立石子	280	45	10
76	東田沢２号区域	東津軽郡	平内町	東田沢　田沢	68	40	5
77	東田沢区域	東津軽郡	平内町	東田沢　小舘	25	30	30
78	東田沢３号	東津軽郡	平内町	東田沢　小舘	350	60	80
79	久慈ノ浜区域	東津軽郡	平内町	東田沢　横峰	150	50	20
80	稲生１号	東津軽郡	平内町	稲生　稲生	180	40	7
81	稲生２号	東津軽郡	平内町	稲生　稲生	90	30	15
82	稲生３号	東津軽郡	平内町	稲生　深沢	120	50	7
83	浦田１号	東津軽郡	平内町	茂浦　後菟	110	55	7
84	浦田２号	東津軽郡	平内町	茂浦　月泊	280	50	10
85	浦田３号	東津軽郡	平内町	茂浦　月泊	90	70	7
86	観音崎１号	東津軽郡	平内町	茂浦　釜場	120	50	25
87	観音崎２号	東津軽郡	平内町	茂浦　釜場	60	90	20
88	茂浦区域	東津軽郡	平内町	茂浦　茂浦	350	60	40
89	茂浦２号区域	東津軽郡	平内町	茂浦　茂浦	110	70	9
90	家ノ下区域	東津軽郡	平内町	中野　家ノ下	50	40	63
91	外ノ沢	東津軽郡	平内町	小湊　外ノ沢	20	50	7
1181	大和山	東津軽郡	平内町	外童子　滝ノ沢	140	45	30
			平内町　計	39 箇所			
104	二ツ石１号	東津軽郡	今別町	浜名　二ツ石	220	45	35
105	今別２号	東津軽郡	今別町	今別　今別	240	45	8
106	今別１号	東津軽郡	今別町	今別　今別	40	45	8
107	山崎区域	東津軽郡	今別町	山崎　山元	200	45	20
108	与茂内１号	東津軽郡	今別町	大泊　与茂内	200	40	20
109	大村元１号	東津軽郡	今別町	大泊　大村元	460	40	20
110	大村元２号	東津軽郡	今別町	大泊　大村元	70	45	15
111	鋳釜２号区域	東津軽郡	今別町	大泊　鋳釜	380	60	20
113	袰月３号	東津軽郡	今別町	袰月　袰村元	170	70	35
114	袰月区域	東津軽郡	今別町	袰月　袰村元	420	60	30
115	袰月２号区域	東津軽郡	今別町	袰月　村元	65	50	35
116	袰月５号	東津軽郡	今別町	袰月　村元	40	45	10
117	砂ヶ森区域	東津軽郡	今別町	砂ヶ森　赤根沢	970	60	35
120	奥平部３号区域	東津軽郡	今別町	奥平部　村元道添	350	35	35

箇所番号	箇所名	郡市	町村	大字小字	地形要因		
					延長（m）	傾斜度	斜面高（m）
121	奥平部１号区域	東津軽郡	今別町	奥平部　村元道添	160	30	35
122	奥平部２号区域	東津軽郡	今別町	奥平部　村元道添	150	80	20
123	奥村元区域	東津軽郡	今別町	奥平部　奥村元	300	80	30
124	奥村元２号区域	東津軽郡	今別町	奥平部　奥村元	180	60	30
125	中沢１号	東津軽郡	今別町	今別　中沢	100	40	15
126	深沢	東津軽郡	今別町	大川平　深沢	230	60	8
1189	袰月４号	東津軽郡	今別町	袰月　村下	180	80	30
			今別町　計	21 箇所			
92	塩越区域	東津軽郡	外ヶ浜町	石浜　塩越	1330	55	30
95	石浜区域	東津軽郡	外ヶ浜町	石浜　磯ノ山	905	45	30
99	磯ノ山１号	東津軽郡	外ヶ浜町	石浜　磯ノ山	270	50	30
100	宮本	東津軽郡	外ヶ浜町	中師　宮本	150	60	30
101	蟹田区域	東津軽郡	外ヶ浜町	蟹田　蟹田	100	45	15
102	丑ヶ沢１号	東津軽郡	外ヶ浜町	蟹田　丑ヶ沢	190	45	20
1182	田ノ沢２号	東津軽郡	外ヶ浜町	蟹田　田ノ沢	90	80	15
129	元宇田１号	東津軽郡	外ヶ浜町	石崎　元宇田	750	60	70
130	元宇田２号	東津軽郡	外ヶ浜町	石崎　元宇田	210	45	30
131	宇田区域	東津軽郡	外ヶ浜町	石崎　元宇田	550	50	40
132	弥蔵釜１号	東津軽郡	外ヶ浜町	石崎　弥蔵釜	330	40	20
133	弥蔵釜２号	東津軽郡	外ヶ浜町	石崎　弥蔵釜	290	40	40
134	今津区域	東津軽郡	外ヶ浜町	今津　間沢	80	45	7
135	舟岡４号区域	東津軽郡	外ヶ浜町	石浜　舟岡	370	45	85
136	舟岡１号区域	東津軽郡	外ヶ浜町	石浜　舟岡	360	45	30
137	舟岡３号区域	東津軽郡	外ヶ浜町	石浜　舟岡	440	50	20
139	舟岡２号区域	東津軽郡	外ヶ浜町	石浜　舟岡	180	45	20
140	磯山２号	東津軽郡	外ヶ浜町	石浜　磯山	210	40	30
141	磯山３号	東津軽郡	外ヶ浜町	石浜　磯山	370	50	30
142	磯山区域	東津軽郡	外ヶ浜町	石浜　磯山	370	60	25
143	磯山４号	東津軽郡	外ヶ浜町	石浜　磯山	370	60	30
1185	弥蔵釜３号	東津軽郡	外ヶ浜町	石崎　弥蔵釜	90	50	20
144	龍浜１号	東津軽郡	外ヶ浜町	宇鉄　龍浜	300	40	40
145	龍浜２号	東津軽郡	外ヶ浜町	宇鉄　龍浜	90	70	100
146	竜飛区域	東津軽郡	外ヶ浜町	宇鉄　竜飛	470	60	50
147	鎧島区域	東津軽郡	外ヶ浜町	宇鉄　鎧島	170	45	30
148	梹榔３号区域	東津軽郡	外ヶ浜町	宇鉄　梹榔	170	45	30
149	梹榔２号区域	東津軽郡	外ヶ浜町	宇鉄　梹榔	120	45	30
150	梹榔区域	東津軽郡	外ヶ浜町	宇鉄　梹榔	350	70	30
151	鳴神区域	東津軽郡	外ヶ浜町	宇鉄　鳴神	160	40	30
152	鎧島２号区域	東津軽郡	外ヶ浜町	宇鉄　鎧島	150	35	30
153	梨ノ木間	東津軽郡	外ヶ浜町	宇鉄　梨ノ木間	105	35	40
154	鐺泊区域	東津軽郡	外ヶ浜町	宇鉄　鐺泊	130	40	15
155	鐺泊２号区域	東津軽郡	外ヶ浜町	宇鉄　鐺泊	190	65	25
156	上宇鉄１号	東津軽郡	外ヶ浜町	宇鉄　上宇鉄	100	30	20
157	東風泊	東津軽郡	外ヶ浜町	宇鉄　東風泊	70	45	15
158	上宇鉄２号	東津軽郡	外ヶ浜町	宇鉄　上宇鉄	440	45	20
159	上宇鉄３号	東津軽郡	外ヶ浜町	宇鉄　上宇鉄	200	50	20
160	元宇鉄区域	東津軽郡	外ヶ浜町	宇鉄　元宇鉄	170	45	15
161	元宇鉄２号	東津軽郡	外ヶ浜町	宇鉄　元宇鉄	75	60	15
162	釜野沢１号	東津軽郡	外ヶ浜町	宇鉄　釜野沢	230	50	15
163	釜野沢２号	東津軽郡	外ヶ浜町	宇鉄　釜野沢	100	60	15
164	釜野沢３号	東津軽郡	外ヶ浜町	宇鉄　釜野沢	230	50	20
165	釜野沢４号	東津軽郡	外ヶ浜町	宇鉄　釜野沢	370	50	15
166	藤嶋１号	東津軽郡	外ヶ浜町	宇鉄　藤嶋	600	60	20
167	藤嶋２号	東津軽郡	外ヶ浜町	宇鉄　藤嶋	165	50	20
168	藤嶋沢１号	東津軽郡	外ヶ浜町	宇鉄　藤嶋沢	150	50	20
169	藤嶋沢２号	東津軽郡	外ヶ浜町	宇鉄　藤嶋沢	150	50	20
170	六條間	東津軽郡	外ヶ浜町	宇鉄　六條間	850	45	30
171	算用師区域	東津軽郡	外ヶ浜町	三厩　算用師	180	45	25
172	中浜	東津軽郡	外ヶ浜町	三厩　中浜	860	45	25
173	家ノ上	東津軽郡	外ヶ浜町	三厩　家ノ上	150	40	30
174	本町１号	東津軽郡	外ヶ浜町	三厩　本町	170	45	30
175	本町２号	東津軽郡	外ヶ浜町	三厩　本町	260	40	30
176	本町３号	東津軽郡	外ヶ浜町	三厩　本町	130	40	20

箇所番号	箇所名	郡市	町村	大字小字	地形要因		
					延長（m）	傾斜度	斜面高（m）
177	増川区域	東津軽郡	外ヶ浜町	増川　増川	400	45	15
1167	本町５号	東津軽郡	外ヶ浜町	三厩　本町	350	45	20
1168	本町４号	東津軽郡	外ヶ浜町	三厩　本町	80	40	15
1178	川柱	東津軽郡	外ヶ浜町	宇鉄　川柱	130	60	30
1186	梹榔４号	東津軽郡	外ヶ浜町	宇鉄　梹榔	30	80	15
1187	尻神	東津軽郡	外ヶ浜町	宇鉄　尻神	150	80	30
1188	下平	東津軽郡	外ヶ浜町	宇鉄　下平	100	60	15
			外ヶ浜町　計	62 箇所			
127	広瀬区域	東津軽郡	蓬田村	広瀬　坂本	235	50	25
128	瀬辺地区域	東津軽郡	蓬田村	瀬辺地　田浦	180	45	10
1183	坂元	東津軽郡	蓬田村	広瀬　坂元	400	60	20
1184	山田１号	東津軽郡	蓬田村	瀬辺地　山田	120	50	10
			蓬田村　計	4 箇所			
1032	北浮田	西津軽郡	鰺ヶ沢町	北浮田町　今須・今須前田	360	55	19
1033	南浮田町区域	西津軽郡	鰺ヶ沢町	南浮田町　米山	1485	33	42
1034	湯舟１号区域	西津軽郡	鰺ヶ沢町	湯舟町　若山杢沢	195	43	10
1035	湯舟２号区域	西津軽郡	鰺ヶ沢町	湯舟町　七尾	180	35	11
1036	湯舟３号	西津軽郡	鰺ヶ沢町	南浮田町　姥袋	145	55	10
1037	東禿１号	西津軽郡	鰺ヶ沢町	舞戸町　東禿	65	38	16
1038	舞戸区域	西津軽郡	鰺ヶ沢町	舞戸町　北禿・鳴戸	170	45	7
1039	館区域	西津軽郡	鰺ヶ沢町	舞戸町　鷲見	300	30	29
1040	中村区域	西津軽郡	鰺ヶ沢町	中村町　下山ノ井	180	65	15
1041	中村２号	西津軽郡	鰺ヶ沢町	中村町　中山ノ井	120	45	14
1042	細ヶ平	西津軽郡	鰺ヶ沢町	深谷町　細ヶ平	135	42	7
1043	椛ノ沢１号	西津軽郡	鰺ヶ沢町	浜横沢町　椛ノ沢	360	40	9
1044	鹿子石１号	西津軽郡	鰺ヶ沢町	芦萢町　鹿子石	110	43	30
1045	岩谷区域	西津軽郡	鰺ヶ沢町	舞戸町　上富田・桜山	355	50	36
1046	岩谷２号区域	西津軽郡	鰺ヶ沢町	舞戸町　西阿倍野	190	65	32
1047	田中町区域	西津軽郡	鰺ヶ沢町	田中町	260	40	27
1048	七ツ石区域	西津軽郡	鰺ヶ沢町	七ツ石町	255	40	24
1049	本町１号区域	西津軽郡	鰺ヶ沢町	本町	320	45	21
1050	本町２号区域	西津軽郡	鰺ヶ沢町	本町	170	40	27
1051	本町３号区域	西津軽郡	鰺ヶ沢町	本町	340	45	37
1052	本町４号区域	西津軽郡	鰺ヶ沢町	本町	350	45	31
1053	本町５号区域	西津軽郡	鰺ヶ沢町	本町	225	45	32
1054	西松島１号	西津軽郡	鰺ヶ沢町	舞戸町　西松島	95	40	31
1055	釣町区域	西津軽郡	鰺ヶ沢町	釣町・本町	510	45	23
1056	新地町区域	西津軽郡	鰺ヶ沢町	新地町	330	40	31
1057	富根町区域	西津軽郡	鰺ヶ沢町	富根町	130	45	26
1058	淀町区域	西津軽郡	鰺ヶ沢町	淀町・赤石町　大和田	480	40	40
1059	大和田区域	西津軽郡	鰺ヶ沢町	赤石町　大和田	360	45	40
1060	赤石砂山町区域	西津軽郡	鰺ヶ沢町	赤石町　砂山	150	47	33
1061	砂山区域	西津軽郡	鰺ヶ沢町	赤石町　砂山	250	47	34
1062	宇名原	西津軽郡	鰺ヶ沢町	赤石町　宇名原	320	60	29
1063	館前区域	西津軽郡	鰺ヶ沢町	館前町　小津軽沢	235	55	31
1064	後口田区域	西津軽郡	鰺ヶ沢町	館前町　後口田	180	45	19
1065	山子	西津軽郡	鰺ヶ沢町	南金沢町　晴間	300	51	34
1066	菅沼１号	西津軽郡	鰺ヶ沢町	深谷町　菅沼	350	40	20
1067	菅沼２号	西津軽郡	鰺ヶ沢町	深谷町　菅沼	145	45	19
1068	小森	西津軽郡	鰺ヶ沢町	小森町　野田	250	39	165
1069	種里	西津軽郡	鰺ヶ沢町	種里町　有原	70	30	10
1070	上高根山	西津軽郡	鰺ヶ沢町	南金沢町　上高根山	160	34	29
1071	目内崎	西津軽郡	鰺ヶ沢町	南金沢町　平塚	460	30	140
1072	姥袋１号区域	西津軽郡	鰺ヶ沢町	姥袋町　霜坂熊ヶ沢	300	45	53
1073	姥袋２号区域	西津軽郡	鰺ヶ沢町	姥袋町　霜坂熊ヶ沢	320	45	54
1074	牛島区域	西津軽郡	鰺ヶ沢町	姥袋町　大磯	360	38	26
1190	日照田区域	西津軽郡	鰺ヶ沢町	日照田町　下川原	225	36	21
			鰺ヶ沢町　計	44 箇所			
1075	江沢	西津軽郡	深浦町	柳田　江沢	360	31	39
1076	大童子区域	西津軽郡	深浦町	岩坂　長谷野	364	35	22
1077	岩坂区域	西津軽郡	深浦町	岩坂　長谷野	130	30	39
1078	岩坂２号	西津軽郡	深浦町	岩坂　横塚	80	36	14
1079	塩見形区域	西津軽郡	深浦町	北金ヶ沢　塩見形	560	33	65

箇所番号	箇所名	郡市	町村	大字小字	地形要因		
					延長（m）	傾斜度	斜面高（m）
1080	榊原区域	西津軽郡	深浦町	北金ヶ沢　塩見形	260	52	45
1081	榊原３号	西津軽郡	深浦町	北金ヶ沢　榊原	520	35	46
1082	千畳敷	西津軽郡	深浦町	北金ヶ沢　榊原	320	57	23
1083	榊原２号区域	西津軽郡	深浦町	北金ヶ沢　榊原	200	60	22
1084	田野沢３号区域	西津軽郡	深浦町	北金ヶ沢　榊原・小田沢	210	46	25
1085	田野沢５号区域	西津軽郡	深浦町	田野沢　成瀬・清滝	220	52	23
1086	田野沢４号区域	西津軽郡	深浦町	田野沢　成瀬・清滝	220	45	20
1087	田野沢１号区域	西津軽郡	深浦町	田野沢　汐干浜	320	56	20
1088	田野沢２号区域	西津軽郡	深浦町	田野沢　汐干浜	660	60	12
1089	成瀬	西津軽郡	深浦町	田野沢　成瀬	20	65	13
1090	貝良木	西津軽郡	深浦町	風合瀬　下砂子川	200	70	7
1091	中砂子川１号	西津軽郡	深浦町	風合瀬　中砂子川	170	34	14
1092	風合瀬区域	西津軽郡	深浦町	風合瀬　下砂子川	280	48	22
1093	下村	西津軽郡	深浦町	風合瀬　中砂子川	180	43	9
1094	蠟木区域	西津軽郡	深浦町	蠟木　亀ヶ崎・津山	95	50	22
1095	塩見崎３号	西津軽郡	深浦町	追良瀬　塩見山平・塩見崎	180	44	46
1096	塩見崎区域	西津軽郡	深浦町	追良瀬　塩見山平・塩見崎	170	39	16
1097	塩見崎２号区域	西津軽郡	深浦町	追良瀬　塩見山平・塩見崎	80	45	10
1098	相野山区域	西津軽郡	深浦町	追良瀬　相野山・相野山大平	420	43	32
1099	広戸２号	西津軽郡	深浦町	広戸　高田中野	90	47	15
1100	広戸区域	西津軽郡	深浦町	広戸　母沢家岸・家野上	160	45	26
1101	家野上	西津軽郡	深浦町	広戸　家野上	20	35	17
1102	吾妻沢１号	西津軽郡	深浦町	深浦　吾妻沢	30	33	32
1103	苗代沢２号	西津軽郡	深浦町	深浦　薤野	130	49	24
1104	薤野区域	西津軽郡	深浦町	深浦　薤野	330	50	25
1105	千年坂区域	西津軽郡	深浦町	深浦　苗代沢	100	50	22
1106	苗代沢区域	西津軽郡	深浦町	深浦　苗代沢	430	47	38
1107	新坂区域	西津軽郡	深浦町	深浦　岡町・猿神鼻岩下	210	50	36
1108	万年坂区域	西津軽郡	深浦町	深浦　浜町	160	41	25
1109	浜町２号区域	西津軽郡	深浦町	深浦　浜町	370	57	32
1110	中沢区域	西津軽郡	深浦町	深浦　中沢	400	40	51
1111	中沢３号	西津軽郡	深浦町	深浦　中沢	65	34	44
1112	中沢４号	西津軽郡	深浦町	深浦　中沢	230	42	45
1113	中沢２号	西津軽郡	深浦町	深浦　中沢	125	30	18
1114	浜町１号区域	西津軽郡	深浦町	深浦　浜町・寅平	310	55	27
1115	川原町区域	西津軽郡	深浦町	深浦　浜町	70	80	15
1116	元城区域	西津軽郡	深浦町	深浦　元城	230	42	45
1117	元深浦１号	西津軽郡	深浦町	深浦　元深浦	90	39	36
1118	元深浦２号	西津軽郡	深浦町	深浦　元深浦	90	33	45
1119	岬の町区域	西津軽郡	深浦町	深浦　元深浦	170	35	22
1120	岡崎２号区域	西津軽郡	深浦町	深浦　岡崎	220	53	27
1121	岡崎１号区域	西津軽郡	深浦町	深浦　岡崎	300	63	25
1122	弁天島	西津軽郡	深浦町	深浦　岡崎	50	68	10
1123	岡崎３号	西津軽郡	深浦町	深浦　岡崎	55	38	12
1124	艫作	西津軽郡	深浦町	艫作　清滝	20	56	30
1125	沢辺区域	西津軽郡	深浦町	沢辺　沢辺	800	61	20
1126	吉花区域	西津軽郡	深浦町	沢辺　吉花	70	50	10
1127	浜野区域	西津軽郡	深浦町	岩崎　浜野	320	45	25
1128	玉坂区域	西津軽郡	深浦町	岩崎　玉坂	420	40	35
1129	玉坂２号区域	西津軽郡	深浦町	岩崎　玉坂	120	45	40
1130	脇ノ沢区域	西津軽郡	深浦町	岩崎　脇ノ沢	800	48	45
1131	松原２号	西津軽郡	深浦町	岩崎　松原	200	42	27
1132	松原区域	西津軽郡	深浦町	岩崎　松原	580	41	48
1133	久田	西津軽郡	深浦町	久田　桐ノ沢	180	40	12
1134	桐ノ沢	西津軽郡	深浦町	久田　桐ノ沢	100	33	45
1135	松浦区域	西津軽郡	深浦町	森山　松浦	320	50	50
1136	森山１号	西津軽郡	深浦町	松神　下浜松	70	40	35
1137	森山２号	西津軽郡	深浦町	松神　下浜松	80	55	23
1138	下浜松区域	西津軽郡	深浦町	松神　下浜松	170	48	60
1139	十二湖１号	西津軽郡	深浦町	松神山国有林	100	50	35
1140	十二湖２号	西津軽郡	深浦町	松神山国有林	60	50	30
1141	十二湖３号	西津軽郡	深浦町	松神山国有林	50	43	40
1142	下浜松２号	西津軽郡	深浦町	松神　中浜松	140	50	60

箇所番号	箇所名	郡市	町村	大字小字	地形要因		
					延長（m）	傾斜度	斜面高（m）
1143	中浜松区域	西津軽郡	深浦町	松神　中浜松	360	32	50
1144	中浜松２号	西津軽郡	深浦町	松神　中浜松	80	38	47
1145	浜松	西津軽郡	深浦町	松神　上浜松	140	44	45
1146	小峰１号	西津軽郡	深浦町	松神　上浜松	100	50	50
1147	小峰２号	西津軽郡	深浦町	松神山国有林	150	33	75
1148	小峰３号	西津軽郡	深浦町	松神山国有林	150	63	100
1149	小浜１号	西津軽郡	深浦町	黒崎　小浜	200	36	48
1150	大浜１号	西津軽郡	深浦町	黒崎　日野	100	42	50
1151	宮崎浜区域	西津軽郡	深浦町	大間越　宮崎浜	700	35	41
1152	下小屋野区域	西津軽郡	深浦町	大間越　下小屋野	260	50	30
1153	上小屋野区域	西津軽郡	深浦町	大間越　上小屋野	300	35	12
1154	木蓮寺１号	西津軽郡	深浦町	大間越　筧	320	50	65
			深浦町　計	80 箇所			
234	下田代	中津軽郡	西目屋村	田代　神田	110	35	15
235	中田代	中津軽郡	西目屋村	田代　大川添	80	35	12
236	神田３号	中津軽郡	西目屋村	田代　大川添	150	60	10
237	上田代	中津軽郡	西目屋村	田代　稲元	100	80	12
238	名坪平	中津軽郡	西目屋村	田代　名坪平	110	60	16
239	長面	中津軽郡	西目屋村	田代　山科	250	34	40
240	村元	中津軽郡	西目屋村	村市　村元	180	60	8
241	稲葉	中津軽郡	西目屋村	村市　稲葉	75	60	25
242	畳平	中津軽郡	西目屋村	村市　稲葉	220	50	30
243	瀬ノ上	中津軽郡	西目屋村	藤川　瀬ノ上	115	35	15
244	砂子瀬	中津軽郡	西目屋村	砂子瀬　砂子瀬	80	50	21
245	居森平	中津軽郡	西目屋村	居森平　寒沢	58	40	10
246	宮元２号	中津軽郡	西目屋村	砂子瀬　宮元	130	65	25
247	砂子瀬２号	中津軽郡	西目屋村	砂子瀬　宮元	90	45	6
248	砂子瀬３号	中津軽郡	西目屋村	砂子瀬　宮元	220	60	15
249	八光２号	中津軽郡	西目屋村	砂子瀬　八光	130	70	8
250	八光１号	中津軽郡	西目屋村	砂子瀬　芹沢	220	30	30
251	砂子瀬１号	中津軽郡	西目屋村	砂子瀬　宮元	210	35	30
252	尾太岳１号	中津軽郡	西目屋村		50	35	25
253	尾太岳２号	中津軽郡	西目屋村		50	45	9
254	尾太岳４号	中津軽郡	西目屋村		40	42	9
255	尾太岳３号	中津軽郡	西目屋村		50	45	9
			西目屋村　計	22 箇所			
256	北山１号	南津軽郡	大鰐町	北山　北山	150	70	40
257	前田４号	南津軽郡	大鰐町	大鰐　北山	45	45	20
258	北山２号	南津軽郡	大鰐町	北山　北山	170	70	30
259	蔵舘１号	南津軽郡	大鰐町	蔵舘　蔵舘	185	45	10
260	蔵舘２号	南津軽郡	大鰐町	蔵舘　舘越	100	65	7
261	元長峰３号	南津軽郡	大鰐町	元長峰　山辺	118	50	10
262	元長峰２号	南津軽郡	大鰐町	長峰　前田	88	40	8
263	元長峰１号	南津軽郡	大鰐町	元長峰　前田	400	45	30
264	長峰	南津軽郡	大鰐町	長峰　駒木沢	250	35	25
265	羽黒館１号	南津軽郡	大鰐町	大鰐　羽黒館	280	50	10
266	羽黒館２号	南津軽郡	大鰐町	大鰐　羽黒館	280	45	20
267	夏沢２号	南津軽郡	大鰐町	大鰐　夏沢	140	45	15
268	大鰐	南津軽郡	大鰐町	大鰐　茶臼館	150	70	20
269	夏沢１号	南津軽郡	大鰐町	大鰐　夏沢	370	45	20
270	大鰐茶臼館	南津軽郡	大鰐町	大鰐　茶臼館	500	45	70
271	蜂ヶ峰	南津軽郡	大鰐町	大鰐　茶臼館	400	45	40
272	折紙	南津軽郡	大鰐町	居土　沢田	140	35	20
273	居土１号	南津軽郡	大鰐町	居土　居土	170	32	20
274	居土２号	南津軽郡	大鰐町	居土　大堰口	200	45	15
275	高野新田	南津軽郡	大鰐町	居土　山辺	430	40	15
276	大鰐中学校	南津軽郡	大鰐町	虹貝　篠塚	84	35	30
277	虹貝１号	南津軽郡	大鰐町	虹貝　中熊沢	220	50	10
278	虹貝２号	南津軽郡	大鰐町	虹貝　中熊沢	260	45	15
279	虹貝新田	南津軽郡	大鰐町	虹貝　大熊沢	280	40	20
280	三軒新田	南津軽郡	大鰐町	虹貝　大熊沢	84	40	30
281	唐牛	南津軽郡	大鰐町	唐牛　唐牛	300	35	40
282	沼田１号	南津軽郡	大鰐町	唐牛　沼田	300	35	40

箇所番号	箇所名	郡市	町村	大字小字	地形要因		
					延長（m）	傾斜度	斜面高（m）
283	沼田２号	南津軽郡	大鰐町	唐牛　沼田	200	30	30
1170	小金沢	南津軽郡	大鰐町	早瀬野　小金沢	25	60	40
1206	八幡舘	南津軽郡	大鰐町	八幡舘　八幡舘	250	50	7
1207	川辺	南津軽郡	大鰐町	大鰐　川辺	140	70	7
1208	国民宿舎	南津軽郡	大鰐町	大鰐　出張沢	80	30	7
1209	大鰐プラザ	南津軽郡	大鰐町	大鰐　蛇頭	90	35	8
1210	貝羅木	南津軽郡	大鰐町	唐牛　貝羅木	150	45	8
			大鰐町　計	34 箇所			
630	唐崎区域	北津軽郡	中泊町	今泉　唐崎	330	45	23
631	唐崎（２）	北津軽郡	中泊町	今泉　唐崎	130	35	10
632	唐崎（３）	北津軽郡	中泊町	今泉　唐崎	130	35	29
633	神山（１）	北津軽郡	中泊町	今泉　神山	120	31	55
634	布引	北津軽郡	中泊町	今泉　布引	100	40	47
635	花持（２）	北津軽郡	中泊町	薄市　花持	160	45	21
636	花持（３）	北津軽郡	中泊町	薄市　花持	100	45	20
637	花持区域	北津軽郡	中泊町	薄市　花持	183	45	11
638	玉清水区域	北津軽郡	中泊町	薄市　玉清水	680	60	40
639	玉清水（５）	北津軽郡	中泊町	薄市　玉清水	90	42	14
640	薄市区域	北津軽郡	中泊町	薄市　飛石田野沢	270	40	7
641	薄市（２）	北津軽郡	中泊町	薄市　飛石田野沢	160	35	7
642	下高根区域	北津軽郡	中泊町	高根　小金石	300	38	30
643	下高根（２）	北津軽郡	中泊町	高根　小金石	150	37	30
644	上高根区域	北津軽郡	中泊町	高根　小金石	70	45	13
645	上高根２号区域	北津軽郡	中泊町	高根　小金石	245	45	12
646	尾別区域	北津軽郡	中泊町	尾別　小谷	285	53	19
647	尾別（２）	北津軽郡	中泊町	尾別　小谷	170	41	10
648	玉ノ井区域	北津軽郡	中泊町	尾別　玉ノ井	59	45	15
649	亀山区域	北津軽郡	中泊町	中里　亀山	265	50	14
650	亀山２号区域	北津軽郡	中泊町	中里　亀山	70	44	13
651	亀山３号区域	北津軽郡	中泊町	中里　亀山	415	38	22
654	袰内（２）	北津軽郡	中泊町	袰内	70	50	80
655	袰内（３）	北津軽郡	中泊町	袰内	30	40	100
656	砂山（２）	北津軽郡	中泊町	砂山	100	45	11
657	砂山区域	北津軽郡	中泊町	砂山	175	36	10
658	嗽沢区域	北津軽郡	中泊町	嗽沢	110	68	33
659	大山長根区域	北津軽郡	中泊町	大山長根	300	40	40
660	大山長根２号区域	北津軽郡	中泊町	大山長根	200	37	14
661	坊主沢（２）	北津軽郡	中泊町	坊主沢	135	60	27
662	坊主沢区域	北津軽郡	中泊町	坊主沢	360	37	23
663	小泊（７）	北津軽郡	中泊町	小泊	400	43	70
664	小泊３号区域	北津軽郡	中泊町	小泊	190	43	28
665	小泊,小泊２号区域	北津軽郡	中泊町	小泊	380	48	33
666	小泊５号区域	北津軽郡	中泊町	小泊	100	38	10
667	小泊４号区域	北津軽郡	中泊町	小泊	280	42	11
668	小泊６号区域	北津軽郡	中泊町	小泊	110	45	10
669	鮫貝（５）	北津軽郡	中泊町	鮫貝	120	30	19
670	下前２号区域	北津軽郡	中泊町	下前	160	33	38
671	下前区域	北津軽郡	中泊町	下前	360	60	26
672	下前（３）	北津軽郡	中泊町	下前	130	34	10
673	下前（５）	北津軽郡	中泊町	下前	125	40	6
674	下前（６）	北津軽郡	中泊町	下前	60	39	8
675	下前（７）	北津軽郡	中泊町	下前	110	31	24
676	下前（８）	北津軽郡	中泊町	下前	70	40	50
677	下前（９）	北津軽郡	中泊町	下前	210	30	75
678	折戸区域	北津軽郡	中泊町	折戸	350	36	30
679	折戸２号区域	北津軽郡	中泊町	折戸	80	35	14
			中泊町　計	48 箇所			
733	中渡区域	上北郡	野辺地町	中渡	180	60	6
734	馬門区域	上北郡	野辺地町	家ノ上	580	34	9
735	馬門２号区域	上北郡	野辺地町	家ノ上	140	45	7
736	浜掛区域	上北郡	野辺地町	浜掛	70	42	6
737	浜掛	上北郡	野辺地町	浜掛	124	46	5
738	浜町区域	上北郡	野辺地町	米内沢	180	46	8

箇所番号	箇所名	郡市	町村	大字小字	地形要因		
					延長（m）	傾斜度	斜面高（m）
739	米内沢	上北郡	野辺地町	米内沢	110	65	10
740	野辺地区域	上北郡	野辺地町	田名部道	340	46	11
741	田名部道１号	上北郡	野辺地町	田名部道	130	45	10
742	新町裏	上北郡	野辺地町	新町裏	110	44	11
743	野辺地	上北郡	野辺地町	野辺地	160	58	12
744	白岩１号	上北郡	野辺地町	白岩	36	52	5
745	寺ノ沢１号	上北郡	野辺地町	寺ノ沢	70	59	7
746	寺ノ沢２号	上北郡	野辺地町	寺ノ沢	120	48	27
747	船橋	上北郡	野辺地町	船橋	250	48	24
748	雑吉沢区域	上北郡	野辺地町	坊ノ塚	345	38	12
749	坊ノ塚区域	上北郡	野辺地町	坊ノ塚	380	60	22
750	上小中野１号	上北郡	野辺地町	上小中野	67	39	6
751	切明区域	上北郡	野辺地町	切明	380	42	11
			野辺地町　計	19 箇所			
752	蛇坂１号	上北郡	七戸町	蛇坂	80	48	8
753	蛇坂２号	上北郡	七戸町	蛇坂	670	36	10
754	影津内区域	上北郡	七戸町	影津内	220	45	6
755	倉越１号	上北郡	七戸町	倉越	66	42	7
756	倉越１号区域	上北郡	七戸町	倉越	290	70	12
757	倉越２号	上北郡	七戸町	倉越	230	55	6
758	上町野１号	上北郡	七戸町	上町野	140	68	5
759	北口区域	上北郡	七戸町	上町野	540	74	7
760	上町野２号	上北郡	七戸町	上町野	240	43	13
761	上町野区域	上北郡	七戸町	上町野	190	40	8
762	上町野３号	上北郡	七戸町	上町野	180	47	10
763	七戸	上北郡	七戸町	七戸	100	60	18
764	城内区域	上北郡	七戸町	七戸	400	65	13
765	天神林３号区域	上北郡	七戸町	七戸	200	33	10
766	貝ノ口１号	上北郡	七戸町	貝ノ口	70	46	9
767	城の後区域	上北郡	七戸町	西上川原	350	53	10
768	野続１号	上北郡	七戸町	野続	230	48	11
769	野続２号	上北郡	七戸町	野続	720	47	10
770	海内	上北郡	七戸町	海内	150	39	9
771	和田下１号	上北郡	七戸町	和田下	241	56	17
772	東槻木区域	上北郡	七戸町	東槻木	330	53	9
773	天神林１号	上北郡	七戸町	天神林	160	40	19
774	天神林２号	上北郡	七戸町	天神林	250	35	14
775	舘野１号	上北郡	七戸町	舘野	180	38	16
776	桜田１号	上北郡	七戸町	桜田	255	34	11
777	馬門川原	上北郡	七戸町	馬門川原	160	40	16
778	山舘	上北郡	七戸町	山舘	80	50	28
779	銀南木	上北郡	七戸町	銀南木	70	54	29
842	北天間舘	上北郡	七戸町	天間舘　北天間舘	60	60	26
843	鉢森平	上北郡	七戸町	榎林　鉢森平	210	30	19
			七戸町　計	30 箇所			
818	前田１号	上北郡	六戸町	上吉田　前田	120	60	10
819	入口１号	上北郡	六戸町	上吉田　入口	150	50	10
			六戸町　計	2 箇所			
820	有畑	上北郡	横浜町	有畑	280	43	7
821	林ノ脇	上北郡	横浜町	林ノ脇	150	60	8
822	寺下	上北郡	横浜町	寺下	80	46	8
823	横浜１号	上北郡	横浜町	横浜	80	52	5
824	横浜２号	上北郡	横浜町	横浜	170	38	8
			横浜町　計	5 箇所			
825	境ノ沢	上北郡	東北町	大浦　境ノ沢	128	34	9
826	久保１号	上北郡	東北町	上野　久保	220	48	12
827	新堤向	上北郡	東北町	上野　新堤向	130	48	14
828	南町区域	上北郡	東北町	上野　新堤向	230	70	10
829	沼端１号	上北郡	東北町	大浦　沼端	330	50	22
830	家ノ裏	上北郡	東北町	大浦　家ノ裏	130	35	11
831	舘野	上北郡	東北町	大浦　舘野	130	70	15
832	栄町区域	上北郡	東北町	栄町	130	40	10
833	栄町１号	上北郡	東北町	栄町	180	64	6

箇所番号	箇所名	郡市	町村	大字小字	地形要因		
					延長（m）	傾斜度	斜面高（m）
834	塔ノ沢山２号区域	上北郡	東北町	栄町	230	73	14
835	表町	上北郡	東北町	表町	50	45	8
836	塔ノ沢山区域	上北郡	東北町	表町	340	43	17
837	本町１号	上北郡	東北町	本町	70	68	8
838	馬込	上北郡	東北町	馬込	640	65	26
839	田ノ沢区域	上北郡	東北町	田ノ沢	260	33	17
840	舟ヶ沢１号	上北郡	東北町	舟ヶ沢	250	68	23
841	舟ヶ沢２号	上北郡	東北町	舟ヶ沢	250	68	10
			東北町　計	17 箇所			
780	一川目２号区域	上北郡	おいらせ町	一川目三丁目	200	53	11
781	一川目三丁目	上北郡	おいらせ町	一川目三丁目	130	63	14
782	松原一丁目１号	上北郡	おいらせ町	松原一丁目	190	46	9
844	神明前１号	上北郡	おいらせ町	神明前	80	40	9
845	阿光坊１号	上北郡	おいらせ町	阿光坊	60	61	8
846	立蛇１号	上北郡	おいらせ町	立蛇	170	53	9
847	中下田１号	上北郡	おいらせ町	中下田	150	53	8
848	中下田２号	上北郡	おいらせ町	中下田	35	42	6
			おいらせ町　計	8 箇所			
849	泊山１号	上北郡	六ヶ所村	泊　泊山	180	49	9
850	泊山２号	上北郡	六ヶ所村	泊　泊山	180	47	35
851	焼山１号	上北郡	六ヶ所村	泊　焼山	150	45	13
852	村ノ内	上北郡	六ヶ所村	泊　村ノ内	50	90	5
853	焼山区域	上北郡	六ヶ所村	泊　焼山	430	40	13
854	焼山２号	上北郡	六ヶ所村	泊　焼山	30	60	7
855	泊山３号区域	上北郡	六ヶ所村	泊　焼山	200	60	15
856	泊山１号区域	上北郡	六ヶ所村	泊　焼山	210	54	9
857	泊山６号区域	上北郡	六ヶ所村	泊　焼山	140	73	6
858	焼山３号	上北郡	六ヶ所村	泊　焼山	100	45	8
859	泊山４号区域	上北郡	六ヶ所村	泊　焼山	140	45	10
860	泊山５号区域	上北郡	六ヶ所村	泊　焼山	120	40	10
861	焼山４号 （泊山7号区域)	上北郡	六ヶ所村	泊　焼山	70	68	6
862	泊５号区域	上北郡	六ヶ所村	泊　村ノ内	200	45	13
863	泊３号区域	上北郡	六ヶ所村	泊　村ノ内	210	52	11
864	泊２号区域	上北郡	六ヶ所村	泊　村ノ内	300	50	10
865	泊１号区域	上北郡	六ヶ所村	泊　村ノ内	260	44	13
866	泊４号区域	上北郡	六ヶ所村	泊　川原	770	73	16
867	川原１号	上北郡	六ヶ所村	泊　川原	350	42	23
868	泊７号区域	上北郡	六ヶ所村	泊　川原	180	43	8
869	川原２号	上北郡	六ヶ所村	泊　川原	57	40	5
870	二又１号	上北郡	六ヶ所村	尾鮫　二又	48	43	8
871	尾鮫区域	上北郡	六ヶ所村	尾鮫　野附	220	80	8
872	前田	上北郡	六ヶ所村	尾鮫　前田	570	67	28
873	向田１号	上北郡	六ヶ所村	鷹架　向田	130	40	5
874	向田２号	上北郡	六ヶ所村	鷹架　向田	110	40	10
875	向田３号	上北郡	六ヶ所村	鷹架　向田	230	50	9
876	二階坂１号	上北郡	六ヶ所村	平沼　二階坂	240	45	11
877	二階坂２号	上北郡	六ヶ所村	平沼　二階坂	200	47	8
878	切揚場	上北郡	六ヶ所村	倉内　切揚場	155	39	20
879	倉内区域	上北郡	六ヶ所村	倉内　道ノ上	700	40	13
880	家ノ上１号	上北郡	六ヶ所村	倉内　家ノ上	200	33	20
			六ヶ所村　計	32 箇所			
933	材木区域	下北郡	大間町	奥戸　材木	250	50	20
934	奥戸２号区域	下北郡	大間町	奥戸　奥戸村	300	35	8
935	奥戸区域	下北郡	大間町	奥戸　大川目	450	42	14
936	向町２号	下北郡	大間町	奥戸　向町	550	70	12
937	向町区域	下北郡	大間町	奥戸　小奥戸	450	38	21
			大間町　計	5 箇所			
938	白糠３号区域	下北郡	東通村	白糠　明神ノ上	190	45	7
939	白糠２号区域	下北郡	東通村	白糠　明神ノ上	220	30	19
940	明神ノ上１号	下北郡	東通村	白糠　明神ノ上	120	46	5
941	明神川端１号	下北郡	東通村	白糠　明神川端	130	55	21
942	明神川端２号	下北郡	東通村	白糠　明神川端	220	35	17

箇所番号	箇所名	郡市	町村	大字小字	地形要因		
					延長（m）	傾斜度	斜面高（m）
943	白糠４号区域	下北郡	東通村	白糠　鳥ノ沢	266	46	16
944	白糠区域	下北郡	東通村	白糠　浜通	390	40	13
945	浜通	下北郡	東通村	白糠　浜通	360	33	15
946	赤平１号	下北郡	東通村	白糠　赤平	150	38	8
947	小田野沢１号	下北郡	東通村	小田野沢　川代部屋井ノ沢	210	31	15
948	小田野沢２号	下北郡	東通村	小田野沢　川代部屋井ノ沢	100	50	12
949	砂子又１号	下北郡	東通村	砂子又　砂子又	160	36	12
950	千鳥道	下北郡	東通村	蒲野沢　千鳥道	10	30	12
951	小河原	下北郡	東通村	野牛　小河原	50	32	22
952	野牛区域	下北郡	東通村	野牛　水上	193	33	22
953	稲崎区域	下北郡	東通村	野牛　稲崎	150	47	15
954	入口区域	下北郡	東通村	野牛　入口	100	32	15
955	古野牛川１号	下北郡	東通村	野牛　古野牛川	160	41	14
956	尻労	下北郡	東通村	尻労　尻労	230	38	8
957	上堀川１号	下北郡	東通村	尻労　上堀川	160	45	16
958	天神林１号	下北郡	東通村	尻労　天神林	230	38	180
959	往来１号	下北郡	東通村	岩屋　往来	320	47	30
960	往来２号	下北郡	東通村	岩屋　往来	430	45	30
961	往来３号	下北郡	東通村	岩屋　往来	380	50	32
962	ケシ子山	下北郡	東通村	尻屋　ケシ子山	310	30	95
963	村中	下北郡	東通村	尻屋　村中	320	35	190
			東通村　計	26 箇所			
964	甲平ノ下区域	下北郡	風間浦村	下風呂　甲平ノ下	250	37	30
965	甲平ノ下２号	下北郡	風間浦村	下風呂　甲平ノ下	200	45	29
966	甲区域	下北郡	風間浦村	下風呂　甲平ノ下	110	32	16
967	甲平ノ上１号	下北郡	風間浦村	下風呂　甲平ノ上	100	50	17
968	鳥谷場ノ上区域	下北郡	風間浦村	下風呂　鳥谷場	320	40	25
969	畑尻ノ下	下北郡	風間浦村	下風呂　畑尻ノ下	380	30	27
970	畑尻区域	下北郡	風間浦村	下風呂　畑尻ノ下	260	37	29
971	滝ノ上区域	下北郡	風間浦村	下風呂　滝ノ上	60	47	36
972	下風呂区域	下北郡	風間浦村	下風呂　下風呂	312	34	16
973	街道添１号	下北郡	風間浦村	下風呂　街道添	190	31	55
974	街道添２号	下北郡	風間浦村	下風呂　街道添	100	40	47
975	街道添３号	下北郡	風間浦村	下風呂　街道添	80	39	40
976	街道添４号	下北郡	風間浦村	下風呂　街道添	270	41	47
977	街道添５号	下北郡	風間浦村	下風呂　街道添	160	38	65
978	二夕川１号	下北郡	風間浦村	易国間　二夕川	40	30	35
979	桑畑	下北郡	風間浦村	易国間　桑畑	300	36	36
980	新町１号	下北郡	風間浦村	易国間　新町	490	41	35
981	大川目１号	下北郡	風間浦村	易国間　大川目	110	52	21
982	大川目２号	下北郡	風間浦村	易国間　大川目	150	31	60
983	易国間区域	下北郡	風間浦村	易国間　大川目	210	37	21
984	小易国間１号	下北郡	風間浦村	易国間　小易国間	220	33	260
985	古野区域	下北郡	風間浦村	易国間　古野	200	42	18
986	孫三郎澗	下北郡	風間浦村	易国間　孫三郎澗	230	36	17
987	新釜谷	下北郡	風間浦村	蛇浦　新釜谷	120	40	23
988	蛇浦	下北郡	風間浦村	蛇浦　蛇浦	490	55	22
989	石上	下北郡	風間浦村	蛇浦　石上	350	46	27
990	古釜谷１号	下北郡	風間浦村	蛇浦　古釜谷	140	35	27
991	古釜谷２号	下北郡	風間浦村	蛇浦　古釜谷	350	35	27
992	石積１号	下北郡	風間浦村	蛇浦　石積	40	33	7
			風間浦村　計	29 箇所			
993	牛滝１号	下北郡	佐井村	長後　牛滝	70	59	15
994	牛滝２号	下北郡	佐井村	長後　牛滝	100	40	12
995	沼ノ平	下北郡	佐井村	長後　沼ノ平	310	37	215
996	福浦	下北郡	佐井村	長後　福浦	100	45	36
997	長後１号	下北郡	佐井村	長後　長後	250	43	47
998	長後２号	下北郡	佐井村	長後　長後	220	36	18
999	長後３号	下北郡	佐井村	長後　長後	65	30	57
1000	磯谷区域	下北郡	佐井村	佐井　磯谷	226	45	21
1001	磯谷２号	下北郡	佐井村	佐井　磯谷	150	48	30
1002	磯谷３号	下北郡	佐井村	佐井　磯谷	100	47	47
1003	川目１号	下北郡	佐井村	佐井　川目	80	40	30

箇所番号	箇所名	郡市	町村	大字小字	地形要因		
					延長（m）	傾斜度	斜面高（m）
1004	川目２号	下北郡	佐井村	佐井　川目	85	46	12
1005	湯ノ川越	下北郡	佐井村	佐井　湯ノ川越	60	50	6
1006	矢越区域	下北郡	佐井村	佐井　矢越	112	45	5
1007	矢越２号区域	下北郡	佐井村	佐井　矢越	100	52	13
1008	大佐井区域	下北郡	佐井村	佐井　糠森	118	45	9
1009	大佐井川目１号	下北郡	佐井村	佐井　大佐井川目	210	40	33
1010	佐井２号区域	下北郡	佐井村	佐井　八幡堂	118	40	5
1011	佐井区域	下北郡	佐井村	佐井　八幡堂	160	65	12
1012	古佐井山	下北郡	佐井村	佐井　古佐井山	100	45	25
1013	黒岩１号	下北郡	佐井村	佐井　黒岩	100	30	6
1014	原田２号	下北郡	佐井村	佐井　原田	220	40	7
1015	原田区域	下北郡	佐井村	佐井　原田	210	40	11
			佐井村　計	23 箇所			
411	葛子平区域	三戸郡	三戸町	蛇沼　葛子平	330	40	15
412	下川原区域	三戸郡	三戸町	蛇沼　下川原	220	45	30
413	馬場平	三戸郡	三戸町	蛇沼　馬場平	100	30	30
414	蛇沼区域	三戸郡	三戸町	蛇沼　本村	350	40	25
415	下ﾓ平	三戸郡	三戸町	袴田　下ﾓ平	200	35	20
416	中屋敷１号（袴田）	三戸郡	三戸町	袴田　中屋敷	250	40	15
417	林ノ下	三戸郡	三戸町	貝守　林ノ下	120	60	30
418	杉沢向平１号	三戸郡	三戸町	貝守　杉沢向平	100	80	40
419	杉沢向平２号	三戸郡	三戸町	貝守　杉沢向平	70	50	25
420	杉沢１号	三戸郡	三戸町	貝守　杉沢	160	30	60
421	毒久保	三戸郡	三戸町	貝守　毒久保	30	40	15
422	元木平	三戸郡	三戸町	川守田　元木平	900	40	40
423	中屋敷２号	三戸郡	三戸町	川守田　中屋敷	200	45	10
424	六日町	三戸郡	三戸町	六日町	100	40	16
425	関根１号区域	三戸郡	三戸町	川守田　関根	150	45	25
426	関根２号	三戸郡	三戸町	川守田　関根	50	30	20
427	関根川原１号	三戸郡	三戸町	川守田　関根川原	160	45	30
428	在府小路町１号	三戸郡	三戸町	在府小路町	400	45	40
429	城ノ下２号	三戸郡	三戸町	梅内　城ノ下	180	45	35
430	城ノ下１号	三戸郡	三戸町	梅内　城ノ下	680	70	80
431	雷平１号区域	三戸郡	三戸町	梅内　鬢田	200	50	20
432	雷平２号区域	三戸郡	三戸町	梅内　雷平	120	40	10
433	雷平３号	三戸郡	三戸町	梅内　雷平	120	45	10
434	鬢田	三戸郡	三戸町	梅内　鬢田	400	40	50
435	諏訪内区域	三戸郡	三戸町	同心町　諏訪内	100	40	8
436	諏訪内２号区域	三戸郡	三戸町	同心町　諏訪内	160	45	15
437	諏訪内３号	三戸郡	三戸町	同心町　諏訪内	30	45	25
438	諏訪内４号	三戸郡	三戸町	同心町　諏訪内	100	35	10
439	梨ノ木平	三戸郡	三戸町	梅内　梨ノ木平	110	35	20
440	箸木山	三戸郡	三戸町	梅内　箸木山	110	45	30
441	下原(久保)	三戸郡	三戸町	豊川　下原	100	75	20
442	下村中	三戸郡	三戸町	豊川　下村中	400	45	15
443	中堤	三戸郡	三戸町	斗内　中堤	20	30	10
444	川原	三戸郡	三戸町	梅内　川原	200	60	20
445	沼ノ沢	三戸郡	三戸町	梅内　沼ノ沢	220	40	60
446	竹林	三戸郡	三戸町	梅内　竹林	150	40	20
447	岩見ノ下	三戸郡	三戸町	目時　岩見ノ下	180	45	15
448	中道	三戸郡	三戸町	目時　中道	200	50	25
			三戸町　計	38 箇所			
449	外ノ沢	三戸郡	五戸町	切谷内　外ノ沢	300	80	7
450	古館	三戸郡	五戸町	古館	120	40	20
451	天満後３号	三戸郡	五戸町	天満後	90	40	25
452	天満後２号	三戸郡	五戸町	天満後	170	60	25
453	天満後区域	三戸郡	五戸町	天満後	200	50	20
454	舘区域	三戸郡	五戸町	沢	340	45	10
455	下大町	三戸郡	五戸町	下大町	360	45	15
456	神明後区域	三戸郡	五戸町	神明後	250	45	10
457	愛宕丁	三戸郡	五戸町	愛宕丁	320	35	10
458	新丁	三戸郡	五戸町	新丁	75	40	5
459	狐森北	三戸郡	五戸町	狐森北	150	50	10

箇所番号	箇所名	郡市	町村	大字小字	地形要因		
					延長（m）	傾斜度	斜面高（m）
460	志戸岸２号	三戸郡	五戸町	豊間内　志戸岸	430	30	20
461	志戸岸区域	三戸郡	五戸町	豊間内　志戸岸	150	60	12
462	志戸岸３号	三戸郡	五戸町	豊間内　志戸岸	170	90	6
463	五ヶ久保１号	三戸郡	五戸町	豊間内　五ヶ久保	480	45	15
464	上前田	三戸郡	五戸町	豊間内　上前田	120	30	20
465	岩ノ脇１号	三戸郡	五戸町	豊間内　岩ノ脇	220	40	20
466	野沢１号	三戸郡	五戸町	扇田　野沢	220	45	13
467	扇田	三戸郡	五戸町	扇田　扇田	100	75	10
468	幸神	三戸郡	五戸町	浅水　幸神	290	70	10
469	上平	三戸郡	五戸町	浅水　上平	160	30	20
470	浅水	三戸郡	五戸町	浅水　浅水	200	60	25
471	川向区域	三戸郡	五戸町	浅水　川向	280	60	10
472	六角	三戸郡	五戸町	浅水　六角	200	45	40
473	関口１号	三戸郡	五戸町	浅水　関口	100	40	50
474	関口２号	三戸郡	五戸町	浅水　関口	150	60	9
475	堀合沢区域	三戸郡	五戸町	手倉橋　堀合沢	180	60	15
476	手倉橋区域	三戸郡	五戸町	手倉橋　北手倉橋	180	45	30
477	鉢森	三戸郡	五戸町	手倉橋　鉢森	90	35	30
478	荷軽井１号	三戸郡	五戸町	手倉橋　荷軽井	150	50	10
479	荷軽井２号	三戸郡	五戸町	手倉橋　荷軽井	100	70	10
570	石沢区域	三戸郡	五戸町	石沢　石沢	240	40	7
571	横倉	三戸郡	五戸町	中市　横倉	120	50	12
572	太田区域	三戸郡	五戸町	又重　山田	510	40	30
573	太田２号区域	三戸郡	五戸町	又重　太田	450	40	20
574	谷地中	三戸郡	五戸町	又重　谷地中	150	70	13
575	北向下モ	三戸郡	五戸町	又重　北向下モ	200	50	14
576	北向	三戸郡	五戸町	又重　北向	150	45	10
577	上川原	三戸郡	五戸町	又重　上川原	240	45	12
578	中坂	三戸郡	五戸町	又重　中坂	112	30	16
579	前平	三戸郡	五戸町	又重　前平	180	50	17
580	館町	三戸郡	五戸町	又重　館町	230	40	8
581	古川代１号区域	三戸郡	五戸町	又重　古川代	120	40	16
582	古川代２号区域	三戸郡	五戸町	又重　古川代	230	50	12
583	森ノ上ミ	三戸郡	五戸町	又重　森ノ上ミ	362	45	8
			五戸町　計	45 箇所			
480	塚ノ上区域	三戸郡	田子町	田子　塚ノ上	210	40	15
481	土橋道ノ上３号区域	三戸郡	田子町	田子　土橋道ノ上	80	40	30
482	土橋道ノ上２号区域	三戸郡	田子町	田子　土橋道ノ上	210	40	20
483	土橋道ノ上区域	三戸郡	田子町	田子　土橋道ノ上	190	40	27
484	田子区域	三戸郡	田子町	田子　田子	250	50	20
485	悪戸	三戸郡	田子町	田子　悪戸	72	50	13
486	舘越区域	三戸郡	田子町	田子　舘越	250	65	25
487	七日市区域	三戸郡	田子町	田子　天神堂平	130	50	15
488	風張区域	三戸郡	田子町	田子　風張	100	45	15
489	風張２号区域	三戸郡	田子町	田子　風張	175	45	20
490	相米	三戸郡	田子町	相米　相米	220	40	10
491	野月	三戸郡	田子町	相米　野月	193	45	40
492	清水頭中平	三戸郡	田子町	田子　清水頭中平	240	35	40
493	清水頭	三戸郡	田子町	田子　清水頭	60	35	11
494	川代	三戸郡	田子町	田子　川代	260	35	25
495	道ノ上１号	三戸郡	田子町	原　道ノ上	10	40	35
496	飯豊１号	三戸郡	田子町	原　飯豊	240	50	20
497	飯豊２号	三戸郡	田子町	原　飯豊	220	50	15
498	飯豊３号	三戸郡	田子町	原　飯豊	200	45	8
499	道地区域	三戸郡	田子町	石亀　道地	410	35	25
500	茂市区域	三戸郡	田子町	茂市　茂市	210	40	20
501	桜舘区域	三戸郡	田子町	茂市　桜舘	112	45	20
502	道前沢区域	三戸郡	田子町	山口　道前沢	180	45	60
503	大坊	三戸郡	田子町	山口　大坊	290	40	30
504	嘉沢２号	三戸郡	田子町	山口　嘉沢	400	50	27
505	嘉沢１号	三戸郡	田子町	山口　嘉沢	220	50	15
506	山口区域	三戸郡	田子町	山口　山口	200	50	20
507	山口２号	三戸郡	田子町	山口　山口	300	30	35

箇所番号	箇所名	郡市	町村	大字小字	地形要因		
					延長（m）	傾斜度	斜面高（m）
508	山口３号	三戸郡	田子町	山口　山口	50	50	10
509	田代平	三戸郡	田子町	夏坂　田代平	240	45	20
510	夏坂区域	三戸郡	田子町	夏坂　夏坂	250	40	40
511	遠瀬１号	三戸郡	田子町	遠瀬　遠瀬	240	50	25
			田子町　計	32 箇所			
512	上町焼	三戸郡	南部町	斗賀　上町焼	400	30	20
513	斗賀１号区域	三戸郡	南部町	斗賀　下斗賀	310	40	15
514	斗賀３号区域	三戸郡	南部町	斗賀　定平	100	45	20
515	斗賀２号区域	三戸郡	南部町	斗賀　上斗賀	400	30	20
516	斗賀４号区域	三戸郡	南部町	斗賀　上平	270	40	25
517	伊勢沢区域	三戸郡	南部町	剣吉　伊勢沢	110	55	25
518	剣吉区域	三戸郡	南部町	剣吉　大館	120	45	10
519	大館	三戸郡	南部町	剣吉　大館	120	30	20
520	上平	三戸郡	南部町	剣吉　上平	120	40	30
521	虎渡区域	三戸郡	南部町	虎渡　虎渡	360	30	25
522	虎渡２号	三戸郡	南部町	虎渡　虎渡	520	40	30
523	上小路	三戸郡	南部町	森越　上小路	140	50	15
524	下諏訪平	三戸郡	南部町	下名久井　下諏訪平	300	45	20
525	虚空蔵	三戸郡	南部町	平　虚空蔵	100	45	10
526	広場	三戸郡	南部町	平　広場	130	45	10
527	杉ノ木	三戸郡	南部町	上名久井　杉ノ木	100	40	15
528	上名久井区域	三戸郡	南部町	上名久井　杉ノ木	85	80	8
529	高瀬区域	三戸郡	南部町	高瀬　宮野	320	45	15
530	高瀬２号区域	三戸郡	南部町	高瀬　根岸	220	40	20
531	下横沢	三戸郡	南部町	下名久井　下横沢	210	30	7
532	内川	三戸郡	南部町	鳥舌内　内川	150	45	8
533	館	三戸郡	南部町	鳥舌内　館	150	45	8
534	金田一	三戸郡	南部町	鳥谷　金田一	80	45	10
535	石和区域	三戸郡	南部町	鳥谷　石和	200	45	20
536	荒屋敷区域	三戸郡	南部町	相内　荒屋敷	190	45	10
537	藤ヶ森区域	三戸郡	南部町	相内　藤ヶ森	333	55	16
538	諏訪ノ平区域	三戸郡	南部町	玉掛　下比良	720	40	80
539	玉掛区域	三戸郡	南部町	玉掛　上村中	420	55	30
540	前ノ平	三戸郡	南部町	赤石　前ノ平	130	45	10
541	沖中	三戸郡	南部町	沖田面　沖中	115	40	20
542	北古館	三戸郡	南部町	沖田面　北古館	200	55	8
543	南古館	三戸郡	南部町	沖田面　南古館	70	50	8
544	高屋敷区域	三戸郡	南部町	沖田面　高屋敷	550	45	8
545	小向区域	三戸郡	南部町	小向　馬場坂	103	45	16
546	古町	三戸郡	南部町	小向　古町	320	40	9
547	二又１号	三戸郡	南部町	小向　二又	156	50	14
548	中居構２号	三戸郡	南部町	大向　中居構	115	40	12
549	中居構１号	三戸郡	南部町	大向　中居構	130	40	12
550	湧口	三戸郡	南部町	大向　湧口	195	30	25
551	経ヶ森	三戸郡	南部町	大向　経ヶ森	190	70	12
558	家ノ向	三戸郡	南部町	麦沢　家ノ向	160	40	16
559	上木戸場	三戸郡	南部町	麦沢　上木戸場	70	30	6
560	御嶽	三戸郡	南部町	苫米地　御嶽	150	45	30
561	日計	三戸郡	南部町	小泉　日計	340	50	20
562	小松沢区域	三戸郡	南部町	小泉　小松沢	80	40	15
563	赤坂脇	三戸郡	南部町	福田　赤坂脇	100	45	15
			南部町　計	46 箇所			
552	浜久保	三戸郡	階上町	道仏　浜久保	70	45	7
553	小舟渡	三戸郡	階上町	道仏　小舟渡	100	50	7
554	寺下１号	三戸郡	階上町	赤保内　寺下	25	45	20
555	大渡１号	三戸郡	階上町	赤保内　大渡	370	45	15
556	御堂	三戸郡	階上町	角柄折　御堂	25	90	20
557	向区域	三戸郡	階上町	金山沢　向	320	45	25
			階上町　計	6 箇所			
584	鹿田区域	三戸郡	新郷村	戸来　鹿田	160	45	13
585	鹿田２号	三戸郡	新郷村	戸来　鹿田	160	45	7
586	扇ノ沢家ノ下	三戸郡	新郷村	戸来　扇ノ沢家ノ下	200	45	10
587	扇ノ沢	三戸郡	新郷村	戸来　扇ノ沢	160	45	40

箇所番号	箇所名	郡市	町村	大字小字	地形要因		
					延長（m）	傾斜度	斜面高（m）
588	扇ノ沢北向	三戸郡	新郷村	戸来　扇ノ沢北向	220	45	15
589	小沢平	三戸郡	新郷村	戸来　小沢平	180	45	15
590	女ヶ崎	三戸郡	新郷村	戸来　女ヶ崎	240	45	20
591	向谷地	三戸郡	新郷村	戸来　向谷地	160	60	25
592	沢出口	三戸郡	新郷村	戸来　沢出口	160	45	20
593	橋ノ下	三戸郡	新郷村	戸来　橋ノ下	140	45	25
594	川台１号	三戸郡	新郷村	戸来　川台	140	45	30
595	川台２号	三戸郡	新郷村	戸来　川台	280	40	25
596	後川原	三戸郡	新郷村	戸来　後川原	120	45	25
597	金ヶ沢区域	三戸郡	新郷村	戸来　金ヶ沢	520	40	15
598	館神２号	三戸郡	新郷村	戸来　館神	130	50	10
599	館神区域	三戸郡	新郷村	戸来　館神	130	45	10
600	館神３号	三戸郡	新郷村	戸来　館神	260	45	10
601	中里家ノ下	三戸郡	新郷村	戸来　中里家ノ下	250	35	30
602	田中１号	三戸郡	新郷村	戸来　田中	160	70	50
603	沢口２号	三戸郡	新郷村	戸来　沢口	100	40	15
604	長峰区域	三戸郡	新郷村	戸来　長峰	550	45	25
605	白旗	三戸郡	新郷村	戸来　白旗	320	45	10
606	小坂１号	三戸郡	新郷村	戸来　小坂	150	45	20
607	小坂２号	三戸郡	新郷村	戸来　小坂	220	45	20
608	上川原	三戸郡	新郷村	戸来　上川原	320	45	25
609	曲戸前	三戸郡	新郷村	戸来　曲戸前	210	35	30
610	上栃棚２号	三戸郡	新郷村	戸来　上栃棚	250	40	20
611	上栃棚区域	三戸郡	新郷村	戸来　栃棚上	240	45	20
612	羽井内家ノ上	三戸郡	新郷村	戸来　羽井内家ノ上	200	35	35
613	温泉沢	三戸郡	新郷村	西越　温泉沢	160	60	30
614	堂ヶ前	三戸郡	新郷村	西越　堂ヶ前	100	50	10
615	堂ノ上	三戸郡	新郷村	西越　堂ノ上	220	45	10
616	西越区域	三戸郡	新郷村	西越　日向	600	45	20
617	北向１号	三戸郡	新郷村	西越　北向	100	35	20
618	北向２号	三戸郡	新郷村	西越　北向	100	45	15
619	田中２号	三戸郡	新郷村	西越　田中	280	40	15
620	沢口	三戸郡	新郷村	西越　沢口	100	45	20
621	大谷地区域	三戸郡	新郷村	西越　大谷地	390	45	15
622	間明田	三戸郡	新郷村	西越　間明田	360	45	15
623	向田	三戸郡	新郷村	西越　向田	60	45	20
624	釜坂	三戸郡	新郷村	西越　釜坂	180	30	20
625	横沢１号区域	三戸郡	新郷村	西越　横沢	240	45	20
626	横沢２号	三戸郡	新郷村	西越　横沢	120	45	30
			新郷村　計	43 箇所			

急傾斜地崩壊危険箇所（人工　Ⅰ）

（県土整備部）

平成29年９月30日現在

箇所番号	箇所名	郡市	町村	大字小字	地形要因		
					延長（m）	傾斜度	斜面高（m）
1	平岡５号	青森市		新城　平岡	80	62	15
3	平岡６号	青森市		新城　平岡	150	90	9
4	平岡７号	青森市		新城　平岡	100	50	10
5	横内１号	青森市		横内　桜峰	200	40	15
6	横内２号	青森市		横内　桜峰	60	40	7
7	横内３号	青森市		横内　亀井	50	55	12
57	中相沢	青森市		細野　沢井	80	35	15
			青森市　計	7箇所			
28	南川端町	弘前市		南川端町　銅屋町	220	40	5
29	桔梗野一丁目	弘前市		桔梗野　一丁目	110	60	8
33	吉川	弘前市		吉川　山下	220	30	10
			弘前市　計	3箇所			
63	尻山前山２号	八戸市		市川町　尻山前山	35	55	6
64	桔梗野上	八戸市		市川町　桔梗野上	180	65	11
65	北沼	八戸市		河原木　北沼	120	40	14
66	袖ノ沢	八戸市		河原木　袖ノ沢	115	30	13
67	高館２号	八戸市		河原木　高館	139	30	10
69	下松苗場１号	八戸市		鮫町　下松苗場	60	70	5
70	縋久保	八戸市		鮫町　縋久保	90	90	12
71	古馬屋	八戸市		鮫町　古馬屋	150	65	7
72	下大久保	八戸市		大久保　下大久保	190	50	7
73	小久保２号	八戸市		大久保　小久保	60	50	7
74	丑鞍森２号	八戸市		新井田　丑鞍森	80	75	8
75	是川四丁目	八戸市		是川四丁目	350	65	10
76	本町	八戸市		湊町　本町	30	90	9
77	類家一丁目	八戸市		類家一丁目	180	45	8
78	吹上一丁目	八戸市		吹上一丁目	30	70	5
79	吹上二丁目	八戸市		吹上二丁目	75	70	5
81	馬場頭	八戸市		根城　馬場頭	130	74	5
82	根城七丁目２号	八戸市		根城七丁目	100	70	5
83	根城七丁目１号	八戸市		根城七丁目	100	30	10
84	鹿島沢	八戸市		沢里　鹿島沢	70	65	6
85	沢里山４号	八戸市		沢里　沢里山	110	70	6
86	二ツ屋１号	八戸市		沢里　二ツ屋	150	70	9
87	長久保	八戸市		糠塚　長久保	50	80	5
88	外久保１号	八戸市		田面木　外久保	5	65	90
89	館神	八戸市		櫛引　館神	80	80	20
90	下矢倉	八戸市		櫛引　下矢倉	70	75	13
105	下洗	八戸市		中野　下洗	70	35	8
106	石窪	八戸市		市野沢　石窪	145	60	7
107	鳩田向	八戸市		大森　鳩田向	110	35	7
			八戸市　計	29箇所			
38	安入上村	黒石市		高舘　乙高原	120	40	10
39	法峠寺	黒石市		高舘　甲高原	120	45	25
42	南中野	黒石市		板留　才ノ神	105	45	10
45	要目	黒石市		二庄内　大穴	140	45	25
46	青荷２号	黒石市		沖浦　青荷沢	60	50	45
			黒石市　計	5箇所			
109	山元	五所川原市		原子　山元	90	35	13
110	前田野目（2）	五所川原市		前田野目　長峰	110	40	21
111	砂田（2）	五所川原市		前田野目　砂田	60	36	13
			五所川原市　計	3箇所			
113	筒谷１号	十和田市		大不動　筒谷	90	35	15
114	大不動柏木１号	十和田市		大不動　柏木	75	38	7
127	立石３号	十和田市		奥瀬　立石	30	55	15
			十和田市　計	3箇所			
115	花園町五丁目	三沢市		花園町五丁目	315	45	10

箇所番号	箇所名	郡市	町村	大字小字	地形要因		
					延長（m）	傾斜度	斜面高（m）
116	上久保四丁目１号	三沢市		上久保四丁目	98	33	9
117	上久保四丁目２号	三沢市		上久保四丁目	70	45	10
118	新町四丁目３号	三沢市		新町四丁目	70	35	10
119	古間木山５号	三沢市		古間木山	140	46	11
120	古間木山６号	三沢市		古間木山	120	38	19
121	古間木山７号	三沢市		古間木山	86	67	5
122	春日台二丁目４号	三沢市		春日台二丁目	50	46	10
123	春日台二丁目５号	三沢市		春日台二丁目	126	80	9
124	古間木１号	三沢市		犬落瀬　古間木	75	40	5
			三沢市　　計	10 箇所			
139	流道	むつ市		城ヶ沢　流道	160	40	6
140	桜木町２号	むつ市		桜木町	170	35	8
141	大湊２号	むつ市		大湊　大近川	165	63	8
142	大湊　新町１号	むつ市		大湊　新町	230	47	8
143	大湊　新町２号	むつ市		大湊　新町	50	40	8
144	大平町	むつ市		大平町	30	54	6
145	下川	むつ市		田名部　下川	110	50	8
146	檜川４号	むつ市		檜川　家ノ上	130	30	20
147	熊ヶ平１号	むつ市		川内　熊ヶ平	110	40	9
148	獅子畑	むつ市		川内　獅子畑	50	65	8
149	兎沢１号	むつ市		大畑　兎沢	80	42	12
150	兎沢２号	むつ市		大畑　兎沢	120	30	20
151	水木沢	むつ市		大畑　水木沢	80	40	14
152	伊勢堂	むつ市		大畑　伊勢堂	50	51	6
158	辰内	むつ市		脇野沢　辰内	80	45	7
			むつ市　　計	15 箇所			
58	向川原田１号	平川市		唐竹　向川原田	120	50	12
60	湯ノ沢４号	平川市		碇ヶ関　西碇ヶ関山	120	50	20
61	湯ノ沢２号	平川市		碇ヶ関　西碇ヶ関山	70	45	10
62	津軽湯ノ沢	平川市		碇ヶ関　湯ノ沢	40	45	12
			平川市　　計	4 箇所			
10	中沢２号	東津軽郡	今別町	今別　中沢	120	60	8
			今別町　　計	1 箇所			
9	田ノ沢１号	東津軽郡	外ヶ浜町	蟹田　田ノ沢	80	30	10
			外ヶ浜町　　計	1 箇所			
159	栃沢１号	西津軽郡	深浦町	関　栃沢	100	37	20
160	榊原上野	西津軽郡	深浦町	北金ヶ沢　榊原上野	20	30	8
161	風合瀬２号	西津軽郡	深浦町	風合瀬　下砂子川	40	52	12
162	上砂子川	西津軽郡	深浦町	風合瀬　上砂子川	60	35	7
163	尾上山	西津軽郡	深浦町	深浦　尾上山	65	35	9
164	寅平１号	西津軽郡	深浦町	深浦　寅平	55	40	6
165	下岡崎１号	西津軽郡	深浦町	横磯　下岡崎	30	40	6
166	下黄金崎	西津軽郡	深浦町	月屋　下黄金崎	190	56	12
168	上長慶平	西津軽郡	深浦町	上長慶平　芦菏	40	55	7
			深浦町　　計	9 箇所			
112	鮫貝（７）	北津軽郡	中泊町		30	45	26
			中泊町　　計	1 箇所			
125	湯沢１号	上北郡	野辺地町	湯沢	240	38	28
126	寺ノ沢３号	上北郡	野辺地町	寺ノ沢	195	30	31
			野辺地町　　計	2 箇所			
128	内金矢１号	上北郡	六戸町	犬落瀬　内金矢	30	58	10
129	柴山１号	上北郡	六戸町	犬落瀬　柴山	100	52	8
130	前田２号	上北郡	六戸町	上吉田　前田	210	53	29
			六戸町　　計	3 箇所			
131	本町２号	上北郡	東北町	本町	100	76	6
132	栄町２号	上北郡	東北町	栄町	300	56	25
133	塔ノ沢山１号	上北郡	東北町	塔ノ沢山	140	48	7
			東北町　　計	3 箇所			
134	古間木山	上北郡	おいらせ町	古間木山	240	70	6
			おいらせ町　　計	1 箇所			
135	焼山５号	上北郡	六ヶ所村	泊　焼山	80	47	8
136	笹崎１号	上北郡	六ヶ所村	倉内　笹崎	64	51	9

箇所番号	箇所名	郡市	町村	大字小字	地形要因		
					延長（m）	傾斜度	斜面高（m）
137	笹崎２号	上北郡	六ヶ所村	倉内　笹崎	90	42	5
138	二階坂３号	上北郡	六ヶ所村	平沼　二階坂	96	62	11
			六ヶ所村　計	4 箇所			
153	上セカタ	下北郡	東通村	田屋　上セカタ	100	56	10
154	将棋舘１号	下北郡	東通村	田屋　将棋舘	120	35	12
155	鹿橋１号	下北郡	東通村	蒲野沢　鹿橋	20	35	6
156	石持道	下北郡	東通村	蒲野沢　石持道	50	45	12
			東通村　計	4 箇所			
157	街道添６号	下北郡	風間浦村	下風呂　街道添	50	51	35
			風間浦村　計	1 箇所			
91	川代	三戸郡	三戸町	川守田　川代	50	35	5
92	西松原２号	三戸郡	三戸町	川守田　西松原	110	40	20
93	西松原１号	三戸郡	三戸町	川守田　西松原	60	45	6
94	横道１号	三戸郡	三戸町	川守田　横道	100	60	9
95	柏梨	三戸郡	三戸町	川守田　柏梨	70	45	9
96	大舌１号	三戸郡	三戸町	斗内　大舌	165	40	9
			三戸町　計	6 箇所			
97	下タノ沢頭	三戸郡	五戸町	下タノ沢頭	85	40	10
98	地蔵平	三戸郡	五戸町	豊間内　地蔵平	200	45	8
			五戸町　計	2 箇所			
99	青鹿長根	三戸郡	南部町	鳥谷　青鹿長根	100	45	5
100	仙ノ木平	三戸郡	南部町	大向　仙ノ木平	130	40	10
103	下平	三戸郡	南部町	福田　下平	70	50	8
104	東あかね	三戸郡	南部町	坪渡　東あかね	90	40	7
			南部町　計	4 箇所			
101	金山沢	三戸郡	階上町	金山沢　金山沢	80	60	12
102	岳道	三戸郡	階上町	平内　岳道	220	45	8
			階上町　計	2 箇所			
108	大久保	三戸郡	新郷村	戸来　大久保	90	45	20
			新郷村　計	1 箇所			

急傾斜地崩壊危険箇所（自然　Ⅱ）

（県土整備部）

平成29年９月30日現在

箇所番号	箇所名	郡市	町村	大字小字	地形要因		
					延長（m）	傾斜度	斜面高（m）
1	鶴ヶ坂８号	青森市		鶴ヶ坂早稲田	30	50	10
2	鶴ヶ坂９号	青森市		鶴ヶ坂早稲田	30	40	7
3	戸門２号	青森市		戸門見通	100	50	15
4	旗野台団地２号	青森市		新城山田	25	40	30
5	旗野台団地３号	青森市		新城山田	30	42	5
6	旗野台団地４号	青森市		新城山田	100	45	40
8	山田３号	青森市		新城山田	50	60	10
10	山田５号	青森市		新城山田	80	47	5
12	山田７号	青森市		新城山田	30	55	8
13	山田８号	青森市		新城山田	60	70	7
14	山田９号	青森市		新城山田	120	70	15
16	平岡８号	青森市		新城平岡	50	75	7
17	平岡９号	青森市		新城平岡	50	70	12
18	平岡１０号	青森市		新城平岡	30	50	6
19	孫内３号	青森市		孫内山科	30	45	10
21	岩渡１号	青森市		岩渡熊沢	40	40	6
22	近野４号	青森市		安田近野	30	40	7
23	近野５号	青森市		安田近野	50	45	7
24	栄山１号	青森市		細越栄山	80	40	8
25	栄山２号	青森市		細越栄山	40	35	6
26	入内２号	青森市		入内駒田	60	45	8
27	入内３号	青森市		入内駒田	90	70	15
28	稲荷沢	青森市		野沢稲荷沢	140	45	30
29	合子沢１号	青森市		合子沢松森	80	40	6
30	合子沢２号	青森市		合子沢松森	80	40	15
31	亀井	青森市		横内亀井	250	40	10
32	戸崎１号	青森市		戸崎宮井	70	50	20
33	戸崎２号	青森市		戸崎宮井	20	50	5
34	戸崎３号	青森市		戸崎宮井	50	30	20
35	桑原	青森市		桑原山崎	120	55	5
36	野内	青森市		野内浦島	200	30	25
37	久栗坂４号	青森市		久栗坂山辺	30	45	17
38	浅虫４号	青森市		浅虫山下	70	50	30
39	浅虫５号	青森市		浅虫山下	40	55	27
40	浅虫６号	青森市		浅虫坂本	110	50	30
240	県民の森３号	青森市		大釈迦沢田	65	35	25
241	県民の森２号	青森市		大釈迦沢田	60	58	21
242	沢田５号	青森市		大釈迦沢田	20	35	35
243	沢田６号	青森市		大釈迦沢田	140	40	15
244	沢田７号	青森市		大釈迦沢田	50	55	8
245	上沢田	青森市		北中野上沢田	60	55	10
246	野木嶋	青森市		相沢野木嶋	55	40	25
247	大沢４号	青森市		細野大沢	50	40	17
248	大沢２号	青森市		細野大沢	40	45	7
249	大沢１号	青森市		細野大沢	40	35	7
250	大沢３号	青森市		細野大沢	60	45	19
968	北大２号	青森市		大釈迦山田	85	50	7
969	山本１号	青森市		徳才子山本	20	30	5
970	山本２号	青森市		徳才子山本	50	32	10
971	王余魚沢５号	青森市		王余魚沢村元	40	45	6
			青森市　計	50 箇所			
117	川合１号	弘前市		三和川合	112	65	6
118	川合２号	弘前市		三和川合	112	65	6
119	秋森	弘前市		大森秋森	30	35	7
120	神原１号	弘前市		小友神原	79	55	6
121	神原２号	弘前市		小友神原	45	62	8
122	神原３号	弘前市		小友神原	73	40	6

箇所番号	箇所名	郡市	町村	大字小字	地形要因		
					延長（m）	傾斜度	斜面高（m）
123	菖蒲沢１号	弘前市		鬼沢猿沢	56	73	6
124	平岡	弘前市		大川上桜川	100	40	7
125	向野	弘前市		高杉向野	70	50	7
126	電１号	弘前市		中別所菊野	65	60	10
127	電２号	弘前市		中別所電	105	40	6
128	電３号	弘前市		中別所電	90	45	6
129	電４号	弘前市		中別所電	90	60	5
130	狐沢	弘前市		中別所狐沢	100	30	6
131	宮舘沢	弘前市		宮舘宮舘沢	90	45	6
132	宮川１号	弘前市		折笠宮川	100	40	5
133	宮川２号	弘前市		折笠宮川	90	60	5
134	法立堂	弘前市		折笠法立堂	100	40	5
135	長田１号	弘前市		番館長田	130	40	8
136	山腰	弘前市		番館山腰	100	40	11
137	長田２号	弘前市		番館長田	45	70	5
138	福田	弘前市		米ヶ袋福田	66	40	6
139	西田２号	弘前市		桜庭西田	78	55	12
140	西田１号	弘前市		桜庭西田	75	55	14
141	村元３号	弘前市		国吉川原田	90	42	5
142	山元５号	弘前市		高屋山元	90	40	11
143	山元１号	弘前市		高屋山元	90	50	8
144	鳴瀬２号	弘前市		悪戸中野	150	42	15
145	鳴瀬１号	弘前市		悪戸中野	150	42	6
146	悪戸１号	弘前市		悪戸中野	23	32	9
147	悪戸２号	弘前市		悪戸中野	93	60	8
148	悪戸３号	弘前市		悪戸中野	82	42	20
149	中野２号	弘前市		悪戸中野	64	35	15
150	中野３号	弘前市		悪戸中野	75	32	22
151	青柳２号	弘前市		下湯口青柳	75	50	5
152	青柳３号	弘前市		下湯口青柳	144	40	9
153	旭ヶ丘二丁目１号	弘前市		旭ヶ丘二丁目	50	40	11
154	旭ヶ丘二丁目２号	弘前市		旭ヶ丘二丁目	75	65	6
155	桜ヶ丘四丁目２号	弘前市		桜ヶ丘四丁目	40	60	5
156	旭ヶ丘五丁目	弘前市		旭ヶ丘二丁目	60	40	5
157	山崎	弘前市		小沢山崎	130	40	6
158	大原三丁目	弘前市		桜ヶ丘一丁目	20	60	5
159	山元１号	弘前市		坂本山元	83	35	20
160	山元２号	弘前市		坂本山元	68	30	50
952	菖蒲沢２号	弘前市		鬼沢猿沢	95	60	6
953	坂元	弘前市		鬼沢鶴喰	20	30	25
954	村元２号	弘前市		国吉川原田	96	30	6
955	川原田１号	弘前市		国吉川原田	54	40	5
956	山下２号	弘前市		坂本前沢	27	35	25
957	大沢６号	弘前市		大沢上村元	30	42	12
178	岩木山山頂	弘前市			60	35	60
179	薬師	弘前市		大原一丁目	40	60	5
180	土筆山	弘前市		葛原土筆山	100	45	7
181	富田３号	弘前市		葛原富田	60	40	5
182	富田５号	弘前市		宮地宮本	40	50	7
183	沢田９号	弘前市		植田山下	70	50	18
184	山田７号	弘前市		如来瀬山田	50	40	5
185	二の安田	弘前市		野崎二の安田	143	45	9
186	里見２号	弘前市		五所里見	34	45	5
187	里見１号	弘前市		五所里見	58	60	15
188	里見３号	弘前市		五所里見	24	56	7
189	野沢１号	弘前市		五所里見	34	45	9
190	野沢２号	弘前市		五所里見	143	42	12
191	山越２号	弘前市		紙漉沢山越	100	30	10
192	山越	弘前市		紙漉沢山越	55	50	12
193	坂市２号	弘前市		坂市亀田	75	50	5
194	桜井	弘前市		相馬水木在家	50	30	6
195	野田２号	弘前市		大助野田	40	40	10
196	西牡丹坂	弘前市		相馬西牡丹坂	50	40	5

箇所番号	箇所名	郡市	町村	大字小字	地形要因		
					延長（m）	傾斜度	斜面高（m）
197	八反田	弘前市		相馬西牡丹坂	84	55	6
198	山田６号	弘前市		相馬山田	44	60	6
199	園村	弘前市		沢田園村	20	40	40
200	薬師平３号	弘前市		相馬薬師平	40	30	20
201	立石	弘前市		相馬立石	200	30	30
202	関ヶ平１号	弘前市		藍内関ヶ平	70	40	35
203	関ヶ平２号	弘前市		藍内関ヶ平	320	40	20
963	竜ヶ平	弘前市		相馬山田	105	42	7
964	向山	弘前市		相馬向山	40	30	10
965	薬師平１号	弘前市		相馬薬師堂下	40	30	20
966	薬師平２号	弘前市		相馬薬師平	30	30	20
			弘前市　　計	80 箇所			
302	稲荷下１号	八戸市		市川町稲荷下	30	50	7
303	稲荷下２号	八戸市		市川町稲荷下	70	35	25
304	高屋敷区域	八戸市		市川町高屋敷	125	45	10
305	高屋敷２号	八戸市		市川町高屋敷	30	45	6
306	高屋敷３号	八戸市		市川町高屋敷	50	65	10
307	高森	八戸市		市川町高森	50	30	5
308	尻引前山３号	八戸市		市川町尻引前山	50	40	16
309	長七谷地	八戸市		市川町長七谷地	150	65	10
310	小田４号	八戸市		河原木小田	75	45	6
311	高舘３号	八戸市		河原木高舘	40	35	7
312	見立山	八戸市		河原木見立山	30	45	6
313	大久保	八戸市		河原木大久保	35	45	15
314	笹ノ沢２号	八戸市		尻内町笹ノ沢	40	50	20
315	笹ノ沢１号	八戸市		尻内町笹ノ沢	200	30	15
316	北熊ノ沢１号	八戸市		尻内町北熊ノ沢	50	60	10
317	田端２号	八戸市		尻内町田端	70	45	15
318	田端山	八戸市		尻内町田端山	50	45	12
319	北熊ノ沢２号	八戸市		尻内町北熊ノ沢	100	50	20
320	根岸山添２号	八戸市		尻内町根岸山添	50	45	12
321	根岸山添３号	八戸市		尻内町根岸山添	110	40	8
322	滝谷沢４号	八戸市		尻内町滝谷沢	70	45	20
323	洞２号	八戸市		尻内町洞	80	45	30
324	蛇ノ沢１号	八戸市		尻内町蛇ノ沢	50	40	11
325	中ノ沢	八戸市		尻内町中ノ沢	40	55	5
326	外ノ沢	八戸市		豊崎町外ノ沢	50	35	10
327	小舟渡平３号	八戸市		鮫町小舟渡平	30	30	20
328	小舟渡平２号	八戸市		鮫町小舟渡平	50	45	20
329	下盲久保２号	八戸市		鮫町下盲久保	180	80	10
330	下松苗場２号	八戸市		鮫町下松苗場	30	45	8
331	寺沢	八戸市		櫛引寺沢	50	35	7
332	西ノ平	八戸市		大久保西ノ平	60	60	5
333	花生１号	八戸市		妙花生	50	60	8
334	花生２号	八戸市		妙花生	60	50	7
335	分枝	八戸市		妙分枝	60	60	5
336	籠田１号	八戸市		松館籠田	70	60	20
337	岡田	八戸市		松館岡田	250	45	5
338	古里２号	八戸市		松館古里	50	45	20
339	古里３号	八戸市		松館古里	60	50	20
340	古里４号	八戸市		松館古里	60	45	7
341	牛ヶ沢	八戸市		松館牛ヶ沢	50	50	20
342	荒屋敷	八戸市		田向荒屋敷	140	40	15
343	吹上六丁目２号	八戸市		吹上六丁目	60	40	6
344	新田	八戸市		是川新田	50	60	5
345	田中河原	八戸市		是川田中河原	120	35	12
346	差波１号	八戸市		是川差波	75	30	30
347	下沢内	八戸市		沢里下沢内	40	40	22
348	古宮	八戸市		沢里古宮	210	45	40
349	上沢内１号	八戸市		沢里上沢内	25	30	6
350	上沢内２号	八戸市		沢里上沢内	60	30	45
351	赤坂	八戸市		田面木赤坂	70	45	9
352	前平	八戸市		田面木前平	30	45	5

箇所番号	箇所名	郡市	町村	大字小字	地形要因		
					延長（m）	傾斜度	斜面高（m）
353	外久保２号	八戸市		田面木外久保	25	40	7
354	駒洗沢	八戸市		是川駒洗沢	30	40	20
355	ミタラセ	八戸市		櫛引ミタラセ	120	50	20
356	荒猪沢１号	八戸市		櫛引荒猪沢	25	40	10
357	一日市	八戸市		櫛引一日市	100	40	7
358	寺沢４号	八戸市		櫛引寺沢	30	55	6
359	上野	八戸市		上野上野	50	55	9
360	高岩	八戸市		上野高岩	208	45	12
361	萱森	八戸市		上野萱森	25	45	6
520	上巻	八戸市		島守上巻	120	60	14
521	平ノ脇	八戸市		島守平ノ脇	80	45	30
522	上頃巻沢	八戸市		頃巻沢上頃巻沢	220	35	23
523	門前２号	八戸市		島守門前	210	50	15
524	相畑２号	八戸市		島守相畑	120	30	14
525	姉市沢１号	八戸市		島守姉市沢	180	50	20
526	姉市沢２号	八戸市		島守姉市沢	70	30	24
527	滝ノ平	八戸市		島守滝ノ平	130	50	25
529	栃ヶ久保	八戸市		島守栃ヶ久保	70	40	20
			八戸市　計	69 箇所			
161	大街道南	黒石市		牡丹平大街道南	250	35	6
162	高田１号	黒石市		高賀野高田	38	35	5
163	龍ノ口３号	黒石市		高賀野高田	90	35	26
164	姥懐	黒石市		豊岡姥懐	50	40	15
165	豊岡１号	黒石市		豊岡豊岡	40	40	6
166	村上	黒石市		花巻村家岸	130	45	12
167	村下	黒石市		上山形上菏	30	40	5
168	毛内２号	黒石市		袋上野	53	30	33
169	上野２号	黒石市		袋上野	30	30	35
170	袋４号	黒石市		袋白沢	55	45	20
171	袋３号	黒石市		袋白沢	130	35	50
172	黒森山２号	黒石市		南中野黒森下	135	35	10
173	井戸沢３号	黒石市		南中野黒森下	60	35	40
174	家岸	黒石市		南中野家岸	20	60	13
175	富田２号	黒石市		袋富田	75	35	30
176	大川添	黒石市		板留大川添	60	40	7
958	乙高原	黒石市		高舘乙高原	40	45	20
959	龍ノ口２号	黒石市		高賀野高田	57	30	8
960	龍ノ口１号	黒石市		高賀野高田	45	45	7
961	山辺２号	黒石市		高賀野高田	34	35	8
962	黒森下２号	黒石市		南中野黒森下	60	35	40
			黒石市　計	21 箇所			
546	前田	五所川原市		戸沢前田	50	45	9
547	犬走（２）	五所川原市		前田野目犬走	50	35	30
555	桂川	五所川原市		相内桂川	75	30	21
			五所川原市　計	3 箇所			
566	立崎１号	十和田市		立崎立崎	210	36	8
567	大沢田前田	十和田市		大沢田前田	25	32	10
568	沼田野	十和田市		洞内沼田野	26	33	10
569	洞内前田１号	十和田市		洞内前田	104	45	21
570	林ノ道１号	十和田市		八斗沢林ノ道	135	41	10
571	後野	十和田市		洞内後野	60	42	7
572	豊良１号	十和田市		洞内豊良	45	36	13
573	大切川原	十和田市		深持大切川原	160	34	60
574	梅家ノ下２号	十和田市		深持梅家ノ下	100	42	30
575	沢幅	十和田市		三本木沢幅	110	68	12
576	沼袋２号	十和田市		赤沼沼袋	120	30	15
577	明戸１号	十和田市		赤沼明戸	70	32	8
578	下川原１号	十和田市		赤沼下川原	170	30	14
579	下川原２号	十和田市		赤沼下川原	54	50	10
580	白上２号	十和田市		相坂白上	100	58	8
581	白上３号	十和田市		相坂白上	170	63	7
582	小山家ノ上	十和田市		藤嶋小山家ノ上	160	57	8
583	切田家ノ下	十和田市		切田家ノ下	75	38	10

箇所番号	箇所名	郡市	町村	大字小字	地形要因		
					延長（m）	傾斜度	斜面高（m）
584	山日向	十和田市		米田山日向	70	40	10
585	道ノ北	十和田市		滝沢道ノ北	90	30	13
586	向町３号	十和田市		米田向町	110	30	10
587	万内２号	十和田市		米田万内	60	30	5
588	万内３号	十和田市		米田万内	150	67	7
589	清瀬１号	十和田市		米田清瀬	30	41	14
590	清瀬２号	十和田市		米田清瀬	190	47	12
591	大不動１号	十和田市		大不動大不動	45	41	7
592	下川尻	十和田市		米田下川尻	200	30	16
593	平中１号	十和田市		米田平中	60	45	26
594	笊畑１号	十和田市		米田笊畑	160	56	7
595	大不動柏木２号	十和田市		大不動柏木	60	38	6
596	中屋敷２号	十和田市		切田中屋敷	130	37	12
597	大渡	十和田市		滝沢大渡	80	33	9
598	横倉	十和田市		滝沢横倉	220	30	8
599	館３号	十和田市		滝沢館	140	30	18
600	日向山２号	十和田市		滝沢日向山	90	36	10
601	漆畑１号	十和田市		滝沢漆畑	120	37	18
637	三日市	十和田市		沢田三日市	112	36	10
638	太田川原	十和田市		沢田太田川原	120	34	8
639	和野	十和田市		沢田和野	30	40	10
640	長沢	十和田市		法量長沢	232	42	18
641	舘ノ下	十和田市		法量舘ノ下	40	60	10
642	段ノ段	十和田市		法量段ノ段	108	52	9
643	前田	十和田市		奥瀬前田	142	36	9
644	北向	十和田市		奥瀬北向	40	38	64
645	山口川原	十和田市		法量山口川原	160	38	50
646	大筋２号	十和田市		法量大筋	96	57	67
647	赤石	十和田市		奥瀬赤石	60	32	8
648	有備	十和田市		法量有備	120	48	8
649	焼山８号	十和田市		法量焼山	36	45	12
650	十和田８号	十和田市		奥瀬十和田	40	80	7
			十和田市　計	50 箇所			
602	早稲田２号	三沢市		三沢早稲田	18	32	9
604	古間木一丁目２号	三沢市		古間木一丁目	100	35	8
605	春日台一丁目	三沢市		春日台一丁目	38	32	7
606	古間木山８号	三沢市		古間木山	195	45	9
607	古間木山９号	三沢市		古間木山	120	55	12
			三沢市　計	5 箇所			
702	桜木町３号	むつ市		桜木町	15	42	6
703	桜木町４号	むつ市		桜木町	15	32	6
704	桜木町５号	むつ市		桜木町	20	55	5
705	桜木町６号	むつ市		桜木町第二桜台団地	45	35	5
707	宇田３号	むつ市		宇田町	30	45	5
708	川守５号	むつ市		川守町	35	50	6
709	大湊　新町３号	むつ市		大湊　新町	40	42	6
710	大湊　新町４号	むつ市		大湊　新町	50	48	5
711	並川町２号	むつ市		並川町	105	70	6
712	並川町３号	むつ市		並川町	20	90	5
713	並川町４号	むつ市		並川町	110	45	8
714	梨子木平４号	むつ市		大平梨子木平	60	42	6
715	文京町２号	むつ市		文京町	20	45	7
716	文京町１号	むつ市		文京町	60	42	5
717	荒川１号	むつ市		大平荒川	80	45	10
718	落野沢	むつ市		田名部落野沢	20	40	7
719	緑ヶ丘	むつ市		緑ヶ丘	15	30	5
720	松山町１号	むつ市		松山町	60	63	7
721	女舘	むつ市		田名部女舘	50	40	6
722	宮後	むつ市		田名部宮後	15	30	7
723	関根４号	むつ市		関根北関根	40	38	15
724	宇曽利山	むつ市		田名部宇曽利山	80	30	5
725	近川	むつ市		奥内近川	15	32	6

箇所番号	箇所名	郡市	町村	大字小字	地形要因		
					延長（m）	傾斜度	斜面高（m）
726	中野沢	むつ市		中野沢大近川	20	50	7
727	蛎崎２号	むつ市		蛎崎半右衛門沢	50	39	8
728	宿野部	むつ市		宿野部宿野部	15	65	5
729	檜川５号	むつ市		檜川稲沢	20	42	8
730	檜川６号	むつ市		檜川稲沢	45	35	7
731	家ノ上	むつ市		川内家ノ上	60	40	12
732	八右エ門沢	むつ市		川内八右エ門沢	40	43	10
733	熊ヶ平２号	むつ市		川内熊ヶ平	15	40	7
734	館山下	むつ市		川内館山下	30	38	155
735	新田	むつ市		川内新田	140	35	20
736	湯野川１号	むつ市		川内湯野川	30	35	100
737	湯野川２号	むつ市		川内湯野川	20	35	50
738	野平１号	むつ市		川内野平	40	44	153
739	赤滝山国有林２号	むつ市		大畑赤滝山国有林	100	44	46
740	赤坂	むつ市		大畑赤坂	40	35	10
741	本町２号	むつ市		大畑本町	50	32	11
742	湯坂下３号	むつ市		大畑湯坂下	70	34	26
743	大畑道	むつ市		大畑大畑道	30	65	8
744	釣屋浜４号	むつ市		大畑釣屋浜	20	40	11
745	鍵掛	むつ市		大畑鍵掛	30	40	15
746	小赤川１号	むつ市		大畑小赤川	90	46	12
810	九艘泊２号	むつ市		脇野沢九艘泊	40	40	90
811	九艘泊３号	むつ市		脇野沢九艘泊	20	35	40
813	芋田２号	むつ市		脇野沢九艘泊	20	43	15
814	芋田３号	むつ市		脇野沢九艘泊	20	38	25
815	芋田４号	むつ市		脇野沢九艘泊	50	42	25
816	芋田５号	むつ市		脇野沢九艘泊	20	40	40
817	芋田６号	むつ市		脇野沢九艘泊	20	55	12
818	蛸田２号	むつ市		脇野沢蛸田	30	40	27
819	蛸田３号	むつ市		脇野沢蛸田	15	30	12
820	蛸田４号	むつ市		脇野沢蛸田	130	40	35
821	寄波２号	むつ市		脇野沢寄波	15	40	6
822	新井田２号	むつ市		脇野沢新井田	30	42	25
824	小沢６号	むつ市		小沢赤坂	35	48	7
825	小沢７号	むつ市		小沢鹿間平	65	50	6
826	田ノ頭１号	むつ市		脇野沢田ノ頭	50	30	75
827	七引	むつ市		脇野沢七引	30	43	8
828	滝山１号	むつ市		脇野沢滝山	30	40	6
829	滝山２号	むつ市		脇野沢滝山	120	35	6
830	滝山３号	むつ市		脇野沢滝山	100	40	7
			むつ市　計	63 箇所			
935	坂本	つがる市		筒木坂坂本	50	36	12
936	沢根１号	つがる市		館岡沢根	75	30	8
937	沢根２号	つがる市		館岡沢根	65	45	8
938	上稲元	つがる市		館岡上稲元	35	50	9
939	袋崎	つがる市		菰槌袋崎	160	40	9
929	清水	つがる市		富菟清水	125	33	24
930	屏風山１号	つがる市		富菟屏風山	70	33	8
931	乗鞍	つがる市		車力乗鞍	50	41	8
932	中林	つがる市		車力中林	20	35	9
933	潟上１号	つがる市		牛潟潟上	65	41	11
934	潟上２号	つがる市		牛潟潟上	40	45	12
			つがる市　計	11 箇所			
251	栄舘	平川市		新屋富山	60	42	9
252	浅井１号	平川市		尾崎稲元	30	50	8
253	浅井２号	平川市		尾崎浅井	50	38	40
254	堀合２号	平川市		唐竹堀合	35	40	15
255	堀合３号	平川市		唐竹堀合	100	45	15
256	堀合４号	平川市		唐竹堀合	55	45	15
257	向川原田３号	平川市		唐竹高田	30	45	8
258	高田２号	平川市		唐竹高田	40	45	15
259	小金森１号	平川市		唐竹小金森	150	50	10
260	小金森３号	平川市		唐竹小金森	60	45	8

箇所番号	箇所名	郡市	町村	大字小字	地形要因		
					延長（m）	傾斜度	斜面高（m）
261	小金森２号	平川市		唐竹井沢	60	30	9
262	芦毛沢２号	平川市		唐竹芦毛沢	120	50	7
263	芦毛沢３号	平川市		唐竹芦毛沢	70	45	7
264	川原田２号	平川市		小国川原田	50	40	40
265	葛川出口１号	平川市		葛川葛川出口	100	50	10
266	葛川出口３号	平川市		葛川葛川出口	50	40	8
267	葛川出口４号	平川市		葛川葛川出口	50	38	30
268	誉田邸２号	平川市		切明誉田邸	50	45	25
269	誉田邸５号	平川市		切明誉田邸	50	45	12
270	誉田邸６号	平川市		切明誉田邸	100	40	12
271	摺毛２号	平川市		切明誉田邸	40	38	14
272	摺毛１号	平川市		切明誉田邸	85	35	40
273	摺毛３号	平川市		切明上ノ平	60	45	12
274	誉田邸１号	平川市		切明蛍沢	100	40	50
275	誉田邸３号	平川市		切明坂本	70	35	90
276	平六村下１号	平川市		切明平六村下	200	42	30
277	平六村下２号	平川市		切明平六村下	65	60	8
278	平六村下３号	平川市		切明平六村下	65	60	8
279	温川沢１号	平川市		切明津根川森	70	32	40
280	温川沢３号	平川市		切明温川沢	75	35	23
281	温川沢２号	平川市		切明温川沢	115	45	20
972	福島	平川市		新屋福島	100	58	5
973	広船２号	平川市		広船山下	80	50	7
974	葛川出口２号	平川市		葛川葛川出口	40	50	10
283	不動野２号	平川市		古懸上程森	60	40	10
284	不動野１号	平川市		古懸上程森	130	30	11
285	門前家岸	平川市		古懸門前屋岸	100	40	9
286	樋ヶ沢	平川市		古懸門前屋岸	40	55	7
287	不動沢大石	平川市		古懸不動沢大石	70	35	20
288	三笠山４号	平川市		碇ヶ関鯨森	200	50	35
289	三笠山３号	平川市		碇ヶ関三笠山	30	45	10
290	白沢６号	平川市		碇ヶ関白沢	50	50	8
291	白沢５号	平川市		碇ヶ関白沢	40	50	5
292	白沢４号	平川市		碇ヶ関白沢	50	45	15
293	踏田切４号	平川市		碇ヶ関踏田切	30	30	5
294	踏田切１号	平川市		碇ヶ関踏田切	100	48	50
295	踏田切２号	平川市		碇ヶ関踏田切	75	45	50
296	踏田切３号	平川市		碇ヶ関踏田切	45	45	13
297	久吉	平川市		久吉踏田切	170	30	55
299	西碇ヶ関山２号	平川市		碇ヶ関西碇ヶ関	50	60	6
301	碇ヶ関２号	平川市		久吉遠部	90	42	35
976	白沢８号	平川市		碇ヶ関白沢	43	45	5
977	白沢９号	平川市		碇ヶ関白沢	30	72	7
978	白沢３号	平川市		碇ヶ関白沢	55	45	9
979	折橋	平川市		碇ヶ関西碇ヶ関山	25	55	15
			平川市　計	55 箇所			
41	浪打３号	東津軽郡	平内町	浪打深沢	50	56	10
42	浪打４号	東津軽郡	平内町	浪打深沢	100	70	7
44	中野１号	東津軽郡	平内町	中野稗田沢	25	32	10
45	中野２号	東津軽郡	平内町	中野稗田沢	50	45	7
46	中野３号	東津軽郡	平内町	中野家ノ下	25	35	15
47	小豆沢２号	東津軽郡	平内町	小豆沢茂浦沢	40	40	10
48	山口２号	東津軽郡	平内町	山口小沢	50	60	10
49	山口３号	東津軽郡	平内町	山口前田	20	40	6
50	山口４号	東津軽郡	平内町	山口前田	50	40	30
51	口広３号	東津軽郡	平内町	清水川道須	20	50	6
52	口広４号	東津軽郡	平内町	口広水須	15	45	7
53	狩場沢１号	東津軽郡	平内町	狩場沢堀差	15	45	6
54	狩場沢２号	東津軽郡	平内町	狩場沢堀差	160	40	20
55	狩場沢３号	東津軽郡	平内町	狩場沢白畑	20	50	5
56	福館１号	東津軽郡	平内町	福館福館	120	38	15
57	福館２号	東津軽郡	平内町	福館福館	40	50	7
58	小館	東津軽郡	平内町	東田沢小館	50	45	20

箇所番号	箇所名	郡市	町村	大字小字	地形要因		
					延長（m）	傾斜度	斜面高（m）
59	野内畑１号	東津軽郡	平内町	東田沢野内畑前田	25	70	6
60	野内畑２号	東津軽郡	平内町	東田沢野内畑	40	45	6
61	野内畑３号	東津軽郡	平内町	東田沢野内畑	15	35	5
63	稲生１号	東津軽郡	平内町	稲生深沢	40	60	15
64	稲生２号	東津軽郡	平内町	稲生稲生	150	55	25
65	茂浦２号	東津軽郡	平内町	茂浦浦田	70	60	8
66	茂浦３号	東津軽郡	平内町	茂浦浦田	60	60	15
67	茂浦４号	東津軽郡	平内町	茂浦馬屋尻	50	50	10
68	茂浦５号	東津軽郡	平内町	茂浦茂浦	50	35	8
69	内童子	東津軽郡	平内町	内童子家岸	30	40	20
940	東滝３号	東津軽郡	平内町	内童子家岸	30	45	5
			平内町　計	28 箇所			
76	二ツ石２号	東津軽郡	今別町	浜名二ツ石	90	45	15
77	山元１号	東津軽郡	今別町	山崎山元	20	50	20
78	山元２号	東津軽郡	今別町	山崎山元	20	50	20
79	与茂内２号	東津軽郡	今別町	大泊与茂内	40	50	30
80	与茂内３号	東津軽郡	今別町	大泊与茂内	100	50	25
81	鋳釜３号	東津軽郡	今別町	大泊鋳釜	70	70	30
82	鋳釜４号	東津軽郡	今別町	袰月鋳釜	60	90	30
84	網不知区域	東津軽郡	今別町	奥平部奥村元	200	45	20
85	中沢３号	東津軽郡	今別町	今別中沢	30	50	7
86	中沢４号	東津軽郡	今別町	今別中沢	60	45	15
87	中沢５号	東津軽郡	今別町	今別中沢	20	30	5
88	村元１号	東津軽郡	今別町	大川平村元	70	45	6
89	村元２号	東津軽郡	今別町	大川平村元	40	30	10
90	二股	東津軽郡	今別町	大川平二股	10	45	8
942	山元３号	東津軽郡	今別町	山崎山元	60	80	20
943	袰月６号	東津軽郡	今別町	袰月袰村元	90	80	20
			今別町　計	16 箇所			
71	丑ヶ沢２号	東津軽郡	外ヶ浜町	蟹田丑ヶ沢	25	50	6
72	姥ヶ沢	東津軽郡	外ヶ浜町	蟹田姥ヶ沢	20	50	7
73	上蟹田	東津軽郡	外ヶ浜町	蟹田上蟹田	40	35	20
74	丑ヶ沢３号	東津軽郡	外ヶ浜町	蟹田丑ヶ沢	15	50	8
75	山元１号	東津軽郡	外ヶ浜町	大平山元	15	40	7
941	山元２号	東津軽郡	外ヶ浜町	大平山元	15	60	8
94	元宇田３号	東津軽郡	外ヶ浜町	石崎元宇田	50	40	10
95	間沢区域	東津軽郡	外ヶ浜町	今津尻高	90	50	10
96	尻高１号	東津軽郡	外ヶ浜町	今津尻高	55	50	8
97	尻高２号	東津軽郡	外ヶ浜町	今津尻高	70	30	9
98	尻高３号	東津軽郡	外ヶ浜町	今津尻高	55	40	9
99	磯山５号	東津軽郡	外ヶ浜町	石浜磯山	25	40	30
100	龍浜３号	東津軽郡	外ヶ浜町	宇鉄龍浜	50	70	18
101	原兵衛間	東津軽郡	外ヶ浜町	宇鉄源兵衛間	40	60	50
102	鳴神１号	東津軽郡	外ヶ浜町	宇鉄鳴神	40	45	28
103	鳴神２号	東津軽郡	外ヶ浜町	宇鉄鳴神	30	40	30
104	鳴神３号	東津軽郡	外ヶ浜町	宇鉄鳴神	40	50	30
105	元宇鉄３号	東津軽郡	外ヶ浜町	宇鉄元宇鉄	50	40	10
106	元宇鉄４号	東津軽郡	外ヶ浜町	宇鉄元宇鉄	120	60	15
107	釜野沢５号	東津軽郡	外ヶ浜町	宇鉄釜野沢	60	50	10
108	藤嶋沢３号	東津軽郡	外ヶ浜町	宇鉄藤嶋沢	30	35	15
109	算用師２号	東津軽郡	外ヶ浜町	三厩算用師	110	40	20
110	算用師３号	東津軽郡	外ヶ浜町	三厩算用師	100	35	30
111	算用師４号	東津軽郡	外ヶ浜町	三厩算用師	50	40	15
112	算用師５号	東津軽郡	外ヶ浜町	三厩算用師	30	45	40
113	算用師６号	東津軽郡	外ヶ浜町	三厩算用師	40	60	9
114	桃ヶ丘１号	東津軽郡	外ヶ浜町	三厩桃ヶ丘	80	50	30
115	桃ヶ丘２号	東津軽郡	外ヶ浜町	三厩桃ヶ丘	20	45	5
944	龍浜４号	東津軽郡	外ヶ浜町	宇鉄龍浜	30	90	24
945	宇鉄山１号	東津軽郡	外ヶ浜町	宇鉄宇鉄山	45	70	20
946	宇鉄山２号	東津軽郡	外ヶ浜町	宇鉄宇鉄山	140	40	30
947	宇鉄山３号	東津軽郡	外ヶ浜町	宇鉄宇鉄山	70	60	30
948	鳴神４号	東津軽郡	外ヶ浜町	宇鉄鳴神	60	70	20
949	鳴神５号	東津軽郡	外ヶ浜町	宇鉄鳴神	15	70	30

箇所番号	箇所名	郡市	町村	大字小字	地形要因		
					延長（m）	傾斜度	斜面高（m）
950	上宇鉄４号	東津軽郡	外ヶ浜町	宇鉄上宇鉄	30	70	20
951	桃ヶ丘３号	東津軽郡	外ヶ浜町	三厩桃ヶ丘	15	60	6
			外ヶ浜町　計	36 箇所			
91	高根	東津軽郡	蓬田村	広瀬高根	30	60	10
92	山田２号	東津軽郡	蓬田村	瀬辺地山田	60	30	6
93	山田３号	東津軽郡	蓬田村	瀬辺地山田	55	45	6
			蓬田村　計	3 箇所			
831	今須１号	西津軽郡	鰺ヶ沢町	北浮田町今須	120	32	21
832	今須２号	西津軽郡	鰺ヶ沢町	北浮田町今須	100	49	7
833	今須３号	西津軽郡	鰺ヶ沢町	北浮田町今須	160	45	10
834	今須４号	西津軽郡	鰺ヶ沢町	北浮田町今須	130	33	15
835	兼草１号	西津軽郡	鰺ヶ沢町	北浮田町兼草	70	40	10
836	兼草２号	西津軽郡	鰺ヶ沢町	北浮田町兼草	35	60	6
837	浮橋	西津軽郡	鰺ヶ沢町	小屋敷町浮橋	195	35	75
838	湯舟４号	西津軽郡	鰺ヶ沢町	湯舟町安田	25	33	18
839	湯舟５号	西津軽郡	鰺ヶ沢町	湯舟町若山	70	45	13
840	鳴戸１号	西津軽郡	鰺ヶ沢町	舞戸町鳴戸	35	60	16
841	鳴戸２号	西津軽郡	鰺ヶ沢町	舞戸町鳴戸	70	40	19
842	鳴戸３号	西津軽郡	鰺ヶ沢町	舞戸町鳴戸	55	45	18
843	東禿２号	西津軽郡	鰺ヶ沢町	舞戸町東禿	70	35	7
844	岩谷３号	西津軽郡	鰺ヶ沢町	舞戸町西阿倍野	25	65	31
845	東松島	西津軽郡	鰺ヶ沢町	舞戸町東松島	65	33	13
846	西松島２号	西津軽郡	鰺ヶ沢町	舞戸町西松島	45	50	10
847	東阿倍野１号	西津軽郡	鰺ヶ沢町	舞戸町東阿倍野	70	36	99
848	東阿倍野２号	西津軽郡	鰺ヶ沢町	舞戸町東阿倍野	75	56	22
849	東阿倍野３号	西津軽郡	鰺ヶ沢町	舞戸町東阿倍野	80	43	36
850	下清水崎１号	西津軽郡	鰺ヶ沢町	中村町下清水崎	50	34	18
851	下清水崎２号	西津軽郡	鰺ヶ沢町	中村町下清水崎	60	38	6
852	下清水崎３号	西津軽郡	鰺ヶ沢町	中村町下清水崎	85	30	28
853	下清水崎４号	西津軽郡	鰺ヶ沢町	中村町下清水崎	115	35	30
854	下清水崎５号	西津軽郡	鰺ヶ沢町	中村町下清水崎	50	50	13
855	中村４号	西津軽郡	鰺ヶ沢町	中村町下山ノ井	110	54	6
856	中村３号	西津軽郡	鰺ヶ沢町	中村町下山ノ井	105	40	28
857	上清水崎１号	西津軽郡	鰺ヶ沢町	中村町上清水崎	65	45	7
858	上清水崎２号	西津軽郡	鰺ヶ沢町	中村町上清水崎	170	50	10
859	下栄山	西津軽郡	鰺ヶ沢町	中村町下栄山	125	32	5
860	金沢	西津軽郡	鰺ヶ沢町	浜横沢町金沢	50	35	14
861	椛ノ沢２号	西津軽郡	鰺ヶ沢町	浜横沢町椛ノ沢	50	34	15
862	日ノ下１号	西津軽郡	鰺ヶ沢町	芦萢町日ノ下	145	55	10
863	日ノ下２号	西津軽郡	鰺ヶ沢町	芦萢町日ノ下	50	50	20
864	鹿子石２号	西津軽郡	鰺ヶ沢町	芦萢町鹿子石	90	36	20
865	鹿子石３号	西津軽郡	鰺ヶ沢町	芦萢町鹿子石	85	35	19
866	下雲母坂	西津軽郡	鰺ヶ沢町	芦萢町下雲母坂	85	30	11
867	土倉	西津軽郡	鰺ヶ沢町	松代町土倉	110	43	16
868	松代	西津軽郡	鰺ヶ沢町	松代町白沢	60	35	60
869	黒森１号	西津軽郡	鰺ヶ沢町	深谷町黒森	100	35	5
870	黒森２号	西津軽郡	鰺ヶ沢町	深谷町黒森	60	33	20
871	大和田２号	西津軽郡	鰺ヶ沢町	赤石町大和田	40	35	14
872	霜坂滝ノ下	西津軽郡	鰺ヶ沢町	姥袋町霜坂滝ノ下	90	36	32
873	野脇	西津軽郡	鰺ヶ沢町	日照田町野脇	65	40	18
874	館前２号	西津軽郡	鰺ヶ沢町	館前町小津軽沢	45	47	95
875	大然１号	西津軽郡	鰺ヶ沢町	一ツ森町大谷	170	36	40
876	大然２号	西津軽郡	鰺ヶ沢町	一ツ森町上大谷	95	40	21
877	大然３号	西津軽郡	鰺ヶ沢町	一ツ森町大然	60	50	80
			鰺ヶ沢町　計	47 箇所			
878	桜田	西津軽郡	深浦町	柳田桜田	100	35	32
879	長谷野	西津軽郡	深浦町	岩坂長谷野	140	35	12
880	湯野	西津軽郡	深浦町	岩坂湯野	80	36	20
881	栃沢２号	西津軽郡	深浦町	関栃沢	40	46	25
882	塩見形２号	西津軽郡	深浦町	北金ヶ沢塩見形	110	57	32
883	榊原４号	西津軽郡	深浦町	北金ヶ沢榊原	20	35	38
884	大磯	西津軽郡	深浦町	風合瀬大磯	70	34	18
885	上晴山	西津軽郡	深浦町	風合瀬大磯	60	43	14

箇所番号	箇所名	郡市	町村	大字小字	地形要因		
					延長（m）	傾斜度	斜面高（m）
886	中砂子川２号	西津軽郡	深浦町	風合瀬中砂子川	20	48	10
887	風合瀬３号	西津軽郡	深浦町	風合瀬中砂子川	20	45	20
888	風合瀬４号	西津軽郡	深浦町	風合瀬中砂小川	20	43	13
889	三浦１号	西津軽郡	深浦町	驫木三浦	20	37	40
890	三浦２号	西津軽郡	深浦町	驫木三浦	30	32	31
891	扇田	西津軽郡	深浦町	驫木扇田	70	33	35
892	津山１号	西津軽郡	深浦町	驫木津山	70	35	13
893	津山２号	西津軽郡	深浦町	驫木津山	40	43	18
894	亀ヶ崎	西津軽郡	深浦町	驫木亀ヶ崎	30	40	16
895	大山２号	西津軽郡	深浦町	追良瀬初瀬山草分	20	39	35
896	大山１号	西津軽郡	深浦町	追良瀬初瀬山上川原	20	39	68
897	塩見山平	西津軽郡	深浦町	追良瀬塩見山平	50	34	15
898	広戸３号	西津軽郡	深浦町	広戸母沢家岸	120	45	28
899	山崎高田	西津軽郡	深浦町	広戸山崎高田	20	41	5
900	吾妻沢２号	西津軽郡	深浦町	深浦吾妻沢	60	50	13
901	吾妻沢３号	西津軽郡	深浦町	深浦吾妻沢	70	72	14
902	吾妻沢４号	西津軽郡	深浦町	深浦吾妻沢	100	37	32
903	大林寺１号	西津軽郡	深浦町	上長慶平大林寺	20	34	14
904	大林寺２号	西津軽郡	深浦町	上長慶平大林寺	30	40	30
905	中沢５号	西津軽郡	深浦町	深浦中沢	20	45	10
906	元深浦３号	西津軽郡	深浦町	深浦元深浦	15	38	25
907	元深浦４号	西津軽郡	深浦町	深浦元深浦	20	34	35
908	下岡崎２号	西津軽郡	深浦町	横磯下岡崎	100	36	17
909	下岡崎３号	西津軽郡	深浦町	横磯下岡崎	30	33	9
910	小福浦１号	西津軽郡	深浦町	横磯上岡崎	110	32	15
911	小福浦２号	西津軽郡	深浦町	横磯上岡崎	40	45	12
912	小福浦３号	西津軽郡	深浦町	横磯上岡崎	20	30	8
913	上黄金崎	西津軽郡	深浦町	月屋上黄金崎	70	33	19
914	吉花２号	西津軽郡	深浦町	沢辺吉花	40	40	6
915	浜野２号	西津軽郡	深浦町	岩崎貝釜	50	44	18
916	松原３号	西津軽郡	深浦町	岩崎松原	40	40	15
917	松原４号	西津軽郡	深浦町	岩崎泥ノ沢	40	35	26
918	森山３号	西津軽郡	深浦町	松神下浜松	40	30	15
919	森山４号	西津軽郡	深浦町	松神下浜松	30	40	30
920	小浜２号	西津軽郡	深浦町	黒崎小浜	40	41	25
921	大浜２号	西津軽郡	深浦町	黒崎日野	70	41	30
922	宮崎浜２号	西津軽郡	深浦町	大間越宮崎浜	70	35	40
923	宮崎浜３号	西津軽郡	深浦町	大間越宮崎浜	60	50	20
924	筧１号	西津軽郡	深浦町	大間越筧	60	40	85
925	筧２号	西津軽郡	深浦町	大間越筧	40	40	45
926	筧３号	西津軽郡	深浦町	大間越筧	40	35	24
927	木蓮寺２号	西津軽郡	深浦町	大間越筧	240	40	30
928	木蓮寺３号	西津軽郡	深浦町	大間越筧	45	45	35
			深浦町　計	51 箇所			
204	山内１号	中津軽郡	西目屋村	白沢山内	204	50	9
205	山内２号	中津軽郡	西目屋村	白沢山内	78	45	5
206	山内３号	中津軽郡	西目屋村	白沢沢無平	33	50	8
207	沢無平１号	中津軽郡	西目屋村	白沢沢無平	92	38	30
208	沢無平２号	中津軽郡	西目屋村	白沢沢無平	40	45	8
209	神田１号	中津軽郡	西目屋村	田代大川添	115	50	12
210	神田２号	中津軽郡	西目屋村	田代大川添	33	70	7
211	名坪平３号	中津軽郡	西目屋村	田代名坪平	40	55	8
212	萩原	中津軽郡	西目屋村	居森平萩原	65	45	12
213	藤川	中津軽郡	西目屋村	藤川瀬ノ上	180	35	30
214	寒沢１号	中津軽郡	西目屋村	居森平寒沢	85	45	7
215	寒沢２号	中津軽郡	西目屋村	居森平寒沢	105	40	15
216	水上	中津軽郡	西目屋村	砂子瀬水上	30	40	15
217	宮元１号	中津軽郡	西目屋村	砂子瀬宮元	106	60	20
218	芹沢１号	中津軽郡	西目屋村	砂子瀬宮元	55	50	17
219	芹沢２号	中津軽郡	西目屋村	砂子瀬芹沢	30	37	20
220	芹沢３号	中津軽郡	西目屋村	川原平宮本	55	60	14
221	川原平	中津軽郡	西目屋村	川原平宮本	120	50	14
222	宮元４号	中津軽郡	西目屋村	川原平福岡	75	45	5

箇所番号	箇所名	郡市	町村	大字小字	地形要因		
					延長（m）	傾斜度	斜面高（m）
223	宮元３号	中津軽郡	西目屋村	川原平宮本	140	50	13
967	名坪平２号	中津軽郡	西目屋村	田代名坪平	60	38	8
			西目屋村　計	21 箇所			
224	南真那板	南津軽郡	藤崎町	藤崎南真那板	60	60	7
			藤崎町　計	1 箇所			
225	八幡館２号	南津軽郡	大鰐町	八幡館八幡館	35	32	7
226	水入	南津軽郡	大鰐町	八幡館水入	140	65	20
227	前田２号	南津軽郡	大鰐町	大鰐北山	38	35	30
228	前田３号	南津軽郡	大鰐町	大鰐北山	30	45	45
229	前田５号	南津軽郡	大鰐町	蔵舘前田	25	35	10
230	南無阿弥沢	南津軽郡	大鰐町	大鰐南無阿弥	30	30	12
231	舘ノ上	南津軽郡	大鰐町	唐牛舘ノ上	50	45	10
232	高野新田２号	南津軽郡	大鰐町	居土高野平	40	50	8
233	早瀬野２号	南津軽郡	大鰐町	早瀬野小金沢	40	40	7
234	早瀬野３号	南津軽郡	大鰐町	早瀬野小金沢	40	40	8
235	早瀬野１号	南津軽郡	大鰐町	早瀬野小金沢	50	40	7
236	早瀬野４号	南津軽郡	大鰐町	早瀬野小金沢	40	45	5
238	大碇沢２号	南津軽郡	大鰐町	島田大碇沢	150	40	30
239	大碇沢１号	南津軽郡	大鰐町	島田大碇沢	70	45	12
			大鰐町　計	14 箇所			
282	中辻	南津軽郡	田舎館村	田舎館中辻	30	35	5
975	上野３号	南津軽郡	田舎館村	八反田上野	250	35	5
			田舎館村　計	2 箇所			
548	唐崎（４）	北津軽郡	中泊町	今泉唐崎	40	35	6
549	神山（２）	北津軽郡	中泊町	今泉神山	70	33	30
550	花持（４）	北津軽郡	中泊町	薄市花持	40	50	17
551	玉清水（２）	北津軽郡	中泊町	薄市玉清水	30	42	13
552	玉清水（３）	北津軽郡	中泊町	薄市玉清水	30	30	14
553	玉清水（４）	北津軽郡	中泊町	薄市玉清水	20	42	9
554	玉清水（６）	北津軽郡	中泊町	薄市玉清水	60	35	16
556	小泊９号区域	北津軽郡	中泊町	小泊	49	50	8
557	小泊（８）	北津軽郡	中泊町	小泊	40	48	7
558	鮫貝（１）	北津軽郡	中泊町	鮫貝	40	68	24
559	鮫貝（３）	北津軽郡	中泊町	鮫貝	40	33	28
560	鮫貝（６）	北津軽郡	中泊町	鮫貝	40	48	9
561	尾崎道	北津軽郡	中泊町	尾崎道	50	35	22
562	下前（４）	北津軽郡	中泊町	下前	40	50	6
563	折戸（３）	北津軽郡	中泊町	折戸	30	40	80
564	折戸（４）	北津軽郡	中泊町	折戸	50	40	130
565	折戸（５）	北津軽郡	中泊町	折戸	45	40	23
			中泊町　計	17 箇所			
608	上小中野２号	上北郡	野辺地町	上小中野	48	30	15
609	白岩２号	上北郡	野辺地町	白岩	30	48	11
610	寺ノ沢４号	上北郡	野辺地町	寺ノ沢	32	40	6
611	寺ノ沢５号	上北郡	野辺地町	寺ノ沢	31	34	10
612	寺ノ沢６号	上北郡	野辺地町	寺ノ沢	44	45	8
613	田名部道２号	上北郡	野辺地町	田名部道	110	39	11
614	大月平	上北郡	野辺地町	大月平	20	48	6
			野辺地町　計	7 箇所			
615	蛇坂３号	上北郡	七戸町	蛇坂	150	36	9
616	倉越３号	上北郡	七戸町	倉越	100	60	8
617	貝ノ口２号	上北郡	七戸町	貝ノ口	40	44	7
618	鶴児平１号	上北郡	七戸町	鶴児平	48	50	9
619	宇道坂１号	上北郡	七戸町	宇道坂	30	48	15
620	宇道坂２号	上北郡	七戸町	宇道坂	120	31	15
621	宇道坂３号	上北郡	七戸町	宇道坂	90	42	14
622	桜田２号	上北郡	七戸町	桜田	50	52	9
623	桜田３号	上北郡	七戸町	桜田	50	35	9
624	高屋敷１号	上北郡	七戸町	高屋敷	40	40	15
625	高屋敷２号	上北郡	七戸町	高屋敷	20	46	14
626	太田野１号	上北郡	七戸町	太田野	25	50	14
627	舘野２号	上北郡	七戸町	舘野	30	35	11
628	下見町１号	上北郡	七戸町	下見町	180	34	10

箇所番号	箇所名	郡市	町村	大字小字	地形要因		
					延長（m）	傾斜度	斜面高（m）
629	別曹	上北郡	七戸町	別曹	60	30	5
672	夏間木	上北郡	七戸町	天間舘夏間木	120	35	11
673	鳥谷部	上北郡	七戸町	天間舘鳥谷部	90	38	14
674	内ノ沢１号	上北郡	七戸町	天間舘内ノ沢	80	40	10
675	内ノ沢２号	上北郡	七戸町	天間舘内ノ沢	80	40	10
676	前川原	上北郡	七戸町	天間舘前川原	60	30	6
677	坪川原	上北郡	七戸町	天間舘坪川原	80	35	7
678	小又	上北郡	七戸町	天間舘小又	60	40	9
679	家ノ下１号	上北郡	七戸町	天間舘家ノ下	80	37	9
680	家ノ下２号	上北郡	七戸町	天間舘家ノ下	90	45	11
681	家ノ後	上北郡	七戸町	榎林家ノ後	50	42	11
682	家ノ前	上北郡	七戸町	榎林家ノ前	60	40	13
683	家ノ表	上北郡	七戸町	二ツ森家ノ表	130	62	15
684	古屋敷	上北郡	七戸町	榎林古屋敷	120	59	8
685	下田坪	上北郡	七戸町	榎林下田坪	40	40	10
			七戸町　計	29 箇所			
651	木越１号	上北郡	六戸町	犬落瀬木越	100	45	12
652	木越２号	上北郡	六戸町	犬落瀬木越	100	35	10
653	木越３号	上北郡	六戸町	犬落瀬木越	80	40	19
654	柴山２号	上北郡	六戸町	犬落瀬柴山	180	46	7
655	前田３号	上北郡	六戸町	上吉田前田	125	35	11
656	米沢１号	上北郡	六戸町	下吉田米沢	100	35	6
657	米沢２号	上北郡	六戸町	下吉田米沢	20	35	5
658	入口２号	上北郡	六戸町	上吉田入口	40	38	6
			六戸町　計	8 箇所			
659	林ノ後	上北郡	横浜町	林ノ後	60	42	7
			横浜町　計	1 箇所			
660	熊沢	上北郡	東北町	大浦熊沢	40	40	7
661	才市田	上北郡	東北町	大浦才市田	200	32	14
662	手長	上北郡	東北町	上野手長	200	39	13
663	数牛	上北郡	東北町	数牛	70	40	7
664	ほとけ沢１号	上北郡	東北町	ほとけ沢	90	60	11
665	ほとけ沢２号	上北郡	東北町	ほとけ沢	80	53	13
666	ほとけ沢３号	上北郡	東北町	ほとけ沢	36	40	5
667	塔ノ沢山２号	上北郡	東北町	塔ノ沢山	30	65	14
668	塔ノ沢山３号	上北郡	東北町	塔ノ沢山	20	48	8
669	乙供	上北郡	東北町	乙供	20	34	6
670	浜台１号	上北郡	東北町	浜台	60	43	5
671	舟ヶ沢３号	上北郡	東北町	舟ヶ沢	70	36	6
			東北町　計	12 箇所			
630	一川目二丁目	上北郡	おいらせ町	一川目二丁目	36	30	9
631	一川目一丁目	上北郡	おいらせ町	一川目一丁目	110	52	8
632	松原一丁目２号	上北郡	おいらせ町	松原一丁目	45	40	8
633	松原一丁目３号	上北郡	おいらせ町	松原一丁目	45	35	6
634	松原一丁目４号	上北郡	おいらせ町	松原一丁目	65	42	7
635	千刈田１号	上北郡	おいらせ町	千刈田	25	48	7
636	千刈田２号	上北郡	おいらせ町	千刈田	75	56	7
686	瓢１号	上北郡	おいらせ町	瓢	110	58	6
687	瓢２号	上北郡	おいらせ町	瓢	120	46	7
688	阿光坊２号	上北郡	おいらせ町	阿光坊	100	60	5
			おいらせ町　計	10 箇所			
689	焼山６号	上北郡	六ヶ所村	泊焼山	80	40	12
690	焼山７号	上北郡	六ヶ所村	泊焼山	50	48	15
691	焼山８号	上北郡	六ヶ所村	泊焼山	30	43	9
692	焼山９号	上北郡	六ヶ所村	泊焼山	92	38	70
693	二又２号	上北郡	六ヶ所村	尾鮫二又	32	36	10
694	野附１号	上北郡	六ヶ所村	尾鮫野附	40	32	8
695	家ノ前	上北郡	六ヶ所村	尾鮫家ノ前	60	45	8
696	川向１号	上北郡	六ヶ所村	尾鮫川向	24	38	6
697	千樽１号	上北郡	六ヶ所村	鷹架千樽	40	50	9
698	笹崎３号	上北郡	六ヶ所村	倉内笹崎	40	32	6
699	追館	上北郡	六ヶ所村	平沼追館	75	42	8
700	高田	上北郡	六ヶ所村	平沼高田	72	30	6

箇所番号	箇所名	郡市	町村	大字小字	地形要因		
					延長（m）	傾斜度	斜面高（m）
701	谷地通	上北郡	六ヶ所村	倉内谷地通	60	35	17
			六ヶ所村　計	13 箇所			
747	材木川目	下北郡	大間町	奥戸材木川目	30	45	15
748	新釜１号	下北郡	大間町	奥戸新釜	50	50	7
749	新釜２号	下北郡	大間町	奥戸新釜	60	35	7
750	黒岩１号	下北郡	大間町	奥戸黒岩	20	35	30
751	黒岩２号	下北郡	大間町	奥戸黒岩	30	50	30
752	奥戸	下北郡	大間町	奥戸奥戸	30	45	7
753	小奥戸	下北郡	大間町	奥戸小奥戸	220	35	12
754	大間平	下北郡	大間町	大間大間平	20	34	5
			大間町　計	8 箇所			
755	明神ノ上２号	下北郡	東通村	白糠明神ノ上	60	40	20
756	明神ノ上３号	下北郡	東通村	白糠明神ノ上	20	55	20
757	向流	下北郡	東通村	白糠向流	20	54	6
758	下馬坂１号	下北郡	東通村	白糠下馬坂	15	44	5
759	稲葉沢	下北郡	東通村	白糠稲葉沢	10	43	6
760	赤平２号	下北郡	東通村	白糠赤平	30	49	8
761	赤平３号	下北郡	東通村	白糠赤平	15	50	7
762	赤平４号	下北郡	東通村	白糠赤平	15	48	10
763	家ノ上	下北郡	東通村	白糠家ノ上	60	46	16
764	大川目	下北郡	東通村	猿ヶ森大川目	100	30	17
765	上田代１号	下北郡	東通村	猿ヶ森上田代	60	35	17
766	砂子又２号	下北郡	東通村	砂子又砂子又	20	40	7
767	林ノ下	下北郡	東通村	田屋林ノ下	20	40	9
768	前田	下北郡	東通村	目名前田	50	30	14
769	蒲野沢１号	下北郡	東通村	蒲野沢村中	40	42	7
770	蒲野沢２号	下北郡	東通村	蒲野沢蒲野沢	40	35	7
771	鹿橋２号	下北郡	東通村	蒲野沢鹿橋	40	30	15
772	石持１号	下北郡	東通村	蒲野沢石持	10	30	6
773	稲崎平１号	下北郡	東通村	野牛稲崎平	15	56	12
774	稲崎平２号	下北郡	東通村	野牛稲崎平	20	38	11
775	古野牛川２号	下北郡	東通村	野牛古野牛川	10	36	12
776	古野牛川３号	下北郡	東通村	野牛古野牛川	15	42	5
777	上堀川２号	下北郡	東通村	尻労上堀川	20	38	12
778	上堀川３号	下北郡	東通村	尻労上堀川	10	46	12
779	下堀川	下北郡	東通村	尻労下堀川	15	48	9
780	阿部	下北郡	東通村	尻労阿部	150	33	165
781	天神林２号	下北郡	東通村	尻労天神林	15	30	6
782	田畑	下北郡	東通村	岩屋田畑	110	32	7
783	八峠	下北郡	東通村	尻屋八峠	30	34	90
			東通村　計	29 箇所			
784	甲平ノ下３号	下北郡	風間浦村	下風呂甲平ノ下	15	45	6
785	甲平ノ上２号	下北郡	風間浦村	下風呂甲平ノ上	10	32	8
786	甲平ノ上３号	下北郡	風間浦村	下風呂甲平ノ上	25	40	13
787	街道添７号	下北郡	風間浦村	下風呂街道添	40	32	50
788	二タ川２号	下北郡	風間浦村	易国間二タ川	70	38	35
789	二タ川３号	下北郡	風間浦村	易国間二タ川	30	40	39
790	上ノ畑	下北郡	風間浦村	易国間上ノ畑	70	33	31
791	新町２号	下北郡	風間浦村	易国間新町	20	48	40
792	小易国間２号	下北郡	風間浦村	易国間小易国間	40	33	23
793	古野２号	下北郡	風間浦村	易国間古野	20	40	18
794	沢ノ黒	下北郡	風間浦村	蛇浦沢ノ黒	25	40	6
795	古釜谷３号	下北郡	風間浦村	蛇浦古釜谷	90	40	8
796	石積２号	下北郡	風間浦村	蛇浦石積	30	38	8
			風間浦村　計	13 箇所			
797	牛滝川目	下北郡	佐井村	長後牛滝川目	40	43	10
798	牛滝屋敷裏１号	下北郡	佐井村	長後牛滝屋敷裏	60	38	85
799	牛滝屋敷裏２号	下北郡	佐井村	長後牛滝屋敷裏	30	45	50
800	糠森１号	下北郡	佐井村	佐井糠森	30	55	7
801	糠森２号	下北郡	佐井村	佐井糠森	60	50	6
802	大佐井川目２号	下北郡	佐井村	佐井大佐井川目	100	60	40
803	大佐井川目３号	下北郡	佐井村	佐井大佐井川目	30	40	40
804	古佐井１号	下北郡	佐井村	佐井古佐井	70	45	15

箇所番号	箇所名	郡市	町村	大字小字	地形要因		
					延長（m）	傾斜度	斜面高（m）
805	古佐井２号	下北郡	佐井村	佐井古佐井	15	45	6
806	黒岩２号	下北郡	佐井村	佐井黒岩	20	55	5
807	黒岩３号	下北郡	佐井村	佐井黒岩	30	55	8
808	黒岩４号	下北郡	佐井村	佐井黒岩	50	40	7
809	中道	下北郡	佐井村	佐井中道	40	45	30
			佐井村　計	13 箇所			
362	文治屋敷	三戸郡	三戸町	袴田文治屋敷	50	50	15
363	宇藤坂１号	三戸郡	三戸町	川守田宇藤坂	55	85	10
364	新井田	三戸郡	三戸町	蛇沼新井田	150	50	13
365	十二平	三戸郡	三戸町	蛇沼十二平	50	45	15
366	荒田１号	三戸郡	三戸町	蛇沼荒田	70	45	20
367	荒田２号	三戸郡	三戸町	蛇沼荒田	30	40	15
368	鳥久保	三戸郡	三戸町	蛇沼鳥久保	25	45	15
369	北清久保	三戸郡	三戸町	蛇沼北清久保	50	35	20
370	上横沢	三戸郡	三戸町	蛇沼上横沢	30	45	20
371	滝沢	三戸郡	三戸町	貝守滝沢	150	60	30
372	中平	三戸郡	三戸町	梅内中平	40	40	20
373	元才	三戸郡	三戸町	袴田元才	150	50	10
374	梨木久保	三戸郡	三戸町	袴田梨木久保	150	50	15
375	上ミ茨沢	三戸郡	三戸町	斗内上ミ茨沢	50	35	10
376	下田	三戸郡	三戸町	貝守下田	165	30	5
377	細久保	三戸郡	三戸町	貝守細久保	75	30	7
378	徳宮	三戸郡	三戸町	貝守徳宮	30	45	9
379	下越ヶ平	三戸郡	三戸町	貝守下越ヶ平	200	30	30
380	上越ヶ平	三戸郡	三戸町	貝守上越ヶ平	50	50	30
381	杉沢２号	三戸郡	三戸町	貝守杉沢	100	45	20
382	杉沢向平３号	三戸郡	三戸町	貝守杉沢向平	20	45	20
383	杉沢北向	三戸郡	三戸町	貝守杉沢北向	25	45	10
384	下比良	三戸郡	三戸町	川守田下比良	350	45	150
385	上野	三戸郡	三戸町	泉山上野	50	45	25
386	駒木	三戸郡	三戸町	梅内駒木	75	45	10
387	留ヶ崎	三戸郡	三戸町	梅内留ヶ崎	130	60	5
388	菖蒲沢	三戸郡	三戸町	川守田菖蒲沢	60	45	15
389	中屋敷３号	三戸郡	三戸町	川守田中屋敷	60	70	8
390	宇藤坂２号	三戸郡	三戸町	川守田宇藤坂	60	35	40
391	横道２号	三戸郡	三戸町	川守田横道	60	60	10
392	関根川原２号	三戸郡	三戸町	川守田関根川原	180	50	40
393	雷平４号	三戸郡	三戸町	梅内雷平	75	60	5
394	諏訪内５号	三戸郡	三戸町	同心町諏訪内	100	45	10
395	草鞋平	三戸郡	三戸町	川守田草鞋平	40	40	12
396	蕨久保	三戸郡	三戸町	梅内蕨久保	175	45	20
397	沢田１号	三戸郡	三戸町	斗内沢田	15	70	5
398	沢田２号	三戸郡	三戸町	斗内沢田	80	40	30
399	森ノ脇１号	三戸郡	三戸町	斗内森ノ脇	90	50	10
400	森ノ脇２号	三戸郡	三戸町	斗内森ノ脇	100	40	10
401	沼ノ久保	三戸郡	三戸町	斗内沼ノ久保	130	35	10
402	舘	三戸郡	三戸町	斗内舘	25	90	8
403	武士沢	三戸郡	三戸町	斗内武士沢	100	40	20
404	柳沢	三戸郡	三戸町	斗内柳沢	100	45	10
405	白岩ノ下	三戸郡	三戸町	目時白岩ノ下	80	45	20
406	畑福	三戸郡	三戸町	目時畑福	70	45	15
407	上ヱ平	三戸郡	三戸町	目時上ヱ平	110	50	15
408	大反前田１号	三戸郡	三戸町	梅内大反前田	70	30	20
409	大反前田２号	三戸郡	三戸町	梅内大反前田	60	50	20
410	大反前田３号	三戸郡	三戸町	梅内大反前田	120	65	25
411	沼尻	三戸郡	三戸町	梅内沼尻	40	50	20
412	大反	三戸郡	三戸町	梅内大反	130	50	40
413	菟端	三戸郡	三戸町	梅内菟端	40	45	30
414	団子坂北向	三戸郡	三戸町	斗内団子坂北向	65	35	8
415	団子坂	三戸郡	三戸町	斗内団子坂	85	60	8
416	大舌２号	三戸郡	三戸町	斗内大舌	155	36	7
			三戸町　計	55 箇所			
417	日向山	三戸郡	五戸町	上市川日向山	50	45	7

箇所番号	箇所名	郡市	町村	大字小字	地形要因		
					延長（m）	傾斜度	斜面高（m）
418	大畑	三戸郡	五戸町	切谷内大畑	30	30	5
419	兎内	三戸郡	五戸町	兎内	150	60	5
420	鍛冶屋窪１号	三戸郡	五戸町	鍛冶屋窪	30	50	7
421	西ノ沢１号	三戸郡	五戸町	西ノ沢	80	40	25
422	鍛冶屋窪２号	三戸郡	五戸町	鍛冶屋窪	120	50	7
423	鍛冶屋窪３号	三戸郡	五戸町	鍛冶屋窪	75	60	7
424	新田窪	三戸郡	五戸町	新田窪	40	80	15
425	苗代沢１号	三戸郡	五戸町	苗代沢	40	80	7
426	野月	三戸郡	五戸町	野月	30	50	10
427	下長下	三戸郡	五戸町	下長下	25	60	5
428	長下	三戸郡	五戸町	扇田長下	50	50	7
429	四五市	三戸郡	五戸町	切谷内四五市	60	40	5
430	狐沢	三戸郡	五戸町	豊間内狐沢	50	45	20
431	五ヶ久保２号	三戸郡	五戸町	豊間内五ヶ久保	40	50	20
432	岩ノ脇２号	三戸郡	五戸町	豊間内岩ノ脇	50	60	10
433	岩ノ脇３号	三戸郡	五戸町	豊間内岩ノ脇	160	40	8
434	寺沢１号	三戸郡	五戸町	扇田寺沢	100	45	7
435	寺沢２号	三戸郡	五戸町	扇田寺沢	60	40	20
436	寺沢３号	三戸郡	五戸町	扇田寺沢	70	45	5
437	上関川	三戸郡	五戸町	扇田上関川	40	50	10
438	下関川	三戸郡	五戸町	扇田下関川	35	50	6
439	野沢２号	三戸郡	五戸町	扇田野沢	30	45	10
440	西ノ沢２号	三戸郡	五戸町	扇田西ノ沢	70	45	20
441	下久保	三戸郡	五戸町	浅水下久保	100	30	25
442	堀合沢２号	三戸郡	五戸町	手倉橋堀合沢	40	40	10
443	内山	三戸郡	五戸町	手倉橋内山	20	55	5
530	境	三戸郡	五戸町	石沢境	60	60	10
531	清三久保１号	三戸郡	五戸町	中市清三久保	84	30	5
532	清三久保２号	三戸郡	五戸町	中市清三久保	64	45	9
533	北向２号	三戸郡	五戸町	又重北向	143	40	8
534	高谷平２号	三戸郡	五戸町	又重高谷平	50	40	8
535	高谷平１号	三戸郡	五戸町	又重高谷平	190	40	13
536	鎗水	三戸郡	五戸町	又重鎗水	70	40	7
537	宮台前１号	三戸郡	五戸町	又重宮台前	130	50	11
538	館町２号	三戸郡	五戸町	又重館町	154	40	9
539	森田	三戸郡	五戸町	又重森田	163	50	14
540	沼沢	三戸郡	五戸町	又重沼沢	70	45	11
			五戸町　計	38 箇所			
444	赤坂	三戸郡	田子町	田子赤坂	130	50	15
445	種子平	三戸郡	田子町	田子種子平	50	45	15
446	西屋敷１号	三戸郡	田子町	田子西屋敷	40	45	15
447	西屋敷２号	三戸郡	田子町	田子西屋敷	40	45	15
448	北川向	三戸郡	田子町	田子北川向	40	30	30
449	南川向	三戸郡	田子町	田子南川向	100	45	15
450	堅田	三戸郡	田子町	田子堅田	200	45	20
451	椛山	三戸郡	田子町	田子椛山	260	35	25
452	田子２号	三戸郡	田子町	田子田子	75	30	12
453	稲荷沢１号	三戸郡	田子町	相米稲荷沢	40	40	10
454	喜助ヶ沢	三戸郡	田子町	田子喜助ヶ沢	30	30	10
455	野月２号	三戸郡	田子町	田子野月	40	45	8
456	ヒカ子	三戸郡	田子町	相米ヒカ子	74	45	20
457	落田向	三戸郡	田子町	相米落田向	160	30	19
458	天間屋敷１号	三戸郡	田子町	相米天間屋敷	140	35	21
459	天間屋敷２号	三戸郡	田子町	相米天間屋敷	130	40	13
460	上相米１号	三戸郡	田子町	相米上相米	172	45	10
461	根渡１号	三戸郡	田子町	相米根渡	10	75	16
462	根渡２号	三戸郡	田子町	相米根渡	170	50	16
463	根渡３号	三戸郡	田子町	相米根渡	80	45	15
464	根渡４号	三戸郡	田子町	相米根渡	80	45	15
465	甲地	三戸郡	田子町	相米甲地	72	70	11
466	七日市２号	三戸郡	田子町	田子七日市	50	40	5
467	釜淵上ミ河原	三戸郡	田子町	田子釜淵上ミ河原	114	65	35
468	道ノ上２号	三戸郡	田子町	原道ノ上	66	60	20

箇所番号	箇所名	郡市	町村	大字小字	地形要因		
					延長（m）	傾斜度	斜面高（m）
469	まだノ実	三戸郡	田子町	原まだノ実	48	75	10
470	長沢１号	三戸郡	田子町	原長沢	96	50	45
471	野面	三戸郡	田子町	原野面	110	30	11
472	上ノ平	三戸郡	田子町	原上ノ平	110	30	5
473	原１号	三戸郡	田子町	原原	110	50	34
474	四日市１号	三戸郡	田子町	原四日市	56	35	12
475	四日市２号	三戸郡	田子町	原四日市	46	40	15
476	杉本	三戸郡	田子町	石亀杉本	98	35	20
477	桑原	三戸郡	田子町	山口桑原	100	60	30
478	関１号	三戸郡	田子町	関関	120	35	15
479	夏坂２号	三戸郡	田子町	夏坂夏坂	130	35	30
480	遠瀬２号	三戸郡	田子町	遠瀬遠瀬	125	55	36
481	新田向１号	三戸郡	田子町	遠瀬新田向	80	40	20
482	新田１号	三戸郡	田子町	遠瀬新田	60	35	51
483	新田２号	三戸郡	田子町	遠瀬新田	72	35	50
			田子町　計	40 箇所			
484	上町焼２号	三戸郡	南部町	斗賀上町焼	80	40	25
485	上町焼３号	三戸郡	南部町	斗賀上町焼	120	40	15
486	加賀	三戸郡	南部町	斗賀加賀	120	70	10
487	剣吉山	三戸郡	南部町	剣吉剣吉山	160	60	8
488	上ノ山	三戸郡	南部町	虎渡上ノ山	160	45	10
489	西宮野	三戸郡	南部町	高瀬西宮野	100	45	15
490	浜坂	三戸郡	南部町	鳥舌内浜坂	180	45	15
491	上ノ平	三戸郡	南部町	相内上ノ平	135	40	11
492	堂半	三戸郡	南部町	玉掛堂半	140	50	25
493	前ノ平２号	三戸郡	南部町	赤石前ノ平	260	40	16
494	沖中２号	三戸郡	南部町	沖田面沖中	135	45	14
495	佐藤橋	三戸郡	南部町	沖田面佐藤橋	55	55	7
496	村中	三戸郡	南部町	小向村中	85	60	10
497	古町２号	三戸郡	南部町	小向古町	93	35	8
498	馬場坂	三戸郡	南部町	小向馬場坂	130	75	20
499	広辺区域	三戸郡	南部町	小向広辺	78	60	17
500	二又２号	三戸郡	南部町	小向二又	145	45	10
501	下米内１号	三戸郡	南部町	小向下米内	115	45	50
502	下米内２号	三戸郡	南部町	小向下米内	156	50	12
503	上米内	三戸郡	南部町	小向上米内	78	30	20
504	佐野平	三戸郡	南部町	大向佐野平	100	40	6
515	観音平	三戸郡	南部町	苫米地観音平	290	30	30
516	片岸	三戸郡	南部町	片岸片岸	150	45	24
517	巌倉平	三戸郡	南部町	小泉巌倉平	60	40	13
518	上羽黒	三戸郡	南部町	椛木上羽黒	130	45	15
519	北山	三戸郡	南部町	垉渡北山	80	40	6
			南部町　計	26 箇所			
505	榊平	三戸郡	階上町	道仏榊平	60	65	7
506	石渡窪	三戸郡	階上町	道仏石渡窪	60	55	5
507	外窪	三戸郡	階上町	道仏外窪	130	50	10
508	町道端１号	三戸郡	階上町	道仏町道端	30	40	7
509	白座窪	三戸郡	階上町	道仏白座窪	50	45	7
510	寺下２号	三戸郡	階上町	赤保内寺下	170	50	15
511	上明戸	三戸郡	階上町	角柄折上明戸	80	40	20
512	神子沢２号	三戸郡	階上町	角柄折神子沢	140	70	12
513	鎌津倉	三戸郡	階上町	金山沢鎌津倉	60	40	30
514	林下	三戸郡	階上町	晴山沢林下	100	75	10
			階上町　計	10 箇所			
541	上後藤	三戸郡	新郷村	戸来上後藤	100	30	20
542	向落合	三戸郡	新郷村	戸来向落合	100	40	30
543	田中２号	三戸郡	新郷村	西越田中	60	45	20
544	栃窪	三戸郡	新郷村	西越栃窪	160	45	20
545	咽畑	三戸郡	新郷村	西越咽畑	120	30	20
			新郷村　計	5 箇所			

急傾斜地崩壊危険箇所（人工　Ⅱ）

（県土整備部）

平成29年９月30日現在

箇所番号	箇所名	郡市	町村	大字小字	地形要因		
					延長（m）	傾斜度	斜面高（m）
1	旗野台団地５号	青森市		新城山田	70	35	20
2	旗野台団地６号	青森市		新城山田	30	40	8
3	旗野台団地７号	青森市		新城山田	40	50	8
4	山田１０号	青森市		新城山田	25	45	5
6	山田１１号	青森市		新城山田	55	76	14
7	山田１２号	青森市		新城山田	40	70	7
8	平岡１１号	青森市		新城平岡	50	90	6
9	平岡１２号	青森市		新城平岡	90	90	10
10	平岡１３号	青森市		新城平岡	90	45	7
11	平岡１４号	青森市		新城平岡	50	40	6
12	平岡１５号	青森市		新城平岡	15	50	8
13	平岡１６号	青森市		新城平岡	60	60	15
14	岩渡２号	青森市		岩渡熊沢	30	35	6
15	三内１号	青森市		三内丸山	160	70	15
16	入内４号	青森市		入内駒田	150	30	20
17	駒込１号	青森市		駒込桐ノ沢	30	30	6
18	戸山	青森市		戸山赤坂	50	60	5
179	山田２号	青森市		新城山田	30	60	7
180	山田４号	青森市		新城山田	80	90	6
181	平岡１７号	青森市		新城山田	64	70	8
64	沢田８号	青森市		大釈迦沢田	60	32	12
			青森市　計	21 箇所			
33	野中１号	弘前市		十腰内野中	20	30	15
34	野中２号	弘前市		十腰内野中	50	35	10
35	沢田２号	弘前市		十面沢沢田	30	30	8
36	沢田３号	弘前市		十面沢大面	40	50	50
37	沢田４号	弘前市		十面沢沢田	30	40	12
39	鶴喰２号	弘前市		鬼沢鶴喰	62	45	8
40	猿沢	弘前市		国吉坂本	50	46	7
44	青柳１号	弘前市		下湯口青柳	30	40	7
47	岩ノ上１号	弘前市		乳井岩ノ上	50	60	10
48	岩ノ上２号	弘前市		乳井岩ノ上	60	60	8
54	赤倉	弘前市		赤倉	50	38	20
55	稔	弘前市		新法師稔	50	32	8
56	野田１号	弘前市		大助野田	20	30	15
			弘前市　計	13 箇所			
130	蟹澤２号	八戸市		糠塚蟹澤	60	60	9
			八戸市　計	1 箇所			
133	犬走（１）	五所川原市		前田野目犬走	20	48	8
134	砂田（１）	五所川原市		前田野目砂田	90	68	22
135	端山崎	五所川原市		嘉瀬端山崎	40	40	11
			五所川原市　計	3 箇所			
94	大下内	十和田市		大沢田大下内	45	54	8
95	葉ノ木谷地１号	十和田市		大沢田葉ノ木谷地	100	30	10
96	大沢田２号	十和田市		大沢田大沢田	180	51	17
97	万内４号	十和田市		米田万内	70	42	8
98	北野２号	十和田市		米田北野	90	40	8
99	種原２号	十和田市		米田種原	45	40	10
100	長下１号	十和田市		米田長下	50	45	6
101	川原２号	十和田市		滝沢川原	20	75	5
			十和田市　計	8 箇所			
102	猫又２号	三沢市		三沢猫又	72	48	9
103	猫又３号	三沢市		三沢猫又	68	50	8
104	猫又４号	三沢市		三沢猫又	75	32	10
105	上久保四丁目３号	三沢市		上久保四丁目	38	40	7
106	新町二丁目３号	三沢市		新町二丁目	110	64	13
			三沢市　計	5 箇所			

箇所番号	箇所名	郡市	町村	大字小字	地形要因		
					延長（m）	傾斜度	斜面高（m）
131	大湊新町５号	むつ市		大湊新町	15	34	5
132	大湊新町６号	むつ市		大湊新町	15	55	6
133	梨子木平５号	むつ市		大平梨子木平	70	45	7
134	荒川２号	むつ市		大平荒川	30	33	12
135	落野沢１号	むつ市		大平落野沢	15	45	7
136	落野沢２号	むつ市		大平落野沢	15	48	6
137	十二林	むつ市		十二林	100	30	10
138	松山町２号	むつ市		松山町	45	45	6
139	松山町３号	むつ市		松山町	20	42	5
140	柳町３号	むつ市		柳町四丁目	60	70	6
141	道向	むつ市		田名部道向	20	50	6
142	土手内	むつ市		田名部土手内	15	30	7
143	今泉	むつ市		奥内今泉	20	32	10
144	板子塚	むつ市		川内板子塚	20	55	6
145	隠里	むつ市		川内隠里	50	30	9
146	家ノ辺	むつ市		川内家ノ辺	20	52	8
147	野平２号	むつ市		川内野平	30	30	5
148	兎沢３号	むつ市		大畑兎沢	40	30	6
149	谷地道	むつ市		正津川谷地道	70	43	12
150	小赤川	むつ市		大畑小赤川	20	60	8
167	渡向	むつ市		脇野沢渡向	20	45	5
168	田ノ頭２号	むつ市		脇野沢田ノ頭	30	48	6
			むつ市　計	22 箇所			
177	屏風山２号	つがる市		富菏屏風山	50	50	10
			つがる市　計	1 箇所			
71	川辺４号	平川市		小国川辺	75	45	30
73	誉田邸４号	平川市		切明誉田邸	45	45	35
75	白沢７号	平川市		碇ヶ関白沢	70	50	12
			平川市　計	3 箇所			
19	久慈	東津軽郡	平内町	稲生久慈	40	40	20
			平内町　計	1 箇所			
21	谷田	東津軽郡	外ヶ浜町	小国谷田	25	80	9
22	丑ヶ沢４号	東津軽郡	外ヶ浜町	蟹田丑ヶ沢	10	45	10
			外ヶ浜町　計	2 箇所			
169	東阿倍野４号	西津軽郡	鰺ヶ沢町	舞戸町東阿倍野	130	60	39
170	三ツ沢１号	西津軽郡	鰺ヶ沢町	舞戸町三ツ沢	45	55	27
171	大柳	西津軽郡	鰺ヶ沢町	種里町大柳	30	55	7
			鰺ヶ沢町　計	3 箇所			
172	横塚	西津軽郡	深浦町	岩坂横塚	20	44	6
173	風合瀬５号	西津軽郡	深浦町	風合瀬砂子川	60	35	13
174	津山３号	西津軽郡	深浦町	驫木津山	40	60	9
175	大林寺３号	西津軽郡	深浦町	上長慶平大林寺	20	40	8
176	寅平２号	西津軽郡	深浦町	深浦寅平	45	50	5
			深浦町　計	5 箇所			
62	九十九森	南津軽郡	大鰐町	長峰九十九森	30	40	8
63	念仏車	南津軽郡	大鰐町	唐牛念仏車	30	42	8
			大鰐町　計	2 箇所			
136	小金石（１）	北津軽郡	中泊町	高根小金石	25	45	16
137	下高根（３）	北津軽郡	中泊町	高根小金石	90	75	20
138	小金石（２）	北津軽郡	中泊町	高根小金石	150	80	15
139	浅井	北津軽郡	中泊町	尾別浅井	60	70	14
140	亀山（４）	北津軽郡	中泊町	中里亀山	35	48	8
141	袰内（１）	北津軽郡	中泊町	袰内	30	30	30
142	鮫貝（２）	北津軽郡	中泊町	鮫貝	40	38	17
143	鮫貝（４）	北津軽郡	中泊町	鮫貝	30	40	17
			中泊町　計	8 箇所			
107	上河渡頭	上北郡	野辺地町	上河渡頭	40	50	7
			野辺地町　計	1 箇所			
108	鶴児平２号	上北郡	七戸町	鶴児平	30	35	7
109	鶴打田	上北郡	七戸町	鶴打田	40	35	14
110	舘野３号	上北郡	七戸町	舘野	30	37	9
111	大林１号	上北郡	七戸町	大林	30	33	7

箇所番号	箇所名	郡市	町村	大字小字	地形要因		
					延長（m）	傾斜度	斜面高（m）
112	野左掛	上北郡	七戸町	野左掛	180	33	15
			七戸町　計	5箇所			
113	前田４号	上北郡	六戸町	上吉田前田	42	52	15
114	前田５号	上北郡	六戸町	上吉田前田	130	58	18
115	長谷１号	上北郡	六戸町	上吉田長谷	120	58	17
116	長谷２号	上北郡	六戸町	上吉田長谷	65	64	9
117	米沢３号	上北郡	六戸町	下吉田米沢	80	46	6
118	米沢４号	上北郡	六戸町	下吉田米沢	38	62	6
119	入口３号	上北郡	六戸町	上吉田入口	100	52	5
			六戸町　計	7箇所			
120	向平	上北郡	東北町	向平	50	65	7
121	ほとけ沢４号	上北郡	東北町	ほとけ沢	57	39	15
122	舘１号	上北郡	東北町	舘	43	50	10
123	田ノ沢１号	上北郡	東北町	田ノ沢	100	80	12
			東北町　計	4箇所			
124	神明前２号	上北郡	おいらせ町	神明前	100	57	10
125	阿光坊３号	上北郡	おいらせ町	阿光坊	200	62	10
			おいらせ町　計	2箇所			
126	焼山１０号	上北郡	六ヶ所村	泊焼山	36	52	9
127	岡畑	上北郡	六ヶ所村	出戸岡畑	160	37	7
128	二又３号	上北郡	六ヶ所村	尾鮫二又	160	55	6
129	千樽２号	上北郡	六ヶ所村	鷹架千樽	170	32	7
130	家ノ上２号	上北郡	六ヶ所村	倉内家ノ上	52	55	10
			六ヶ所村　計	5箇所			
151	下馬坂２号	下北郡	東通村	白糠下馬坂	15	50	5
152	赤平５号	下北郡	東通村	白糠赤平	15	72	5
153	上田代２号	下北郡	東通村	猿ヶ森上田代	10	60	5
154	砂子又３号	下北郡	東通村	砂子又砂子又	10	30	10
155	上田屋	下北郡	東通村	田屋上田屋	30	35	6
156	将木舘２号	下北郡	東通村	田屋将木舘	110	35	13
157	野牛道	下北郡	東通村	蒲野沢野牛道	80	48	14
158	石持２号	下北郡	東通村	蒲野沢石持	10	45	5
			東通村　計	8箇所			
159	甲平ノ下４号	下北郡	風間浦村	下風呂甲平ノ下	35	40	5
160	甲平ノ上４号	下北郡	風間浦村	下風呂甲平ノ上	20	42	6
161	鳥谷部１号	下北郡	風間浦村	下風呂鳥谷部	10	64	10
162	鳥谷部２号	下北郡	風間浦村	下風呂鳥谷部	10	68	10
163	街道添８号	下北郡	風間浦村	下風呂街道添	15	33	67
164	古釜谷平１号	下北郡	風間浦村	蛇浦古釜谷平	15	48	6
165	古釜谷平２号	下北郡	風間浦村	蛇浦古釜谷平	15	43	6
166	古釜谷平３号	下北郡	風間浦村	蛇浦古釜谷平	15	45	8
			風間浦村　計	8箇所			
131	十海塚	三戸郡	五戸町	浅水十海塚	150	45	9
			五戸町　計	1箇所			
132	神子沢１号	三戸郡	階上町	角柄折神子沢	100	40	12
			階上町　計	1箇所			

急傾斜地崩壊危険箇所（自然　Ⅲ）

（県土整備部）

平成29年９月30日現在

箇所番号	箇所名	郡市	町村	大字小字	地形要因		
					延長（m）	傾斜度	斜面高（m）
1	三内２号	青森市		三内丸山	220	33	8
2	後菟	青森市		後菟前橋	200	40	65
3	戸崎３号	青森市		戸崎宮井	300	55	70
4	幸畑３号	青森市		幸畑阿部野	180	35	50
5	幸畑４号	青森市		幸畑阿部野	270	35	50
6	駒込２号	青森市		駒込桐ノ沢	300	35	60
7	駒込３号	青森市		駒込桐ノ沢	380	35	60
8	駒込４号	青森市		幸畑深沢	200	35	70
9	浅虫７号	青森市		浅虫山下	250	40	40
57	大釈迦１号	青森市		大釈迦沢田	150	37	30
58	大釈迦２号	青森市		大釈迦沢田	220	30	20
60	相沢３号	青森市		相沢長沢	220	30	80
			青森市　計	12 箇所			
19	高野	弘前市		高野山元	275	38	30
20	坂元２号	弘前市		坂元山元	285	30	40
21	座頭石	弘前市		一野渡岡本	180	31	30
22	一野渡２号	弘前市		一野渡岡本	170	45	35
23	一野渡３号	弘前市		一野渡岡本	225	32	50
24	大沢７号	弘前市		大沢	385	38	55
			弘前市　計	6 箇所			
80	田ノ沢頭	八戸市		市川町田ノ沢頭	125	45	7
81	高舘前２号	八戸市		河原木高舘前	170	40	30
82	籠田２号	八戸市		松館籠田	150	30	20
83	二ツ屋２号	八戸市		是川二ツ屋	100	35	15
84	三十刈頭	八戸市		是川三十刈頭	300	40	20
85	鍛冶畑	八戸市		是川鍛冶畑	200	45	20
86	差波２号	八戸市		是川差波	370	45	30
			八戸市　計	7 箇所			
27	六萬平	黒石市		花巻村上	265	30	110
28	下山形	黒石市		下山形山手村上	190	34	10
29	上野４号	黒石市		上山形上野	130	31	30
32	落合２号	黒石市		袋富田	175	35	90
			黒石市　計	4 箇所			
151	鞠ノ沢	五所川原市		前田野目鞠ノ沢	100	40	25
			五所川原市　計	1 箇所			
152	下モ山	十和田市		大沢田下モ山	180	31	9
153	早坂１号	十和田市		大沢田早坂	420	32	12
154	早坂２号	十和田市		大沢田早坂	210	31	12
155	葉ノ木谷地２号	十和田市		大沢田葉ノ木谷地	260	30	12
156	堤尻	十和田市		立崎堤尻	150	32	11
157	立崎２号	十和田市		立崎立崎	320	31	8
158	立崎３号	十和田市		立崎立崎	110	32	7
159	大沢田３号	十和田市		大沢田大沢田	280	30	12
160	洞内前田２号	十和田市		洞内前田	170	33	18
161	洞内前田３号	十和田市		洞内前田	400	30	11
162	砂土路	十和田市		八斗沢砂土路	330	32	9
163	林ノ道２号	十和田市		八斗沢林ノ道	210	30	8
164	林ノ道３号	十和田市		八斗沢林ノ道	120	32	8
165	家ノ下１号	十和田市		八斗沢家ノ下	150	31	23
166	家ノ下２号	十和田市		八斗沢家ノ下	110	33	9
167	家ノ下３号	十和田市		八斗沢家ノ下	230	32	8
168	家ノ下４号	十和田市		八斗沢家ノ下	100	31	8
169	家ノ下５号	十和田市		八斗沢家ノ下	120	30	9
170	家ノ下６号	十和田市		八斗沢家ノ下	100	32	7
171	家ノ下７号	十和田市		八斗沢家ノ下	160	32	8
172	家ノ下８号	十和田市		八斗沢家ノ下	250	30	8
173	高清水１号	十和田市		相坂高清水	250	34	7

箇所番号	箇所名	郡市	町村	大字小字	地形要因		
					延長（m）	傾斜度	斜面高（m）
174	高清水２号	十和田市		相坂高清水	100	30	8
175	高清水３号	十和田市		相坂高清水	210	32	9
176	豊良２号	十和田市		洞内豊良	160	33	12
177	豊良３号	十和田市		洞内豊良	140	30	13
178	豊良４号	十和田市		洞内豊良	160	31	12
179	豊良５号	十和田市		洞内豊良	100	32	10
180	豊良６号	十和田市		洞内豊良	120	30	11
181	豊良７号	十和田市		洞内豊良	100	32	11
182	館ノ下１号	十和田市		洞内館ノ下	160	30	8
183	館ノ下２号	十和田市		洞内館ノ下	120	33	7
184	館ノ下３号	十和田市		洞内館ノ下	160	30	9
185	菖蒲渡２号	十和田市		深持菖蒲渡	360	33	9
186	菖蒲渡３号	十和田市		深持菖蒲渡	130	30	8
187	菖蒲渡４号	十和田市		深持菖蒲渡	170	31	8
188	樋口	十和田市		洞内樋口	150	31	9
189	若狭１号	十和田市		深持若狭	320	30	80
190	若狭２号	十和田市		深持若狭	190	30	110
191	如来堂１号	十和田市		深持如来堂	200	30	65
192	如来堂２号	十和田市		深持如来堂	120	30	60
193	如来堂３号	十和田市		深持如来堂	100	35	70
194	如来堂４号	十和田市		深持如来堂	300	30	50
195	如来堂５号	十和田市		深持如来堂	300	30	30
196	深持柏木１号	十和田市		深持柏木	500	30	70
197	深持柏木２号	十和田市		深持柏木	180	30	55
198	倉手	十和田市		三本木倉手	600	30	80
199	佐井幅１号	十和田市		三本木佐井幅	420	32	15
200	佐井幅２号	十和田市		三本木佐井幅	1000	31	15
201	上田川原	十和田市		赤沼上田川原	400	30	20
202	沼袋３号	十和田市		赤沼沼袋	330	31	20
203	沼袋４号	十和田市		赤沼沼袋	120	36	13
204	下平１号	十和田市		赤沼下平	230	36	13
205	下平２号	十和田市		赤沼下平	300	32	10
206	明戸２号	十和田市		赤沼明戸	210	33	8
207	和田表	十和田市		赤沼和田表	190	30	11
208	下川原３号	十和田市		赤沼下川原	170	32	12
209	向切田１号	十和田市		相坂向切田	140	32	7
210	向切田２号	十和田市		相坂向切田	130	30	12
211	向切田３号	十和田市		相坂向切田	100	31	9
212	向切田４号	十和田市		相坂向切田	100	30	11
213	高見	十和田市		相坂高見	360	30	5
214	寺山	十和田市		伝法寺寺山	350	32	15
215	千刈田	十和田市		伝法寺千刈田	120	30	7
216	蒼前堂	十和田市		伝法寺蒼前堂	300	31	12
217	和田山	十和田市		伝法寺和田山	220	32	9
218	上平	十和田市		藤島上平	300	31	8
219	南岩ノ上	十和田市		切田南岩ノ上	120	32	7
220	姫居	十和田市		切田姫居	300	30	9
221	横道	十和田市		切田横道	120	32	8
222	野月平	十和田市		切田野月平	260	32	9
223	外ノ沢１号	十和田市		大不動外ノ沢	250	30	12
224	三ツ又	十和田市		切田三ツ又	120	32	12
225	清瀬３号	十和田市		米田清瀬、万内	560	31	9
226	大不動２号	十和田市		大不動大不動	200	30	22
227	上明戸	十和田市		大不動上明戸	230	30	9
228	筒谷２号	十和田市		大不動筒谷	130	30	8
229	笊畑２号	十和田市		米田笊畑	170	31	9
230	笊畑３号	十和田市		米田笊畑	250	32	9
231	川尻２号	十和田市		米田川尻	690	31	9
232	川尻３号	十和田市		米田川尻	580	30	9
233	午房平	十和田市		米田午房平	180	30	9
234	鶉平	十和田市		米田鶉平	770	31	22
235	平中２号	十和田市		米田平中	140	30	20
236	家ノ下平	十和田市		米田家ノ下平	100	30	15

箇所番号	箇所名	郡市	町村	大字小字	地形要因		
					延長（m）	傾斜度	斜面高（m）
237	小林後	十和田市		米田小林後	170	31	13
238	蒼前平	十和田市		米田蒼前平	140	30	9
239	長下２号	十和田市		米田長下	210	30	9
240	長下３号	十和田市		米田長下	140	31	9
241	向久保	十和田市		米田向久保	130	32	8
242	石倉	十和田市		米田石倉	250	30	9
243	桜平	十和田市		米田桜平	120	31	8
244	八幡前１号	十和田市		滝沢八幡前	240	30	40
245	大沢	十和田市		滝沢大沢	450	30	9
246	上大沢	十和田市		滝沢上大沢	250	32	8
247	川原３号	十和田市		滝沢川原	150	30	22
248	赤平	十和田市		滝沢赤平	210	32	8
249	赤伏	十和田市		滝沢赤伏	500	32	9
250	漆畑２号	十和田市		滝沢漆畑	200	30	30
			十和田市　計	99 箇所			
251	早稲田３号	三沢市		三沢早稲田	780	31	20
252	早稲田４号	三沢市		三沢早稲田	250	30	25
253	淋代平２号	三沢市		三沢淋代平	490	30	25
254	平畑１号	三沢市		三沢平畑	100	32	10
255	平畑２号	三沢市		三沢平畑	200	30	20
256	平畑３号	三沢市		三沢平畑	100	32	12
257	平畑４号	三沢市		三沢平畑	340	32	9
258	猫又５号	三沢市		三沢猫又	270	32	9
259	新町二丁目４号	三沢市		新町二丁目	170	30	15
260	古間木一丁目３号	三沢市		古間木一丁目	170	32	10
261	古間木２号	三沢市		犬落瀬古間木	150	30	9
			三沢市　計	11 箇所			
397	川守６号	むつ市		川守町	100	45	7
398	大湊３号	むつ市		大湊八森ノ内大久保	120	35	10
399	大湊４号	むつ市		大湊八森ノ内大久保	100	35	15
400	緑ヶ丘２号	むつ市		緑ヶ丘	110	30	10
401	小川町４号	むつ市		小川町一丁目	150	40	13
402	関根５号	むつ市		関根北関根	170	40	12
403	関根６号	むつ市		関根北関根	150	40	12
404	関根７号	むつ市		関根水川目	250	40	12
405	兎沢４号	むつ市		大畑兎沢	140	35	25
406	高橋川	むつ市		大畑高橋川	200	40	7
407	湯坂下４号	むつ市		大畑湯坂下	130	35	45
408	湯坂下５号	むつ市		大畑湯坂下	150	30	50
409	孫次郎間２号	むつ市		大畑孫次郎間	100	60	18
			むつ市　計	13 箇所			
61	小国１号	平川市		小国川原田	180	30	85
62	小国２号	平川市		小国川原田	270	45	35
63	昭和平	平川市		葛川葛川出口	350	51	123
64	葛川５号	平川市		葛川上ノ平	300	63	70
65	一本木	平川市		葛川上ノ平	200	56	60
66	平六１号	平川市		葛川砂子沢	300	39	80
67	平六２号	平川市		葛川砂子沢	200	45	80
68	切明川	平川市		切明坂本	230	56	150
69	西股沢１号	平川市		切明坂本	100	34	40
70	西股沢２号	平川市		切明坂本	170	42	90
71	西股沢３号	平川市		切明坂本	240	36	50
			平川市　計	11 箇所			
10	浪打５号	東津軽郡	平内町	浪打深沢	130	35	20
11	中野４号	東津軽郡	平内町	中野堤ヶ沢	100	45	15
12	中野５号	東津軽郡	平内町	中野堤ヶ沢	150	35	15
13	雷電林２号	東津軽郡	平内町	浅所雷電林	130	35	40
14	口広５号	東津軽郡	平内町	口広左衛門次郎	120	45	6
			平内町　計	5 箇所			
16	舘ノ沢１号	東津軽郡	外ヶ浜町	中師舘ノ沢	100	30	10
17	舘ノ沢２号	東津軽郡	外ヶ浜町	中師舘ノ沢	100	45	35
			外ヶ浜町　計	2 箇所			

箇所番号	箇所名	郡市	町村	大字小字	地形要因		
					延長（m）	傾斜度	斜面高（m）
410	今須５号	西津軽郡	鰺ヶ沢町	赤石町今須		30	10
411	鳴戸６号	西津軽郡	鰺ヶ沢町	舞戸町鳴戸		30	10
412	鳴戸４号	西津軽郡	鰺ヶ沢町	舞戸町鳴戸		30	10
413	鳴戸５号	西津軽郡	鰺ヶ沢町	舞戸町鳴戸		30	10
414	西禿	西津軽郡	鰺ヶ沢町	舞戸町西禿		30	15
415	後家屋敷	西津軽郡	鰺ヶ沢町	舞戸町後家屋敷		30	25
416	三ツ沢２号	西津軽郡	鰺ヶ沢町	舞戸町三ツ沢		30	25
417	東阿倍野７号	西津軽郡	鰺ヶ沢町	舞戸町東阿倍野		30	20
418	東阿倍野６号	西津軽郡	鰺ヶ沢町	舞戸町東阿倍野		30	25
419	東阿倍野５号	西津軽郡	鰺ヶ沢町	舞戸町東阿倍野		30	25
420	西松島３号	西津軽郡	鰺ヶ沢町	舞戸町西松島		30	10
421	小夜１号	西津軽郡	鰺ヶ沢町	舞戸町小夜		30	20
422	小夜２号	西津軽郡	鰺ヶ沢町	舞戸町小夜		30	20
423	大和田４号	西津軽郡	鰺ヶ沢町	赤石町大和田		42	45
424	大和田３号	西津軽郡	鰺ヶ沢町	赤石町大和田		30	25
425	山岸２号	西津軽郡	鰺ヶ沢町	赤石町山岸		30	60
426	山岸１号	西津軽郡	鰺ヶ沢町	赤石町山岸		31	60
			鰺ヶ沢町　計	17 箇所			
42	森山	南津軽郡	大鰐町	森山東館	500	43	46
43	宿川原	南津軽郡	大鰐町	虹貝篠塚	175	45	20
44	折紙沢	南津軽郡	大鰐町	居士折紙	140	30	120
45	居士３号	南津軽郡	大鰐町	居士目屋沢	170	30	70
46	居士４号	南津軽郡	大鰐町	居士大堰口	170	31	111
47	高野新田３号	南津軽郡	大鰐町	居士高野新田	240	30	40
48	高野新田４号	南津軽郡	大鰐町	居士高野新田	160	30	70
49	高野新田５号	南津軽郡	大鰐町	居士高野新田	400	42	90
50	三軒新田２号	南津軽郡	大鰐町	虹貝三軒新田	210	45	80
51	三軒新田３号	南津軽郡	大鰐町	虹貝三軒新田	220	37	60
52	早瀬野５号	南津軽郡	大鰐町	早瀬野小金沢	420	30	160
53	早瀬野６号	南津軽郡	大鰐町	早瀬野小金沢	150	56	150
54	早瀬野７号	南津軽郡	大鰐町	早瀬野小金沢	330	31	120
55	八幡町	南津軽郡	大鰐町	元長峰山辺	330	39	120
56	大平	南津軽郡	大鰐町	元長峰山辺	500	45	30
			大鰐町　計	15 箇所			
262	湯沢２号	上北郡	野辺地町	湯沢	120	30	9
263	大平下	上北郡	野辺地町	大平下	100	31	9
264	二十平１号	上北郡	野辺地町	二十平	100	32	9
265	二十平２号	上北郡	野辺地町	二十平	100	30	8
266	獅子沢	上北郡	野辺地町	獅子沢	100	32	8
267	枇杷野	上北郡	野辺地町	枇杷野	100	30	9
268	有戸鳥井平１号	上北郡	野辺地町	有戸鳥井平	130	30	8
269	有戸鳥井平２号	上北郡	野辺地町	有戸鳥井平	100	31	9
			野辺地町　計	8 箇所			
270	古屋敷	上北郡	七戸町	古屋敷	100	32	8
271	治部袋	上北郡	七戸町	治部袋	100	30	9
272	荒熊内１号	上北郡	七戸町	荒熊内	100	30	7
273	荒熊内２号	上北郡	七戸町	荒熊内	100	30	7
274	荒熊内３号	上北郡	七戸町	荒熊内	100	31	7
275	大沢	上北郡	七戸町	大沢	110	31	8
276	豊間内	上北郡	七戸町	豊間内	120	31	8
277	蛇坂４号	上北郡	七戸町	蛇坂	110	30	8
278	蛇坂５号	上北郡	七戸町	蛇坂	110	31	9
279	立野頭	上北郡	七戸町	立野頭	100	32	8
280	倉越４号	上北郡	七戸町	倉越	120	30	8
281	倉越５号	上北郡	七戸町	倉越	100	30	8
282	貝ノ口３号	上北郡	七戸町	貝ノ口	210	32	8
283	貝ノ口４号	上北郡	七戸町	貝ノ口	240	32	8
284	宇道坂４号	上北郡	七戸町	宇道坂	100	32	14
285	宇道坂５号	上北郡	七戸町	宇道坂	100	33	14
286	宇道坂６号	上北郡	七戸町	宇道坂	180	32	14
287	宇道坂７号	上北郡	七戸町	宇道坂	100	32	9
288	宇道坂８号	上北郡	七戸町	宇道坂	130	30	8
289	鍛冶林１号	上北郡	七戸町	鍛冶林	120	30	9

箇所番号	箇所名	郡市	町村	大字小字	地形要因		
					延長（m）	傾斜度	斜面高（m）
290	鍛冶林２号	上北郡	七戸町	鍛冶林	100	30	9
291	鍛冶林３号	上北郡	七戸町	鍛冶林	150	31	12
292	鶴児平３号	上北郡	七戸町	鶴児平、鍛冶林	1300	30	12
293	鶴児平４号	上北郡	七戸町	鶴児平	340	30	9
294	和田下２号	上北郡	七戸町	和田下	230	32	9
295	有田沢	上北郡	七戸町	有田沢	170	30	9
296	高屋敷３号	上北郡	七戸町	高屋敷	170	31	9
297	八ヶ田	上北郡	七戸町	八ヶ田	750	30	15
298	山屋１号	上北郡	七戸町	山屋	100	32	9
299	山屋２号	上北郡	七戸町	山屋	110	32	9
300	都平１号	上北郡	七戸町	都平	100	30	9
301	都平２号	上北郡	七戸町	都平	120	30	9
302	西槻木	上北郡	七戸町	西槻木	100	30	9
303	萩ノ沢	上北郡	七戸町	萩ノ沢、小山川原	500	32	12
304	太田野２号	上北郡	七戸町	太田野	140	32	9
305	太田野３号	上北郡	七戸町	太田野	100	30	9
306	太田	上北郡	七戸町	太田	100	32	9
307	舘野４号	上北郡	七戸町	舘野	100	30	8
308	大林２号	上北郡	七戸町	大林	100	30	9
309	大林３号	上北郡	七戸町	大林	110	32	9
310	夏焼１号	上北郡	七戸町	夏焼	150	31	10
311	夏焼２号	上北郡	七戸町	夏焼	170	31	9
312	下見町２号	上北郡	七戸町	下見町	120	30	8
313	下見町３号	上北郡	七戸町	下見町	110	32	9
314	下見町４号	上北郡	七戸町	下見町	220	30	9
315	下見町５号	上北郡	七戸町	下見町	280	32	8
316	見町１号	上北郡	七戸町	見町	140	34	8
317	見町２号	上北郡	七戸町	見町	140	33	9
318	川去１号	上北郡	七戸町	川去	310	30	9
319	川去２号	上北郡	七戸町	川去	130	32	9
			七戸町　計	50 箇所			
328	中屋敷	上北郡	六戸町	犬落瀬中屋敷	610	32	15
329	内金谷２号	上北郡	六戸町	犬落瀬内金谷	190	30	15
330	内金谷３号	上北郡	六戸町	犬落瀬内金谷	160	31	16
331	内金谷４号	上北郡	六戸町	犬落瀬内金谷	150	30	12
332	柳沢１号	上北郡	六戸町	犬落瀬柳沢	150	30	12
333	柳沢２号	上北郡	六戸町	犬落瀬柳沢	200	32	9
334	柳沢３号	上北郡	六戸町	犬落瀬柳沢	100	30	12
335	柳沢４号	上北郡	六戸町	犬落瀬柳沢	170	32	15
336	沖山１号	上北郡	六戸町	折茂沖山	100	30	9
337	沖山２号	上北郡	六戸町	折茂沖山	130	30	12
338	沖山３号	上北郡	六戸町	折茂沖山	120	32	9
339	高館	上北郡	六戸町	犬落瀬高館	250	30	8
340	長谷３号	上北郡	六戸町	上吉田長谷	300	30	15
341	米沢５号	上北郡	六戸町	下吉田米沢	200	32	9
342	入口４号	上北郡	六戸町	上吉田入口	120	30	9
343	入口５号	上北郡	六戸町	上吉田入口	210	30	12
			六戸町　計	16 箇所			
344	白旗	上北郡	東北町	大浦白旗	100	30	9
345	中居合	上北郡	東北町	大浦中居合	170	32	9
346	久保２号	上北郡	東北町	上野久保	130	30	9
347	井尻	上北郡	東北町	大浦井尻	180	32	15
348	榎谷地	上北郡	東北町	大浦榎谷地	320	32	20
349	天ヶ森	上北郡	東北町	上野天ヶ森	400	30	20
350	上屋敷	上北郡	東北町	大浦上屋敷	460	30	18
351	立野１号	上北郡	東北町	大浦立野	190	30	15
352	沼端２号	上北郡	東北町	大浦沼端	270	30	20
353	東道ノ上１号	上北郡	東北町	大浦東道ノ上	130	32	18
354	東道ノ上２号	上北郡	東北町	大浦東道ノ上	140	32	22
355	東道ノ上３号	上北郡	東北町	大浦東道ノ上	140	30	15
356	道ノ下１号	上北郡	東北町	大浦道ノ下	200	32	22
357	道ノ下２号	上北郡	東北町	大浦道ノ下	300	30	20
358	唐虫沢	上北郡	東北町	大浦唐虫沢	210	32	18

箇所番号	箇所名	郡市	町村	大字小字	地形要因		
					延長（m）	傾斜度	斜面高（m）
359	蛯沢	上北郡	東北町	大浦蛯沢	240	30	15
360	助十郎崎１号	上北郡	東北町	大浦助十郎崎	150	30	15
361	助十郎崎２号	上北郡	東北町	大浦助十郎崎	210	32	20
362	篠内平	上北郡	東北町	篠内平	110	30	26
363	保戸沢家ノ後	上北郡	東北町	保戸沢家ノ後	110	30	9
364	子ノ鳥平	上北郡	東北町	子ノ鳥平	140	30	9
365	日影林ノ上山	上北郡	東北町	日影林ノ上山	150	32	8
366	水尻	上北郡	東北町	水尻	130	30	9
367	舘２号	上北郡	東北町	舘	110	30	12
368	寺沢川端１号	上北郡	東北町	寺沢川端	110	32	8
369	寺沢川端２号	上北郡	東北町	寺沢川端	100	30	9
370	寺沢川端３号	上北郡	東北町	寺沢川端	310	30	25
371	寺沢川端４号	上北郡	東北町	寺沢川端	120	30	9
372	寺沢川端５号	上北郡	東北町	寺沢川端	770	30	45
373	蓼内久保１号	上北郡	東北町	蓼内久保	650	32	45
374	蓼内久保２号	上北郡	東北町	蓼内久保	180	30	25
375	浜台２号	上北郡	東北町	浜台	150	30	9
376	浜台３号	上北郡	東北町	浜台	340	32	30
377	田ノ沢２号	上北郡	東北町	田ノ沢	200	32	20
378	田ノ沢３号	上北郡	東北町	田ノ沢	190	30	25
379	浜家苫	上北郡	東北町	浜家苫	390	32	22
			東北町　計	36 箇所			
320	深沢一丁目	上北郡	おいらせ町	深沢一丁目	210	30	9
321	松原一丁目５号	上北郡	おいらせ町	松原一丁目、深沢一丁目	370	30	8
322	松原一丁目６号	上北郡	おいらせ町	松原一丁目	100	31	9
323	松原一丁目７号	上北郡	おいらせ町	松原一丁目	100	30	9
324	松原一丁目８号	上北郡	おいらせ町	松原一丁目	250	32	8
325	後谷地１号	上北郡	おいらせ町	後谷地	170	30	8
326	沼端１号	上北郡	おいらせ町	沼端	250	31	9
327	沼端２号	上北郡	おいらせ町	沼端	400	30	9
380	瓢３号	上北郡	おいらせ町	瓢	200	32	9
381	瓢４号	上北郡	おいらせ町	瓢	140	30	9
382	瓢５号	上北郡	おいらせ町	瓢	240	32	8
383	立蛇２号	上北郡	おいらせ町	立蛇	210	30	9
			おいらせ町　計	12 箇所			
384	猿子沢	上北郡	六ヶ所村	尾鮫猿子沢	210	30	15
385	穴沢	上北郡	六ヶ所村	尾鮫穴沢	250	30	9
386	向田４号	上北郡	六ヶ所村	鷹架向田	270	30	15
387	向田５号	上北郡	六ヶ所村	鷹架向田	390	32	22
388	向田６号	上北郡	六ヶ所村	鷹架向田	200	30	25
389	千樽３号	上北郡	六ヶ所村	鷹架千樽	300	30	22
390	田ノ沢１号	上北郡	六ヶ所村	鷹架田ノ沢	280	30	9
391	田ノ沢２号	上北郡	六ヶ所村	鷹架田ノ沢	150	33	9
392	田ノ沢３号	上北郡	六ヶ所村	鷹架田ノ沢	280	30	15
393	笹崎４号	上北郡	六ヶ所村	倉内笹崎	130	30	8
394	前谷地１号	上北郡	六ヶ所村	倉内前谷地	170	30	10
395	前谷地２号	上北郡	六ヶ所村	倉内前谷地	100	30	10
396	家ノ上３号	上北郡	六ヶ所村	倉内家ノ上	340	32	9
			六ヶ所村　計	13 箇所			
87	在府小路町２号	三戸郡	三戸町	在府小路町	100	35	20
			三戸町　計	1 箇所			
89	苗代沢２号	三戸郡	五戸町	苗代沢	250	80	15
90	上保戸沢１号	三戸郡	五戸町	上保戸沢	150	80	14
91	上保戸沢２号	三戸郡	五戸町	上保戸沢	400	80	12
92	上保戸沢３号	三戸郡	五戸町	上保戸沢	200	80	12
			五戸町　計	4 箇所			
121	上町焼４号	三戸郡	南部町	斗賀上町焼	120	40	35
122	石塚	三戸郡	南部町	斗賀石塚	190	30	22
123	斗賀沢	三戸郡	南部町	斗賀斗賀沢	200	35	25
124	館２号	三戸郡	南部町	虎渡館	330	75	10
125	横長根	三戸郡	南部町	鳥谷横長根	100	40	35
126	前田１号	三戸郡	南部町	相内前田	320	40	70
127	室畑	三戸郡	南部町	相内室畑	250	35	40

箇所番号	箇所名	郡市	町村	大字小字	地形要因		
					延長（m）	傾斜度	斜面高（m）
128	西ノ平	三戸郡	南部町	相内西ノ平	150	35	30
129	髭ノ下	三戸郡	南部町	相内髭ノ下	300	40	90
130	梨子木	三戸郡	南部町	沖田面梨子木	140	40	12
131	下天狗	三戸郡	南部町	沖田面下天狗	180	40	20
132	上天狗	三戸郡	南部町	沖田面上天狗	140	40	34
133	北古館２号	三戸郡	南部町	沖田面北古館	160	40	30
134	鱒沢	三戸郡	南部町	小向鱒沢	100	45	10
135	米田屋敷	三戸郡	南部町	小向米田屋敷	225	40	74
136	広場	三戸郡	南部町	小向広場	100	40	24
137	広辺２号	三戸郡	南部町	小向広辺	100	35	20
138	前田２号	三戸郡	南部町	赤石前田	235	40	34
139	上川原	三戸郡	南部町	赤石上川原	260	40	14
144	下根岸	三戸郡	南部町	苫米地下根岸	145	30	15
145	待井沢	三戸郡	南部町	高橋待井沢	100	30	15
			南部町　計	21 箇所			
140	御堂	三戸郡	階上町	角柄折御堂	100	30	7
141	町道端２号	三戸郡	階上町	道仏町道端	270	35	20
142	大渡２号	三戸郡	階上町	赤保内大渡	150	45	14
143	神子沢３号	三戸郡	階上町	角柄折神子沢	150	65	17
			階上町　計	4 箇所			

急傾斜地崩壊危険箇所（人工　Ⅲ）

（県土整備部）

平成29年９月30日現在

箇所番号	箇所名	郡市	町村	大字小字	地形要因		
					延長（m）	傾斜度	斜面高（m）
1	蛇ノ沢２号	八戸市		尻内町蛇ノ沢	150	60	35
			八戸市　計	１箇所			
2	有信山	十和田市		大沢田有信山	150	33	12
3	古安鹿	十和田市		切田古安鹿	120	31	8
4	盲沼	十和田市		伝法寺盲沼	250	30	9
5	八幡前２号	十和田市		滝沢八幡前	190	30	20
6	中渡	十和田市		滝沢中渡	300	32	32
7	外ノ沢２号	十和田市		大不動外ノ沢	200	30	9
			十和田市　計	６箇所			
8	猫又６号	三沢市		三沢猫又	200	32	20
9	猫又７号	三沢市		三沢猫又	160	33	9
			三沢市　計	２箇所			
10	坊ノ塚１号	上北郡	野辺地町	坊ノ塚	150	33	22
11	坊ノ塚２号	上北郡	野辺地町	坊ノ塚	210	30	15
12	坊ノ塚３号	上北郡	野辺地町	坊ノ塚	140	32	10
13	下坂	上北郡	野辺地町	下坂	160	31	13
			野辺地町　計	４箇所			
15	前田６号	上北郡	六戸町	上吉田前田	130	30	12
16	入口６号	上北郡	六戸町	上吉田入口	250	31	9
17	入口７号	上北郡	六戸町	上吉田入口	150	30	9
			六戸町　計	３箇所			
18	塚浦	上北郡	東北町	大浦塚浦	150	30	10
19	立野２号	上北郡	東北町	大浦立野	150	30	12
20	舘３号	上北郡	東北町	舘	130	30	9
21	寺沢川端６号	上北郡	東北町	寺沢川端	150	85	9
			東北町　計	４箇所			
14	後谷地２号	上北郡	おいらせ町	後谷地	110	30	9
22	瓢６号	上北郡	おいらせ町	瓢	200	32	9
23	瓢７号	上北郡	おいらせ町	瓢	140	30	10
24	神明前３号	上北郡	おいらせ町	神明前	140	32	10
			おいらせ町　計	４箇所			
25	野附２号	上北郡	六ヶ所村	尾鮫野附	210	30	9
26	川向２号	上北郡	六ヶ所村	尾鮫川向	100	32	18
			六ヶ所村　計	２箇所			

３－20－７　急傾斜地崩壊危険区域指定区域

（県土整備部）

平成29年９月30日現在

番号	告示年月日	告示番号	急傾斜地崩壊危険区域名	所在地				面積(ha)	人家戸数	公共的建物	摘要
				郡･市	町･村	大字	字				
1	S48.03.31	218	浦島	青森市		野内	浦島	1.0700	55	2	
2	S48.03.31	218	螢谷	青森市		浅虫	螢谷	6.7550	178	7	
3	S54.01.23	40	鈴森	青森市		野内	鈴森	0.6220	11		
4	S56.12.24	1055	鶴ヶ坂	青森市		鶴ヶ坂	川合	0.8790	5		
5	S57.03.18	210	浅虫	青森市		浅虫	螢谷	0.3870	9		
6	S61.01.23	43	浅虫２号	青森市		浅虫	山下	0.4670	15		
7	S62.05.02	269	鶴ヶ坂２号	青森市		鶴ヶ坂	川合、田川	0.6250	10		
	H06.03.25	238	鶴ヶ坂２号	青森市		鶴ヶ坂	川合、田川	0.6200	5	1	
	H10.09.16	605	鶴ヶ坂２号	青森市		鶴ヶ坂	川合	0.6600	3		
8	H01.03.18	172	大柳辺	青森市		野沢	川辺	1.6500	10		
9	H01.03.18	172	坂本	青森市		浅虫	螢谷	0.3524	5		
	H28.12.12	781	坂本	青森市		浅虫	蛍谷	0.3103	5		
10	H01.10.13	709	鶴ヶ坂３号	青森市		鶴ヶ坂	田川	2.3200	12		
11	H05.03.19	186	新城	青森市		新城	山田	1.8500	16		
	H13.03.16	177	新城	青森市		新城	山田	0.2630	4		
12	H05.03.19	186	鶴ヶ坂４号	青森市		鶴ヶ坂	川合、山本	1.0500	12		
13	H06.03.25	233	孫内	青森市		孫内	山科	0.5500	5		
	H13.02.26	117	孫内	青森市		孫内	山科	0.1600	1		
14	H06.03.25	233	安田	青森市		安田	近野	0.3400	5		
15	H06.03.25	233	久栗坂	青森市		浅虫、久栗坂	山下、山辺	1.3400	7		
16	H10.09.16	600	鶴ヶ坂５号	青森市		鶴ヶ坂	山本	1.4020	10		
17	H12.09.20	587	新城２号	青森市		新城	山田	0.1400	5		
18	H13.02.26	112	孫内２号	青森市		孫内	山辺	0.8800	5		
19	H16.08.13	536	蛍沢	青森市		駒込	蛍沢	0.9090	0	1	
20	H17.09.07	718	平岡１号	青森市		新城	平岡	5.4620	32		
21	H18.03.08	174	幸畑１号	青森市		幸畑、幸畑二丁目、幸畑三丁目	阿部野、(小字無し)	0.2730	6		
22	H18.10.02	720	幸畑２号	青森市		幸畑、幸畑三丁目	阿部野、(小字無し)	0.4719	9		
23	H20.03.28	244	旗の台団地１号	青森市		新城	山田	2.5704	15		
24	H21.03.06	120	平岡５号	青森市		新城	平岡	0.3705	9		
25	H24.03.28	246	栄山１号	青森市		細越	栄山	0.3233	4	1	
26	H25.11.08	794	川部	青森市		野沢、荒川	川部、横倉	6.8432	45		
1	S48.03.31	218	目倉石	青森市		細野	目倉石	16.1800	59		
2	S48.03.31	218	王余魚沢	青森市		王余魚沢	王余魚沢	30.2200	53	2	
3	S49.02.23	105	中相沢	青森市		細野	沢井	0.3290	1	1	
4	S49.02.23	105	一ツ森	青森市		細野	大沢	0.8170	7		
5	S56.02.05	87	北大	青森市		大釈迦	沢田、山田	1.8000	16		
6	H03.03.11	140	相沢	青森市		相沢	村元、長沢、野木島	0.6740	7		
	青森市 計		32 区域								
1	S45.12.08	840	浅所	東津軽郡	平内町	浅所、東滝	雷電林国有林、間木	2.7000	39	1	
	H19.03.30	246	浅所	東津軽郡	平内町	浅所	浅所、雷電林	0.4500	1	1	
2	S47.08.29	637	東滝	東津軽郡	平内町	東滝	間木	3.8350	89	1	
3	S48.03.31	218	茂浦	東津軽郡	平内町	茂浦	茂浦	3.5080	58	3	
4	S50.05.13	388	浪打	東津軽郡	平内町	浪打	深沢	1.3930	19		
5	S56.02.05	87	東滝２号	東津軽郡	平内町	東滝	滝	0.6110	9		
6	S57.12.28	966	清水川	東津軽郡	平内町	清水川	道巣	0.5572	19		
7	S62.02.21	74	東田沢	東津軽郡	平内町	東田沢	小舘	0.9750	13		
	H01.10.13	711	東田沢	東津軽郡	平内町	東田沢	小舘	0.1050	1		
8	S63.03.26	183	口広	東津軽郡	平内町	口広	左衛門次郎	0.6680	5		
9	H01.03.18	172	小豆沢	東津軽郡	平内町	小豆沢	茂浦沢	1.0920	15		
10	H04.03.27	212	浪打２号	東津軽郡	平内町	浪打	深沢	0.7541	8		
	H28.08.26	559	浪打２号	東津軽郡	平内町	浪打	深沢	0.1360	1		
11	H06.03.25	233	久慈ノ浜	東津軽郡	平内町	東田沢	横峰	0.6890	13		
12	H08.02.26	125	東田沢２号	東津軽郡	平内町	東田沢	田沢	0.1400	5		
13	H12.09.20	587	家ノ下	東津軽郡	平内町	中野	家ノ下	0.7274	6		
14	H12.09.20	587	浅所２号	東津軽郡	平内町	浅所	浅所、雷電林	3.9978	20	4	
15	H13.03.16	173	山口	東津軽郡	平内町	山口	山口、小沢	0.3980	4	1	
16	H13.03.16	173	茂浦２号	東津軽郡	平内町	茂浦	茂浦、家ノ上	0.2431	5		
17	H13.03.16	173	清水川２号	東津軽郡	平内町	清水川	和山	0.4380	5		
18	H15.03.26	196	堤ケ沢	東津軽郡	平内町	盛田	堤ケ沢	0.9650	0	3	
19	H24.09.19	680	浪打４号	東津軽郡	平内町	浪打	深沢	0.4321	6		
20	H25.08.28	651	雷電林１号	東津軽郡	平内町	浅所	浅所、雷電林、雷電林国有林	1.5575	17		
	平内町 計		20 区域								
1	S49.02.23	105	砂ヶ森	東津軽郡	今別町	砂ヶ森	赤根沢	5.3850	61		
2	S50.05.13	388	袰月	東津軽郡	今別町	袰月	村元	2.2290	53		
3	S54.01.23	40	袰月２号	東津軽郡	今別町	袰月	袰村元	0.2340	7		
4	S54.01.23	40	奥村元	東津軽郡	今別町	奥平部	奥村元	3.0010	33		
5	S56.02.05	87	奥村元２号	東津軽郡	今別町	奥平部	奥村元	1.1230	13		
6	S57.03.18	210	綱不知	東津軽郡	今別町	奥平部	砥石	0.5710	2	1	
7	S57.03.18	210	奥平部１号	東津軽郡	今別町	奥平部	村元、道添	3.5700	19	1	
8	S57.03.18	210	奥平部２号	東津軽郡	今別町	奥平部	村元、道添	1.6120	9	1	
9	H06.03.25	233	鋳釜	東津軽郡	今別町	袰月、大泊	鋳釜崎、鋳釜	0.8270	4	1	
10	H07.03.10	152	鋳釜２号	東津軽郡	今別町	大泊	鋳釜	0.2360	5		
	H10.09.16	606	鋳釜２号	東津軽郡	今別町	大泊	鋳釜	0.5730	6		
11	H07.03.10	152	奥平部３号	東津軽郡	今別町	奥平部	村元道添	0.3590	5		
12	H10.09.16	600	山崎	東津軽郡	今別町	山崎	山元	0.8170	8		
13	H18.03.08	174	今別２号	東津軽郡	今別町	今別	今別	0.7100	13		
	H22.12.15	852	今別２号	東津軽郡	今別町	今別	今別	0.1376	4		
	今別町 計		13 区域								

番号	告示年月日	告示番号	急傾斜地崩壊危険区域名	所在地				面積(ha)	人家戸数	公共的建物	摘要
				郡･市	町･村	大字	字				
1	S56.12.24	1055	瀬辺地	東津軽郡	蓬田村	瀬辺地	田浦	0.7350	8		
2	S59.12.27	977	広瀬	東津軽郡	蓬田村	瀬辺地、広瀬	田浦、坂元	0.3050	7		
	H04.03.27	217	広瀬	東津軽郡	蓬田村	広瀬、瀬辺地	坂元、田浦	0.1130	1		
	蓬田村 計		2 区域								
1	S48.03.31	218	塩越	東津軽郡	外ヶ浜町	石浜	塩越	8.6560	123	2	
2	S50.05.13	388	石浜	東津軽郡	外ヶ浜町	石浜	磯ノ山	15.5350	131	1	
	S61.01.23	43	石浜	東津軽郡	外ヶ浜町	石浜	磯ノ山	0.0900	1		
3	S63.03.26	183	蟹田	東津軽郡	外ヶ浜町	蟹田	丑ヶ沢	0.4880	20		
4	H17.12.28	969	丑ヶ沢１号	東津軽郡	外ヶ浜町		蟹田丑ヶ沢	1.9000	15		
5	S48.03.31	218	磯山	東津軽郡	外ヶ浜町	石浜	磯山	3.4350	71	1	
6	S56.02.05	87	舟岡１号	東津軽郡	外ヶ浜町	石浜	舟岡	2.5840	23	2	
7	S56.02.05	87	舟岡２号	東津軽郡	外ヶ浜町	石浜	舟岡	1.1060	12		
8	S57.03.18	210	舟岡３号	東津軽郡	外ヶ浜町	石浜	舟岡	4.5970	28	1	
9	S59.01.05	3	宇田	東津軽郡	外ヶ浜町	石崎	元宇田	1.7270	17		
	S61.01.23	43	宇田	東津軽郡	外ヶ浜町	石崎	元宇田	0.2800	1		
10	S62.02.21	74	間沢	東津軽郡	外ヶ浜町	今津	尻高	0.2000	6		
11	H02.03.12	161	舟岡４号	東津軽郡	外ヶ浜町	石浜	舟岡、尻高川	2.8310	23		
12	H06.03.25	233	今津	東津軽郡	外ヶ浜町	今津	間沢、釜ノ沢	0.2390	4	1	
13	H07.03.10	152	磯山２号	東津軽郡	外ヶ浜町	石浜	磯山	0.3670	6		
					外ヶ浜町						
14	S56.02.05	87	元宇鉄	東津軽郡	外ヶ浜町	宇鉄	元宇鉄	0.6270	13		
15	S57.12.28	966	増川	東津軽郡	外ヶ浜町		増川	2.1809	28	3	
16	S59.12.27	977	鏑泊	東津軽郡	外ヶ浜町	宇鉄	鏑泊、宇鉄山	0.3120	7		
17	S59.12.27	977	鎧島	東津軽郡	外ヶ浜町	宇鉄	宇鉄山	0.3530	14		
18	S61.01.23	43	鳴神	東津軽郡	外ヶ浜町	宇鉄	鳴神、宇鉄山	0.2280	6		
19	S62.02.21	74	鎧島２号	東津軽郡	外ヶ浜町	宇鉄	宇鉄山、鎧島	0.3710	12		
20	H01.03.18	172	柾郷	東津軽郡	外ヶ浜町	宇鉄	柾郷、宇鉄山	0.3200	11		
21	H02.03.12	161	竜飛	東津軽郡	外ヶ浜町	宇鉄	竜浜	0.4430	30		
	H07.03.10	157	竜飛	東津軽郡	外ヶ浜町	宇鉄	竜浜	0.3690	15	2	
22	H02.03.12	161	算用師	東津軽郡	外ヶ浜町		算用師、潮見台	1.1200	11		
23	H03.03.11	139	柾郷２号	東津軽郡	外ヶ浜町	宇鉄	柾郷	0.3760	5		
24	H09.02.24	123	鏑泊２号	東津軽郡	外ヶ浜町	宇鉄	鏑泊、宇鉄山	0.9770	10	1	
25	H09.02.24	123	柾郷３号	東津軽郡	外ヶ浜町	宇鉄	柾郷	0.5100	5	1	
	外ヶ浜町 計		25 区域								
1	S61.01.23	43	桜庭	弘前市		桜庭	西田、外山	2.8020	11		
	H28.02.12	91	桜庭	弘前市		桜庭		1.8892		1	
2	S62.02.21	74	乳井	弘前市		乳井	乳井、大杉ノ下	0.2380	5	1	
3	S63.03.26	184	乳井２号	弘前市		乳井	乳井、外ノ沢	2.2210	21		
4	S63.03.26	184	石川	弘前市		石川	大仏、大仏下	0.8010	8		
	H01.03.18	179	石川	弘前市		石川	大仏、大仏下	0.1550	3		
5	H01.03.18	173	国吉	弘前市		国吉	坂本	0.9330	6		
6	H04.03.27	213	中畑	弘前市		中畑	日暮、旭岡	2.5160	11		
7	H05.03.19	187	乳井３号	弘前市		乳井	乳井、和山	0.2420	5		
8	H12.09.20	588	番館２号	弘前市		中畑、番館	日暮、長田	0.2935	5		
9	H13.02.26	113	銅屋町	弘前市		銅屋町		0.6180	36	1	
10	H14.03.25	122	一野渡	弘前市		一野渡	野尻、岡本	2.7800	22		
11	H16.07.09	488	乳井４号	弘前市		乳井	乳井、平山	0.1440	5		
12	H17.12.28	970	鶴喰１号	弘前市		鬼沢	菖蒲沢	0.4820	9		
13	H17.12.28	970	一野渡２号	弘前市		一野渡	野尻、岡本	0.4290	5		
14	H22.02.24	98	大沢５号	弘前市		大沢	大菏、鷲上沢、上村元	1.3545	10		
15	H22.02.24	98	茂森町２号	弘前市		南袋町、西茂森一丁目		0.4575	10	1	
16	H26.06.16	490	茂森新町	弘前市		西茂森一丁目、茜二丁目		0.4174	6		
	H27.03.20	177	茂森新町	弘前市		西茂森一丁目、茜二丁目		0.1133	0		
17	H27.01.13	10	青柳３号	弘前市		下湯口	青柳	0.8333	7		
18	S54.01.23	40	植田	弘前市		植田	山下	0.3200	7		
19	S56.12.24	1055	山下	弘前市		植田	山下	2.0170	11		
20	S51.03.18	184	山田	弘前市		相馬	山田	0.6770	7		
	S54.01.23	40	山田	弘前市		相馬	山田	1.2181			
	H29.01.27	52	山田	弘前市		相馬	山田	0.5427			
21	S51.03.18	184	沢田	弘前市		沢田	沢田、園村	2.6966	12	2	
	S63.03.26	189	沢田	弘前市		沢田	沢田、園村				
	H20.03.28	245	沢田	弘前市		沢田	園村	1.1788	2	1	
22	S55.03.29	301	山田２号	弘前市		相馬	竜ヶ平、山田	1.8418	10		
	H29.01.27	53	山田２号	弘前市		相馬	竜ヶ平、山田	0.0823			
23	S62.02.21	74	坂市	弘前市		坂市	坂市沢、亀田	2.3970	11		
24	H03.03.11	140	大助	弘前市		大助	野田	0.9490	5	1	
25	H28.02.05	75	紙漉沢	弘前市		堰根、山越		0.5103	5		
	弘前市 計		25 区域								
1	S49.02.23	105	袋１号	黒石市		袋	富田	0.6310	12		
2	S49.02.23	105	袋２号	黒石市		袋	富田	0.2820	5		
3	S50.05.13	388	石名坂	黒石市		石名坂	舘、川原子	0.6050	10		
4	S50.05.13	388	宮下	黒石市		板留	宮下	1.2290	11	5	
	S63.03.26	190	宮下	黒石市		板留	宛ノ沢口、長坂下、宮下	0.4930	1		
5	S50.05.13	388	大川原	黒石市		大川原	菟森下	0.6250	10		
	S59.12.27	977	大川原	黒石市		大川原	木ノキ沢、菟森下	1.0730	6		
6	S61.01.23	43	中野	黒石市		南中野	才ノ神、家岸、不動舘	0.4450	7		
	H02.03.12	166	中野	黒石市		南中野	家岸、不動館	0.1550	1		
7	H01.03.18	173	板留	黒石市		板留	宮下、郷ノ沢、大川添	1.4980	11	1	
8	H05.03.19	187	長崎	黒石市		山形町、長崎一丁目		0.8510	9	1	
9	H12.09.20	588	竹田町	黒石市		上十川、東野添、竹田町	留岡一番、蟹田西	0.3680	5		
10	H13.02.26	113	温湯１号	黒石市		南中野、温湯	上平、蛾下、蛾堤澤	0.8150	0	2	
11	H14.11.25	604	高賀野	黒石市		浅瀬石	滝ノ口	0.2140	5		

番号	告示年月日	告示番号	急傾斜地崩壊危険区域名	所在地				面積(ha)	人家戸数	公共的建物	摘要
				郡・市	町・村	大字	字				
12	H15.11.28	751	長崎（２号）	黒石市		山形町、欄ノ木一丁目、欄ノ木二丁目		1.8380	31		
13	H21.03.06	121	山形町	黒石市		山形町		0.2215	7		
14	H29.03.08	176	長崎（３号）	黒石市		山形町		0.3426	5	1	
	黒石市 計		14 区域								
1	S48.03.31	218	葛川	平川市		葛川	家岸	1.3060	3		
2	S55.03.29	301	坂本	平川市		切明	切本、滝の沢	0.8230	12		
3	S56.03.17	231	広船	平川市		広船	山下	0.4700	5		
4	S61.01.23	43	広船２号	平川市		広船	広沢、山下	1.6570	8		
	H12.09.20	593	広船２号	平川市		広船	広沢	0.6860	5		
	H16.02.25	116	広船２号	平川市		広船	広沢、山下	0.6690	3		
5	H02.03.12	162	唐竹	平川市		唐竹	堀合	2.0160	16	1	
	H05.03.19	191	唐竹	平川市		唐竹	堀合	1.1910	6		
	H06.03.25	240	唐竹	平川市		唐竹	堀合	0.2560	2		
6	H08.02.26	126	広船４号	平川市		広船	広沢	0.5300	10		
7	H10.09.16	601	広船１号	平川市		広船	山下	0.8460	7		
8	H16.07.09	489	唐竹（２）	平川市		唐竹	苺原	1.1700	10		
9	H17.12.28	970	唐竹２号	平川市		唐竹	苺原	0.2995	5		
10	H26.03.19	206	小金森１号	平川市		唐竹	小金森、川原田	0.6939	5		
11	H27.12.07	856	山下３号	平川市		小国山下		1.5338	12		
12	S49.02.23	105	古懸	平川市		古懸	樋ヶ沢、門前、塚ノ平	1.2960	14	1	
13	S51.03.18	184	不動沢大石	平川市		古懸	不動沢大石	1.0290	8		
	H05.03.19	194	不動沢大石	平川市		古懸	不動沢大石	0.3160			
14	S57.12.28	966	蓿ヶ平１号	平川市		久吉	蓿ヶ平、程ヶ平	1.9480	17	1	
	H05.03.19	192	蓿ヶ平１号	平川市		久吉	蓿ヶ平、程ヶ平	0.1960			
15	S57.12.28	966	蓿ヶ平２号	平川市		久吉	蓿ヶ平、程ヶ平	1.6440	13		
	H05.03.19	193	蓿ヶ平２号	平川市		久吉	蓿ヶ平、程ヶ平	0.3400	4		
	平川市 計		15 区域								
1	S57.03.18	210	名坪平	中津軽郡	西目屋村	田代	名坪平	0.4560	5		
	西目屋村 計		1 区域								
1	S49.02.23	105	虹貝１号	南津軽郡	大鰐町	虹貝	篠塚	2.0360	15		
2	S49.02.23	105	虹貝２号	南津軽郡	大鰐町	虹貝	中熊沢	0.5130	6		
3	S49.02.23	105	大鰐	南津軽郡	大鰐町	大鰐	大鰐、茶臼館	6.2060	86		
4	S49.02.23	105	北山	南津軽郡	大鰐町	大鰐	北山	0.4880	11		
5	S49.02.23	105	長峰	南津軽郡	大鰐町	長峰	前田	1.7130	21		
6	S51.03.18	184	大鰐２号	南津軽郡	大鰐町	大鰐	大鰐、茶臼館	0.8680	5	1	
7	S51.03.18	184	夏沢	南津軽郡	大鰐町	大鰐	夏沢	0.6760	12		
	S59.01.05	3	夏沢	南津軽郡	大鰐町	大鰐	夏沢	0.1750	5		
8	S52.03.26	209	北山２号	南津軽郡	大鰐町	大鰐	北山	0.6170	16		
	H15.11.28	752	北山２号	南津軽郡	大鰐町	大鰐	北山、前田	0.4950	4		
9	S52.03.26	209	川辺	南津軽郡	大鰐町	大鰐	川辺、羽黒館	0.2340	9		
10	S52.03.26	209	蜂ヶ峰	南津軽郡	大鰐町	大鰐	蜂ヶ峰、湯の川原	1.7220	10	1	
11	S55.03.29	301	羽黒館	南津軽郡	大鰐町	大鰐	羽黒館	0.5310	7	3	
12	S55.03.29	301	夏沢２号	南津軽郡	大鰐町	大鰐	夏沢	1.4750	14		
13	S56.12.24	1055	長峰２号	南津軽郡	大鰐町	長峰	前田	0.8070	6		
14	S57.12.28	966	羽黒館２号	南津軽郡	大鰐町	大鰐	羽黒館、川辺	0.8000	14		
	H01.03.18	178	羽黒館２号	南津軽郡	大鰐町	大鰐、虹貝	羽黒館、下牡丹森、清川	1.4680	15	1	
	H06.03.25	239	羽黒館２号	南津軽郡	大鰐町	大鰐、虹貝	下牡丹森、清川	0.2450	3		
15	S59.12.27	977	蔵舘１号	南津軽郡	大鰐町	蔵舘	古舘、舘越	0.6300	10		
16	S59.12.27	977	蔵舘２号	南津軽郡	大鰐町	蔵舘	古舘、舘越	0.3180	6		
17	H02.03.12	162	高野新田	南津軽郡	大鰐町	居土	高野新田、山部	0.7210	9	1	
	H06.03.25	240	高野新田	南津軽郡	大鰐町	居土	山部、高野新田	0.9450	6		
18	H03.03.11	140	元長峰	南津軽郡	大鰐町	長峰	前田、ブシ川	0.3040	6		
19	H05.03.19	187	唐牛	南津軽郡	大鰐町	唐牛	村井、岩木	3.5200	11		
20	H07.03.10	153	三軒新田	南津軽郡	大鰐町	虹貝	大熊沢	0.6940	5		
21	H07.03.10	153	元長峰３号	南津軽郡	大鰐町	長峰	山辺	0.3950	6		
22	H08.02.26	126	八幡館	南津軽郡	大鰐町	八幡館	沢田、古館、八幡館、水入	0.4780	6		
23	H17.04.08	331	貝羅木２号	南津軽郡	大鰐町	唐牛	貝羅木、村井	0.4510	5		
24	H26.05.21	415	虹貝新田	南津軽郡	大鰐町	虹貝	大熊沢	2.6662	19		
25	H26.08.29	642	川崎	南津軽郡	大鰐町	宿川原	川崎、鶴ヶ鼻	0.3750	5		
	大鰐町 計		25 区域								
1	S45.12.08	840	人形沢	八戸市		白銀町	人形沢	0.3800	35	1	
2	S45.12.08	840	上ノ山	八戸市		湊町	汐越、上ノ山	0.9500	50		
3	S45.12.08	840	大沢	八戸市		湊町	大沢、中通	0.5900	72		
4	S46.04.10	299	上ノ山２号	八戸市		湊町	上ノ山、本町	0.3800	52		
5	S46.04.10	299	舘鼻	八戸市		湊町	舘鼻	0.4700	33		
6	S46.04.10	299	大沢片平	八戸市		湊町、白銀町	大沢片平、浜崖	0.5500	23		
	S59.01.05	3	大沢片平	八戸市		湊町、白銀町	大沢片平、浜崖	0.5910	14		
	H16.07.09	491	大沢片平	八戸市		白銀町	大沢片平、浜崖	0.3800	5		
7	S47.09.25	693	舘鼻２号	八戸市		湊町	舘鼻、浜須賀	1.8710	38		
	H13.03.16	178	舘鼻２号	八戸市		湊町、新湊一丁目	舘鼻	0.2090	3		
8	S48.03.31	218	日計１号	八戸市		河原木	日計	6.2830	55	1	
	S51.03.18	184	日計１号	八戸市		河原木	日計	0.4450	4		
9	S48.03.31	218	日計２号	八戸市		河原木	日計、八太郎山、日計ケ丘、根岸	3.8670	18	1	
	H21.05.22	367	日計２号	八戸市		河原木	日計、八太郎山、根岸	0.0712	12		
	H24.03.16	214	日計２号	八戸市		日計四丁目、日計五丁目、河原木	（小字なし）、八太郎山	0.3535	3		
10	S48.03.31	218	大沢片平２号	八戸市		湊町	大沢片平	0.0500	3		
11	S49.02.23	105	下条	八戸市		湊町	舘鼻	1.1410	36	1	
12	S51.03.18	184	三八城公園下	八戸市		内丸		0.3970	20	2	
13	S51.03.18	184	館越下	八戸市		田向	館越下	1.7180	21	1	
14	S52.03.26	209	浜崖	八戸市		白銀町	大沢片平、大沢頭	1.0410	31		
	H05.03.19	197	浜崖	八戸市		白銀町	大沢片平、浜崖	0.1430	3		
	H12.09.20	594	浜崖	八戸市		白銀町	大沢片平、大沢頭	0.2060	6		

番号	告示年月日	告示番号	急傾斜地崩壊危険区域名	所在地				面積(ha)	人家戸数	公共的建物	摘要
				郡・市	町・村	大字	字				
15	S54.01.23	40	林ノ前	八戸市		尻内町	林ノ前	1.6430	14	2	
16	S56.12.24	1055	滝谷沢	八戸市		尻内町		1.1850	10		
17	S57.12.28	966	桜沢	八戸市		豊崎町	彦ヶ沢	1.6000	5		
	H04.03.27	218	桜沢	八戸市		豊崎町	彦ヶ沢、池田、下七崎	0.6800	5		
18	S57.12.28	966	沢里山	八戸市		沢里	休場	0.3700	6		
	H10.09.16	607	沢里山	八戸市		糠塚、沢里	蟹沢、休場	0.5800	10		
19	S57.12.28	966	根岸山添	八戸市		尻内町	根岸山添	1.3100	10		
20	S57.12.28	966	正法寺	八戸市		尻内町	滝谷沢、正法寺	3.4800	8		
21	S57.12.28	966	蟹沢	八戸市		糠塚	長久保	0.4300	7		
22	S59.01.05	3	北御本町	八戸市		白銀町、白銀五丁目、白銀二丁目	下夕通	0.5520	27		
23	S59.12.27	977	上館場	八戸市		櫛引	上館場、一日市	0.8800	11		
24	S59.12.27	977	洞	八戸市		尻内町	洞館	0.8200	5		
25	S61.01.23	43	八太郎	八戸市		河原木	八太郎、八太郎山	1.3300	12		
26	S62.02.21	74	田端	八戸市		尻内町	田端、上笹ノ沢	2.4500	14		
27	S62.02.21	74	小田	八戸市		河原木	小田	0.6600	15		
28	S62.02.21	74	小田上	八戸市		河原木	小田上	0.1800	5		
29	S62.02.21	74	高屋敷	八戸市		市川町	高屋敷、下田堺、稲荷岱	0.4100	7		
30	H01.03.18	174	人形沢２号	八戸市		白銀町	人形沢	0.2000	8		
31	H01.03.18	174	沢里山２号	八戸市		沢里	沢里山、休場	0.1040	6		
32	H01.03.18	174	沢里山３号	八戸市		沢里	休場	0.0900	5		
33	H02.03.12	163	館前	八戸市		是川	舘前	0.3000	5	1	
34	H06.03.25	234	桜ヶ丘	八戸市		大久保	小久保、小久保尻	0.5000	6		
35	H08.02.26	127	人形沢３号	八戸市		白銀町	人形沢	0.2000	6		
36	H10.09.16	602	滝谷沢２号	八戸市		尻内町	滝谷沢、泉沢	0.3000	6		
37	H10.09.16	602	内丸一丁目	八戸市		内丸一丁目		1.1500	21		
38	H12.09.20	589	小峠	八戸市		是川	小峠、下売市沢	1.7400	13		
39	H13.03.16	174	中居河原	八戸市		是川	中居河原、中居	0.1000	1	1	
40	H13.03.16	174	三島上	八戸市		白銀町	三島上	0.2000	5		
41	H14.03.25	123	小久保尻	八戸市		大久保	小久保	0.2600	4	1	
42	H16.07.09	490	上野道下タ	八戸市		田面木	上野道下タ、神明沢	0.0950	22		
43	H23.01.26	78	類家一丁目	八戸市		類家三丁目、類家一丁目		0.2302	5	1	
44	H24.03.16	213	小峠２号	八戸市		是川	小峠	0.7134	11		
46	S57.12.28	966	門前	八戸市		島守	外舘	0.3900	5		
	S59.01.05	3	門前	八戸市		島守	外舘	0.4720	6		
	S61.01.23	43	門前	八戸市		島守	外舘	0.1000	1		
47	S59.01.05	3	巻	八戸市		島守	上巻、長塚	0.4120	5		
48	S59.01.05	3	下門前	八戸市		島守	舘、舘下前	1.9650	14		
	H03.03.11	145	下門前	八戸市		島守	舘、門前	0.5350	3	1	
49	S59.12.27	977	相畑１号	八戸市		島守	相畑	1.5200	5		
50	H10.09.16	602	古里	八戸市		島守	古里、沢子頭	2.8200	8		
	八戸市 計		50 区域								
1	S51.03.18	184	諏訪内	三戸郡	三戸町	三戸	諏訪内	0.4790	9	1	
2	S51.03.18	184	雷平１号	三戸郡	三戸町	三戸	雷平	1.1600	13	1	
3	S51.03.18	184	雷平２号	三戸郡	三戸町	三戸	雷平	1.0460	27		
4	S52.03.26	209	関根１号	三戸郡	三戸町	川守田	関根、正浄寺	1.5080	38		
5	S56.12.24	1055	諏訪内２号	三戸郡	三戸町	同心町	諏訪内	1.0000	20		
6	S59.01.05	3	葛子平	三戸郡	三戸町	蛇沼	葛子平、宇津沢	1.5330	7		
7	S62.02.21	74	蛇沼	三戸郡	三戸町	蛇沼	本村	0.8700	7		
8	H04.03.27	214	下川原	三戸郡	三戸町	蛇沼	下川原	2.2000	11		
9	H14.03.25	123	久保	三戸郡	三戸町	豊川	下原	0.2100	5		
10	H16.06.30	476	袴田	三戸郡	三戸町	袴田	上屋敷、赤坂、中屋敷、堤ケ沢	1.6977	7		
	H19.07.20	563	袴田	三戸郡	三戸町	袴田	上屋敷、赤坂、中屋敷、堤ケ沢	0.3267	3		
11	H27.09.09	654	餐田	三戸郡	三戸町	梅内	餐田、遙迎寺長根	1.7118	30		
	三戸町 計		11 区域								
1	S47.02.22	146	天満後	三戸郡	五戸町		天満後	1.4100	54		
	H05.03.19	196	天満後	三戸郡	五戸町		天満後	0.2400	4		
2	S51.03.18	184	手倉橋	三戸郡	五戸町	手倉橋	北手倉橋	1.6890	12		
3	S54.01.23	40	神明後	三戸郡	五戸町		神明後	0.8570	28		
4	S61.01.23	43	舘	三戸郡	五戸町		舘沢、堀合	0.2200	6		
6	H05.03.19	188	堀合沢	三戸郡	五戸町	手倉橋	堀合沢、館ノ沢	0.8900	7		
5	H07.03.10	154	川向	三戸郡	五戸町	浅水	川向	0.5900	11		
7	H09.02.24	124	志戸岸	三戸郡	五戸町	豊間内	志戸岸、大沢	0.4300	5		
8	H13.03.16	174	六角	三戸郡	五戸町	浅水	蒼前、浅水、音坂、六角	2.7600	8		
9	H19.03.30	245	上平	三戸郡	五戸町	浅水	上平、狐久保	0.7294	10		
10	H27.09.16	664	幸神	三戸郡	五戸町	浅水	幸神	1.5790	9	2	
11	H29.06.12	467	堀合	三戸郡	五戸町		堀合	0.2041	6		
1	S54.01.23	40	太田	三戸郡	五戸町	又重	太田	6.2700	34		
2	H04.03.27	214	石沢	三戸郡	五戸町	石沢	石沢	0.1700		1	
3	H04.03.27	214	古川代１号	三戸郡	五戸町	又重	古川代、小間沢、寺ノ上	0.9000	5		
4	H05.03.19	188	太田２号	三戸郡	五戸町	又重	太田、館平	3.2000	13		
5	H06.03.25	234	古川代２号	三戸郡	五戸町	又重	古川代、長坂	0.8000	5		
6	H13.03.16	174	北向	三戸郡	五戸町	又重	下タ沢、長根	0.9300	5		
	五戸町 計		17 区域								
1	S47.02.22	146	土橋道ノ上	三戸郡	田子町	田子	土橋道ノ上	1.2600	18		
	H13.02.26	118	土橋道ノ上	三戸郡	田子町	田子	土橋道ノ上、田子、上ノ平	1.5700	19	1	
2	S49.02.23	105	道地	三戸郡	田子町	石亀	道地	2.3250	18	1	
3	S49.02.23	105	館越	三戸郡	田子町	田子	館越	7.6470	24	1	
4	S51.03.18	184	塚ノ上	三戸郡	田子町	田子	塚ノ上ミ				
	H05.03.19	198	塚ノ上	三戸郡	田子町	田子	塚ノ上ミ、上野、雷平	1.4368	12		
	H27.10.30	760	塚ノ上	三戸郡	田子町	田子	塚ノ上ミ、上野、雷平、観音平、下田子	4.7929	12		
5	S51.03.18	184	七日市	三戸郡	田子町	田子	天神堂平	0.9122	16		
	H20.03.28	246	七日市	三戸郡	田子町	田子	天神堂平、風張、七日市上ノ平	1.5046	4		
6	S51.03.18	184	夏坂	三戸郡	田子町	夏坂	夏坂	2.7000	17		

番号	告示年月日	告示番号	急傾斜地崩壊危険区域名	所在地				面積(ha)	人家戸数	公共的建物	摘要
				郡･市	町･村	大字	字				
7	S54.01.23	40	土橋道ノ上２号	三戸郡	田子町	田子	土橋道ノ上	0.9390	27		
8	S55.03.29	301	風張	三戸郡	田子町	田子	風張	0.6030	18		
9	S56.12.24	1055	田子	三戸郡	田子町	田子	田子	1.6980	17		
	H13.02.26	119	田子	三戸郡	田子町	田子	田子、西舘野、田子上ノ平	0.7820	7	2	
10	S61.01.23	43	道前沢	三戸郡	田子町	茂市、山口	道前沢、五林	0.7900	15		
11	S62.02.21	74	茂市	三戸郡	田子町	茂市	茂市、上野平、☒ノ沢	0.6600	5		
12	S63.03.26	185	土橋道ノ上３号	三戸郡	田子町	田子	土橋道ノ上、田子、上ノ平	0.7000	13		
13	H01.03.18	174	風張２号	三戸郡	田子町	田子	風晴	0.9100	15	1	
14	H02.03.12	163	山口	三戸郡	田子町	山口	山口、山口沢	1.7000	13	1	
15	H06.03.25	234	桜舘	三戸郡	田子町	茂市、山口	桜館、桜舘、五林	0.7000	4	1	
	H13.02.26	120	桜舘	三戸郡	田子町	茂市、山口	桜館、桜舘、長畑、五林	1.4200	5		
16	H15.08.15	524	塚ノ上２号	三戸郡	田子町	田子	土橋道ノ上	0.9600	10		
17	H22.03.08	141	遠瀬１号	三戸郡	田子町	遠瀬	大曽利、遠瀬	2.0396	10		
	田子町 計		17 区域								
1	S48.03.31	218	斗賀１号	三戸郡	南部町	斗賀	斗賀、下斗賀	2.0900	18	2	
	H04.03.27	220	斗賀１号	三戸郡	南部町	斗賀	老久保、蒼前沢、下斗賀	0.1040			
2	S48.03.31	218	斗賀２号	三戸郡	南部町	斗賀	上平、上斗賀	2.8000	16	2	
3	S56.03.17	231	虎渡	三戸郡	南部町	虎渡	虎渡	7.4800	50	3	
	H06.03.25	241	虎渡	三戸郡	南部町	虎渡	虎渡、虎渡山	0.2700	-12		
	H15.08.15	525	虎渡	三戸郡	南部町	虎渡	虎渡、上ノ山、前平	1.3100			
	H18.03.08	176	虎渡	三戸郡	南部町	虎渡	虎渡	0.7700			
4	S56.12.24	1055	剣吉	三戸郡	南部町	剣吉	大舘	0.2000	4	1	
	H17.04.08	333	剣吉	三戸郡	南部町	剣吉	大舘	0.1460			
5	S59.12.27	977	高瀬	三戸郡	南部町	高瀬	宮野	0.4400	6		
	S63.03.26	191	高瀬	三戸郡	南部町	高瀬	宮野	1.1500	10		
6	S61.01.23	43	斗賀４号	三戸郡	南部町	斗賀	上平	0.5200	15		
	H02.03.12	167	斗賀４号	三戸郡	南部町	斗賀	上平	1.5800	10		
7	S61.01.23	43	上名久井	三戸郡	南部町	上名久井	杉ノ木	0.0700	4		
	H04.03.27	219	上名久井	三戸郡	南部町	上名久井	杉ノ木、下モ町	0.3098	1		
	H21.03.06	122	上名久井	三戸郡	南部町	上名久井	杉ノ木、下モ町	0.7225	7		
8	H01.03.18	174	高瀬２号	三戸郡	南部町	高瀬	西宮野、根岸	1.6800	14		
9	H04.03.27	214	斗賀３号	三戸郡	南部町	斗賀	老久保、定平、加賀	2.9100	8		
	H14.11.25	607	斗賀３号	三戸郡	南部町	斗賀	老久保、定平、加賀、下斗賀	1.2000			
10	H05.03.19	188	伊勢沢	三戸郡	南部町	剣吉	伊勢沢、岩ノ下	1.3700	10		
11	H06.03.25	234	石和	三戸郡	南部町	鳥谷	中学坪、石和	0.5310	5		
12	H13.03.16	174	金田一	三戸郡	南部町	鳥谷	金田一	0.3200	5		
13	S47.08.29	637	諏訪の平	三戸郡	南部町	相内	藤ヶ森	1.9980	20		
14	S48.03.31	218	玉掛	三戸郡	南部町	沖田面	下天狗	2.0670	28		
15	S48.03.31	218	諏訪の平２号	三戸郡	南部町	玉掛	諏訪の平	7.2000	51	1	
16	S57.12.28	966	藤ヶ森	三戸郡	南部町	相内	藤ヶ森	0.9500	12		
	S62.02.21	74	藤ヶ森	三戸郡	南部町	相内	藤ヶ森	0.7700	10		
17	S59.01.05	3	小向	三戸郡	南部町	小向	馬場坂	0.5890	7		
	H06.03.25	242	小向	三戸郡	南部町	小向	馬場坂	0.0760	1		
18	S63.03.26	185	高屋敷	三戸郡	南部町	沖田面	門前、高屋敷、塚ノ越	1.3100	17	1	
	H05.03.19	195	高屋敷	三戸郡	南部町	沖田面	早稲田	1.0600	6		
19	H03.03.11	141	荒屋敷	三戸郡	南部町	相内	荒屋敷、下在所、前田	0.7000	8		
20	H08.02.26	127	広辺	三戸郡	南部町	小向	広辺	0.5400	5		
21	S51.03.18	184	小松沢	三戸郡	南部町	小泉	小松沢	0.8920	32		
	南部町 計		21 区域								
1	S49.02.23	105	向	三戸郡	階上町	金沢	向	1.6990	7		
	階上町 計		1 区域								
1	S48.03.31	218	金ヶ沢	三戸郡	新郷村	金ヶ沢、戸来	舘神、八ツ役、重堂、金ヶ沢中ノ平、金ヶ沢	2.3080	36	2	
2	S54.01.23	40	西越	三戸郡	新郷村	西越	安ヶ窪	1.3730	9		
3	S57.12.28	966	鹿田	三戸郡	新郷村	戸来	鹿田	0.5400	5		
	S59.01.05	3	鹿田	三戸郡	新郷村	戸来	鹿田、鹿田山ノ下	0.1910	3		
4	S59.01.05	3	館神	三戸郡	新郷村	戸来	館神	0.4480	6		
5	H02.03.12	163	長峰	三戸郡	新郷村	戸来	長峯、野月	3.1000	15		
	H03.03.11	146	長峰	三戸郡	新郷村	戸来	長峯、野月	1.6000	5		
	H14.11.25	606	長峰	三戸郡	新郷村	戸来	長峯、小坂上、野月	0.1700	1		
6	H07.03.10	154	大谷地	三戸郡	新郷村	西越	大谷地	2.7600	10		
7	H08.02.26	127	上栃棚上	三戸郡	新郷村	戸来	六ツ橋、上栃棚、栃棚ノ上	1.4800	6	1	
8	H09.02.24	124	横沢	三戸郡	新郷村	西越	横沢	1.3700	6		
9	H17.02.07	77	上栃棚２号	三戸郡	新郷村	戸来	上栃棚	1.2700	18	1	
	新郷村 計		9 区域								
1	H13.02.26	114	前田野目	五所川原市		前田野目	野脇	0.5980	5		
2	H14.03.25	124	飯詰	五所川原市		飯詰	福泉	0.3470	5		
3	H16.06.30	475	飯詰１号	五所川原市		飯詰	福泉	0.6480	8	1	
4	H09.02.24	125	太田	五所川原市		太田	山の井	0.1120	2	1	
5	H12.09.20	590	脇元	五所川原市		脇元	野脇	1.0110	16		
	五所川原市 計		5 区域								
1	S49.02.23	105	薄市	北津軽郡	中泊町	高根	小金石	1.8100	35	2	
2	S51.03.18	184	玉清水	北津軽郡	中泊町	薄市	玉清水	1.5540	20	1	
	S61.01.23	43	玉清水	北津軽郡	中泊町	薄市	花持、玉清水	2.8200	17		
	H10.09.16	608	玉清水	北津軽郡	中泊町	薄市	花持、薄市山	1.2830	3		
3	S52.03.26	209	亀山	北津軽郡	中泊町	中里	亀山	0.2010	6	2	
	H09.02.24	126	亀山	北津軽郡	中泊町	中里	亀山	0.5010	11		
4	S54.01.23	40	亀山２号	北津軽郡	中泊町	中里	亀山	0.2610	6		
5	S56.02.05	87	下高根	北津軽郡	中泊町	高根	小金石	3.2170	25		
6	S56.02.05	87	亀山３号	北津軽郡	中泊町	中里	亀山	0.3820	8		
	H13.02.26	121	亀山３号	北津軽郡	中泊町	中里、宮野沢	亀山、浦島	1.8200	30		
7	S59.12.27	977	上高根	北津軽郡	中泊町	高根	小金石	0.3700	5		
8	S59.12.27	977	上高根２号	北津軽郡	中泊町	高根	小金石	1.1090	8		

番号	告示年月日	告示番号	急傾斜地崩壊危険区域名	所在地				面積(ha)	人家戸数	公共的建物	摘要
				郡･市	町･村	大字	字				
9	H03.03.11	142	唐崎	北津軽郡	中泊町	今泉	唐崎	4.5400	12		
10	H05.03.19	189	玉ノ井	北津軽郡	中泊町	尾別	玉ノ井	0.1320	5		
11	H08.02.26	128	花持	北津軽郡	中泊町	薄市	花持玉清水、薄市山	1.1590	3	1	
12	H13.02.26	114	尾別	北津軽郡	中泊町	尾別	小谷	2.9450	10		
13	H14.03.25	124	尾別２号	北津軽郡	中泊町	尾別	小谷	0.3125	5		
	H19.11.30	807	尾別２号	北津軽郡	中泊町	尾別	小谷	0.1946	4		
14	H22.02.24	99	唐崎２号	北津軽郡	中泊町	今泉	唐崎	0.3734	5		
15	S46.04.10	299	小泊	北津軽郡	中泊町		小泊	1.1400	57	1	
16	S47.08.29	637	小泊２号	北津軽郡	中泊町		小泊	0.7670	22		
17	S47.08.29	637	小泊３号	北津軽郡	中泊町		鮫貝	1.8790	28		
	S56.12.24	1055	小泊３号の２	北津軽郡	中泊町		小泊	0.2810	5		
18	S47.08.29	637	折戸	北津軽郡	中泊町		折戸	1.6880	24	1	
	S56.03.17	231	折戸	北津軽郡	中泊町		折戸	0.0615	1		
	S61.01.23	43	折戸	北津軽郡	中泊町		折戸	0.1900	6		
19	S51.03.18	184	下前	北津軽郡	中泊町		下前	0.8190	20		
			下前	北津軽郡	中泊町		下前				
	S62.02.21	74	下前	北津軽郡	中泊町		淵岩	0.0800			
20	S52.06.11	440	大山長根	北津軽郡	中泊町		大山長根	2.4540	56	1	
	S56.02.05	87	大山長根	北津軽郡	中泊町		大山長根	0.2230	2		
	S63.03.26	193	大山長根	北津軽郡	中泊町		大山長根	0.8430			
21	S52.06.11	440	下前２号	北津軽郡	中泊町		下前	1.8650	53		
22	S54.01.23	40	小泊４号	北津軽郡	中泊町		小泊	0.8380	17		
	S59.01.05	3	小泊４号	北津軽郡	中泊町		山崎、鮫貝、小泊	0.2630	2		
23	S55.03.29	301	折戸２号	北津軽郡	中泊町		折戸	0.3290	2	1	
24	S56.03.17	231	坊主沢	北津軽郡	中泊町		坊主沢、水潤	0.8200	16		
	S59.01.05	3	坊主沢	北津軽郡	中泊町		坊主沢	0.7040	8		
	S63.03.26	192	坊主沢	北津軽郡	中泊町		坊主沢、水潤	0.3570			
25	S56.03.17	231	小泊５号	北津軽郡	中泊町		小泊、稲荷	0.1500	5		
26	S56.12.24	1515	嗽沢	北津軽郡	中泊町		嗽沢	0.9990	8	2	
27	S59.01.05	3	大山長根２号	北津軽郡	中泊町		大山長根	0.7150	22		
28	S59.12.27	977	砂山	北津軽郡	中泊町		砂山	0.8210	9	1	
29	S62.02.21	74	小泊６号	北津軽郡	中泊町		小泊、鮫貝	0.3700	9		
	H26.05.21	416	小泊６号	北津軽郡	中泊町	小泊	小泊、鮫貝	0.1775	2		
30	H10.09.16	603	小泊９号	北津軽郡	中泊町		砂山	0.1190	5		
	中泊町 計		30 区域								
1	S59.01.05	3	富菏	つがる市		富菏	薮分、屏風山、静	2.4144	11	3	
	H19.11.30	806	富菏	つがる市		富菏	薮分、屏風山、静、里見	0.6275	4		
2	S59.01.05	3	権現	つがる市		富菏	萱津、屏風山	1.4610	10		
3	S59.01.05	3	深沢	つがる市		富菏	三室、屏風山	1.7900	10		
4	S59.01.05	3	花林	つがる市		車力	花林、若林、杵谷、宮元	1.4710	11		
5	S59.12.27	977	富菏２号	つがる市		富菏	去来見、屏風山	0.6390	5		
6	S61.01.23	43	向町	つがる市		牛潟	柏山、鷲野沢	0.7060	5		
7	H07.03.10	156	富菏３号	つがる市		富菏	屏風山	0.7460	5		
	H12.09.20	596	富菏３号	つがる市		富菏	屏風山	0.3470	0	1	
	つがる市 計		7 区域								
1	S45.12.08	840	岩谷	西津軽郡	鰺ケ沢町	舞戸町	上富田、桜山	2.2500	51		
2	S47.02.22	146	本町１号	西津軽郡	鰺ケ沢町	舞戸町	小浜	3.4320	47		
3	S47.02.22	146	本町２号	西津軽郡	鰺ケ沢町	舞戸町、本町一丁目	小夜	2.0670	36	4	
4	S47.02.22	146	本町３号	西津軽郡	鰺ケ沢町	舞戸町、本町一丁目、本町二丁目	小夜	3.6380	25	6	
5	S47.02.22	146	本町４号	西津軽郡	鰺ケ沢町	舞戸町、本町二丁目	小夜	4.5710	70	3	
6	S47.02.22	146	本町５号	西津軽郡	鰺ケ沢町	本町二丁目、七ツ石町（以上字なし）、舞戸町	小夜	1.7940	41	3	
7	S48.03.31	218	南浮田町	西津軽郡	鰺ケ沢町	浮田町	米山	11.7520	67	3	
	H10.09.16	609	南浮田町	西津軽郡	鰺ケ沢町	南浮田町	早田	2.1120	8		
8	S48.03.31	218	釣町	西津軽郡	鰺ケ沢町	釣町		1.7840	60	1	
	S56.03.17	231	釣町	西津軽郡	鰺ケ沢町	本町､釣町		1.0200	6		
9	S48.03.31	218	新地町	西津軽郡	鰺ケ沢町	新地町		2.5970	55	2	
10	S48.03.31	218	淀町	西津軽郡	鰺ケ沢町	淀町		1.4920	52		
	S56.03.17	231	淀町	西津軽郡	鰺ケ沢町	淀町、赤石町	大和田	0.9800	15		
11	S48.03.31	218	大和田	西津軽郡	鰺ケ沢町	赤石町	大和田	1.7870	75		
12	S50.03.15	218	砂山	西津軽郡	鰺ケ沢町	赤石町	砂山、字名原	1.8734	21	2	
	H13.03.16	179	砂山	西津軽郡	鰺ケ沢町	赤石町	砂山、字名原	0.2624	0		
13	S52.03.26	209	七ツ石	西津軽郡	鰺ケ沢町	七ツ石町、舞戸町	東松島	1.1640	37		
14	S52.03.26	209	赤石	西津軽郡	鰺ケ沢町	赤石町	砂山、字名原	1.7720	34	1	
	H13.03.16	180	赤石	西津軽郡	鰺ケ沢町	赤石町	砂山	-0.4190	-24		
15	S54.01.23	40	館前	西津軽郡	鰺ケ沢町	館前	小津軽沢	1.1730	9		
16	S54.01.23	40	牛島	西津軽郡	鰺ケ沢町	姥袋町	大磯	1.8670	14		
17	S55.03.29	301	館	西津軽郡	鰺ケ沢町	舞戸町	鷲見	3.0380	14		
18	S55.03.29	301	舞戸	西津軽郡	鰺ケ沢町	舞戸町	北禿、鳴戸	0.4310	9		
19	S55.03.29	301	富根町	西津軽郡	鰺ケ沢町	富根町、舞戸町	小浜	0.7720	14		
20	S56.03.17	231	姥袋１号	西津軽郡	鰺ケ沢町	姥袋町	地割、地割出戸、霜坂、熊ヶ沢	2.0800	13		
21	S56.03.17	231	姥袋２号	西津軽郡	鰺ケ沢町	姥袋町	霜坂熊ヶ沢	1.6200	12		
	H17.04.08	332	姥袋２号	西津軽郡	鰺ケ沢町	姥袋町	霜坂熊ヶ沢	0.9600	1	1	
22	S56.12.24	1055	田中町	西津軽郡	鰺ケ沢町	田中町		2.3220	42	1	
23	S57.03.18	210	湯舟１号	西津軽郡	鰺ケ沢町	湯舟町	若山杢沢	0.7000	8		
24	S57.03.18	210	湯舟２号	西津軽郡	鰺ケ沢町	湯舟町	七尾	0.5800	9		
25	S57.03.18	210	岩谷２号	西津軽郡	鰺ケ沢町	舞戸町	東阿部野	1.0500	20	1	
26	S59.12.27	977	日照田	西津軽郡	鰺ケ沢町	日照田	野脇山ノ上、野脇	0.5540	7	1	
27	H12.09.20	592	中村	西津軽郡	鰺ケ沢町	中村町	下山ノ井	0.4865	6		
28	H13.03.16	176	後口田	西津軽郡	鰺ケ沢町	館前町	館ノ下、堀合、後口田	1.3100	3	2	
29	H15.12.22	808	湯舟３号	西津軽郡	鰺ケ沢町	湯舟町	安田、若山	0.6690	5		
30	H20.12.17	801	湯舟５号	西津軽郡	鰺ケ沢町	湯舟町	若山杢沢、七尾	0.6645	5		
	鰺ヶ沢町 計		30 区域								
1	S46.04.10	299	浜町１号	西津軽郡	深浦町	深浦	浜町、寅平	1.4830	44	1	

番号	告示年月日	告示番号	急傾斜地崩壊危険区域名	所在地				面積(ha)	人家戸数	公共的建物	摘要
				郡・市	町・村	大字	字				
	S62.09.05	559	浜町１号	西津軽郡	深浦町	深浦	浜町、寅平				
2	S46.04.10	299	浜町２号	西津軽郡	深浦町	深浦	浜町、大舘	2.5680	39	1	
	S62.09.05	559	浜町２号	西津軽郡	深浦町	深浦	浜町、大舘				
3	S47.02.22	146	岡崎１号	西津軽郡	深浦町	深浦	岡崎	2.8400	41	1	
4	S47.02.22	146	岡崎２号	西津軽郡	深浦町	深浦	岡崎	1.2227	24	1	
	H29.01.13	20	岡崎２号	西津軽郡	深浦町	深浦	岡崎	1.1151	1	3	
5	S48.03.31	218	薤野	西津軽郡	深浦町	深浦	薤野	0.9630	27		
6	S51.03.18	184	元城	西津軽郡	深浦町	深浦	元城	1.3980	24		
7	S51.03.18	184	万年坂	西津軽郡	深浦町	深浦	浜町	1.0240	12		
	H25.12.09	851	万年坂	西津軽郡	深浦町	深浦	浜町、岡崎	0.1781	9		
8	S51.03.18	184	中沢	西津軽郡	深浦町	深浦	中沢	1.6100	27		
	S56.03.17	231	中沢	西津軽郡	深浦町	深浦	中沢、大舘	0.8300	7		
9	S51.03.18	184	苗代沢	西津軽郡	深浦町	深浦	苗代沢	0.5700	25		
10	S51.03.18	184	千年坂	西津軽郡	深浦町	深浦	苗代沢	0.3830	5		
11	S51.03.18	184	田野沢１号	西津軽郡	深浦町	深浦	汐千浜	0.9210	10		
12	S51.03.18	184	田野沢２号	西津軽郡	深浦町	深浦	汐千浜	0.8700	11		
13	S52.03.26	209	榊原	西津軽郡	深浦町	北金ヶ沢	榊原	1.9180	26		
14	S55.03.29	301	広戸	西津軽郡	深浦町	広戸	母沢家岸、家野上	0.4860	6		
15	S55.03.29	301	田野３号	西津軽郡	深浦町	北金ヶ沢、田野沢	榊原、小田沢	1.2730	17		
16	S55.03.29	301	大童子	西津軽郡	深浦町	岩坂	長谷野	2.3380	23		
	H03.03.11	149	大童子	西津軽郡	深浦町	岩坂、関	長谷野、小島崎	1.9420	7		
17	S56.03.17	231	川原町	西津軽郡	深浦町	深浦	浜町	0.2600	9		
18	S56.03.17	231	岬の町	西津軽郡	深浦町	深浦	元深浦、浜町	1.2100	26		
19	S56.03.17	231	相野山	西津軽郡	深浦町	追良瀬	相野山、相野山大平	3.5200	25		
20	S56.03.17	231	岩坂	西津軽郡	深浦町	岩坂	長谷野沢	1.3500	6		
21	S56.03.17	231	新坂	西津軽郡	深浦町	深浦	岡町、猿神鼻岩下	1.0500	10	2	
	H21.09.14	608	新坂	西津軽郡	深浦町	深浦	苗代沢、岡町、浜町、猿神鼻岩下	0.0399	2	1	
22	S56.03.17	231	塩見崎	西津軽郡	深浦町	追良瀬	塩見崎、塩見山平	1.6000	16		
23	S59.12.27	977	榊原２号	西津軽郡	深浦町	北金ヶ沢	榊原	0.3200	6		
24	S59.12.27	977	風合瀬	西津軽郡	深浦町	風合瀬	上砂子川	0.7870	6	1	
	H15.12.22	810	風合瀬	西津軽郡	深浦町	風合瀬	上砂子川	0.3530	1		
25	S63.03.26	188	田野沢４号	西津軽郡	深浦町	田野沢	成瀬、清滝	1.4330	9	1	
26	H01.03.18	177	塩見形	西津軽郡	深浦町	北金ヶ沢	塩見形	0.8910	12		
27	H01.03.18	177	塩見崎２号	西津軽郡	深浦町	追良瀬	塩見崎、塩見山平	0.2020	7		
28	H01.03.18	177	蠟木	西津軽郡	深浦町	蠟木	亀ヶ崎、津山	0.6740	6		
29	H06.03.25	237	田野沢５号	西津軽郡	深浦町	田野沢	清滝	0.4460	6		
30	H13.03.16	176	中沢２号	西津軽郡	深浦町	深浦	中沢、寅平、浜町	1.4700	13	1	
31	H20.12.17	801	田野沢６号	西津軽郡	深浦町	田野沢	小田沢、清滝	0.2775	5		
32	S48.03.31	218	脇ノ沢	西津軽郡	深浦町	岩崎	脇ノ沢	5.3120	55		
33	S48.03.31	218	松原	西津軽郡	深浦町	岩崎	松原	2.0550	55		
34	S48.03.31	218	宮崎浜	西津軽郡	深浦町	大間越	宮崎浜	5.5100	66		
35	S51.03.18	184	浜野	西津軽郡	深浦町	岩崎	浜野	1.2210	21		
36	S51.03.18	184	沢辺	西津軽郡	深浦町	沢辺	沢辺	10.3780	33		
37	S52.03.26	209	玉坂	西津軽郡	深浦町	岩崎	玉坂	1.4920	20		
38	S54.01.23	40	中浜松	西津軽郡	深浦町	松神	中浜松	3.8850	23		
39	S56.03.17	231	玉坂２号	西津軽郡	深浦町	岩崎	玉坂	0.5969	2	1	
	H26.03.19	207	玉坂２号	西津軽郡	深浦町	岩崎	玉坂	0.4576	6		
40	S56.03.17	231	下浜松	西津軽郡	深浦町	松神	下浜松	0.3800	5	1	
41	S59.12.27	977	下小屋野	西津軽郡	深浦町	大間越	釜屋沢、下小屋野	0.5990	14		
42	S59.12.27	977	吉花	西津軽郡	深浦町	沢辺	吉花	0.2660	9		
43	S61.01.23	43	松浦	西津軽郡	深浦町	森山	松浦	2.4110	18		
44	H07.03.10	156	上小屋野	西津軽郡	深浦町	大間越	上小屋野	1.8710	10		
	深浦町 計		44 区域								
1	S54.01.23	40	赤沼	十和田市		赤沼	寺ノ上	2.7130	8		
2	H22.12.15	851	大沢田１号	十和田市		大沢田	大沢田	1.9004	8	1	
3	S63.03.26	186	中里	十和田市		法量	中里	1.2310	8	1	
	十和田市 計		3 区域								
1	S48.03.31	218	古間木山	三沢市		三沢	古間木山	1.7800	38		
	H03.03.11	147	古間木山	三沢市		三沢	古間木山	0.4090			
2	S49.02.23	105	猫又	三沢市			猫又、上久保	1.1890	25		
3	S55.03.29	301	本町	三沢市		本町		1.2130	20		
	S57.03.18	210	本町	三沢市		本町四丁目		0.2680	5		
4	S56.12.24	1055	本町３号	三沢市		古間木山		0.2040	1	2	
5	S59.01.05	3	本町２号	三沢市		本町四丁目（字なし）	（大字なし）古間木山	0.4490	8		
6	S59.01.05	3	本町４号	三沢市		本町四丁目		0.2170	6		
7	S59.01.05	3	本町５号	三沢市		本町四丁目		0.1940	8		
8	S59.12.27	977	古間木山２号	三沢市			古間木山	0.2380	8		
9	S61.01.23	43	古間木	三沢市		古間木一丁目		0.4090	8		
10	S63.03.26	186	本町６号	三沢市			古間木山、本町四丁目	1.2310	14		
	H14.11.25	605	本町６号	三沢市		本町四丁目	古間木山	0.8000	6		
11	H01.03.18	175	栄町一丁目	三沢市		栄町一丁目、栄町三丁目		0.6050	6		
12	H01.03.18	175	栄町三丁目	三沢市		栄町三丁目		0.5330	6		
	H12.09.20	595	栄町三丁目	三沢市			古間木山	0.5150	7		
13	H06.03.25	235	本町７号	三沢市		新町二丁目、本町四丁目		1.4100	25		
	H09.02.24	127	本町７号	三沢市		新町二丁目、本町四丁目		0.6280	3		
14	H07.03.10	155	新町	三沢市		新町二丁目		0.7160	10		
15	H10.09.16	604	栄町一丁目２号	三沢市		栄町一丁目		0.1570	6		
16	H13.02.26	115	春日台	三沢市		春日台二丁目		0.7020	9		
17	H15.03.26	197	古間木山３号	三沢市			古間木山	0.3670	5		
18	H15.03.26	197	新町二丁目	三沢市		新町二丁目		0.3000	14		
19	H19.07.20	562	古間木一丁目１号	三沢市		古間木一丁目		0.2105	5		
20	H27.09.16	633	本町二丁目	三沢市		本町二丁目		0.3488	5		
	三沢市 計		20 区域								

番号	告示年月日	告示番号	急傾斜地崩壊危険区域名	所在地				面積(ha)	人家戸数	公共的建物	摘要
				郡･市	町･村	大字	字				
1	S49.02.23	105	馬門	上北郡	野辺地町		家ノ上	1.4980	20		
2	S49.02.23	105	坊ノ塚	上北郡	野辺地町		坊ノ塚	1.2120	20	1	
	H18.03.08	177	坊ノ塚	上北郡	野辺地町		坊ノ塚	0.4780	7		
3	S51.03.18	184	野辺地	上北郡	野辺地町		田名部道	0.8940	13		
	S62.02.21	74	野辺地	上北郡	野辺地町		田名部道	0.7490	11		
4	S56.02.05	87	浜町	上北郡	野辺地町		米内沢	0.6410	11		
5	S57.03.18	210	浜掛	上北郡	野辺地町		浜掛	0.2410	7		
6	S59.12.27	977	馬門２号	上北郡	野辺地町		陣場川原、家ノ上	0.2960	9		
7	H01.10.13	710	中渡	上北郡	野辺地町		中渡	0.3810	9		
8	H02.03.12	164	雑吉沢	上北郡	野辺地町		船橋、坊の塚	1.6220	14		
9	H06.03.25	235	切明	上北郡	野辺地町		切明、上小中野	0.9060	11		
10	H15.12.22	809	船橋	上北郡	野辺地町		寺の沢、船橋	0.8560	15		
	野辺地町 計		10 区域								
1	S45.12.08	840	北口	上北郡	七戸町		上町野	1.7170	37		
	S57.12.28	966	北口	上北郡	七戸町		上町野	0.5944	9		
2	S48.03.31	218	東槻木	上北郡	七戸町		東槻木	0.8600	30		
4	S49.02.23	105	城内	上北郡	七戸町		七戸	1.5410	23		
3	S51.03.18	184	東槻木２号	上北郡	七戸町		東槻木	0.4570	16		
5	S52.03.26	209	倉越１号	上北郡	七戸町		倉越	0.6040	12		
6	S54.01.23	40	城の後	上北郡	七戸町		西上川原	2.6400	25		
7	S62.02.21	74	上町野	上北郡	七戸町		上町野､七戸	1.1090	19		
8	H03.03.11	143	天神林３号	上北郡	七戸町		七戸、天神林、向田	1.0620	12		
	H15.11.28	753	天神林３号	上北郡	七戸町		七戸、天神林、向田	1.5830	11		
9	H08.02.26	129	影津内	上北郡	七戸町		影津内、倉越	0.8660	11		
10	H14.03.25	125	野続	上北郡	七戸町		貝ノ口、野続	0.7330	10		
11	H18.01.30	66	家ノ前	上北郡	七戸町		榎林家ノ前、地蔵堂	0.8080	6		
12	H25.03.27	252	桜田1号	上北郡	七戸町		鍛冶林、作田	1.9184	9		
	七戸町 計		12 区域								
1	S57.03.18	210	南町	上北郡	東北町	上野	山添	0.6370	12		
	H15.03.26	200	南町	上北郡	東北町	上野	新堤向、山添	0.6190	3	3	
2	H21.08.31	566	久保１号	上北郡	東北町	上野	久保、上野	1.3684	7		
3	S63.03.26	186	塔ノ沢山	上北郡	東北町		塔ノ沢山	0.2990	4	3	
4	H03.03.11	143	栄町	上北郡	東北町		仏沢、塔ノ沢山	0.9380	10		
	H05.03.19	199	栄町	上北郡	東北町		塔ノ沢山	0.3780	3		
5	H04.03.27	215	塔ノ沢山２号	上北郡	東北町		塔ノ沢山、上笹橋	0.7250	8	2	
6	H07.03.10	155	田ノ沢	上北郡	東北町		田ノ沢	0.8450	9		
7	H27.09.09	655	塔ノ沢山3号	上北郡	東北町		内蛯沢道ノ上	0.2370	5		
	東北町 計		7 区域								
1	S48.03.31	218	泊１号	上北郡	六ケ所村	泊	六角	2.5200	66	1	
2	S48.03.31	218	泊２号	上北郡	六ケ所村	泊	村ノ内	3.1200	52		
3	S49.02.23	105	焼山	上北郡	六ケ所村	泊	焼山	0.8500	10		
	S62.02.21	74	焼山	上北郡	六ケ所村	泊	焼山	2.5340	23	1	
4	S49.02.23	105	泊山１号	上北郡	六ケ所村	泊	泊山、焼山	1.0040	12		
	H03.03.11	148	泊山１号	上北郡	六ケ所村	泊	泊山、焼山				
5	S49.02.23	105	泊山２号	上北郡	六ケ所村	泊	泊山	0.3550	6		
6	S51.03.18	184	泊３号	上北郡	六ケ所村	泊	村ノ内	0.7590	20		
7	S55.03.29	301	泊７号	上北郡	六ケ所村	泊	川原	0.5640	16		
8	S56.02.05	87	尾駮	上北郡	六ケ所村	尾駮	野附	0.7770	8	3	
9	S56.12.24	1055	泊４号	上北郡	六ケ所村	泊	川原	2.5620	45	3	
10	S57.03.18	210	泊山４号	上北郡	六ケ所村	泊	焼山	0.3720	8		
11	S57.12.28	966	泊５号	上北郡	六ケ所村	泊	村ノ内、焼山	0.7789	15		
12	S57.12.28	966	泊山３号	上北郡	六ケ所村	泊	焼山	0.9695	8		
	S62.02.21	74	泊山３号	上北郡	六ケ所村	泊	焼山	1.2300	14		
13	S57.12.28	966	泊山５号	上北郡	六ケ所村	泊	村ノ内、焼山	0.5612	9		
14	S62.02.21	74	泊山６号	上北郡	六ケ所村	泊	泊山	0.3050	7		
15	H03.03.11	143	倉内	上北郡	六ケ所村	倉内	石神、谷地通	2.8040	15		
16	H18.03.08	175	泊山７号	上北郡	六ケ所村	泊	焼山	0.4360	16		
17	H22.09.10	600	焼山３号	上北郡	六ケ所村	泊	焼山	0.1333	2	1	
	六ヶ所村 計		17 区域								
1	S52.03.26	209	一川目２号	上北郡	おいらせ町		一川目	1.9970	10		
2	H16.02.25	114	松原一丁目	上北郡	おいらせ町	松原一丁目		0.6150	6		
3	H21.08.31	566	千刈田２号	上北郡	おいらせ町		千刈田（｢字｣は付かない）	0.4378	7		
4	H13.03.16	175	中下田	上北郡	おいらせ町		中下田	0.4200	5		
5	H24.02.24	127	立蛇１号	上北郡	おいらせ町		立蛇（｢字｣は付かない）	0.5077	5		
6	H28.10.17	646	瓢２号	上北郡	おいらせ町		瓢	1.0940	12		
	おいらせ町 計		6 区域								
1	S46.04.10	299	柳町	むつ市		柳町二丁目		1.2200	59	1	
	S57.12.28	966	柳町	むつ市		柳町		1.0100	9	1	
	S61.01.23	43	柳町	むつ市		柳町三丁目		0.4550	4		
2	S49.02.23	105	小川町	むつ市		小川二丁目		0.3660	5	2	
3	S50.05.13	388	川守町１号	むつ市		川守町		0.2980	10		
4	S50.05.13	388	川守町２号	むつ市		川守町		0.3680	10		
	S54.01.23	40	川守町２号	むつ市		川守町		0.0880	3		
	H01.03.18	180	川守町２号	むつ市		川守町		0.0680	2		
	H17.09.07	719	川守町２号	むつ市		川守町		0.2660	5		
5	S50.05.13	388	川守町３号	むつ市		川守町		0.1860	4		
	H26.03.19	208	川守町３号	むつ市		川守町		0.1425	16		
6	S50.05.13	388	川守町４号	むつ市		川守町		0.7730	33		
7	H04.03.27	216	小川町２号	むつ市		小川町、栗山町		0.8090	10		
8	H04.03.27	216	桜木町	むつ市		桜木町		0.4910	5		
9	H08.02.26	130	赤坂	むつ市		田名部	土手内、下道	0.8100	14		
10	S56.02.05	87	桧川	むつ市		桧川	川代	1.5500	31		
11	S62.02.21	74	桧川２号	むつ市		桧川	川代	1.3390	14	1	

番号	告示年月日	告示番号	急傾斜地崩壊危険区域名	所在地				面積(ha)	人家戸数	公共的建物	摘要
				郡・市	町・村	大字	字				
12	H03.03.11	144	蛎崎	むつ市		蛎崎	蛎崎、寺ノ前、松山	1.9150	20		
13	H12.09.20	591	高野川	むつ市		川内	高野川	0.9070	14		
14	H18.12.15	909	家ノ上	むつ市			家ノ上	0.3670	4	1	
15	S47.08.29	637	二枚橋	むつ市		大畑	大畑通	3.7280	27		
16	S47.08.29	637	湯坂下	むつ市		大畑	八幡湯坂	1.0500	45		
17	S47.09.25	693	孫次郎間	むつ市		大畑	八幡湯坂	3.2810	26		
	H15.03.26	199	孫次郎間	むつ市		大畑	二枚橋、涌舘	1.0470	14		
18	S54.01.23	40	二枚橋２号	むつ市		大畑	二枚橋	1.0780	17		
19	S56.12.24	1055	八幡湯坂	むつ市		大畑	八幡湯坂	2.3470	34		
20	H02.03.12	165	茶水	むつ市		大畑	孫次郎間	0.3540	8	1	
21	H05.03.19	190	赤川	むつ市		大畑	大赤川、赤川村	0.6990	5	1	
22	H27.03.20	176	釣屋浜１号	むつ市		大畑町	釣屋浜	0.6983	4	2	
23	S48.03.31	218	九艘泊	むつ市		脇野沢	九艘泊	7.5200	65	2	
24	S48.03.31	218	桂沢	むつ市		脇野沢	桂沢	2.7850	70	1	
25	S51.03.18	184	新井田	むつ市		脇野沢	新井田	0.6930	9		
26	S51.03.18	184	寄浪	むつ市		脇野沢	寄浪	0.7130	14	1	
	H02.03.12	168	寄浪	むつ市		脇野沢	寄浪	2.0840	5	1	
	H07.03.10	158	寄浪	むつ市		脇野沢	寄浪	0.8900	11		
27	S54.01.23	40	脇野沢	むつ市		脇野沢	渡向	0.9400	14	2	
	S62.02.21	74	脇野沢	むつ市		脇野沢	瀬野川目、渡向	0.3600		1	
28	S56.03.17	231	小沢	むつ市		小沢	小沢	0.5500	9		
29	S57.03.18	210	芋田	むつ市		脇野沢	九艘泊	0.6700	8		
30	S57.03.18	210	小沢２号	むつ市		小沢	小沢	0.2500	7	1	
31	S58.03.08	169	小沢３号	むつ市		小沢	鹿間平	0.6670	16	1	
32	H04.03.27	216	小沢４号	むつ市		小沢	鹿間平	0.2260	6		
33	H14.03.25	126	小沢５号	むつ市		小沢	稲平、小沢	0.5010	12		
34	H15.03.26	198	桂沢（２）	むつ市		脇野沢	桂沢	0.6017	10		
35	H24.05.14	402	小沢７号	むつ市		脇野沢	鹿間平	0.2272	8		
	むつ市 計		35 区域								
1	S51.03.18	184	材木	下北郡	大間町	奥戸	材木	1.7690	26		
2	H05.03.19	190	奥戸	下北郡	大間町	奥戸	奥戸村、大川目、焼畑	0.8520	10		
	H13.02.26	122	奥戸	下北郡	大間町	奥戸	奥戸村、小川代、焼畑	1.4310	9	2	
3	H08.02.26	130	向町	下北郡	大間町	奥戸	小奥戸、二ツ石	2.2490	15		
4	H13.02.26	116	奥戸２号	下北郡	大間町	奥戸	奥戸村、館ノ上	0.4970	8		
	H17.09.07	720	奥戸２号	下北郡	大間町	奥戸	奥戸村、館ノ上	0.5060	10		
	大間町計		4 区域								
1	S45.12.08	840	白糠	下北郡	東通村	白糠	下馬坂、浜通	1.8540	31		
2	S49.02.23	105	入口	下北郡	東通村	野牛	釜ノ平	0.3720	17	1	
	S54.01.23	40	入口	下北郡	東通村	野牛	釜ノ平	0.2220	2		
3	S51.03.18	184	稲崎	下北郡	東通村	野牛	稲崎平	1.5780	16		
4	S58.03.08	169	白糠２号	下北郡	東通村	白糠	明神ノ上	0.3890	5		
	H13.02.26	123	白糠２号	下北郡	東通村	白糠	明神ノ上	1.1840	20		
5	S58.03.08	169	白糠３号	下北郡	東通村	白糠	明神ノ上	0.6720	10		
6	S61.01.23	43	白糠４号	下北郡	東通村	白糠	向流	0.2330	5		
	H02.03.12	169	白糠４号	下北郡	東通村	白糠	向流、鳥ノ沢、明神川端	2.2480	21	1	
7	H02.03.12	165	野牛	下北郡	東通村	野牛	水上	1.1250	7	1	
8	H14.03.25	126	明神川端１号	下北郡	東通村	白糠	明神ノ上、明神川端	1.3700	18		
	H15.08.15	526	明神川端１号	下北郡	東通村	白糠	明神ノ上、明神川端	0.1390			
9	H18.12.15	909	赤平１号	下北郡	東通村	白糠	赤平	1.2560	12		
10	H22.03.31	205	上堀川１号	下北郡	東通村	尻労	上堀川、尻労	0.4925	5		
11	H28.11.28	736	浜通	下北郡	東通村	白糠	赤平	0.1937	7		
	東通村計		11 区域								
1	S48.03.31	218	下風呂	下北郡	風間浦村	下風呂	下風呂	5.0300	55	10	
2	S50.05.13	388	滝ノ上	下北郡	風間浦村	下風呂	家ノ尻	0.5600	18		
3	S50.05.13	388	畑尻	下北郡	風間浦村	下風呂	滝ノ上	1.0800	8	2	
4	S57.12.28	966	甲平ノ下	下北郡	風間浦村	下風呂	甲平ノ下	1.4936	17		
	H29.03.10	179	甲平ノ下	下北郡	風間村村	下風呂	甲平ノ下、甲平ノ上	0.7307	9	2	
5	S59.12.27	977	烏谷場ノ上	下北郡	風間浦村	下風呂	烏谷場ノ上	1.6780	23	1	
6	S62.02.21	74	古野	下北郡	風間浦村	易国間	古野、孫三郎間	0.6580	14		
7	H01.03.18	176	甲	下北郡	風間浦村	下風呂	甲平ノ上、甲平ノ下	0.4680	10		
8	H06.03.25	236	易国間	下北郡	風間浦村	易国間	大川目、小倉畑	1.2840	12		
	風間浦村計		8 区域								
1	S49.02.23	105	佐井	下北郡	佐井村	佐井	八幡堂	0.3200	14	1	
2	S51.03.18	184	磯谷	下北郡	佐井村	佐井	磯谷	2.2030	39	1	
3	S57.03.18	210	大佐井	下北郡	佐井村	佐井	糠森	0.3680	10		
4	S61.01.23	43	矢越	下北郡	佐井村	矢越	矢越、湯ノ川越	0.2600	6		
5	S63.03.26	187	原田	下北郡	佐井村	佐井	原田、原田川目	0.9080	14		
6	H02.03.12	165	佐井２号	下北郡	佐井村	佐井	八幡堂、大佐井	0.3610	9		
7	H12.09.20	591	矢越２号	下北郡	佐井村	佐井	湯ノ川越、矢越	0.3640	5		
8	H16.02.25	115	川目２号	下北郡	佐井村	佐井	大佐井川目、湯ノ川越	0.2670	6		
9	H20.12.17	802	原田２号	下北郡	佐井村	佐井	原田、原田川目	0.3386	5		
10	H26.02.05	58	矢越３号	下北郡	佐井村	佐井	湯ノ川越	0.4258	4	1	
	佐井村計		10 区域								

３－20－８　地すべり危険地区（国有林）

東北森林管理局

平成29年３月31日現在

No.	調査番号	地区名	位置					直接保全対象施設			危険度	管轄
			郡・市	町	大字	字（林班）		人家等戸数	公共施設等	道路		
1	202-0001	関ヶ平	弘前市			関ヶ平国有林	(357)			市道	B	津軽署
2	323-0001	寺の沢	西津軽郡	深浦町	岩坂	大童子山国有林	(2011～2012)	13		県道・林道	A	津軽署
3	323-0002	母沢	西津軽郡	深浦町	驫木	驫木山国有林	(3024・3026)	1	鉄道	国道	A	津軽署
4	343-0001	美山湖	中津軽郡	西目屋村	川原平	鬼川辺国有林	(182～183)		多目的ダム・農地		A	津軽署
5	343-0002	尾太	中津軽郡	西目屋村	砂子瀬	尾太国有林	(124)	10		県道	A	津軽署
6	387-0001	冬部沢	北津軽郡	中泊町	小泊	南小泊山国有林	(603)			町道	B	金木支署
7	208-0001	トリノ沢	むつ市	川内町		田野沢山国有林	(767)			林道	B	下北署
8	425-0001	赤川	下北郡	風間浦村	下風呂	佐久間国有林	(2081～2093)	65		国道	A	下北署
9	206-0001	黄瀬川	十和田市		奥瀬	黄瀬山国有林	(93～94)			林道	B	三八上北署
10	206-002	蔦	十和田市		奥瀬	蔦国有林	(115)		取水堤	県道	A	三八上北署
11	206-0003	蔦川	十和田市		奥瀬	蔦国有林	(114)			国道	B	三八上北署
12	450-0001	太古沢	三戸郡	新郷村	戸来	戸来岳国有林	(619～620)	3	養魚場	林道	B	三八上北署

地 す べ り 危 険 地 区

農林水産部

H29.10.1現在

危険地区番号		位置				公共施設等			備考
		市町村	大字	字	地区名	人家戸数	公共施設 種類	公共施設 数量	
321	G0001	西津軽郡鰺ヶ沢町	芦萢町	響滝	八景森	30	学校 県道 町道	1 600m 800m	指定地
321	G0002	西津軽郡鰺ヶ沢町	南金沢町	上高根山	南金沢	92	学校 県道 町道	1 1,000m 1,000m	指定地
321	G0003	西津軽郡鰺ヶ沢町	一ツ森	上禿	一ツ森町	52	学校 県道	1 1,100m	
323	G0001	西津軽郡深浦町	長慶平	芦萢	芦萢	42	学校 町道	1 6,400m	指定地
323	G0002	西津軽郡深浦町	追良瀬	相野山	大山	0	県道	1,000m	
323	G0003	西津軽郡深浦町	長慶平	津軽平	津軽平	6	県道	520m	
323	G0004	西津軽郡深浦町	上長慶平	大林寺	大林寺	5	県道	1,100m	指定地
323	G0005	西津軽郡深浦町	岩崎	岩崎山	岩崎山	1	県道	3,700m	
202	G0001	弘前市	一野渡	中平山	中泊沢	0	市道	500m	
202	G0002	弘前市	藍内	立石	立石	12	県道 市道 林道	1,300m 200m 1,200m	指定地
204	G0001	黒石市	浅瀬石	浅瀬石山	浅瀬石山	0	農道	800m	
204	G0002	黒石市	袋	平山	平山	0	ダム 市道	1 500m	指定地
210	G0001	平川市	唐竹石倉		唐竹石倉	15	県道 市道 農道	1800m 500m 500m	指定地
343	G0001	中津軽郡西目屋村	川原平	美山湖	美山湖	0	ダム 林道	1 500m	
362	G0001	南津軽郡大鰐町	虹貝	清川	三軒新田	0	県道	1,300m	
201	G0001	青森市浪岡	王余魚沢	寺山	王余魚沢	19	学校 市道	1 1,000m	指定地
307	G0001	東津軽郡外ヶ浜町		平舘今津鳴川岳	鳴川岳	0	林道	350m	
307	G0002	東津軽郡外ヶ浜町		平舘野田山下	山下	25	国道	1,000m	
307	G0003	東津軽郡外ヶ浜町		平舘弥蔵釜	弥蔵釜	3	国道	150m	

危険地区番号		位置				公共施設等			備考
		市町村	大字	字	地区名	人家戸数	公共施設 種類	公共施設 数量	
301	G0001	東津軽郡平内町	内童子	童子	母沢	0	県道 林道	500m 450m	
208	G0001	むつ市	川内町大滝		大滝	1	農道	800m	
208	G0002	むつ市	川内町恐山		恐山	0	県道 林道	600m 1,100m	
425	G0001	下北郡風間浦村	下風呂	下風呂	下風呂	82	官公署 学校 国道	1 1 600m	指定地
426	G0001	下北郡佐井村	佐井	磯谷	磯谷	48	学校 国道	1 2,300m	指定地
426	G0002	下北郡佐井村	佐井	川目	川目	26	村道	200m	
426	G0003	佐井村	長後	長後	長後	28	国道	1,000m	指定地
206	G0001	十和田市	滝沢	上指久保	上指久保	0	ダム 林道	1 32,000m	
206	G0002	十和田市	法量	相ノ窪	相ノ窪	0	県道	900m	
206	G0003	十和田市	法量	相ノ窪	泥渕	0	県道	600m	
402	G0001	上北郡七戸町		山舘	山舘１号	0	ダム 国道 林道	1 200m 1,000m	指定地
402	G0002	上北郡七戸町		和田川	和田川	0	国道	1,000m	
402	G0003	上北郡七戸町		山舘	山舘２号	0	ダム 国道	1 400m	
441	G0001	三戸郡三戸町	泉山	野瀬	野瀬	1	町道	300m	
443	G0001	三戸郡田子町	遠瀬	和平	和平	0	町道 林道	1,300m 300m	指定地
450	G0001	三戸郡新郷村	戸来	戸来岳	菅場	0	国道	500m	指定地
450	G0002	三戸郡新郷村	戸来	雨池	雨池	0	国道	500m	指定地
計	36箇所								

地 す べ り 危 険 箇 所

（県土整備部）
平成29年９月30日現在

番号	区　域　名	位　　置	面　積 (ha)	河　　川　　名
1	釜野沢	東津軽郡外ケ浜町三厩字鉄	17.6	釜野沢
2	袰月	東津軽郡今別町袰月	41.0	袰月川
3	奥平部	東津軽郡今別町村元	57.0	砂森川
4	釜の沢	東津軽郡外ケ浜町平舘今津	17.0	尻高川
5	舟岡	東津軽郡外ケ浜町平舘石浜	45.0	小湯ノ沢川
6	石浜２号	東津軽郡外ケ浜町平舘石浜	37.8	－
7	磯山	東津軽郡外ケ浜町平舘石浜	12.0	ワカメ沢
8	磯山２号	東津軽郡外ケ浜町平舘石浜	34.0	口広川
9	石浜	東津軽郡外ケ浜町蟹田石浜	19.0	－
10	塩越２号	東津軽郡外ケ浜町蟹田石浜	10.9	－
11	塩越	東津軽郡外ケ浜町蟹田石浜	22.3	滝の沢
12	浅虫	青森市浅虫	23.3	－
13	居繰の滝	青森市荒川	90.4	堤川
14	磯ノ山	東津軽郡外ケ浜町蟹田石浜	14.0	－
15	大泊	東津軽郡今別町大泊	24.0	－
16	奥平部２号	東津軽郡今別町奥平部	12.0	五所塚川
17	五所塚川	東津軽郡今別町奥平部	30.6	五所塚川
18	村市	中津軽郡西目屋村村市	47.0	岩木川
19	村市２号	中津軽郡西目屋村村市	41.6	岩木川
20	村市３号	中津軽郡西目屋村村市	34.5	岩木川
21	平沢	中津軽郡西目屋村村市	41.4	平沢川
22	平沢２号	中津軽郡西目屋村村市	22.8	平沢川
23	坂市	弘前市坂市	20.0	相馬川
24	富田	弘前市藍内	15.0	相馬川
25	関ヶ平	弘前市藍内	58.0	相馬川
26	三ツ目内	南津軽郡大鰐町三ツ目内	202.7	三ツ目内川
27	居土	南津軽郡大鰐町居土	38.7	三ツ目内川
28	茶臼山公園	南津軽郡大鰐町大鰐	3.1	南無阿弥沢
29	稗田沢	南津軽郡大鰐町大鰐	23.0	稗田沢
30	島田	南津軽郡大鰐町島田	57.6	島田川
31	南中野	黒石市南中野	37.0	中野川
32	沖浦	黒石市沖浦	54.8	浅瀬石川
33	山下	平川市小国	35.4	小国川
34	葛川	平川市葛川	29.3	浅瀬石川
35	温湯	黒石市温湯	143.2	浅瀬石川
36	玉掛	三戸郡南部町玉掛	21.1	馬淵川
37	馬場	三戸郡南部町小向	48.0	猿辺川
38	丁塚	三戸郡三戸町貝守	27.8	猿辺川

番号	区　域　名	位　　置	面　積 (ha)	河　　川　　名
39	杉沢	三戸郡三戸町貝守	29.0	吉野川
40	長清水	三戸郡南部町小向	25.0	猿辺川
41	下前	北津軽郡中泊町下前	114.5	－
42	大山長根	北津軽郡中泊町大山長根	8.5	大山長根沢
43	栃久保	十和田市奥瀬	43.5	相坂川
44	立石	十和田市奥瀬	69.3	相坂川
45	矢越	下北郡佐井村佐井	19.0	－
46	長後	下北郡佐井村長後	29.9	長後川
47	矢櫃川	むつ市川内町川内	42.3	矢櫃川
48	上小倉平	むつ市川内町川内	65.3	川内川
49	滝山	むつ市脇野沢	28.6	脇野沢川
50	源藤城	むつ市脇野沢	12.5	脇野沢川
51	富菟	つがる市車力町富菟	5.4	－
52	小森	西津軽郡鰺ヶ沢町小森町	7.9	赤石川
53	大然	西津軽郡鰺ヶ沢町一ツ森町	65.0	赤石川
54	大然２号	西津軽郡鰺ヶ沢町一ツ森町	60.0	赤石川
55	大然３号	西津軽郡鰺ヶ沢町一ツ森町	12.0	赤石川
56	関	西津軽郡深浦町関	25.0	－
57	石動	西津軽郡深浦町岩坂	100.0	大童子川
58	広戸１号	西津軽郡深浦町広戸	20.0	広戸川
59	広戸２号	西津軽郡深浦町広戸	19.0	広戸川
60	岩崎	西津軽郡深浦町岩崎	31.5	－
61	笹内川右岸	西津軽郡深浦町岩崎	79.2	笹内川
62	松神	西津軽郡深浦町松神	18.0	松神川
63	大間	西津軽郡深浦町横磯	140.0	－
64	蔦川	十和田市蔦国有林	15.7	－
合計　64箇所			2,595.97	

３－20－９　地すべり防止区域指定箇所

地すべり防止区域指定箇所
地すべり等防止法（昭和３３年法律第３０号）による指定箇所

農林水産部

平成29年10月１日現在

地すべり地域名	位置	面積	土地			家屋		公共施設			指定年月日	告示
			田畑 (ha)	山林 (ha)	その他 (ha)	住宅 (戸)	その他	道路	橋梁	その他		
山館	上北郡七戸町	37.16		37.16				国道　200m		防災ダム１	昭和44年6月12日	告示856号
		0.00						林道1,000m				
	字山舘	0.00										
		計 37.16	0.00	37.16	0.00							
八景森	西津軽郡鰺ヶ沢町	15.79		15.79		30		県道　600m		学校１	昭和47年10月31日	告示2025号
	大字芦萢町	0.00						町道　800m				
	字響滝	0.00										
		計 15.79	0.00	15.79	0.00							
菅場	三戸郡新郷村	31.00		29.30	1.70			国道　500m			昭和48年6月19日	告示1240号
	大字戸来	83.35		79.27	4.08			国道1,690m			平成14年6月26日	告示1196号
	字戸来岳	0.00										
		計 114.35	0.00	108.57	5.78							
南金沢	西津軽郡鰺ヶ沢町	77.32	5.59	65.48	6.25	92		県道1,000m		学校１	昭和49年8月31日	告示828号
	大字南金沢町	47.15	0.66	35.15	11.34			町道1,000m			平成6年11月4日	告示1502号
	字上高根山	0.00										
		計 124.47	6.25	100.63	17.59							
下風呂	下北郡風間浦村	24.04		22.88	1.16	82		国道　600m		官公署１	昭和51年2月20日	告示147号
	大字下風呂	0.00								病院１		
	字下風呂	0.00										
		計 24.04	0.00	22.88	1.16							
磯谷	下北郡佐井村	58.35	3.87	52.55	1.93	48		国道2,300m		学校１	昭和51年6月18日	告示589号
	大字佐井	41.40	4.10	35.80	1.50						昭和60年4月25日	告示596号
	字磯谷	0.99			0.99						昭和63年6月23日	告示880号
		100.74	7.97	88.35	4.42							
王余魚沢	青森市浪岡	224.39		222.19	2.20	19		市道1,000m		学校１	昭和54年4月25日	告示615号
	大字王余魚沢	11.61		11.61							平成2年10月2日	告示1245号
	字寺山	0.00										
		計 236.00	0.00	233.80	2.20							
雨池	三戸郡新郷村	110.19		110.19				国道　500m		防災ダム１	昭和54年4月25日	告示616号
	大字戸来	6.38		5.29	1.09						昭和63年6月22日	告示854号
	字雨池	0.00										
		計 116.57	0.00	115.48	1.09							
大林寺	西津軽郡深浦町	77.31	1.76	70.25	5.30	5		町道1,100m			昭和63年6月22日	告示852号
	大字上長慶平	0.00										
	字大林寺	0.00										
		計 77.31	1.76	70.25	5.30							
平山	黒石市	36.34		35.98	0.36			林道　910m		多目的ダム1	平成10年3月16日	告示368号
	大字袋	0.00										
	字平山	0.00										
		計 36.34	0.00	35.98	0.36							
芦萢	西津軽郡深浦町	66.04	2.06	41.35	22.63	13	1	町道6,400m	11	公民館１	平成11年7月21日	告示2671号
	大字長慶平	69.85	1.38	41.23	27.24					学校１	平成27年9月7日	告示2079号
	字芦萢	0.00										
		計 135.89	3.44	82.58	49.87							
和平	三戸郡田子町	15.62	0.95	14.52	0.15			町道1,300m			平成15年3月31日	告示第574号
	大字遠瀬	0.00						林道　300m				
	字和平	0.00										
		計 15.62	0.95	14.52	0.15							
長後	下北郡佐井村	37.72	1.77	27.26	8.69			国道　990m		簡易郵便局1	平成25年4月11日	告示第1021号
	大字長後	0.00										
	字長後	0.00										
		計 37.72	1.77	27.26	8.69							
立石	弘前市	11.34	0.27	10.01	1.06			林道　770m	1		平成26年4月24日	告示第614号
	大字藍内	0.00										
	字立石	0.00										
		計 11.34	0.27	10.01	1.06							

地すべり地域名	位置	面積	土地			家屋		公共施設			指定年月日	告示
			田畑(ha)	山林(ha)	その他(ha)	住宅(戸)	その他	道路	橋梁	その他		
唐竹石倉	平川市 唐竹石倉 計	5.06 0.00 0.00 5.06	0.95 0.95	3.86 3.86	0.25 0.25			県道1,200m	5		平成27年9月7日	告示第2078号
計	１５箇所	1,088.40	23.36	967.12	97.92							

（農林水産部）

地すべり地域名	位置	面積	土地			家屋		公共施設			指定年月日	告示
			田畑(ha)	山林(ha)	その他(ha)	住宅(戸)	その他	道路	橋梁	その他		
上野	黒石市 大字袋 字上野 計	38.41 38.41	15.05 15.05	17.85 17.85	5.51 5.51	35		農道 4,290m			平成3年5月10日	告示570号
中野	弘前市大字中野 中津軽郡西目屋村 大字杉ヶ沢 計	88.40 88.40	54.80 54.80	23.30 23.30	10.30 10.30			農道 6,040m			平成4年8月27日	告示945号
長坂	黒石市 大字上十川 字長谷澤二番囲 計	105.50 105.50	53.45 53.45	48.05 48.05	4.00 4.00			農道 5,443m		送電線、 鉄塔等	平成5年12月6日	告示1412号
法光寺	三戸郡南部町 大字法光寺 字法光寺 計	54.00 54.00	34.64 34.64	14.50 14.50	4.86 4.86	18		県道　470m 町道 1,520m		墓地、 公園等	平成5年12月6日	告示1413号
八幡館	南津軽郡大鰐町 大字八幡館 字武士ヶ沢 計	42.20 42.20	23.14 23.14	18.71 18.71	0.35 0.35			県道 1,150m 町道 1,040m			平成6年11月9日	告示1512号
葛派平	東津軽郡平内町 大字外童子 字葛派平 計	7.76 7.76	5.47 5.47	1.54 1.54	0.75 0.75			県道　262m			平成7年8月3日	告示1136号
園村	弘前市 大字沢田 字葭沢 計	26.33 3.50 29.83	 	23.97 3.50 27.47	2.36 2.36					防災ダム	平成12年8月9日 平成19年1月30日	告示1095号 告示102号
大久保	弘前市 大字如来瀬 字大久保 計	14.30 14.30	9.65 9.65	4.30 4.30	0.35 0.35			農道　520m			平成12年4月5日	告示563号
下菖蒲沢	西津軽郡鰺ヶ沢町 大字芦萢町 字下菖蒲沢 計	13.41 13.41	6.14 6.14	6.08 6.08	1.19 1.19			町道　461m	1		平成20年5月7日	告示683号
駒木	南津軽郡大鰐町 大字長峰 字駒木沢 計	110.80 4.30 115.10	53.65 1.06 54.71	46.54 1.83 48.37	10.61 1.41 12.02			農道 5,420m		鉄塔	平成22年5月7日 平成27年2月18日	告示709号 告示357号
計	10箇所	508.91	257.05	210.17	41.69							

地すべり等防止法（昭和33年法律第30号）による指定箇所

（県土整備部）

平成29年９月30日現在

地すべり地域名	位置	面積(ha)	土地（ha）			家屋（戸）		公共施設			指定年月日
			田畑	山林	その他	住宅	その他	道路	橋梁	その他	
磯山	東津軽郡外ヶ浜町平舘磯山	11.7	3	5.6	3.1	36	33	国道 500m		神社 1	昭和37年12月1日 告示 2963号
石浜	東津軽郡外ヶ浜町蟹田塩越	18.753	0.819	17.186	0.748			国道 860m			昭和41年3月31日 告示 945号
舟岡	東津軽郡外ヶ浜町平舘石浜尻高川	8.98	1.7	7.03	0.25	52	41	国道 440m		海岸保全施設 440m 神社 1	昭和55年 6月17日 告示 1169号
舟岡	東津軽郡外ヶ浜町平舘石浜尻高川	23.91	2.54	20.21	1.16	25	27	国道 510m	1橋	学校 1 神社 1	平成7年7月24日 告示 1397号
奥平部	東津軽郡今別町道添	9.1	0.6	4.8	3.7	27	8	国道 240m		学校 1	昭和48年2月23日 告示 349号
石浜2号	東津軽郡外ヶ浜町平舘磯山	11.55	2.99	6.5	2.06	17	16	国道 330m			昭和60年3月27日 告示 681号
石浜3号	東津軽郡外ヶ浜町平舘舟岡、平舘磯山	8.31	1.31	3.29	0.19			国道 102m			平成25年6月25日 告示 647号
関ケ平	弘前市藍内関ケ平	28.0	2.2	19.7	6.1			県道 3,000m	4橋	砂防 2基 頭首工	昭和43年3月30日 告示 1040号
三ツ目内	南津軽郡大鰐町三ツ目内	150.39	38.6	103.48	8.31	7		町道 600m		神社 1	平成12年6月9日 告示 1509号
稗田沢	南津軽郡大鰐町稗田沢	22.8	12.5	6.4	3.9	11	13	町道 1,050m		浄水場 1 給水管 190m 浄水場管理事務所 1	昭和52年6月7日 告示 879号
村市	中津軽郡西目屋村村元	46.9	24.5	16.4	6	27	3	県道 950m		発電所 導水路 500m	昭和52年6月7日 告示 879号
温湯	黒石市温湯	162.66	59.69	76.73	26.24	5		市道 1,450m		神社 1	平成14年6月21日 告示 509号
南中野	黒石市南中野	49.24	29.65	16.99	2.6					神社 1	平成14年6月21日 告示 509号
杉沢	三戸郡三戸町籠沢	9.73	0.633	8.4	0.967			県道 600m			昭和60年3月27日 告示 681号
玉掛	三戸郡南部町玉掛	22.88	11.19	9.19	2.5	15		町道 1,560m		墓地 1	平成13年4月17日 告示 501号
下前	北津軽郡中泊町小泊下前	57.6	2.2	35.7	19.7	199		県道 1,600m		学校 1 神社仏閣 2 床止 1	昭和48年2月15日 告示 309号
下前	北津軽郡中泊町小泊下前	31.234	9.782	18.218	3.234	25		県道 60m			昭和58年3月31日 告示 900号
下前	北津軽郡中泊町小泊下前	11.321	6.387	2.869	2.065	7		県道 510m		神社 2	昭和63年12月8日 告示 2337号
富菟	つがる市富菟町屏風山	9.45	3.51	0.5	5.44	51	96	村道 650m			昭和59年3月31日 告示 836号
大山長根	北津軽郡中泊町小泊	14.07	4.25	5.85		60	1	県道 400m		小泊漁協 魚市場 加工処理施設 加工場 中泊町期間集落センター	平成18年7月25日 告示 865号
岩崎	西津軽郡深浦町岩崎	37.1	8.96	17.29	10.85	13		林道 550m			平成14年6月21日 告示 509号
蔦川	十和田市奥瀬、法量	15.67		15.67				国道 800m			平成19年6月26日 告示 844号
矢越	下北郡佐井村矢越	19.0	4	8	7		19	国道 750m		漁港 1	昭和51年4月12日 告示 728号
計	20箇所	780.348	231.011	426.003	116.114	577	257				

３－20－10　砂防指定地

（県土整備部）

東青地域県民局地域整備部管内　　平成29年９月30日現在

整理番号	告示年月日	告示番号	級	水系名	幹川名	渓流名	位置			
							郡市	町村	大字	字
1	S08.12.11	432	2	堤川 つつみがわ	荒川 あらかわ	荒川 あらかわ	青森市		荒川	南荒川山
2	S09.10.12	491	2	堤川 つつみがわ	荒川 あらかわ	荒川 あらかわ	青森市		荒川	南荒川山
3	S.10.06.25	401	2	堤川 つつみがわ	荒川 あらかわ	荒川 あらかわ	青森市		荒川	南荒川山
4	S11.11.19	604	2	増川川 ますかわがわ	増川川 ますかわがわ	崩山沢 くずれやまさわ	東津軽郡	外ヶ浜町		三厩増川山
5	S11.11.19	604	2	増川川 ますかわがわ	増川川 ますかわがわ	大渕沢 おおぶちさわ	東津軽郡	外ヶ浜町		三厩増川山
6	S.11.11.19	604	2	増川川 ますかわがわ	増川川 ますかわがわ	板割沢 いたわりさわ	東津軽郡	外ヶ浜町		三厩増川山
7	S11.11.19	604	2	増川川 ますかわがわ	増川川 ますかわがわ	小豆沢 あずきさわ	東津軽郡	外ヶ浜町		三厩増川山
8	S11.11.19	604	2	増川川 ますかわがわ	増川川 ますかわがわ	濁沢 にごりさわ	東津軽郡	外ヶ浜町		三厩増川山
9	S11.11.19	604	2	増川川 ますかわがわ	増川川 ますかわがわ	小濁沢 こにごりさわ	東津軽郡	外ヶ浜町		三厩増川山
10	S11.11.19	604	2	増川川 ますかわがわ	増川川 ますかわがわ	増川川 ますかわがわ	東津軽郡	外ヶ浜町		三厩増川山
11	S19.12.20	604	2	小湊川 こみなとがわ	小湊川 こみなとがわ	小湊川 こみなとがわ	東津軽郡	平内町	田茂木	田の沢外３字
12	S23. 5.20	91	2	清水川 しみずがわ	清水川 しみずがわ	清水川 しみずがわ	東津軽郡	平内町	松の木	柏木山 大栗山
13	S23. 520	91	2	清水川 しみずがわ	清水川 しみずがわ	清水川 しみずがわ	東津軽郡	平内町	外童子	杭木外２字
14	S25. 2.21	71	2	根井川 ねいがわ	五本安沢 ごほんやすさわ	五本安沢 ごほんやすさわ	青森市		久栗坂	東岳
15	S25. 2.21	71	2	根井川 ねいがわ	五本安沢 ごほんやすさわ	五本安沢 ごほんやすさわ	青森市		久栗坂	東岳
16	S25.10.007	1095	2	根井川 ねいがわ	根井川 ねいがわ	根井川 ねいがわ	青森市		久栗坂	東岳
17	S25.10.07	1095	2	根井川 ねいがわ	根井川 ねいがわ	根井川 ねいがわ	青森市		久栗坂	東岳
18	S26.10.02	890	2	清水川 しみずがわ	清水川 しみずがわ	清水川 しみずがわ	東津軽郡	平内町	外童子	滝の沢外２字
19	S26.10.02	890	2	今別川 いまべつがわ	関口川 せきぐちがわ	関口川 せきぐちがわ	東津軽郡	今別町	鍋田	東大川平
20	S26.10.02	890	2	今別川 いまべつがわ	関口川 せきぐちがわ	関口川 せきぐちがわ	東津軽郡	今別町	鍋田	東大川平
21	S26.10.02	890	2	清水川 しみずがわ	清水川 しみずがわ	清水川 しみずがわ	東津軽郡	平内町	外童子	滝の沢外２字
22	S27. 5.13	546	2	根井川 ねいがわ	根井川 ねいがわ	根井川 ねいがわ	青森市		久栗坂	山辺外２字
23	S27. 5.13	546	2	根井川 ねいがわ	根井川 ねいがわ	根井川 ねいがわ	青森市		久栗坂	山辺外２字
24	S26.11.13	963	2	小湊川 こみなとがわ	倉出沢 くらだしさわ	倉出沢 くらだしさわ	東津軽郡	平内町	田茂木	倉出沢
25	S26.11.13	963	2	野内川 のないがわ	野内川 のないがわ	野内川 のないがわ	青森市		東岳	滝沢
26	S26.11.13	963	2	小湊川 こみなとがわ	倉出沢 くらだしさわ	倉出沢 くらだしさわ	東津軽郡	平内町	田茂木	倉出沢

面積			概況						
				山林		道路等		その他	
延長（m）	幅（m）	面積（ha）	河川敷（ha）	国有林（ha）	公民有林（ha）	種別	面積（ha）	国有地（ha）	公民有地（ha）
1,180.0	120.0	7.080	1.770	5.310	0.000		0.000	0.000	0.000
左岸		7.080	1.770	5.310					
600.0	60.0	0.000							
右岸		0.000							
580.0	60.0	0.000							
0.0	0.0	19.880	6.020	13.860	0.000		0.000	0.000	0.000
		19.880	6.020	13.860					
2,425.0	140.0	33.950	7.275	26.675	0.000		0.000	0.000	0.000
2,425.0	140.0	33.950	7.275	26.675					
600.0	65.0	3.900	0.300	3.600	0.000		0.000	0.000	0.000
600.0	65.0	3.900	0.300	3.600					
1,050.0	65.0	6.825	0.525	6.300	0.000		0.000	0.000	0.000
1,050.0	65.0	6.825	0.525	6.300					
1,200.0	65.0	7.800	0.600	7.200	0.000		0.000	0.000	0.000
1,200.0	65.0	7.800	0.600	7.200					
1,600.0	65.0	10.400	0.800	9.600	0.000		0.000	0.000	0.000
1,600.0	65.0	10.400	0.800	9.600					
1,630.0	65.0	10.595	0.815	9.780	0.000		0.000	0.000	0.000
1,630.0	65.0	10.595	0.815	9.780					
800.0	65.0	5.200	0.400	4.800	0.000		0.000	0.000	0.000
800.0	65.0	5.200	0.400	4.800					
1,970.0	105.0	20.685	4.925	15.760	0.000		0.000	0.000	0.000
1,970.0	105.0	20.685	4.925	15.760					
1,020.0	40.0	4.080	2.300	0.000	0.600		0.380	0.000	0.800
1,020.0	40.0	4.080	2.300		0.600		0.380		0.800
220.0	90.0	1.980	0.880	0.000	0.700		0.100	0.000	0.300
220.0	90.0	1.980	0.880		0.700		0.100		0.300
680.0	90.0	5.520	1.100	0.000	1.600		0.100	0.000	2.720
680.0	90.0	5.520	1.100		1.600		0.100		2.720
1,200.0	10.0	1.200	1.200	0.000	0.000		0.000	0.000	0.000
1,200.0	10.0	1.200	1.200						
1,200.0	80.0	9.600	1.300	6.300	0.000		0.200	1.800	0.000
1,200.0	80.0	9.600	1.300	6.300			0.200	1.800	
5,700.0	20.0	11.400	11.400	0.000	0.000		0.000	0.000	0.000
5,700.0	20.0	11.400	11.400						
5,700.0	100.0	57.000	13.700	25.700	3.500		5.600	6.200	2.300
5,700.0	100.0	57.000	13.700	25.700	3.500		5.600	6.200	2.300
400.0	30.0	1.200	1.200	0.000	0.000		0.000	0.000	0.000
400.0	30.0	1.200	1.200						
3,800.0	15.0	5.700	5.700	0.000	0.000		0.000	0.000	0.000
3,800.0	15.0	5.700	5.700						
3,800.0	60.0	22.800	6.300	6.600	0.000		1.300	1.200	7.400
3,800.0	60.0	22.800	6.300	6.600			1.300	1.200	7.400
400.0	80.0	3.200	1.200	0.000	1.700		0.100	0.000	0.200
400.0	80.0	3.200	1.200		1.700		0.100		0.200
1,680.0	70.0	11.760	11.760	0.000	0.000		0.000	0.000	0.000
1,680.0	70.0	11.760	11.760						
1,680.0	100.0	16.800	12.500	0.000	0.000		1.100	0.000	3.200
1,680.0	100.0	16.800	12.500				1.100		3.200
40.0	10.0	0.040	0.040	0.000	0.000		0.000	0.000	0.000
40.0	10.0	0.040	0.040						
50.0	10.0	0.050	0.050	0.000	0.000		0.000	0.000	0.000
50.0	10.0	0.050	0.050						
600.0	160.0	9.600	0.400	0.000	7.000		1.500	0.000	0.700
600.0	160.0	9.600	0.400		7.000		1.500		0.700

整理番号	告示年月日	告示番号	級	水系名	幹川名	渓流名	位置			
							郡市	町村	大字	字
27	S26.11.13	963	2	野内川 のないがわ	野内川 のないがわ	野内川 のないがわ	青森市		東岳	滝沢
30	S27. 9.11	1206	2	小湊川 こみなとがわ	小湊川 こみなとがわ	小湊川 こみなとがわ	東津軽郡	平内町	田茂木	家岸
31	S27. 9.11	1206	2	小湊川 こみなとがわ	小湊川 こみなとがわ	小湊川 こみなとがわ	東津軽郡	平内町	田茂木	家岸
32	S27. 9.11	1206	2	今別川 いまべつがわ	安兵衛沢 やすべえざわ	安兵衛沢 やすべえざわ	東津軽郡	今別町	大川原平	大川原平山
33	S27. 9.11	1206	2	今別川 いまべつがわ	安兵衛沢 やすべえざわ	安兵衛沢 やすべえざわ	東津軽郡	今別町	大川原平	大川原平山
34	S27. 9.11	1206	2	清水川 しみずがわ	清水川 しみずがわ	清水川 しみずがわ	東津軽郡	平内町	外童子	松倉
35	S27. 9.11	1206	2	清水川 しみずがわ	清水川 しみずがわ	清水川 しみずがわ	東津軽郡	平内町	外童子	松倉
36	S28.11.10	1410	2	堤川 つつみがわ	駒込川 こまごめがわ	駒込川 こまごめがわ	青森市		浜館	八甲田山
37	S28.11.10	1410	2	堤川 つつみがわ	駒込川 こまごめがわ	駒込川 こまごめがわ	青森市		浜館	八甲田山
38	S28.11.10	1410	2	六枚橋川 ろくまいばしがわ	後潟川 うしろがたがわ	後潟川 うしろがたがわ	青森市		後潟	大原
39	S28.11.10	1410	2	六枚橋川 ろくまいばしがわ	後潟川 うしろがたがわ	後潟川 うしろがたがわ	青森市		後潟	大原
40	S30. 5.10	629	2	小湊川 こみなとがわ	助八沢 すけはちざわ	助八沢 すけはちざわ	東津軽郡	平内町	内童子	助八沢
41	S30. 5.10	629	2	小湊川 こみなとがわ	助八沢 すけはちざわ	助八沢 すけはちざわ	東津軽郡	平内町	内童子	助八沢
42	S30. 5.10	629	2	堤川 つつみがわ	荒川 あらかわ	荒川 あらかわ	青森市		荒川	寒水沢
43	S30. 5.10	629	2	堤川 つつみがわ	荒川 あらかわ	荒川 あらかわ	青森市		荒川	寒水沢
44	S31. 4.16	722	2	根井川 ねいがわ	根井川 ねいがわ	長根沢 ながねさわ	青森市		久栗坂	久栗坂
45	S31. 4.16	722	2	湯の沢川 ゆのさわがわ	湯の沢川 ゆのさわがわ	湯の沢川 ゆのさわがわ	東津軽郡	外ヶ浜町	湯の沢	長屋形山
46	S31. 4.16	722	2	今別川 いまべつがわ	赤川 あかがわ	赤川 あかがわ	東津軽郡	今別町	二股	東大川平山
47	S31. 9.29	1534	2	野内川 のないがわ	下折紙沢 しもおりがみさわ	下折紙沢 しもおりがみさわ	青森市		東岳	西滝沢山
48	S31.12.27	2152	2	小湊川 こみなとがわ	小湊川 こみなとがわ	小湊川 こみなとがわ	東津軽郡	平内町	内童子	引の越外２字
49	S32.11.13	1411	2	根井川 ねいがわ	根井川 ねいがわ	根井川 ねいがわ	青森市	野内	荒川山沢	久栗坂山
50	S3211.13	1411	2	堤川 つつみがわ	荒川 あらかわ	荒川 あらかわ	青森市		酸ヶ湯	荒川山
51	S32.11.13	1411	2	広瀬川 ひろせがわ	広瀬川 ひろせがわ	広瀬川 ひろせがわ	東津軽郡	蓬田村	高根	広瀬山
52	S32.11.13	1411	2	湯の沢川 ゆのさわがわ	湯の沢川 ゆのさわがわ	湯の沢川 ゆのさわがわ	東津軽郡	外ヶ浜町	湯の沢	長屋形山
53	S32.11.13	1411	2	野内川 のないがわ	小川目沢 おがわめさわ	小川目沢 おがわめさわ	青森市		小川目沢	北滝山
54	S34. 3.30	601	2	野内川 のないがわ	野内川 のないがわ	野内川 のないがわ	青森市		東岳	東岳山
55	S34. 3.30	602	2	湯の沢川 ゆのさわがわ	湯の沢川 ゆのさわがわ	湯の沢川 ゆのさわがわ	東津軽郡	外ヶ浜町	根岸	湯の沢外２字
56	S34.10. 6	1947	2	広瀬川 ひろせがわ	広瀬川 ひろせがわ	広瀬川 ひろせがわ	東津軽郡	蓬田村	高根	広瀬山

面積			概況						
				山林		道路等		その他	
延長（m）	幅（m）	面積（ha）	河川敷（ha）	国有林（ha）	公民有林（ha）	種別	面積（ha）	国有地（ha）	公民有地（ha）
4,200.0	200.0	84.000	18.600	50.900	0.000		10.200	4.300	0.000
4,200.0	200.0	84.000	18.600	50.900			10.200	4.300	
3,400.0	40.0	13.600	13.600	0.000	0.000		0.000	0.000	0.000
3,400.0	40.0	13.600	13.600						
3,400.0	100.0	34.000	14.800	0.000	1.300		1.100	0.000	16.800
3,400.0	100.0	34.000	14.800		1.300		1.100		16.800
2,900.0	20.0	5.800	5.800	0.000	0.000		0.000	0.000	0.000
2,900.0	20.0	5.800	5.800						
2,900.0	100.0	29.000	6.400	21.400	0.000		0.000	0.000	1.200
2,900.0	100.0	29.000	6.400	21.400					1.200
2,120.0	90.0	19.080	19.080	0.000	0.000		0.000	0.000	0.000
2,120.0	90.0	19.080	19.080						
2,120.0	100.0	21.200	19.300	0.000	1.000		0.200	0.000	0.700
2,120.0	100.0	21.200	19.300		1.000		0.200		0.700
7,800.0	40.0	31.200	31.200	0.000	0.000		0.000	0.000	0.000
7,800.0	40.0	31.200	31.200						
7,800.0	100.0	78.000	32.300	19.300	0.000		1.600	16.300	8.500
7,800.0	100.0	78.000	32.300	19.300			1.600	16.300	8.500
2,200.0	15.0	3.300	3.300	0.000	0.000		0.000	0.000	0.000
2,200.0	15.0	3.300	3.300						
2,200.0	100.0	22.000	3.500	0.000	4.600		0.800	0.000	13.100
2,200.0	100.0	22.000	3.500		4.600		0.800		13.100
600.0	10.0	0.600	0.600	0.000	0.000		0.000	0.000	0.000
600.0	10.0	0.600	0.600						
600.0	80.0	4.800	0.800	0.000	1.400		0.100	0.000	2.500
600.0	80.0	4.800	0.800		1.400		0.100		2.500
3,620.0	60.0	13.280	13.280	0.000	0.000		0.000	0.000	0.000
3,020.0	40.0	12.080	12.080						
600.0	20.0	1.200	1.200						
3,620.0	100.0	36.200	14.000	8.800	9.700		1.700	0.500	1.500
3,620.0	100.0	36.200	14.000	8.800	9.700		1.700	0.500	1.500
780.0	40.0	3.120	0.620	2.470	0.020		0.010	0.000	0.000
780.0	40.0	3.120	0.620	2.470	0.020		0.010		
500.0	50.0	2.500	1.000	1.200	0.300		0.000	0.000	0.000
500.0	50.0	2.500	1.000	1.200	0.300				
1,350.0	60.0	8.100	2.030	5.820	0.210		0.010	0.020	0.010
1,350.0	60.0	8.100	2.030	5.820	0.210		0.010	0.020	0.010
1,120.0	30.0	3.360	1.680	1.670	0.000		0.010	0.000	0.000
1,120.0	30.0	3.360	1.680	1.670			0.010		
520.0	74.0	3.848	0.728	0.000	1.560		0.040	1.520	0.000
520.0	74.0	3.848	0.728		1.560		0.040	1.520	
260.0	35.0	0.910	0.700	0.210	0.000		0.000	0.000	0.000
260.0	35.0	0.910	0.700	0.210					
450.0	34.0	1.530	0.450	1.080	0.000		0.000	0.000	0.000
450.0	34.0	1.530	0.450	1.080					
650.0	46.0	2.990	1.070	1.820	0.000		0.100	0.000	0.000
650.0	46.0	2.990	1.070	1.820			0.100		
550.0	20.0	1.100	1.100	0.000	0.000		0.000	0.000	0.000
550.0	20.0	1.100	1.100						
420.0	36.0	1.510	0.420	1.090	0.000		0.000	0.000	0.000
420.0	36.0	1.510	0.420	1.090					
1,020.0	200.0	20.400	0.000	17.800	0.000		0.000	2.600	0.000
1,020.0	200.0	20.400		17.800				2.600	
920.0	60.0	5.600	1.120	0.840	0.000		0.000	0.780	2.860
920.0	60.0	5.600	1.120	0.840				0.780	2.860
580.0	35.0	2.030	0.870	1.160	0.000		0.000	0.000	0.000
580.0	35.0	2.030	0.870	1.160					

整理番号	告示年月日	告示番号	級	水系名	幹川名	渓流名	位置			
							郡市	町村	大字	字
57	S34.10. 6	1947	2	蟹田川 かにたがわ	蟹田川 かにたがわ	砂川 すながわ	東津軽郡	外ヶ浜町	大平	西小国山
58	S36. 3 .7	318	2	清水川 しみずがわ	清水川 しみずがわ	清水川 しみずがわ	東津軽郡	平内町	外童子	滝沢
59	S37.12. 1	2959	2	増川川 ますかわがわ	増川川 ますかわがわ	増川川 ますかわがわ	東津軽郡	外ヶ浜町	増川川沢	増川山
60	S37.12. 1	2959	2	浅虫川 あさむしがわ	浅虫川 あさむしがわ	浅虫川 あさむしがわ	青森市	野内		久栗坂
61	S38.10.14	2612	2	掘差川 ほりさしがわ	掘差川 ほりさしがわ	掘差川 ほりさしがわ	東津軽郡	平内町	狩場沢	掘差
62	S39. 9.17	2690	2	清水川 しみずがわ	清水川 しみずがわ	清水川 しみずがわ	東津軽郡	平内町	外童子	滝沢
63	S41. 6.10	1854	2	野内川 のないがわ	野内川 のないがわ	上松崎沢 かみまつざきさわ	青森市		滝沢	西滝沢山
64	S42. 3.31	1158	2	小湊川 こみなとがわ	倉出沢 くらだしさわ	倉出沢 くらだしさわ	東津軽郡	平内町	内童子	角頭
65	S42. 3.31	1159	2	野内川 のないがわ	小川目沢 おがわめさわ	小川目沢 おがわめさわ	青森市		滝沢	北滝沢山
66	S42. 3.31	1159	2	清水川 しみずがわ	西又沢 にしまたさわ	西又沢 にしまたさわ	東津軽郡	平内町	外童子	滝沢
67	S42. 3.31	1159	2	清水川 しみずがわ	三角沢 さんかくさわ	三角沢 さんかくさわ	東津軽郡	平内町	外童子	滝沢
68	S42. 3.31	1159	2	小湊川 こみなとがわ	小湊川 こみなとがわ	小湊川倉出沢 こみなとがわくらだしさわ	東津軽郡	平内町	内童子	角頭 田ノ沢
69	S42.11.30	3935	2	長川 ちょうかわ	長川 ちょうかわ	長川 ちょうかわ	東津軽郡	今別町	今別	今別山
70	S43.12. 3	3485	2	元宇鉄川 もとうてつがわ	釜野沢 かまのさわ	釜野沢 かまのさわ	東津軽郡	外ヶ浜町	釜の沢	釜の沢
71	S43.12. 3	3485	他	その他 そのた	三厩川 みんまやがわ	三厩川 みんまやがわ	東津軽郡	外ヶ浜町	三厩	豊岳遠矢場 家上
72	S43.12. 3	3485	2	今別川 いまべつがわ	今別川 いまべつがわ	今別川 いまべつがわ	東津軽郡	今別町	大川平	母沢 東大川平山
73	S43.12. 3	3485	2	湯の沢川 ゆのさわがわ	湯の沢川 ゆのさわがわ	湯の沢川 ゆのさわがわ	東津軽郡	外ヶ浜町	根岸	長屋形
74	S43.12. 3	3485	他	その他 そのた	頃々川 ころころがわ	頃々川 ころころがわ	東津軽郡	外ヶ浜町	石崎	弥蔵釜 長屋形
75	S43.12. 3	3485	他	その他 そのた	平家沢 へいけさわ	平家沢 へいけさわ	東津軽郡	外ヶ浜町	石浜	磯山
76	S43.12.03	3485	他	その他 そのた	口広沢 くちひろざわ	口広沢 くちひろざわ	東津軽郡	外ヶ浜町	石浜	磯山
77	S43.12. 3	3485	2	蟹田川 かにたがわ	高石股沢 たかいしまたさわ	高石股沢 たかいしまたさわ	東津軽郡	外ヶ浜町	小国山	東小国 東小国山
78	S44. 6.19	3113	2	蟹田川 かにたがわ	高石股沢 たかいしまたさわ	高石股沢 たかいしまたさわ	東津軽郡	外ヶ浜町	小国山	東小国山
79	S46. 2.13	160	2	野内川 のないがわ	赤沢 あかさわ	赤沢 あかさわ	青森市		東岳	東滝沢山国有林
80	S46. 2.13	160	他	その他 そのた	小湯の沢 こゆのさわ	小湯の沢 こゆのさわ	東津軽郡	外ヶ浜町	石浜	舟岡 飛高川国有林
81	S47. 8. 4	1353	2	蟹田川 かにたがわ	南股沢 みなみまたさわ	南股沢 みなみまたさわ	東津軽郡	外ヶ浜町	南股	矢櫃山国有林

面積			概況						
				山林		道路等		その他	
延長（m）	幅（m）	面積（ha）	河川敷（ha）	国有林（ha）	公民有林（ha）	種別	面積（ha）	国有地（ha）	公民有地（ha）
670.0	30.0	2.010	1.340	0.670	0.000		0.000	0.000	0.000
670.0	30.0	2.010	1.340	0.670					
350.0	50.0	1.750	0.700	0.000	1.050		0.000	0.000	0.000
350.0	50.0	1.750	0.700		1.050				
1,950.0	100.0	19.500	3.900	4.000	6.600		0.000	0.000	5.000
1,950.0	100.0	19.500	3.900	4.000	6.600				5.000
450.0	80.0	3.600	0.450	2.850	0.000		0.000	0.000	0.300
450.0	80.0	3.600	0.450	2.850					0.300
400.0	100.0	4.000	1.400	0.000	0.720		0.000	0.000	1.880
400.0	100.0	4.000	1.400		0.720				1.880
500.0	70.0	3.500	1.250	0.000	2.250		0.000	0.000	0.000
500.0	70.0	3.500	1.250		2.250				
1,900.0	40.0	7.600	1.900	5.700	0.000		0.000	0.000	0.000
1,900.0	40.0	7.600	1.900	5.700					
730.0	100.0	3.650	0.219	0.000	3.431		0.000	0.000	0.000
		3.650	0.219		3.431				
380.0	50.0	0.000							
350.0	50.0	0.000							
1,500.0	50.0	7.500	1.500	1.100	0.000		0.450	3.515	0.935
1,500.0	50.0	7.500	1.500	1.100			0.450	3.515	0.935
680.0	70.0	4.760	1.360	0.000	3.128		0.272	0.000	0.000
680.0	70.0	4.760	1.360		3.128		0.272		
2,150.0	300.0	32.250	3.400	0.000	27.990		0.860	0.000	0.000
		32.250	3.400		27.990		0.860		
1,250.0	150.0	0.000							
900.0	150.0	0.000							
1,200.0	80.0	9.600	2.400	0.000	2.800		0.480	0.000	3.920
1,200.0	80.0	9.600	2.400		2.800		0.480		3.920
1,800.0	60.0	10.800	0.700	10.100	0.000		0.000	0.000	0.000
1,800.0	60.0	10.800	0.700	10.100					
600.0	40.0	2.400	0.300	1.370	0.590		0.100	0.010	0.030
600.0	40.0	2.400	0.300	1.370	0.590		0.100	0.010	0.030
450.0	30.0	1.350	0.210	0.200	0.610		0.020	0.050	0.260
450.0	30.0	1.350	0.210	0.200	0.610		0.020	0.050	0.260
800.0	60.0	4.800	0.800	0.980	1.820		0.600	0.600	0.000
800.0	60.0	4.800	0.800	0.980	1.820		0.600	0.600	
750.0	100.0	3.750	0.450	2.300	0.800		0.150	0.050	0.000
		3.750	0.450	2.300	0.800		0.150	0.050	
300.0	50.0	0.000							
450.0	50.0	0.000							
450.0	40.0	1.800	0.270	0.730	0.700		0.000	0.000	0.100
450.0	40.0	1.800	0.270	0.730	0.700				0.100
700.0	40.0	2.800	0.420	1.100	1.060		0.020	0.000	0.200
700.0	40.0	2.800	0.420	1.100	1.060		0.020		0.200
750.0	40.0	3.000	0.000	0.770	1.420		0.010	0.000	0.800
750.0	40.0	3.000		0.770	1.420		0.010		0.800
1,500.0	150.0	22.500	3.600	14.600	3.500		0.200	0.000	0.600
1,500.0	150.0	22.500	3.600	14.600	3.500		0.200		0.600
500.0	80.0	4.000	0.000	3.440	0.000		0.060	0.500	0.000
500.0	80.0	4.000		3.440			0.060	0.500	
1,500.0	200.0	30.000	0.900	28.560	0.000		0.540	0.000	0.000
1,500.0	200.0	30.000	0.900	28.560			0.540		
700.0	60.0	4.200	0.350	0.900	1.550		0.030	0.000	1.370
700.0	60.0	4.200	0.350	0.900	1.550		0.030		1.370
600.0	100.0	6.000	0.000	5.820	0.000		0.000	0.180	0.000
600.0	100.0	6.000		5.820				0.180	

整理番号	告示年月日	告示番号	級	水系名	幹川名	渓流名	位置			
							郡市	町村	大字	字
82	S47. 8. 4	1353	2	算用師川 さんようしがわ	算用師川神酒沢 さんようしがわかみさけさわ	算用師川神酒沢 さんようしがわかみさけさわ	東津軽郡	外ヶ浜町	算用師	三厩山国有林
83	S48. 2. 1	221	他	その他 そのた	大沢 おおさわ	大沢 おおさわ	東津軽郡	外ヶ浜町	石浜	磯ノ山
84	S48. 2. 1	221	2	堤川 つつみがわ	堤川 つつみがわ	堤川 つつみがわ	青森市		荒川	南荒川山国有林
85	S48. 2. 1	221	他	その他 そのた	鷲の沢 わしのさわ	鷲の沢 わしのさわ	東津軽郡	平内町	東滝	雷電林 雷電林国有林
86	S48. 2. 1	221	2	小湊川 こみなとがわ	盛田川 もりたがわ	二股沢長沢 ふたまたさわながさわ	東津軽郡	平内町	増田	二股山国有林
87	S49. 1.18	49	2	堤川 つつみがわ	横内川 よこうちがわ	横内川 よこうちがわ	青森市		横内	前岳国有林
88	S49. 1.18	49	2	長川 ちょうかわ	長川 ちょうかわ	長川 ちょうかわ	東津軽郡	今別町	今別	今別山国有林
89	S49. 1.18	49	2	蟹田川 かにたがわ	関根股沢 せきねまたざわ	関根股沢 せきねまたざわ	東津軽郡	外ヶ浜町	小国	東小国山国有林
90	S49. 1.18	49	他	その他 そのた	口広川 くちひろがわ	口広川 くちひろがわ	東津軽郡	外ヶ浜町	石浜	磯山
91	S49. 1.18	49	他	その他 そのた	玉川 たまかわ	玉川 たまかわ	東津軽郡	外ヶ浜町	野田	鴨川 尻高川
92	S48. 7.11	1541	2	長川 ちょうかわ	長川 ちょうかわ	長川 ちょうかわ	東津軽郡	今別町	今別	今別山国有林
93	S48. 7.11	1541	2	小湊川 こみなとがわ	盛田川 もりたがわ	二股沢 ふたまたさわ	東津軽郡	平内町	増田	二股山国有林
94	S49.12. 5	1443	2	内真部川 うちまっぺがわ	内真部川 うちまっぺがわ	内真部川 うちまっぺがわ	青森市		内真部	内真部山国有林
95	S49.12. 5	1443	他	その他 そのた	黒崎川 くろさきがわ	黒崎川 くろさきがわ	東津軽郡	今別町	浜名	今別山国有林
96	S49.12. 5	1443	他	その他 そのた	口広川 くちひろがわ	口広川 くちひろがわ	東津軽郡	外ヶ浜町	石浜	磯山国有林
97	S51. 2. 9	111	他	その他 そのた	才神沢 さいかみざわ	才神沢 さいかみざわ	東津軽郡	外ヶ浜町	今津	尻高川国有林
98	S51. 2. 9	111	2	赤川 あかがわ	沢山川 さわやまかわ	沢山川 さわやまかわ	青森市		沢山	平野
99	S51. 2. 9	111	他	その他 そのた	口広川 くちひろがわ	口広川 くちひろがわ	東津軽郡	外ヶ浜町	石浜	磯山国有林
100	S51. 2. 9	111	他	その他 そのた	貴船川 きふねがわ	矢田川 やだがわ	青森市		矢田	北滝沢山国有林
101	S52. 1.24	55	2	野内川 のないがわ	野内川 のないがわ	野内川 のないがわ	青森市		滝沢	西滝沢山国有林 滝沢
102	S52. 1.24	55	2	小湊川 こみなとがわ	盛田川 もりたがわ	長沢 ながさわ	東津軽郡	平内町	増田	二股山国有林
103	S52. 1.24	55	他	その他 そのた	三厩川 みんまやがわ	三厩川 みんまやがわ	東津軽郡	外ヶ浜町	三厩	遠矢場 三厩山国有林
104	S52. 1.24	55	他	その他 そのた	貴船川 きふねがわ	矢田川 やだがわ	青森市		矢田	北滝沢山国有林
105	S52. 1.24	55	2	今別川 いまべつがわ	佐六助沢 さろくすけさわ	佐六助沢 さろくすけさわ	東津軽郡	今別町	大井平	佐六助 東大川平山国有林
106	S52. 1.24	55	他	その他 そのた	才神沢 さいかみざわ	才神沢 さいかみざわ	東津軽郡	外ヶ浜町	今津	野田
107	S52.12. 3	1566	他	その他 そのた	砂ヶ森川 すながもりがわ	砂ヶ森川 すながもりがわ	東津軽郡	今別町	砂ヶ森	下山崎

面積			概況						
				山林		道路等		その他	
延長（m）	幅（m）	面積（ha）	河川敷（ha）	国有林（ha）	公民有林（ha）	種別	面積（ha）	国有地（ha）	公民有地（ha）
1,200.0	100.0	12.000	11.400	0.000	0.000		0.000	0.600	0.000
1,200.0	100.0	12.000	11.400					0.600	
600.0	60.0	3.600	0.100	0.000	3.200		0.100	0.000	0.200
600.0	60.0	3.600	0.100		3.200		0.100		0.200
650.0	50.0	3.250	0.600	2.650	0.000		0.000	0.000	0.000
650.0	50.0	3.250	0.600	2.650					
700.0	60.0	4.200	0.400	3.300	0.400		0.100	0.000	0.000
700.0	60.0	4.200	0.400	3.300	0.400		0.100		
1,400.0	190.0	13.300	0.500	8.900	2.800		0.100	1.000	0.000
		13.300	0.500	8.900	2.800		0.100	1.000	
700.0	120.0	0.000							
700.0	70.0	0.000							
1,300.0	0.0	9.920	0.000	9.920	0.000		0.000	0.000	0.000
1,300.0		9.920		9.920					
45.0	0.0	0.393	0.000	0.393	0.000		0.000	0.000	0.000
45.0		0.393		0.393					
800.0	0.0	5.480	0.000	5.430	0.050		0.000	0.000	0.000
800.0		5.480		5.430	0.050				
300.0	0.0	0.570	0.000	0.000	0.570		0.000	0.000	0.000
300.0		0.570			0.570				
700.0	10.0	6.100	0.040	0.000	6.060		0.000	0.000	0.000
700.0	10.0	6.100	0.040		6.060				
200.0	35.0	1.400	0.000	1.340	0.000		0.060	0.000	0.000
200.0	35.0	1.400		1.340			0.060		
320.0	240.0	3.840	0.160	3.680	0.000		0.000	0.000	0.000
		3.840	0.160	3.680					
120.0	120.0	0.000							
200.0	120.0	0.000							
800.0	0.0	5.240	0.000	5.240	0.000		0.000	0.000	0.000
800.0	80 ～ 40	5.240		5.240					
900.0	0.0	5.470	0.000	5.470	0.000		0.000	0.000	0.000
900.0	80 ～ 40	5.470		5.470					
1,000.0	0.0	5.710	0.000	5.710	0.000		0.000	0.000	0.000
1,000.0	80 ～ 50	5.710		5.710					
550.0	0.0	4.100	0.000	2.280	1.820		0.000	0.000	0.000
550.0		4.100		2.280	1.820				
170.0	0.0	0.896	0.000	0.000	0.000		0.000	0.000	0.896
170.0		0.896							0.896
1,000.0	0.0	3.460	0.000	3.460	0.000		0.000	0.000	0.000
1,000.0	80 ～ 50	3.460		3.460					
700.0	0.0	4.230	0.000	4.230	0.000		0.000	0.000	0.000
700.0		4.230		4.230					
870.0	0.0	3.800	0.000	3.360	0.440		0.000	0.000	0.000
870.0		3.800		3.360	0.440				
450.0	0.0	1.100	0.000	1.100	0.000		0.000	0.000	0.000
450.0		1.100		1.100					
550.0	0.0	2.560	0.040	2.290	0.000		0.000	0.230	0.000
550.0		2.560	0.040	2.290				0.230	
400.0	0.0	1.370	0.000	1.370	0.000		0.000	0.000	0.000
400.0		1.370		1.370					
300.0	0.0	2.060	0.000	0.640	1.420		0.000	0.000	0.000
300.0		2.060		0.640	1.420				
260.0	0.0	1.730	0.130	0.000	1.600		0.000	0.000	0.000
260.0		1.730	0.130		1.600				
640.0	0.0	2.486	0.005	0.000	2.030		0.001	0.000	0.450
640.0		2.486	0.005		2.030		0.001		0.450

整理番号	告示年月日	告示番号	級	水系名	幹川名	渓流名	位置			
							郡市	町村	大字	字
108	S52.12.03	1566	2	堤川 つつみがわ	入内川 にゅうないがわ	ねずみ沢	青森市		入内	駒田
109	S52.12.03	1566	他	その他 そのた	金堀沢 かなほりざわ	金堀沢 かなほりざわ	東津軽郡	今別町	奥平部	奥村元 袴腰国有林
110	S53. 7.17	1188	他	その他 そのた	金堀沢 かなほりざわ	源太郎沢 げんたろうさわ	東津軽郡	今別町	奥平部	奥村元 袴腰国有林
111	S54. 1.30	101	2	今別川 いまべつがわ	安兵衛沢 やすべいさわ	安兵衛沢 やすべいさわ	東津軽郡	今別町	二股	東大川平山国有林
112	S54. 1.30	101	2	蟹田川 かにたがわ	銅屋沢 どうやさわ	銅屋沢 どうやさわ	東津軽郡	外ヶ浜町	上小国	東小国山国有林
113	S54. 1.30	101	他	その他 そのた	中宇田沢 なかうださわ	中宇田沢 なかうださわ	東津軽郡	今別町	今別 浜名	西田 中宇田 今別山国有林
114	S55. 4.23	911	他	その他 そのた	舟岡沢 ふなおかさわ	舟岡沢 ふなおかさわ	東津軽郡	外ヶ浜町	石浜	舟岡 尻高川
115	S55. 4.23	911	他	その他 そのた	五所塚川 ごしょつかがわ	五所塚川 ごしょつかがわ	東津軽郡	今別町	奥平部	砥石 丸山 奥村元
116	S55. 4.23	911	2	今別川 いまべつがわ	関口川 せきぐちがわ	関口川 せきぐちがわ	東津軽郡	今別町	鍋田	東大川平山国有林
117	S55. 4.23	911	2	元宇鉄川 もとうてつがわ	元宇鉄川 もとうてつがわ	元宇鉄川 もとうてつがわ	東津軽郡	外ヶ浜町	宇鉄	宇鉄沢 宇鉄山国有林
118	S55. 4.24	920	他	その他 そのた	梹榔沢 ひょうろうさわ	鷲巣沢 わしすさわ	東津軽郡	外ヶ浜町	宇鉄	宇鉄山国有林
119	S56. 4.22	928	他	その他 そのた	梹榔沢 ひょうろうさわ	市兵衛沢 いちべえさわ	東津軽郡	外ヶ浜町	宇鉄	宇鉄山国有林
120	S56. 4.22	928	他	その他 そのた	滝ノ沢 たきのさわ	滝ノ沢 たきのさわ	東津軽郡	外ヶ浜町	石浜	塩越国有林
121	S56. 4.22	928	2	堤川 つつみがわ	合子沢川 ごうしざわがわ	合子沢川 ごうしざわがわ	青森市		合子沢	山崎 松森
122	S56. 4.22	928	他	その他 そのた	金堀沢 かなほりざわ	金堀沢 かなほりざわ	東津軽郡	今別町	奥平部	袴腰国有林
123	S.57. 8. 4	1460	2	今別川 いまべつがわ	小沢 こざわ	小沢 こざわ	東津軽郡	今別町	大川平	東大川平山国有林
124	S57. 8. 4	1460	2	蟹田川 かにたがわ	砂川沢 すなかわさわ	砂川沢 すなかわさわ	東津軽郡	外ヶ浜町	小国	西小国山国有林
125	S57. 8. 4	1460	他	その他 そのた	梹榔沢 ひょうろうさわ	小沢 おざわ	東津軽郡	外ヶ浜町	宇鉄	梹榔 宇鉄山国有林
126	S57. 8. 4	1460	他	その他 そのた	砂ヶ森川 すながもりがわ	沼ノ沢 ぬまのさわ	東津軽郡	今別町	砂ヶ森	砂村元
127	S59. 1.30	97	他	その他 そのた	平家沢 へいけさわ	平家沢 へいけさわ	東津軽郡	外ヶ浜町	石浜	尻高川国有林
128	S59. 1.30	97	他	その他 そのた	梹榔沢 ひょうろうさわ	梹榔沢 ひょうろうさわ	東津軽郡	外ヶ浜町	宇鉄	梹榔 宇鉄山国有林
129	S59. 9.17	1329	他	その他 そのた	釜野沢 かまのさわ	釜野沢 かまのさわ	東津軽郡	外ヶ浜町	宇鉄	流平 上平 宇鉄山国有林
130	S59. 9.17	1329	2	蟹田川 かにたがわ	関根股沢 せきねまたさわ	関根股沢 せきねまたさわ	東津軽郡	外ヶ浜町	小国	東小国山国有林
131	S59. 9.17	1329	他	その他 そのた	袰月川 ほろづきがわ	袰月川 ほろづきがわ	東津軽郡	今別町	袰月	袰村元 袴腰国有林 中崎
132	S60. 6.15	933	2	小湊川 こみなとがわ	助八沢 すけはちさわ	助八沢 すけはちさわ	東津軽郡	平内町	田茂木内童子	角頭 助八
133	S60. 6.15	933	他	その他 そのた	神社の沢 じんじゃのさわ	神社の沢 じんじゃのさわ	東津軽郡	今別町	砂ヶ森	村元

面積			概況						
				山林		道路等		その他	
延長（m）	幅（m）	面積（ha）	河川敷（ha）	国有林（ha）	公民有林（ha）	種別	面積（ha）	国有地（ha）	公民有地（ha）
185.0	0.0	1.050	0.020	0.000	0.790		0.000	0.000	0.240
185.0		1.050	0.020		0.790				0.240
700.0	0.0	2.060	0.160	1.150	0.550		0.000	0.000	0.200
700.0		2.060	0.160	1.150	0.550				0.200
350.0	0.0	1.030	0.020	0.990	0.020		0.000	0.000	0.000
350.0		1.030	0.020	0.990	0.020				
20.0	0.0	0.015	0.000	0.015	0.000		0.000	0.000	0.000
20.0		0.015		0.015					
295.0	0.0	1.330	0.010	1.300	0.020		0.000	0.000	0.000
295.0		1.330	0.010	1.300	0.020				
610.0	0.0	3.100	0.300	0.030	2.700		0.070	0.000	0.000
610.0		3.100	0.300	0.030	2.700		0.070		
		0.000							
130.0	0.0	0.260	0.010	0.000	0.220		0.000	0.000	0.030
130.0		0.260	0.010		0.220				0.030
350.0	0.0	1.600	0.200	0.000	1.400		0.000	0.000	0.000
350.0		1.600	0.200		1.400				
		0.000							
110.0	0.0	0.170	0.000	0.170	0.000		0.000	0.000	0.000
110.0		0.170		0.170					
350.0	0.0	2.300	0.240	1.030	0.550		0.000	0.000	0.480
350.0		2.300	0.240	1.030	0.550				0.480
240.0	0.0	1.250	0.000	1.250	0.000		0.000	0.000	0.000
240.0		1.250		1.250					
210.0	0.0	0.580	0.000	0.580	0.000		0.000	0.000	0.000
210.0		0.580		0.580					
363.0	0.0	1.250	0.000	1.210	0.037		0.003	0.000	0.000
363.0		1.250		1.210	0.037		0.003		
1,100.0	0.0	6.400	0.880	0.000	5.520		0.000	0.000	0.000
1,100.0		6.400	0.880		5.520				
60.0	0.0	0.024	0.000	0.024	0.000		0.000	0.000	0.000
60.0		0.024		0.024					
457.0	0.0	2.430	0.000	2.430	0.000		0.000	0.000	0.000
457.0		2.430		2.430					
775.0	0.0	3.760	0.000	3.760	0.000		0.000	0.000	0.000
775.0		3.760		3.760					
180.0	0.0	0.520	0.000	0.500	0.000		0.000	0.000	0.020
180.0		0.520		0.500					0.020
280.0	0.0	0.820	0.010	0.000	0.810		0.000	0.000	0.000
280.0		0.820	0.010		0.810				
400.0	0.0	0.460	0.000	0.460	0.000		0.000	0.000	0.000
400.0		0.460		0.460					
250.0	0.0	0.960	0.000	0.835	0.125		0.000	0.000	0.000
250.0		0.960		0.835	0.125				
193.0	0.0	0.3342	0.0000	0.1096	0.0097		0.0000	0.0007	0.2142
193.0		0.3342		0.1096	0.0097			0.0007	0.2142
		0.0000							
618.5	0.0	3.6503	0.0000	3.6503	0.0000		0.0000	0.0000	0.0000
618.5		3.6503		3.6503					
535.0	0.0	1.3194	0.4503	0.2249	0.5502		0.0062	0.0000	0.0878
535.0		1.3194	0.4503	0.2249	0.5502		0.0062		0.0878
		0.0000							
112.0	0.0	0.230	0.000	0.000	0.200		0.030	0.000	0.000
112.0		0.230			0.200		0.030		
306.0	0.0	0.820	0.020	0.000	0.520		0.020	0.000	0.260
306.0		0.820	0.020		0.520		0.020		0.260

整理番号	告示年月日	告示番号	級	水系名	幹川名	渓流名	位置			
							郡市	町村	大字	字
134	S60. 6.15	934	2	天田内川 あまたないがわ	天田内川 あまたないがわ	天田内川 あまたないがわ	青森市		新城	新城山国有林 天田内
135	S61.07.24	1345	他	その他 そのた	水汲沢 みずくみさわ	水汲沢 みずくみさわ	東津軽郡	外ヶ浜町	石浜	塩越
136	S61. 7.24	1345	他	その他 そのた	梹榔沢 ひょうろうさわ	梹榔沢ヒバの沢小沢 ひょうろうさわひばのさわこざわ	東津軽郡	外ヶ浜町	宇鉄	梹榔
137	S62.10.15	1764	2	堤川 つつみがわ	合子沢川 ごうしざわがわ	合子沢 ごうしざわ	青森市		合子沢	山崎
138	S63. 7.21	1602	他	その他 そのた	砂ヶ森川 すながもりがわ	水蛇の沢 みじゃのさわ	東津軽郡	今別町	砂ヶ森	下山崎
139	S63. 7.21	1602	他	その他 そのた	神社の沢 じんじゃのさわ	神社の沢 じんじゃのさわ	東津軽郡	今別町	砂ヶ森	砂村元
140	S63. 7.21	1602	2	堤川 つつみがわ	駒込川 こまごめがわ	駒込川 こまごめがわ	青森市		駒込 幸畑	深沢 河部野
141	S63.11. 8	2157	他	その他 そのた	水汲沢 みずくみのさわ	水汲沢 みずくみのさわ	東津軽郡	外ヶ浜町	石浜	塩越
142	S63.11. 8	2157	他	その他 そのた	滝の沢 たきのさわ	滝の沢 たきのさわ	東津軽郡	外ヶ浜町	野田	山下 尻高川 尻高川国有林
143	S63.11. 8	2157	他	その他 そのた	梹榔沢 ひょうろうさわ	ヒバの沢 さわ	東津軽郡	外ヶ浜町	宇鉄	宇鉄山国有林 梹榔
144	H 1.10. 6	1691	2	今別川 いまべつがわ	与四郎沢 よしろうさわ	与四郎沢 よしろうさわ	東津軽郡	今別町	大川平	西大川平山国立公園
145	H 1.10. 6	1691	他	その他 そのた	間沢 まさわ	間沢 まさわ	東津軽郡	外ヶ浜町	今津	間沢 尻高川 尻高川国立公園
146	H 1.10. 6	1691	他	その他 そのた	間木川 まきがわ	間木川 まきがわ	東津軽郡	平内町	東滝	雷電林国立公園
147	H 1.10. 6	1691	他	その他 そのた	釜野沢 かまのさわ	釜野沢 かまのさわ	東津軽郡	外ヶ浜町	宇鉄	釜野沢 流平 上平 釜野沢国有林 釜の沢
148	H 3. 1.11	42	2	堤川 つつみがわ	合子沢川 ごうしざわがわ	秣子沢 まぐさこざわ	青森市		合子沢 小畑沢	松森 小杉
149	H 3. 1.11	42	2	赤川 あかがわ	小金沢 こがねさわ	小金沢 こがねさわ	青森市		駒込	深沢 桐ノ沢
150	H 3. 1.11	42	他	その他 そのた	茂浦沢 もうらざわ	茂浦沢西の沢 もうらざわにしのさわ	東津軽郡	平内町	茂浦	浦田越 家ノ上
151	H 4. 1.31	143	他	その他 そのた	砂ヶ森川 すながもりがわ	砂ヶ森川水蛇の沢 すながもりがわみじゅのさわ	東津軽郡	今別町	砂ヶ森	砂村元 下山崎
152	H 4.12. 3	1880	2	湯の沢川 ゆのさわがわ	湯の沢川 ゆのさわがわ	湯の沢川 ゆのさわがわ	東津軽郡	外ヶ浜町	根岸	長屋形国有林
153	H 4.12. 3	1880	2	野内川 のないがわ	戸違沢 とちがいさわ	戸違沢 とちがいさわ	青森市		滝沢	東滝沢国有林
154	H 4.12. 3	1880	他	その他 そのた	上岩釜沢 かみいわかまさわ	上岩釜沢 かみいわかまさわ	東津軽郡	外ヶ浜町	石浜	塩越 塩越国有林
155	H05. 1.21	89	2	増川川 ますかわがわ	増川川 ますかわがわ	増川川 ますかわがわ	東津軽郡	外ヶ浜町	増川	増川山国有林 緑ヶ丘
156	H 6. 2.14	269	2	野内川 のないがわ	大辺田貝沢 おべたがいさわ	大辺田貝沢 おべたがいさわ	青森市		築木舘	大辺田貝山国有林
157	H 7. 2.13	216	2	堤川 つつみがわ	横内川 よこうちがわ	横内川 よこうちがわ	青森市		横内	八重菊 鏡山
158	H 7. 2.13	216	他	その他 そのた	茂浦沢 もうらざわ	茂浦沢 もうらざわ	東津軽郡	平内町	茂浦	浦田越 家ノ上
159	H 7. 2.13	216	2	湯の沢川 ゆのさわがわ	湯の沢川 ゆのさわがわ	湯の沢川 ゆのさわがわ	東津軽郡	外ヶ浜町	根岸	長屋形国有林

面積			概況						
				山林		道路等		その他	
延長（m）	幅（m）	面積（ha）	河川敷（ha）	国有林（ha）	公民有林（ha）	種別	面積（ha）	国有地（ha）	公民有地（ha）
565.0	0.0	6.190	0.240	4.220	0.000		0.000	0.070	1.660
565.0		6.190	0.240	4.220				0.070	1.660
310.9	0.0	0.600	0.000	0.000	0.320		0.000	0.000	0.280
310.9		0.600			0.320				0.280
245.0	0.0	0.460	0.000	0.000	0.000		0.060	0.000	0.400
245.0		0.460					0.060		0.400
464.0	0.0	1.620	0.440	0.000	0.070		0.000	0.000	1.110
464.0		1.620	0.440		0.070				1.110
278.0	0.0	1.050	0.070	0.000	0.000		0.000	0.000	0.980
278.0		1.050	0.070						0.980
120.0	0.0	0.160	0.020	0.000	0.000		0.020	0.020	0.100
120.0		0.160	0.020				0.020	0.020	0.100
1,705.0	0.0	15.100	5.190	0.000	9.910		0.000	0.000	0.000
1,705.0		15.100	5.190		9.910				
90.0	0.0	0.130	0.030	0.000	0.000		0.010	0.000	0.090
90.0		0.130	0.030				0.010		0.090
345.0	0.0	1.590	0.060	0.630	0.000		0.010	0.000	0.890
345.0		1.590	0.060	0.630			0.010		0.890
		0.000							
98.0	0.0	0.290	0.000	0.170	0.000		0.000	0.000	0.120
98.0		0.290		0.170					0.120
396.0	0.0	2.120	0.000	2.120	0.000		0.000	0.000	0.000
396.0		2.120		2.120					
347.0	0.0	1.140	0.060	0.180	0.000		0.000	0.000	0.900
347.0		1.140	0.060	0.180					0.900
		0.000							
410.0	0.0	1.910	0.000	1.910	0.000		0.000	0.000	0.000
410.0		1.910		1.910					
199.0	0.0	0.430	0.090	0.020	0.000		0.010	0.010	0.300
199.0		0.430	0.090	0.020			0.010	0.010	0.300
		0.000							
		0.000							
		0.000							
440.0	0.0	3.440	0.250	0.000	0.380		0.000	0.000	2.810
440.0		3.440	0.250		0.380				2.810
708.0	0.0	9.680	2.510	0.000	7.090		0.080	0.000	0.000
708.0		9.680	2.510		7.090		0.080		
225.0	0.0	1.650	0.000	0.000	1.510		0.020	0.000	0.120
225.0		1.650			1.510		0.020		0.120
137.0	0.0	0.220	0.080	0.000	0.000		0.030	0.000	0.110
137.0		0.220	0.080				0.030		0.110
523.0	0.0	1.090	0.000	1.090	0.000		0.000	0.000	0.000
523.0		1.090		1.090					
324.0	0.0	0.620	0.000	0.620	0.000		0.000	0.000	0.000
324.0		0.620		0.620					
492.0	0.0	0.960	0.000	0.890	0.000		0.010	0.040	0.020
492.0		0.960		0.890			0.010	0.040	0.020
811.0	0.0	6.100	0.000	5.520	0.580		0.000	0.000	0.000
811.0		6.100		5.520	0.580				
512.0	0.0	5.500	0.000	5.500	0.000		0.000	0.000	0.000
512.0		5.500		5.500					
572.0	0.0	6.520	0.860	0.000	0.000		0.000	0.000	5.660
572.0		6.520	0.860						5.660
128.0	0.0	0.360	0.010	0.000	0.000		0.000	0.000	0.350
128.0		0.360	0.010						0.350
90.0	0.0	0.080	0.000	0.080	0.000		0.000	0.000	0.000
90.0		0.080		0.080					

整理番号	告示年月日	告示番号	級	水系名	幹川名	渓流名	位置			
							郡市	町村	大字	字
160	H 8.02. 5	156	他	その他 そのた	間木川 まきがわ	間木川 まきがわ	東津軽郡	平内町	東滝	雷電林国有林
161	H 8. 3.12	546	他	その他 そのた	南大泊沢 みなみおおどまりさわ	南大泊沢 みまみおおどまりさわ	東津軽郡	今別町	大泊	上野
162	H 8. 3.12	546	他	その他 そのた	目倉沢 めくらざわ	目倉沢 めくらざわ	東津軽郡	外ヶ浜町	石浜	尻高川 船岡 尻高川国有林
163	H 8. 3.12	546	2	堤川 つつみがわ	横内川 よこうちがわ	大矢沢 おおやざわ	青森市		大矢沢 四ッ石	里見
164	H 9.12. 4	2059	2	長沢川 ながさわがわ	長沢川 ながさわがわ	立石子沢 たていしこさわ	東津軽郡	平内町	東田沢	治左エ門菟 無沢 小湊越
165	H10. 7.16	1467	2	増川川 ますかわがわ	増川川 ますかわがわ	増川川 ますかわがわ	東津軽郡	外ヶ浜町	増川	緑ヶ丘 増川山国有林　イ
166	H10. 7.16	1467	他	その他 そのた	茂浦沢 もうらざわ	茂浦沢 もうらざわ	東津軽郡	平内町	茂浦	茂浦 家ノ上 浦田越
167	H11. 2.12	179	他	その他 そのた	茂浦沢 もうらざわ	茂浦沢 もうらざわ	東津軽郡	平内町	茂浦	浦田越 家ノ上 茂浦
168	H11. 7. 2	1439	他	その他 そのた	北与茂内沢 きたよもないさわ	北与茂内沢 きたよもないさわ	東津軽郡	今別町	大泊	上山崎 上野
169	H11. 7. 2	1439	他	その他 そのた	赤平沢 あかひらさわ	赤平沢 あかひらさわ	東津軽郡	外ヶ浜町	石浜	塩越
170	H12. 1.20	95	他	その他 そのた	頃々川 ころころがわ	頃々川 ころころがわ	東津軽郡	外ヶ浜町	石崎	弥蔵釜 長屋形国有林
171	H1312. 6	1706	2	小湊川 こみなとがわ	小湊川 こみなとがわ	塚ノ越沢 つかのこしざわ	東津軽郡	平内町	盛田	石神山国有林 堤ヶ沢
172	H13.12. 6	1706	他	その他 そのた	前田川 まえだがわ	婆沢 ばばさわ	東津軽郡	外ヶ浜町	野田 根岸	鳴川 小川
173	H14. 5. 8	357	2	小湊川 こみなとがわ	小湊川 こみなとがわ	塚ノ越沢 つかのこしざわ	東津軽郡	平内町	盛田	堤ヶ沢
174	H14. 5. 8	357	他	その他 そのた	前田川 まえだがわ	婆沢 ばばさわ	東津軽郡	外ヶ浜町	根岸 野田	小川 鳴川
175	H15. 3.14	214	2	今別川 いまべつがわ	今別川 いまべつがわ	中沢 なかざわ	東津軽郡	今別町	今別	中沢
176	H15. 3.14	214	2	赤川 あかがわ	赤川 あかがわ	野際沢 のぎわざわ	青森市		沢山	野際 平野
177	H16. 1.28	29	他	その他 そのた	南間沢 みなみまさわ	南間沢 みなみまさわ	東津軽郡	外ヶ浜町	今津	釜の沢 尻高川 尻高山国有林
178	H16. 3.17	276	2	根井川 ねいがわ	根井川 ねいがわ	金山沢 かなやまざわ	青森市		久栗坂	久栗坂山国有林
179	H16. 3.17	276	2	今別川 いまべつがわ	今別川 いまべつがわ	北大川平沢 きたおおかわだいさわ	東津軽郡	今別町	大川平	村元
180	H16. 3.17	276	他	その他 そのた	頃々川 ころころがわ	頃々川 ころころがわ	東津軽郡	外ヶ浜町	石崎	弥蔵釜 長屋形国有林
181	H16. 3.17	276	他	その他 そのた	前田川 まえだかわ	婆沢 ばばさわ	東津軽郡	外ヶ浜町	野田 根岸	鳴川 小川
182	H16.12. 2	1495	他	その他 そのた	梨の木沢 なしのきざわ	梨の木沢 なしのきざわ	東津軽郡	外ヶ浜町	野田	山下 尻高川
183	H16.12. 2	1495	他	その他 そのた	桃ヶ丘沢 ももがおかざわ	桃ヶ丘沢 ももがおかざわ	東津軽郡	外ヶ浜町		緑ヶ丘
184	H17. 3.22	318	他	その他 そのた	滝ノ沢 たきのさわ	滝ノ沢 たきのさわ	東津軽郡	外ヶ浜町	野田	山下 尻高川
185	H17. 5.30	559	2	小湊川 こみなとがわ	盛田川 もりたがわ	塚ノ越沢 つかのこしさわ	東津軽郡	平内町	盛田	石神山国有林 堤ヶ沢

面積			概況						
				山林		道路等		その他	
延長（m）	幅（m）	面積（ha）	河川敷（ha）	国有林（ha）	公民有林（ha）	種別	面積（ha）	国有地（ha）	公民有地（ha）
308.0	0.0	1.480	0.000	1.160	0.000		0.000	0.000	0.320
308.0		1.480		1.160					0.320
750.0	0.0	4.750	0.000	4.680	0.000		0.000	0.000	0.070
750.0		4.750		4.680					0.070
191.0	0.0	0.680	0.080	0.060	0.440		0.020	0.000	0.080
191.0		0.680	0.080	0.060	0.440		0.020		0.080
		0.000							
528.0	0.0	1.780	0.170	0.000	1.610		0.000	0.000	0.000
528.0		1.780	0.170		1.610				
523.0	0.0	0.870	0.090	0.000	0.060		0.030	0.000	0.690
523.0		0.870	0.090		0.060		0.030		0.690
		0.000							
995.0	0.0	3.900	0.000	3.560	0.340		0.000	0.000	0.000
995.0		3.900		3.560	0.340				
230.0	0.0	0.490	0.020	0.000	0.180		0.020	0.000	0.270
230.0		0.490	0.020		0.180		0.020		0.270
		0.000							
556.0	0.0	17.560	0.000	0.000	14.250		1.000	0.000	2.310
556.0		17.560			14.250		1.000		2.310
		0.000							
1,495.0	0.0	23.940	0.000	0.000	20.060		0.000	0.000	3.880
1,495.0		23.940			20.060				3.880
970.0	0.0	17.980	0.000	0.000	15.580		0.760	0.000	1.640
970.0		17.980			15.580		0.760		1.640
302.0	0.0	0.930	0.000	0.910	0.020		0.000	0.000	0.000
302.0		0.930		0.910	0.020				
220.0	0.0	1.740	0.000	0.020	1.720		0.000	0.000	0.000
220.0		1.740		0.020	1.720				
93.0	0.0	0.250	0.000	0.000	0.250		0.000	0.000	0.000
93.0		0.250			0.250				
120.0	0.0	0.460	0.000	0.000	0.380		0.000	0.000	0.080
120.0		0.460			0.380				0.080
223.0	0.0	1.060	0.000	0.000	0.450		0.000	0.000	0.610
223.0		1.060			0.450				0.610
192.5	0.0	0.760	0.000	0.000	0.740		0.020	0.000	0.000
192.5		0.760			0.740	道路	0.020		
328.0	0.0	2.510	0.000	0.000	1.530		0.120	0.000	0.860
328.0		2.510			1.530		0.120		0.860
400.0	0.0	2.0687	0.0673	0.5053	1.4420		0.0541	0.0000	0.0000
400.0		2.0687	0.0673	0.5053	1.4420	道路	0.0541		
		0.0000							
370.0	0.0	0.8900	0.0000	0.8900	0.0000		0.0000	0.0000	0.0000
370.0		0.8900		0.8900					
400.0	0.0	5.6499	0.0000	0.0000	3.7937		0.0000	0.0000	1.8562
400.0		5.6499			3.7937				1.8562
58.0	0.0	0.0908	0.0000	0.0908	0.0000		0.0000	0.0000	0.0000
58.0		0.0908		0.0908					
190.0	0.0	0.3820	0.0000	0.0000	0.3820		0.0000	0.0000	0.0000
190.0		0.3820			0.3820				
272.0	0.0	0.7587	0.0876	0.0000	0.6536		0.0151	0.0000	0.0024
272.0		0.7587	0.0876		0.6536	道路	0.0151		0.0024
102.0	0.0	0.1423	0.0000	0.0000	0.1423		0.0000	0.0000	0.0000
102.0		0.1423			0.1423				
431.0	0.0	1.0252	0.1606	0.0000	0.7493		0.0271	0.0000	0.0882
431.0		1.0252	0.1606		0.7493	道路	0.0271		0.0882
124.0	0.0	0.8206	0.0000	0.7827	0.0379		0.0000	0.0000	0.0000
124.0		0.8206		0.7827	0.0379				

整理番号	告示年月日	告示番号	級	水系名	幹川名	渓流名	位置			
							郡市	町村	大字	字
186	H18. 7.26	877	2	堤川 つつみがわ	入内川 にゅうないがわ	南駒田沢 みなみこまたさわ	青森市		入内	駒田
187	H18. 7.26	877	2	今別川 いまべつがわ	今別川 いまべつがわ	上大川平沢 かみおおかわたいらさわ	東津軽郡	今別町	大川平	村元 (イ)
188	H18. 7.26	877	他	その他 そのた	南釜野沢 みなみかまのさわ	南釜野沢 みなみかまのさわ	東津軽郡	外ヶ浜町		三厩字鉄家ノ上
189	H19. 5.18	629	2	小湊川 こみなとがわ	盛田川 もりたがわ	塚ノ越沢 つかのこしさわ	東津軽郡	平内町	盛田	堤ヶ沢・石神山国有林
190	S49. 1.18	49	1	岩木川 いわきがわ	大釈迦川 だいしゃかがわ	沢内沢 さわうちさわ	青森市		浪岡大釈迦	沢内沢
191	S52.12. 3	1566	1	岩木川 いわきがわ	十川 とがわ	浪岡川 なみおかがわ	青森市		浪岡王余魚沢	片子都谷森 追野倉
192	S52.12. 3	1566	1	岩木川 いわきがわ	浪岡川 なみおかがわ	正平津川 しょうへいつがわ	青森市		浪岡細野	目倉石
193	S59. 1.30	97	1	岩木川 いわきがわ	正平津川 しょうへいつがわ	大沢川 おおさわがわ	青森市		浪岡細野	大沢
194	S63. 7.21	1602	1	岩木川 いわきがわ	大釈迦川 だいしゃかがわ	沢内沢 さわうちさわ	青森市		浪岡大釈迦	沢井 沢内沢 沢田
195	S63. 7.21	1602	1	岩木川 いわきがわ	正平津川 しょうへいつがわ	中相沢 なかあいさわ	青森市		浪岡細野	沢井
196	H 4.12. 3	1880	1	岩木川 いわきがわ	正平津川 しょうへいつがわ	中相沢 なかあいさわ	青森市		浪岡細野	沢井
197	H12. 5.10	1272	1	岩木川 いわきがわ	大釈迦川 だいしゃかがわ	北大沢 ほくだいさわ	青森市		浪岡大釈迦	山田
198	H19.09.12	1178	他	その他 そのた	北間木沢 きたまぎさわ	北間木沢 きたまぎさわ	東津軽郡	平内町	東滝	雷電林国有林 雷電林
199	H20.07.29	912	他	その他 そのた	間木川 まぎがわ	左間木沢 ひだりまぎさわ	東津軽郡	平内町	東滝	鷲ノ沢 雷電林国有林
200	H20.08.26	1005	他	その他 そのた	北桃ヶ丘沢 きたももがおかさわ	北桃ヶ丘沢 きたももがおかさわ	東津軽郡	外ヶ浜町		三厩桃ヶ丘 三厩緑ヶ丘
201	H20.08.27	1011	2	今別川 いまべつがわ	今別川 いまべつがわ	南又沢 みなみまたさわ	東津軽郡	今別町	大川平	深沢 西大川平山国有林
202	H21.07.29	813	他	その他 そのた	間木川 まぎがわ	右間木沢 みぎまぎさわ	東津軽郡	平内町	東滝	鷲ノ沢 雷電林国有林
203	H21.07.29	813	他	その他 そのた	東立石子沢 ひがしたていしこざわ	東立石子沢 ひがしたていしこざわ	東津軽郡	平内町	東田沢	小湊越 三ッ角 無沢
204	H22.03.05	148	1	岩木川 いわきがわ	大釈迦川 だいしゃかがわ	中北大釈迦沢 なかきただいしゃかさわ	青森市		浪岡大釈迦	山田
205	H22.03.05	148	2	野内川 のないがわ	野内川 のないがわ	小川平沢 おがわたいさわ	青森市		滝沢	住吉
206	H22.04.26	448	2	赤川 あかがわ	赤川 あかがわ	左野際沢 ひだりのぎわさわ	青森市		沢山	平野
207	H23.03.07	248	他	その他 そのた	南間沢 みなみまさわ	南間沢 みなみまさわ	東津軽郡	外ヶ浜町		平舘今津尻高川
208	H23.08.30	867	2	野内川 のないがわ	野内川 のないがわ	小川平沢 おがわたいさわ	青森市		滝沢	小川平 住吉
209	H23.10.26	1074	2	今別川 いまべつがわ	今別川 いまべつがわ	中今別川 なかいまべつがわ	東津軽郡	今別町	今別	中沢
210	2012/45/23	622	1	岩木川 いわきがわ	大釈迦川 だいしゃかがわ	中北大釈迦沢 なかきただいしゃかさわ	青森市浪岡		大釈迦	山田
211	H24.12.13	1455	2	今別川 いまべつがわ	今別川 いまべつがわ	中大川平沢 なかおおかわだいさわ	東津軽郡	今別町	大川平	熊沢

面積			概況						
				山林		道路等		その他	
延長（m）	幅（m）	面積（ha）	河川敷（ha）	国有林（ha）	公民有林（ha）	種別	面積（ha）	国有地（ha）	公民有地（ha）
203.5	0.0	0.6799	0.0000	0.0000	0.3941		0.0937	0.0000	0.1921
203.5		0.6799			0.3941		0.0937		0.1921
280.0	0.0	3.6237	0.0000	0.0000	3.6237		0.0000	0.0000	0.0000
280.0		3.6237			3.6237				
150.0	0.0	0.3193	0.0266	0.0000	0.1459		0.0088	0.0000	0.1380
150.0		0.3193	0.0266		0.1459		0.0088		0.1380
229.0	0.0	0.2425	0.0000	0.0600	0.0555		0.0000	0.0000	0.1270
229.0		0.2425		0.0600	0.0555				0.1270
600.0	0.0	4.600	0.000	0.000	4.300		0.300	0.000	0.000
600.0		4.600			4.300		0.300		
634.0	0.0	1.910	0.437	0.000	0.310		0.000	0.075	1.088
634.0		1.910	0.437		0.310			0.075	1.088
390.0	0.0	4.506	0.216	0.000	0.950		0.050	0.000	3.290
390.0		4.506	0.216		0.950		0.050		3.290
730.0	0.0	3.430	0.427	1.562	0.000		0.000	0.000	1.441
730.0		3.430	0.427	1.562					1.441
225.0	0.0	0.320	0.140	0.000	0.150		0.030	0.000	0.000
225.0		0.320	0.140		0.150		0.030		
		0.000							
133.0	0.0	0.470	0.000	0.000	0.350		0.000	0.000	0.120
133.0		0.470			0.350				0.120
201.0	0.0	0.230	0.010	0.000	0.010		0.070	0.090	0.050
201.0		0.230	0.010		0.010		0.070	0.090	0.050
830.0	0.0	34.540	0.120	0.000	33.180		0.640	0.000	0.600
830.0		34.540	0.120		33.180	道路	0.640		0.600
162.0	0.0	0.5201		0.1163	0.2542				0.1496
244.4	0.0	0.9469		0.8730	0.0739				
155.0	0.0	0.8151	0.0298		0.7549		0.0304		
408.1	0.0	1.3530	0.1540	0.4274					0.7716
220.9	0.0	0.5263	0.0055	0.4775	0.0433				
319.2	0.0	1.5094	0.0351		1.1283		0.0070		0.3390
335.8	0.0	0.9070	0.0097		0.8207				0.0766
139.0	0.0	0.4451			0.3902		0.0549		
249.2	0.0	0.9207			0.9057		0.0017		0.0133
356.5	0.0	1.2089			1.1108		0.0376		0.0605
298.8	0.0	0.7053			0.6086		0.0928		0.0039
185.6	0.0	0.7279			0.2789		0.0052		0.4438
70.0	0.0	0.0721			0.0141		0.0115		0.0465
324.0	0.0	0.9236			0.9152				0.0084

整理番号	告示年月日	告示番号	級	水系名	幹川名	渓流名	位置			
							郡市	町村	大字	字
212	H25.04.19	453	他	その他 そのた	弁天崎沢 べんてんざきさわ	弁天崎沢 べんてんざきさわ	東津軽郡	今別町	砂ヶ森	赤根沢 砂村元
213	H25.11.26	1142	2	新城川 しんじょうがわ	二股川 ふたまたがわ	南熊沢 みなみくまさわ	青森市		岩渡	熊沢
214	H26.01.17	34	他	小湯ノ沢川 こゆのさわがわ	小湯ノ沢川 こゆのさわがわ	小湯ノ沢川 こゆのさわがわ	東津軽郡	外ヶ浜町		石浜尻高川
215	H26.01.17	34	1	岩木川 いわきがわ	正平津川 しょうへいづがわ	目倉石沢 めくらいしさわ	青森市浪岡		細野	目倉石
216	H26.01.17	34	2	今別川 いまべつがわ	今別川 いまべつがわ	中大川平沢 なかおおかわだいさわ	東津軽郡	今別町	大川平	熊沢 村元
217	H26.06.09	668	2	野内川 のないがわ	野内川 のないがわ	小川平沢 おがわたいさわ	青森市		滝沢	小川平
218	H27.01.07	11	2	野内川 のないがわ	野内川 のないがわ	小川平沢 おがわたいさわ	青森市		滝沢	住吉
219	H27.01.07	11	2	新城川 しんじょうがわ	二股川 ふたまたがわ	北熊沢 きたくまさわ	青森市		岩渡	熊沢
220	H27.05.20	652	1	岩木川 いわきがわ	正平津川 しょうへいづがわ	目倉石沢 めくらいしさわ	青森市浪岡		細野	目倉石
221	H27.11.17	1144	2	小湊川 こみなとがわ	盛田川 もりたがわ	家ノ下沢 いえのしたさわ	東津軽郡	平内町	中野	堤ヶ下 家ノ下
222	H27.11.17	1144	他	桃ヶ丘沢 ももがおかさわ	桃ヶ丘沢 ももがおかさわ	桃ヶ丘沢 ももがおかさわ	東津軽郡	外ヶ浜町		三厩桃ヶ丘 三厩緑ヶ丘
223	H28.03.31	546	他	稲生沢 いのうさわ	稲生沢 いのうさわ	稲生沢 いのうさわ	東津軽郡	平内町	稲生	月泊山国有林 稲生 月泊山

面積			概況						
				山林		道路等		その他	
延長（m）	幅（m）	面積（ha）	河川敷（ha）	国有林（ha）	公民有林（ha）	種別	面積（ha）	国有地（ha）	公民有地（ha）
124.4	0.0	0.3774			0.2592				0.1182
271.4	0.0	0.7232	0.0220		0.2084		0.0029		0.4899
229.6	0.0	0.1874			0.1874				
226.8	0.0	1.2698	0.0751		0.7920		0.1425		0.2602
341.2	0.0	1.8265	0.0225		1.5631		0.0059		0.2350
43.0	0.0	0.1045	0.0055					0.0184	0.0806
173.2	0.0	0.4286			0.4286				
227.3	0.0	0.6709			0.6637		0.0072		
345.0	0.0	1.2609	0.0744		0.4723		0.0698		0.6444
157.0	0.0	1.2790			0.8158				0.4632
111.9	0.0	0.1783	0.0044	0.0004	0.0720				0.1015
252.5	0.0	0.8613		0.4992	0.0893				0.2728

中南地域県民局地域整備部管内　　平成29年９月30日現在

整理番号	告示年月日	告示番号	級	水系名	幹川名	渓流名	位置			
							郡市	町村	大字	字
1	S10. 6.25	401	1	岩木川 いわきがわ	浅瀬石川 あせいしがわ	砂子沢 すなこさわ	南津軽郡	平賀町	葛川	東森
2	S11.11.19	604	1	岩木川 いわきがわ	大和沢川 おおわさわがわ	股鬼沢 またぎさわ	弘前市		一の渡	鷲の巣
3	S11.11.19	604	1	岩木川 いわきがわ	大和沢川 おおわさわがわ	尾神沢 おがみさわ	弘前市		一の渡	鷲の巣
4	S11.11.19	604	1	岩木川 いわきがわ	浅瀬石川 あせいしがわ	猿の沢 さるのさわ	平川市		切明	与田邸
5	S11.11.19	604	1	岩木川 いわきがわ	浅瀬石川 あせいしがわ	猿の沢 さるのさわ	平川市		切明	滝の森
6	S12. 7. 1	443	1	岩木川 いわきがわ	三ツ目内川 みつめないかわ	吹上沢 ふきあげさわ	南津軽郡	大鰐町	折紙	三ツ目内山国有林
7	S12. 7. 1	443	1	岩木川 いわきがわ	浅瀬石川 あせいしがわ	青荷川 あおにがわ	黒石市		一の渡	青荷
8	S15.10.21	554	1	岩木川 いわきがわ	平川 ひらかわ	大和沢川 おおわさわがわ	弘前市		一の渡	岡本外５字
9	S15.10.21	554	1	岩木川 いわきがわ	浅瀬石川 あせいしがわ	浅瀬石川 あせいしがわ	平川市		切明沖浦	山下
10	S15.10.21	554	1	岩木川 いわきがわ	浅瀬石川 あせいしがわ	浅瀬石川 あせいしがわ	平川市		切明沖浦	山下
11	S15.10.21	554	1	岩木川 いわきがわ	浅瀬石川 あせいしがわ	砂子沢 すなこざわ	平川市		葛川	砂子沢
12	S15.10.21	554	1	岩木川 いわきがわ	三ツ目内川 みつめないかわ	折紙川 おりかみさわ	南津軽郡	大鰐町	居土	折紙外８字
13	S17. 8.13	536	1	岩木川 いわきがわ	浅瀬石川 あせいしがわ	寒川 かんがわ	平川市		切明	温川
14	S19.12.20	604	1	岩木川 いわきがわ	平川 ひらかわ	大和沢川 おおわさわがわ	弘前市		一の渡	東平山外２字
15	S19.12.20	604	1	岩木川 いわきがわ	平川 ひらかわ	虹貝川 にじかいがわ	南津軽郡	大鰐町	虹貝	大熊沢外２字
16	S22.12.12	375	1	岩木川 いわきがわ	平川 ひらかわ	三ツ目内川 みつめないがわ	南津軽郡	大鰐町	居土	宮本 東田
17	S22.12.12	375	1	岩木川 いわきがわ	平川 ひらかわ	虹貝川 にじかいがわ	南津軽郡	大鰐町	虹貝	中熊沢 清川
18	S23. 5.20	91	1	岩木川 いわきがわ	平川 ひらかわ	三ツ目内川 みつめないがわ	南津軽郡	大鰐町	居土	宮本外２字
19	S24. 9.13	764	1	岩木川 いわきがわ	平川 ひらかわ	三ツ目内川 みつめないがわ	南津軽郡	大鰐町	居土	春木沢外３字
20	S26.11.13	963	1	岩木川 いわきがわ	平川 ひらかわ	三ツ目内川 みつめないがわ	南津軽郡	大鰐町	三ツ目内	三ツ目内山国有林
21	S26.11.13	963	1	岩木川 いわきがわ	平川 ひらかわ	三ツ目内川 みつめないがわ	南津軽郡	大鰐町	三ツ目内	三ツ目内山国有林
22	S26.11.13	963	1	岩木川 いわきがわ	大和沢川 おおわさわがわ	深山沢 みやまさわ	弘前市		一の渡	深山沢
23	S26.11.13	963	1	岩木川 いわきがわ	大和沢川 おおわさわがわ	深山沢 みやまさわ	弘前市		一の渡	深山沢
24	S27. 9.11	1206	1	岩木川 いわきがわ	大和沢川 おおわさわがわ	大和沢川 おおわさわがわ	弘前市		一の渡	下岸田川合
25	S27.09.11	1206	1	岩木川 いわきがわ	大和沢川 おおわさわがわ	大和沢川 おおわさわがわ	弘前市		一の渡	下岸田川合
26	S27. 9.11	1206	1	岩木川 いわきがわ	浅瀬石川 あせいしがわ	青荷川 あおにがわ	黒石市		一の渡	青荷山

面積			概況						
				山林		道路等		その他	
延長（m）	幅（m）	面積（ha）	河川敷（ha）	国有林（ha）	公民有林（ha）	種別	面積（ha）	国有地（ha）	公民有地（ha）
3,573.0	360.0	66.472	10.700	55.772	0.000		0.000	0.000	0.000
		66.472	10.700	55.772					
2,326.0	200.0	0.000							
1,247.0	160.0	0.000							
2,600.0	210.0	54.600	2.600	51.000	0.000		1.000	0.000	0.000
2,600.0	210.0	54.600	2.600	51.000			1.000		
3,060.0	210.0	64.260	3.060	55.200	6.000		0.000	0.000	0.000
3,060.0	210.0	64.260	3.060	55.200	6.000				
1,350.0	8.0	1.080	1.080	0.000	0.000		0.000	0.000	0.000
1,350.0	8.0	1.080	1.080						
1,350.0	100.0	13.500	0.000	13.500	0.000		0.000	0.000	0.000
1,350.0	100.0	13.500		13.500					
2,230.0	280.0	62.440	17.840	43.000	0.000		1.600	0.000	0.000
2,230.0	280.0	62.440	17.840	43.000			1.600		
2,600.0	120.0	31.200	5.200	26.000	0.000		0.000	0.000	0.000
2,600.0	120.0	31.200	5.200	26.000					
1,240.0	40.0	4.960	3.860	0.000	0.300		0.000	0.000	0.800
1,240.0	40.0	4.960	3.860		0.300				0.800
0.0	20.0	0.540	0.540	0.000	0.000		0.000	0.000	0.000
	20.0	0.540	0.540						
270.0	100.0	2.700	0.000	0.000	0.000		0.500	0.000	2.200
270.0	100.0	2.700					0.500		2.200
303.0	50.0	0.758	0.152	0.200	0.000		0.100	0.000	0.306
		0.758	0.152	0.200			0.100		0.306
151.5	40.0	0.000							
151.5	10.0	0.000							
1,200.0	30.0	3.600	2.600	0.000	0.000		0.200	0.000	0.800
1,200.0	30.0	3.600	2.600				0.200		0.800
600.0	70.0	4.200	1.600	2.600	0.000		0.000	0.000	0.000
600.0	70.0	4.200	1.600	2.600					
450.0	40.0	1.800	1.200	0.000	0.000		0.200	0.000	0.400
450.0	40.0	1.800	1.200				0.200		0.400
1,270.0	40.0	5.080	2.280	0.000	1.800		0.400	0.000	0.600
1,270.0	40.0	5.080	2.280		1.800		0.400		0.600
225.0	70.0	1.575	0.375	0.000	0.000		0.400	0.000	0.800
225.0	70.0	1.575	0.375				0.400		0.800
180.0	80.0	1.440	0.830	0.000	0.000		0.100	0.000	0.510
180.0	80.0	1.440	0.830				0.100		0.510
215.0	70.0	1.500	0.700	0.000	0.000		0.000	0.000	0.800
215.0	70.0	1.500	0.700						0.800
480.0	80.0	3.840	1.840	0.000	0.000		0.000	0.000	2.000
480.0	80.0	3.840	1.840						2.000
0.0	0.0	0.040	0.040	0.000	0.000		0.000	0.000	0.000
		0.040	0.040						
2,300.0	160.0	36.800	2.800	27.600	0.000		4.600	1.800	0.000
2,300.0	160.0	36.800	2.800	27.600			4.600	1.800	
30.0	10.0	0.030	0.030	0.000	0.000		0.000	0.000	0.000
30.0	10.0	0.030	0.030						
2,500.0	160.0	40.000	1.800	25.600	4.300		2.500	2.600	3.200
2,500.0	160.0	40.000	1.800	25.600	4.300		2.500	2.600	3.200
2,670.0	80.0	21.360	21.360	0.000	0.000		0.000	0.000	0.000
2,670.0	80.0	21.360	21.360						
2,900.0	80.0	23.200	21.800	0.000	0.000		0.200	0.000	1.200
2,900.0	80.0	23.200	21.800				0.200		1.200
2,900.0	20.0	5.800	5.800	0.000	0.000		0.000	0.000	0.000
2,900.0	20.0	5.800	5.800						

整理番号	告示年月日	告示番号	級	水系名	幹川名	渓流名	位置			
							郡市	町村	大字	字
27	S27. 9.11	1206	1	岩木川 いわきがわ	浅瀬石川 あせいしがわ	青荷川 あおにがわ	黒石市		一の渡	青荷山
28	S27. 9.11	1206	1	岩木川 いわきがわ	浅瀬石川 あせいしがわ	滝の股川 たきのまたがわ	平川市		葛川	平六
29	S27.09.11	1206	1	岩木川 いわきがわ	浅瀬石川 あせいしがわ	滝の股川 たきのまたがわ	平川市		葛川	平六
30	S27. 9.11	1206	1	岩木川 いわきがわ	平川 ひらかわ	平川 ひらかわ	平川市		湯の沢	西碇ヶ関山
31	S27. 9.11	1206	1	岩木川 いわきがわ	平川 ひらかわ	平川 ひらかわ	平川市		湯の沢	西碇ヶ関山
32	S27. 9.11	1206	1	岩木川 いわきがわ	相馬川 そうまがわ	藍内川 あいない	弘前市		藍内	見継山外２字
33	S27. 9.11	1206	1	岩木川 いわきがわ	相馬川 そうまがわ	藍内川 あいない	弘前市		藍内	見継山外２字
34	S28.11.10	1410	1	岩木川 いわきがわ	三ツ目内川 みつめないかわ	折紙川 おりかみがわ	南津軽郡	大鰐町	折紙	折紙山
35	S28.11.10	1410	1	岩木川 いわきがわ	三ツ目内川 みつめないかわ	折紙川 おりかみがわ	南津軽郡	大鰐町	折紙	折紙山
36	S28.11.10	1410	1	岩木川 いわきがわ	相馬川 そうまがわ	相馬川 そうまがわ	弘前市		相馬	向山外１２字
37	S28.11.10	1410	1	岩木川 いわきがわ	相馬川 そうまがわ	相馬川 そうまがわ	弘前市		相馬	向山外１２字
38	S28.11.10	1410	1	岩木川 いわきがわ	栃内川 とちないがわ	栃内川 とちないがわ	弘前市		湯口	一の山
39	S28.11.10	1410	1	岩木川 いわきがわ	栃内川 とちないがわ	栃内川 とちないがわ	弘前市		湯口	一の山
40	S30. 5.10	629	1	岩木川 いわきがわ	栃内川 とちないがわ	栃内川 とちないがわ	弘前市		湯口	一の山
41	S30. 5.10	629	1	岩木川 いわきがわ	栃内川 とちないがわ	栃内川 とちないがわ	弘前市		湯口	一の山
42	S30. 9. 7	1176	1	岩木川 いわきがわ	大和沢川 おおわさわがわ	中止沢 なかどめさわ	弘前市		一の渡	中平山岡本
43	S30. 9. 7	1476	1	岩木川 いわきがわ	大和沢川 おおわさわがわ	中止沢 なかどめさわ	弘前市		一の渡	中平山岡本
44	S31. 4.16	722	1	岩木川 いわきがわ	大秋川 たいあきがわ	湯の沢川 ゆのさわがわ	弘前市		常盤野	黒森山
45	S31. 4.16	722	1	岩木川 いわきがわ	三ツ目内川 みつめないかわ	赤根沢 せきねさわ	南津軽郡	大鰐町	高野新田	三ツ目内山国有林
46	S31. 9.29	1534	1	岩木川 いわきがわ	大川	大川 おおかわ	中津軽郡	西目屋村	川原平	川原沢
47	S31. 9.29	1534	1	岩木川 いわきがわ	浅瀬石川 あせいしがわ	温川 ぬるかわ	平川市		切明	温川沢
48	S34. 3.30	602	1	岩木川 いわきがわ	相馬川 そうまがわ	藍内川 あいないがわ	弘前市		藍内	関ヶ平山
49	S34.10. 6	1947	1	岩木川 いわきがわ	湯の沢 ゆのさわ	湯の沢 ゆのさわ	中津軽郡	西目屋村	尾太	湯の沢山
50	S36. 3. 7	318	1	岩木川 いわきがわ	相馬川 そうまがわ	藍内川 あいないがわ	弘前市		藍内	関ヶ平

面積			概況						
				山林		道路等		その他	
延長（m）	幅（m）	面積（ha）	河川敷（ha）	国有林（ha）	公民有林（ha）	種別	面積（ha）	国有地（ha）	公民有地（ha）
2,900.0	100.0	29.000	6.300	14.000	0.000		0.000	6.300	2.400
2,900.0	100.0	29.000	6.300	14.000				6.300	2.400
3,300.0	80.0	26.400	26.400	0.000	0.000		0.000	0.000	0.000
3,300.0	80.0	26.400	26.400						
3,300.0	100.0	33.000	26.700	6.100	0.000		0.000	0.200	0.000
3,300.0	100.0	33.000	26.700	6.100				0.200	
3,300.0	60.0	18.000	18.000	0.000	0.000		0.000	0.000	0.000
3,300.0	60.0	18.000	18.000						
3,000.0	100.0	30.000	18.400	7.800	0.000		1.600	1.800	0.400
3,000.0	100.0	30.000	18.400	7.800			1.600	1.800	0.400
1,200.0	20.0	2.400	2.400	0.000	0.000		0.000	0.000	0.000
1,200.0	20.0	2.400	2.400						
1,200.0	80.0	9.600	2.400	1.000	1.100		1.500	0.000	3.600
1,200.0	80.0	9.600	2.400	1.000	1.100		1.500		3.600
1,800.0	15.0	27.000	7.800	16.100	0.000		0.800	2.300	0.000
1,800.0	15.0	27.000	7.800	16.100			0.800	2.300	
1,800.0	100.0	18.000	1.800	16.200	0.000		0.000	0.000	0.000
1,800.0	100.0	18.000	1.800	16.200					
3,300.0	120.0	21.100	21.100	0.000	0.000		0.000	0.000	0.000
1,000.0	50.0	5.000	5.000						
2,300.0	70.0	16.100	16.100						
3,300.0	160.0	29.000	21.600	0.000	0.300		1.300	0.000	5.800
		29.000	21.600		0.300		1.300		5.800
1,000.0	60.0	0.000							
2,300.0	100.0	0.000							
300.0	10.0	0.300	0.300	0.000	0.000		0.000	0.000	0.000
300.0	10.0	0.300	0.300						
300.0	40.0	1.200	0.500	0.000	0.400		0.000	0.000	0.300
300.0	40.0	1.200	0.500		0.400				0.300
2,740.0	8.0	2.192	2.192	0.000	0.000		0.000	0.000	0.000
2,740.0	8.0	2.192	2.192						
2,740.0	110.0	8.460	2.192	0.000	0.000		0.100	0.000	6.168
		8.460	2.192				0.100		6.168
100.0	40.0	0.000							
140.0	40.0	0.000							
2,500.0	30.0	0.000							
740.0	40.0	2.960	0.860	0.000	1.500		0.100	0.000	0.500
740.0	40.0	2.960	0.860		1.500		0.100		0.500
0.0	0.0	0.800	0.800	0.000	0.000		0.000	0.000	0.000
		0.800	0.800						
1,100.0	30.0	3.300	0.550	2.710	0.000		0.030	0.000	0.010
1,100.0	30.0	3.300	0.550	2.710			0.030		0.010
1,130.0	30.0	3.390	1.700	1.670	0.000		0.010	0.010	0.000
1,130.0	30.0	3.390	1.700	1.670			0.010	0.010	
2,880.0	60.0	17.280	14.400	2.730	0.000		0.000	0.000	0.150
2,880.0	60.0	17.280	14.400	2.730					0.150
1,970.0	35.0	3.995	3.375	0.620	0.000		0.000	0.000	0.000
		3.995	3.375	0.620					
1,350.0	25.0	0.000							
620.0	10.0	0.000							
400.0	30.0	1.200	0.800	0.300	0.000		0.000	0.100	0.000
400.0	30.0	1.200	0.800	0.300				0.100	
500.0	100.0	5.500	3.300	2.200	0.000		0.000	0.000	0.000
500.0	100.0	5.500	3.300	2.200					
450.0	40.0	1.800	0.900	0.900	0.000		0.000	0.000	0.000
450.0	40.0	1.800	0.900	0.900					

整理番号	告示年月日	告示番号	級	水系名	幹川名	渓流名	位置			
							郡市	町村	大字	字
51	S36. 8. 2	1579	1	岩木川 いわきがわ	平川 ひらかわ	大和沢川 おおわさわがわ	弘前市		一の渡	野尻山下
52	S36. 8. 2	1579	1	岩木川 いわきがわ	三ツ目内川 みつめないかわ	折紙川 おりかみがわ	南津軽郡	大鰐町	折紙	沢の田 沢田 三高
53	S36. 8. 2	1579	1	岩木川 いわきがわ	三ツ目内川 みつめないかわ	大滝沢 おおたきさわ	南津軽郡	大鰐町	居土	三ツ目内山 田沢
54	S36. 8. 2	1579	1	岩木川 いわきがわ	平川 ひらかわ	白沢 しらさわ	平川市		碇ヶ関	白沢
55	S37.11.29	2956	1	岩木川 いわきがわ	湯の沢川 ゆのさわがわ	湯の沢川 ゆのさわがわ	中津軽郡	西目屋村	砂子瀬	
56	S37.12. 1	2959	1	岩木川 いわきがわ	湯の沢川 ゆのさわがわ	湯の沢川 ゆのさわがわ	中津軽郡	西目屋村		湯の沢山
57	S37.12. 1	2958	1	岩木川 いわきがわ	浅瀬石川 あせいしがわ	中野川 なかのがわ	黒石市		川原	
58	S37.12. 1	2958	1	岩木川 いわきがわ	平川 ひらかわ	大落前川 おおらくまえがわ	平川市		碇ヶ関	大落前 大落前山
59	S38.10.14	2612	1	岩木川 いわきがわ	栃内川 とちないがわ	栃内川 とちないがわ	弘前市		湯口	湯口山
60	S39. 3.31	1127	1	岩木川 いわきがわ	平川 ひらかわ	島田川 しまだがわ	南津軽郡	大鰐町	島田	東虹貝山
61	S39. 3.31	1127	1	岩木川 いわきがわ	浅瀬石川 あせいしがわ	切明川 きりあけがわ	平川市		切明	滝の森 横前沢
62	S39. 9.17	2690	1	岩木川 いわきがわ	平川 ひらかわ	三ツ目内川 みつめないがわ	南津軽郡	大鰐町	高野新田	三ツ目内山国有林
63	S39. 9.17	2690	1	岩木川 いわきがわ	平川 ひらかわ	松山沢 まつやまさわ	南津軽郡	大鰐町	島田	東虹貝山
64	S39. 9.17	2690	1	岩木川 いわきがわ	平川 ひらかわ	白沢 しらさわ	平川市		碇ヶ関	西碇ヶ関山
65	S39. 9.17	2690	1	岩木川 いわきがわ	浅瀬石川 あせいしがわ	温川 ぬるかわ	平川市		切明	温川沢
66	S40.12.20	3414	1	岩木川 いわきがわ	平川 ひらかわ	小落前川 こらくまえがわ	平川市		碇ヶ関	大落前 小落前
67	S40.12.20	3414	1	岩木川 いわきがわ	浅瀬石川 あせいしがわ	摺毛沢 すりけさわ	平川市		切明	摺毛沢
68	S41. 2. 1	95	1	岩木川 いわきがわ	島田川 しまだがわ	松山沢 まつやまさわ	南津軽郡	大鰐町	島田	東虹貝山
69	S41. 2. 1	95	1	岩木川 いわきがわ	三ツ目内川 みつめないかわ	大滝沢 おおたきさわ	南津軽郡	大鰐町	居土	田沢 三ツ目内山国有林
70	S41. 2. 1	95	1	岩木川 いわきがわ	平川 ひらかわ	大落前川 おおらくまえがわ	平川市		碇ヶ関	大落前
71	S41. 6.10	1854	1	岩木川 いわきがわ	浅瀬石川 あせいしがわ	寒川 かんがわ	平川市		葛川	温川沢
72	S41. 6.10	1854	1	岩木川 いわきがわ	相馬川 そうまがわ	藍内川 あいないがわ	弘前市		藍内	関ヶ平
73	S41. 6.10	1854	1	岩木川 いわきがわ	岩木川 いわきがわ	蔵助沢 くらすけざわ	弘前市		百沢	東岩木山国有林
74	S41. 6.10	1854	1	岩木川 いわきがわ	湯の沢川 ゆのさわがわ	湯の沢川 ゆのさわがわ	中津軽郡	西目屋村	砂子瀬	湯の沢 尾太
75	S42. 3.31	1158	1	岩木川 いわきがわ	三ツ目内川 みつめないかわ	大滝沢 おおたきさわ	南津軽郡	大鰐町	居土	三ツ目内山国有林
76	S42. 3.31	1159	1	岩木川 いわきがわ	平川 ひらかわ	遠部沢 とおべ	平川市		碇ヶ関	西碇ヶ関
77	S42. 3.31	1159	1	岩木川 いわきがわ	平川 ひらかわ	津刈川 つかりがわ	平川市		碇ヶ関	東碇ヶ関

面積			概況						
				山林		道路等		その他	
延長（m）	幅（m）	面積（ha）	河川敷（ha）	国有林（ha）	公民有林（ha）	種別	面積（ha）	国有地（ha）	公民有地（ha）
2,120.0	40.0	8.480	4.240	0.680	0.000		0.000	0.000	3.560
2,120.0	40.0	8.480	4.240	0.680					3.560
1,820.0	30.0	5.460	1.820	0.041	1.740		0.000	0.200	1.659
1,820.0	30.0	5.460	1.820	0.041	1.740			0.200	1.659
		0.000							
250.0	50.0	1.250	0.375	0.450	0.425		0.000	0.000	0.000
250.0	50.0	1.250	0.375	0.450	0.425				
300.0	20.0	0.600	0.210	0.000	0.126		0.000	0.000	0.264
300.0	20.0	0.600	0.210		0.126				0.264
500.0	70.0	3.500	1.500	1.000	0.000		1.000	0.000	0.000
500.0	70.0	3.500	1.500	1.000			1.000		
3,150.0	100.0	31.500	18.700	12.800	0.000		0.000	0.000	0.000
3,150.0	100.0	31.500	18.700	12.800					
770.0	90.0	6.930	2.310	1.080	3.540		0.000	0.000	0.000
770.0	90.0	6.930	2.310	1.080	3.540				
1,180.0	50.0	5.900	2.360	1.670	0.000		0.000	0.000	1.870
1,180.0	50.0	5.900	2.360	1.670					1.870
800.0	100.0	7.760	0.800	6.960	0.000		0.000	0.000	0.000
800.0	100.0	7.760	0.800	6.960					
970.0	46.0	4.460	1.260	0.030	2.970		0.080	0.000	0.120
970.0	46.0	4.460	1.260	0.030	2.970		0.080		0.120
6,100.0	56.0	34.160	3.050	6.960	0.000		0.710	0.000	23.440
6,100.0	56.0	34.160	3.050	6.960			0.710		23.440
2,000.0	100.0	20.000	3.000	16.300	0.000		0.700	0.000	0.000
2,000.0	100.0	20.000	3.000	16.300			0.700		
800.0	50.0	4.000	0.800	3.080	0.000		0.120	0.000	0.000
800.0	50.0	4.000	0.800	3.080			0.120		
330.0	55.0	1.815	0.178	0.880	0.757		0.000	0.000	0.000
330.0	55.0	1.815	0.178	0.880	0.757				
1,100.0	70.0	7.700	2.000	5.000	0.000		0.700	0.000	0.000
1,100.0	70.0	7.700	2.000	5.000			0.700		
3,540.0	100.0	35.400	3.540	18.387	0.000		0.000	0.000	13.473
3,540.0	100.0	35.400	3.540	18.387					13.473
5,600.0	120.0	58.560	3.080	39.050	0.000		0.000	0.000	16.430
5,600.0	120.0	58.560	3.080	39.050					16.430
380.0	50.0	1.900	0.380	1.425	0.095		0.000	0.000	0.000
380.0	50.0	1.900	0.380	1.425	0.095				
1,800.0	50.0	9.000	2.700	1.225	5.075		0.000	0.000	0.000
1,800.0	50.0	9.000	2.700	1.225	5.075				
1,000.0	10.0	1.000	1.000	0.000	0.000		0.000	0.000	0.000
1,000.0	10.0	1.000	1.000						
4,400.0	80.0	35.200	12.200	23.000	0.000		0.000	0.000	0.000
4,400.0	80.0	35.200	12.200	23.000					
2,000.0	80.0	14.800	3.200	10.800	0.000		0.800	0.000	0.000
2,000.0	80.0	14.800	3.200	10.800			0.800		
1,700.0	20.0	3.400	0.850	2.550	0.000		0.000	0.000	0.000
1,700.0	20.0	3.400	0.850	2.550					
1,550.0	50.0	7.750	3.880	3.870	0.000		0.000	0.000	0.000
1,550.0	50.0	7.750	3.880	3.870					
500.0	50.0	2.500	0.500	2.000	0.000		0.000	0.000	0.000
500.0	50.0	2.500	0.500	2.000					
5,000.0	130.0	36.100	8.800	25.300	0.000		2.000	0.000	0.000
		36.100	8.800	25.300			2.000		
3,700.0	80.0	0.000							
1,300.0	50.0	0.000							
2,420.0	80.0	19.360	3.630	14.762	0.000		0.968	0.000	0.000
2,420.0	80.0	19.360	3.630	14.762			0.968		

整理番号	告示年月日	告示番号	級	水系名	幹川名	渓流名	位置			
							郡市	町村	大字	字
78	S42. 3.31	1159	1	岩木川 いわきがわ	平川 ひらかわ	折橋沢 おりばしさわ	平川市		碇ヶ関	西碇ヶ関
79	S42. 3.31	1159	1	岩木川 いわきがわ	津刈川 つかりがわ	砂子沢 すなこさわ	平川市		碇ヶ関	東碇ヶ関
80	S42. 3.31	1159	1	岩木川 いわきがわ	浅瀬石川 あせいしがわ	小国川 おぐにがわ	平川市		小国	川辺 山下 原田
81	S42. 3.31	1159	1	岩木川 いわきがわ	相馬川 そうまがわ	作沢川 さくさわがわ H12.6.27 相馬農林ダム 一部解除	弘前市		藤沢 沢田	野田 園村
82	S42.11.30	3935	1	岩木川 いわきがわ	相馬川 そうまがわ	作沢川 さくさわがわ H12.6.27 相馬農林ダム 一部解除	弘前市		沢田	萱菟
83	S42.11.30	3935	1	岩木川 いわきがわ	相馬川 そうまがわ	藤倉川 H12.6.27 相馬農林ダム 一部解除	弘前市		相馬村	萱菟
84	S42.11.30	3935	1	岩木川 いわきがわ	平沢川 ひらさわがわ	平沢川 ひらさわがわ	中津軽郡	西目屋村	村市	平沢
85	S43.12. 3	3485	1	岩木川 いわきがわ	虹貝川 にじかいがわ	後沢 うしろさわ	南津軽郡	大鰐町	虹貝	大熊沢
86	S45. 3. 5	242	1	岩木川 いわきがわ	馬の背沢	馬の背沢 うまのせさわ	中津軽郡	西目屋村	居森平	萩原
87	S45. 3. 5	242	1	岩木川 いわきがわ	大秋川 たいあきがわ	大秋川 たいあきがわ	中津軽郡	西目屋村	白沢	鋼滝山
88	S45. 3. 5	242	1	岩木川 いわきがわ	大秋川 たいあきがわ	湯ノ沢 ゆのさわ	弘前市		常盤野	湯の沢
89	S45. 3. 5	242	1	岩木川 いわきがわ	小国川 おぐにがわ	小国沢 おぐにさわ	平川市		小国	川辺
90	S46. 2.13	160	1	岩木川 いわきがわ	大和沢川 おおわさわがわ	深山沢 みやまさわ	弘前市		一の渡	深山沢
91	S46. 2.13	160	1	岩木川 いわきがわ	中野川 なかのがわ	上湯の沢 かみゆのさわ	黒石市		川原	大小川沢山国有林
92	S47. 8. 4	1353	1	岩木川 いわきがわ	土渕川 つちぶちがわ	土渕川 つちぶちがわ	弘前市		小沢	大畑沢
93	S47. 8. 4	1353	1	岩木川 いわきがわ	中野川 なかのがわ	カバケ沢アナコ沢	黒石市		大川原	大小川国有林
94	S47. 8. 4	1353	1	岩木川 いわきがわ	相馬川 そうまがわ	相馬川 そうまがわ	弘前市		藍内	関ヶ平国有林
95	S48. 2. 1	221	1	岩木川 いわきがわ	島田川 しまだがわ	後ヶ沢 うしろがさわ	南津軽郡	大鰐町	島田	東虹貝山国有林
96	S48. 2. 1	221	1	岩木川 いわきがわ	浅瀬石川 あせいしがわ	砂子沢 すなこさわ	平川市		平六	毛無森国有林
97	S48. 2. 1	221	1	岩木川 いわきがわ	栂内川 とちないがわ	栂内川 とちないがわ	弘前市		湯口	一の下国有林 湯口山国有林

面積			概況						
				山林		道路等		その他	
延長（m）	幅（m）	面積（ha）	河川敷（ha）	国有林（ha）	公民有林（ha）	種別	面積（ha）	国有地（ha）	公民有地（ha）
2,800.0	50.0	14.000	2.800	10.260	0.000		0.540	0.000	0.400
2,800.0	50.0	14.000	2.800	10.260			0.540		0.400
1,100.0	80.0	8.800	1.100	7.700	0.000		0.000	0.000	0.000
1,100.0	80.0	8.800	1.100	7.700					
4,000.0	60.0	24.000	4.000	0.000	0.000		1.600	0.000	18.400
4,000.0	60.0	24.000	4.000				1.600		18.400
		0.000							
4,935.0	60.0	29.610	6.920	0.000	17.000		2.320	0.000	3.370
6,200.0	60.0	37.200	9.300		19.270		2.480		6.150
-1,265.0		-7.590	-2.380		-2.270		-0.160		-2.780
		0.000							
		0.000							
4,233.0	60.0	25.400	4.380	17.100	8.620		-0.110	0.000	-4.590
5,500.0	60.0	33.000	5.500	17.100	10.100		0.300		
-1,267.0		-7.600	-1.120		-1.480		-0.410		-4.590
		0.000							
		0.000							
2,540.0	60.0	15.240	3.000	12.890	0.170		0.000	0.000	-0.820
3,000.0	60.0	18.000	3.000	13.350	1.650				
-460.0		-2.760		-0.460	-1.480				-0.820
		0.000							
		0.000							
2,800.0	60.0	16.800	1.400	4.530	5.910		0.060	0.000	4.900
2,800.0	60.0	16.800	1.400	4.530	5.910		0.060		4.900
480.0	50.0	1.380	0.140	0.000	1.060		0.020	0.000	0.160
		1.380	0.140		1.060		0.020		0.160
300.0	40.0	0.000							
180.0	10.0	0.000							
1,500.0	40.0	6.000	0.800	3.800	1.000		0.400	0.000	0.000
1,500.0	40.0	6.000	0.800	3.800	1.000		0.400		
2,100.0	80.0	8.400	1.400	6.400	0.000		0.600	0.000	0.000
		8.400	1.400	6.400			0.600		
1,200.0	40.0	0.000							
900.0	40.0	0.000							
1,100.0	30.0	3.300	0.500	0.000	2.700		0.100	0.000	0.000
1,100.0	30.0	3.300	0.500		2.700		0.100		
600.0	40.0	2.400	0.300	0.000	2.100		0.000	0.000	0.000
600.0	40.0	2.400	0.300		2.100				
2,300.0	40.0	9.200	1.380	0.000	0.650		0.290	0.000	6.880
2,300.0	40.0	9.200	1.380		0.650		0.290		6.880
1,500.0	50.0	7.500	1.800	5.160	0.000		0.540	0.000	0.000
1,500.0	50.0	7.500	1.800	5.160			0.540		
400.0	60.0	2.400	0.000	0.000	2.240		0.000	0.160	0.000
400.0	60.0	2.400			2.240			0.160	
550.0	120.0	3.300	0.000	3.150	0.000		0.000	0.150	0.000
		3.300		3.150				0.150	
300.0	60.0	0.000							
250.0	60.0	0.000							
450.0	60.0	2.700	1.350	1.350	0.000		0.000	0.000	0.000
450.0	60.0	2.700	1.350	1.350					
280.0	60.0	1.680	0.000	0.860	0.708		0.000	0.112	0.000
280.0	60.0	1.680		0.860	0.708			0.112	
510.0	80.0	4.080	0.000	3.825	0.000		0.000	0.255	0.000
510.0	80.0	4.080		3.825				0.255	
820.0	80.0	6.560	0.000	4.210	1.750		0.180	0.420	0.000
820.0	80.0	6.560		4.210	1.750		0.180	0.420	

整理番号	告示年月日	告示番号	級	水系名	幹川名	渓流名	位置			
							郡市	町村	大字	字
98	S48.07.11	1541	1	岩木川 いわきがわ	浅瀬石川 あせいしがわ	滝の股川 たきのまたがわ	平川市		切明	上井戸
99	S49. 1.18	49	1	岩木川 いわきがわ	虹貝川 にじかいがわ	あしや沢 さわ	南津軽郡	大鰐町	虹貝	中熊沢
100	S49.. 1.18	49	1	岩木川 いわきがわ	切明川 きりあけがわ	上滝の沢 かみたきのさわ	平川市		切明	滝の森国有林
101	S49. 1.18	49	1	岩木川 いわきがわ	小国川 おぐにがわ	下滝沢 しもたきさわ	平川市		小国	横前沢国有林
102	S49. 1.18	49	1	岩木川 いわきがわ	後長根川 うしろながねがわ	後長根川 うしろながねがわ	弘前市		百沢	東岩木山
103	S49.12. 5	1443	1	岩木川 いわきがわ	後長根川 うしろながねがわ	後長根川 うしろながねがわ	弘前市		宮地 宮地 百沢 百沢	富田 大柳 獅子沢 稔
104	S50. 9.29	1306	1	岩木川 いわきがわ	岩木川 いわきがわ	蔵助沢 くらすけざわ	弘前市		百沢	東岩木山国有林 寺沢 高田 大平野 温湯
105	S51. 2. 9	111	1	岩木川 いわきがわ	大深山沢 おおみやまさわ	大深山沢 おおみやまさわ	弘前市		大和沢	上岸田
106	S51. 2. 9	111	1	岩木川 いわきがわ	大深山沢 おおみやまさわ	ネゴヤ沢 ねごやさわ	弘前市		小栗山 大和沢	鷲の巣 上岸田
107	S51. 2. 9	111	1	岩木川 いわきがわ	平川 ひらかわ	鯖の沢 さばのさわ	南津軽郡	大鰐町	元長峰	鯖の沢 阿曽
108	S51. 2. 9	111	1	岩木川 いわきがわ	枇杷田川 びわたがわ	唐竹川 からたけがわ	平川市		唐竹	井沢
109	S51. 2. 9	111	1	岩木川 いわきがわ	後長根川 うしろながねがわ	後長根川 うしろながねがわ	弘前市		宮地 宮地	富田 大柳
110	S52. 1.24	55	1	岩木川 いわきがわ	蔵助沢 くらすけさわ	石切沢 いしきりざわ	弘前市		百沢	東岩木山国有林
111	S52. 1.24	55	1	岩木川 いわきがわ	後長根川 うしろながねがわ	後長根川 うしろながねがわ	弘前市		百沢	東岩木山国有林
112	S52. 1.24	55	1	岩木川 いわきがわ	浅瀬石川 あせいしがわ	滝の股川 たきのまたがわ	平川市		切明	滝の股国有林
113	S52. 8.16	1137	1	岩木川 いわきがわ	蔵助沢 くらすけさわ	蔵助沢 くらすけざわ	弘前市		百沢	田川 高田寺沢
114	S52.12. 3	1566	1	岩木川 いわきがわ	浅瀬石川 あせいしがわ	小根沢 こねさわ	黒石市		袋	白沢 上野
115	S52.12. 3	1566	1	岩木川 いわきがわ	三ツ目内川 みつめないかわ	楢沢 たるさわ	南津軽郡	大鰐町	居土	山部 高野新田
116	S52.12. 3	1566	1	岩木川 いわきがわ	大秋川 たいあきがわ	黒沢 くろさわ	中津軽郡	西目屋村	大秋	綱滝山国有林
117	S53. 7.17	1188	1	岩木川 いわきがわ	浅瀬石川 あせいしがわ	小根沢 こねさわ	黒石市		袋	白沢 富岡
118	S53. 7.17	1188	1	岩木川 いわきがわ	平川 ひらかわ	稗田沢 ひえたさわ	南津軽郡	大鰐町	大鰐	蜂ヶ峰 菟頭 稗田沢
119	S54. 1.30	101	1	岩木川 いわきがわ	大秋川 たいあきがわ	大秋川 たいあきがわ	弘前市		中畑 杉ヶ沢 百沢	外山 白沢
120	S54. 1.30	101	1	岩木川 いわきがわ	浅瀬石川 あせいしがわ	中野川 なかのがわ	黒石市		大川原	鳥沢 三川沢倉

面積			概況						
				山林		道路等		その他	
延長（m）	幅（m）	面積（ha）	河川敷（ha）	国有林（ha）	公民有林（ha）	種別	面積（ha）	国有地（ha）	公民有地（ha）
700.0	130.0	9.100	0.000	0.600	0.000		0.000	0.000	8.500
700.0	130.0	9.100		0.600					8.500
400.0	70.0	1.900	0.000	0.000	1.870		0.030	0.000	0.000
		1.900			1.870		0.030		
100.0	10.0	0.000							
300.0	60.0	0.000							
200.0	0.0	0.650	0.000	0.500	0.150		0.000	0.000	0.000
200.0		0.650		0.500	0.150				
200.0	0.0	0.900	0.000	0.400	0.500		0.000	0.000	0.000
200.0		0.900		0.400	0.500				
400.0	100.0	4.000	0.070	0.000	3.930		0.000	0.000	0.000
400.0	100.0	4.000	0.070		3.930				
2,900.0	40.0	11.600	2.900	0.000	8.700		0.000	0.000	0.000
2,900.0	40.0	11.600	2.900		8.700				
		0.000							
		0.000							
7,800.0	170.0	31.040	1.260	13.380	10.340		0.150	0.000	5.910
		31.040	1.260	13.380	10.340		0.150		5.910
3,900.0	130.0	0.000							
3,900.0	40.0	0.000							
		0.000							
200.0	0.0	0.372	0.030	0.000	0.342		0.000	0.000	0.000
200.0		0.372	0.030		0.342				
80.0	0.0	0.211	0.013	0.000	0.198		0.000	0.000	0.000
80.0		0.211	0.013		0.198				
1,000.0	0.0	5.000	0.134	0.000	4.764		0.102	0.000	0.000
1,000.0		5.000	0.134		4.764		0.102		
800.0	0.0	6.000	0.148	0.000	3.940		0.260	0.000	1.652
800.0		6.000	0.148		3.940		0.260		1.652
2,500.0	70.0	17.500	2.500	0.000	14.902		0.098	0.000	0.000
2,500.0	70.0	17.500	2.500		14.902		0.098		
200.0	0.0	0.638	0.000	0.638	0.000		0.000	0.000	0.000
200.0		0.638		0.638					
600.0	0.0	1.620	0.000	1.620	0.000		0.000	0.000	0.000
600.0		1.620		1.620					
350.0	0.0	2.370	0.000	1.720	0.650		0.000	0.000	0.000
350.0		2.370		1.720	0.650				
130.0	0.0	0.240	0.000	0.000	0.000		0.060	0.000	0.180
130.0		0.240					0.060		0.180
265.0	0.0	0.830	0.060	0.000	0.770		0.000	0.000	0.000
265.0		0.830	0.060		0.770				
220.0	0.0	0.586	0.056	0.000	0.300		0.034	0.000	0.196
220.0		0.586	0.056		0.300		0.034		0.196
610.0	0.0	3.460	0.000	3.220	0.000		0.000	0.240	0.000
610.0		3.460		3.220				0.240	
80.0	0.0	0.180	0.010	0.000	0.160		0.010	0.000	0.000
80.0		0.180	0.010		0.160		0.010		
410.0	0.0	1.370	0.080	0.000	0.800		0.100	0.000	0.390
410.0		1.370	0.080		0.800		0.100		0.390
		0.000							
552.0	0.0	3.930	1.100	0.000	2.700		0.000	0.000	0.130
552.0		3.930	1.100		2.700				0.130
		0.000							
		0.000							
527.0	0.0	2.500	1.100	0.000	0.675		0.007	0.000	0.718
527.0		2.500	1.100		0.675		0.007		0.718

整理番号	告示年月日	告示番号	級	水系名	幹川名	渓流名	位置			
							郡市	町村	大字	字
121	S54. 5.18	991	1	岩木川 いわきがわ	三ツ目内川 みつめないかわ	小楢沢 おたるざわ	南津軽郡	大鰐町	居土	山部
122	S55. 4.23	911	1	岩木川 いわきがわ	大和沢川 おおわさわがわ	中泊沢 なかどまりさわ	弘前市		一野渡	鷲ノ巣
123	S55. 4.23	911	1	岩木川 いわきがわ	大秋川 たいあきがわ	白沢 しらさわ	中津軽郡	西目屋村	白沢	綱滝山国有林 白沢口 山内
124	S55. 4.23	911	1	岩木川 いわきがわ	切明川 きりあけがわ	上滝の沢 かみきたのさわ	平川市		切明	滝の森 滝の森国有林
125	S56. 4.22	928	1	岩木川 いわきがわ	岩木川 いわきがわ	杉ヶ沢 すぎがさわ	中津軽郡	西目屋村	杉ヶ沢	平岡 宮崎
126	S56. 4.22	928	1	岩木川 いわきがわ	島田川 しまだがわ	ゾベコ沢 さわ	南津軽郡	大鰐町	島田	ゾベコ沢 東虹貝山国有林
127	S56. 4.22	928	1	岩木川 いわきがわ	蔵助沢 くらすけさわ	姥ノ沢 うばのさわ	弘前市		百沢	東岩木山
128	S56. 4.22	928	1	岩木川 いわきがわ	蔵助沢 くらすけさわ	石切沢 いしきりざわ	弘前市		百沢	東岩木山
129	S57. 8. 4	1460	1	岩木川 いわきがわ	浅瀬石川 あせいしがわ	中野川 なかのがわ	黒石市		大川原	菟釜 猿賀平 蛭貝沢国有林 大小川沢国有林
130	S57. 8. 4	1460	1	岩木川 いわきがわ	浅瀬石川 あせいしがわ	切明川 きりあけがわ	弘前市		切明	滝の森国有林
131	S57. 8. 4	1460	1	岩木川 いわきがわ	大秋川 たいあきがわ	白沢 しらさわ	中津軽郡	西目屋村	白沢	山内 綱滝山国有林
132	S57. 8. 4	1460	1	岩木川 いわきがわ	平川 ひらかわ	大落前川 おおらくまえがわ	平川市		碇ヶ関	大落前 大落前山国有林
133	S59. 1.30	97	1	岩木川 いわきがわ	栃内川 とちないがわ	滝ノ沢 たきのさわ	弘前市		湯口	湯口山一番国有林
134	S59. 1.30	97	1	岩木川 いわきがわ	島田川 しまだがわ	後ヶ沢 うしろがさわ	南津軽郡	大鰐町	島田	後ヶ沢
135	S59. 1.30	97	1	岩木川 いわきがわ	島田川 しまだがわ	ゾベコ沢 さわ	南津軽郡	大鰐町	島田	ゾベコ沢 東虹貝山国有林 東虹貝山 後ヶ沢
136	S59. 9.17	1329	1	岩木川 いわきがわ	平川 ひらかわ	不動川 ふどうがわ	平川市		古懸	三ツ森 三ツ森山
137	S59.09.17	1329	1	岩木川 いわきがわ	平川 ひらかわ	遠部沢及びミカゲト沢 とおべさわ	平川市		碇ヶ関	西碇ヶ関山国有林
138	S60. 6.15	933	1	岩木川 いわきがわ	森沢川 もりさわがわ	森沢川 もりさわがわ	中津軽郡	西目屋村	村市	稲葉 村元
139	S61. 7.24	1345	1	岩木川 いわきがわ	後長根川 うしろながねがわ	後長根川 うしろながねがわ	弘前市		百沢	東岩木山
140	S62.10.15	1764	1	岩木川 いわきがわ	栃内川 とちないがわ	金ヶ沢 かねがさわ	弘前市		湯口	湯口山国有林
141	S62.10.15	1764	1	岩木川 いわきがわ	浅瀬石川 あせいしがわ	小国沢 おぐにさわ	平川市		小国	川辺
142	S63.11. 8	2157	1	岩木川 いわきがわ	森沢川 もりさわがわ	森沢川 もりさわがわ	中津軽郡	西目屋村	村市	稲葉
143	S6311. 8	2157	1	岩木川 いわきがわ	大蜂川 だいばちがわ	一本木沢 いっぽんぎさわ	弘前市		百沢	東岩木山
144	H 1. 8. 4	1384	1	岩木川 いわきがわ	馬の背沢 うまのせさわ	馬の背沢 うまのせさわ	中津軽郡	西目屋村	居森平 村市	萩原 平沢国有林
145	H 1. 8. 4	1384	1	岩木川 いわきがわ	不動川 ふどうがわ	土倉沢 つちくらざわ	平川市		古懸	三ツ森山

面積			概況						
				山林		道路等		その他	
延長（m）	幅（m）	面積（ha）	河川敷（ha）	国有林（ha）	公民有林（ha）	種別	面積（ha）	国有地（ha）	公民有地（ha）
218.0	0.0	0.130	0.070	0.000	0.010		0.000	0.000	0.050
218.0		0.130	0.070		0.010				0.050
300.0	0.0	0.988	0.075	0.000	0.868		0.045	0.000	0.000
300.0		0.988	0.075		0.868		0.045		
825.0	0.0	1.859	0.000	0.418	1.441		0.000	0.000	0.000
825.0		1.859		0.418	1.441				
		0.000							
390.0	0.0	1.360	0.000	0.630	0.730		0.000	0.000	0.000
390.0		1.360		0.630	0.730				
175.0	0.0	0.450	0.022	0.000	0.381		0.047	0.000	0.000
175.0		0.450	0.022		0.381		0.047		
175.0	0.0	0.494	0.034	0.113	0.000		0.000	0.000	0.347
175.0		0.494	0.034	0.113					0.347
100.0	0.0	0.293	0.000	0.000	0.000		0.000	0.000	0.293
100.0		0.293							0.293
180.0	0.0	0.486	0.063	0.000	0.283		0.000	0.000	0.140
180.0		0.486	0.063		0.283				0.140
300.0	0.0	1.321	0.409	0.811	0.101		0.000	0.000	0.000
300.0		1.321	0.409	0.811	0.101				
		0.000							
		0.000							
465.0	0.0	1.097	0.000	1.097	0.000		0.000	0.000	0.000
465.0		1.097		1.097					
1,015.0	0.0	3.673	0.000	0.578	3.095		0.000	0.000	0.000
1,015.0		3.673		0.578	3.095				
1,450.0	0.0	3.290	0.000	2.325	0.965		0.000	0.000	0.000
1,450.0		3.290		2.325	0.965				
336.0	0.0	1.036	0.000	1.036	0.000		0.000	0.000	0.000
336.0		1.036		1.036					
230.0	0.0	0.193	0.098	0.000	0.000		0.004	0.000	0.091
230.0		0.193	0.098				0.004		0.091
390.0	0.0	0.473	0.156	0.011	0.043		0.012	0.000	0.251
390.0		0.473	0.156	0.011	0.043		0.012		0.251
		0.000							
		0.000							
552.0	0.0	2.2751	0.3814	0.0000	1.6898		0.2039	0.0000	0.0000
552.0		2.2751	0.3814		1.6898		0.2039		
644.0	0.0	1.5883	0.0000	1.5628	0.0000		0.0255	0.0000	0.0000
579.0		1.5883		1.5628			0.0255		
65.0		0.0000							
289.0	0.0	1.350	0.290	0.000	0.420		0.070	0.000	0.570
289.0		1.350	0.290		0.420		0.070		0.570
333.0	0.0	1.160	0.150	0.000	1.010		0.000	0.000	0.000
333.0		1.160	0.150		1.010				
279.0	0.0	0.820	0.000	0.820	0.000		0.000	0.000	0.000
279.0		0.820		0.820					
332.0	0.0	0.520	0.140	0.000	0.170		0.020	0.100	0.090
332.0		0.520	0.140		0.170		0.020	0.100	0.090
318.0	0.0	0.660	0.090	0.000	0.090		0.020	0.000	0.460
318.0		0.660	0.090		0.090		0.020		0.460
254.0	0.0	1.530	0.140	0.000	0.020		0.000	0.000	1.370
254.0		1.530	0.140		0.020				1.370
220.0	0.0	0.350	0.060	0.010	0.240		0.030	0.000	0.010
220.0		0.350	0.060	0.010	0.240		0.030		0.010
265.0	0.0	1.540	0.000	0.000	1.540		0.000	0.000	0.000
265.0		1.540			1.540				

整理番号	告示年月日	告示番号	級	水系名	幹川名	渓流名	位置			
							郡市	町村	大字	字
146	H 1. 8. 4	1384	1	岩木川 いわきがわ	三ツ目内川 みつめないかわ	水沢 みずさわ	南津軽郡	大鰐町	三ツ目内	広沢
147	H 1. 8. 4	1384	1	岩木川 いわきがわ	後長根川 うしろながねがわ	後長根川 うしろながねがわ	弘前市		百沢	東岩木山 イ
148	H 1.10. 6	1691	1	岩木川 いわきがわ	森沢川 もりさわがわ	森沢川 もりさわがわ	中津軽郡	西目屋村	村市	稲葉
149	H 1.10. 6	1691	1	岩木川 いわきがわ	湯ノ沢 ゆのさわ	湯ノ沢 ゆのさわ	弘前市		百沢	東岩木山国有林
150	H 2. 1.30	113	1	岩木川 いわきがわ	黒森沢 くろもりさわ	黒森沢 くろもりさわ	黒石市		南中野	二世沢 水沢
151	H 2. 9.10	1547	1	岩木川 いわきがわ	小国川 おぐにがわ	滝ノ沢 たきのさわ	平川市		小国	横前沢国有林
152	H 3. 8.31	1576	1	岩木川 いわきがわ	中野川 なかのがわ	上湯の沢 かみゆのさわ	黒石市		大川原	大小川沢国有林
153	H 4. 3.13	626	1	岩木川 いわきがわ	大秋川 たいあきがわ	湯ノ沢 ゆのさわ	中津軽郡 弘前市	西目屋村	白沢 百沢	山内 裾野
154	H 5. 3.16	773	1	岩木川 いわきがわ	虹貝川 にじかいがわ	オローム沢 おろーむさわ	南津軽郡	大鰐町	早瀬野	西虹貝山国有林 西虹貝山 扇沢〈甲〉国有林
155	H 5.11. 2	2091	1	岩木川 いわきがわ	鳴ヶ沢川 しぎがさわがわ	鳴ヶ沢川 しぎがさわがわ	弘前市		相馬	鳴ヶ沢 竜ヶ平
156	H 7. 2.13	216	1	岩木川 いわきがわ	大秋川 たいあきがわ	湯ノ沢 ゆのさわ	中津軽郡 弘前市	西目屋村	白沢 百沢	山内 裾野
157	H 8. 2. 5	156	1	岩木川 いわきがわ	戸上沢 とがみさわ	戸上沢 とがみさわ	弘前市		百沢	東岩木山国有林
158	H 8. 3.12	546	1	岩木川 いわきがわ	浅瀬石川 あせいしがわ	小国沢 おぐにさわ	平川市		小国	川辺
159	H 9. 6. 3	1265	1	岩木川 いわきがわ	三ツ目内川 みつめないかわ	マスの沢 ますのさわ	南津軽郡	大鰐町	三ツ目内	広沢
160	H10. 7.16	1467	1	岩木川 いわきがわ	浅瀬石川 あせいしがわ	浄土沢 じょうどさわ	平川市		切明	滝ノ森国有林 滝ノ森 坂本
161	H10. 7.16	1467	1	岩木川 いわきがわ	大秋川 たいあきがわ	湯ノ沢 ゆのさわ	弘前市		常盤野	湯ノ沢 黒森
162	H11. 2.12	179	1	岩木川 いわきがわ	平川 ひらかわ	南無阿弥沢 なむあみさわ	南津軽郡	大鰐町	大鰐	南無阿弥沢
163	H12. 1.20	95	1	岩木川 いわきがわ	平川 ひらかわ	中碇ヶ関沢 なかいかりがせきさわ	平川市		碇ヶ関	白沢 西碇ヶ関
164	H12. 5.10	1272	1	岩木川 いわきがわ	大秋川 たいあきがわ	湯ノ沢 ゆのさわ	弘前市		百沢	東岩木山国有林
165	H12. 8. 9	1735	1	岩木川 いわきがわ	中野川 なかのがわ	上湯の沢 かみゆのさわ	黒石市		大川原	大小川沢国有林
166	H13.03.16	219	1	岩木川 いわきがわ	岩木川 いわきがわ	蔵助沢 くらすけざわ	弘前市		百沢	東岩木山国有林
167	H14. 3. 7	140	1	岩木川 いわきがわ	蔵助沢川 くらすけさわがわ	石切沢 いしきりさわ	弘前市		百沢	東岩木山
168	H15. 3.14	214	1	岩木川 いわきがわ	大秋川 たいあきがわ	戸上沢 とがみさわ	弘前市		イ 常盤野 百沢 百沢 ロ 常盤野 百沢	 湯ノ沢 裾野 東岩木山 黒森国有林 東岩木山国有林
169	H15. 314	214	1	岩木川 いわきがわ	平川 ひらかわ	外の沢 そとのさわ	弘前市		乳井	外ノ沢
170	H16. 3.17	276	1	岩木川 いわきがわ	蔵助沢川 くらすけさわがわ	頭無沢 かしらなしさわ	弘前市		百沢	寺沢 東岩木山

面積			概況						
				山林		道路等		その他	
延長（m）	幅（m）	面積（ha）	河川敷（ha）	国有林（ha）	公民有林（ha）	種別	面積（ha）	国有地（ha）	公民有地（ha）
260.0	0.0	1.550	0.000	0.000	1.340		0.110	0.000	0.100
260.0		1.550			1.340		0.110		0.100
285.0	0.0	0.710	0.020	0.000	0.690		0.000	0.000	0.000
285.0		0.710	0.020		0.690				
288.0	0.0	1.510	0.200	0.000	0.170		0.170	0.000	0.970
288.0		1.510	0.200		0.170		0.170		0.970
279.0	0.0	0.650	0.000	0.650	0.000		0.000	0.000	0.000
279.0		0.650		0.650					
94.0	0.0	0.370	0.050	0.000	0.300		0.020	0.000	0.000
94.0		0.370	0.050		0.300		0.020		
341.0	0.0	1.410	0.000	1.410	0.000		0.000	0.000	0.000
341.0		1.410		1.410					
125.0	0.0	0.120	0.000	0.120	0.000		0.000	0.000	0.000
125.0		0.120		0.120					
791.0	0.0	7.860	1.280	3.680	2.900		0.000	0.000	0.000
791.0		7.860	1.280	3.680	2.900				
563.0	0.0	3.040	0.000	2.630	0.410		0.000	0.000	0.000
563.0		3.040		2.630	0.410				
		0.000							
850.0	0.0	2.860	0.300	0.060	1.700		0.200	0.200	0.400
850.0		2.860	0.300	0.060	1.700		0.200	0.200	0.400
959.0	0.0	7.300	0.670	3.830	2.800		0.000	0.000	0.000
959.0		7.300	0.670	3.830	2.800				
288.0	0.0	1.270	0.000	1.270	0.000		0.000	0.000	0.000
288.0		1.270		1.270					
342.0	0.0	0.240	0.000	0.060	0.150		0.000	0.000	0.030
342.0		0.240		0.060	0.150				0.030
198.0	0.0	0.980	0.020	0.010	0.860		0.040	0.000	0.050
198.0		0.980	0.020	0.010	0.860		0.040		0.050
313.0	0.0	1.170	0.090	0.190	0.520		0.090	0.000	0.280
313.0		1.170	0.090	0.190	0.520		0.090		0.280
		0.000							
160.3	0.0	0.370	0.000	0.000	0.370		0.000	0.000	0.000
160.3		0.370			0.370				
285.0	0.0	3.600	0.000	0.000	3.280		0.010	0.000	0.310
285.0		3.600			3.280		0.010		0.310
485.0	0.0	9.090	0.060	0.000	8.250		0.250	0.000	0.530
485.0		9.090	0.060		8.250		0.250		0.530
630.0	0.0	0.640	0.000	0.640	0.000		0.000	0.000	0.000
630.0		0.640		0.640					
102.5	0.0	0.210	0.000	0.200	0.000		0.010	0.000	0.000
102.5		0.210		0.200		道路	0.010		
155.6	0.0	0.200	0.000	0.200	0.000		0.000	0.000	0.000
155.6		0.200		0.200					
735.0	0.0	14.840	0.090	0.000	5.930		0.000	0.000	8.820
735.0		14.840	0.090		5.930				8.820
693.0	0.0	4.910	0.000	1.450	2.780		0.000	0.000	0.680
693.0		4.910		1.450	2.780				0.680
		0.000							
		0.000							
		0.000							
		0.000							
		0.000							
310.0	0.0	2.790	0.000	0.000	1.920		0.040	0.000	0.830
310.0		2.790			1.920	道路	0.040		0.830
838.1	0.0	17.9694	0.0830	0.0000	17.8864		0.0000	0.0000	0.0000
838.1		17.9694	0.0830		17.8864				

整理番号	告示年月日	告示番号	級	水系名	幹川名	渓流名	位置			
							郡市	町村	大字	字
171	H16.12. 2	1495	1	岩木川 いわきがわ	折紙川 おりかみがわ	吹上沢 ふきあげさわ	南津軽郡	大鰐町	居土	三ツ目内山国有林
172	H18. 2. 9	214	1	岩木川 いわきがわ	蔵助沢川 くらすけさわがわ	頭無沢 かしらなしさわ	弘前市		百沢	寺沢
173	H19. 5.18	629	1	岩木川 いわきがわ	岩木川 いわきがわ	堰口沢 せきぐちさわ	弘前市		番館	山越
174	H19. 5.18	629	1	岩木川 いわきがわ	虹貝川 にじかいがわ	後沢 うしろさわ	南津軽郡	大鰐町	虹貝	大熊沢
175	H20.04.25	502	1	岩木川 いわきがわ	中野川 なかのがわ	西森合沢 にしもりあいさわ	黒石市		大川原	木ノキ沢流 木ノキ沢
176	H21.04.13	434	1	岩木川 いわきがわ	虹貝川 にじかいがわ	後沢 うしろさわ	南津軽郡	大鰐町	虹貝	大熊沢
177	H21.07.29	813	1	岩木川 いわきがわ	蔵助沢川 くらすけさわがわ	石切沢 いしきりさわ	弘前市		百沢	東岩木山国有林
178	H22.03.05	148	1	岩木川 いわきがわ	平川 ひらかわ	東大沢 ひがしおおさわ	弘前市		大沢	戸谷 大菏 杉久保
179	H22.03.05	148	1	岩木川 いわきがわ	中野川 なかのがわ	カバケ沢 かばけさわ	黒石市		大川原	虹貝沢国有林
180	H23.03.07	248	1	岩木川 いわきがわ	平川 ひらかわ	中大沢 なかおおさわ	弘前市		大沢	大菏
181	H24.02.06	140	1	岩木川 いわきがわ	平川 ひらかわ	南大鰐沢 みなみおおわにさわ	南津軽郡	大鰐町	唐牛	沼田 杉ノ木
182	H24.02.06	140	1	岩木川 いわきがわ	浅瀬石川 あせいしがわ	上山形沢 かみやまがたさわ	黒石市		南中野 板留	阿手沢 長坂下 宛ノ沢口
183	H24.05.23	622	1	岩木川 いわきがわ	前川 まえかわ	中大沢 なかおおさわ	弘前市		大沢	大菏 梨子平
184	H25.11.26	1142	1	岩木川 いわきがわ	後長根川 うしろながねがわ	後長根沢２号 うしろながねさわ2ごう	弘前市		百沢	寺沢
185	H26.11.28	1103	1	岩木川 いわきがわ	平川 ひらかわ	蔵館沢 くらだてさわ	南津軽郡	大鰐町	蔵館	北山 金坂
186	H26.11.28	1103	1	岩木川 いわきがわ	中野川 なかのがわ	下森合沢 しももりあいさわ	黒石市		大川原	木ノキ沢 蛭貝澤
187	H28.02.18	405	1	岩木川 いわきがわ	蔵助沢川 くらすけさわがわ	後長根沢２号 うしろながねさわ2ごう	弘前市		百沢	寺沢
188	H28.02.18	405	1	岩木川 いわきがわ	岩木川 いわきがわ	東杉ヶ沢 ひがしすぎがさわ	中津軽郡	西目屋村	杉ヶ沢	平岡
189	H28.02.18	405	1	岩木川 いわきがわ	折紙川 おりがみがわ	沢田八幡沢 さわだはちまんさわ	南津軽郡	大鰐町	居土	田ノ沢
解除 190	H28.11.14	1277	1	岩木川 いわきがわ	湯の沢川 ゆのさわかわ	湯の沢川 ゆのさわかわ	中津軽郡	西目屋村	砂子瀬	湯の沢国有林 尾太国有林 水上 宮元

面積			概況						
				山林		道路等		その他	
延長（m）	幅（m）	面積（ha）	河川敷（ha）	国有林（ha）	公民有林（ha）	種別	面積（ha）	国有地（ha）	公民有地（ha）
128.0	0.0	0.7268	0.0000	0.7268	0.0000		0.0000	0.0000	0.0000
128.0		0.7268		0.7268					
536.0	0.0	6.1412	0.1610	0.0000	5.1789		0.0000	0.0000	0.8013
536.0		6.1412	0.1610		5.1789				0.8013
141.2	0.0	0.3696	0.0016	0.0000	0.3493		0.0000	0.0000	0.0187
141.2		0.3696	0.0016		0.3493				0.0187
212.0	0.0	0.6015	0.0000	0.0000	0.5574		0.0441	0.0000	0.0000
212.0		0.6015			0.5574	道	0.0441		
250.0	0.0	1.6036	0.0175		1.3740		0.0327		0.1794
504.0	0.0	0.8531			0.5498		0.0235		0.2798
277.6	0.0	0.8333		0.8333					
1009.6	0.0	2.5009	0.3991		1.2749		0.0443		0.7826
120.0	0.0	0.7433		0.4585				0.2848	
220.0	0.0	0.7735			0.6615		0.0785		0.0335
224.5	0.0	1.5612			1.5611		0.0010		
332.0	0.0	1.3732	0.0956		0.7643		0.0646		0.4487
386.7	0.0	1.8832	0.1066		1.2244		0.0780		0.4742
403.4	0.0	1.2376	0.1373		1.0788		0.0215		
140.8	0.0	0.4697			0.3797				0.0900
129.0	0.0	0.5647			0.5647				
286.7	0.0	1.1433			0.9392				0.2041
194.0	0.0	0.4655	0.0436		0.3689		0.0047		0.0483
173.0	0.0	0.6288			0.6288				
-1650.0	-100.0	-16.5000	-0.3322	-16.1678					

三八地域県民局地域整備部管内　　平成29年９月30日現在

整理番号	告示年月日	告示番号	級	水系名	幹川名	渓流名	位置			
							郡市	町村	大字	字
1	S11.11.19	604	1	馬淵川 まべちがわ	熊原川 くまはらがわ	金堀沢	三戸郡	田子町	夏坂	北来満
2	S11.11.19	604	1	馬淵川 まべちがわ	熊原川 くまはらがわ	黄連沢	三戸郡	田子町	夏坂	南来満
3	S11.11.19	604	1	馬淵川 まべちがわ	熊原川 くまはらがわ	四角沢 しかくさわ	三戸郡	田子町	夏坂	南来満
4	S11.11.19	604	1	馬淵川 まべちがわ	熊原川 くまはらがわ	二の沢 にのさわ	三戸郡	田子町	夏坂	南来満
5	S11.11.19	604	1	馬淵川 まべちがわ	熊原川 くまはらがわ	一の沢 いちのさわ	三戸郡	田子町	夏坂	南来満
6	S11.11.19	604	1	馬淵川 まべちがわ	熊原川 くまはらがわ	砥倉沢	三戸郡	田子町	夏坂	南来満
7	S11.11.19	604	1	馬淵川 まべちがわ	熊原川 くまはらがわ	熊原川 くまはらがわ	三戸郡	田子町	夏坂	南来満
8	S11.11.19	604	1	馬淵川 まべちがわ	熊原川 くまはらがわ	仙の沢 せんのさわ	三戸郡	田子町	夏坂	南来満
9	S11.11.19	604	1	馬淵川 まべちがわ	熊原川 くまはらがわ	小滝沢 こたきさわ	三戸郡	田子町	夏坂	南来満
10	S22.12.12	375	2	五戸川 ごのへがわ	三川目川 みかわめがわ	三川目川 みかわめがわ	三戸郡	新郷村		東袋外２字
11	S22.12.12	375	2	五戸川 ごのへがわ	三川目川 みかわめがわ	三川目川 みかわめがわ	三戸郡	新郷村		東袋外２字
12	S22.12.12	375	1	馬淵川 まべちがわ	浅水川 あさみずがわ	浅水川 あさみずがわ	三戸郡	新郷村	西越	向川代川代
13	S25.10. 7	1095	1	馬淵川 まべちがわ	杉倉川 すぎくらがわ	杉倉川 すぎくらがわ	三戸郡	田子町	遠瀬	遠瀬
14	S25.10. 7	1095	1	馬淵川 まべちがわ	杉倉川 すぎくらがわ	杉倉川 すぎくらがわ	三戸郡	田子町	遠瀬	遠瀬
15	S26.10. 2	890	1	馬淵川 まべちがわ	杉倉川 すぎくらがわ	杉倉川 すぎくらがわ	三戸郡	田子町	遠瀬	花木
16	S26.10. 2	890	1	馬淵川 まべちがわ	杉倉川 すぎくらがわ	杉倉川 すぎくらがわ	三戸郡	田子町	遠瀬	花木
17	S26.11.13	963	2	五戸川 ごのへがわ	五戸川 ごのへがわ	五戸川 ごのへがわ	三戸郡	新郷村	羽井内	菅場
18	S26.11.13	963	2	五戸川 ごのへがわ	五戸川 ごのへがわ	五戸川 ごのへがわ	三戸郡	新郷村	羽井内	菅場
19	S27. 9.11	1206	1	馬淵川 まべちがわ	杉倉川 すぎくらがわ	田代沢 たしろさわ	三戸郡	田子町	遠瀬	花木国有林
20	S27.09.11	1206	1	馬淵川 まべちがわ	杉倉川 すぎくらがわ	田代沢 たしろさわ	三戸郡	田子町	遠瀬	花木国有林
21	S28.11.10	1410	1	馬淵川 まべちがわ	熊原川 くまはらがわ	みろく前沢 みろくまえさわ	三戸郡	田子町	夏坂	北来満
22	S28.11.10	1410	1	馬淵川 まべちがわ	熊原川 くまはらがわ	みろく前沢 みろくまえさわ	三戸郡	田子町	夏坂	北来満
23	S28.11.10	1410	2	五戸川 ごのへがわ	五戸川 ごのへがわ	三川目川 みかわめがわ	三戸郡	新郷村	戸来	石無坂 向落合
24	S28.11.10	1410	2	五戸川 ごのへがわ	五戸川 ごのへがわ	三川目川 みかわめがわ	三戸郡	新郷村	戸来	石無坂 向落合
25	S30.05.10	629	1	馬淵川 まべちがわ	杉倉川 すぎくらがわ	助十市川	三戸郡	田子町	遠瀬	遠瀬山
26	S30. 5.10	629	1	馬淵川 まべちがわ	杉倉川 すぎくらがわ	助十市川	三戸郡	田子町	遠瀬	遠瀬山
27	S31. 4.16	722	1	馬淵川 まべちがわ	熊原川 くまはらがわ	大雷鉢沢 おおらいばちさわ	三戸郡	田子町	夏坂	北来満山
28	S31. 4.16	722	1	馬淵川 まべちがわ	杉倉川 すぎくらがわ	滝沢 たきさわ	三戸郡	田子町	遠瀬	遠瀬山

面積			概況						
				山林		道路等		その他	
延長（m）	幅（m）	面積（ha）	河川敷（ha）	国有林（ha）	公民有林（ha）	種別	面積（ha）	国有地（ha）	公民有地（ha）
2,500.0	165.0	41.250	1.250	40.000	0.000		0.000	0.000	0.000
2,500.0	165.0	41.250	1.250	40.000					
920.0	165.0	15.180	0.460	14.720	0.000		0.000	0.000	0.000
920.0	165.0	15.180	0.460	14.720					
2,140.0	165.0	35.310	1.070	34.240	0.000		0.000	0.000	0.000
2,140.0	165.0	35.310	1.070	34.240					
530.0	165.0	8.745	0.265	8.480	0.000		0.000	0.000	0.000
530.0	165.0	8.745	0.265	8.480					
650.0	165.0	10.725	0.325	10.400	0.000		0.000	0.000	0.000
650.0	165.0	10.725	0.325	10.400					
1,730.0	165.0	28.545	0.865	27.680	0.000		0.000	0.000	0.000
1,730.0	165.0	28.545	0.865	27.680					
3,100.0	175.0	54.250	4.650	48.460	0.000		1.140	0.000	0.000
3,100.0	175.0	54.250	4.650	48.460			1.140		
1,250.0	105.0	13.125	0.625	12.500	0.000		0.000	0.000	0.000
1,250.0	105.0	13.125	0.625	12.500					
940.0	105.0	9.870	0.470	9.400	0.000		0.000	0.000	0.000
940.0	105.0	9.870	0.470	9.400					
200.0	50.0	1.000	0.200	0.000	0.000		0.000	0.000	0.800
200.0	50.0	1.000	0.200						0.800
350.0	50.0	1.750	0.250	0.000	0.000		0.000	0.000	1.500
350.0	50.0	1.750	0.250						1.500
150.0	50.0	0.750	0.250	0.000	0.100		0.100	0.000	0.300
150.0	50.0	0.750	0.250		0.100		0.100		0.300
4,700.0	20.0	9.400	9.400	0.000	0.000		0.000	0.000	0.000
4,700.0	20.0	9.400	9.400						
4,700.0	100.0	47.000	9.500	15.800	0.000		0.400	0.000	21.300
4,700.0	100.0	47.000	9.500	15.800			0.400		21.300
0.0	0.0	0.300	0.300	0.000	0.000		0.000	0.000	0.000
		0.300	0.300						
300.0	40.0	1.200	0.400	0.400	0.000		0.200	0.000	0.200
300.0	40.0	1.200	0.400	0.400			0.200		0.200
42.0	10.0	0.042	0.042	0.000	0.000		0.000	0.000	0.000
42.0	10.0	0.042	0.042						
4,200.0	160.0	67.200	5.300	0.000	0.000		2.800	0.000	59.100
4,200.0	160.0	67.200	5.300				2.800		59.100
3,000.0	10.0	3.050	3.050	0.000	0.000		0.000	0.000	0.000
3,000.0	10.0	3.050	3.050						
3,000.0	100.0	30.000	4.200	16.900	0.000		2.100	6.800	0.000
3,000.0	100.0	30.000	4.200	16.900			2.100	6.800	
2,100.0	10.0	2.100	2.100	0.000	0.000		0.000	0.000	0.000
2,100.0	10.0	2.100	2.100						
2,100.0	100.0	21.000	2.600	17.600	0.000		0.000	0.800	0.000
2,100.0	100.0	21.000	2.600	17.600				0.800	
6,700.0	10.0	10.100	10.100	0.000	0.000		0.000	0.000	0.000
6,700.0	10.0	10.100	10.100						
6,700.0	100.0	65.900	12.750	42.050	0.000		1.100	8.600	1.400
6,700.0	100.0	65.900	12.750	42.050			1.100	8.600	1.400
5,300.0	20.0	10.600	10.600	0.000	0.000		0.000	0.000	0.000
5,300.0	20.0	10.600	10.600						
5,300.0	80.0	42.400	11.300	30.700	0.000		0.100	0.300	0.000
5,300.0	80.0	42.400	11.300	30.700			0.100	0.300	
570.0	40.0	2.280	0.860	1.420	0.000		0.000	0.000	0.000
570.0	40.0	2.280	0.860	1.420					
540.0	40.0	2.160	0.810	1.100	0.000		0.000	0.000	0.250
540.0	40.0	2.160	0.810	1.100					0.250

整理番号	告示年月日	告示番号	級	水系名	幹川名	渓流名	位置			
							郡市	町村	大字	字
29	S31. 9.29	1534	2	五戸川 ごのへがわ	三川目川 みかわめがわ	雨池沢 あまいけさわ	三戸郡	新郷村	戸来	雨池 向落合
30	S32.11.13	1411	1	馬淵川 まべちがわ	熊原川 くまはらがわ	老鳥沢 ろうちょうさわ	三戸郡	田子町	夏坂	南来満山
31	S34. 3.30	601	1	馬淵川 まべちがわ	杉倉川 すぎくらがわ	杉倉川 すぎくらがわ	三戸郡	田子町	遠瀬	遠瀬山
32	S34. 3.30	602	2	五戸川 ごのへがわ	三川目川 みかわめがわ	三川目川 みかわめがわ	三戸郡	新郷村	雨池	雨池外字
33	S36. 3. 7	318	2	五戸川 ごのへがわ	五戸川 ごのへがわ	妙返沢 みょうがえりさわ	三戸郡	新郷村	戸来	雨池
34	S37.12. 1	2959	2	五戸川 ごのへがわ	五戸川 ごのへがわ	五戸川 ごのへがわ	三戸郡	新郷村	戸来	雨池 北向
35	S37.12. 1	2960	2	五戸川 ごのへがわ	五戸川 ごのへがわ	五戸川 ごのへがわ	三戸郡	新郷村	戸来	北向 雨池
36	S39. 9.17	2690	1	馬淵川 まべちがわ	熊原川 くまはらがわ	熊原川 くまはらがわ	三戸郡	田子町	夏坂	北来満
37	S39. 9.17	2690	1	馬淵川 まべちがわ	杉倉川 すぎくらがわ	ナシヤ沢 なしやさわ	三戸郡	田子町	遠瀬	遠瀬山
38	S41. 2. 1	95	1	馬淵川 まべちがわ	熊原川 くまはらがわ	熊原川 くまはらがわ	三戸郡	田子町	夏坂	南来満山
39	S41. 6.10	1854	2	五戸川 ごのへがわ	五戸川 ごのへがわ	妙返沢 みょうがえりさわ	三戸郡	新郷村	戸来	戸来岳
40	S41. 6.10	1854	1	馬淵川 まべちがわ	熊原川 くまはらがわ	老鳥沢 ろうちょうさわ	三戸郡	田子町	夏坂	南来満山
41	S42. 3.31	1159	1	馬淵川 まべちがわ	熊原川 くまはらがわ	湯の沢 ゆのさわ	三戸郡	田子町	夏坂	南来満山
42	S42.11.30	3935	2	五戸川 ごのへがわ	五戸川 ごのへがわ	三川目川 みかわめがわ	三戸郡	新郷村	戸来	石無坂
43	S42.11.30	3935	2	五戸川 ごのへがわ	五戸川 ごのへがわ	一の沢 いちのさわ	三戸郡	新郷村	戸来	石無坂
44	S45. 3. 5	242	1	馬淵川 まべちがわ	熊原川 くまはらがわ	倉の沢 くらのさわ	三戸郡	田子町	飯豊	堰田下 堰田 告佐羽内
45	S45. 3. 5	242	1	馬淵川 まべちがわ	熊原川 くまはらがわ	小雷鉢沢 こらいばちさわ	三戸郡	田子町	夏坂	北来満山
46	S46. 2.13	160	1	馬淵川 まべちがわ	猿辺川 さるべがわ	湯の沢 ゆのさわ	三戸郡	田子町	田子	菖蒲谷地
47	S46. 2.13	160	1	馬淵川 まべちがわ	熊原川 くまはらがわ	梨子の木沢 なしのきさわ	三戸郡	田子町	原	梨子の木 飯豊
48	S47. 8. 4	1353	1	馬淵川 まべちがわ	猿辺川 さるべがわ	白味沢 しろみさわ	三戸郡	田子町	田子町	菖蒲谷地 田子国有林
49	S47. 8. 4	1353	1	馬淵川 まべちがわ	猿辺川 さるべがわ	水沢黒森沢 みずさわくろもりさわ	三戸郡	田子町	田子町	菖蒲谷地 田子国有林
50	S47. 8. 4	1353	2	新井田川 にいだがわ	新井田川 にいだがわ	巻沢 まきさわ	八戸市		島守	市ノ久保 下巻 池ノ沢
51	S48.02. 1	221	1	馬淵川 まべちがわ	馬淵川 まべちがわ	小猿辺川 こさるべがわ	三戸郡	三戸町	蛇沼	馬場平 川向 本村 日野久保
52	S48. 2. 1	221	1	馬淵川 まべちがわ	馬淵川 まべちがわ	浅水川 あさみずがわ	三戸郡	新郷村	西越	堂ヶ前 鹿島 沢口 田中
53	S48. 2. 1	221	2	五戸川 ごのへがわ	三川目川 みかわめがわ	大古沢 たいこざわ	三戸郡	新郷村	戸来	戸来岳国有林

面積			概況						
				山林		道路等		その他	
延長（m）	幅（m）	面積（ha）	河川敷（ha）	国有林（ha）	公民有林（ha）	種別	面積（ha）	国有地（ha）	公民有地（ha）
1,110.0	50.0	5.550	1.110	0.000	0.200		0.100	0.000	4.140
1,110.0	50.0	5.550	1.110		0.200		0.100		4.140
350.0	25.0	0.875	0.320	0.555	0.000		0.000	0.000	0.000
350.0	25.0	0.875	0.320	0.555					
1,600.0	90.0	14.400	0.000	14.400	0.000		0.000	0.000	0.000
1,600.0	90.0	14.400		14.400					
350.0	30.0	1.050	0.530	0.000	0.000		0.000	0.000	0.520
350.0	30.0	1.050	0.530						0.520
300.0	50.0	1.500	0.900	0.000	0.600		0.000	0.000	0.000
300.0	50.0	1.500	0.900		0.600				
4,200.0	80.0	33.600	33.600	0.000	0.000		0.000	0.000	0.000
4,200.0	80.0	33.600	33.600						
0.0	0.0	35.300	12.000	0.000	0.000		4.800	0.000	18.500
		35.300	12.000				4.800		18.500
650.0	60.0	3.900	0.585	3.095	0.000		0.220	0.000	0.000
650.0	60.0	3.900	0.585	3.095			0.220		
340.0	50.0	1.700	0.510	1.190	0.000		0.000	0.000	0.000
340.0	50.0	1.700	0.510	1.190					
250.0	175.0	4.250	0.250	3.920	0.000		0.080	0.000	0.000
250.0	175.0	4.250	0.250	3.920			0.080		
8,400.0	50.0	42.000	16.800	24.900	0.000		0.300	0.000	0.000
8,400.0	50.0	42.000	16.800	24.900			0.300		
700.0	25.0	1.750	1.050	0.690	0.000		0.010	0.000	0.000
700.0	25.0	1.750	1.050	0.690			0.010		
1,000.0	50.0	5.000	1.000	3.700	0.000		0.300	0.000	0.000
1,000.0	50.0	5.000	1.000	3.700			0.300		
1,500.0	100.0	15.000	0.900	0.000	7.020		0.030	0.000	7.050
1,500.0	100.0	15.000	0.900		7.020		0.030		7.050
1,000.0	50.0	5.000	0.300	0.000	4.700		0.000	0.000	0.000
1,000.0	50.0	5.000	0.300		4.700				
500.0	40.0	2.000	0.300	0.000	0.800		0.300	0.000	0.600
500.0	40.0	2.000	0.300		0.800		0.300		0.600
		0.000							
1,000.0	40.0	4.000	0.500	3.200	0.000		0.300	0.000	0.000
1,000.0	40.0	4.000	0.500	3.200			0.300		
1,000.0	60.0	6.000	0.500	0.000	5.500		0.000	0.000	0.000
1,000.0	60.0	6.000	0.500		5.500				
800.0	30.0	2.400	0.240	0.000	1.500		0.060	0.000	0.600
800.0	30.0	2.400	0.240		1.500		0.060		0.600
1,200.0	60.0	7.200	0.000	0.000	7.200		0.000	0.000	0.000
1,200.0	60.0	7.200			7.200				
1,500.0	120.0	9.000	0.000	0.000	9.000		0.000	0.000	0.000
1,000.0	60.0	9.000			9.000				
500.0	60.0	0.000							
350.0	40.0	1.400	0.000	0.000	0.840		0.000	0.000	0.560
350.0	40.0	1.400			0.840				0.560
		0.000							
300.0	70.0	2.100	0.015	0.000	0.130		0.008	0.000	1.947
300.0	70.0	2.100	0.015		0.130		0.008		1.947
		0.000							
		0.000							
3,600.0	40.0	13.600	1.700	0.000	1.600		0.500	0.000	9.800
3,600.0	40.0	13.600	1.700		1.600		0.500		9.800
		0.000							
		0.000							
150.0	50.0	0.520	0.000	0.520	0.000		0.000	0.000	0.000
150.0	50.0	0.520		0.520					

整理番号	告示年月日	告示番号	級	水系名	幹川名	渓流名	位置			
							郡市	町村	大字	字
54	S49. 1.18	49	1	馬淵川 まべちがわ	熊原川 くまはらがわ	種子川 たねこがわ	三戸郡	田子町	田子	小国深山国有林
55	S49.12. 5	1443	2	五戸川 ごのへがわ	三川目川 みかわめがわ	雨池川 あまいけがわ	三戸郡	新郷村	戸来	雨池 石無坂
56	S49.12. 5	1443	2	新井田川 にいだがわ	砂篭川 ざろうがわ	姉市沢 あねいちさわ	八戸市		島守	姉市沢
57	S49.12. 5	1443	1	馬淵川 まべちがわ	熊原川 くまはらがわ	鶏頭沢 けいとうざわ	三戸郡	田子町	新田	鶏頭沢
58	S49.12. 5	1443	1	馬淵川 まべちがわ	熊原川 くまはらがわ	大舌川 おおしたがわ	三戸郡	三戸町	斗内	藍俵 上辻ヶ平 曲坂
59	S52. 1.24	55	1	馬淵川 まべちがわ	馬淵川 まべちがわ	猿辺川 さるべがわ	三戸郡	三戸町	大平	貝守 深山
60	S55. 4.23	911	1	馬淵川 まべちがわ	熊原川 くまはらがわ	道前沢 どうぜんさわ	三戸郡	田子町	山口茂市	鳶ヶ沢 桜舘 道前沢
61	S55. 4.23	911	1	馬淵川 まべちがわ	相米川 そうまいがわ	内の沢 うちのさわ	三戸郡	田子町	相米	内の沢平 小国深山国有林 木和田平
62	S55. 4.23	911	2	五戸川 ごのへがわ	五戸川 ごのへがわ	椛の木沢 かばのきさわ	三戸郡	五戸町	又重	松山
63	S55. 4.23	911	1	馬淵川 まべちがわ	浅水川 あさみずがわ	田中沢 たなかさわ	三戸郡	新郷村	西越	上ノ平 佐野平
64	S57. 8. 4	1460	1	馬淵川 まべちがわ	熊原川 くまはらがわ	細野川 ほそのがわ	三戸郡	田子町	田子	小国深山 宮沢頭
65	S57. 8. 4	1460	1	馬淵川 まべちがわ	熊原川 くまはらがわ	関沢 せきさわ	三戸郡	田子町	田子	上三平 野月平 鳶ヶ沢 東ヶ沢 陣場平
66	S59. 1.30	97	1	馬淵川 まべちがわ	熊原川 くまはらがわ	山口沢 やまぐちさわ	三戸郡	田子町	山口	鳶ヶ沢 山口沢
67	S59. 1.30	97	2	新井田川 にいだがわ	新井田川 にいだがわ	松館川 まつだてがわ	三戸郡	階上町	金山沢	向山 鳥屋長根
68	S59. 1.30	97	2	新井田川 にいだがわ	新井田川 にいだがわ	巻沢 まきさわ	八戸市		島守	下巻 上巻 市ノ久保 帳塚
69	S59. 9.17	1329	1	馬淵川 まべちがわ	熊原川 くまはらがわ	獅々内川 ししないがわ	三戸郡	田子町	田子	獅々内頭
70	S59. 9.17	1329	2	新井田川 にいだがわ	新井田川 にいだがわ	虚空蔵川 こくぞうがわ	八戸市		島守	古坊 内山 赤坂
71	S61. 7.24	1345	1	馬淵川 まべちがわ	熊原川 くまはらがわ	獅々内川 ししないがわ	三戸郡	田子町	田子	獅々内頭
72	S61. 7.24	1345	2	新井田川 にいだがわ	新井田川 にいだがわ	沢代川 さわしろがわ	八戸市		島守	穴久保沢 天ハイ
73	S62.10.15	1764	1	馬淵川 まべちがわ	熊原川 くまはらがわ	舞手沢 まいてざわ	三戸郡	田子町	田子	喜助ヶ沢
74	S62.10.15	1764	1	馬淵川 まべちがわ	浅水川 あさみずがわ	南手倉橋沢 みなみてくらばしさわ	三戸郡	五戸町	手倉橋	館の沢
75	S63. 7.21	1602	1	馬淵川 まべちがわ	馬淵川 まべちがわ	高瀬沢 たかせさわ	三戸郡	南部町	高瀬	高畑
76	S63. 7.21	1602	1	馬淵川 まべちがわ	如来堂川 にょらいどうがわ	石和沢 いしわさわ	三戸郡	南部町	鳥谷	鹿倉 石和

面積			概況						
				山林		道路等		その他	
延長（m）	幅（m）	面積（ha）	河川敷（ha）	国有林（ha）	公民有林（ha）	種別	面積（ha）	国有地（ha）	公民有地（ha）
330.0	0.0	0.840	0.000	0.840	0.000		0.000	0.000	0.000
330.0		0.840		0.840					
2,700.0	50.0	13.500	0.810	0.000	12.690		0.000	0.000	0.000
2,700.0	50.0	13.500	0.810		12.690				
360.0	60.0	0.134	0.002	0.000	0.102		0.000	0.000	0.030
360.0	40.0	0.134	0.002		0.102				0.030
	20.0	0.000							
650.0	50.0	3.250	0.130	0.000	2.670		0.000	0.000	0.450
650.0	50.0	3.250	0.130		2.670				0.450
550.0	40.0	2.200	0.110	0.000	2.090		0.000	0.000	0.000
550.0	40.0	2.200	0.110		2.090				
		0.000							
330.0	0.0	2.770	0.180	0.000	1.290		0.000	0.000	1.300
330.0		2.770	0.180		1.290				1.300
300.0	0.0	1.140	0.010	0.000	1.040		0.090	0.000	0.000
300.0		1.140	0.010		1.040		0.090		
		0.000							
300.0	0.0	1.020	0.070	0.120	0.820		0.010	0.000	0.000
300.0		1.020	0.070	0.120	0.820		0.010		
		0.000							
300.0	0.0	0.960	0.030	0.000	0.930		0.000	0.000	0.000
300.0		0.960	0.030		0.930				
220.0	0.0	0.980	0.020	0.000	0.260		0.010	0.000	0.690
220.0		0.980	0.020		0.260		0.010		0.690
490.0	0.0	3.040	0.300	0.000	2.740		0.000	0.000	0.000
490.0		3.040	0.300		2.740				
240.0	0.0	1.320	0.050	0.000	1.220		0.050	0.000	0.000
240.0		1.320	0.050		1.220		0.050		
		0.000							
		0.000							
		0.000							
262.0	0.0	1.000	0.060	0.000	0.840		0.020	0.000	0.080
262.0		1.000	0.060		0.840		0.020		0.080
693.0	0.0	2.686	0.690	0.000	1.996		0.000	0.000	0.000
693.0		2.686	0.690		1.996				
426.0	0.0	0.433	0.020	0.000	0.003		0.060	0.000	0.350
426.0		0.433	0.020		0.003		0.060		0.350
		0.000							
		0.000							
403.0	0.0	0.870	0.090	0.000	0.780		0.000	0.000	0.000
403.0		0.870	0.090		0.780				
556.0	0.0	1.035	0.075	0.000	0.237		0.002	0.000	0.721
556.0		1.035	0.075		0.237		0.002		0.721
		0.000							
214.0	0.0	0.650	0.040	0.000	0.570		0.040	0.000	0.000
214.0		0.650	0.040		0.570		0.040		
387.0	0.0	1.400	0.130	0.000	1.100		0.170	0.000	0.000
387.0		1.400	0.130		1.100		0.170		
455.0	0.0	1.450	0.060	0.000	1.390		0.000	0.000	0.000
455.0		1.450	0.060		1.390				
362.0	0.0	0.850	0.060	0.000	0.790		0.000	0.000	0.000
362.0		0.850	0.060		0.790				
294.0	0.0	0.940	0.050	0.000	0.890		0.000	0.000	0.000
294.0		0.940	0.050		0.890				
209.0	0.0	0.630	0.050	0.000	0.540		0.030	0.000	0.010
209.0		0.630	0.050		0.540		0.030		0.010

整理番号	告示年月日	告示番号	級	水系名	幹川名	渓流名	位置			
							郡市	町村	大字	字
77	H 1. 8. 4	1384	1	馬淵川 まべちがわ	熊原川 くまはらがわ	関沢 せきさわ	三戸郡	田子町	関、山口	野月平 東ヶ沢
78	H 1. 8. 4	1384	1	馬淵川 まべちがわ	熊原川 くまはらがわ	原沢 はらさわ	三戸郡	田子町	原	中崎 諏訪平 諏訪ノ平
79	H01.10. 6	1691	1	馬淵川 まべちがわ	熊原川 くまはらがわ	小雷鉢沢 しょうらいばちさわ	三戸郡	田子町	関	北来満山国有林 イ
80	H 2. 9.10	1547	1	馬淵川 まべちがわ	猿辺川 さるべがわ	猿辺川 さるべがわ	三戸郡	三戸町	貝守	貝守深山
81	H 3. 1.11	42	1	馬淵川 まべちがわ	相米川 そうまいがわ	獅々内川 ししないがわ	三戸郡	田子町	田子	矢田郎 獅々内
82	H 3. 8.31	1576	1	馬淵川 まべちがわ	杉倉川 すぎくらがわ	杉本沢 すぎもとさわ	三戸郡	田子町	茂市 石亀	上野平 沢向
83	H 4. 1.31	143	1	馬淵川 まべちがわ	熊原川 くまはらがわ	大雷鉢沢 おおらいばちさわ	三戸郡	田子町	関 夏坂	北来満山国有林 北来満山国有林
84	H 4. 1.31	143	1	馬淵川 まべちがわ	相米川 そうまいがわ	獅々内川 ししないがわ	三戸郡	田子町	相米 田子	相米向 野月 矢田郎
85	H 4.12. 3	1880	1	馬淵川 まべちがわ	相米川 そうまいがわ	木和田平沢 きわだたいさわ	三戸郡	田子町	相米	木和田平
86	H 5. 3.16	773	1	馬淵川 まべちがわ	熊原川 くまはらがわ	関沢 せきさわ	三戸郡	田子町	関 山口	下夕川原 関 上平 東ヶ沢
87	H 5.11. 2	2091	他	その他 そのた	道仏川 どうぶつがわ	寺下沢 てらしたさわ	三戸郡	階上町	赤保内	大上
88	H 9. 6. 3	1265	1	馬淵川 まべちがわ	熊原川 くまはらがわ	沢田沢 さわださわ	三戸郡	三戸町	斗内	沢田大久保 沢田平　イ 沢田
89	H 9. 6. 3	1265	1	馬淵川 まべちがわ	熊原川 くまはらがわ	道前沢 どうぜんさわ	三戸郡	田子町	茂市 山口	桜舘 道前沢 鳶ヶ沢
90	H 9. 6. 3	1265	2	五戸川 ごのへがわ	五戸川 ごのへがわ	阿部沢 あべさわ	三戸郡	五戸町	中市	阿部沢 八盃久保
91	H 9.12. 4	2059	1	馬淵川 まべちがわ	小猿辺川 こさるべがわ	荒田沢 あらたさわ	三戸郡	三戸町	蛇沼	荒田 黒森下
92	H10. 7.16	1467	1	馬淵川 まべちがわ	浅水川 あさみずがわ	温泉沢 おんせんざわ	三戸郡	新郷村	西越	温泉沢
93	H10. 7.16	1467	1	馬淵川 まべちがわ	熊原川 くまはらがわ	桜舘沢 さくらだてさわ	三戸郡	田子町	茂市 山口	桜舘 五林
94	H11. 7. 2	1439	1	馬淵川 まべちがわ	高屋敷沢 たかやしきざわ	北沢川 きたざわがわ	三戸郡	南部町	小向	大谷地 北沢 五郎沢 正寿寺
95	H12. 8. 9	1735	1	馬淵川 まべちがわ	熊原川 くまはらかわ	鳶ヶ沢 とびがさわ	三戸郡	田子町	山口	鳶ヶ沢
96	H13. 3.16	219	1	馬淵川 まべちがわ	馬淵川 まべちがわ	沼ノ沢 ぬまのさわ	三戸郡	三戸町	梅内	沼沢 間家
97	H16. 3.17	276	1	馬淵川 まべちがわ	馬淵川 まべちがわ	高屋敷沢 たかやしきさわ	三戸郡	南部町	小向 沖田面	北沢 小田沢 梨子木
98	H17. 1. 5	7	1	馬淵川 まべちがわ	熊原川 くまはらがわ	境沢 さかいざわ	三戸郡	三戸町	豊川 川守田	下原 草鞋平
99	H17. 3.22	318	1	馬淵川 まべちがわ	馬淵川 まべちがわ	高屋敷沢 たかやしきさわ	三戸郡	南部町	小向 沖田面	北沢 稲荷向
100	H17. 3.22	318	2	五戸川 ごのへがわ	五戸川 ごのへがわ	外狐久保沢 そときつねくぼさわ	三戸郡	五戸町	倉石又重	砂取 上ェ平

面積			概況						
				山林		道路等		その他	
延長（m）	幅（m）	面積（ha）	河川敷（ha）	国有林（ha）	公民有林（ha）	種別	面積（ha）	国有地（ha）	公民有地（ha）
200.0	0.0	0.960	0.040	0.000	0.840		0.080	0.000	0.000
200.0		0.960	0.040		0.840		0.080		
309.0	0.0	1.050	0.090	0.000	0.910		0.030	0.000	0.020
309.0		1.050	0.090		0.910		0.030		0.020
		0.000							
165.0	0.0	0.140	0.000	0.140	0.000		0.000	0.000	0.000
165.0		0.140		0.140					
554.0	0.0	6.670	0.350	0.000	3.300		0.260	0.000	2.760
554.0		6.670	0.350		3.300		0.260		2.760
370.0	0.0	0.830	0.060	0.000	0.250		0.100	0.000	0.420
370.0		0.830	0.060		0.250		0.100		0.420
220.0	0.0	2.150	0.010	0.000	0.850		0.030	0.000	1.260
220.0		2.150	0.010		0.850		0.030		1.260
530.0	0.0	2.120	0.000	2.120	0.000		0.000	0.000	0.000
530.0		2.120		2.120					
270.0	0.0	0.660	0.030	0.000	0.150		0.020	0.000	0.460
270.0		0.660	0.030		0.150		0.020		0.460
		0.000							
291.0	0.0	1.020	0.000	0.000	0.960		0.000	0.060	0.000
291.0		1.020			0.960			0.060	
675.0	0.0	1.000	0.000	0.000	0.140		0.020	0.230	0.610
675.0		1.000			0.140		0.020	0.230	0.610
		0.000							
		0.000							
335.0	0.0	1.500	0.000	0.000	1.360		0.000	0.140	0.000
335.0		1.500			1.360			0.140	
1,190.0	0.0	42.890	0.160	0.000	37.020		0.890	0.000	4.820
1,190.0		42.890	0.160		37.020		0.890		4.820
		0.000							
1,950.0	0.0	78.000	0.690	0.000	72.700		1.090	0.000	3.520
1,950.0		78.000	0.690		72.700		1.090		3.520
		0.000							
1,130.0	0.0	70.610	0.110	0.000	67.210		1.100	0.000	2.190
1,130.0		70.610	0.110		67.210		1.100		2.190
1,580.0	0.0	42.060	0.230	0.000	36.470		0.910	0.000	4.450
1,580.0		42.060	0.230		36.470		0.910		4.450
1,050.0	0.0	2.140	0.310	0.000	1.230		0.020	0.000	0.580
1,050.0		2.140	0.310		1.230		0.020		0.580
390.0	0.0	7.390	0.040	0.000	6.810		0.110	0.000	0.430
390.0		7.390	0.040		6.810		0.110		0.430
1,440.0	0.0	29.730	0.230	0.000	23.270		0.560	0.000	5.670
1,440.0		29.730	0.230		23.270		0.560		5.670
		0.000							
		0.000							
1,800.0	0.0	68.720	0.430	0.000	66.560		0.770	0.000	0.960
1,800.0		68.720	0.430		66.560	道路	0.770		0.960
340.0	0.0	2.390	0.000	0.000	1.640		0.070	0.000	0.680
340.0		2.390			1.640	道路	0.070		0.680
570.0	0.0	2.5544	0.1730	0.0000	0.6881		0.3528	0.2437	1.0968
570.0		2.5544	0.1730		0.6881	道路	0.3528	0.2437	1.0968
		0.0000							
220.0	0.0	0.7523	0.0109	0.0000	0.6136		0.0012	0.0000	0.1266
220.0		0.7523	0.0109		0.6136	道路	0.0012		0.1266
186.0	0.0	0.7422	0.0384	0.0000	0.0000		0.0600	0.0000	0.6438
186.0		0.7422	0.0384			道路	0.0600		0.6438
249.0	0.0	0.5921	0.0000	0.0000	0.1976		0.0216	0.0000	0.3729
249.0		0.5921			0.1976	道路	0.0216		0.3729

整理番号	告示年月日	告示番号	級	水系名	幹川名	渓流名	位置			
							郡市	町村	大字	字
101	H17. 8.16	878	1	馬淵川 まべちがわ	熊原川 くまはらがわ	茂市沢 もいちさわ	三戸郡	田子町	茂市	上ミ平 柾ノ沢
102	H18. 2. 9	214	1	馬淵川 まべちがわ	杉倉川 すぎくらがわ	遠瀬沢 とおせざわ	三戸郡	田子町	遠瀬	小更平
103	H18. 7.26	877	1	馬淵川 まべちがわ	熊原川 くまはらがわ	境沢 さかいざわ	三戸郡	三戸町	豊川 川守田	下原 草鞋平 境沢
104	H18.10. 2	1175	2	五戸川 ごのへがわ	五戸川 ごのへがわ	外狐久保沢 そときつねくぼさわ	三戸郡	五戸町	倉石又重	砂取 上ェ平
105	H19. 5.18	629	1	馬淵川 まべちがわ	馬淵川 まべちがわ	高屋敷沢 たかやしきさわ	三戸郡	南部町	小向・沖田面	小田沢 坊守沢 梨子木
106	H19. 5.18	629	1	馬淵川 まべちがわ	杉倉川 すぎくらがわ	遠瀬沢 とおせざわ	三戸郡	田子町	遠瀬	滝ノ上 小更平
107	H20.03.28	359	1	馬淵川 まべちがわ	熊原川 くまはらがわ	道前沢 どうぜんさわ	三戸郡	田子町	山口 茂市	道前 道前沢 五林
108	H20.07.29	912	1	馬淵川 まべちがわ	杉倉川 すぎくらがわ	遠瀬沢 とおせざわ	三戸郡	田子町	遠瀬	滝ノ上 向川原
109	H20.07.29	912	1	馬淵川 まべちがわ	杉倉川 すぎくらがわ	第一北遠瀬沢 だいいちきたとおせざわ	三戸郡	田子町	遠瀬	大曽利
110	H20.08.26	1005	1	馬淵川 まべちがわ	熊原川 くまはらがわ	沢田沢 さわださわ	三戸郡	三戸町	斗内	下モ平 沢田川原 和田 沢田 沢田平
111	H21.07.29	813	1	馬淵川 まべちがわ	熊原川 くまはらがわ	境沢 さかいざわ	三戸郡	三戸町	豊川 川守田	下原 草鞋平
112	H21.07.29	813	1	馬淵川 まべちがわ	熊原川 くまはらがわ	茂市沢 もいちさわ	三戸郡	田子町	茂市	极ノ沢
113	H21.09.29	1034	1	馬淵川 まべちがわ	熊原川 くまはらがわ	第1寺牛沢 だいいちてらうしさわ	三戸郡	三戸町	斗内	寺牛
114	H22.04.26	448	1	馬淵川 まべちがわ	浅水川 あさみずがわ	南手倉橋沢 みなみてぐらばしさわ	三戸郡	五戸町	手倉橋	舘ノ沢
115	H22.12.13	1464	1	馬淵川 まべちがわ	馬淵川 まべちがわ	高屋敷沢 たかやしきざわ	三戸郡	南部町	小向	小田沢
116	H25.04.19	453	1	馬淵川 まべちがわ	熊原川 くまはらがわ	茂市沢 もいちさわ	三戸郡	田子町	茂市	极ノ沢
117	H20.07.29	1103	1	馬淵川 まべちがわ	浅水川 あさみずがわ	内山沢 うちやまさわ	三戸郡	五戸町	手倉橋	天狗沢 和田
118	H28.02.18	405	1	馬淵川 まべちがわ	浅水川 あさみずがわ	内山沢 うちやまさわ	三戸郡	五戸町	手倉橋	天狗沢 古屋敷
119	H21.07.29	813	1	馬淵川 まべちがわ	泉山沢 いずみやまさわ	泉山沢 いずみやまさわ	三戸郡	三戸町	泉山	大久保
120	H29.03.08	813	1	馬淵川 まべちがわ	熊原川 くまはらがわ	沢田沢 さわださわ	三戸郡	三戸町	斗内	沢田 和田

面積			概況						
				山林		道路等		その他	
延長（m）	幅（m）	面積（ha）	河川敷（ha）	国有林（ha）	公民有林（ha）	種別	面積（ha）	国有地（ha）	公民有地（ha）
340.0	0.0	1.7421	0.0952	0.0000	1.5243		0.1226	0.0000	0.0000
340.0		1.7421	0.0952		1.5243		0.1226		
207.5	0.0	0.7980	0.0322	0.0000	0.7658		0.0000	0.0000	0.0000
207.5		0.7980	0.0322		0.7658				
130.0	0.0	0.5313	0.0219	0.0000	0.2701		0.0227	0.0000	0.2166
130.0		0.5313	0.0219		0.2701		0.0227		0.2166
		0.0000							
148.0	0.0	0.2763	0.0000	0.0000	0.0657		0.0074	0.0680	0.1352
148.0		0.2763			0.0657		0.0074	0.0680	0.1352
515.0	0.0	3.5442	0.1750	0.0000	0.8087		0.4961	0.2592	1.8052
515.0		3.5442	0.1750		0.8087	道、県道	0.4961	0.2592	1.8052
		0.0000							
355.5	0.0	3.1637	0.1118	0.0000	2.8551		0.0000	0.0000	0.1968
355.5		3.1637	0.1118		2.8551				0.1968
250.0	0.0	0.2817	0.0380		0.0147		0.0077		0.2213
305.9	0.0	0.7895	0.0228		0.4249		0.0782		0.2636
180.0	0.0	0.5367			0.5367				
731.5	0.0	1.2710	0.0413				0.1380	0.0027	1.0890
395.9	0.0	0.6209	0.0325		0.3151		0.0158		0.2575
400.9	0.0	1.8186	0.0815		1.6596		0.0185		0.0590
197.7	0.0	0.5485	0.0035		0.4760		0.0004		0.0686
418.5	0.0	1.4248	0.0622		0.6313		0.0388		0.6925
217.0	0.0	0.3454			0.2706		0.0038		0.0710
264.3	0.0	1.3206	0.0955		0.5068		0.0405		0.6778
418.6	0.0	3.0027	0.0218		1.6613		0.0441		1.2755
418.0	0.0	0.3623			0.0442		0.1428		0.1753
242.1	0.0	1.1575	0.0295		0.5185		0.0316		0.5779
128.7	0.0	0.0784	0.0001				0.0063	0.0477	0.0243

西北地域県民局地域整備部管内　　平成29年９月30日現在

整理番号	告示年月日	告示番号	級	水系名	幹川名	渓流名	位置			
							郡市	町村	大字	字
1	S08.12.11	432	1	岩木川 いわきがわ	飯詰川 いいづめがわ	飯詰川 いいづめがわ	五所川原市		飯詰	飯詰山
2	S12. 7. 1	443	1	岩木川 いわきがわ	飯詰川 いいづめがわ	坪毛沢	五所川原市		飯詰	飯詰山
3	S17. 8.13	536	1	岩木川 いわきがわ	飯詰川 いいづめがわ	飯詰川 いいづめがわ	五所川原市		飯詰	飯詰山
4	S19.12.20	604	1	岩木川 いわきがわ	飯詰川 いいづめがわ	飯詰川 いいづめがわ	五所川原市		飯詰	福原外２字
5	S22.12.12	375	1	岩木川 いわきがわ	相内川 あいうちがわ	太田川 おおたがわ	北津軽郡	中泊町	太田	山の井
6	S26.11.13	963	1	岩木川 いわきがわ	金木川 かなぎがわ	相野股沢 ありのまたざわ	五所川原市		相野股	相野股
7	S26.11.13	963	1	岩木川 いわきがわ	金木川 かなぎがわ	相野股沢 ありのまたざわ	五所川原市		相野股	相野股
8	S27. 9.11	1206	1	岩木川 いわきがわ	相内川 あいうちがわ	太田川 おおたがわ	北津軽郡	中泊町	太田	太田
9	S27. 9.11	1206	1	岩木川 いわきがわ	相内川 あいうちがわ	太田川 おおたがわ	北津軽郡	中泊町	太田	太田
10	S30. 5.10	629	1	岩木川 いわきがわ	相内川 あいうちがわ	桂川 かつらがわ	北津軽郡	中泊町	桂川	相内山
11	S30. 5.10	629	1	岩木川 いわきがわ	相内川 あいうちがわ	桂川 かつらがわ	北津軽郡	中泊町	桂川	相内山
12	S30. 510	629	1	岩木川 いわきがわ	薄市川 うすいちがわ	二斗五升沢 にとごしょうざわ	北津軽郡	中泊町	薄市	薄市山
13	S30.05.10	629	1	岩木川 いわきがわ	薄市川 うすいちがわ	二斗五升沢 にとごしょうざわ	北津軽郡	中泊町	薄市	薄市山
14	S31. 4.16	722	1	岩木川 いわきがわ	金木川 かなぎがわ	母沢 もざわ	五所川原市		喜良市	喜良市山
15	S31. 4.16	722	1	岩木川 いわきがわ	相内川 あいうちがわ	小股沢 こまたざわ	北津軽郡	中泊町	太田	相内山
16	S32.11.13	1411	1	岩木川 いわきがわ	薄市川 うすいちがわ	薄市川 うすいちがわ	北津軽郡	中泊町	薄市	薄市山
17	S32.11.13	1411	1	岩木川 いわきがわ	金木川 かなぎがわ	湯の沢 ゆのさわ	五所川原市		喜良市	大倉山
18	S32.11.13	1411	1	岩木川 いわきがわ	相内川 あいうちがわ	長根沢 ながねさわ	北津軽郡	中泊町	太田	太田山
19	S34.10. 6	1947	1	岩木川 いわきがわ	金木川 かなぎがわ	敷場沢 しきばさわ	五所川原市		金木	大倉山
20	S34.10. 6	1947	1	岩木川 いわきがわ	相内川 あいうちがわ	長根沢 ながねさわ	北津軽郡	中泊町	太田	太田山
21	S36. 3. 7	318	1	岩木川 いわきがわ	薄市川 うすいちがわ	田の沢 たのさわ	北津軽郡	中泊町	薄市	薄市山
22	S37.12. 1	2959	1	岩木川 いわきがわ	薄市川 うすいちがわ	中の股沢 なかのまたさわ	北津軽郡	中泊町	薄市	薄市山
23	S37.11.29	2956	1	岩木川 いわきがわ	旧十川 きゅうとがわ	松の木川 まつのきがわ	五所川原市			松の木
24	S37.12. 1	2958	1	岩木川 いわきがわ	薄市川 うすいちがわ	中の股沢 なかのまたさわ	北津軽郡	中泊町	薄市	薄市山
25	S40.12.20	3414	2	小泊川 こどまりがわ	小泊川 こどまりがわ	小泊川 こどまりがわ	北津軽郡	中泊町	小泊	小泊山

面積			概況						
				山林		道路等		その他	
延長（m）	幅（m）	面積（ha）	河川敷（ha）	国有林（ha）	公民有林（ha）	種別	面積（ha）	国有地（ha）	公民有地（ha）
3,200.0	105.0	20.125	1.600	18.525	0.000		0.000	0.000	0.000
		20.125	1.600	18.525					
1,950.0	100.0	0.000							
1,250.0	5.0	0.000							
7,150.0	850.0	154.525	10.050	144.475	0.000		0.000	0.000	0.000
		154.525	10.050	144.475					
2,800.0	220.0	0.000							
1,500.0	420.0	0.000							
1,500.0	105.0	0.000							
1,350.0	105.0	0.000							
300.0	100.0	3.000	0.500	2.400	0.000		0.100	0.000	0.000
300.0	100.0	3.000	0.500	2.400			0.100		
500.0	24.0	1.200	1.100	0.000	0.000		0.100	0.000	0.000
500.0	24.0	1.200	1.100				0.100		
330.0	100.0	3.300	0.700	0.000	0.700		0.300	0.000	1.600
330.0	100.0	3.300	0.700		0.700		0.300		1.600
0.0	0.0	0.040	0.040	0.000	0.000		0.000	0.000	0.000
		0.040	0.040						
2,500.0	200.0	50.000	16.600	22.600	0.000		7.600	3.200	0.000
2,500.0	200.0	50.000	16.600	22.600			7.600	3.200	
2,600.0	30.0	7.800	7.800	0.000	0.000		0.000	0.000	0.000
2,600.0	30.0	7.800	7.800						
2,600.0	100.0	26.000	8.400	9.800	0.000		3.600	4.200	0.000
2,600.0	100.0	26.000	8.400	9.800			3.600	4.200	
1,750.0	10.0	1.800	1.800	0.000	0.000		0.000	0.000	0.000
1,750.0	10.0	1.800	1.800						
1,750.0	100.0	17.500	2.100	13.900	0.000		0.400	1.100	0.000
1,750.0	100.0	17.500	2.100	13.900			0.400	1.100	
1,900.0	5.0	0.950	0.950	0.000	0.000		0.000	0.000	0.000
1,900.0	5.0	0.950	0.950						
1,900.0	100.0	19.000	1.600	16.400	0.000		0.400	0.600	0.000
1,900.0	100.0	19.000	1.600	16.400			0.400	0.600	
940.0	40.0	3.760	1.410	2.300	0.000		0.030	0.020	0.000
940.0	40.0	3.760	1.410	2.300			0.030	0.020	
1,300.0	40.0	5.200	1.950	3.240	0.000		0.010	0.000	0.000
1,300.0	40.0	5.200	1.950	3.240			0.010		
750.0	38.0	2.850	1.300	1.540	0.000		0.010	0.000	0.000
750.0	38.0	2.850	1.300	1.540			0.010		
550.0	36.0	1.980	0.660	1.320	0.000		0.000	0.000	0.000
550.0	36.0	1.980	0.660	1.320					
410.0	45.0	1.845	0.590	1.255	0.000		0.000	0.000	0.000
410.0	45.0	1.845	0.590	1.255					
550.0	60.0	3.300	1.100	2.035	0.165		0.000	0.000	0.000
550.0	60.0	3.300	1.100	2.035	0.165				
1,240.0	30.0	3.720	1.860	1.860	0.000		0.000	0.000	0.000
1,240.0	30.0	3.720	1.860	1.860					
450.0	40.0	1.800	1.125	0.675	0.000		0.000	0.000	0.000
450.0	40.0	1.800	1.125	0.675					
450.0	40.0	1.800	0.450	1.350	0.000		0.000	0.000	0.000
450.0	40.0	1.800	0.450	1.350					
630.0	70.0	4.410	0.330	0.000	3.950		0.130	0.000	0.000
630.0	70.0	4.410	0.330		3.950		0.130		
700.0	40.0	2.800	0.700	2.100	0.000		0.000	0.000	0.000
700.0	40.0	2.800	0.700	2.100					
1,200.0	70.0	8.400	0.600	7.800	0.000		0.000	0.000	0.000
1,200.0	30.0	8.400	0.600	7.800					
	40.0	0.000							

整理番号	告示年月日	告示番号	級	水系名	幹川名	渓流名	位置			
							郡市	町村	大字	字
26	S40.12.20	3414	1	岩木川 いわきがわ	今泉川 いまいずみがわ	今泉川 いまいずみがわ	北津軽郡	中泊町	今泉	今泉山
27	S40.12.20	3414	1	岩木川 いわきがわ	中里川 なかさとがわ	中里川 なかさとがわ	北津軽郡	中泊町	中里	袴腰山
28	S42. 3.31	1159	1	岩木川 いわきがわ	中里川 なかさとがわ	滝の沢 たきのさわ	北津軽郡	中泊町	中里	袴腰山
29	S42. 3.31	1159	1	岩木川 いわきがわ	旧十川 きゅうとがわ	松の木川 まつのきがわ	五所川原市		松の木	前田野目川
30	S42. 3.31	1159	2	磯松川 いそまつがわ	磯松川 いそまつがわ	磯松川 いそまつがわ	五所川原市		磯松	磯松山
31	S45. 3. 5	242	1	岩木川 いわきがわ	飯詰川 いいづめがわ	不動沢 ふどうさわ	五所川原市		飯詰	飯詰山国有林
32	S46. 2.13	160	1	岩木川 いわきがわ	薄市川 うすいちがわ	中の股川 なかのまたがわ	北津軽郡	中泊町	薄市	薄市山国有林
33	S47. 8. 4	1353	1	岩木川 いわきがわ	飯詰川 いいづめがわ	不動沢タカハラ沢 ふどうさわたかはらさわ	五所川原市		飯詰	飯詰山国有林
34	S47. 8. 4	1353	1	岩木川 いわきがわ	太田川 おおたがわ	大導寺沢 だいとうじさわ	五所川原市		太田	太田山国有林
35	S48. 2. 1	221	1	岩木川 いわきがわ	今泉川 いまいずみがわ	切明沢 きりあけざわ	北津軽郡	中泊町	今泉	切明国有林 唐崎山国有林
36	S49. 1.18	49	1	岩木川 いわきがわ	金木川 かなぎがわ	母沢 もざわ	五所川原市		喜良市	喜良市山国有林
37	S51. 2. 9	111	2	小泊川 こどまりがわ	小泊川 こどまりがわ	小泊川 こどまりがわ	北津軽郡	中泊町	小泊	小泊山国有林
38	S52.12. 3	1566	1	岩木川 いわきがわ	飯詰川 いいづめがわ	不動沢 ふどうさわ	五所川原市		飯詰	飯詰山国有林
39	S55. 4.23	911	2	小泊川 こどまりがわ	小泊川 こどまりがわ	板割沢 いたわりさわ	北津軽郡	中泊町	小泊	南小泊山国有林
40	S56. 4.22	928	1	岩木川 いわきがわ	薄市川 いすいちがわ	母沢 もざわ	北津軽郡	中泊町	薄市	薄市山国有林
41	S57. 8. 4	1460	1	岩木川 いわきがわ	飯詰川 いいづめがわ	不動沢 ふどうさわ	五所川原市		飯詰	飯詰山国有林
42	S59. 1.30	97	1	岩木川 いわきがわ	薄市川 うすいちがわ	田ノ沢 たのさわ	北津軽郡	中泊町	薄市	薄市山国有林
43	S59. 1.30	97	他	その他 そのた	砂山沢 すなやまさわ	砂山沢 すなやまさわ	北津軽郡	中泊町		砂山
44	S59. 9.17	1329	1	岩木川 いわきがわ	薄市川 うすいちがわ	相ノ股沢 あいのまたざわ	北津軽郡	中泊町	薄市	薄市山国有林
45	S61. 7.24	1345	他	その他 そのた	北砂山沢 きたすなやまざわ	北砂山沢 きたすなやまざわ	北津軽郡	中泊町		砂山
46	S63. 7.21	1602	1	岩木川 いわきがわ	薄市川 うすいちがわ	中ノ股沢 なかのまたざわ	北津軽郡	中泊町	薄市	薄市山国有林
47	S63. 7.21	1602	他	その他 そのた	津軽沢 つがるさわ	津軽沢 つがるさわ	北津軽郡	中泊町		南小泊山国有林
48	S63. 7.21	1602	他	その他 そのた	北砂山沢 きたすなやまざわ	北砂山沢 きたすなやまざわ	北津軽郡	中泊町		砂山 南小泊山国有林
49	S63. 7.21	1602	2	小泊川 こどまりがわ	小泊川 こどまりがわ	西小泊沢 にしこどまりさわ	北津軽郡	中泊町		砂山 南小泊山国有林
50	H01. 8. 4	1384	1	岩木川 いわきがわ	桂川 かつらがわ	小股沢 こまたざわ	五所川原市		相内	相内山国有林
51	H01. 8. 4	1384	他	その他 そのた	津軽沢 つがるさわ	津軽沢 つがるさわ	北津軽郡	中泊町		南小泊山国有林
52	H01.10. 6	1691	1	岩木川 いわきがわ	相内川 あいうちがわ	太田沢 おおたざわ	五所川原市		太田	太田山

面積			概況						
				山林		道路等		その他	
延長（m）	幅（m）	面積（ha）	河川敷（ha）	国有林（ha）	公民有林（ha）	種別	面積（ha）	国有地（ha）	公民有地（ha）
1,000.0	80.0	8.000	0.400	7.600	0.000		0.000	0.000	0.000
1,000.0	50.0	8.000	0.400	7.600					
	30.0	0.000							
1,450.0	70.0	9.570	1.450	8.120	0.000		0.000	0.000	0.000
1,450.0	30.0	9.570	1.450	8.120					
	40.0	0.000							
1,000.0	80.0	8.000	1.500	6.100	0.000		0.400	0.000	0.000
1,000.0	80.0	8.000	1.500	6.100			0.400		
1,300.0	100.0	13.000	1.300	2.250	9.060		0.390	0.000	0.000
1,300.0	100.0	13.000	1.300	2.250	9.060		0.390		
4,650.0	100.0	46.500	6.975	36.930	1.200		1.395	0.000	0.000
4,650.0	100.0	46.500	6.975	36.930	1.200		1.395		
1,200.0	40.0	4.800	0.500	4.200	0.000		0.100	0.000	0.000
1,200.0	40.0	4.800	0.500	4.200			0.100		
1,600.0	80.0	16.800	3.150	12.890	0.000		0.760	0.000	0.000
1,600.0	80.0	16.800	3.150	12.890			0.760		
400.0	480.0	1.600	0.000	1.280	0.000		0.200	0.120	0.000
100.0	40.0	1.600		1.280			0.200	0.120	
300.0	440.0	0.000							
2,000.0	70.0	14.000	0.000	13.600	0.000		0.000	0.400	0.000
2,000.0	70.0	14.000		13.600				0.400	
1,000.0	80.0	8.000	0.000	7.960	0.040		0.000	0.000	0.000
1,000.0	80.0	8.000		7.960	0.040				
1,000.0	70.0	6.900	0.000	2.900	4.000		0.000	0.000	0.000
1,000.0	70.0	6.900		2.900	4.000				
500.0	0.0	6.240	0.000	5.910	0.000		0.330	0.000	0.000
500.0		6.240		5.910			0.330		
550.0	0.0	1.620	0.000	1.620	0.000		0.000	0.000	0.000
550.0		1.620		1.620					
1,050.0	0.0	4.500	0.000	4.500	0.000		0.000	0.000	0.000
1,050.0		4.500		4.500					
680.0	0.0	3.2496	0.0000	3.2496	0.0000		0.0000	0.0000	0.0000
680.0		3.2496		3.2496					
88.0	0.0	0.089	0.000	0.089	0.000		0.000	0.000	0.000
88.0		0.089		0.089					
706.0	0.0	4.192	0.000	4.192	0.000		0.000	0.000	0.000
706.0		4.192		4.192					
48.0	0.0	0.111	0.000	0.000	0.012		0.003	0.000	0.096
48.0		0.111			0.012		0.003		0.096
805.0	0.0	4.200	0.000	4.200	0.000		0.000	0.000	0.000
805.0		4.200		4.200					
130.0	0.0	0.270	0.000	0.000	0.020		0.010	0.000	0.240
130.0		0.270			0.020		0.010		0.240
243.0	0.0	0.510	0.000	0.510	0.000		0.000	0.000	0.000
243.0		0.510		0.510					
473.0	0.0	1.910	0.000	1.910	0.000		0.000	0.000	0.000
473.0		1.910		1.910					
136.0	0.0	0.330	0.000	0.280	0.040		0.000	0.000	0.010
136.0		0.330		0.280	0.040				0.010
280.0	0.0	1.110	0.000	0.970	0.000		0.000	0.000	0.140
280.0		1.110		0.970					0.140
173.0	0.0	0.800	0.000	0.800	0.000		0.000	0.000	0.000
173.0		0.800		0.800					
428.0	0.0	1.610	0.000	1.610	0.000		0.000	0.000	0.000
428.0		1.610		1.610					
163.0	0.0	0.450	0.000	0.000	0.450		0.000	0.000	0.000
163.0		0.450			0.450				

整理番号	告示年月日	告示番号	級	水系名	幹川名	渓流名	位置			
							郡市	町村	大字	字
53	H 1.10. 6	1691	他	その他 そのた	大山長根沢 おおやまなかねさわ	大山長根沢 おおやまなかねさわ	北津軽郡	中泊町		坊主沢
54	H 3. 1.11	42	1	岩木川 いわきがわ	桂川 かつらがわ	四ツ滝沢 よつたきさわ	五所川原市		相内	相内山国有林
55	H 3. 8.31	1576	1	岩木川 いわきがわ	薄市川 うすいちがわ	倉ノ沢 くらのさわ	北津軽郡	中泊町	薄市	薄市山国有林
56	H 6. 2.14	269	1	岩木川 いわきがわ	飯詰川 いいづめがわ	石ノ塔沢 いしのとうさわ	五所川原市		飯詰	飯詰山国有林
57	H06. 2.14	269	1	岩木川 いわきがわ	相内川 あいうちがわ	長根沢 なかねさわ	五所川原市		太田	太田山国有林 イ
58	H 6.11.10	2175	1	岩木川 いわきがわ	桂川 かつらがわ	四ツ滝沢 よつたきさわ	五所川原市		相内	相内山国有林
59	H 6.11.10	2175	1	岩木川 いわきがわ	相内川 あいうちがわ	大導寺沢 だいとうじさわ	五所川原市		太田	太田山国有林
60	H 8. 3.12	546	他	西下前沢 にししたまえさわ	西下前沢 にししたまえさわ	西下前沢 にししたまえさわ	北津軽郡	中泊町		渕岩 中間
61	H 9. 6. 3	1265	1	岩木川 いわきがわ	桂川 かつらがわ	小股沢 こまたざわ	五所川原市		相内	相内山国有林 桂川
62	H 9. 6. 3	1265	1	岩木川 いわきがわ	相内川 あいうちがわ	山王川 さんのうがわ	五所川原市		相内	相内山国有林
63	H 9. 6. 3	1265	1	岩木川 いわきがわ	中里川 なかさとがわ	滝ノ沢 たきのさわ	北津軽郡	中泊町	中里	平山 袴腰山国有林
64	H10. 7.16	1467	1	岩木川 いわきがわ	十川 とがわ	前田野目川 まえだのめがわ	五所川原市		前田野目	前田野目山国有林
65	H12. 1.20	95	2	小泊川 こどまりがわ	小泊川 こどまりがわ	南桧木沢 みなみひのきさわ	北津軽郡	中泊町		砂山 南小泊山国有林
66	H12.11.28	2225	1	岩木川 いわきがわ	金木川 かなぎがわ	母沢 もざわ	五所川原市		喜良市	喜良市山国有林
67	H15. 1.10	14	2	小泊川 こどまりがわ	小泊川 こどまりがわ	西小泊沢 にしこどまりさわ	北津軽郡	中泊町		砂山 南小泊山国有林
68	H15. 6.25	980	1	岩木川 いわきがわ	旧十川 きゅうとがわ	大平沢 おおひらさわ	五所川原市		戸沢	中洲川山国有林
69	H17. 8.16	878	他	その他 そのた	鮫貝沢 さめかいざわ	鮫貝沢 さめかいざわ	北津軽郡	中泊町	小泊	鮫貝 権現崎国有林
70	H19. 2. 6	103	他	その他 そのた	砂山沢 すなやまさわ	北砂山沢 きたすなやまさわ	北津軽郡	中泊町	小泊	砂山
71	H19. 5.18	629	2	小泊川 こどまりがわ	大菏沢 おおやちさわ	大菏沢 おおやちさわ	北津軽郡	中泊町	小泊	朝間 南小泊山国有林 砂山
72	H19. 5.18	629	他	その他 そのた	脇元川 わきもとがわ	脇元川 わきもとがわ	五所川原市		脇元・磯松	野脇 地竹 磯部 磯部山国有林 磯松山
73	H19.09.12	1178	他	その他 そのた	鮫貝沢 さめがいさわ	鮫貝沢3 さめがいさわ	北津軽郡	中泊町	小泊	鮫貝
74	H21.02.20	170	他	その他 そのた	津軽沢 つがるさわ	津軽沢 つがるさわ	北津軽郡	中泊町	小泊	浜野 築上 南小泊山国有林
75	H21.09.29	1034	他	その他 そのた	津軽沢 つがるさわ	津軽沢 つがるさわ	北津軽郡	中泊町	小泊	南小泊山国有林
76	H24.05.23	622	1	岩木川 いわきがわ	昆布掛川 こんぶかけかわ	昆布掛沢 こんぶかけさわ	北津軽郡	中泊町	薄市	花持 薄市山国有林

面積			概況						
				山林		道路等		その他	
延長（m）	幅（m）	面積（ha）	河川敷（ha）	国有林（ha）	公民有林（ha）	種別	面積（ha）	国有地（ha）	公民有地（ha）
225.0	0.0	0.680	0.000	0.000	0.590		0.070	0.000	0.020
225.0		0.680			0.590		0.070		0.020
322.0	0.0	1.230	0.000	1.230	0.000		0.000	0.000	0.000
322.0		1.230		1.230					
314.0	0.0	0.940	0.000	0.940	0.000		0.000	0.000	0.000
314.0		0.940		0.940					
1,250.0	0.0	11.400	0.000	11.400	0.000		0.000	0.000	0.000
1,250.0		11.400		11.400					
295.0	0.0	0.300	0.000	0.300	0.000		0.000	0.000	0.000
295.0		0.300		0.300					
40.0	0.0	0.040	0.000	0.040	0.000		0.000	0.000	0.000
40.0		0.040		0.040					
72.0	0.0	0.080	0.000	0.080	0.000		0.000	0.000	0.000
72.0		0.080		0.080					
330.0	0.0	2.720	0.080	0.000	0.110		0.020	0.000	2.510
330.0		2.720	0.080		0.110		0.020		2.510
645.0	0.0	7.110	0.010	4.320	2.780		0.000	0.000	0.000
645.0		7.110	0.010	4.320	2.780				
1,560.0	0.0	9.690	0.940	2.310	6.430		0.010	0.000	0.000
1,560.0		9.690	0.940	2.310	6.430		0.010		
670.0	0.0	4.030	0.310	2.730	0.480		0.010	0.150	0.350
670.0		4.030	0.310	2.730	0.480		0.010	0.150	0.350
738.0	0.0	9.170	0.900	0.860	4.490		0.320	0.000	2.600
738.0		9.170	0.900	0.860	4.490		0.320		2.600
274.0	0.0	1.020	0.000	0.180	0.570		0.000	0.000	0.270
274.0		1.020		0.180	0.570				0.270
320.0	0.0	1.920	0.000	1.920	0.000		0.000	0.000	0.000
320.0		1.920		1.920					
554.1	0.0	1.420	0.000	0.020	0.080		0.380	0.000	0.940
554.1		1.420		0.020	0.080	道路	0.380		0.940
661.0	0.0	2.150	0.350	1.800	0.000		0.000	0.000	0.000
661.0		2.150	0.350	1.800					
250.0	0.0	0.5819	0.0000	0.4783	0.0000		0.0000	0.0000	0.1036
250.0		0.5819		0.4783					0.1036
110.0	0.0	0.1885	0.0000	0.0000	0.0000		0.0192	0.0000	0.1693
110.0		0.1885					0.0192		0.1693
270.0	0.0	1.705	0.000	1.020	0.000		0.000	0.000	0.685
270.0		1.705		1.020					0.685
		0.000							
1,065.0	0.0	6.789	0.697	1.131	1.108		0.092	0.159	3.602
1,065.0		6.789	0.697	1.131	1.108	道	0.092	0.159	3.602
		0.000							
		0.000							
		0.000							
255.0	0.0	0.7241			0.7088		0.0153		
1401.1	0.0	2.3004	0.0587	0.4898	0.4737		0.1163		1.1619
200.0	0.0	0.2197		0.1976					0.0221
219.5	0.0	0.7304	0.0035	0.2280					0.4989

上北地域県民局地域整備部管内　　平成29年９月30日現在

整理番号	告示年月日	告示番号	級	水系名	幹川名	渓流名	位置			
							郡市	町村	大字	字
1	S11. 4. 7	175	2	奥入瀬川 おいらせがわ	相坂川 あいさかがわ	蔦川 つたがわ	十和田市		奥瀬	蔦
2	S11.11.19	604	2	奥入瀬川 おいらせがわ	相坂川 あいさかがわ	惣部川 そうべがわ	十和田市		奥瀬	高崎惣部山
3	S15.10.21	554	2	奥入瀬川 おいらせがわ	後藤川 ごとうがわ	後藤川 ごとうがわ	十和田市		滝沢	上指久保
4	S15.10.21	554	2	奥入瀬川 おいらせがわ	後藤川 ごとうがわ	後藤川 ごとうがわ	十和田市		滝沢	上指久保
5	S19.12.20	604	2	奥入瀬川 おいらせがわ	後藤川 ごとうがわ	後藤川 ごとうがわ	十和田市		滝沢	下後藤外２字
6	S19.12.20	604	1	高瀬川 たかせがわ	七戸川 しちのへがわ	和田川 わだがわ	上北郡	七戸町	七戸	和田
7	S22.12.12	375	2	奥入瀬川 おいらせがわ	後藤川 ごとうがわ	後藤川 ごとうがわ	十和田市		滝沢	坂下外２字
8	S22.12.12	375	1	高瀬川 たかせがわ	和田川 わだがわ	和田川 わだがわ	上北郡	七戸町	七戸	和田
9	S27. 5.13	546	2	奥入瀬川 おいらせがわ	後藤川 ごとうがわ	下平沢 しただいさわ	十和田市		滝沢	下平
10	S27. 5.13	546	2	奥入瀬川 おいらせがわ	後藤川 ごとうがわ	下平沢 しただいさわ	十和田市		滝沢	下平
11	S26.11.13	963	1	高瀬川 たかせがわ	和田川 わだがわ	和田川 わだがわ	上北郡	七戸町	和田	山舘
12	S26.11.13	963	2	奥入瀬川 おいらせがわ	黄瀬川 おうせがわ	黄瀬川 おうせがわ	十和田市		法量	黄瀬
13	S26.11.13	963	1	高瀬川 たかせがわ	和田川 わだがわ	和田川 わだがわ	上北郡	七戸町	和田	山舘
14	S26.11.13	963	2	奥入瀬川 おいらせがわ	黄瀬川 おうせがわ	黄瀬川 おうせがわ	十和田市		法量	黄瀬
15	S27. 9.11	1206	1	高瀬川 たかせがわ	作田川 さくたがわ	作田川 さくたがわ	上北郡	七戸町	七戸	作見
16	S27. 9.11	1206	1	高瀬川 たかせがわ	作田川 さくたがわ	作田川 さくたがわ	上北郡	七戸町	七戸	作見
17	S28.11.10	1410	2	奥入瀬川 おいらせがわ	後藤川 ごとうがわ	森市沢 もりいちさわ	十和田市		滝沢	上財の川原
18	S28.11.10	1410	2	奥入瀬川 おいらせがわ	後藤川 ごとうがわ	森市沢 もりいちさわ	十和田市		滝沢	上財の川原
19	S28.11.10	1410	2	奥入瀬川 おいらせがわ	相坂川 あいさかがわ	小尻辺川 そすべがわ	十和田市		法量	小尻辺
20	S28.11.10	1410	2	奥入瀬川 おいらせがわ	相坂川 あいさかがわ	小尻辺川 そすべがわ	十和田市		法量	小尻辺
21	S28.11.10	1410	1	高瀬川 たかせがわ	和田川 わだがわ	和田川 わだがわ	上北郡	七戸町	和田	西野 山屋
22	S28.11.10	1410	1	高瀬川 たかせがわ	和田川 わだがわ	和田川 わだがわ	上北郡	七戸町	和田	西野 山屋
23	S31. 4.16	722	1	高瀬川 たかせがわ	作田川 さくたがわ	作田川 さくたがわ	上北郡	七戸町	銀杏木	七戸山
24	S31. 4.16	722	2	野辺地川 のへじがわ	野辺地川 のへじがわ	枇杷野川 びわのがわ	上北郡	野辺地町	枇杷野	地続山
25	S32.11.13	1411	1	高瀬川 たかせがわ	和田川 わだがわ	和田川 わだがわ	上北郡	七戸町	和田	七戸川
26	S32.11.13	1411	2	奥入瀬川 おいらせがわ	相坂川 あいさかがわ	蔦川 つたがわ	十和田市		蔦	蔦山
27	S34.10. 6	1947	2	奥入瀬川 おいらせがわ	相坂川 あいさかがわ	熊の沢川 くまのさわがわ	十和田市		泥濡	黒森山
28	S34.10. 6	1947	1	高瀬川 たかせがわ	和田川 わだがわ	和田川 わだがわ	上北郡	七戸町	山舘	深山

面積			概況						
				山林		道路等		その他	
延長（m）	幅（m）	面積（ha）	河川敷（ha）	国有林（ha）	公民有林（ha）	種別	面積（ha）	国有地（ha）	公民有地（ha）
3,100.0	200.0	62.000	7.300	42.000	0.000		0.400	12.300	0.000
3,100.0	200.0	62.000	7.300	42.000			0.400	12.300	
2,415.0	130.0	31.395	7.245	24.050	0.000		0.100	0.000	0.000
2,415.0	130.0	31.395	7.245	24.050			0.100		
3,200.0	155.0	49.600	4.800	30.000	4.100		1.800	7.300	1.600
3,200.0	155.0	49.600	4.800	30.000	4.100		1.800	7.300	1.600
6,860.0	155.0	106.330	14.490	65.840	7.200		2.000	13.800	3.000
6,860.0	155.0	106.330	14.490	65.840	7.200		2.000	13.800	3.000
160.0	36.0	0.576	0.276	0.000	0.000		0.100	0.000	0.200
160.0	36.0	0.576	0.276				0.100		0.200
225.0	50.0	1.125	0.450	0.000	0.300		0.100	0.000	0.275
225.0	50.0	1.125	0.450		0.300		0.100		0.275
190.0	50.0	0.950	0.300	0.000	0.100		0.200	0.000	0.350
190.0	50.0	0.950	0.300		0.100		0.200		0.350
206.0	60.0	1.236	0.700	0.000	0.100		0.200	0.000	0.236
206.0	60.0	1.236	0.700		0.100		0.200		0.236
400.0	5.0	0.200	0.200	0.000	0.000		0.000	0.000	0.000
400.0	5.0	0.200	0.200						
400.0	80.0	3.200	0.200	0.000	0.000		0.100	0.000	2.900
400.0	80.0	3.200	0.200				0.100		2.900
0.0	0.0	0.030	0.030	0.000	0.000		0.000	0.000	0.000
		0.030	0.030						
0.0	0.0	0.057	0.057	0.000	0.000		0.000	0.000	0.000
		0.057	0.057						
2,200.0	160.0	35.200	12.400	12.800	0.000		0.000	0.200	9.800
2,200.0	160.0	35.200	12.400	12.800				0.200	9.800
1,900.0	200.0	38.000	6.400	28.500	0.000		2.300	0.800	0.000
1,900.0	200.0	38.000	6.400	28.500			2.300	0.800	
4,200.0	30.0	12.600	12.600	0.000	0.000		0.000	0.000	0.000
4,200.0	30.0	12.600	12.600						
4,200.0	100.0	42.000	13.500	0.000	0.000		1.200	19.700	7.600
4,200.0	100.0	42.000	13.500				1.200	19.700	7.600
1,000.0	50.0	0.500	0.500	0.000	0.000		0.000	0.000	0.000
1,000.0	50.0	0.500	0.500						
1,000.0	120.0	12.000	0.700	0.000	1.200		0.400	0.000	9.700
1,000.0	120.0	12.000	0.700		1.200		0.400		9.700
4,900.0	20.0	9.800	9.800	0.000	0.000		0.000	0.000	0.000
4,900.0	20.0	9.800	9.800						
4,900.0	100.0	49.000	10.300	25.800	0.000		0.800	12.100	0.000
4,900.0	100.0	49.000	10.300	25.800			0.800	12.100	
1,600.0	40.0	6.400	6.400	0.000	0.000		0.000	0.000	0.000
1,600.0	40.0	6.400	6.400						
1,600.0	80.0	12.800	6.800	0.000	2.200		0.600	0.000	3.200
1,600.0	80.0	12.800	6.800		2.200		0.600		3.200
680.0	40.0	2.720	1.360	1.130	0.000		0.000	0.000	0.230
680.0	40.0	2.720	1.360	1.130					0.230
370.0	50.0	1.850	0.520	1.140	0.000		0.190	0.000	0.000
370.0	50.0	1.850	0.520	1.140			0.190		
250.0	61.6	1.540	0.840	0.350	0.350		0.000	0.000	0.000
250.0	61.6	1.540	0.840	0.350	0.350				
1,200.0	50.0	6.000	2.880	3.120	0.000		0.000	0.000	0.000
1,200.0	50.0	6.000	2.880	3.120					
530.0	40.0	2.120	0.530	0.020	1.570		0.000	0.000	0.000
530.0	40.0	2.120	0.530	0.020	1.570				
570.0	50.0	2.850	1.140	0.855	0.855		0.000	0.000	0.000
570.0	50.0	2.850	1.140	0.855	0.855				

整理番号	告示年月日	告示番号	級	水系名	幹川名	渓流名	位置			
							郡市	町村	大字	字
29	S34.10. 6	1947	2	奥入瀬川 おいらせがわ	相坂川 あいさかがわ	中里川 なかさとがわ	十和田市		相窪	林上
30	S37.12. 1	2959	2	奥入瀬川 おいらせがわ	宇樽部川 うたるべがわ	宇樽部川 うたるべがわ	十和田市		宇樽部	宇樽部山
31	S37.12. 1	2959	2	奥入瀬川 おいらせがわ	相坂川 あいさかがわ	検校沢 けんぎょうさわ	十和田市		深持	深持山
32	S37.12. 1	2959	1	高瀬川 たかせがわ	和田川 わだがわ	和田川外２ わだがわほか２	上北郡	七戸町	山舘	深山
33	S37.12. 1	2959	1	高瀬川 たかせがわ	七戸川 しちのへがわ	中野川外２ なかのがわほか２	上北郡	七戸町	天間舘	東天間舘
34	S38.10.14	2612	2	奥入瀬川 おいらせがわ	相坂川 あいさかがわ	検校沢 けんぎょうさわ	十和田市		深持	若狭深持山
35	S40.12.20	3414	2	奥入瀬川 おいらせがわ	相坂川 あいさかがわ	色内川 いろないがわ	十和田市		奥瀬	栃久保
36	S41. 2. 1	95	2	奥入瀬川 おいらせがわ	熊の沢川 くまのさわがわ	検校沢 けんぎょうさわ	十和田市		深持	若狭深持山
37	S41. 6.10	1854	2	奥入瀬川 おいらせがわ	熊の沢川 くまのさわがわ	熊の沢川 くまのさわがわ	十和田市		深持 法量	若狭黒森山
38	S41. 6.10	1854	2	奥入瀬川 おいらせがわ	相坂川 あいさかがわ	黄瀬川 おうせがわ	十和田市		黄瀬	黄瀬山
39	S41. 6.10	1854	1	高瀬川 たかせがわ	坪川 つぼかわ	小坪川 こつぼがわ	上北郡	七戸町	天間舘	深山
40	S41. 6.10	1854	2	奥入瀬川 おいらせがわ	中里川 なかさとがわ	冷水沢 ひやみずざわ	十和田市		法量	谷地相窪
41	S42. 3.31	1158	2	奥入瀬川 おいらせがわ	相坂川 あいさかがわ	惣部川 そうべがわ	十和田市		奥瀬	惣部山
42	S42.. 3.31	1158	2	奥入瀬川 おいらせがわ	相坂川 あいさかがわ	北股沢 きたまたさわ	上北郡	七戸町	山舘	七戸深山
43	S42. 3.31	1158	2	奥入瀬川 おいらせがわ	相坂川 あいさかがわ	オモ沢 おもさわ	十和田市		法量	谷地
44	S42. 3.31	1158	1	高瀬川 たかせがわ	作田川 さくたがわ	大作沢外１ だいさくざわほか１	上北郡	七戸町	銀南木	七戸深山
45	S42. 3.31	1159	2	野辺地川 のへじがわ	野辺地川 のへじがわ	枇杷野川外４ びわのがわほか４	上北郡	野辺地町	野辺地	地続山
46	S42. 3.31	1159	2	奥入瀬川 おいらせがわ	宇樽部川 うたるべがわ	宇樽部川 うたるべがわ	十和田市		奥瀬	宇樽部
47	S42.11.30	3935	1	高瀬川 たかせがわ	中野川 なかのがわ	倉岡川 くらおかがわ	上北郡	七戸町		七戸深山
48	S42.11.30	3935	2	奥入瀬川 おいらせがわ	宇樽部川 うたるべがわ	宇樽部川外１ うたるべがわほか１	十和田市		奥瀬	宇樽部
49	S43.12. 3	3485	1	高瀬川 たかせがわ	高瀬川 たかせがわ	坪川 つぼかわ	上北郡	七戸町	天間舘	南天間舘
50	S45. 3. 5	242	2	奥入瀬川 おいらせがわ	相坂川 あいさかがわ	片淵川 かたぶちがわ	十和田市		奥瀬	仙ノ沢 下夕川目
51	S45. 3. 5	242	2	奥入瀬川 おいらせがわ	生内川 おもないがわ	岩魚沢 いわなさわ	十和田市		奥瀬 沢田	生内
52	S45. 3. 5	242	2	奥入瀬川 おいらせがわ	中里川 なかさとがわ	大石倉沢 おおいしくらざわ	十和田市		法量	相ノ窪
53	S45. 3. 5	242	2	野辺地川 のへじがわ	清水目沢 しみずめさわ	添ノ沢 そのざわ	上北郡	東北町	添沢	清水目深山
54	S46. 2.13	160	1	高瀬川 たかせがわ	七戸川 しちのへがわ	和田川 わだがわ	上北郡	七戸町	山舘	七戸深山国有林

面積			概況						
				山林		道路等		その他	
延長（m）	幅（m）	面積（ha）	河川敷（ha）	国有林（ha）	公民有林（ha）	種別	面積（ha）	国有地（ha）	公民有地（ha）
500.0	80.0	4.000	1.250	0.690	1.880		0.000	0.000	0.180
500.0	80.0	4.000	1.250	0.690	1.880				0.180
1,000.0	100.0	10.000	2.000	3.200	0.000		0.000	0.000	4.800
1,000.0	100.0	10.000	2.000	3.200					4.800
400.0	50.0	2.000	0.600	0.700	0.700		0.000	0.000	0.000
400.0	50.0	2.000	0.600	0.700	0.700				
2,250.0	50.0	11.250	4.500	4.275	2.475		0.000	0.000	0.000
2,250.0	50.0	11.250	4.500	4.275	2.475				
570.0	50.0	2.850	1.140	1.710	0.000		0.000	0.000	0.000
570.0	50.0	2.850	1.140	1.710					
1,100.0	100.0	11.000	1.980	4.510	4.510		0.000	0.000	0.000
1,100.0	100.0	11.000	1.980	4.510	4.510				
1,800.0	70.0	23.400	1.260	0.000	0.000		0.000	0.000	22.140
1,800.0	70.0	23.400	1.260						22.140
500.0	50.0	2.500	0.750	0.875	0.875		0.000	0.000	0.000
500.0	50.0	2.500	0.750	0.875	0.875				
1,900.0	90.0	8.500	3.800	1.450	3.250		0.000	0.000	0.000
900.0	50.0	8.500	3.800	1.450	3.250				
1,000.0	40.0	0.000							
30.0	100.0	0.300	0.180	0.120	0.000		0.000	0.000	0.000
30.0	100.0	0.300	0.180	0.120					
10,500.0	120.0	126.000	42.000	62.500	18.000		3.500	0.000	0.000
10,500.0	120.0	126.000	42.000	62.500	18.000		3.500		
2,100.0	80.0	16.800	4.200	9.000	3.600		0.000	0.000	0.000
2,100.0	80.0	16.800	4.200	9.000	3.600				
5,800.0	130.0	75.400	5.800	69.600	0.000		0.000	0.000	0.000
5,800.0	130.0	75.400	5.800	69.600					
1,500.0	50.0	7.500	0.900	6.600	0.000		0.000	0.000	0.000
1,500.0	50.0	7.500	0.900	6.600					
600.0	50.0	3.000	0.300	2.700	0.000		0.000	0.000	0.000
600.0	50.0	3.000	0.300	2.700					
3,300.0	120.0	19.800	1.650	18.150	0.000		0.000	0.000	0.000
1,000.0	60.0	19.800	1.650	18.150					
2,300.0	60.0	0.000							
2,600.0	150.0	13.000	2.600	9.620	0.000		0.780	0.000	0.000
700.0	50.0	13.000	2.600	9.620			0.780		
900.0	50.0	0.000							
1,000.0	50.0	0.000							
400.0	100.0	4.000	0.400	0.000	0.000		0.050	0.000	3.550
400.0	100.0	4.000	0.400				0.050		3.550
2,000.0	50.0	10.000	0.800	6.700	2.500		0.000	0.000	0.000
2,000.0	50.0	10.000	0.800	6.700	2.500				
1,000.0	60.0	6.000	0.600	5.220	0.000		0.180	0.000	0.000
1,000.0	60.0	6.000	0.600	5.220			0.180		
700.0	80.0	5.600	0.700	4.850	0.000		0.050	0.000	0.000
700.0	80.0	5.600	0.700	4.850			0.050		
1,500.0	80.0	12.000	0.700	5.000	5.800		0.500	0.000	0.000
1,500.0	80.0	12.000	0.700	5.000	5.800		0.500		
600.0	30.0	1.800	0.300	1.500	0.000		0.000	0.000	0.000
600.0	30.0	1.800	0.300	1.500					
1,300.0	80.0	10.400	1.300	0.000	8.600		0.500	0.000	0.000
200.0	80.0	10.400	1.300		8.600		0.500		
1,100.0		0.000							
600.0	60.0	3.600	0.300	3.100	0.000		0.200	0.000	0.000
600.0	60.0	3.600	0.300	3.100			0.200		
500.0	50.0	2.500	0.850	1.590	0.000		0.060	0.000	0.000
500.0	50.0	2.500	0.850	1.590			0.060		

整理番号	告示年月日	告示番号	級	水系名	幹川名	渓流名	位置			
							郡市	町村	大字	字
55	S46. 2.13	160	2	奥入瀬川 おいらせがわ	宇樽部川 うたるべがわ	宇樽部川 うたるべがわ	十和田市		奥瀬	宇樽部国有林
56	S47. 8. 4	1353	2	奥入瀬川 おいらせがわ	相沢川 あいさわがわ	片淵川奥瀬沢 かたぶちがわおくせざわ	十和田市		奥瀬	奥瀬
57	S47. 8. 4	1353	2	奥入瀬川 おいらせがわ	蔦川 つたがわ	湯沼沢 ゆぬまざわ	十和田市		奥瀬	蔦国有林
58	S47. 8. 4	1353	2	奥入瀬川 おいらせがわ	蔦川 つたがわ	蔦川 つたがわ	十和田市		奥瀬	蔦国有林
59	S47. 8. 4	1353	2	奥入瀬川 おいらせがわ	相坂川 あいさかがわ	淵沢川	十和田市		奥瀬	淵沢
60	S47. 8. 4	1353	1	高瀬川 たかせがわ	坪川 つぼかわ	上左京沢 かみさきょうさわ	上北郡	七戸町	天間舘	深山国有林
61	S48. 2. 1	221	1	高瀬川 たかせがわ	七戸川 しちのへがわ	倉岡川 くらおかがわ	上北郡	七戸町		七戸深山国有林
62	S48. 2. 1	221	2	奥入瀬川 おいらせがわ	相坂川 あいさかがわ	小増沢 こますざわ	十和田市		深持	若狭
63	S48. 2. 1	221	2	奥入瀬川 おいらせがわ	相坂川 あいさかがわ	黄瀬川 おうせがわ	十和田市		黄瀬	黄瀬山国有林
64	S48. 2. 1	221	1	高瀬川 たかせがわ	七戸川 しちのへかわ	作田川 さくたがわ	上北郡	七戸町		作田 左組
65	S48. 7.11	1541	2	奥入瀬川 おいらせがわ	蔦川 つたがわ	蔦川、小倉沢 つたがわ、おぐらさわ	十和田市		奥瀬	蔦国有林
66	S49.12. 5	1443	2	奥入瀬川 おいらせがわ	黄瀬川 おうせがわ	ソリカゼ沢 さわ	十和田市		奥瀬	黄瀬山国有林
67	S49.12. 5	1443	1	高瀬川 たかせがわ	中野川 なかのがわ	南股沢 みなみまたさわ	上北郡	七戸町		七戸深山国有林
68	S51. 2. 9	111	1	高瀬川 たかせがわ	中野川 なかのがわ	南股沢 みなみまたさわ	上北郡	七戸町		七戸深山国有林
69	S51. 2. 9	111	2	老部川 おいっぺがわ	老部川 おいっぺがわ	老部川 おいっぺがわ	上北郡	六ヶ所村	尾鮫	野附 猿子沢
70	S52. 1.24	55	2	奥入瀬川 おいらせがわ	熊ノ沢川 くまのさわがわ	北股沢 きたまたさわ	十和田市		深持	深持山 深持山国有林
71	S52. 1.24	55	2	老部川 おいっぺがわ	老部川 おいっぺがわ	老部川 おいっぺがわ	上北郡	六ヶ所村	尾鮫	棚沢山国有林 野附
72	S52. 8.16	1137	2	奥入瀬川 おいらせがわ	蔦川 つたがわ	蔦川 つたがわ	十和田市		奥瀬	蔦国有林
73	S52.12.03	1566	2	奥入瀬川 おいらせがわ	相坂川 あいさかがわ	小尻辺川 そすべがわ	十和田市		奥瀬	尻辺山国有林
74	S54. 1.30	101	1	高瀬川 たかせがわ	高瀬川 たかせがわ	ツッコミ沢 つっこみさわ	上北郡	七戸町		銀南木
75	S54. 1.30	101	2	奥入瀬川 おいらせがわ	相坂川 あいさかがわ	生内川 おもないがわ	十和田市		沢田 奥瀬	高森 間木 生内国有林
76	S55. 4.23	911	2	奥入瀬川 おいらせがわ	相坂川 あいさかがわ	山屋沢 やまやがわ	十和田市		法量	山屋
77	S56. 4.22	928	2	奥入瀬川 おいらせがわ	惣辺川 そうべがわ	惣辺川 そうべがわ	十和田市		奥瀬	高崎国有林 惣辺山国有林
78	S56. 4.22	928	2	奥入瀬川 おいらせがわ	中里川 なかさとがわ	中里沢 なかさとざわ	十和田市		法量	中里 中里舘 中坂
79	S56. 4.22	928	1	高瀬川 たかせがわ	坪川 つぼかわ	坪川 つぼかわ	上北郡	七戸町	天間館	中天間館国有林
80	S57. 8. 4	1460	1	高瀬川 たかせがわ	高瀬川 たかせがわ	上田沢 うえださわ	上北郡	七戸町		山館

面積			概況						
				山林		道路等		その他	
延長（m）	幅（m）	面積（ha）	河川敷（ha）	国有林（ha）	公民有林（ha）	種別	面積（ha）	国有地（ha）	公民有地（ha）
1,000.0	60.0	6.000	0.600	5.330	0.000		0.070	0.000	0.000
1,000.0	60.0	6.000	0.600	5.330			0.070		
2,000.0	110.0	14.000	0.000	0.000	13.120		0.480	0.400	0.000
1,600.0	80.0	14.000			13.120		0.480	0.400	
400.0	30.0	0.000							
350.0	20.0	0.700	0.700	0.000	0.000		0.000	0.000	0.000
350.0	20.0	0.700	0.700						
200.0	100.0	2.000	0.000	1.900	0.000		0.000	0.100	0.000
200.0	100.0	2.000		1.900				0.100	
550.0	30.0	1.650	0.300	0.000	0.000		0.020	0.000	1.330
550.0	30.0	1.650	0.300				0.020		1.330
240.0	20.0	0.480	0.000	0.480	0.000		0.000	0.000	0.000
240.0	20.0	0.480		0.480					
1,000.0	70.0	7.000	0.500	6.400	0.000		0.100	0.000	0.000
1,000.0	70.0	7.000	0.500	6.400			0.100		
1,500.0	100.0	15.000	1.500	0.000	13.100		0.400	0.000	0.000
1,500.0	100.0	15.000	1.500		13.100		0.400		
3,500.0	150.0	52.500	17.500	34.200	0.000		0.800	0.000	0.000
3,500.0	150.0	52.500	17.500	34.200			0.800		
2,600.0	40.0	10.400	8.630	0.000	0.100		0.120	0.000	1.550
2,600.0	40.0	10.400	8.630		0.100		0.120		1.550
		0.000							
2,400.0	180.0	11.950	8.150	2.800	0.700		0.300	0.000	0.000
70.0	100.0	11.950	8.150	2.800	0.700		0.300		
200.0	30.0	0.000							
2,130.0	50.0	0.000							
500.0	60.0	3.000	0.000	3.000	0.000		0.000	0.000	0.000
500.0	60.0	3.000		3.000					
600.0	55.0	3.300	0.000	3.230	0.000		0.070	0.000	0.000
600.0	55.0	3.300		3.230			0.070		
80.0	0.0	0.430	0.000	0.430	0.000		0.000	0.000	0.000
80.0		0.430		0.430					
1,500.0	80.0	12.000	1.500	0.000	3.500		0.000	0.000	7.000
1,500.0	80.0	12.000	1.500		3.500				7.000
500.0	0.0	0.640	0.000	0.310	0.330		0.000	0.000	0.000
500.0		0.640		0.310	0.330				
900.0	0.0	6.615	0.000	6.275	0.340		0.000	0.000	0.000
900.0		6.615		6.275	0.340				
160.0	0.0	0.630	0.000	0.630	0.000		0.000	0.000	0.000
160.0		0.630		0.630					
250.0	0.0	0.920	0.000	0.920	0.000		0.000	0.000	0.000
250.0		0.920		0.920					
800.0	0.0	5.300	0.000	2.470	2.830		0.000	0.000	0.000
800.0		5.300		2.470	2.830				
750.0	0.0	6.450	0.830	2.730	2.890		0.000	0.000	0.000
750.0		6.450	0.830	2.730	2.890				
		0.000							
280.0	0.0	0.960	0.060	0.000	0.890		0.010	0.000	0.000
280.0		0.960	0.060		0.890		0.010		
1,005.0	0.0	6.310	0.000	6.310	0.000		0.000	0.000	0.000
490.0		6.310		6.310					
515.0		0.000							
270.0	0.0	1.350	0.010	0.000	1.230		0.110	0.000	0.000
270.0		1.350	0.010		1.230		0.110		
		0.000							
470.0	0.0	2.170	0.000	2.170	0.000		0.000	0.000	0.000
470.0		2.170		2.170					
315.0	0.0	1.180	0.000	0.000	1.080		0.100	0.000	0.000
315.0		1.180			1.080		0.100		

整理番号	告示年月日	告示番号	級	水系名	幹川名	渓流名	位置			
							郡市	町村	大字	字
81	S57. 8. 4	1460	2	奥入瀬川 おいらせがわ	相坂川 あいさかがわ	冷水沢 ひやみずざわ	十和田市		奥瀬	北向 冷水
82	S59. 1.30	97	2	奥入瀬川 おいらせがわ	相坂川 あいさかがわ	下山屋沢 しもやまやさわ	十和田市		法量	山屋
83	S59. 1.30	97	1	高瀬川 たかせがわ	倉岡川 くらおかがわ	倉岡後川 くらおかうしろがわ	上北郡	七戸町		倉岡 銀南木
84	S59. 1.30	97	2	奥入瀬川 おいらせがわ	相坂川 あいさかがわ	藤島川 ふじしまがわ	十和田市		米田	深沢 土橋
85	S59. 1.30	97	2	奥入瀬川 おいらせがわ	蔦川 つたがわ	蔦川 つたがわ	十和田市		奥瀬 法量	蔦国有林 焼山
86	S59. 9.17	1329	2	奥入瀬川 おいらせがわ	相坂川 あいさかがわ	冷水沢 ひやみずざわ	十和田市		奥瀬	冷水
87	S60. 6.15	933	2	奥入瀬川 おいらせがわ	蔦川 つたがわ	蔦川 つたがわ	十和田市		奥瀬 法量	蔦国有林 焼山
88	S60. 6.15	933	2	奥入瀬川 おいらせがわ	熊ノ沢川 くまのさわがわ	熊ノ沢 くまのさわ	十和田市		深持	梅家ノ下 梅山
89	S60. 6.15	933	2	奥入瀬川 おいらせがわ	熊ノ沢川 くまのさわがわ	西石渡沢 にしいしわたりさわ	十和田市		深持	梅山ノ下
90	S61. 7.24	1345	2	野辺地川 のへじがわ	野辺地川 のへじがわ	宇道坂沢 うどうさかざわ	上北郡	東北町		塞ノ神 添の沢国有林
91	S61. 7.24	1345	2	奥入瀬川 おいらせがわ	蔦川 つたがわ	蔦川 つたがわ	十和田市		奥瀬 法量	蔦国有林 焼山
92	S62.10.15	1764	1	高瀬川 たかせがわ	高瀬川 たかせがわ	道地川 どうちがわ	上北郡	七戸町		道地
93	S62.10.15	1764	2	奥入瀬川 おいらせがわ	熊ノ沢川 くまのさわがわ	西石渡沢 にしいしわたりさわ	十和田市		深持	梅山ノ下
94	S62.10.15	1764	2	奥入瀬川 おいらせがわ	相坂川 あいさかがわ	澗沢川 ふちさわがわ	十和田市		法量	銀杏木
95	S62.11. 5	1889	2	奥入瀬川 おいらせがわ	相坂川 あいさかがわ	藤島川 ふじしまがわ	十和田市		米田	土橋
96	S63. 7.21	1602	2	桧木川 ひのきがわ	桧木川 ひのきがわ	桧木川 ひのきがわ	上北郡	横浜町		鶏ヶ唄 家の前川目
97	S63.11. 8	2157	2	奥入瀬川 おいらせがわ	相坂川 あいさかがわ	オモ沢 おもさわ	十和田市		法量	尻貝下 七曲 谷地国有林
98	S63.12.15	2397	2	野辺地川 のへじがわ	清水目川 しみずめがわ	添ノ沢 そえのさわ	上北郡	東北町		清水目 深山国有林
99	H 2. 1.30	113	他	その他 そのた	近沢川 ちかざわがわ	近沢川 ちかざわがわ	上北郡	野辺地町		槻ノ木 大平下
100	H 3. 1.11	42	2	奥入瀬川 おいらせがわ	熊の沢川 くまのさわがわ	西石渡沢 にしいしわたりさわ	十和田市		深持	大切川原 梅山ノ下
101	H 3. 8.31	1576	2	奥入瀬川 おいらせがわ	蔦川 つたがわ	蔦川 つたがわ	十和田市		奥瀬 法量	蔦国有林 焼山
102	H 4.12. 3	1880	1	高瀬川 たかせがわ	高瀬川 たかせがわ	大林川 おおばやしがわ	上北郡	七戸町		長久保 槻木沢
103	H 5.11. 2	2091	2	奥入瀬川 おいらせがわ	熊ノ沢川 くまのさわがわ	南熊ノ沢 みなみくまのさわ	十和田市		深持	梅家ノ下
104	H 5.11. 2	2091	2	奥入瀬川 おいらせがわ	奥入瀬川 おいらせがわ	澗沢川 ふちさわがわ	十和田市		法量	銀杏木 谷地 渕瀬
105	H 5.11. 2	2091	1	高瀬川 たかせがわ	倉岡川 くらおかがわ	木戸沢 きどさわ	上北郡	七戸町		銀南木
106	H 6. 2.14	269	2	奥入瀬川 おいらせがわ	熊ノ沢川 くまのさわがわ	検校沢 けんぎょうさわ	十和田市		深持	若狭 深持山国有林
107	H 6. 2.14	269	2	奥入瀬川 おいらせがわ	熊ノ沢川 くまのさわがわ	北股沢 きたまたさわ	十和田市		深持	深持山 深持山国有林
108	H 8. 3.12	546	2	奥入瀬川 おいらせがわ	奥入瀬川 おいらせがわ	オモ沢 おもさわ	十和田市		法量	片貝沢 カクラ 尻貝下 谷地国有林

面積			概況						
				山林		道路等		その他	
延長（m）	幅（m）	面積（ha）	河川敷（ha）	国有林（ha）	公民有林（ha）	種別	面積（ha）	国有地（ha）	公民有地（ha）
550.0	0.0	1.440	0.080	0.000	1.210		0.150	0.000	0.000
550.0		1.440	0.080		1.210		0.150		
320.0	0.0	1.000	0.010	0.000	0.990		0.000	0.000	0.000
320.0		1.000	0.010		0.990				
800.0	0.0	2.730	0.250	0.000	0.560		0.130	0.000	1.790
800.0		2.730	0.250		0.560		0.130		1.790
1,080.0	0.0	2.626	1.044	0.000	0.339		0.023	0.000	1.220
1,080.0		2.626	1.044		0.339		0.023		1.220
400.0	0.0	1.252	0.000	0.894	0.358		0.000	0.000	0.000
400.0		1.252		0.894	0.358				
337.0	0.0	1.193	0.088	0.000	1.080		0.025	0.000	0.000
337.0		1.193	0.088		1.080		0.025		
640.0	0.0	1.210	0.050	0.500	0.630		0.030	0.000	0.000
640.0		1.210	0.050	0.500	0.630		0.030		
276.0	0.0	0.916	0.000	0.000	0.876		0.040	0.000	0.000
276.0		0.916			0.876		0.040		
109.0	0.0	0.220	0.000	0.000	0.220		0.000	0.000	0.000
109.0		0.220			0.220				
253.0	0.0	1.100	0.000	0.600	0.000		0.000	0.000	0.500
253.0		1.100		0.600					0.500
667.0	0.0	1.330	0.000	1.090	0.170		0.010	0.000	0.060
667.0		1.330		1.090	0.170		0.010		0.060
557.0	0.0	3.730	0.650	0.000	3.060		0.020	0.000	0.000
557.0		3.730	0.650		3.060		0.020		
149.0	0.0	0.360	0.000	0.000	0.360		0.000	0.000	0.000
149.0		0.360			0.360				
285.0	0.0	1.670	0.240	0.000	1.360		0.070	0.000	0.000
285.0		1.670	0.240		1.360		0.070		
1,120.0	0.0	2.210	0.090	0.000	1.320		0.120	0.030	0.650
1,120.0		2.210	0.090		1.320		0.120	0.030	0.650
460.0	0.0	7.010	1.370	0.000	5.620		0.020	0.000	0.000
460.0		7.010	1.370		5.620		0.020		
247.0	0.0	1.210	0.050	0.670	0.310		0.030	0.000	0.150
247.0		1.210	0.050	0.670	0.310		0.030		0.150
		0.000							
1,022.0	0.0	2.360	0.000	2.360	0.000		0.000	0.000	0.000
1,022.0		2.360		2.360					
465.0	0.0	3.490	0.310	0.000	1.170		0.090	0.000	1.920
465.0		3.490	0.310		1.170		0.090		1.920
157.6	0.0	0.310	0.000	0.000	0.110		0.020	0.000	0.180
157.6		0.310			0.110		0.020		0.180
632.0	0.0	4.720	0.000	3.750	0.880		0.090	0.000	0.000
632.0		4.720		3.750	0.880		0.090		
688.0	0.0	5.320	0.570	0.000	4.260		0.460	0.000	0.030
688.0		5.320	0.570		4.260		0.460		0.030
202.0	0.0	0.900	0.000	0.000	0.900		0.000	0.000	0.000
202.0		0.900			0.900				
440.0	0.0	3.610	0.290	0.000	3.190		0.130	0.000	0.000
440.0		3.610	0.290		3.190		0.130		
		0.000							
542.0	0.0	3.620	0.320	0.000	3.300		0.000	0.000	0.000
542.0		3.620	0.320		3.300				
364.0	0.0	1.730	0.000	0.760	0.970		0.000	0.000	0.000
364.0		1.730		0.760	0.970				
162.0	0.0	0.410	0.000	0.260	0.000		0.000	0.000	0.150
162.0		0.410		0.260					0.150
650.0	0.0	2.360	0.290	0.120	0.560		0.090	0.000	1.300
650.0		2.360	0.290	0.120	0.560		0.090		1.300
		0.000							
		0.000							

整理番号	告示年月日	告示番号	級	水系名	幹川名	渓流名	位置			
							郡市	町村	大字	字
109	H 9. 6. 3	1265	2	桧木川 ひのきがわ	桧木川 ひのきがわ	桧木川 ひのきがわ	上北郡	横浜町		鶏ヶ唄 茅平 家ノ前川目
110	H 9. 6. 3	1265	2	奥入瀬川 おいらせがわ	蔦川 つたがわ	蔦川 つたがわ	十和田市		法量 奥瀬蔦国有林	焼山
111	H11. 7. 2	1439	他	その他 そのた	近沢川 ちかさわがわ	近沢川 ちかさわがわ	上北郡	野辺地町		地続山国有林
112	H11. 9.21	1727	他	その他 そのた	上六ヶ所沢 かみろっかしょさわ	上六ヶ所沢 かみろっかしょさわ	上北郡	六ヶ所村	泊	焼山 泊山国有林
113	H12. 1.20	95	2	奥入瀬川 おいらせがわ	奥入瀬川 おいらせがわ	淵沢川 ふちさわがわ	十和田市		法量	焼山 銀杏木 渕瀬
114	H12. 1.20	95	2	奥入瀬川 おいらせがわ	熊ノ沢川 くまのさわがわ	蓬畑沢 よもぎはたさわ	十和田市		法量	蓬畑 蓬畑上 沼
115	H14. 5. 8	357	2	明神川 みょうじんがわ	明神川 みょうじんがわ	明神川 みょうじんがわ	上北郡	六ヶ所村	泊	泊山国有林
116	H15. 6.25	980	2	奥入瀬川 おいらせがわ	中里川 なかさとがわ	西山屋沢 にしやまやさわ	十和田市		法量	山屋
117	H16. 3.17	276	2	奥入瀬川 おいらせがわ	熊ノ沢川 くまのさわがわ	西深持沢 にしふかもちさわ	十和田市		深持	如来堂 梅山 柏木
118	H16. 8.12	933	2	奥入瀬川 おいらせがわ	奥入瀬川 おいらせがわ	藤島川 ふじしまがわ	十和田市		イ 米田 大不動	 平山向 柏木
119	H16. 8.12	933	2	奥入瀬川 おいらせがわ	奥入瀬川 おいらせがわ	藤島川 ふじしまがわ	十和田市		ロ 米田 大不動	 平山向 笊畑 柏木
120	H16.12. 2	1495	2	奥入瀬川 おいらせがわ	奥入瀬川 おいらせがわ	タカマタ沢 たかまたさわ	十和田市		法量	焼山
121	H16.12. 2	1495	他	その他 そのた	南泊沢 みなみとまりさわ	南泊沢 みなみとまりさわ	上北郡	六ヶ所村	泊	泊山国有林
122	H16.12. 2	1495	他	その他 そのた	中六ヶ所沢 なかろっかしょさわ	中六ヶ所沢 なかろっかしょさわ	上北郡	六ヶ所村	泊	焼山
123	H18. 7.26	877	2	奥入瀬川 おいらせがわ	奥入瀬川 おいらせがわ	百目木沢 どめきさわ	十和田市		法量	小倉川原
124	H18. 7.26	877	他	その他 そのた	南泊沢 みなみとまりさわ	南泊沢 みなみとまりさわ	上北郡	六ヶ所村	泊	川原 六角
125	H19. 5.21	637	他	その他 そのた	中六ヶ所沢 なかろっかしょさわ	中六ヶ所沢 なかろっかしょさわ	上北郡	六ヶ所村	泊	泊山国有林
126	H19. 5.21	637	他	その他 そのた	北泊沢 きたとまりさわ	北泊沢 きたとまりさわ	上北郡	六ヶ所村	泊	泊山国有林
127	H19. 5.21	637	他	その他 そのた	北六ヶ所沢 きたろっかしょさわ	北六ヶ所沢 きたろっかしょさわ	上北郡	六ヶ所村	泊	泊山国有林 焼山
128	H21.02.20	170	2	奥入瀬川 おいらせがわ	西焼山沢 にしやけやまさわ	西焼山沢 にしやけやまさわ	十和田市		奥瀬	蔦国有林 蔦
129	H21.07.29	813	他	その他 そのた	押付沢 おっつけさわ	押付沢 おっつけさわ	上北郡	六ヶ所村	泊	泊山国有林
130	H24.10.15	1126	2	奥入瀬川 おいらせがわ	奥入瀬川 おいらせがわ	惣辺川 そうべがわ	十和田市		奥瀬	高崎国有林 惣辺山国有林
131	H24.10.15	1126	2	奥入瀬川 おいらせがわ	奥入瀬川 おいらせがわ	東湖南沢 とうこみなみさわ	十和田市		奥瀬	宇樽部国有林
132	H27.01.07	11	1	高瀬川 たかせがわ	赤川 あかがわ	向簇屋沢 むかいはたやさわ	上北郡	東北町		栗山添
133	H27.11.17	1144	2	奥入瀬川 おいらせがわ	奥入瀬川 おいらせがわ	惣辺川 そうべがわ	十和田市		奥瀬	惣辺山国有林

面積			概況						
				山林		道路等		その他	
延長（m）	幅（m）	面積（ha）	河川敷（ha）	国有林（ha）	公民有林（ha）	種別	面積（ha）	国有地（ha）	公民有地（ha）
672.0	0.0	3.680	1.270	0.000	0.350		0.210	0.000	1.850
672.0		3.680	1.270		0.350		0.210		1.850
		0.000							
220.0	0.0	0.670	0.000	0.670	0.000		0.000	0.000	0.000
220.0		0.670		0.670					
345.0	0.0	1.650	0.000	1.650	0.000		0.000	0.000	0.000
345.0		1.650		1.650					
270.0	0.0	1.230	0.000	1.120	0.020		0.000	0.000	0.090
270.0		1.230		1.120	0.020				0.090
230.0	0.0	0.860	0.210	0.000	0.460		0.080	0.000	0.110
230.0		0.860	0.210		0.460		0.080		0.110
		0.000							
225.0	0.0	0.670	0.010	0.000	0.450		0.010	0.000	0.200
225.0		0.670	0.010		0.450	道路	0.010		0.200
		0.000							
381.3	0.0	1.710	0.000	1.460	0.250		0.000	0.000	0.000
381.3		1.710		1.460	0.250				
370.0	0.0	1.760	0.100	0.000	1.660		0.000	0.000	0.000
370.0		1.760	0.100		1.660				
187.0	0.0	0.4899	0.0000	0.0000	0.4899		0.0000	0.0000	0.0000
187.0		0.4899			0.4899				
		0.0000							
506.0	0.0	1.9208	0.4814	0.0000	0.2704		0.1357	0.0000	1.0333
506.0		1.9208	0.4814		0.2704	道路他	0.1357		1.0333
		0.0000							
536.0	0.0	1.8706	0.5795	0.0000	0.2184		0.0619	0.0000	1.0108
		0.0000							
536.0		1.8706	0.5795		0.2184	道路他	0.0619		1.0108
		0.0000							
		0.0000							
		0.0000							
115.0	0.0	0.3822	0.0167	0.0000	0.1955		0.0000	0.0000	0.1700
115.0		0.3822	0.0167		0.1955				0.1700
170.0	0.0	0.4501	0.0000	0.4501	0.0000		0.0000	0.0000	0.0000
170.0		0.4501		0.4501					
195.0	0.0	0.5917	0.0000	0.0000	0.0736		0.0196	0.0000	0.4985
195.0		0.5917			0.0736	公衆用道路	0.0196		0.4985
143.0	0.0	0.5300	0.0344	0.0000	0.4602		0.0102	0.0000	0.0252
143.0		0.5300	0.0344		0.4602		0.0102		0.0252
182.5	0.0	0.5227	0.0000	0.0000	0.4824		0.0000	0.0000	0.0403
182.5		0.5227			0.4824				0.0403
135.0	0.0	0.4944	0.0000	0.4944	0.0000		0.0000	0.0000	0.0000
135.0		0.4944		0.4944					
212.4	0.0	0.5164	0.0000	0.5164	0.0000		0.0000	0.0000	0.0000
212.4		0.5164		0.5164					
250.0	0.0	1.2808	0.0000	1.1321	0.1487		0.0000	0.0000	0.0000
250.0		1.1321		1.1321					
		0.1487			0.1487				
325.0	0.0	0.9870		0.9493					0.0377
407.0	0.0	1.3852		1.3852					
1079.8	0.0	3.5041		3.5041					
464.3	0.0	3.4021		3.4021					
232.9	0.0	1.4962			1.3975				0.0987
128.3	0.0	0.2603		0.2603					

下北地域県民局地域整備部管内　　平成29年９月30日現在

整理番号	告示年月日	告示番号	級	水系名	幹川名	渓流名	位置			
							郡市	町村	大字	字
1	S17. 8.13	536	他	その他	新湯川 しんゆがわ	新湯川 しんゆがわ	下北郡	風間浦村	下風呂	湯の上
2	S19.12.20	604	2	大佐井川 おおさいがわ	大佐井川 おおさいがわ	大佐井川 おおさいがわ	下北郡	佐井村	大佐井	大佐井外４字
3	S22.12.12	375	2	古佐井川 こさいがわ	古佐井川 こさいがわ	古佐井川 こさいがわ	下北郡	佐井村	古佐井	川目
4	S24. 9.13	764	2	古佐井川 こさいがわ	古佐井川 こさいがわ	古佐井川 こさいがわ	下北郡	佐井村	古佐井	川目
5	S25.10. 7	1095	2	古佐井川 こさいがわ	古佐井川 こさいがわ	古佐井川 こさいがわ	下北郡	佐井村	古佐井	古佐井 八幡堂
6	S25.10. 7	1095	2	古佐井川 こさいがわ	古佐井川 こさいがわ	古佐井川 こさいがわ	下北郡	佐井村	古佐井	古佐井 八幡堂
7	S26.11.13	963	2	大畑川 おおはたがわ	大畑川 おおはたがわ	大畑川 おおはたがわ	むつ市		薬研	大畑山
8	S26.11.13	963	2	大畑川 おおはたがわ	大畑川 おおはたがわ	大畑川 おおはたがわ	むつ市		薬研	大畑山
9	S28.11.10	1410	2	大畑川 おおはたがわ	大畑川 おおはたがわ	小目名沢 こめなさわ	むつ市		小目名	朝比奈山
10	S28.11.10	1410	2	大畑川 おおはたがわ	大畑川 おおはたがわ	小目名沢 こめなさわ	むつ市		小目名	朝比奈山
11	S28.11.10	1410	2	川内川 かわうちかわ	川内川 かわうちかわ	湯の川 ゆのかわ	むつ市		湯の川	田の沢山
12	S28.11.10	1410	2	川内川 かわうちかわ	川内川 かわうちかわ	湯の川 ゆのかわ	むつ市		湯の川	田の沢山
13	S28.11.10	1410	2	脇野沢川 わきのさわがわ	脇野沢川 わきのさわがわ	脇野沢川 わきのさわがわ	むつ市		源籐城	源籐城
14	S28.11.10	1410	2	脇野沢川 わきのさわがわ	脇野沢川 わきのさわがわ	脇野沢川 わきのさわがわ	むつ市		源籐城	源籐城
15	S30. 510	629	2	大畑川 おおはたがわ	大畑川 おおはたがわ	ゴニ沢 ごにさわ	むつ市		小目名	明神平山
16	S30. 5.10	629	2	大畑川 おおはたがわ	大畑川 おおはたがわ	ゴニ沢 ごにさわ	むつ市		小目名	明神平山
17	S30. 5.10	629	2	脇野沢川 わきのさわがわ	脇野沢川 わきのさわがわ	蠣崎越沢 かきざきごえざわ	むつ市		源籐城	源籐城
18	S30. 5.10	629	2	脇野沢川 わきのさわがわ	脇野沢川 わきのさわがわ	蠣崎越沢 かきざきごえざわ	むつ市		源籐城	源籐城
19	S31. 4.16	722	2	大畑川 おおはたがわ	大畑川 おおはたがわ	鰄滝川 うぐたきがわ	むつ市		薬研	朝比奈山
20	S31. 4.16	722	2	川内川 かわうちがわ	湯の川 ゆのかわ	湯の小川 ゆのこがわ	むつ市		湯の川	湯の川山国有林
21	S31. 9.29	1534	2	川内川 かわうちがわ	川内川 かわうちがわ	川内川 かわうちがわ	むつ市		川内	福浦山
22	S32.11.13	1411	2	古佐井川 こさいがわ	古佐井川 こさいがわ	古佐井川 こさいがわ	下北郡	佐井村	古佐井	古佐井山
23	S32.11.13	1411	2	脇野沢川 わきのさわがわ	脇野沢川 わきのさわがわ	脇野沢川 わきのさわがわ	むつ市		源籐城	源籐城山
24	S34. 3.30	602	2	大畑川 おおはたがわ	大畑川 おおはたがわ	葉色沢 はいろざわ	むつ市		小目名	葉色山
25	S34. 3.30	602	2	桧川 ひのきがわ	桧川 ひのきがわ	桧川 ひのきがわ	むつ市		桧川	釜の沢湯
26	S34.10. 6	1947	2	古佐井川 こさいがわ	古佐井川 こさいがわ	古佐井 こさい	下北郡	佐井村	古佐井	古佐井山
27	S34.10.06	1947	2	川内川 かわうちがわ	川内川 かわうちがわ	矢櫃川 やびつがわ	むつ市		大田	会有部山
28	S36. 3. 7	318	2	大佐井川 おおさいがわ	大佐井川 おおさいがわ	大佐井川 おおさいがわ	下北郡	佐井村	大佐井	湯の川越山

面積			概況						
				山林		道路等		その他	
延長（m）	幅（m）	面積（ha）	河川敷（ha）	国有林（ha）	公民有林（ha）	種別	面積（ha）	国有地（ha）	公民有地（ha）
500.0	52.0	2.6000	0.200	0.000	2.300		0.100	0.000	0.000
500.0	52.0	2.6000	0.200		2.300		0.100		
1,125.0	30.0	3.3750	2.475	0.000	0.000		0.300	0.000	0.600
1,125.0	30.0	3.3750	2.475				0.300		0.600
200.0	100.0	2.0000	0.400	0.000	0.000		0.200	0.000	1.400
200.0	100.0	2.0000	0.400				0.200		1.400
1,100.0	100.0	11.0000	2.940	0.000	0.000		0.300	0.000	7.760
1,100.0	100.0	11.0000	2.940				0.300		7.760
100.0	20.0	0.2000	0.200	0.000	0.000		0.000	0.000	0.000
100.0	20.0	0.2000	0.200						
110.0	100.0	1.1000	0.300	0.000	0.000		0.200	0.000	0.600
110.0	100.0	1.1000	0.300				0.200		0.600
0.0	0.0	0.0440	0.044	0.000	0.000		0.000	0.000	0.000
		0.0440	0.044						
5,500.0	160.0	88.0000	18.500	61.700	0.000		3.200	4.600	0.000
5,500.0	160.0	88.0000	18.500	61.700			3.200	4.600	
2,950.0	20.0	5.9000	5.900	0.000	0.000		0.000	0.000	0.000
2,950.0	20.0	5.9000	5.900						
2,950.0	100.0	29.5000	6.300	15.200	0.000		1.600	6.400	0.000
2,950.0	100.0	29.5000	6.300	15.200			1.600	6.400	
3,350.0	30.0	10.1000	10.100	0.000	0.000		0.000	0.000	0.000
3,350.0	30.0	10.1000	10.100						
3,350.0	100.0	33.5000	11.200	12.000	0.000		1.900	4.800	3.600
3,350.0	100.0	33.5000	11.200	12.000			1.900	4.800	3.600
3,000.0	15.0	4.5000	4.500	0.000	0.000		0.000	0.000	0.000
3,000.0	15.0	4.5000	4.500						
3,000.0	100.0	30.0000	4.800	0.000	7.500		3.400	3.200	11.100
3,000.0	100.0	30.0000	4.800		7.500		3.400	3.200	11.100
1,600.0	10.0	1.6000	1.600	0.000	0.000		0.000	0.000	0.000
1,600.0	10.0	1.6000	1.600						
1,600.0	100.0	16.0000	1.800	14.200	0.000		0.000	0.000	0.000
1,600.0	100.0	16.0000	1.800	14.200					
1,600.0	10.0	1.6000	1.600	0.000	0.000		0.000	0.000	0.000
1,600.0	10.0	1.6000	1.600						
1,600.0	80.0	12.8000	1.800	10.300	0.000		0.100	0.600	0.000
1,600.0	80.0	12.8000	1.800	10.300			0.100	0.600	
850.0	40.0	3.4000	1.870	1.510	0.000		0.000	0.000	0.020
850.0	40.0	3.4000	1.870	1.510					0.020
1,430.0	40.0	5.7200	2.150	2.520	0.000		0.000	0.000	1.050
1,430.0	40.0	5.7200	2.150	2.520					1.050
3,100.0	40.0	12.4000	12.370	0.010	0.000		0.000	0.020	0.000
3,100.0	40.0	12.4000	12.370	0.010				0.020	
250.0	30.0	0.7500	0.500	0.250	0.000		0.000	0.000	0.000
250.0	30.0	0.7500	0.500	0.250					
150.0	35.0	0.5250	0.225	0.300	0.000		0.000	0.000	0.000
150.0	35.0	0.5250	0.225	0.300					
440.0	40.0	1.7600	0.440	1.320	0.000		0.000	0.000	0.000
440.0	40.0	1.7600	0.440	1.320					
800.0	20.0	1.6000	0.800	0.700	0.100		0.000	0.000	0.000
800.0	20.0	1.6000	0.800	0.700	0.100				
630.0	30.0	1.8900	0.945	0.945	0.000		0.000	0.000	0.000
630.0	30.0	1.8900	0.945	0.945					
670.0	60.0	4.0200	1.675	2.345	0.000		0.000	0.000	0.000
670.0	60.0	4.0200	1.675	2.345					
425.0	40.0	1.7000	1.025	0.675	0.000		0.000	0.000	0.000
425.0	40.0	1.7000	1.025	0.675					

整理番号	告示年月日	告示番号	級	水系名	幹川名	渓流名	位置			
							郡市	町村	大字	字
29	S37.12. 1	2959	2	大畑川 おおはたがわ	大畑川 おおはたがわ	小目名沢 こめなさわ	むつ市		大畑	朝比奈岳
30	S37.12. 1	2959	2	目滝川 めたきがわ	目滝川 めたきがわ	目滝川 めたきがわ	下北郡	風間浦村	易国間	八森山
31	S37.11.29	2956				小荒川 こあらがわ	むつ市		大湊	大平
32	S37.12. 1	2958	2	大佐井川 おおさいがわ	大佐井川 おおさいがわ	大滝沢 おおたきさわ	下北郡	佐井村		湯の川越
33	S37.12. 1	2958	2	目滝川 めたきがわ	目滝川 めたきがわ	目滝川 めたきがわ	下北郡	風間浦村	易国間	八森山国有林 小倉畑
34	S38.10.14	2612	2	田名部川 たなぶがわ	田名部川 たなぶがわ	二又沢 ふたまたざわ	むつ市		田名部	矢立山
35	S40.12.20	3414	2	目滝川 めたきがわ	目滝川 めたきがわ	目滝川 めたきがわ	下北郡	風間浦村	易国間	石野八森山
36	S41. 2. 1	95	2	宿野部川 しゅくのべがわ	宿野部川 しゅくのべがわ	西又沢金八沢 にしまたざわかねはちさわ	むつ市		宿野部	狸平金八山
37	S41. 2. 1	95				小荒川 こあらかわ	むつ市		大湊	大平
38	S41. 6.10	1854	2	奥戸川 おこっぺがわ	奥戸川 おこっぺがわ	小川代川 おがわだいがわ	下北郡	大間町	奥戸	二股山
39	S42. 3.31	1159	2	古佐井川 こさいがわ	古佐井川 こさいがわ	橋掛沢外１ はしかけさわほか１	下北郡	佐井村	古佐井	古佐井山
40	S42. 3.31	1159	2	大佐井川 おおさいがわ	大佐井川 おおさいがわ	湯ノ川越沢外１ ゆのかわこしさわほか1	下北郡	佐井村	佐井	湯の川越
41	S42. 3.31	1159	2	川内川 かわうちがわ	湯の川 ゆのかわ	湯の小川 ゆのこがわ	むつ市		川内	湯の川
42	S42. 3.31	1159	2	大畑川 おおはたがわ	大畑川 おおはたがわ	添木沢 そえぎさわ	むつ市		大畑	葉色山
43	S42.11.30	3935	2	大荒川 おおあらかわ	大荒川 おおあらかわ	大荒川 おおあらかわ	むつ市		大平	荒川山
44	S42.11.30	3935	2	福浦川 ふくうらがわ	福浦川 ふくうらがわ	福浦川外３ ふくうらがわほか３	下北郡	佐井村	長後	喜平治山
45	S42.11.30	3935	2	福浦川 ふくうらがわ	福浦川 ふくうらがわ	文右ェ門沢 ぶんえもんざわ	下北郡	佐井村	長後	喜平治山
46	S43.12. 3	3485	2	田名部川 たなぶがわ	田名部川 たなぶがわ	小川 おがわ	むつ市	田名部	長坂	松山
47	S43.12. 3	3485	他	その他 そのた	大明神沢 だいみょうじんさわ	大明神沢 だいみょうじんさわ	下北郡	東通村	白糠	雪頽ノ沢 明神川端
48	S45. 3. 5	242	他	その他 そのた	小松野沢 こまつのざわ	小松野沢 こまつのざわ	むつ市		大湊	荒川山大平山 近川
49	S45. 3. 5	242	2	川内川 かわうちがわ	湯の川 ゆのかわ	新助川 しんすけがわ	むつ市		川内	田の沢山 湯の川越
50	S45. 3. 5	242	2	大佐井川 おおさいがわ	大佐井川 おおさいがわ	大佐井川 おおさいがわ	下北郡	佐井村	大佐井川目	湯の川越
51	S46. 2.13	160	他	その他 そのた	大川目川 おおかわめがわ	大川目川 おおかわめがわ	むつ市		大湊	掬ノ沢山国有林
52	S47. 8. 4	1353	2	大荒川 おおあらかわ	大荒川 おおあらかわ	大荒川 おおあらかわ	むつ市		大平	荒川国有林
53	S47. 8. 4	1353	2	福浦川 ふくうらがわ	福浦川 ふくうらがわ	福浦川、ダルミ沢縫道沢 ふくうらがわ、だるみさわぬいどうさわ	下北郡	佐井村	長後	喜平治山国有林

面積			概況						
				山林		道路等		その他	
延長（m）	幅（m）	面積（ha）	河川敷（ha）	国有林（ha）	公民有林（ha）	種別	面積（ha）	国有地（ha）	公民有地（ha）
380.0	40.0	1.5200	0.570	0.950	0.000		0.000	0.000	0.000
380.0	40.0	1.5200	0.570	0.950					
500.0	50.0	2.5000	0.750	0.700	1.050		0.000	0.000	0.000
500.0	50.0	2.5000	0.750	0.700	1.050				
500.0	54.0	2.7000	0.750	1.950	0.000		0.000	0.000	0.000
500.0	54.0	2.7000	0.750	1.950					
300.0	35.0	1.1550	0.230	0.925	0.000		0.000	0.000	0.000
300.0	35.0	1.1550	0.230	0.925					
580.0	31.0	1.7980	0.580	0.400	0.000		0.000	0.000	0.818
580.0	31.0	1.7980	0.580	0.400					0.818
700.0	100.0	7.0000	1.190	5.810	0.000		0.000	0.000	0.000
700.0	100.0	7.0000	1.190	5.810					
1,170.0	34.0	3.9780	1.638	0.000	0.000		0.000	0.048	2.292
1,170.0	34.0	3.9780	1.638					0.048	2.292
4,350.0	120.0	26.8100	4.830	18.550	3.070		0.360	0.000	0.000
2,000.0	40.0	26.8100	4.830	18.550	3.070		0.360		
2,350.0	80.0	0.0000							
1,585.0	16.0	2.5750	0.950	0.000	1.420		0.040	0.000	0.165
1,585.0	16.0	2.5750	0.950		1.420		0.040		0.165
1,250.0	50.0	6.2500	2.500	3.750	0.000		0.000	0.000	0.000
1,250.0	50.0	6.2500	2.500	3.750					
3,700.0	110.0	20.7500	3.700	15.940	1.110		0.000	0.000	0.000
1,450.0	50.0	20.7500	3.700	15.940	1.110				
2,250.0	60.0	0.0000							
2,150.0	120.0	8.6000	2.150	6.060	0.000		0.390	0.000	0.000
1,300.0	40.0	8.6000	2.150	6.060			0.390		
850.0	80.0	0.0000							
1,650.0	40.0	6.6000	1.650	4.940	0.000		0.010	0.000	0.000
1,650.0	40.0	6.6000	1.650	4.940			0.010		
2,250.0	80.0	18.0000	2.250	11.220	3.630		0.900	0.000	0.000
2,250.0	80.0	18.0000	2.250	11.220	3.630		0.900		
2,000.0	50.0	10.0000	0.600	7.300	2.000		0.100	0.000	0.000
2,000.0	50.0	10.0000	0.600	7.300	2.000		0.100		
2,500.0	120.0	15.0000	1.000	14.000	0.000		0.000	0.000	0.000
1,000.0	60.0	15.0000	1.000	14.000					
1,500.0	60.0	0.0000							
800.0	60.0	4.8000	0.240	3.360	1.200		0.000	0.000	0.000
800.0	60.0	4.8000	0.240	3.360	1.200				
1,000.0	60.0	6.0000	0.700	0.000	3.270		0.030	0.000	2.000
1,000.0	60.0	6.0000	0.700		3.270		0.030		2.000
600.0	50.0	3.0000	0.420	0.000	1.330		0.050	0.000	1.200
600.0	50.0	3.0000	0.420		1.330		0.050		1.200
0.0	0.0	0.0000	0.000	0.000	0.000		0.000	0.000	0.000
		0.0000							
1,500.0	60.0	9.0000	0.700	7.100	0.000		0.000	1.200	0.000
1,500.0	60.0	9.0000	0.700	7.100				1.200	
1,700.0	100.0	17.0000	1.200	3.200	11.900		0.700	0.000	0.000
1,700.0	100.0	17.0000	1.200	3.200	11.900		0.700		
1,300.0	60.0	7.8000	1.300	6.280	0.000		0.220	0.000	0.000
1,300.0	60.0	7.8000	1.300	6.280			0.220		
300.0	100.0	18.0000	0.000	15.200	0.000		0.000	2.800	0.000
300.0	70.0	18.0000		15.200				2.800	
	30.0	0.0000							
800.0	180.0	4.8000	0.000	4.360	0.000		0.000	0.440	0.000
300.0	60.0	4.8000		4.360				0.440	
200.0	60.0	0.0000							
300.0	60.0	0.0000							

整理番号	告示年月日	告示番号	級	水系名	幹川名	渓流名	位置			
							郡市	町村	大字	字
54	S48. 2. 1	221	2	小川代川 おがわたいがわ	小川代川 おがわたいがわ	舟方沢 ふなかたさわ	下北郡	大間町	奥戸	二股山国有林
55	S48. 2. 1	221	他	その他 そのた	大赤川 おおあかがわ	大赤川 おおあかがわ	下北郡 むつ市	風間浦村	下風呂大畑 大畑	甲平ノ下 大赤川 佐藤ヶ平国有林
56	S48. 2. 1	221	他	その他 そのた	小赤川 こあかがわ	小赤川 こあかがわ	むつ市		大畑	大赤川 小赤川 佐藤ヶ平国有林
57	S49. 1.18	49	他	その他 そのた	長後川 ちょうごかわ	大沢 おさわ	下北郡	佐井村	長後川目	喜平治山国有林 穴間
58	S49. 1.18	49	2	脇野沢川 わきのさわがわ	脇野沢川 わきのさわがわ	脇野沢川 わきのさわがわ	むつ市		源籐城	源籐城国有林
59	S49. 1.18	49	2	男川 おとこがわ	男川 おとこがわ	小川平沢 おがわだいさわ	むつ市		川内	松山国有林
60	S49. 1.18	49	他	その他	小松野沢 こまつのざわ	小松野沢 こまつのざわ	むつ市		大湊	新町
61	S49.12. 5	1443	2	目滝川 めたきがわ	目滝川 めたきがわ	畑の沢 はたのさわ	下北郡	風間浦村	易国間	小倉山 八森山国有林
62	S49.12. 5	1443	2	川内川 かわうちがわ	川内川 かわうちがわ	矢櫃川 やびつがわ	むつ市		川内	曽古部山国有林
63	S49.12. 5	1443	2	川内川 かわうちがわ	川内川 かわうちがわ	小倉平沢 おぐらたいさわ	むつ市		川内	曽古部山国有林
64	S4912. 5	1443	2	田名部川 たなぶがわ	田名部川 たなぶがわ	鹿橋沢 しかばしざわ	下北郡	東通村	蒲野沢	鹿橋山
65	S49.12. 5	1443	2	易国間川 いこくまがわ	易国間川 いこくまがわ	易国間川 いこくまがわ	下北郡	風間浦村	易国間	大川目
66	S51. 2. 9	111	2	脇野沢川 わきのさわがわ	脇野沢川 わきのさわがわ	脇野沢川 わきのさわがわ	むつ市		源籐城	源籐城国有林
67	S51. 2. 9	111	2	川内川 かわうちがわ	川内川 かわうちがわ	新助川 しんすけがわ	むつ市		川内	湯の川山国有林
68	S52. 1.24	55	2	川内川 かわうちがわ	川内川 かわうちがわ	小倉平沢 おぐらたいさわ	むつ市		川内	曽古部山国有林
69	S52. 1.24	55	2	福浦川 ふくうらがわ	福浦川 ふくうらがわ	福浦川 ふくうらがわ	下北郡	佐井村	長後	喜平治山国有林 喜平治山
70	S52. 1.24	55	他	牛滝川 うしたきがわ	牛滝川 うしたきがわ	牛滝川 うしたきがわ	下北郡	佐井村	牛滝	牛滝 縫道石山国有林
71	S52. 1.24	55	2	易国間川 いこくまがわ	易国間川 いこくまがわ	易国間川 いこくまがわ	下北郡	風間浦村	易国間	新町易国間 大川目
72	S52.12. 3	1566	他	その他	芋田沢 いもたさわ	芋田沢 いもたさわ	むつ市		脇野沢	九艘泊 源籐城国有林
73	S52.12. 3	1566	2	福浦川 ふくうらがわ	福浦川 ふくうらがわ	福浦川 ふくうらがわ	下北郡	佐井村	福浦	喜平治山国有林
74	S54. 1.30	101	2	川内川 かわうちがわ	川内川 かわうちがわ	安部城川 あべしろがわ	むつ市		安部城	高野山国有林
75	S54.01.30	101	他	その他	下狄川 しもえぞがわ	下狄川 しもえぞがわ	むつ市		大畑	釣屋浜 二枚橋
76	S54. 1.30	101	他	その他	小松野沢 こまつのざわ	小松野沢 こまつのざわ	むつ市		大湊	近川ノ内伝次渡 大湊新町
77	S55. 4.23	911	他	その他	大川目川 おおかわめがわ	大川目川 おおかわめがわ	むつ市		城ヶ沢	掬沢屋国有林
78	S55. 4.23	911	他	その他	高野川 こうやがわ	高野川 こうやがわ	むつ市		川内	高野山国有林 石倉沢
79	S55. 4.23	912	他	その他	小松野沢 こまつのざわ	小松野沢 こまつのざわ	むつ市		大湊 大平	荒川山大平山国有林 近川ノ内クサイ穴 本町浜町通

面積			概況						
				山林		道路等		その他	
延長（m）	幅（m）	面積（ha）	河川敷（ha）	国有林（ha）	公民有林（ha）	種別	面積（ha）	国有地（ha）	公民有地（ha）
700.0	30.0	2.1000	0.000	2.100	0.000		0.000	0.000	0.000
700.0	30.0	2.1000		2.100					
1,500.0	60.0	9.0000	1.500	1.000	6.500		0.000	0.000	0.000
1,500.0	60.0	9.0000	1.500	1.000	6.500				
		0.0000							
1,600.0	80.0	12.8000	2.300	1.400	7.700		0.000	0.000	1.400
1,600.0	80.0	12.8000	2.300	1.400	7.700				1.400
		0.0000							
500.0	80.0	4.0000	0.000	3.500	0.500		0.000	0.000	0.000
500.0	80.0	4.0000		3.500	0.500				
1,300.0	0.0	11.7000	0.000	11.700	0.000		0.000	0.000	0.000
1,300.0		11.7000		11.700					
1,200.0	0.0	8.3000	0.000	8.300	0.000		0.000	0.000	0.000
1,200.0		8.3000		8.300					
#REF!	#REF!	#REF!	#REF!	#REF!	#REF!		#REF!	#REF!	#REF!
300.0	0.0	1.8000	0.100	1.000	0.600		0.100	0.000	0.000
300.0		1.8000	0.100	1.000	0.600		0.100		
600.0	0.0	3.0000	0.000	3.000	0.000		0.000	0.000	0.000
600.0		3.0000		3.000					
600.0	0.0	2.7000	0.000	2.700	0.000		0.000	0.000	0.000
600.0		2.7000		2.700					
520.0	0.0	0.9000	0.000	0.000	0.900		0.000	0.000	0.000
520.0		0.9000			0.900				
900.0	140.0	4.8800	0.770	0.170	3.590		0.350	0.000	0.000
900.0	100.0	4.8800	0.770	0.170	3.590		0.350		
	40.0	0.0000							
660.0	0.0	2.2000	0.000	2.200	0.000		0.000	0.000	0.000
660.0		2.2000		2.200					
420.0	0.0	0.9000	0.000	0.000	0.900		0.000	0.000	0.000
420.0		0.9000			0.900				
360.0	0.0	0.8000	0.000	0.800	0.000		0.000	0.000	0.000
360.0		0.8000		0.800					
300.0	0.0	1.2100	0.000	1.200	0.000		0.010	0.000	0.000
300.0		1.2100		1.200			0.010		
500.0	0.0	2.5000	0.000	2.500	0.000		0.000	0.000	0.000
500.0		2.5000		2.500					
1,400.0	0.0	7.0000	1.800	0.000	3.200		0.300	0.000	1.700
1,400.0		7.0000	1.800		3.200		0.300		1.700
210.0	0.0	0.8800	0.000	0.040	0.840		0.000	0.000	0.000
210.0		0.8800		0.040	0.840				
150.0	0.0	0.2000	0.000	0.200	0.000		0.000	0.000	0.000
150.0		0.2000		0.200					
480.0	0.0	2.6000	0.000	2.600	0.000		0.000	0.000	0.000
480.0		2.6000		2.600					
600.0	0.0	7.1000	0.000	0.000	7.100		0.000	0.000	0.000
600.0		7.1000			7.100				
280.0	0.0	1.2000	0.000	0.000	1.200		0.000	0.000	0.000
250.0		1.2000			1.200				
30.0		0.0000							
550.0	0.0	3.5400	0.000	3.540	0.000		0.000	0.000	0.000
550.0		3.5400		3.540					
900.0	0.0	6.7700	0.000	5.940	0.830		0.000	0.000	0.000
900.0		6.7700		5.940	0.830				
1,500.0	0.0	6.0500	0.750	0.500	3.270		0.030	0.000	1.500
1,500.0		6.0000	0.700	0.500	3.270		0.030		1.500
		0.0500	0.050						

整理番号	告示年月日	告示番号	級	水系名	幹川名	渓流名	位置			
							郡市	町村	大字	字
80	S55. 4.24	921	他	その他 そのた	小松野沢 こまつのざわ	小松野沢 こまつのざわ	むつ市		大湊 大平	大湊新町 近川ノ内伝次渡 近川ノ内狐穴
81	S56. 4.22	928	他	その他 そのた	芋田沢 いもたさわ	芋田沢 いもたさわ	むつ市		脇野沢	九艘泊 源籐城国有林
82	S56. 4.22	928	2	田名部川 たなぶがわ	田名部川 たなぶがわ	小川 おがわ	むつ市		田名部	田名部山第一国有林 桧山 二又川目 大石川目
83	S56. 4.22	928	他	その他 そのた	宇曽利川 うそりがわ	水上沢 みずがみざわ	むつ市		大湊	宇曽利川村 釜臥山
84	S56. 4.22	928	2	福浦川 ふくうらがわ	福浦川 ふくうらがわ	福浦川 ふくうらがわ	下北郡	佐井村	長後	福浦川目 喜平治山国有林
85	S56. 4.22	928	2	脇野沢川 わきのさわがわ	脇野沢川 わきのさわがわ	蛎崎越沢 かきざきごえざわ	むつ市		脇野沢	源籐城国有林
86	S57. 8. 4	1460	他	その他 そのた	宇曽利川 うそりがわ	水上沢 みずがみざわ	むつ市		大湊	宇曽利川村
87	S57. 8. 4	1460	他	その他 そのた	大沢川 おおさわがわ	大沢川 おおさわがわ	むつ市		大湊	大沢 上町 浜町
88	S57. 8. 4	1460	他	その他 そのた	小荒川 こあらかわ	小荒川 こあらかわ	むつ市		大平	大平国有林
89	S57. 8. 4	1460	他	その他 そのた	大川尻川 おおかわじりがわ	大川尻川 おおかわじりがわ	下北郡	風間浦村	下風呂	新道平 佐久間国有林
90	S59. 1.30	97	他	その他 そのた	畑ノ沢 はたのさわ	畑ノ沢 はたのさわ	むつ市		脇野沢	九艘泊
91	S59. 9.17	1329	他	その他 そのた	寄浪川 きなみがわ	寄浪川 きなみがわ	むつ市		脇野沢	寄浪
92	S59. 9.17	1329	他	その他 そのた	木野部沢 きのっぷざわ	木野部沢 きのっぷざわ	むつ市		大畑	木野部 炭焼沢
93	S59. 9.17	1329	2	川内川 かわうちがわ	湯の川 ゆのかわ	湯の小川 ゆのこがわ	むつ市		川内	湯野川山国有林
94	S59. 9.17	1329	他	その他 そのた	宇曽利川 うそりがわ	水上沢 みずがみざわ	むつ市		大湊	宇曽利川村
95	S60. 6.15	933	他	その他 そのた	稲荷川 いなりがわ	稲荷川 いなりがわ	むつ市		大湊	近川
96	S60. 6.15	933	他	その他 そのた	寄浪川 きなみがわ	寄浪川 きなみがわ	むつ市		脇野沢	寄浪 源籐城国有林
97	S61. 7.24	1345	他	その他 そのた	小荒川 こあらかわ	小荒川 こあらかわ	むつ市		大平	大平国有林
98	S61. 7.24	1345	他	その他 そのた	水上沢 みずがみざわ	水上沢 みずがみざわ	むつ市		大湊	宇曽利川村
99	S61. 9.29	1577	他	その他 そのた	大赤川 おおあかがわ	大赤川 おおあかがわ	むつ市 下北郡	大畑町 (風間浦村)	大畑下風呂	大赤川 佐藤ヶ平国有林
100	S61. 9.29	1577	他	その他 そのた	宇田川 うたがわ	宇田川 うたがわ	むつ市		大湊宇田町	大川守
101	S61. 9.29	1577	他	その他 そのた	大近川 おおちかがわ	大近川 おおちかがわ	むつ市		大湊	大川守 釜臥山
102	S62.10.15	1764	他	その他 そのた	蛸田沢 たこたさわ	蛸田沢 たこたさわ	むつ市		脇野沢	蛸田 源籐城国有林
103	S62.10.15	1764	他	その他 そのた	稲荷川 いなりがわ	稲荷川 いなりがわ	むつ市		大湊	近川 内狐穴
104	S62.10.15	1764	他	その他 そのた	小近川 こちかがわ	小近川 こちかがわ	むつ市		大湊	大近川 釜臥山
105	S62.10.15	1764	他	その他 そのた	大沢川 おおさわがわ	大沢川 おおさわがわ	むつ市		大湊	上町 大沢 浜町

面積			概況						
				山林		道路等		その他	
延長（m）	幅（m）	面積（ha）	河川敷（ha）	国有林（ha）	公民有林（ha）	種別	面積（ha）	国有地（ha）	公民有地（ha）
1,550.0	0.0	7.8000	0.850	0.000	6.230		0.080	0.000	0.640
1,550.0		3.1000	0.600		1.500		1.000		
		4.7000	0.250		4.730		-0.920		0.640
210.0	0.0	0.9700	0.000	0.830	0.120		0.010	0.000	0.010
210.0		0.9700		0.830	0.120		0.010		0.010
550.0	0.0	6.9500	0.740	0.220	5.700		0.050	0.000	0.240
550.0		6.9500	0.740	0.220	5.700		0.050		0.240
		0.0000							
		0.0000							
285.0	0.0	2.5600	0.350	0.000	0.760		0.000	1.450	0.000
285.0		2.5600	0.350		0.760			1.450	
100.0	0.0	0.2000	0.050	0.050	0.000		0.000	0.000	0.100
100.0		0.2000	0.050	0.050					0.100
350.0	0.0	0.5300	0.000	0.530	0.000		0.000	0.000	0.000
350.0		0.5300		0.530					
106.0	0.0	0.3600	0.000	0.000	0.000		0.000	0.360	0.000
106.0		0.3600						0.360	
165.0	0.0	0.3800	0.040	0.000	0.340		0.000	0.000	0.000
165.0		0.3800	0.040		0.340				
		0.0000							
110.0	0.0	0.1100	0.000	0.110	0.000		0.000	0.000	0.000
110.0		0.1100		0.110					
54.0	0.0	0.1000	0.030	0.030	0.040		0.000	0.000	0.000
54.0		0.1000	0.030	0.030	0.040				
165.0	0.0	0.3200	0.040	0.000	0.104		0.000	0.000	0.176
165.0		0.3200	0.040		0.104				0.176
240.0	0.0	0.6600	0.0665	0.0000	0.4392		0.0375	0.0000	0.1168
240.0		0.6600	0.0665		0.4392		0.0375		0.1168
122.0	0.0	0.2155	0.0340	0.0000	0.1330		0.0008	0.0000	0.0477
122.0		0.2155	0.0340		0.1330		0.0008		0.0477
330.0	0.0	0.4618	0.0000	0.4618	0.0000		0.0000	0.0000	0.0000
330.0		0.4618		0.4618					
340.0	0.0	3.4700	0.000	0.000	3.470		0.000	0.000	0.000
340.0		3.4700			3.470				
170.0	0.0	0.6500	0.070	0.000	0.560		0.010	0.000	0.010
170.0		0.6500	0.070		0.560		0.010		0.010
238.0	0.0	0.5300	0.010	0.190	0.320		0.010	0.000	0.000
238.0		0.5300	0.010	0.190	0.320		0.010		
91.0	0.0	0.1800	0.000	0.180	0.000		0.000	0.000	0.000
91.0		0.1800		0.180					
214.0	0.0	0.7200	0.000	0.000	0.720		0.000	0.000	0.000
214.0		0.7200			0.720				
447.0	0.0	0.5500	0.000	0.370	0.180		0.000	0.000	0.000
447.0		0.5500		0.370	0.180				
170.0	0.0	1.2500	0.010	0.000	1.240		0.000	0.000	0.000
170.0		1.2500	0.010		1.240				
252.0	0.0	1.2700	0.000	0.000	1.270		0.000	0.000	0.000
252.0		1.2700			1.270				
170.0	0.0	0.7700	0.010	0.300	0.170		0.040	0.000	0.250
170.0		0.7700	0.010	0.300	0.170		0.040		0.250
155.0	0.0	0.5000	0.020	0.000	0.480		0.000	0.000	0.000
155.0		0.5000	0.020		0.480				
90.0	0.0	0.3100	0.000	0.000	0.310		0.000	0.000	0.000
90.0		0.3100			0.310				
167.0	0.0	0.1700	0.060	0.000	0.110		0.000	0.000	0.000
167.0		0.1700	0.060		0.110				
		0.0000							

整理番号	告示年月日	告示番号	級	水系名	幹川名	渓流名	位置			
							郡市	町村	大字	字
106	S62.11. 5	1889	2	古佐井川 こさいがわ	焼山沢 やけやまさわ	焼山沢 やけやまさわ	下北郡	佐井村	佐井	古佐井山国有林
107	S63. 7.21	1602	他	その他 そのた	小近川 こちかがわ	小近川 こちかがわ	むつ市		大湊	釜臥山
108	S63. 7.21	1602	2	大佐井川 おおさいがわ	大佐井川 おおさいがわ	八右ェ門沢 はちえもんさわ	下北郡	佐井村	佐井	大佐井川目 湯ノ川越国有林
109	S63.11. 8	2157	他	その他 そのた	新湯川 しんゆがわ	新湯川 しんゆがわ	下北郡	風間浦村	下風呂	家ノ尻 落ノ上 湯ノ上 家ノ上 佐久間国有林
110	H 1. 8. 4	1384	他	その他 そのた	川守川 かわもりがわ	川守川 かわもりがわ	むつ市		大湊	大川守
111	H 1. 8. 4	1384	他	その他 そのた	藤田川 ふじたがわ	藤田川 ふじたがわ	むつ市		大湊	大川守
112	H 1. 8. 4	1384	他	その他 そのた	宇田川 うたがわ	宇田川 うたがわ	むつ市		大湊	大近川 宇田町
113	H 1. 8. 4	1384	他	その他 そのた	大近川 おおちかがわ	大近川 おおちかがわ	むつ市		大湊	釜臥山 大川守
114	H 2. 9.10	1547	他	その他 そのた	蛸田沢 たこたさわ	蛸田沢 たこたさわ	むつ市		脇野沢	源籐城国有林 蛸田
115	H 2. 9.10	1547	他	その他 そのた	稲荷川 いなりがわ	稲荷川 いなりがわ	むつ市		大湊	近川ノ内弧穴
116	H 2. 9.10	1547	他	その他 そのた	桜木沢 さくらぎさわ	桜木沢 さくらぎさわ	むつ市		大湊	大川守
117	H 2. 9.10	1547	他	その他 そのた	小近川 こちかがわ	小近川 こちかがわ	むつ市		大湊	釜臥山
118	H 3. 1.11	42	他	その他 そのた	長坂沢 ながさかさわ	長坂沢 ながさかさわ	むつ市		城ヶ沢	袖越 堂ノ沢国有林
119	H 3. 1.11	42	他	その他 そのた	小近川 こちかがわ	小近川 こちかかわ	むつ市		大湊	大近川 釜臥山
120	H 4. 1.31	143	他	その他 そのた	領毛川 りょうけがわ	領毛川 りょうけがわ	むつ市		大湊	八森ノ内大久保
121	H 4.12. 3	1880	他	その他 そのた	藤田川 ふじたがわ	藤田川 ふじたがわ	むつ市		大湊	大川守 西ノ平
122	H 5. 1.21	89	他	その他 そのた	瀬野川 せのがわ	瀬野川 せのがわ	むつ市		脇野沢	源籐城国有林
123	H 5. 1.21	89	他	その他 そのた	下荻川 したえぞがわ	下狄川 したえぞがわ	むつ市		大畑	二枚橋 釣屋浜
124	H 5. 1.21	89	他	その他 そのた	寄浪川 きなみがわ	寄浪川 きなみがわ	むつ市		脇野沢	寄浪
125	H 5. 1.21	89	2	古佐井川 こさいがわ	焼山沢 やけやまさわ	焼山沢 やけやまさわ	下北郡	佐井村	佐井	古佐井川目 古佐井山
126	H 5. 1.21	89	他	その他 そのた	小荒川 こあらかわ	小荒川 こあらかわ	むつ市		大平	本町浜町通ノ内マンコ畑 本町浜町通ノ内多賀道
127	H 5. 3.16	773	他	その他 そのた	小松野川 こまつのがわ	稲荷川 いなりかわ	むつ市		大湊	近川ノ内弧穴 近川ノ内袖越
128	H 5. 3.16	773	2	福浦川 ふくうらがわ	福浦川 ふくうらがわ	文右衛門沢 ぶんえもんざわ	下北郡	佐井村	長後	喜平治山国有林 福浦川目
129	H 6. 2.14	269	他	その他 そのた	桜木沢 さくらぎさわ	桜木沢 さくらぎさわ	むつ市		大湊	大川守
130	H 6. 2.14	269	2	宿野部川 しゅくのべがわ	宿野部川 しゅくのべがわ	金八沢 かなはちざわ	むつ市		宿野部	金八山国有林 イ
131	H 7. 2.13	216	他	その他 そのた	大近川 おおちかがわ	大近川 おおちかがわ	むつ市		大湊	釜臥山 大川守

面積			概況						
				山林		道路等		その他	
延長（m）	幅（m）	面積（ha）	河川敷（ha）	国有林（ha）	公民有林（ha）	種別	面積（ha）	国有地（ha）	公民有地（ha）
830.0	0.0	3.4300	0.000	3.030	0.250		0.150	0.000	0.000
830.0		3.4300		3.030	0.250		0.150		
410.0	0.0	1.4100	0.000	0.000	1.410		0.000	0.000	0.000
410.0		1.4100			1.410				
212.0	0.0	0.6000	0.000	0.560	0.000		0.000	0.000	0.040
212.0		0.6000		0.560					0.040
285.0	0.0	1.0900	0.000	0.030	1.060		0.000	0.000	0.000
285.0		1.0900		0.030	1.060				
		0.0000							
		0.0000							
		0.0000							
285.0	0.0	2.3800	0.000	0.000	2.380		0.000	0.000	0.000
285.0		2.3800			2.380				
140.0	0.0	0.7500	0.000	0.000	0.750		0.000	0.000	0.000
140.0		0.7500			0.750				
235.0	0.0	1.5700	0.090	0.000	0.000		0.000	1.480	0.000
235.0		1.5700	0.090					1.480	
213.0	0.0	1.3600	0.000	0.000	0.360		0.000	1.000	0.000
213.0		1.3600			0.360			1.000	
170.0	0.0	0.5200	0.000	0.480	0.040		0.000	0.000	0.000
170.0		0.5200		0.480	0.040				
99.0	0.0	0.3400	0.030	0.000	0.290		0.020	0.000	0.000
99.0		0.3400	0.030		0.290		0.020		
150.0	0.0	1.1600	0.000	0.000	0.000		0.000	1.160	0.000
150.0		1.1600						1.160	
218.0	0.0	2.0000	0.000	0.000	2.000		0.000	0.000	0.000
218.0		2.0000			2.000				
398.5	0.0	2.6700	0.220	0.260	2.190		0.000	0.000	0.000
398.5		2.6700	0.220	0.260	2.190				
197.0	0.0	0.9700	0.000	0.000	0.540		0.000	0.430	0.000
197.0		0.9700			0.540			0.430	
0.0	0.0	5.6400	0.000	0.000	5.640		0.000	0.000	0.000
		5.6400			5.640				
284.5	0.0	2.0500	0.040	0.000	2.010		0.000	0.000	0.000
284.5		2.0500	0.040		2.010				
398.0	0.0	2.5700	0.000	2.570	0.000		0.000	0.000	0.000
398.0		2.5700		2.570					
187.0	0.0	0.7400	0.200	0.000	0.440		0.000	0.000	0.100
187.0		0.7400	0.200		0.440				0.100
127.0	0.0	0.1100	0.030	0.000	0.000		0.000	0.000	0.080
127.0		0.1100	0.030						0.080
550.0	0.0	2.3700	0.770	0.000	1.130		0.130	0.000	0.340
550.0		2.3700	0.770		1.130		0.130		0.340
781.0	0.0	2.6100	0.260	0.000	2.270		0.010	0.000	0.070
781.0		2.6100	0.260		2.270		0.010		0.070
155.0	0.0	0.5400	0.050	0.000	0.490		0.000	0.000	0.000
155.0		0.5400	0.050		0.490				
77.0	0.0	0.0600	0.000	0.050	0.000		0.000	0.000	0.010
77.0		0.0600		0.050					0.010
180.0	0.0	1.3200	0.000	0.000	0.000		0.000	1.320	0.000
180.0		1.3200						1.320	
434.0	0.0	0.9600	0.000	0.960	0.000		0.000	0.000	0.000
434.0		0.9600		0.960					
165.0	0.0	0.5900	0.000	0.000	0.440		0.000	0.150	0.000
165.0		0.5900			0.440			0.150	

整理番号	告示年月日	告示番号	級	水系名	幹川名	渓流名	位置			
							郡市	町村	大字	字
132	H 7. 2.13	216	他	その他 そのた	宇田川 うだがわ	宇田川 うだがわ	むつ市		大湊	宇田町 大近川 水上ノ内チエトリ
133	H 7.. 2.13	216	他	その他 そのた	蛸田沢 たこたさわ	蛸田沢 たこたさわ	むつ市		脇野沢	蛸田 源籐城国有林
134	H 8. 2. 5	156	他	その他 そのた	領毛川 りょうけがわ	領毛川 りょうけがわ	むつ市		大湊	八森ノ内大久保
135	H 8. 3.12	546	2	川内川 かわうちがわ	安部城川 あべしろがわ	安部城川 あべしろがわ	むつ市			高野山国有林
136	H 8. 3.12	546	他	その他 そのた	吉田川 よしだがわ	吉田川 よしだがわ	むつ市		大湊	大川守
137	H 9. 6. 3	1265	他	その他 そのた	宇田川 うだがわ	宇田川 うだがわ	むつ市		大湊	大川守
138	H 9. 6. 3	1265	他	その他 そのた	桜木沢 さくらぎさわ	桜木沢 さくらぎさわ	むつ市		大湊	大近川 大近川ノ内下黒野道ノ上 大川守
139	H10. 7.16	1467	他	その他 そのた	大近川 おおちかがわ	大近川 おおちかがわ	むつ市		大湊	釜臥山 大川守 大近川ノ内下黒野道ノ上
140	H11. 2.12	179	2	桧川 ひのきがわ	桧川 ひのきがわ	桧川 ひのきがわ	むつ市		桧川	釜ノ沢山国有林
141	H12. 1.20	95	2	桧川 ひのきがわ	桧川 ひのきがわ	桧川 ひのきがわ	むつ市		桧川	稲沢 川代
142	H12.11.28	2225	他	その他 そのた	小近川 こちかがわ	小近川 こちかがわ	むつ市		大湊	大近川
143	H12.11.28	2225	他	その他 そのた	吉田川 よしだがわ	吉田川 よしだがわ	むつ市		大湊	大川守
144	H12.11.28	2225	他	その他 そのた	南領毛沢 みなみりょうけさわ	南領毛沢 みなみりょうけさわ	むつ市		大湊	八森ノ内大久保
145	H13. 3.16	219	他	その他 そのた	大赤川 おおあかがわ	大赤川 おおあかがわ	むつ市 下北郡	 (風間浦村)	大畑 (下風呂)	佐藤ヶ平山国有林 佐久間山国有林
146	H14. 3. 7	140	他	その他 そのた	南領毛沢 みなみりょうけさわ	南領毛沢 みなみりょうけさわ	むつ市		大湊	大沢 八森ノ内大久保
147	H14. 5. 8	357	2	川内川 かわうちがわ	湯の川 ゆのかわ	湯の小川 ゆのこがわ	むつ市		川内	湯ノ川山国有林
148	H16. 3.17	276	他	その他 そのた	南領毛沢 みなみりょうけさわ	南領毛沢 みなみりょうけさわ	むつ市		大湊	八森ノ内大久保 八森 大沢
149	H16. 8.12	933	2	福浦川 ふくうらかわ	福浦川 ふくうらかわ	釜沢 かまさわ	下北郡	佐井村	長後	喜平治山国有林
150	H16.12. 2	1495	2	大荒川 おおあらかわ	大荒川 おおあらかわ	大荒川 おおあらかわ	むつ市		大平 松森町	大平国有林
151	H16.12. 2	1495	他	その他 そのた	九艘泊川 くそうどまりかわ	九艘泊川 くそうどまりかわ	むつ市		イ 脇野沢	 九艘泊 源藤城国有林
152	H16.12. 2	1495	他	その他 そのた	九艘泊川 くそうどまりかわ	九艘泊川 くそうどまりかわ	むつ市		ロ 脇野沢	 源藤城国有林
153	H18. 7.26	877	2	大荒川 おおあらかわ	大荒川 おおあらかわ	大荒川 おおあらかわ	むつ市		大平	荒川 荒川山国有林
154	H18.10. 2	1175	2	川内川 かわうちがわ	川内川 かわうちがわ	於法沢 おほうざわ	むつ市		川内	曽古部山

面積			概況						
				山林		道路等		その他	
延長（m）	幅（m）	面積（ha）	河川敷（ha）	国有林（ha）	公民有林（ha）	種別	面積（ha）	国有地（ha）	公民有地（ha）
230.0	0.0	1.7600	0.080	0.000	0.000		0.000	1.680	0.000
230.0		1.7600	0.080					1.680	
		0.0000							
230.0	0.0	0.4100	0.040	0.000	0.130		0.020	0.000	0.220
230.0		0.4100	0.040		0.130		0.020		0.220
138.0	0.0	0.7200	0.000	0.000	0.720		0.000	0.000	0.000
138.0		0.7200			0.720				
561.0	0.0	2.0500	0.000	2.050	0.000		0.000	0.000	0.000
561.0		2.0500		2.050					
133.0	0.0	0.5000	0.000	0.000	0.500		0.000	0.000	0.000
133.0		0.5000			0.500				
277.0	0.0	1.2000	0.000	0.000	0.000		0.000	1.200	0.000
277.0		1.2000						1.200	
792.0	0.0	8.6700	0.100	0.000	4.180		0.050	4.340	0.000
792.0		8.6700	0.100		4.180		0.050	4.340	
		0.0000							
132.5	0.0	0.3500	0.010	0.000	0.280		0.000	0.060	0.000
132.5		0.3500	0.010		0.280			0.060	
		0.0000							
487.0	0.0	1.3100	0.000	1.310	0.000		0.000	0.000	0.000
487.0		1.3100		1.310					
2,050.0	0.0	84.3000	3.160	0.000	56.460		0.960	0.000	23.720
2,050.0		84.3000	3.160		56.460		0.960		23.720
127.0	0.0	0.4342	0.000	0.000	0.434		0.000	0.000	0.000
127.0		0.4342			0.434				
226.0	0.0	0.7800	0.000	0.000	0.780		0.000	0.000	0.000
226.0		0.7800			0.780				
111.7	0.0	0.4200	0.000	0.000	0.420		0.000	0.000	0.000
111.7		0.4200			0.420				
627.0	0.0	2.7500	0.000	2.750	0.000		0.000	0.000	0.000
627.0		2.7500		2.750					
197.5	0.0	1.0100	0.000	0.000	1.010		0.000	0.000	0.000
197.5		1.0100			1.010				
397.0	0.0	1.2100	0.000	1.210	0.000		0.000	0.000	0.000
397.0		1.2100		1.210					
120.2	0.0	0.7899	0.0222	0.0000	0.7335		0.0342	0.0000	0.0000
120.2		0.7899	0.0222		0.7335	道路	0.0342		
		0.0000							
284.0	0.0	1.2467	0.0000	1.2467	0.0000		0.0000	0.0000	0.0000
284.0		1.2467		1.2467					
205.0	0.0	1.3944	0.5697	0.8247	0.0000		0.0000	0.0000	0.0000
205.0		1.3944	0.5697	0.8247					
182.0	0.0	0.6087	0.0775	0.2085	0.0837		0.0148	0.0000	0.2242
182.0		0.6087	0.0775	0.2085	0.0837	道路等	0.0148		0.2242
		0.0000							
85.0	0.0	0.2012	0.0000	0.1705	0.0307		0.0000	0.0000	0.0000
		0.0000							
85.0		0.2012		0.1705	0.0307				
		0.0000							
254.0	0.0	0.9223	0.0000	0.2936	0.0000		0.0000	0.0000	0.6287
254.0		0.2066		0.2066					
		0.7157		0.0870					0.6287
333.0	0.0	1.7395	0.0000	0.0000	1.7087		0.0000	0.0000	0.0308
333.0		1.7395			1.7087				0.0308

整理番号	告示年月日	告示番号	級	水系名	幹川名	渓流名	位置			
							郡市	町村	大字	字
155	H19.09.12	1178	2	川内川 かわうちがわ	川内川 かわうちがわ	畑沢 はたさわ	むつ市		川内町	湯ノ川山国有林
156	H20.01.24	61	2	大荒川 おおあらかわ	大荒川 おおあらかわ	大荒川 おおあらかわ	むつ市		大平 松森町	大平国有林 荒川 荒川山国有林
157	H20.04.25	502	他	その他 そのた	九艘泊川 くそうどまりかわ	九艘泊沢 くそうどまりかわ	むつ市		脇野沢	源藤城国有林
158	H20.10.21	1264	他	その他 そのた	古野牛川西沢 ふるのうしがわにしさわ	古野牛川西沢 ふるのうしがわにしさわ	下北郡	東通村	野牛	釜ノ平 古野牛川
159	H21.02.20	170	他	その他 そのた	南桜木沢 みなみさくらぎさわ	南桜木沢 みなみさくらぎさわ	むつ市		桜木町 大湊	大近川ノ内下黒 野道ノ上 釜伏山
160	H23.08.30	867	他	その他 そのた	九艘泊沢 くそうどまりがわ	九艘泊沢 くそうどまりがわ	むつ市		脇野沢	源藤城国有林
161	H24.02.06	140	2	大荒川 おおあらかわ	大荒川 おおあらかわ	大荒川 おおあらかわ	むつ市		大平	荒川 荒川山国有林
162	H24.02.06	140	他	その他 そのた	吉田川 よしだがわ	吉田川 よしだがわ	むつ市		河守町 大湊	大惣沢ノ内鹿石 畑 大惣沢 大川守
163	H25.04.19	453	他	その他 そのた	九艘泊川 くそうどまりがわ	九艘泊川 くそうどまりがわ	むつ市		脇野沢	九艘泊 源藤城国有林
164	H26.06.09	668	他	その他 そのた	九艘泊川 くそうどまりがわ	九艘泊川 くそうどまりがわ	むつ市		脇野沢	九艘泊 源藤城国有林
165	H27.05.20	652	他	その他 そのた	九艘泊川 くそうどまりがわ	九艘泊川 くそうどまりがわ	むつ市		脇野沢	九艘泊 源藤城国有林
166	H28.03.31	546	他	その他 そのた	中白糠沢 なかしらぬかさわ	中白糠沢 なかしらぬかさわ	下北郡	東通村	白糠	向流 水上鳥居沢 下馬坂
167	H29.03.08	63	他	その他 そのた	蛇浦川 へびうらかわ	蛇浦川 へびうらかわ	下北郡	風間浦村	蛇浦	寺ノ上

面積			概況						
				山林		道路等		その他	
延長（m）	幅（m）	面積（ha）	河川敷（ha）	国有林（ha）	公民有林（ha）	種別	面積（ha）	国有地（ha）	公民有地（ha）
189.7	0.0	0.6984		0.6984					
520.0	0.0	3.7834	0.6658	2.1909	0.0043				0.9224
195.0	0.0	0.5572		0.5572					
256.5	0.0	1.3648			1.2503				0.1145
278.3	0.0	0.9014			0.8692				0.0322
93.4	0.0	0.2138		0.1424	0.0003		0.0711		
158.4	0.0	0.1587		0.0689				0.0068	0.0830
652.0	0.0	1.6857	0.2607		1.3290		0.0048		0.0912
215.4	0.0	0.5076		0.4392	0.0684				
427.7	0.0	1.2411		1.1056	0.0952				0.0403
135.1	0.0	0.6479		0.5322	0.0575		0.0581		0.0001
317.6	0.0	1.4570	0.1524		1.1654		0.0961		0.0431
172.0	0.0	0.6328			0.6328				

西北地域県民局地域整備部鯵ヶ沢道路河川事業所管内　　平成29年９月30日現在

整理番号	告示年月日	告示番号	級	水系名	幹川名	渓流名	位置			
							郡市	町村	大字	字
1	S 8.12.11	432	2	赤石川 あかいしがわ	赤石川 あかいしがわ	築出沢 つきだしさわ	西津軽郡	鰺ヶ沢町	一ツ森	築出沢
2	S 8.12.11	432	2	赤石川 あかいしがわ	赤石川 あかいしがわ	鮎石沢 あゆいしさわ	西津軽郡	鰺ヶ沢町	一ツ森	鮎石沢
3	S 9.10.12	491	2	赤石川 あかいしがわ	赤石川 あかいしがわ	赤石川 あかいしがわ	西津軽郡	鰺ヶ沢町	一ツ森	東赤石山
4	S19.12.20	604	2	笹内川 ささないがわ	笹内川 ささないがわ	笹内川 ささないがわ	西津軽郡	深浦町	岩崎	岩崎
5	S24. 9.13	764	他	その他 そのた	黒崎川 くろさきがわ	黒崎川 くろさきがわ	西津軽郡	深浦町	岩崎	黒崎
6	S25.10. 7	1095	他	その他 そのた	黒崎川 くろさきがわ	黒崎川 くろさきがわ	西津軽郡	深浦町	黒崎	東黒崎山
7	S25.10. 7	1095	他	その他 そのた	黒崎川 くろさきがわ	黒崎川 くろさきがわ	西津軽郡	深浦町	黒崎	東黒崎山
8	S26.11.13	963	2	笹内川 ささないがわ	笹内川 ささないがわ	笹内川 ささないがわ	西津軽郡	深浦町	岩崎	岩崎山
9	S26.11.13	963	2	笹内川 ささないがわ	笹内川 ささないがわ	笹内川 ささないがわ	西津軽郡	深浦町	岩崎	岩崎山
10	S27. 9.11	1206	2	笹内川 ささないがわ	笹内川 ささないがわ	二瀬の沢 にせのさわ	西津軽郡	深浦町	岩崎	岩崎山
11	S27. 9.11	1206	2	笹内川 ささないがわ	笹内川 ささないがわ	二瀬の沢 にせのさわ	西津軽郡	深浦町	岩崎	岩崎山
12	S28.11.10	1410	2	赤石川 あかいしがわ	赤石川 あかいしがわ	佐内沢 さないさわ	西津軽郡	鰺ヶ沢町	一ツ森	赤石山
13	S28.11.10	1410	2	赤石川 あかいしがわ	赤石川 あかいしがわ	佐内沢 さないさわ	西津軽郡	鰺ヶ沢町	一ツ森	赤石山
14	S28.11.10	1410	2	追良瀬川 おいらせがわ	追良瀬川 おいらせがわ	追良瀬川 おいらせがわ	西津軽郡	深浦町	松原	追良瀬山
15	S28.11.10	1410	2	追良瀬川 おいらせがわ	追良瀬川 おいらせがわ	追良瀬川 おいらせがわ	西津軽郡	深浦町	松原	追良瀬山
16	S31. 4.16	722	2	赤石川 あかいしがわ	赤石川 あかいしがわ	赤石川 あかいしがわ	西津軽郡	鰺ヶ沢町	大然	東赤石山
17	S31. 4.16	722	2	笹内川 ささないがわ	笹内川 ささないがわ	新谷沢	西津軽郡	深浦町	岩崎	東岩崎山
18	S31. 9.29	1534	2	追良瀬川 おいらせがわ	追良瀬川 おいらせがわ	オサナメ沢 さわ	西津軽郡	深浦町	追良瀬	北追良瀬山
19	S32.11.13	1411	2	大童子川 おおどうじがわ	大童子川 おおどうじがわ	大童子川 おおどうじがわ	西津軽郡	深浦町	石動	石動山
20	S32.11.13	1411	2	笹内川 ささないがわ	笹内川 ささないがわ	笹内川 ささないがわ	西津軽郡	深浦町	岩崎	東岩崎山
21	S34. 3.30	602	2	追良瀬川 おいらせがわ	追良瀬川 おいらせがわ	湯の沢 ゆのさわ	西津軽郡	深浦町	追良瀬	西追良瀬山
22	S34.10. 6	1947	2	大童子川 おおどうじがわ	大童子川 おおどうじがわ	大童子川 おおどうじがわ	西津軽郡	深浦町	大童子	大童子山
23	S36. 3. 7	318	2	大童子川 おおどうじがわ	大童子川 おおどうじがわ	大童子川 おおどうじがわ	西津軽郡	深浦町	大童子	大童子山
24	S36. 3.31	913	他	その他 そのた	黒崎川 くろさきがわ	黒崎川 くろさきがわ	西津軽郡	深浦町	黒崎	岩崎山
25	S37.12. 1	2959	2	津梅川 つばいがわ	津梅川 つばいがわ	津梅川 つばいがわ	西津軽郡	深浦町	大間越	
26	S38.10.14	2612	2	津梅川 つばいがわ	津梅川 つばいがわ	津梅川 つばいがわ	西津軽郡	深浦町	岩崎	大間越山
27	S39. 917	2690	2	赤石川 あかいしがわ	赤石川 あかいしがわ	恩愛沢 おんあいさわ	西津軽郡	鰺ヶ沢町	小森	恩愛沢山 笠置山

面積			概況						
				山林		道路等		その他	
延長（m）	幅（m）	面積（ha）	河川敷（ha）	国有林（ha）	公民有林(ha)	種別	面積（ha）	国有地（ha）	公民有地(ha)
700.0	100.0	7.0000	0.700	6.300	0.000		0.000	0.000	0.000
700.0	100.0	7.0000	0.700	6.300					
600.0	80.0	4.8000	0.600	4.200	0.000		0.000	0.000	0.000
600.0	80.0	4.8000	0.600	4.200					
1,000.0	200.0	20.0000	5.000	15.000	0.000		0.000	0.000	0.000
1,000.0	200.0	20.0000	5.000	15.000					
4,850.0	300.0	56.0000	7.500	26.200	3.600		3.800	1.300	13.600
750.0	200.0	56.0000	7.500	26.200	3.600		3.800	1.300	13.600
4,100.0	100.0	0.0000							
730.0	95.0	2.5200	0.790	0.000	0.300		0.100	0.000	1.330
210.0	30.0	2.5200	0.790		0.300		0.100		1.330
420.0	35.0	0.0000							
100.0	30.0	0.0000							
1,400.0	5.0	0.7000	0.700	0.000	0.000		0.000	0.000	0.000
1,400.0	5.0	0.7000	0.700						
1,400.0	100.0	14.0000	0.900	13.100	0.000		0.000	0.000	0.000
1,400.0	100.0	14.0000	0.900	13.100					
30.0	10.0	0.0300	0.030	0.000	0.000		0.000	0.000	0.000
30.0	10.0	0.0300	0.030						
2,950.0	200.0	59.0000	12.600	31.300	0.000		2.800	12.300	0.000
2,950.0	200.0	59.0000	12.600	31.300			2.800	12.300	
2,100.0	30.0	6.3000	6.300	0.000	0.000		0.000	0.000	0.000
2,100.0	30.0	6.3000	6.300						
2,100.0	100.0	21.0000	6.800	14.200	0.000		0.000	0.000	0.000
2,100.0	100.0	21.0000	6.800	14.200					
3,450.0	10.0	3.5000	3.500	0.000	0.000		0.000	0.000	0.000
3,450.0	10.0	3.5000	3.500						
3,450.0	100.0	34.5000	3.700	19.800	0.000		3.600	6.200	1.200
3,450.0	100.0	34.5000	3.700	19.800			3.600	6.200	1.200
11,700.0	40.0	46.8000	46.800	0.000	0.000		0.000	0.000	0.000
11,700.0	40.0	46.8000	46.800						
11,700.0	100.0	117.0000	47.400	52.400	0.000		4.900	12.300	0.000
11,700.0	100.0	117.0000	47.400	52.400			4.900	12.300	
3,350.0	80.0	26.8000	15.080	10.710	0.000		1.010	0.000	0.000
3,350.0	80.0	26.8000	15.080	10.710			1.010		
830.0	30.0	2.4900	1.250	1.230	0.000		0.010	0.000	0.000
830.0	30.0	2.4900	1.250	1.230			0.010		
630.0	50.0	3.1500	0.950	2.090	0.000		0.010	0.100	0.000
630.0	50.0	3.1500	0.950	2.090			0.010	0.100	
400.0	25.0	1.0000	0.510	0.480	0.000		0.010	0.000	0.000
400.0	25.0	1.0000	0.510	0.480			0.010		
900.0	37.0	3.3300	1.530	1.800	0.000		0.000	0.000	0.000
900.0	37.0	3.3300	1.530	1.800					
790.0	30.0	2.3700	0.870	1.500	0.000		0.000	0.000	0.000
790.0	30.0	2.3700	0.870	1.500					
410.0	30.0	1.2300	0.820	0.410	0.000		0.000	0.000	0.000
410.0	30.0	1.2300	0.820	0.410					
400.0	30.0	1.2000	0.800	0.400	0.000		0.000	0.000	0.000
400.0	30.0	1.2000	0.800	0.400					
1,400.0	80.0	13.3000	0.000	13.300	0.000		0.000	0.000	0.000
1,400.0	80.0	13.3000		13.300					
400.0	60.0	2.4000	0.800	1.560	0.040		0.000	0.000	0.000
400.0	60.0	2.4000	0.800	1.560	0.040				
0.0	0.0	6.0000	1.350	4.650	0.000		0.000	0.000	0.000
		6.0000	1.350	4.650					
915.0	40.0	3.6600	0.915	1.450	1.112		0.183	0.000	0.000
915.0	40.0	3.6600	0.915	1.450	1.112		0.183		

整理番号	告示年月日	告示番号	級	水系名	幹川名	渓流名	位置			
							郡市	町村	大字	字
28	S41. 6.10	1854	2	吾妻川 あづまがわ	吾妻川 あづまがわ	東股沢 ひがしまたさわ	西津軽郡	深浦町	長慶平	西追良瀬山
29	S42. 3.31	1158	2	赤石川 あかいしがわ	赤石川 あかいしがわ	赤石川 あかいしがわ	西津軽郡	鰺ヶ沢町	一ツ森	西赤石山
30	S42. 3.31	1159	2	津梅川 つばいがわ	津梅川 つばいがわ	津梅川 つばいがわ	西津軽郡	深浦町	大間越	大間越山 下小屋野
31	S42. 3.31	1154	2	追良瀬川 おいらせがわ	追良瀬川 おいらせがわ	オサナメ沢 おさなめさわ	西津軽郡	深浦町	追良瀬	北追良瀬山
32	S43.12. 3	3485	2	磯崎川 いそざきがわ	磯崎川 いそざきがわ	六角沢 ろっかくさわ	西津軽郡	深浦町	深浦	寅平
33	S45. 3. 5	242	2	津梅川 つばいがわ	津梅川 つばいがわ	津梅川 つばいがわ	西津軽郡	深浦町	大間越	大間越山
34	S45. 3. 5	242	2	追良瀬川 おいらせがわ	追良瀬川 おいらせがわ	追良瀬川 おいらせがわ	西津軽郡	深浦町	松原	西追良瀬山
35	S47. 8. 4	1353	2	赤石川 あかいしがわ	赤石川 あかいしがわ	脇の沢 わきのさわ	西津軽郡	鰺ヶ沢町	一ツ森	大谷 上禿
36	S47. 8. 4	1353	2	中村川 なかむらがわ	中村川 なかむらがわ	堀切沢 ほりきりさわ	西津軽郡	鰺ヶ沢町	芦萢	上菖蒲沢
37	S47. 8. 4	1353	2	赤石川 あかいしがわ	赤石川 あかいしがわ	内二階沢 うちにかいさわ	西津軽郡	鰺ヶ沢町	一ツ森	西赤石山国有林
38	S47. 8. 4	1353	2	濁川 にごりがわ	濁川 にごりがわ	小沢 こざわ	西津軽郡	深浦町	松神	松神山国有林
39	S47. 8. 4	1353	他	その他 そのた	小浜館沢 こはまだてさわ	小浜館沢 こはまだてさわ	西津軽郡	深浦町	風合瀬	砂子川国有林
40	S47. 8. 4	1353	2	濁川 にごりがわ	濁川 にごりがわ	濁川 にごりがわ	西津軽郡	深浦町	松神	下浜松 中浜松 松神山国有林
41	S48. 2. 1	221	2	大童子川 おおどうじがわ	大童子川 おおどうじがわ	大童子川大森沢 おおどうじおおもりさわ	西津軽郡	深浦町	石動	大童子山国有林
42	S48. 2. 1	221	2	吾妻川 あづまがわ	吾妻川 あづまがわ	南股沢 みなみまたさわ	西津軽郡	深浦町	長慶平	西追良瀬山国有林
43	S48. 2. 1	221	他	その他 そのた	風呂の沢 ふろのさわ	風呂の沢 ふろのさわ	西津軽郡	深浦町	岩崎	丸山 玉坂
44	S48. 2. 1	221	2	中村川 なかむらがわ	中村川 なかむらがわ	中村川 なかむらがわ	西津軽郡	鰺ヶ沢町	芦萢	一本杉 上雲母坂
45	S48. 9. 1	1830	2	中村川 なかむらがわ	中村川 なかむらがわ	芦の沢 あしのさわ	西津軽郡	鰺ヶ沢町	芦萢	笠置山国有林
46	S48. 9. 1	1830	2	笹内川 ささないがわ	笹内川 ささないがわ	笹内川 ささないがわ	西津軽郡	深浦町	岩崎	西岩崎山国有林 東岩崎山国有林
47	S49. 1.18	49	2	笹内川 ささないがわ	笹内川 ささないがわ	新谷沢 あらやさわ	西津軽郡	深浦町	岩崎	東岩崎山国有林
48	S49. 1.18	49	2	赤石川 あかいしがわ	赤石川 あかいしがわ	恩愛沢 おんあいさわ	西津軽郡	鰺ヶ沢町	小森	恩愛沢
49	S49. 1.18	49	2	赤石川 あかいしがわ	赤石川 あかいしがわ	外二階沢 そとにかいさわ	西津軽郡	鰺ヶ沢町	一ツ森	西赤石川国有林
50	S49. 1.18	49	2	赤石川 あかいしがわ	赤石川 あかいしがわ	赤石川 あかいしがわ	西津軽郡	鰺ヶ沢町	一ツ森	西赤石川国有林 東赤石川国有林
51	S51. 2. 9	111	2	赤石川 あかいしがわ	赤石川 あかいしがわ	脇の沢 わきのさわ	西津軽郡	鰺ヶ沢町	一ツ森	大谷 上禿

面積			概況						
				山林		道路等		その他	
延長（m）	幅（m）	面積（ha）	河川敷（ha）	国有林（ha）	公民有林（ha）	種別	面積（ha）	国有地（ha）	公民有地（ha）
5,350.0	120.0	32.1000	16.050	15.250	0.000		0.800	0.000	0.000
1,100.0	60.0	32.1000	16.050	15.250			0.800		
4,250.0	60.0	0.0000							
1,500.0	80.0	12.0000	3.000	9.000	0.000		0.000	0.000	0.000
1,500.0	80.0	12.0000	3.000	9.000					
2,600.0	100.0	26.0000	3.900	18.845	2.475		0.780	0.000	0.000
2,600.0	100.0	26.0000	3.900	18.845	2.475		0.780		
4,150.0	150.0	31.7500	5.700	24.510	0.000		1.140	0.000	0.400
3,500.0	100.0	31.7500	5.700	24.510			1.140		0.400
650.0	50.0	0.0000							
1,300.0	120.0	5.2000	0.910	1.920	1.870		0.200	0.000	0.300
300.0	40.0	5.2000	0.910	1.920	1.870		0.200		0.300
700.0	40.0	0.0000							
300.0	40.0	0.0000							
700.0	60.0	4.2000	0.600	2.100	1.200		0.300	0.000	0.000
700.0	60.0	4.2000	0.600	2.100	1.200		0.300		
3,000.0	100.0	30.0000	3.000	25.500	0.000		1.500	0.000	0.000
3,000.0	100.0	30.0000	3.000	25.500			1.500		
836.0	60.0	5.0160	0.000	0.000	2.100		0.300	0.000	2.616
836.0	60.0	5.0160			2.100		0.300		2.616
1,000.0	60.0	6.0000	0.000	0.000	5.000		0.200	0.000	0.800
1,000.0	60.0	6.0000			5.000		0.200		0.800
110.0	30.0	0.3300	0.000	0.330	0.000		0.000	0.000	0.000
110.0	30.0	0.3300		0.330					
200.0	20.0	0.4000	0.000	0.400	0.000		0.000	0.000	0.000
200.0	20.0	0.4000		0.400					
400.0	60.0	2.4000	0.000	2.200	0.200		0.000	0.000	0.000
400.0	60.0	2.4000		2.200	0.200				
1,940.0	80.0	7.4600	4.180	1.800	0.660		0.800	0.000	0.020
1,120.0	30.0	7.4600	4.180	1.800	0.660		0.800		0.020
820.0	50.0	0.0000							
1,160.0	140.0	8.1200	0.000	8.120	0.000		0.000	0.000	0.000
1,050.0	70.0	8.1200		8.120					
110.0	70.0	0.0000							
1,000.0	80.0	8.0000	0.000	8.000	0.000		0.000	0.000	0.000
1,000.0	80.0	8.0000		8.000					
800.0	60.0	4.8000	0.000	0.000	4.800		0.000	0.000	0.000
800.0	60.0	4.8000			4.800				
0.0	0.0	0.0000	0.000	0.000	0.000		0.000	0.000	0.000
		0.0000							
300.0	0.0	1.1150	0.090	1.025	0.000		0.000	0.000	0.000
300.0		1.1150	0.090	1.025					
200.0	60.0	1.2000	0.400	0.800	0.000		0.000	0.000	0.000
200.0	60.0	1.2000	0.400	0.800					
840.0	90.0	4.4000	0.000	4.400	0.000		0.000	0.000	0.000
640.0	60.0	4.4000		4.400					
200.0	30.0	0.0000							
360.0	30.0	0.8000	0.000	0.700	0.100		0.000	0.000	0.000
240.0		0.8000		0.700	0.100				
120.0	30.0	0.0000							
480.0	30.0	1.4400	0.000	1.440	0.000		0.000	0.000	0.000
480.0	30.0	1.4400		1.440					
500.0	0.0	3.2000	0.000	3.100	0.000		0.100	0.000	0.000
500.0		3.2000		3.100			0.100		
250.0	10.0	0.2500	0.100	0.000	0.000		0.020	0.000	0.130
250.0	10.0	0.2500	0.100				0.020		0.130

整理番号	告示年月日	告示番号	級	水系名	幹川名	渓流名	位置			
							郡市	町村	大字	字
52	S51. 2. 9	111	他	その他 そのた	玉坂川 たまさかがわ	玉坂川 たまさかがわ	西津軽郡	深浦町	岩崎	浜野 中津
53	S51. 2. 9	111	他	その他 そのた	深沢 ふかさわ	深沢 ふかさわ	西津軽郡	深浦町	北金ヶ沢	塩見形
54	S51. 2. 9	111	2	沼の沢 ぬまのさわ	沼の沢 ぬまのさわ	滝の沢 たきのさわ	西津軽郡	鰺ヶ沢町	深谷	滝の沢国有林 天倉山国有林
55	S51. 2. 9	111	2	笹内川 ささないがわ	笹内川 ささないがわ	新谷沢 あらやさわ	西津軽郡	深浦町	岩崎	東岩崎山国有林
56	S52. 1.24	55	他	その他 そのた	母沢 もざわ	母沢 もざわ	西津軽郡	深浦町	とどろ木	とどろ木山国有林
57	S52. 1.24	55	2	追良瀬川 おいらせがわ	追良瀬川 おいらせがわ	追良瀬川 おいらせがわ	西津軽郡	深浦町	追良瀬	西追良瀬国有林
58	S52.12. 3	1566	他	その他 そのた	広戸川 ひろとがわ	広戸川 ひろとがわ	西津軽郡	深浦町	広戸	広戸山国有林
59	S54. 1.30	101	他	その他 そのた	中沢川 なかざわがわ	中沢川 なかざわがわ	西津軽郡	深浦町	深浦	中沢国有林 深浦山
60	S54. 1.30	101	他	その他 そのた	釜屋沢川 かまやさわ	釜屋沢川 かまやさわ	西津軽郡	深浦町	大間越	釜屋沢
61	S55. 1.29	77	2	中村川 なかむらがわ	中村川 なかむらがわ	中村川 なかむらがわ	西津軽郡	鰺ヶ沢町	芦萢	下雲母坂 玉坂 上雲母坂
62	S55. 4.23	911	2	大童子川 おおどうじがわ	大童子川 おおどうじがわ	寺の沢川 てらのさわ	西津軽郡	深浦町	岩坂	湯野 大童子山国有林
63	S56. 4.22	928	他	その他 そのた	黒崎川 くろさきがわ	黒崎川 くろさきがわ	西津軽郡	深浦町	岩崎	舘の上 門の沢
64	S56. 4.22	928	2	赤石川 あかいしがわ	赤石川 あかいしがわ	赤石川 あかいしがわ	西津軽郡	鰺ヶ沢町	一ツ森	東赤石山国有林 西赤石山国有林
65	S57. 8. 4	1460	2	追良瀬川 おいらせがわ	追良瀬川 おいらせがわ	濁水沢 にごりみずさわ	西津軽郡	深浦町	追良瀬	西追良瀬山国有林
66	S57. 8. 4	1460	他	その他 そのた	清滝沢 きよたきさわ	清滝沢 きよたきさわ	西津軽郡	深浦町	田野沢	砂子川
67	S59. 9.17	1329	2	中村川 なかむらがわ	中村川 なかむらがわ	白沢 しらさわ	西津軽郡	鰺ヶ沢町	芦萢	上雲母沢 西岩木山国有林
68	S60.11.27	1653	他	その他 そのた	白神川 しらかみがわ	白神川 しらかみがわ	西津軽郡	深浦町	黒崎大間越	黒崎山 大間越山国有
69	S61. 9.29	1577	2	赤石川 あかいしがわ	赤石川 あかいしがわ	恩愛沢川 おんあいさわ	西津軽郡	鰺ヶ沢町	小森町	恩愛沢
70	S61. 9.29	1577	2	松神川 まつがみがわ	松神川 まつがみがわ	松神川 まつがみがわ	西津軽郡	深浦町	松神	浜松
71	S62.10.15	1764	他	その他 そのた	田野沢川 たのさわがわ	田野沢川 たのさわがわ	西津軽郡	深浦町	田野沢	小田沢 上野
72	S63. 7.21	1602	他	その他 そのた	北大間沢 きたおおまさわ	北大間沢 きたおおまさわ	西津軽郡	深浦町	横磯	下岡崎
73	S63. 7.21	1602	他	その他 そのた	中沢川 なかざわがわ	双肩川 そうけんがわ	西津軽郡	深浦町	深浦	中沢 大館
74	S63.12.15	2397	2	津梅川 つばいがわ	津梅川 つばいがわ	津梅川 つばいがわ	西津軽郡	深浦町	大間越	下小屋野 上小屋野
75	H 1.10. 6	1691	他	その他 そのた	築棒沢 ちくぼうさわ	築棒沢 ちくぼうさわ	西津軽郡	深浦町	柳田	築棒沢 宮崎
76	H 1.10. 6	1691	他	その他 そのた	苗代沢 なわしろさわ	苗代沢 なわしろさわ	西津軽郡	鰺ヶ沢町	松代町	白沢 白沢国有林
77	H 1.12.21	2126	2	泥川 どろがわ	泥川 どろがわ	泥川 どろがわ	西津軽郡	深浦町	岩崎	西岩崎山国有林 イ
78	H 3. 1.11	42	2	中村川 なかむらがわ	中村川 なかむらがわ	横沢川 よこさわがわ	西津軽郡	鰺ヶ沢町	浜横沢町	野宮 金沢
79	H .3. 1.11	42	2	追良瀬川 おいらせがわ	追良瀬川 おいらせがわ	塩見崎沢 しおみざきさわ	西津軽郡	深浦町	追良瀬	塩見山平 塩見崎

面積			概況						
				山林		道路等		その他	
延長（m）	幅（m）	面積（ha）	河川敷（ha）	国有林（ha）	公民有林（ha）	種別	面積（ha）	国有地（ha）	公民有地（ha）
300.0	0.0	1.4400	0.010	0.000	1.430		0.000	0.000	0.000
300.0		1.4400	0.010		1.430				
270.0	0.0	0.8700	0.090	0.000	0.780		0.000	0.000	0.000
270.0		0.8700	0.090		0.780				
1,200.0	0.0	3.1100	0.910	0.470	1.730		0.000	0.000	0.000
1,200.0		3.1100	0.910	0.470	1.730				
200.0	0.0	0.6000	0.000	0.600	0.000		0.000	0.000	0.000
200.0		0.6000		0.600					
420.0	0.0	2.2600	0.400	1.860	0.000		0.000	0.000	0.000
420.0		2.2600	0.400	1.860					
568.0	0.0	1.0500	0.000	1.050	0.000		0.000	0.000	0.000
568.0		1.0500		1.050					
367.0	0.0	2.2500	0.190	0.820	1.240		0.000	0.000	0.000
367.0		2.2500	0.190	0.820	1.240				
480.0	0.0	2.4700	0.384	0.825	1.261		0.000	0.000	0.000
480.0		2.4700	0.384	0.825	1.261				
480.0	0.0	1.7030	0.296	0.000	1.407		0.000	0.000	0.000
480.0		1.7030	0.296		1.407				
2,379.0	0.0	17.5500	6.750	0.000	6.590		0.200	0.350	3.660
2,379.0		8.4000	3.800		0.800		0.200		3.600
		9.1500	2.950		5.790			0.350	0.060
180.0	0.0	0.6840	0.123	0.190	0.371		0.000	0.000	0.000
180.0		0.6840	0.123	0.190	0.371				
135.0	0.0	0.2590	0.000	0.000	0.206		0.000	0.000	0.053
135.0		0.2590			0.206				0.053
3,400.0	0.0	20.6490	6.800	13.849	0.000		0.000	0.000	0.000
3,400.0		20.6490	6.800	13.849					
285.0	0.0	1.2600	0.000	1.260	0.000		0.000	0.000	0.000
285.0		1.2600		1.260					
550.0	0.0	2.1760	0.280	0.000	1.896		0.000	0.000	0.000
550.0		2.1760	0.280		1.896				
440.0	0.0	2.8010	0.000	1.250	1.551		0.000	0.000	0.000
440.0		2.8010		1.250	1.551				
553.0	0.0	3.3400	0.370	2.090	0.880		0.000	0.000	0.000
553.0		3.3400	0.370	2.090	0.880				
350.0	0.0	0.8600	0.220	0.000	0.630		0.010	0.000	0.000
350.0		0.8600	0.220		0.630		0.010		
583.0	0.0	1.8800	0.340	0.310	1.190		0.040	0.000	0.000
583.0		1.8800	0.340	0.310	1.190		0.040		
881.0	0.0	2.7000	0.340	0.000	2.350		0.000	0.000	0.010
881.0		2.7000	0.340		2.350				0.010
390.0	0.0	1.8300	0.150	0.000	1.680		0.000	0.000	0.000
390.0		1.8300	0.150		1.680				
275.0	0.0	0.8500	0.000	0.000	0.850		0.000	0.000	0.000
275.0		0.8500			0.850				
426.0	0.0	2.7600	0.740	0.000	1.140		0.060	0.650	0.170
426.0		2.7600	0.740		1.140		0.060	0.650	0.170
1,370.0	0.0	7.9300	1.010	0.000	6.900		0.020	0.000	0.000
1,370.0		7.9300	1.010		6.900		0.020		
400.0	0.0	1.6700	0.060	1.290	0.310		0.000	0.000	0.010
400.0		1.6700	0.060	1.290	0.310				0.010
460.0	0.0	1.5600	0.000	1.560	0.000		0.000	0.000	0.000
460.0		1.5600		1.560					
768.0	0.0	7.6400	0.310	0.000	7.000		0.130	0.000	0.200
768.0		7.6400	0.310		7.000		0.130		0.200
174.7	0.0	0.7400	0.000	0.000	0.310		0.030	0.000	0.400
174.7		0.7400			0.310		0.030		0.400

整理番号	告示年月日	告示番号	級	水系名	幹川名	渓流名	位置			
							郡市	町村	大字	字
80	H 3. 1.11	42	2	大童子川 おおどうじがわ	大童子川 おおどうじがわ	大童子川 おおどうじがわ	西津軽郡	深浦町	岩坂	大童子山国有林
81	H 4. 1.31	143	2	赤石川 あかいしがわ	赤石川 あかいしがわ	赤石川 あかいしがわ	西津軽郡	鰺ヶ沢町	一ツ森町	西赤石山国有林
82	H 4. 3.13	626	他	その他 そのた	平沢川 ひらさわがわ	平沢川 ひらさわがわ	西津軽郡	深浦町	松神	松神山国有林
83	H 4.12. 3	1880	他	その他 そのた	小福浦川 しょうふくうらがわ	小福浦川 しょうふくうらがわ	西津軽郡	深浦町	横磯	上岡崎
84	H 6. 2.14	269	他	その他 そのた	大船川 おおふながわ	大船川 おおふながわ	西津軽郡	深浦町	風合瀬	砂子川国有林 大磯
85	H 7. 2.13	216	2	鳴沢川 なるさわがわ	鳴沢川 なるさわがわ	鳴沢川 なるさわがわ	西津軽郡	鰺ヶ沢町	建石町	大平 成沢
86	H 7. 2.13	216	他	その他 そのた	上岡崎川 かみおかざきがわ	上岡崎川 かみおかざきがわ	西津軽郡	深浦町	月屋 横磯	裸森 上岡崎
87	H 8. 2. 5	156	他	その他 そのた	広戸川 ひろとがわ	広戸川 ひろとがわ	西津軽郡	深浦町	広戸	山崎母沢 広戸山国有林
88	H 8. 2. 5	156	他	その他 そのた	釜屋沢川 かまやさわがわ	釜屋沢川 かまやさわがわ	西津軽郡	深浦町	大間越	釜屋沢 宮崎平 大間越山国有林
89	H 8. 2. 5	156	他	その他 そのた	平沢川 ひらさわがわ	平沢川 ひらさわがわ	西津軽郡	深浦町	松神	松神山国有林
90	H 8. 3.12	546	2	赤石川 あかいしがわ	滝ノ沢 たきのさわ	滝ノ沢 たきのさわ	西津軽郡	鰺ヶ沢町	一ツ森町	西赤石山国有林
91	H10. 7.16	1467	2	中村川 なかむらがわ	中村川 なかむらがわ	横沢川 よこさわがわ	西津軽郡	鰺ヶ沢町	中村町 浜横沢町	応坂 野宮 金沢 山本
92	H12. 5.10	1272	他	その他 そのた	第二榊原沢 だいにさかきばらさわ	第二榊原沢 だいにさかきばらさわ	西津軽郡	深浦町	北金ヶ沢	榊原 榊原上野
93	H12.11.28	2225	他	その他 そのた	宿合沢 しゅくあいさわ	宿合沢 しゅくあいさわ	西津軽郡	深浦町	北金ヶ沢	榊原上野
94	H14. 5. 8	357	2	赤石川 あかいしがわ	赤石川 あかいしがわ	清水沢 しみずさわ	西津軽郡	鰺ヶ沢町	舘前町	後口田
95	H15. 1.10	14	他	その他 そのた	七ツ石沢 ななついしざわ	七ツ石沢 ななついしざわ	西津軽郡	鰺ヶ沢町	舞戸町	西阿部野 西松島
96	H16. 3.17	276	他	その他 そのた	北追立沢 きたおいたちざわ	北追立沢 きたおいたちざわ	西津軽郡	深浦町	北金ヶ沢	塩見形 小童子山 塩見形上野
97	H16. 3.17	276	他	その他 そのた	宿合沢 しゅくあいさわ	宿合沢 しゅくあいさわ	西津軽郡	深浦町	北金ヶ沢	榊原上野 小童子山国有林
98	H16. 3.17	276	他	その他 そのた	中沢川 なかざわがわ	中沢川 なかざわがわ	西津軽郡	深浦町	深浦	中沢 深浦山国有林 寅平
99	H16. 3.17	276	他	その他 そのた	脇ノ沢 わきのさわ	脇ノ沢 わきのさわ	西津軽郡	深浦町	岩崎	西岩崎山国有林
100	H17. 3.22	318	2	笹内川 ささないがわ	笹内川 ささないがわ	笹内川 ささないがわ	西津軽郡	深浦町	岩崎	東岩崎山国有林
101	H18. 7.26	877	2	中村川 なかむらがわ	中村川 なかむらがわ	南一本杉沢 みなみいっぽんすぎさわ	西津軽郡	鰺ヶ沢町	芦萢町	鹿子石
102	H18. 7.26	877	2	赤石川 あかいしがわ	赤石川 あかいしがわ	脇の沢 わきのさわ	西津軽郡	鰺ヶ沢町	一ツ森町	大谷・大谷脇ノ沢 イ
103	H18. 7.26	877	他	その他 そのた	平沢川 ひらさわがわ	下浜松沢 しもはままつざわ	西津軽郡	深浦町	松神	松神山国有林 松神山
104	H19. 2. 6	103	他	その他 そのた	広戸川 ひろとがわ	広戸川 ひろとがわ	西津軽郡	深浦町	広戸	山崎母沢
105	H19. 5.18	629	他	その他	南大間沢 みなみおおまさわ	南大間沢 みなみおおまさわ	西津軽郡	深浦町	横磯	下岡崎

面積			概況						
				山林		道路等		その他	
延長（m）	幅（m）	面積（ha）	河川敷（ha）	国有林（ha）	公民有林（ha）	種別	面積（ha）	国有地（ha）	公民有地（ha）
52.0	0.0	0.0900	0.000	0.090	0.000		0.000	0.000	0.000
52.0		0.0900		0.090					
800.0	0.0	2.7700	0.000	2.770	0.000		0.000	0.000	0.000
800.0		2.7700		2.770					
1,085.0	0.0	5.3200	0.000	5.320	0.000		0.000	0.000	0.000
1,085.0		5.3200		5.320					
375.0	0.0	1.6700	0.140	0.000	1.480		0.010	0.010	0.030
375.0		1.6700	0.140		1.480		0.010	0.010	0.030
490.0	0.0	1.8800	0.060	1.420	0.010		0.000	0.000	0.390
490.0		1.8800	0.060	1.420	0.010				0.390
1,033.0	0.0	6.6400	1.240	0.000	0.000		0.000	0.000	5.400
1,033.0		6.6400	1.240						5.400
215.0	0.0	0.9300	0.080	0.000	0.840		0.010	0.000	0.000
215.0		0.9300	0.080		0.840		0.010		
488.0	0.0	1.7800	0.040	1.570	0.150		0.020	0.000	0.000
488.0		1.7800	0.040	1.570	0.150		0.020		
404.0	0.0	2.0800	0.090	1.360	0.600		0.020	0.000	0.010
404.0		2.0800	0.090	1.360	0.600		0.020		0.010
		0.0000							
50.0	0.0	0.1400	0.000	0.140	0.000		0.000	0.000	0.000
50.0		0.1400		0.140					
72.0	0.0	0.1600	0.000	0.160	0.000		0.000	0.000	0.000
72.0		0.1600		0.160					
704.0	0.0	1.5300	0.580	0.000	0.200		0.060	0.030	0.660
704.0		1.5300	0.580		0.200		0.060	0.030	0.660
		0.0000							
		0.0000							
175.0	0.0	0.8500	0.030	0.000	0.000		0.050	0.000	0.770
175.0		0.8500	0.030			道路	0.050		0.770
211.0	0.0	1.7600	0.140	0.000	1.150		0.000	0.000	0.470
211.0		1.7600	0.140		1.150				0.470
370.0	0.0	18.6100	0.170	0.000	17.910		0.000	0.000	0.530
370.0		18.6100	0.170		17.910				0.530
430.0	0.0	1.7300	0.190	0.000	0.670		0.000	0.000	0.870
430.0		1.7300	0.190		0.670				0.870
310.0	0.0	1.1822	0.0816	0.0000	1.0539		0.0000	0.0467	0.0000
310.0		1.1822	0.0816		1.0539			0.0467	
		0.0000							
154.0	0.0	0.4118	0.0064	0.3191	0.0180		0.0000	0.0000	0.0683
154.0		0.4118	0.0064	0.3191	0.0180				0.0683
309.0	0.0	1.5731	0.0000	0.4511	0.0000		0.0000	0.0000	1.1220
309.0		1.5731		0.4511					1.1220
		0.0000							
428.6	0.0	1.3937	0.0096	1.3560	0.0230		0.0000	0.0000	0.0051
428.6		1.3937	0.0096	1.3560	0.0230				0.0051
370.0	0.0	2.3885	0.0000	2.3885	0.0000		0.0000	0.0000	0.0000
370.0		2.3885		2.3885					
164.0	0.0	0.4190	0.0685	0.0000	0.3195		0.0000	0.0000	0.0310
164.0		0.4190	0.0685		0.3195				0.0310
573.0	0.0	0.1144	0.0546	0.0000	0.0008		0.0017	0.0000	0.0573
573.0		0.1144	0.0546		0.0008		0.0017		0.0573
146.0	0.0	0.4863	0.0000	0.4476	0.0387		0.0000	0.0000	0.0000
146.0		0.4863		0.4476	0.0387				
145.0	0.0	0.2054	0.1136	0.0000	0.0918		0.0000	0.0000	0.0000
145.0		0.2054	0.1136		0.0918				
149.0	0.0	0.4558	0.0388	0.0000	0.4170		0.0000	0.0000	0.0000
149.0		0.4558	0.0388		0.4170				

整理番号	告示年月日	告示番号	級	水系名	幹川名	渓流名	位置			
							郡市	町村	大字	字
106	H20.01.24	61	2	赤石川 あかいしがわ	赤石川 あかいしがわ	屏風立沢 びょうぶたてさわ	西津軽郡	鰺ヶ沢町	一ッ森	西赤石山国有林
107	H20.01.24	61	他	その他 そのた	吉花沢 よしはなざわ	吉花沢 よしはなざわ	西津軽郡	深浦町	沢辺 岩崎	吉花 浜野
108	H20.03.28	359	他	その他 そのた	玉坂川 たまさかがわ	玉坂川 たまさかがわ	西津軽郡	深浦町	岩崎	浜野 仲津
109	H20.07.29	912	2	赤石川 あかいしがわ	赤石川 あかいしがわ	脇の沢 わきのさわ	西津軽郡	鰺ヶ沢町	一ッ森町	大谷脇ノ沢 上禿
110	H21.04.13	434	他	その他 そのた	吉花沢 よしはなざわ	吉花沢 よしはなざわ	西津軽郡	深浦町	沢辺	吉花
111	H22.03.05	148	2	笹内川 ささないがわ	笹内川 ささないがわ	笹内川 ささないがわ	西津軽郡	深浦町	岩崎	東岩崎山国有林
112	H22.04.26	448	2	赤石川 あかいしがわ	赤石川 あかいしがわ	第三鮎石沢 だいさんあゆいしさわ	西津軽郡	鰺ヶ沢町	一ッ森町	西赤石山国有林
113	H24.02.06	140	2	中村川 なかむらがわ	中村川 なかむらがわ	南中村沢 みなみなかむらさわ	西津軽郡	鰺ヶ沢町	中村町	上山ノ井
114	H24.05.23	622	他	その他 そのた	玉坂川 たまさかがわ	玉坂川 たまさかがわ	西津軽郡	深浦町	岩崎	仲津 玉坂
115	H24.05.23	622	他	その他 そのた	郷沢川 ごうさわがわ	郷沢川 ごうさわがわ	西津軽郡	深浦町	柳田	江沢 宮崎
116	H24.05.23	622	2	大童子川 おおどうじがわ	大童子川 おおどうじがわ	大童子川 おおどうじがわ	西津軽郡	深浦町	岩坂	大童子山国有林
117	H25.04.19	453	2	赤石川 あかいしがわ	赤石川 あかいしがわ	築出沢 つきだしさわ	西津軽郡	鰺ヶ沢町	一ッ森町	西赤石山国有林
118	H25.04.19	453	2	赤石川 あかいしがわ	赤石川 あかいしがわ	内二階沢 うちにかいさわ	西津軽郡	鰺ヶ沢町	一ッ森町	西赤石山国有林
119	H25.11.26	1142	2	中村川 なかむらがわ	中村川 なかむらがわ	中村沢 なかむらさわ	西津軽郡	鰺ヶ沢町	中村町	上山ノ井 下山ノ井
120	H26.06.09	668	2	中村川 なかむらがわ	中村川 なかむらがわ	北中村沢及び南中村沢 きたなかむらさわおよび みなみなかむらさわ	西津軽郡	鰺ヶ沢町	中村町	上山ノ井 中山ノ井
121	H28.02.18	405	2	追良瀬川 おいらせがわ	追良瀬川 おいらせがわ	大山下沢 おおやましたさわ	西津軽郡	深浦町	追良瀬	初瀬山草分 北追良瀬山国有林
122	H28.03.31	546	2	赤石川 あかいしがわ	沼ノ沢川 ぬまのさわかわ	三ヶ沢 さんがさわ	西津軽郡	鰺ヶ沢町	深谷町	若山

面積			概況						
				山林		道路等		その他	
延長（m）	幅（m）	面積（ha）	河川敷（ha）	国有林（ha）	公民有林（ha）	種別	面積（ha）	国有地（ha）	公民有地（ha）
89.3	0.0	0.2544		0.2544					
386.0	0.0	2.4027	0.0348		1.3738		0.0616		0.9325
170.0	0.0	0.8479	0.0976		0.7244		0.0163		0.0096
258.0	0.0	0.9620	0.1202		0.8418				
340.0	0.0	1.3636	0.0640		1.0364		0.0067		0.2565
220.0	0.0	0.8843		0.8843					
112.0	0.0	0.4390		0.4390					
245.3	0.0	1.0054	0.0123		0.9556		0.0375		
193.7	0.0	0.4567	0.0621		0.3712		0.0228		0.0006
1627.9	0.0	8.6377	1.3139		5.4394		0.1321		1.7523
242.5	0.0	0.4852		0.4852					
78.8	0.0	0.2601		0.2601					
106.1	0.0	0.2279	0.0221	0.2058					
293.7	0.0	1.1315	0.0357		0.7374		0.0049		0.3535
405.7	0.0	1.8056	0.0148		1.3666		0.0664	0.0953	0.2625
153.9	0.0	0.4701		0.2639	0.1659		0.0075		0.0328
201.0	0.0	0.6741	0.0344		0.3913		0.0072		0.2412

３－20－11　土砂災害警戒区域等

土砂災害警戒区域等における土砂災害防止対策の推進に関する法律(平成12年、法律第５７号）による指定

（県土整備部）

東青地域県民局地域整備部管内

番号	危険箇所番号	公示年月日	告示番号	区域名	所在地			自然現象の種類	区域内の人家		
					郡・市	町・村	字		警戒区域	うち特別警戒区域	
									戸数	有:1 無:2	戸数
1	Ⅰ-0015	平成18年4月21日	第373号	平岡２号	青森市		大字新城字平岡	急傾斜地の崩壊	27	1	0
2	人Ⅱ-0009	平成18年4月21日	第373号	平岡１２号	青森市		大字新城字平岡	急傾斜地の崩壊	6	1	0
3	201-Ⅰ-014	平成19年3月28日	第231号	中駒田沢	青森市		大字入内字駒田	土石流	15	1	0
4	201-Ⅰ-015	平成19年3月28日	第232号	ねずみ沢	青森市		大字入内字駒田	土石流	17	2	－
5	201-Ⅰ-016	平成19年3月28日	第231号	浅田沢	青森市		大字細越字浅田	土石流	0	1	0
6	201-Ⅰ-017	平成19年3月28日	第231号	南熊沢	青森市		大字岩渡字熊沢	土石流	2	1	0
7	201-Ⅰ-018	平成19年3月28日	第232号	北熊沢	青森市		大字岩渡字熊沢	土石流	6	2	－
8	201-Ⅰ-019	平成19年3月28日	第231号	南田川沢	青森市		大字鶴ケ坂字田川	土石流	31	1	0
9	201-Ⅰ-020	平成19年3月28日	第231号	北田川沢	青森市		大字鶴ケ坂字田川	土石流	14	1	0
10	201-Ⅰ-021	平成19年3月28日	第231号	鶴ケ坂川	青森市		大字鶴ケ坂字川合	土石流	2	1	0
11	201-Ⅰ-022	平成19年3月28日	第232号	山部沢	青森市		大字戸門字山部	土石流	6	2	－
12	201-Ⅱ-005	平成19年3月28日	第232号	入内沢	青森市		大字入内字駒田	土石流	3	2	－
13	201-Ⅱ-006	平成19年3月28日	第231号	北早稲田沢	青森市		大字鶴ケ坂字早稲田	土石流	1	1	0
14	201-Ⅱ-007	平成19年3月28日	第232号	南早稲田沢	青森市		大字鶴ケ坂字早稲田	土石流	2	2	－
15	201-Ⅱ-008	平成19年3月28日	第231号	川合沢	青森市		大字鶴ケ坂字川合	土石流	0	1	0
16	Ⅰ-0002	平成19年3月28日	第232号	鶴ケ坂４号	青森市		大字鶴ケ坂字山本	急傾斜地の崩壊	9	2	－
17	Ⅰ-0003	平成19年3月28日	第231号	鶴ケ坂６号	青森市		大字鶴ケ坂字田川	急傾斜地の崩壊	2	1	1
18	Ⅰ-0008	平成19年3月28日	第231号	戸門１号	青森市		大字戸門字山部	急傾斜地の崩壊	5	1	3
19	Ⅰ-0010	平成19年3月28日	第231号	山田１号	青森市		大字新城字山田	急傾斜地の崩壊	18	1	9
20	Ⅰ-0011	平成19年3月28日	第231号	新城２号	青森市		大字新城字山田	急傾斜地の崩壊	5	1	1
21	Ⅰ-0012	平成19年3月28日	第231号	新城	青森市		大字新城字山田	急傾斜地の崩壊	21	1	1
22	Ⅰ-0013	平成19年3月28日	第231号	新城３号	青森市		大字新城字山田	急傾斜地の崩壊	12	1	0
23	Ⅰ-0016	平成19年3月28日	第231号	平岡３号	青森市		大字新城字平岡	急傾斜地の崩壊	14	1	9
24	Ⅰ-0017	平成19年3月28日	第231号	平岡４号	青森市		大字新城字平岡	急傾斜地の崩壊	21	1	6
25	Ⅰ-0018	平成19年3月28日	第231号	近野１号	青森市		大字安田字近野	急傾斜地の崩壊	0	1	0
26	Ⅰ-0019	平成19年3月28日	第231号	近野２号	青森市		大字安田字近野	急傾斜地の崩壊	3	1	2
27	Ⅰ-0020	平成19年3月28日	第231号	近野３号	青森市		大字安田字近野	急傾斜地の崩壊	6	1	2
28	Ⅰ-0021	平成19年3月28日	第231号	安田	青森市		大字安田字近野	急傾斜地の崩壊	22	1	1
29	Ⅰ-0022	平成19年3月28日	第231号	孫内	青森市		大字孫内字山科	急傾斜地の崩壊	5	1	0
30	Ⅰ-0023	平成19年3月28日	第231号	孫内２号	青森市		大字孫内字山辺	急傾斜地の崩壊	5	1	0
31	Ⅰ-0025	平成19年3月28日	第231号	横手	青森市		大字野沢字横手	急傾斜地の崩壊	8	1	1
32	Ⅰ-1180	平成19年3月28日	第232号	平和台団地	青森市		大字新城字山田	急傾斜地の崩壊	51	2	－
33	Ⅱ-0001	平成19年3月28日	第231号	鶴ケ坂８号	青森市		大字鶴ケ坂字早稲田	急傾斜地の崩壊	1	1	1
34	Ⅱ-0002	平成19年3月28日	第231号	鶴ケ坂９号	青森市		大字鶴ケ坂字早稲田	急傾斜地の崩壊	1	1	1
35	Ⅱ-0003	平成19年3月28日	第231号	戸門２号	青森市		大字戸門字見通	急傾斜地の崩壊	4	1	4
36	Ⅱ-0005	平成19年3月28日	第231号	旗野台団地３号	青森市		大字新城字山田	急傾斜地の崩壊	3	1	2
37	Ⅱ-0008	平成19年3月28日	第231号	山田３号	青森市		大字新城字山田	急傾斜地の崩壊	1	1	0
38	Ⅱ-0012	平成19年3月28日	第231号	山田７号	青森市		大字新城字山田	急傾斜地の崩壊	1	1	1
39	Ⅱ-0013	平成19年3月28日	第231号	山田８号	青森市		大字新城字山田	急傾斜地の崩壊	10	1	3
40	Ⅱ-0014	平成19年3月28日	第231号	山田９号	青森市		大字新城字山田	急傾斜地の崩壊	3	1	1
41	Ⅱ-0016	平成19年3月28日	第231号	平岡８号	青森市		大字新城字平岡	急傾斜地の崩壊	2	1	2
42	Ⅱ-0017	平成19年3月28日	第231号	平岡９号	青森市		大字新城字平岡	急傾斜地の崩壊	14	1	1
43	Ⅱ-0018	平成19年3月28日	第231号	平岡１０号	青森市		大字新城字平岡	急傾斜地の崩壊	1	1	0
44	Ⅱ-0019	平成19年3月28日	第231号	孫内３号	青森市		大字孫内字山科	急傾斜地の崩壊	1	1	1

番号	危険箇所番号	公示年月日	告示番号	区域名	所在地			自然現象の種類	区域内の人家		
					郡・市	町・村	字		警戒区域	うち特別警戒区域	
									戸数	有:1 無:2	戸数
45	Ⅱ-0021	平成19年3月28日	第231号	岩渡１号	青森市		大字岩渡字熊沢	急傾斜地の崩壊	3	1	3
46	Ⅱ-0022	平成19年3月28日	第231号	近野４号	青森市		大字安田字近野	急傾斜地の崩壊	1	1	0
47	Ⅱ-0023	平成19年3月28日	第231号	近野５号	青森市		大字安田字近野	急傾斜地の崩壊	4	1	1
48	Ⅱ-11001	平成19年3月28日	第231号	鶴ケ坂１０号	青森市		大字鶴ケ坂字川合	急傾斜地の崩壊	4	1	3
49	Ⅱ-11002	平成19年3月28日	第231号	戸門３号	青森市		大字戸門字山部	急傾斜地の崩壊	2	1	1
50	Ⅲ-0001	平成19年3月28日	第231号	三内２号	青森市		大字三内字丸山	急傾斜地の崩壊	1	1	0
51	人Ⅰ-0004	平成19年3月28日	第231号	平岡７号	青森市		大字新城字平岡	急傾斜地の崩壊	0	1	0
52	人Ⅰ-11001	平成19年3月28日	第231号	平岡１８号	青森市		大字新城字平岡	急傾斜地の崩壊	9	1	2
53	人Ⅱ-0002	平成19年3月28日	第231号	旗野台団地６号	青森市		大字新城字山田	急傾斜地の崩壊	2	1	0
54	人Ⅱ-0003	平成19年3月28日	第231号	旗野台団地７号	青森市		大字新城字山田	急傾斜地の崩壊	3	1	0
55	人Ⅱ-0004	平成19年3月28日	第231号	山田１０号	青森市		大字新城字山田	急傾斜地の崩壊	1	1	1
56	人Ⅱ-0006	平成19年3月28日	第231号	山田１１号	青森市		大字新城字山田	急傾斜地の崩壊	2	1	1
57	人Ⅱ-0007	平成19年3月28日	第231号	山田１２号	青森市		大字新城字山田	急傾斜地の崩壊	3	1	0
58	人Ⅱ-0008	平成19年3月28日	第231号	平岡１１号	青森市		大字新城字平岡	急傾斜地の崩壊	5	1	4
59	人Ⅱ-0010	平成19年3月28日	第231号	平岡１３号	青森市		大字新城字平岡	急傾斜地の崩壊	7	1	1
60	人Ⅱ-0011	平成19年3月28日	第231号	平岡１４号	青森市		大字新城字平岡	急傾斜地の崩壊	5	1	2
61	人Ⅱ-0012	平成19年3月28日	第231号	平岡１５号	青森市		大字新城字平岡	急傾斜地の崩壊	2	1	0
62	人Ⅱ-0013	平成19年3月28日	第231号	平岡１６号	青森市		大字新城字平岡	急傾斜地の崩壊	1	1	0
63	人Ⅱ-0015	平成19年3月28日	第231号	三内１号	青森市		大字三内字丸山	急傾斜地の崩壊	1	1	1
64	人Ⅱ-0179	平成19年3月28日	第232号	山田２号	青森市		大字新城字山田	急傾斜地の崩壊	1	2	－
65	人Ⅱ-0180	平成19年3月28日	第231号	山田４号	青森市		大字新城字山田	急傾斜地の崩壊	12	1	4
66	人Ⅱ-0181	平成19年3月28日	第231号	平岡１７号	青森市		大字新城字平岡	急傾斜地の崩壊	1	1	0
67	人Ⅲ-11001	平成19年3月28日	第231号	近野６号	青森市		大字安田字近野	急傾斜地の崩壊	0	1	0
68	201-Ⅰ-001	平成20年3月12日	第188号	北浅虫沢	青森市		大字浅虫字坂本	土石流	5	2	－
69	201-Ⅰ-002	平成20年3月12日	第187号	浅虫右沢	青森市		大字浅虫字内野	土石流	44	1	0
70	201-Ⅰ-003	平成20年3月12日	第187号	浅虫左上沢	青森市		大字浅虫字山下	土石流	39	1	0
71	201-Ⅰ-004	平成20年3月12日	第187号	浅虫左下沢	青森市		大字浅虫字山下	土石流	45	1	0
72	201-Ⅰ-005	平成20年3月12日	第187号	滝沢	青森市		大字滝沢字住吉	土石流	13	1	0
73	201-Ⅰ-006	平成20年3月12日	第187号	東滝沢	青森市		大字滝沢字住吉	土石流	24	1	9
74	201-Ⅰ-008	平成20年3月12日	第188号	野際沢	青森市		大字沢山字野際	土石流	22	2	－
75	201-Ⅰ-009	平成20年3月12日	第187号	八甲田沢	青森市		大字駒込字深沢	土石流	17	1	0
76	201-Ⅰ-010	平成20年3月12日	第187号	鳥滝沢川	青森市		大字荒川字南荒川山	土石流	0	1	0
77	201-Ⅰ-011	平成20年3月12日	第188号	酸ヶ湯沢	青森市		大字荒川字南荒川山国有林酸ヶ湯沢	土石流	0	2	－
78	201-Ⅰ-012	平成20年3月12日	第187号	南酸ヶ湯沢	青森市		大字荒川字南荒川山	土石流	1	1	1
79	201-Ⅱ-001	平成20年3月12日	第187号	浅虫温泉沢	青森市		大字浅虫字蛍谷	土石流	1	1	0
80	201-Ⅱ-002	平成20年3月12日	第188号	浅虫温泉左沢	青森市		大字浅虫字蛍谷	土石流	1	2	－
81	201-Ⅱ-003	平成20年3月12日	第187号	西山下沢	青森市		大字浅虫字山下	土石流	2	1	0
82	201-Ⅱ-004	平成20年3月12日	第188号	住吉沢	青森市		大字滝沢字住吉	土石流	4	2	－
83	201-Ⅱ-11001	平成20年3月12日	第187号	浅虫温泉右沢	青森市		大字浅虫字蛍谷	土石流	1	1	0
84	Ⅰ-0024	平成20年3月12日	第187号	入内１号	青森市		大字入内字駒田	急傾斜地の崩壊	0	1	0
85	Ⅰ-0027	平成20年3月12日	第187号	川部	青森市		大字野沢字川部	急傾斜地の崩壊	41	1	18
86	Ⅰ-0028	平成20年3月12日	第187号	横内	青森市		大字横内字亀井	急傾斜地の崩壊	10	1	0
87	Ⅰ-0029	平成20年3月12日	第187号	雲谷	青森市		大字雲谷字山吹	急傾斜地の崩壊	0	1	0
88	Ⅰ-0030	平成20年3月12日	第187号	酸ヶ湯	青森市		大字荒川字南荒川山国有林酸ヶ湯沢	急傾斜地の崩壊	0	1	0
89	Ⅰ-0033	平成20年3月12日	第187号	蛍沢	青森市		大字駒込字蛍沢	急傾斜地の崩壊	0	1	0
90	Ⅰ-0034	平成20年3月12日	第187号	滝ノ沢	青森市		大字滝沢字住吉	急傾斜地の崩壊	0	1	0
91	Ⅰ-0035	平成20年3月12日	第187号	鈴森	青森市		大字野内字鈴森	急傾斜地の崩壊	11	1	10
92	Ⅰ-0040	平成20年3月12日	第187号	浜田２号	青森市		大字久栗坂字浜田	急傾斜地の崩壊	6	1	5
93	Ⅰ-0041	平成20年3月12日	第187号	久栗坂２号	青森市		大字久栗坂字山辺	急傾斜地の崩壊	7	1	2
94	Ⅰ-0042	平成20年3月12日	第188号	久栗坂３号	青森市		大字久栗坂字山辺	急傾斜地の崩壊	0	2	－
95	Ⅰ-0045	平成20年3月12日	第187号	浅虫２号	青森市		大字浅虫字山下	急傾斜地の崩壊	48	1	0
96	Ⅰ-0050	平成20年3月12日	第187号	浅虫	青森市		大字浅虫字蛍谷	急傾斜地の崩壊	7	1	4

番号	危険箇所番号	公示年月日	告示番号	区域名	所在地			自然現象の種類	区域内の人家		
					郡・市	町・村	字		警戒区域	うち特別警戒区域	
									戸数	有:1 無:2	戸数
97	Ⅰ-0051	平成20年3月12日	第187号	坂本２号	青森市		大字浅虫字蛍谷	急傾斜地の崩壊	17	1	0
98	Ⅰ-11001	平成20年3月12日	第187号	幸畑５号	青森市		大字幸畑字阿部野	急傾斜地の崩壊	0	1	0
99	Ⅰ-11002	平成20年3月12日	第187号	浅虫８号	青森市		大字浅虫字山下	急傾斜地の崩壊	13	1	1
100	Ⅰ-11003	平成20年3月12日	第187号	浅虫９号	青森市		大字浅虫字山下	急傾斜地の崩壊	9	1	0
101	Ⅰ-1179	平成20年3月12日	第187号	朝日山	青森市		大字高田字朝日山	急傾斜地の崩壊	11	1	2
102	Ⅱ-0024	平成20年3月12日	第187号	栄山１号	青森市		大字細越字栄山	急傾斜地の崩壊	4	1	2
103	Ⅱ-0025	平成20年3月12日	第187号	栄山２号	青森市		大字細越字栄山	急傾斜地の崩壊	3	1	0
104	Ⅱ-0026	平成20年3月12日	第187号	入内２号	青森市		大字入内字駒田	急傾斜地の崩壊	1	1	1
105	Ⅱ-0027	平成20年3月12日	第187号	入内３号	青森市		大字入内字駒田	急傾斜地の崩壊	3	1	1
106	Ⅱ-0028	平成20年3月12日	第187号	稲荷沢	青森市		大字野沢字稲荷沢	急傾斜地の崩壊	3	1	0
107	Ⅱ-0029	平成20年3月12日	第187号	合子沢１号	青森市		大字合子沢字松森	急傾斜地の崩壊	0	1	0
108	Ⅱ-0030	平成20年3月12日	第187号	合子沢２号	青森市		大字合子沢字松森	急傾斜地の崩壊	14	1	0
109	Ⅱ-0031	平成20年3月12日	第187号	亀井	青森市		大字横内字亀井	急傾斜地の崩壊	6	1	0
110	Ⅱ-0032	平成20年3月12日	第187号	戸崎１号	青森市		大字戸崎字宮井	急傾斜地の崩壊	9	1	1
111	Ⅱ-0033	平成20年3月12日	第187号	戸崎２号	青森市		大字戸崎字宮井	急傾斜地の崩壊	2	1	1
112	Ⅱ-0034	平成20年3月12日	第187号	戸崎３号	青森市		大字戸崎字宮井	急傾斜地の崩壊	3	1	1
113	Ⅱ-0035	平成20年3月12日	第187号	桑原	青森市		大字桑原字山崎	急傾斜地の崩壊	3	1	0
114	Ⅱ-0036	平成20年3月12日	第187号	野内	青森市		大字野内字浦島	急傾斜地の崩壊	1	1	1
115	Ⅱ-0037	平成20年3月12日	第187号	久栗坂４号	青森市		大字久栗坂字山辺	急傾斜地の崩壊	2	1	2
116	Ⅱ-0038	平成20年3月12日	第187号	浅虫４号	青森市		大字浅虫字山下	急傾斜地の崩壊	4	1	4
117	Ⅱ-0039	平成20年3月12日	第187号	浅虫５号	青森市		大字浅虫字山下	急傾斜地の崩壊	23	1	2
118	Ⅱ-0040	平成20年3月12日	第187号	浅虫６号	青森市		大字浅虫字坂本	急傾斜地の崩壊	8	1	7
119	Ⅱ-11003	平成20年3月12日	第187号	入内５号	青森市		大字入内字駒田	急傾斜地の崩壊	1	1	0
120	Ⅱ-11004	平成20年3月12日	第187号	亀井２号	青森市		大字横内字亀井	急傾斜地の崩壊	3	1	0
121	Ⅱ-11005	平成20年3月12日	第187号	戸山２号	青森市		大字戸山字赤坂	急傾斜地の崩壊	3	1	3
122	Ⅲ-0002	平成20年3月12日	第187号	後菟	青森市		大字後菟字前橋	急傾斜地の崩壊	4	1	0
123	Ⅲ-0003	平成20年3月12日	第187号	戸崎４号	青森市		大字戸崎字宮井	急傾斜地の崩壊	1	1	0
124	Ⅲ-0004	平成20年3月12日	第187号	幸畑３号	青森市		大字幸畑字阿部野	急傾斜地の崩壊	4	1	0
125	Ⅲ-0005	平成20年3月12日	第187号	幸畑４号	青森市		大字幸畑字阿部野	急傾斜地の崩壊	0	1	0
126	Ⅲ-0006	平成20年3月12日	第187号	駒込２号	青森市		大字駒込字桐ノ沢	急傾斜地の崩壊	0	1	0
127	Ⅲ-0007	平成20年3月12日	第187号	駒込３号	青森市		大字駒込字桐ノ沢	急傾斜地の崩壊	1	1	0
128	Ⅲ-0008	平成20年3月12日	第187号	駒込４号	青森市		大字駒込字深沢	急傾斜地の崩壊	1	1	0
129	Ⅲ-0009	平成20年3月12日	第187号	浅虫７号	青森市		大字浅虫字山下	急傾斜地の崩壊	0	1	0
130	人Ⅰ-0005	平成20年3月12日	第188号	横内１号	青森市		大字横内字桜峰	急傾斜地の崩壊	0	2	－
131	人Ⅰ-0006	平成20年3月12日	第187号	合子沢３号	青森市		大字合子沢字山崎	急傾斜地の崩壊	22	1	0
132	人Ⅰ-0007	平成20年3月12日	第188号	横内３号	青森市		大字横内字亀井	急傾斜地の崩壊	0	2	－
133	人Ⅰ-11002	平成20年3月12日	第187号	戸山３号	青森市		大字戸山字赤坂	急傾斜地の崩壊	19	1	6
134	人Ⅱ-0016	平成20年3月12日	第187号	入内４号	青森市		大字入内字駒田	急傾斜地の崩壊	4	1	1
135	人Ⅱ-0017	平成20年3月12日	第187号	駒込１号	青森市		大字駒込字桐ノ沢	急傾斜地の崩壊	2	1	0
136	人Ⅱ-0018	平成20年3月12日	第188号	戸山	青森市		大字戸山字赤坂	急傾斜地の崩壊	1	2	－
137	364-Ⅰ-001	平成22年8月27日	第577号	下花岡沢	青森市		杉沢字山元	土石流	36	1	0
138	364-Ⅰ-002	平成22年8月27日	第577号	上花岡沢	青森市浪岡		杉沢字山元	土石流	33	1	0
139	364-Ⅰ-003	平成22年8月27日	第577号	舘野沢	青森市浪岡		女鹿沢字野尻	土石流	10	1	0
140	364-Ⅰ-004	平成22年8月27日	第578号	野尻沢	青森市浪岡		杉沢字山元	土石流	3	2	－
141	364-Ⅰ-005	平成22年8月27日	第578号	西山沢	青森市浪岡		杉沢字山元	土石流	1	2	－
142	364-Ⅰ-006	平成22年8月27日	第577号	上大釈迦沢	青森市浪岡		大釈迦字沢田	土石流	9	1	0
143	364-Ⅰ-007	平成22年8月27日	第577号	新大釈迦沢	青森市浪岡		大釈迦字沢田	土石流	14	1	0
144	364-Ⅰ-008	平成22年8月27日	第577号	中北大釈迦沢	青森市浪岡		大釈迦字山田	土石流	19	1	0
145	364-Ⅰ-009	平成22年8月27日	第577号	西王余魚沢	青森市浪岡		王余魚沢字王余魚沢	土石流	0	1	0
146	364-Ⅰ-010	平成22年8月27日	第578号	中王余魚沢	青森市浪岡		王余魚沢字王余魚沢	土石流	0	2	－
147	364-Ⅰ-011	平成22年8月27日	第577号	東王余魚沢	青森市浪岡		王余魚沢字王余魚沢	土石流	0	1	0
148	364-Ⅰ-012	平成22年8月27日	第577号	下相沢	青森市浪岡		相沢字長沢	土石流	0	1	0

番号	危険箇所番号	公示年月日	告示番号	区域名	所在地			自然現象の種類	区域内の人家		
					郡・市	町・村	字		警戒区域	うち特別警戒区域	
									戸数	有:1 無:2	戸数
149	364-Ⅰ-013	平成22年8月27日	第577号	上目倉石沢	青森市浪岡		細野字二股	土石流	4	1	0
150	364-Ⅰ-014	平成22年8月27日	第577号	目倉石沢	青森市浪岡		細野字目倉石	土石流	2	1	0
151	364-Ⅰ-015	平成22年8月27日	第578号	中相沢	青森市浪岡		細野字沢井	土石流	11	2	－
152	364-Ⅰ-016	平成22年8月27日	第578号	西中相沢	青森市浪岡		細野字沢井	土石流	8	2	－
153	364-Ⅰ-017	平成22年8月27日	第577号	下湯の沢	青森市浪岡		本郷字松元	土石流	140	1	0
154	364-Ⅰ-11001	平成22年8月27日	第577号	県民の森沢	青森市浪岡		大釈迦字沢内沢	土石流	0	1	0
155	364-Ⅰ-11002	平成22年8月27日	第577号	北藤巻沢	青森市浪岡		長沼字北藤巻	土石流	38	1	0
156	364-Ⅱ-001	平成22年8月27日	第577号	北西山沢	青森市浪岡		杉沢字山元	土石流	53	1	0
157	364-Ⅱ-002	平成22年8月27日	第578号	上十和田神沢	青森市浪岡		徳才子字山本	土石流	3	2	－
158	364-Ⅱ-003	平成22年8月27日	第577号	大釈迦沢	青森市浪岡		徳才子字山本	土石流	45	1	0
159	364-Ⅱ-004	平成22年8月27日	第577号	下大釈迦沢	青森市浪岡		大釈迦字前田	土石流	9	1	0
160	364-Ⅱ-005	平成22年8月27日	第578号	下北大釈迦沢	青森市浪岡		大釈迦字山田	土石流	7	2	－
161	364-Ⅱ-006	平成22年8月27日	第577号	南王余魚沢	青森市浪岡		王余魚沢字村元	土石流	2	1	0
162	364-Ⅱ-007	平成22年8月27日	第577号	上湯ノ沢	青森市浪岡		本郷字田ノ沢	土石流	3	1	0
163	364-Ⅲ-001	平成22年8月27日	第578号	加茂沢	青森市浪岡		杉沢字山元	土石流	1	2	－
164	364-Ⅲ-002	平成22年8月27日	第578号	下野尻沢	青森市浪岡		高屋敷字野尻	土石流	0	2	－
165	364-Ⅲ-003	平成22年8月27日	第578号	上野尻沢	青森市浪岡		高屋敷字野尻	土石流	3	2	－
166	364-Ⅲ-004	平成22年8月27日	第578号	下草刈沢	青森市浪岡		高屋敷字野尻	土石流	4	2	－
167	364-Ⅲ-005	平成22年8月27日	第578号	中草刈沢	青森市浪岡		高屋敷字野尻	土石流	5	2	－
168	364-Ⅲ-006-1	平成22年8月27日	第577号	草刈沢1号	青森市浪岡		高屋敷字野尻	土石流	5	1	0
169	364-Ⅲ-006-2	平成22年8月27日	第577号	草刈沢2号	青森市浪岡		高屋敷字野尻	土石流	5	1	0
170	364-Ⅲ-007	平成22年8月27日	第577号	下十和田神沢	青森市浪岡		高屋敷字野尻	土石流	2	1	0
171	364-Ⅲ-008	平成22年8月27日	第578号	十和田神沢	青森市浪岡		高屋敷字野尻	土石流	2	2	－
172	364-Ⅲ-010	平成22年8月27日	第577号	北外崎山沢	青森市浪岡		大釈迦	土石流	0	1	0
173	364-Ⅲ-011	平成22年8月27日	第578号	西外崎山沢	青森市浪岡		大釈迦	土石流	0	2	－
174	364-Ⅲ-012	平成22年8月27日	第577号	中外崎山沢	青森市浪岡		大釈迦	土石流	0	1	0
175	364-Ⅲ-013-1	平成22年8月27日	第578号	外崎山沢1号	青森市浪岡		大釈迦	土石流	0	2	－
176	364-Ⅲ-013-2	平成22年8月27日	第577号	外崎山沢2号	青森市浪岡		大釈迦	土石流	0	1	0
177	364-Ⅲ-013-3	平成22年8月27日	第577号	外崎山沢3号	青森市浪岡		大釈迦	土石流	0	1	0
178	364-Ⅲ-015	平成22年8月27日	第577号	松山沢	青森市浪岡		王余魚沢	土石流	1	1	0
179	364-Ⅲ-016	平成22年8月27日	第577号	高頭森山西沢	青森市浪岡		王余魚沢	土石流	0	1	0
180	364-Ⅲ-017	平成22年8月27日	第577号	高頭森山沢	青森市浪岡		王余魚沢	土石流	0	1	0
181	364-Ⅲ-018	平成22年8月27日	第577号	天狗平山沢	青森市浪岡		北中野	土石流	0	1	0
182	364-Ⅲ-019	平成22年8月27日	第577号	開拓入沢	青森市浪岡		北中野	土石流	0	1	0
183	364-Ⅲ-020	平成22年8月27日	第577号	坊主畑山沢	青森市浪岡		北中野	土石流	0	1	0
184	364-Ⅲ-11001	平成22年8月27日	第578号	北大沢	青森市浪岡		大釈迦	土石流	0	2	－
185	Ⅰ-0284	平成22年8月27日	第577号	北大	青森市浪岡		大釈迦字沢田	急傾斜地の崩壊	9	1	3
186	Ⅰ-0285	平成22年8月27日	第577号	王余魚沢４号	青森市浪岡		王余魚沢字北村元	急傾斜地の崩壊	3	1	0
187	Ⅰ-0286	平成22年8月27日	第577号	王余魚沢１号	青森市浪岡		王余魚沢字北村元	急傾斜地の崩壊	2	1	1
188	Ⅰ-0287	平成22年8月27日	第577号	王余魚沢２号	青森市浪岡		王余魚沢字北村元	急傾斜地の崩壊	8	1	4
189	Ⅰ-0288	平成22年8月27日	第577号	王余魚沢３号	青森市浪岡		王余魚沢字村元	急傾斜地の崩壊	2	1	1
190	Ⅰ-0289	平成22年8月27日	第578号	相沢２号	青森市浪岡		相沢字村元	急傾斜地の崩壊	3	2	－
191	Ⅰ-0290	平成22年8月27日	第578号	相沢１号	青森市浪岡		相沢字村元	急傾斜地の崩壊	4	2	－
192	Ⅰ-0292	平成22年8月27日	第577号	目倉石１号	青森市浪岡		細野字目倉石	急傾斜地の崩壊	12	1	8
193	Ⅰ-0293	平成22年8月27日	第577号	目倉石２号	青森市浪岡		細野字二股	急傾斜地の崩壊	7	1	1
194	Ⅰ-0294	平成22年8月27日	第577号	目倉石３号	青森市浪岡		細野字目倉石	急傾斜地の崩壊	5	1	2
195	Ⅰ-0295	平成22年8月27日	第577号	一ツ森	青森市浪岡		細野字大沢	急傾斜地の崩壊	7	1	2
196	Ⅰ-1211	平成22年8月27日	第577号	県民の森１号	青森市浪岡		大釈迦字沢内沢	急傾斜地の崩壊	0	1	0
197	Ⅰ-1212	平成22年8月27日	第577号	前田１号	青森市浪岡		大釈迦字前田	急傾斜地の崩壊	0	1	0
198	Ⅰ-1213	平成22年8月27日	第577号	野尻	青森市浪岡		女鹿沢字野尻	急傾斜地の崩壊	48	1	0
199	Ⅱ-0058	平成22年8月27日	第577号	大釈迦２号	青森市浪岡		大釈迦字沢田	急傾斜地の崩壊	1	1	0
200	Ⅱ-0241	平成22年8月27日	第577号	県民の森２号	青森市浪岡		大釈迦字沢内沢	急傾斜地の崩壊	0	1	0

番号	危険箇所番号	公示年月日	告示番号	区域名	所在地			自然現象の種類	区域内の人家		
					郡・市	町・村	字		警戒区域	うち特別警戒区域	
									戸数	有:1 無:2	戸数
201	Ⅱ-0245	平成22年8月27日	第577号	上沢田	青森市浪岡		北中野字上沢田	急傾斜地の崩壊	1	1	0
202	Ⅱ-0246	平成22年8月27日	第577号	野木嶋	青森市浪岡		北中野字長沢	急傾斜地の崩壊	1	1	1
203	Ⅱ-0247	平成22年8月27日	第577号	大沢４号	青森市浪岡		細野字大沢	急傾斜地の崩壊	1	1	1
204	Ⅱ-0248	平成22年8月27日	第577号	大沢２号	青森市浪岡		細野字大沢	急傾斜地の崩壊	1	1	0
205	Ⅱ-0249	平成22年8月27日	第577号	大沢１号	青森市浪岡		細野字大沢	急傾斜地の崩壊	1	1	1
206	Ⅱ-0250	平成22年8月27日	第577号	大沢３号	青森市浪岡		細野字大沢	急傾斜地の崩壊	1	1	0
207	Ⅱ-0968	平成22年8月27日	第577号	北大２号	青森市浪岡		大釈迦字山田	急傾斜地の崩壊	2	1	0
208	Ⅱ-0969	平成22年8月27日	第577号	山本１号	青森市浪岡		徳才子字山本	急傾斜地の崩壊	2	1	0
209	Ⅱ-0970	平成22年8月27日	第577号	山本２号	青森市浪岡		徳才子字山本	急傾斜地の崩壊	2	1	0
210	Ⅱ-0971	平成22年8月27日	第577号	王余魚沢５号	青森市浪岡		王余魚沢字村元	急傾斜地の崩壊	2	1	0
211	Ⅱ-11006	平成22年8月27日	第577号	王余魚沢６号	青森市浪岡		王余魚沢字王余魚沢	急傾斜地の崩壊	1	1	1
212	Ⅱ-11007	平成22年8月27日	第577号	相沢４号	青森市浪岡		相沢字村元	急傾斜地の崩壊	1	1	1
213	Ⅱ-11008	平成22年8月27日	第577号	沢井	青森市浪岡		細野字村井	急傾斜地の崩壊	4	1	0
214	Ⅱ-11009	平成22年8月27日	第577号	田ノ沢	青森市浪岡		本郷字田ノ沢	急傾斜地の崩壊	1	1	1
215	Ⅱ-11010	平成22年8月27日	第577号	沢田９号	青森市浪岡		大釈迦字沢田	急傾斜地の崩壊	1	1	0
216	Ⅲ-0057	平成22年8月27日	第577号	大釈迦１号	青森市浪岡		大釈迦字沢井	急傾斜地の崩壊	0	1	0
217	Ⅲ-0060	平成22年8月27日	第577号	相沢３号	青森市浪岡		相沢字長井	急傾斜地の崩壊	0	1	0
218	人Ⅰ-0057	平成22年8月27日	第577号	中相沢	青森市浪岡		細野字沢井	急傾斜地の崩壊	0	1	0
219	人Ⅱ-0064	平成22年8月27日	第577号	沢田８号	青森市浪岡		大釈迦字沢田	急傾斜地の崩壊	2	1	1
220	砂-12	平成23年3月23日	第265号	浅虫	青森市		大字浅虫字山下	地滑り	0	2	－
221	砂-13	平成23年3月23日	第265号	居繰の滝	青森市		大字荒川字横倉	地滑り	0	2	－
222	201-Ⅰ-007	平成26年3月28日	第234号	小川平沢	青森市		大字滝沢字小川平	土石流	5	1	1
223	201-Ⅰ-013	平成26年3月28日	第235号	南駒田沢	青森市		大字入内字駒田	土石流	9	2	－
224	Ⅰ-0001	平成26年3月28日	第234号	鶴ケ坂５号	青森市		大字鶴ケ坂字山本	急傾斜地の崩壊	9	1	0
225	Ⅰ-0004	平成26年3月28日	第234号	鶴ケ坂	青森市		大字鶴ケ坂字田川	急傾斜地の崩壊	13	1	3
226	Ⅰ-0005	平成26年3月28日	第234号	鶴ケ坂２号	青森市		大字鶴ケ坂字川合	急傾斜地の崩壊	13	1	0
227	Ⅰ-0006	平成26年3月28日	第234号	鶴ケ坂７号	青森市		大字鶴ケ坂字早稲田	急傾斜地の崩壊	10	1	1
228	Ⅰ-0007	平成26年3月28日	第234号	鶴ケ坂３号	青森市		大字鶴ケ坂字田川	急傾斜地の崩壊	17	1	1
229	Ⅰ-0009	平成26年3月28日	第235号	旗野台団地１号	青森市		大字新城字山田	急傾斜地の崩壊	5	2	－
230	Ⅰ-0014	平成26年3月28日	第234号	平岡１号	青森市		大字新城字平岡	急傾斜地の崩壊	28	1	0
231	Ⅰ-0026	平成26年3月28日	第234号	大柳辺	青森市		大字野沢字川部	急傾斜地の崩壊	14	1	1
232	Ⅰ-0031	平成26年3月28日	第234号	幸畑１号	青森市		幸畑三丁目	急傾斜地の崩壊	6	1	0
233	Ⅰ-0032	平成26年3月28日	第234号	幸畑２号	青森市		大字幸畑字阿部野	急傾斜地の崩壊	9	1	0
234	Ⅰ-0036	平成26年3月28日	第234号	鈴森２号	青森市		大字野内字鈴森	急傾斜地の崩壊	8	1	1
235	Ⅰ-0037	平成26年3月28日	第234号	浦島	青森市		大字野内字浦島	急傾斜地の崩壊	57	1	12
236	Ⅰ-0039	平成26年3月28日	第234号	浜田１号	青森市		大字久栗坂字浜田	急傾斜地の崩壊	6	1	4
237	Ⅰ-0043	平成26年3月28日	第234号	久栗坂	青森市		大字久栗坂字山辺	急傾斜地の崩壊	9	1	4
238	Ⅰ-0044	平成26年3月28日	第234号	浅虫３号	青森市		大字浅虫字山下	急傾斜地の崩壊	4	1	4
239	Ⅰ-0046	平成26年3月28日	第234号	蛍谷	青森市		大字浅虫字蛍谷	急傾斜地の崩壊	173	1	54
240	Ⅰ-0052	平成26年3月28日	第234号	坂本	青森市		大字浅虫字坂本	急傾斜地の崩壊	16	1	6
241	Ⅱ-0004	平成26年3月28日	第234号	旗野台団地２号	青森市		大字新城字山田	急傾斜地の崩壊	1	1	0
242	Ⅱ-0006	平成26年3月28日	第234号	旗野台団地４号	青森市		大字新城字山田	急傾斜地の崩壊	13	1	1
243	Ⅱ-0010	平成26年3月28日	第234号	山田５号	青森市		大字新城字山田	急傾斜地の崩壊	3	1	0
244	人Ⅰ-0001	平成26年3月28日	第234号	平岡５号	青森市		大字新城字平岡	急傾斜地の崩壊	9	1	6
245	人Ⅰ-0003	平成26年3月28日	第234号	平岡６号	青森市		大字新城字平岡	急傾斜地の崩壊	23	1	0
246	人Ⅱ-0001	平成26年3月28日	第234号	旗野台団地５号	青森市		大字新城字山田	急傾斜地の崩壊	3	1	0
247	人Ⅱ-0014	平成26年3月28日	第235号	岩渡２号	青森市		大字岩渡字熊沢	急傾斜地の崩壊	1	2	－
248	301-Ⅰ-002	平成20年3月17日	第207号	家岸沢１号	東津軽郡	平内町	大字松野木字家岸	土石流	4	1	0
249	301-Ⅰ-003	平成20年3月17日	第207号	内童子渡沢	東津軽郡	平内町	大字松野木字家岸	土石流	38	1	0
250	301-Ⅰ-004	平成20年3月17日	第207号	深沢１号	東津軽郡	平内町	大字外童子字滝ノ沢	土石流	16	1	0
251	301-Ⅰ-005	平成20年3月17日	第207号	基一郎沢	東津軽郡	平内町	大字外童子字滝ノ沢	土石流	2	1	0
252	301-Ⅰ-006	平成20年3月17日	第207号	北大和山沢	東津軽郡	平内町	大字外童子字滝ノ沢	土石流	2	1	0

番号	危険箇所番号	公示年月日	告示番号	区域名	所在地			自然現象の種類	区域内の人家		
					郡・市	町・村	字		警戒区域	うち特別警戒区域	
									戸数	有:1 無:2	戸数
253	301-Ⅰ-007	平成20年3月17日	第207号	家岸沢２号	東津軽郡	平内町	大字田茂木字家岸	土石流	12	1	0
254	301-Ⅰ-008	平成20年3月17日	第207号	稗田沢１号	東津軽郡	平内町	大字中野字稗田沢	土石流	10	1	0
255	301-Ⅰ-009	平成20年3月17日	第207号	南稗田沢	東津軽郡	平内町	大字中野字稗田沢	土石流	8	1	0
256	301-Ⅰ-010	平成20年3月17日	第207号	家ノ下沢	東津軽郡	平内町	大字中野字堤ヶ沢	土石流	8	1	0
257	301-Ⅰ-011	平成20年3月17日	第208号	水ケ沢	東津軽郡	平内町	大字小豆沢字茂浦沢	土石流	0	2	－
258	301-Ⅰ-014	平成20年3月17日	第208号	雷電林沢１号	東津軽郡	平内町	大字浅所字浅所	土石流	31	2	－
259	301-Ⅰ-019	平成20年3月17日	第208号	野内畑沢１号	東津軽郡	平内町	大字東田沢字野内畑	土石流	1	2	－
260	301-Ⅰ-021	平成20年3月17日	第207号	南稲生沢	東津軽郡	平内町	大字稲生字深沢	土石流	5	1	0
261	301-Ⅰ-022	平成20年3月17日	第207号	浦田沢	東津軽郡	平内町	大字茂浦字後菟	土石流	15	1	0
262	301-Ⅰ-023	平成20年3月17日	第207号	西月泊沢	東津軽郡	平内町	大字茂浦字月泊	土石流	0	1	0
263	301-Ⅰ-024	平成20年3月17日	第207号	月泊沢	東津軽郡	平内町	大字茂浦字月泊	土石流	0	1	0
264	301-Ⅰ-025	平成20年3月17日	第207号	東月泊沢	東津軽郡	平内町	大字茂浦字月泊	土石流	0	1	0
265	301-Ⅰ-026	平成20年3月17日	第208号	茂浦沢	東津軽郡	平内町	大字茂浦字茂浦	土石流	18	2	－
266	301-Ⅰ-028	平成20年3月17日	第207号	里の沢	東津軽郡	平内町	大字浪打字深沢	土石流	3	1	0
267	301-Ⅰ-029	平成20年3月17日	第207号	浪打沢	東津軽郡	平内町	大字浪打字深沢	土石流	5	1	0
268	301-Ⅰ-030	平成20年3月17日	第207号	深沢２号	東津軽郡	平内町	大字浪打字深沢	土石流	12	1	0
269	301-Ⅰ-031	平成20年3月17日	第207号	深沢３号	東津軽郡	平内町	大字浪打字深沢	土石流	0	1	0
270	301-Ⅱ-002	平成20年3月17日	第207号	観音沢	東津軽郡	平内町	大字小湊字山館	土石流	0	1	0
271	301-Ⅱ-003	平成20年3月17日	第208号	北観音沢	東津軽郡	平内町	大字小湊字山館	土石流	1	2	－
272	301-Ⅱ-006	平成20年3月17日	第208号	東立石子沢２号	東津軽郡	平内町	大字東田沢字小湊越	土石流	2	2	－
273	301-Ⅱ-007	平成20年3月17日	第208号	野内畑沢２号	東津軽郡	平内町	大字東田沢字野内畑前田	土石流	2	2	－
274	301-Ⅱ-008	平成20年3月17日	第208号	田沢	東津軽郡	平内町	大字東田沢字小舘	土石流	3	2	－
275	301-Ⅱ-009	平成20年3月17日	第207号	南椿山沢	東津軽郡	平内町	大字東田沢字横峰	土石流	2	1	0
276	301-Ⅱ-010	平成20年3月17日	第207号	椿山沢１号	東津軽郡	平内町	大字東田沢字横峰	土石流	6	1	0
277	301-Ⅱ-011	平成20年3月17日	第208号	横峰沢	東津軽郡	平内町	大字東田沢字小湊越	土石流	0	2	－
278	301-Ⅱ-012	平成20年3月17日	第207号	西茂浦沢１号	東津軽郡	平内町	大字茂浦字月泊	土石流	3	1	0
279	301-Ⅱ-013	平成20年3月17日	第208号	深沢４号	東津軽郡	平内町	大字浪打字深沢	土石流	1	2	－
280	301-Ⅱ-014	平成20年3月17日	第207号	土屋沢	東津軽郡	平内町	大字土屋字鍵懸	土石流	0	1	0
281	301-Ⅲ-001	平成20年3月17日	第208号	助平井沢	東津軽郡	平内町	大字小湊字山館	土石流	0	2	－
282	301-Ⅲ-002	平成20年3月17日	第207号	西家ノ下沢２号	東津軽郡	平内町	大字小湊字外ノ沢	土石流	0	1	0
283	301-Ⅲ-003	平成20年3月17日	第207号	高森沢１号	東津軽郡	平内町	大字山口字高森	土石流	0	1	0
284	301-Ⅲ-004	平成20年3月17日	第208号	東立石子沢３号	東津軽郡	平内町	大字山口字高森	土石流	0	2	－
285	301-Ⅲ-005	平成20年3月17日	第207号	高森沢２号	東津軽郡	平内町	大字山口字高森	土石流	0	1	0
286	301-Ⅲ-006	平成20年3月17日	第207号	稗田沢２号	東津軽郡	平内町	大字中野字堤ヶ沢	土石流	0	1	0
287	301-Ⅲ-007	平成20年3月17日	第207号	芝浦沢１号	東津軽郡	平内町	大字小豆沢字茂浦沢	土石流	0	1	0
288	301-Ⅲ-008	平成20年3月17日	第207号	椿山沢	東津軽郡	平内町	大字小豆沢字茂浦沢	土石流	0	1	0
289	301-Ⅲ-009	平成20年3月17日	第208号	芝浦沢２号	東津軽郡	平内町	大字小豆沢字茂浦沢	土石流	0	2	－
290	301-Ⅲ-010	平成20年3月17日	第208号	西茂浦沢２号	東津軽郡	平内町	大字小豆沢字茂浦沢	土石流	0	2	－
291	301-Ⅲ-011	平成20年3月17日	第207号	深沢５号	東津軽郡	平内町	大字小豆沢字茂浦沢	土石流	0	1	0
292	301-Ⅲ-012	平成20年3月17日	第207号	土屋沢２号	東津軽郡	平内町	大字盛田字石神	土石流	0	1	0
293	301-Ⅲ-013	平成20年3月17日	第208号	石神沢	東津軽郡	平内町	大字盛田字塚ノ越	土石流	0	2	－
294	301-Ⅲ-014	平成20年3月17日	第208号	雷電林沢２号	東津軽郡	平内町	大字福館字雷電林	土石流	0	2	－
295	Ⅰ-0053	平成20年3月17日	第207号	鍵懸１号	東津軽郡	平内町	大字土屋字鍵懸	急傾斜地の崩壊	11	1	9
296	Ⅰ-0054	平成20年3月17日	第207号	鍵懸２号	東津軽郡	平内町	大字土屋字鍵懸	急傾斜地の崩壊	2	1	0
297	Ⅰ-0055	平成20年3月17日	第207号	鍵懸３号	東津軽郡	平内町	大字土屋字鍵懸	急傾斜地の崩壊	0	1	0
298	Ⅰ-0056	平成20年3月17日	第207号	土屋１号	東津軽郡	平内町	大字土屋字淀川	急傾斜地の崩壊	8	1	1
299	Ⅰ-0057	平成20年3月17日	第207号	カヌカ沢	東津軽郡	平内町	大字土屋字カヌカ沢	急傾斜地の崩壊	2	1	1
300	Ⅰ-0058	平成20年3月17日	第207号	浪打２号	東津軽郡	平内町	大字浪打字深沢	急傾斜地の崩壊	8	1	3
301	Ⅰ-0059	平成20年3月17日	第207号	浪打	東津軽郡	平内町	大字浪打字深沢	急傾斜地の崩壊	11	1	2
302	Ⅰ-0060	平成20年3月17日	第208号	山口	東津軽郡	平内町	大字山口字山口	急傾斜地の崩壊	3	2	－
303	Ⅰ-0061	平成20年3月17日	第207号	小豆沢	東津軽郡	平内町	大字小豆沢字茂浦沢	急傾斜地の崩壊	16	1	0
304	Ⅰ-0062	平成20年3月17日	第207号	小湊	東津軽郡	平内町	大字小湊字和田	急傾斜地の崩壊	4	1	4
305	Ⅰ-0063	平成20年3月17日	第208号	清水川２号	東津軽郡	平内町	大字清水川字和山	急傾斜地の崩壊	3	2	－

番号	危険箇所番号	公示年月日	告示番号	区域名	所在地			自然現象の種類	区域内の人家		
					郡・市	町・村	字		警戒区域	うち特別警戒区域	
									戸数	有:1 無:2	戸数
306	Ⅰ-0064	平成20年3月17日	第208号	清水川	東津軽郡	平内町	大字清水川字道巣	急傾斜地の崩壊	12	2	－
307	Ⅰ-0065	平成20年3月17日	第207号	口広２号	東津軽郡	平内町	大字清水川字道巣	急傾斜地の崩壊	6	1	2
308	Ⅰ-0066	平成20年3月17日	第207号	口広	東津軽郡	平内町	大字口広字左エ門次郎	急傾斜地の崩壊	3	1	0
309	Ⅰ-0068	平成20年3月17日	第207号	福島	東津軽郡	平内町	大字福島字福島	急傾斜地の崩壊	6	1	4
310	Ⅰ-0072	平成20年3月17日	第207号	東滝	東津軽郡	平内町	大字東滝字間木	急傾斜地の崩壊	46	1	7
311	Ⅰ-0074	平成20年3月17日	第207号	東滝２号	東津軽郡	平内町	大字東滝字滝	急傾斜地の崩壊	4	1	0
312	Ⅰ-0075	平成20年3月17日	第207号	立石子	東津軽郡	平内町	大字東田沢字小湊越	急傾斜地の崩壊	9	1	7
313	Ⅰ-0076	平成20年3月17日	第208号	東田沢２号	東津軽郡	平内町	大字東田沢字田沢	急傾斜地の崩壊	3	2	－
314	Ⅰ-0078	平成20年3月17日	第207号	東田沢３号	東津軽郡	平内町	大字東田沢字横峰	急傾斜地の崩壊	12	1	6
315	Ⅰ-0079	平成20年3月17日	第207号	久慈ノ浜	東津軽郡	平内町	大字東田沢字横峰	急傾斜地の崩壊	7	1	3
316	Ⅰ-0080	平成20年3月17日	第207号	稲生１号	東津軽郡	平内町	大字稲生字稲生	急傾斜地の崩壊	5	1	1
317	Ⅰ-0081	平成20年3月17日	第207号	稲生２号	東津軽郡	平内町	大字稲生字稲生	急傾斜地の崩壊	0	1	0
318	Ⅰ-0082	平成20年3月17日	第207号	稲生３号	東津軽郡	平内町	大字稲生字深沢	急傾斜地の崩壊	2	1	2
319	Ⅰ-0083	平成20年3月17日	第207号	浦田１号	東津軽郡	平内町	大字茂浦字後菟	急傾斜地の崩壊	0	1	0
320	Ⅰ-0085	平成20年3月17日	第207号	浦田３号	東津軽郡	平内町	大字茂浦字浦田	急傾斜地の崩壊	13	1	6
321	Ⅰ-0086	平成20年3月17日	第207号	観音崎１号	東津軽郡	平内町	大字茂浦字釜場	急傾斜地の崩壊	4	1	2
322	Ⅰ-0087	平成20年3月17日	第207号	観音崎２号	東津軽郡	平内町	大字茂浦字馬屋尻	急傾斜地の崩壊	4	1	3
323	Ⅰ-0089	平成20年3月17日	第207号	茂浦２号	東津軽郡	平内町	大字茂浦字茂浦	急傾斜地の崩壊	6	1	0
324	Ⅰ-0091	平成20年3月17日	第207号	外ノ沢	東津軽郡	平内町	大字小湊字薬師堂	急傾斜地の崩壊	0	1	0
325	Ⅰ-1181	平成20年3月17日	第207号	大和山	東津軽郡	平内町	大字外童子字滝ノ沢	急傾斜地の崩壊	1	1	0
326	Ⅱ-0041	平成20年3月17日	第207号	浪打３号	東津軽郡	平内町	大字浪打字深沢	急傾斜地の崩壊	1	1	1
327	Ⅱ-0044	平成20年3月17日	第207号	中野１号	東津軽郡	平内町	大字中野字稗田沢	急傾斜地の崩壊	1	1	1
328	Ⅱ-0045	平成20年3月17日	第207号	中野２号	東津軽郡	平内町	大字中野字稗田沢	急傾斜地の崩壊	3	1	1
329	Ⅱ-0046	平成20年3月17日	第207号	中野３号	東津軽郡	平内町	大字中野字家の下	急傾斜地の崩壊	1	1	0
330	Ⅱ-0047	平成20年3月17日	第207号	小豆沢２号	東津軽郡	平内町	大字小豆沢字茂浦沢	急傾斜地の崩壊	1	1	1
331	Ⅱ-0048	平成20年3月17日	第207号	山口２号	東津軽郡	平内町	大字山口字小沢	急傾斜地の崩壊	2	1	1
332	Ⅱ-0049	平成20年3月17日	第207号	山口３号	東津軽郡	平内町	大字山口字山口	急傾斜地の崩壊	2	1	0
333	Ⅱ-0050	平成20年3月17日	第207号	山口４号	東津軽郡	平内町	大字山口字堤ヶ沢	急傾斜地の崩壊	1	1	1
334	Ⅱ-0051	平成20年3月17日	第207号	口広３号	東津軽郡	平内町	大字清水川字道巣	急傾斜地の崩壊	0	1	0
335	Ⅱ-0052	平成20年3月17日	第207号	口広４号	東津軽郡	平内町	大字清水川字水須	急傾斜地の崩壊	1	1	1
336	Ⅱ-0053	平成20年3月17日	第207号	狩場沢１号	東津軽郡	平内町	大字狩場沢字堀差	急傾斜地の崩壊	1	1	1
337	Ⅱ-0054	平成20年3月17日	第207号	狩場沢２号	東津軽郡	平内町	大字狩場沢字堀差	急傾斜地の崩壊	0	1	0
338	Ⅱ-0055	平成20年3月17日	第207号	狩場沢３号	東津軽郡	平内町	大字狩場沢字白畑	急傾斜地の崩壊	1	1	1
339	Ⅱ-0056	平成20年3月17日	第207号	福館１号	東津軽郡	平内町	大字福館字福館	急傾斜地の崩壊	2	1	0
340	Ⅱ-0057	平成20年3月17日	第207号	福館２号	東津軽郡	平内町	大字福館字福館	急傾斜地の崩壊	0	1	0
341	Ⅱ-0059	平成20年3月17日	第207号	野内畑１号	東津軽郡	平内町	大字東田沢字野内畑前田	急傾斜地の崩壊	1	1	0
342	Ⅱ-0060	平成20年3月17日	第207号	野内畑２号	東津軽郡	平内町	大字東田沢字野内畑	急傾斜地の崩壊	1	1	1
343	Ⅱ-0061	平成20年3月17日	第207号	野内畑３号	東津軽郡	平内町	大字東田沢字野内畑	急傾斜地の崩壊	1	1	1
344	Ⅱ-0063	平成20年3月17日	第207号	稲生４号	東津軽郡	平内町	大字稲生字稲生	急傾斜地の崩壊	1	1	1
345	Ⅱ-0065	平成20年3月17日	第207号	茂浦６号	東津軽郡	平内町	大字茂浦字九艘前	急傾斜地の崩壊	2	1	2
346	Ⅱ-0066	平成20年3月17日	第207号	茂浦３号	東津軽郡	平内町	大字茂浦字浦田	急傾斜地の崩壊	3	1	2
347	Ⅱ-0067	平成20年3月17日	第207号	茂浦４号	東津軽郡	平内町	大字茂浦字馬屋尻	急傾斜地の崩壊	3	1	2
348	Ⅱ-0068	平成20年3月17日	第207号	茂浦５号	東津軽郡	平内町	大字茂浦字茂浦	急傾斜地の崩壊	4	1	0
349	Ⅱ-0069	平成20年3月17日	第207号	内童子	東津軽郡	平内町	大字内童子字家岸	急傾斜地の崩壊	0	1	0
350	Ⅱ-0940	平成20年3月17日	第207号	東滝３号	東津軽郡	平内町	大字東滝字滝	急傾斜地の崩壊	2	1	0
351	Ⅲ-0010	平成20年3月17日	第207号	浪打５号	東津軽郡	平内町	大字浪打字深沢	急傾斜地の崩壊	0	1	0
352	Ⅲ-0011	平成20年3月17日	第207号	中野４号	東津軽郡	平内町	大字中野字堤ヶ沢	急傾斜地の崩壊	0	1	0
353	Ⅲ-0012	平成20年3月17日	第207号	中野５号	東津軽郡	平内町	大字小豆沢字茂浦沢	急傾斜地の崩壊	1	1	0
354	Ⅲ-0013	平成20年3月17日	第207号	雷電林２号	東津軽郡	平内町	大字福館字雷電林	急傾斜地の崩壊	1	1	0
355	人Ⅱ-0019	平成20年3月17日	第207号	久慈	東津軽郡	平内町	大字稲生字久慈	急傾斜地の崩壊	0	1	0
356	農-04	平成23年3月23日	第265号	葛派平	東津軽郡	平内町	大字外童子字葛派平	地滑り	0	2	－
357	301-Ⅰ-012	平成27年11月2日	第770号	塚ノ越沢１号	東津軽郡	平内町	大字盛田字堤ヶ沢	土石流	0	2	－
358	301-Ⅰ-013	平成27年11月2日	第770号	塚ノ越沢２号	東津軽郡	平内町	大字盛田字堤ヶ沢	土石流	0	2	－

番号	危険箇所番号	公示年月日	告示番号	区域名	所在地			自然現象の種類	区域内の人家		
					郡・市	町・村	字		警戒区域	うち特別警戒区域	
									戸数	有:1 無:2	戸数
359	301-Ⅰ-015	平成27年11月2日	第770号	右間木沢	東津軽郡	平内町	大字東滝字鷲ノ沢	土石流	1	2	－
360	301-Ⅰ-016	平成27年11月2日	第770号	左間木沢	東津軽郡	平内町	大字東滝字鷲ノ沢	土石流	0	2	－
361	301-Ⅰ-017	平成27年11月2日	第770号	北間木沢	東津軽郡	平内町	大字東滝字間木	土石流	22	2	－
362	301-Ⅰ-018	平成27年11月2日	第770号	東立石子沢１号	東津軽郡	平内町	大字東田沢字三ツ角	土石流	0	2	－
363	301-Ⅰ-020	平成27年11月2日	第770号	稲生沢	東津軽郡	平内町	大字稲生字稲生	土石流	15	2	－
364	301-Ⅰ-027	平成27年11月2日	第769号	東茂浦沢	東津軽郡	平内町	大字茂浦字茂浦	土石流	47	1	0
365	301-Ⅰ-032	平成27年11月2日	第770号	南深沢	東津軽郡	平内町	大字土屋字大石平	土石流	4	2	－
366	301-Ⅰ-033	平成27年11月2日	第769号	北土屋沢	東津軽郡	平内町	大字土屋字鍵懸	土石流	4	1	0
367	301-Ⅱ-004	平成27年11月2日	第769号	西家ノ下沢１号	東津軽郡	平内町	大字中野字大石平	土石流	1	1	0
368	301-Ⅱ-005	平成27年11月2日	第769号	中野大石平沢	東津軽郡	平内町	大字中野字大石平	土石流	1	1	0
369	Ⅰ-0067	平成27年11月2日	第769号	堤ヶ沢	東津軽郡	平内町	大字盛田字堤ヶ沢	急傾斜地の崩壊	0	1	0
370	Ⅰ-0069	平成27年11月2日	第769号	雷電林１号	東津軽郡	平内町	大字浅所字浅所	急傾斜地の崩壊	18	1	6
371	Ⅰ-0070	平成27年11月2日	第769号	浅所２号	東津軽郡	平内町	大字浅所字浅所	急傾斜地の崩壊	17	1	1
372	Ⅰ-0071	平成27年11月2日	第769号	浅所	東津軽郡	平内町	大字東滝字間木	急傾斜地の崩壊	48	1	5
373	Ⅰ-0077	平成27年11月2日	第769号	東田沢	東津軽郡	平内町	大字東田沢字小館	急傾斜地の崩壊	18	1	2
374	Ⅰ-0084	平成27年11月2日	第769号	浦田２号	東津軽郡	平内町	大字茂浦字月泊	急傾斜地の崩壊	5	1	3
375	Ⅰ-0088	平成27年11月2日	第769号	茂浦	東津軽郡	平内町	大字茂浦字茂浦	急傾斜地の崩壊	15	1	9
376	Ⅰ-0090	平成27年11月2日	第769号	家ノ下	東津軽郡	平内町	大字中野字家の下	急傾斜地の崩壊	1	1	0
377	Ⅱ-0042	平成27年11月2日	第769号	浪打４号	東津軽郡	平内町	大字浪打字深沢	急傾斜地の崩壊	6	1	3
378	Ⅱ-0058	平成27年11月2日	第769号	小館	東津軽郡	平内町	大字東田沢字田沢	急傾斜地の崩壊	3	1	0
379	Ⅱ-0064	平成27年11月2日	第769号	稲生５号	東津軽郡	平内町	大字稲生字稲生	急傾斜地の崩壊	7	1	4
380	303-Ⅰ-001	平成22年7月7日	第597号	五所塚川	東津軽郡	今別町	奥平部字奥村元	土石流	3	1	3
381	303-Ⅰ-002	平成22年7月7日	第598号	金堀沢	東津軽郡	今別町	奥平部字村元道添	土石流	0	2	－
382	303-Ⅰ-003	平成22年7月7日	第597号	弁天崎沢	東津軽郡	今別町	砂ヶ森字赤根沢	土石流	3	1	0
383	303-Ⅰ-004	平成22年7月7日	第598号	神社の沢	東津軽郡	今別町	砂ヶ森字砂村元	土石流	3	2	－
384	303-Ⅰ-005	平成22年7月7日	第598号	砂ヶ森川	東津軽郡	今別町	砂ヶ森字砂村元	土石流	0	2	－
385	303-Ⅰ-006	平成22年7月7日	第598号	水蛇の沢	東津軽郡	今別町	砂ヶ森字砂村元	土石流	5	2	－
386	303-Ⅰ-007	平成22年7月7日	第597号	下山崎沢	東津軽郡	今別町	砂ヶ森字砂村元	土石流	1	1	0
387	303-Ⅰ-008	平成22年7月7日	第597号	袰月川	東津軽郡	今別町	袰月字袰村元	土石流	8	1	0
388	303-Ⅰ-009	平成22年7月7日	第597号	一本木沢	東津軽郡	今別町	袰月字袰村元	土石流	5	1	3
389	303-Ⅰ-010	平成22年7月7日	第597号	北大泊沢	東津軽郡	今別町	大泊字鋳釜	土石流	13	1	0
390	303-Ⅰ-011	平成22年7月7日	第598号	南大泊沢	東津軽郡	今別町	大泊字上野	土石流	1	2	－
391	303-Ⅰ-012	平成22年7月7日	第597号	北与茂内沢	東津軽郡	今別町	大泊字上野	土石流	0	1	0
392	303-Ⅰ-013	平成22年7月7日	第598号	与茂内右沢	東津軽郡	今別町	大泊字与茂内	土石流	17	2	－
393	303-Ⅰ-014	平成22年7月7日	第597号	勇沢	東津軽郡	今別町	大川平字深沢	土石流	5	1	0
394	303-Ⅰ-015	平成22年7月7日	第597号	南又沢	東津軽郡	今別町	大川平字深沢	土石流	5	1	0
395	303-Ⅰ-016	平成22年7月7日	第597号	変電所の沢	東津軽郡	今別町	大川平字熊沢	土石流	0	1	0
396	303-Ⅰ-017	平成22年7月7日	第597号	南大川平沢	東津軽郡	今別町	大川平字熊沢	土石流	10	1	0
397	303-Ⅰ-018-1	平成22年7月7日	第597号	第一中大川平沢	東津軽郡	今別町	大川平字熊沢	土石流	21	1	0
398	303-Ⅰ-018-2	平成22年7月7日	第597号	第二中大川平沢	東津軽郡	今別町	大川平字熊沢	土石流	25	1	0
399	303-Ⅰ-018-3	平成22年7月7日	第597号	第三中大川平沢	東津軽郡	今別町	大川平字熊沢	土石流	27	1	0
400	303-Ⅰ-019	平成22年7月7日	第597号	北大川平沢	東津軽郡	今別町	大川平字村元	土石流	82	1	0
401	303-Ⅰ-020	平成22年7月7日	第598号	上大川平沢	東津軽郡	今別町	大川平字村元	土石流	31	2	－
402	303-Ⅰ-021	平成22年7月7日	第598号	中沢	東津軽郡	今別町	今別字中沢	土石流	2	2	－
403	303-Ⅰ-022	平成22年7月7日	第597号	南今別川	東津軽郡	今別町	今別字中沢	土石流	39	1	0
404	303-Ⅰ-023	平成22年7月7日	第597号	中今別川	東津軽郡	今別町	今別字中沢	土石流	10	1	0
405	303-Ⅰ-024	平成22年7月7日	第597号	北今別川	東津軽郡	今別町	今別字中沢	土石流	20	1	0
406	303-Ⅰ-025	平成22年7月7日	第597号	西田沢	東津軽郡	今別町	今別字西田	土石流	51	1	0
407	303-Ⅱ-001	平成22年7月7日	第597号	砥石沢	東津軽郡	今別町	奥平部字砥石	土石流	1	1	0
408	303-Ⅱ-002	平成22年7月7日	第597号	東奥平部沢	東津軽郡	今別町	奥平部字村元道添	土石流	2	1	0
409	303-Ⅱ-003	平成22年7月7日	第598号	中大泊沢	東津軽郡	今別町	大泊字上野	土石流	0	2	－
410	303-Ⅱ-004	平成22年7月7日	第597号	北母沢	東津軽郡	今別町	大川平字母沢	土石流	1	1	0
411	303-Ⅱ-005	平成22年7月7日	第598号	与四郎沢	東津軽郡	今別町	大川平字与次郎沢	土石流	1	2	－

番号	危険箇所番号	公示年月日	告示番号	区域名	所在地			自然現象の種類	区域内の人家		
					郡・市	町・村	字		警戒区域	うち特別警戒区域	
									戸数	有:1 無:2	戸数
412	303-Ⅱ-006	平成22年7月7日	第598号	北二股沢	東津軽郡	今別町	大川平字深沢	土石流	0	2	－
413	Ⅰ-0104	平成22年7月7日	第597号	二ツ石１号	東津軽郡	今別町	浜名字二ツ石	急傾斜地の崩壊	4	1	3
414	Ⅰ-0105	平成22年7月7日	第597号	今別２号	東津軽郡	今別町	今別字今別	急傾斜地の崩壊	2	1	0
415	Ⅰ-0106	平成22年7月7日	第597号	今別１号	東津軽郡	今別町	今別字今別	急傾斜地の崩壊	7	1	0
416	Ⅰ-0107	平成22年7月7日	第597号	山崎	東津軽郡	今別町	山崎字山元	急傾斜地の崩壊	3	1	0
417	Ⅰ-0108	平成22年7月7日	第597号	与茂内１号	東津軽郡	今別町	大泊字与茂内	急傾斜地の崩壊	9	1	0
418	Ⅰ-0109	平成22年7月7日	第597号	大村元１号	東津軽郡	今別町	大泊字大村元	急傾斜地の崩壊	33	1	0
419	Ⅰ-0110	平成22年7月7日	第597号	大村元２号	東津軽郡	今別町	大泊字大村元	急傾斜地の崩壊	4	1	1
420	Ⅰ-0111-1	平成22年7月7日	第597号	鋳釜１号	東津軽郡	今別町	大泊字鋳釜	急傾斜地の崩壊	9	1	0
421	Ⅰ-0111-2	平成22年7月7日	第597号	鋳釜２号	東津軽郡	今別町	大泊字鋳釜	急傾斜地の崩壊	2	1	0
422	Ⅰ-0113	平成22年7月7日	第597号	袰月３号	東津軽郡	今別町	袰月字袰村元	急傾斜地の崩壊	3	1	2
423	Ⅰ-0114-1	平成22年7月7日	第597号	袰月１号	東津軽郡	今別町	袰月字袰村元	急傾斜地の崩壊	24	1	0
424	Ⅰ-0114-2	平成22年7月7日	第597号	袰月７号	東津軽郡	今別町	袰月字袰村元	急傾斜地の崩壊	5	1	3
425	Ⅰ-0115	平成22年7月7日	第597号	袰月２号	東津軽郡	今別町	袰月字袰村元	急傾斜地の崩壊	3	1	0
426	Ⅰ-0116	平成22年7月7日	第597号	袰月５号	東津軽郡	今別町	袰月字村下	急傾斜地の崩壊	0	1	0
427	Ⅰ-0117-1	平成22年7月7日	第597号	砂ヶ森１号	東津軽郡	今別町	砂ヶ森字砂村元	急傾斜地の崩壊	6	1	4
428	Ⅰ-0117-2	平成22年7月7日	第597号	砂ヶ森２号	東津軽郡	今別町	砂ヶ森字下山崎	急傾斜地の崩壊	1	1	0
429	Ⅰ-0117-3	平成22年7月7日	第597号	砂ヶ森３号	東津軽郡	今別町	砂ヶ森字砂村元	急傾斜地の崩壊	10	1	0
430	Ⅰ-0117-4	平成22年7月7日	第597号	砂ヶ森４号	東津軽郡	今別町	砂ヶ森字砂村元	急傾斜地の崩壊	28	1	7
431	Ⅰ-0120-1	平成22年7月7日	第597号	奥平部３号	東津軽郡	今別町	奥平部字村元道添	急傾斜地の崩壊	10	1	0
432	Ⅰ-0120-2	平成22年7月7日	第597号	奥平部４号	東津軽郡	今別町	奥平部字村元道添	急傾斜地の崩壊	2	1	0
433	Ⅰ-0121	平成22年7月7日	第597号	奥平部１号	東津軽郡	今別町	奥平部字村元道添	急傾斜地の崩壊	4	1	0
434	Ⅰ-0122	平成22年7月7日	第597号	奥平部２号	東津軽郡	今別町	奥平部字村元道添	急傾斜地の崩壊	4	1	0
435	Ⅰ-0123	平成22年7月7日	第597号	奥村元	東津軽郡	今別町	奥平部字奥村元	急傾斜地の崩壊	27	1	1
436	Ⅰ-0124	平成22年7月7日	第597号	奥村元２号	東津軽郡	今別町	奥平部字砥石	急傾斜地の崩壊	8	1	3
437	Ⅰ-0125	平成22年7月7日	第597号	中沢１号	東津軽郡	今別町	今別字中沢	急傾斜地の崩壊	7	1	4
438	Ⅰ-0126	平成22年7月7日	第597号	深沢	東津軽郡	今別町	大川平字深沢	急傾斜地の崩壊	2	1	0
439	Ⅰ-1189	平成22年7月7日	第597号	袰月４号	東津軽郡	今別町	袰月字村下	急傾斜地の崩壊	0	1	0
440	Ⅱ-0076	平成22年7月7日	第597号	二ツ石２号	東津軽郡	今別町	浜名字二ツ石	急傾斜地の崩壊	4	1	0
441	Ⅱ-0077	平成22年7月7日	第597号	山元１号	東津軽郡	今別町	山崎字山元	急傾斜地の崩壊	1	1	0
442	Ⅱ-0078	平成22年7月7日	第597号	山元２号	東津軽郡	今別町	山崎字山元	急傾斜地の崩壊	0	1	0
443	Ⅱ-0079	平成22年7月7日	第597号	与茂内２号	東津軽郡	今別町	大泊字与茂内	急傾斜地の崩壊	2	1	2
444	Ⅱ-0080	平成22年7月7日	第597号	与茂内３号	東津軽郡	今別町	大泊字与茂内	急傾斜地の崩壊	2	1	1
445	Ⅱ-0081	平成22年7月7日	第597号	鋳釜３号	東津軽郡	今別町	大泊字鋳釜	急傾斜地の崩壊	1	1	0
446	Ⅱ-0082	平成22年7月7日	第597号	鋳釜４号	東津軽郡	今別町	袰月字鋳釜崎	急傾斜地の崩壊	0	1	0
447	Ⅱ-0084	平成22年7月7日	第598号	綱不知	東津軽郡	今別町	奥平部字砥石	急傾斜地の崩壊	1	2	－
448	Ⅱ-0085	平成22年7月7日	第597号	中沢３号	東津軽郡	今別町	今別字西田	急傾斜地の崩壊	1	1	1
449	Ⅱ-0086	平成22年7月7日	第597号	中沢４号	東津軽郡	今別町	今別字今別	急傾斜地の崩壊	3	1	0
450	Ⅱ-0087	平成22年7月7日	第597号	中沢５号	東津軽郡	今別町	今別字中沢	急傾斜地の崩壊	1	1	1
451	Ⅱ-0088	平成22年7月7日	第597号	村元１号	東津軽郡	今別町	大川平字村元	急傾斜地の崩壊	1	1	0
452	Ⅱ-0089	平成22年7月7日	第597号	村元２号	東津軽郡	今別町	大川平字村元	急傾斜地の崩壊	1	1	0
453	Ⅱ-0090	平成22年7月7日	第597号	二股	東津軽郡	今別町	大川平字二股	急傾斜地の崩壊	1	1	0
454	Ⅱ-0117	平成22年7月7日	第598号	鋳釜５号	東津軽郡	今別町	大泊字鋳釜	急傾斜地の崩壊	0	2	－
455	Ⅱ-0942	平成22年7月7日	第597号	山元３号	東津軽郡	今別町	山崎字山元	急傾斜地の崩壊	1	1	0
456	Ⅱ-0943	平成22年7月7日	第597号	袰月６号	東津軽郡	今別町	袰月字袰村元	急傾斜地の崩壊	3	1	2
457	砂-02	平成22年7月7日	第265号	袰月	東津軽郡	今別町	大字袰月字袰村元	地滑り	13	2	－
458	砂-03	平成22年7月7日	第265号	奥平部	東津軽郡	今別町	大字砂ヶ森字砂村元	地滑り	15	2	－
459	砂-15	平成22年7月7日	第265号	大泊	東津軽郡	今別町	大字大泊字鋳釜	地滑り	0	2	－
460	砂-16	平成22年7月7日	第265号	奥平部２号	東津軽郡	今別町	大字奥平部字奥村元	地滑り	4	2	－
461	砂-17	平成22年7月7日	第265号	五所塚川	東津軽郡	今別町	大字奥平部字丸山	地滑り	0	2	－
462	人Ⅰ-0010	平成22年7月7日	第597号	中沢２号	東津軽郡	今別町	今別字西田	急傾斜地の崩壊	0	1	0
463	304-Ⅰ-001-1	平成22年12月20日	第867号	第1東高根沢	東津軽郡	蓬田村	広瀬字高根	土石流	6	1	0
464	304-Ⅰ-001-2	平成22年12月20日	第868号	第2東高根沢	東津軽郡	蓬田村	広瀬字高根	土石流	3	2	－

番号	危険箇所番号	公示年月日	告示番号	区域名	所在地			自然現象の種類	区域内の人家		
					郡・市	町・村	字		警戒区域	うち特別警戒区域	
									戸数	有:1 無:2	戸数
465	304-Ⅰ-001-3	平成22年12月20日	第868号	第3東高根沢	東津軽郡	蓬田村	広瀬字高根	土石流	10	2	－
466	Ⅰ-0127	平成22年12月20日	第867号	広瀬	東津軽郡	蓬田村	広瀬字坂元	急傾斜地の崩壊	9	1	1
467	Ⅰ-0128	平成22年12月20日	第867号	瀬辺地	東津軽郡	蓬田村	瀬辺地字田浦	急傾斜地の崩壊	10	1	0
468	Ⅰ-1183	平成22年12月20日	第867号	坂元	東津軽郡	蓬田村	広瀬字坂元	急傾斜地の崩壊	10	1	0
469	Ⅰ-1184	平成22年12月20日	第867号	山田1号	東津軽郡	蓬田村	瀬辺地字山田	急傾斜地の崩壊	0	1	0
470	Ⅱ-0091	平成22年12月20日	第867号	高根	東津軽郡	蓬田村	広瀬字高根	急傾斜地の崩壊	1	1	1
471	Ⅱ-0092	平成22年12月20日	第867号	山田2号	東津軽郡	蓬田村	瀬辺地字山田	急傾斜地の崩壊	1	1	1
472	Ⅱ-0093	平成22年12月20日	第867号	山田3号	東津軽郡	蓬田村	瀬辺地字山田	急傾斜地の崩壊	1	1	1
473	305-Ⅰ-001	平成21年11月16日	第735号	南舟岡沢	東津軽郡	外ヶ浜町	平舘舟岡	土石流	0	1	0
474	305-Ⅰ-002	平成21年11月16日	第736号	平家沢	東津軽郡	外ヶ浜町	平舘舟岡	土石流	2	2	－
475	305-Ⅰ-003	平成21年11月16日	第736号	目倉沢	東津軽郡	外ヶ浜町	平舘舟岡	土石流	8	2	－
476	305-Ⅰ-004	平成21年11月16日	第736号	舟岡沢	東津軽郡	外ヶ浜町	平舘舟岡	土石流	5	2	－
477	305-Ⅰ-005	平成21年11月16日	第735号	小湯ノ沢川	東津軽郡	外ヶ浜町	平舘舟岡	土石流	13	1	8
478	305-Ⅰ-006	平成21年11月16日	第735号	南間沢	東津軽郡	外ヶ浜町	平舘今津間沢	土石流	0	1	0
479	305-Ⅰ-007	平成21年11月16日	第736号	婆沢	東津軽郡	外ヶ浜町	平舘野田鳴川	土石流	0	2	－
480	305-Ⅰ-008	平成21年11月16日	第736号	石の坂沢	東津軽郡	外ヶ浜町	平舘石崎沢	土石流	0	2	－
481	305-Ⅰ-009	平成21年11月16日	第735号	宇田沢	東津軽郡	外ヶ浜町	平舘元宇田	土石流	1	1	1
482	305-Ⅱ-001	平成21年11月16日	第736号	ガロ沢	東津軽郡	外ヶ浜町	平舘磯山	土石流	0	2	－
483	305-Ⅱ-002	平成21年11月16日	第735号	遠場沢	東津軽郡	外ヶ浜町	平舘今津尻高	土石流	9	1	0
484	305-Ⅱ-003	平成21年11月16日	第736号	弥蔵釜沢	東津軽郡	外ヶ浜町	平舘弥蔵釜	土石流	5	2	－
485	305-Ⅱ-004	平成21年11月16日	第735号	鵜の鳥沢	東津軽郡	外ヶ浜町	平舘元宇田	土石流	5	1	2
486	Ⅰ-0129-1	平成21年11月16日	第735号	元宇田１号-1	東津軽郡	外ヶ浜町	平舘元宇田	急傾斜地の崩壊	10	1	8
	Ⅰ-0129-2	平成21年11月16日	第735号	元宇田１号-2	東津軽郡	外ヶ浜町	平舘元宇田	急傾斜地の崩壊	4	1	4
487	Ⅰ-0130	平成21年11月16日	第735号	元宇田２号	東津軽郡	外ヶ浜町	平舘元宇田	急傾斜地の崩壊	8	1	8
488	Ⅰ-0131-1	平成21年11月16日	第735号	宇田-1	東津軽郡	外ヶ浜町	平舘元宇田	急傾斜地の崩壊	5	1	2
	Ⅰ-0131-2	平成21年11月16日	第735号	宇田-2	東津軽郡	外ヶ浜町	平舘元宇田	急傾斜地の崩壊	9	1	4
	Ⅰ-0131-3	平成21年11月16日	第735号	宇田-3	東津軽郡	外ヶ浜町	平舘元宇田	急傾斜地の崩壊	2	1	2
489	Ⅰ-0132-1	平成21年11月16日	第735号	弥蔵釜１号-1	東津軽郡	外ヶ浜町	平舘弥蔵釜	急傾斜地の崩壊	10	1	1
	Ⅰ-0132-2	平成21年11月16日	第735号	弥蔵釜１号-2	東津軽郡	外ヶ浜町	平舘弥蔵釜	急傾斜地の崩壊	7	1	1
490	Ⅰ-0133	平成21年11月16日	第735号	弥蔵釜２号	東津軽郡	外ヶ浜町	平舘弥蔵釜	急傾斜地の崩壊	7	1	0
491	Ⅰ-0134	平成21年11月16日	第735号	今津	東津軽郡	外ヶ浜町	平舘今津間沢	急傾斜地の崩壊	1	1	0
492	Ⅰ-0135	平成21年11月16日	第735号	舟岡４号	東津軽郡	外ヶ浜町	平舘舟岡	急傾斜地の崩壊	20	1	5
493	Ⅰ-0136-1	平成21年11月16日	第735号	舟岡１号-1	東津軽郡	外ヶ浜町	平舘舟岡	急傾斜地の崩壊	19	1	5
	Ⅰ-0136-2	平成21年11月16日	第735号	舟岡１号-2	東津軽郡	外ヶ浜町	平舘舟岡	急傾斜地の崩壊	1	1	0
494	Ⅰ-013７	平成21年11月16日	第735号	舟岡３号	東津軽郡	外ヶ浜町	平舘舟岡	急傾斜地の崩壊	21	1	9
495	Ⅰ-0139	平成21年11月16日	第735号	舟岡２号	東津軽郡	外ヶ浜町	平舘舟岡	急傾斜地の崩壊	12	1	6
496	Ⅰ-014１	平成21年11月16日	第735号	磯山３号	東津軽郡	外ヶ浜町	平舘磯山	急傾斜地の崩壊	13	1	5
497	Ⅰ-0142	平成21年11月16日	第735号	磯山	東津軽郡	外ヶ浜町	平舘磯山	急傾斜地の崩壊	29	1	4
498	Ⅰ-0143-1	平成21年11月16日	第735号	磯山４号-1	東津軽郡	外ヶ浜町	平舘磯山	急傾斜地の崩壊	1	1	0
	Ⅰ-0143-2	平成21年11月16日	第735号	磯山４号-2	東津軽郡	外ヶ浜町	平舘磯山	急傾斜地の崩壊	18	1	1
499	Ⅰ-1185	平成21年11月16日	第735号	弥蔵釜３号	東津軽郡	外ヶ浜町	平舘弥蔵釜	急傾斜地の崩壊	3	1	1
500	Ⅱ-0094	平成21年11月16日	第735号	元宇田３号	東津軽郡	外ヶ浜町	平舘元宇田	急傾斜地の崩壊	1	1	0
501	Ⅱ-0095	平成21年11月16日	第736号	間沢	東津軽郡	外ヶ浜町	平舘今津尻高	急傾斜地の崩壊	3	2	－
502	Ⅱ-0096	平成21年11月16日	第736号	尻高１号	東津軽郡	外ヶ浜町	平舘今津尻高	急傾斜地の崩壊	3	2	－
503	Ⅱ-0097	平成21年11月16日	第735号	尻高２号	東津軽郡	外ヶ浜町	平舘今津尻高	急傾斜地の崩壊	3	1	2
504	Ⅱ-0098	平成21年11月16日	第735号	尻高３号	東津軽郡	外ヶ浜町	平舘今津尻高	急傾斜地の崩壊	3	1	1
505	Ⅱ-0099	平成21年11月16日	第735号	磯山５号	東津軽郡	外ヶ浜町	平舘磯山	急傾斜地の崩壊	1	1	1
506	302-Ⅰ-001	平成22年2月17日	第84号	西石浜沢	東津軽郡	外ヶ浜町	蟹田石浜	土石流	10	1	8
507	302-Ⅰ-002	平成22年2月17日	第84号	大沢	東津軽郡	外ヶ浜町	蟹田石浜	土石流	7	1	0
508	302-Ⅰ-003	平成22年2月17日	第84号	滝ノ沢	東津軽郡	外ヶ浜町	蟹田塩越	土石流	10	1	0
509	302-Ⅰ-004	平成22年2月17日	第84号	南塩越沢	東津軽郡	外ヶ浜町	蟹田塩越	土石流	23	1	1
510	302-Ⅰ-005	平成22年2月17日	第85号	水汲沢	東津軽郡	外ヶ浜町	蟹田塩越	土石流	10	2	－
511	302-Ⅰ-006	平成22年2月17日	第84号	北塩越沢	東津軽郡	外ヶ浜町	蟹田塩越	土石流	10	1	0
512	302-Ⅰ-007	平成22年2月17日	第84号	赤平沢	東津軽郡	外ヶ浜町	蟹田塩越	土石流	11	1	7
513	302-Ⅰ-008	平成22年2月17日	第85号	上岩釜沢	東津軽郡	外ヶ浜町	蟹田塩越	土石流	3	2	－
514	302-Ⅱ-001	平成22年2月17日	第84号	南滝ノ沢	東津軽郡	外ヶ浜町	蟹田塩越	土石流	2	1	0

番号	危険箇所番号	公示年月日	告示番号	区域名	所在地			自然現象の種類	区域内の人家		
					郡・市	町・村	字		警戒区域	うち特別警戒区域	
									戸数	有:1 無:2	戸数
515	Ⅰ-0093-1	平成22年2月17日	第84号	石浜-1	東津軽郡	外ヶ浜町	蟹田石浜	急傾斜地の崩壊	7	1	0
	Ⅰ-0093-2	平成22年2月17日	第84号	石浜-2	東津軽郡	外ヶ浜町	蟹田石浜	急傾斜地の崩壊	28	1	0
	Ⅰ-0093-3	平成22年2月17日	第84号	石浜-3	東津軽郡	外ヶ浜町	蟹田石浜	急傾斜地の崩壊	19	1	0
	Ⅰ-0093-4	平成22年2月17日	第84号	石浜-4	東津軽郡	外ヶ浜町	蟹田石浜	急傾斜地の崩壊	5	1	1
	Ⅰ-0093-5	平成22年2月17日	第84号	石浜-5	東津軽郡	外ヶ浜町	蟹田石浜	急傾斜地の崩壊	3	1	0
	Ⅰ-0093-6	平成22年2月17日	第84号	石浜-6	東津軽郡	外ヶ浜町	蟹田石浜	急傾斜地の崩壊	7	1	1
	Ⅰ-0093-7	平成22年2月17日	第84号	石浜-7	東津軽郡	外ヶ浜町	蟹田石浜	急傾斜地の崩壊	12	1	7
	Ⅰ-0093-8	平成22年2月17日	第84号	石浜-8	東津軽郡	外ヶ浜町	蟹田石浜	急傾斜地の崩壊	3	1	0
516	Ⅰ-0094	平成22年2月17日	第84号	磯ノ山１号	東津軽郡	外ヶ浜町	蟹田石浜	急傾斜地の崩壊	0	1	0
517	Ⅰ-0100	平成22年2月17日	第84号	宮本	東津軽郡	外ヶ浜町	蟹田中師宮本	急傾斜地の崩壊	10	1	1
518	Ⅰ-0101	平成22年2月17日	第84号	蟹田	東津軽郡	外ヶ浜町	蟹田丑ヶ沢	急傾斜地の崩壊	12	1	0
519	Ⅱ-0071	平成22年2月17日	第85号	丑ヶ沢２号	東津軽郡	外ヶ浜町	蟹田丑ヶ沢	急傾斜地の崩壊	2	2	－
520	Ⅱ-0072	平成22年2月17日	第84号	蛯ヶ沢	東津軽郡	外ヶ浜町	蟹田蛯ヶ沢	急傾斜地の崩壊	0	1	0
521	Ⅱ-0074	平成22年2月17日	第84号	丑ヶ沢３号	東津軽郡	外ヶ浜町	蟹田蛯ヶ沢	急傾斜地の崩壊	0	1	0
522	Ⅱ-0075	平成22年2月17日	第84号	山元１号	東津軽郡	外ヶ浜町	蟹田大平山元	急傾斜地の崩壊	1	1	1
523	Ⅱ-0941	平成22年2月17日	第84号	山元２号	東津軽郡	外ヶ浜町	蟹田大平山元	急傾斜地の崩壊	1	1	1
524	人Ⅰ-0009	平成22年2月17日	第84号	田ノ沢１号	東津軽郡	外ヶ浜町	蟹田田ノ沢	急傾斜地の崩壊	0	1	0
525	人Ⅱ-0021	平成22年2月17日	第84号	谷田	東津軽郡	外ヶ浜町	蟹田小国谷田	急傾斜地の崩壊	1	1	1
526	人Ⅱ-0022	平成22年2月17日	第84号	丑ヶ沢４号	東津軽郡	外ヶ浜町	蟹田丑ヶ沢	急傾斜地の崩壊	0	1	0
527	306-Ⅰ-001	平成22年7月7日	第458号	桃ヶ丘沢	東津軽郡	外ヶ浜町	三厩増川	土石流	44	2	－
528	306-Ⅰ-002	平成22年7月7日	第457号	北桃ヶ丘沢	東津軽郡	外ヶ浜町	三厩桃ヶ丘	土石流	37	1	0
529	306-Ⅰ-003	平成22年7月7日	第458号	北三厩沢	東津軽郡	外ヶ浜町	三厩本町	土石流	10	2	－
530	306-Ⅰ-004	平成22年7月7日	第458号	中浜川	東津軽郡	外ヶ浜町	三厩本町	土石流	18	2	－
531	306-Ⅰ-005	平成22年7月7日	第457号	六條間沢	東津軽郡	外ヶ浜町	三厩算用師右平野	土石流	11	1	7
532	306-Ⅰ-006	平成22年7月7日	第457号	四枚橋沢	東津軽郡	外ヶ浜町	三厩藤嶋	土石流	7	1	0
533	306-Ⅰ-007	平成22年7月7日	第457号	南釜野沢	東津軽郡	外ヶ浜町	三厩釜野澤	土石流	9	1	0
534	306-Ⅰ-008	平成22年7月7日	第458号	下釜野沢	東津軽郡	外ヶ浜町	三厩釜野澤	土石流	5	2	－
535	306-Ⅰ-009	平成22年7月7日	第457号	北上鉄沢	東津軽郡	外ヶ浜町	三厩上宇鉄	土石流	6	1	2
536	306-Ⅰ-010	平成22年7月7日	第458号	南鐙泊沢	東津軽郡	外ヶ浜町	三厩鐙泊	土石流	1	2	－
537	306-Ⅰ-011	平成22年7月7日	第457号	梨ノ木間沢	東津軽郡	外ヶ浜町	三厩梨ノ木間	土石流	5	1	0
538	306-Ⅰ-012	平成22年7月7日	第458号	尻神沢	東津軽郡	外ヶ浜町	三厩尻神	土石流	4	2	－
539	306-Ⅰ-013	平成22年7月7日	第457号	鳴神右沢	東津軽郡	外ヶ浜町	三厩鳴神	土石流	8	1	1
540	306-Ⅰ-014	平成22年7月7日	第457号	鳴神沢	東津軽郡	外ヶ浜町	三厩鳴神	土石流	6	1	0
541	306-Ⅰ-015	平成22年7月7日	第458号	小沢	東津軽郡	外ヶ浜町	三厩梹榔	土石流	14	2	－
542	306-Ⅰ-016	平成22年7月7日	第458号	梹榔沢	東津軽郡	外ヶ浜町	三厩梹榔	土石流	15	2	－
543	306-Ⅰ-017	平成22年7月7日	第458号	ヒバの沢	東津軽郡	外ヶ浜町	三厩梹榔	土石流	4	2	－
544	306-Ⅰ-018	平成22年7月7日	第458号	鎧島沢	東津軽郡	外ヶ浜町	三厩宇鉄山	土石流	6	2	－
545	306-Ⅰ-019	平成22年7月7日	第458号	鎧島右沢	東津軽郡	外ヶ浜町	三厩鎧嶋	土石流	12	2	－
546	306-Ⅰ-020	平成22年7月7日	第457号	龍浜沢	東津軽郡	外ヶ浜町	三厩宇鉄山国有林	土石流	0	1	0
547	306-Ⅰ-021	平成22年7月7日	第457号	龍浜左沢	東津軽郡	外ヶ浜町	三厩宇鉄山国有林	土石流	0	1	0
548	306-Ⅰ-11001	平成22年7月7日	第457号	上三厩沢	東津軽郡	外ヶ浜町	三厩本町	土石流	17	1	0
549	306-Ⅰ-11002	平成22年7月7日	第457号	中三厩沢	東津軽郡	外ヶ浜町	三厩本町	土石流	15	1	0
550	306-Ⅱ-001	平成22年7月7日	第457号	南上宇鉄沢	東津軽郡	外ヶ浜町	三厩上宇鉄	土石流	2	1	0
551	306-Ⅱ-002	平成22年7月7日	第457号	川柱沢	東津軽郡	外ヶ浜町	三厩川柱	土石流	3	1	0
552	306-Ⅱ-003	平成22年7月7日	第457号	木落沢	東津軽郡	外ヶ浜町	三厩龍浜	土石流	3	1	0
553	306-Ⅱ-004	平成22年7月7日	第457号	南木落沢	東津軽郡	外ヶ浜町	三厩源兵衛間	土石流	1	1	0
554	306-Ⅱ-11001	平成22年7月7日	第457号	南川柱沢	東津軽郡	外ヶ浜町	三厩川柱	土石流	1	1	0
555	306-Ⅱ-11002	平成22年7月7日	第457号	上釜野沢	東津軽郡	外ヶ浜町	三厩釜野澤	土石流	2	1	2
556	Ⅰ-0144	平成22年7月7日	第457号	龍浜１号	東津軽郡	外ヶ浜町	三厩龍浜	急傾斜地の崩壊	2	1	1
557	Ⅰ-0145	平成22年7月7日	第457号	龍浜２号	東津軽郡	外ヶ浜町	三厩龍浜	急傾斜地の崩壊	0	1	0
558	Ⅰ-0146	平成22年7月7日	第457号	竜飛	東津軽郡	外ヶ浜町	三厩龍浜	急傾斜地の崩壊	62	1	28
559	Ⅰ-0147	平成22年7月7日	第457号	鎧島	東津軽郡	外ヶ浜町	三厩鎧嶋	急傾斜地の崩壊	13	1	5
560	Ⅰ-0148	平成22年7月7日	第457号	梹榔３号	東津軽郡	外ヶ浜町	三厩梹榔	急傾斜地の崩壊	17	1	6

番号	危険箇所番号	公示年月日	告示番号	区域名	所在地			自然現象の種類	区域内の人家		
					郡・市	町・村	字		警戒区域	うち特別警戒区域	
									戸数	有:1 無:2	戸数
561	Ⅰ-0149	平成22年7月7日	第457号	梹榔２号	東津軽郡	外ヶ浜町	三厩梹榔	急傾斜地の崩壊	5	1	4
562	Ⅰ-0150	平成22年7月7日	第457号	梹榔	東津軽郡	外ヶ浜町	三厩梹榔	急傾斜地の崩壊	20	1	13
563	Ⅰ-0151	平成22年7月7日	第457号	鳴神	東津軽郡	外ヶ浜町	三厩鳴神	急傾斜地の崩壊	8	1	7
564	Ⅰ-0152	平成22年7月7日	第457号	鎧島２号	東津軽郡	外ヶ浜町	三厩鎧嶋	急傾斜地の崩壊	13	1	8
565	Ⅰ-0153	平成22年7月7日	第457号	梨ノ木間	東津軽郡	外ヶ浜町	三厩梨ノ木間	急傾斜地の崩壊	5	1	3
566	Ⅰ-0154	平成22年7月7日	第457号	鑵泊	東津軽郡	外ヶ浜町	三厩鑵泊	急傾斜地の崩壊	8	1	3
567	Ⅰ-0155	平成22年7月7日	第457号	鑵泊２号	東津軽郡	外ヶ浜町	三厩鑵泊	急傾斜地の崩壊	9	1	0
568	Ⅰ-0156	平成22年7月7日	第457号	上宇鉄１号	東津軽郡	外ヶ浜町	三厩上宇鉄	急傾斜地の崩壊	3	1	2
569	Ⅰ-0157	平成22年7月7日	第457号	東風泊	東津軽郡	外ヶ浜町	三厩上宇鉄	急傾斜地の崩壊	9	1	3
570	Ⅰ-0158	平成22年7月7日	第457号	上宇鉄２号	東津軽郡	外ヶ浜町	三厩上宇鉄	急傾斜地の崩壊	21	1	15
571	Ⅰ-0159	平成22年7月7日	第457号	上宇鉄３号	東津軽郡	外ヶ浜町	三厩元宇鉄	急傾斜地の崩壊	12	1	11
572	Ⅰ-0160	平成22年7月7日	第457号	元宇鉄	東津軽郡	外ヶ浜町	三厩元宇鉄	急傾斜地の崩壊	18	1	3
573	Ⅰ-0161	平成22年7月7日	第457号	元宇鉄２号	東津軽郡	外ヶ浜町	三厩元宇鉄	急傾斜地の崩壊	2	1	2
574	Ⅰ-0162	平成22年7月7日	第457号	釜野沢１号	東津軽郡	外ヶ浜町	三厩釜野澤	急傾斜地の崩壊	14	1	12
575	Ⅰ-0163	平成22年7月7日	第457号	釜野沢２号	東津軽郡	外ヶ浜町	三厩釜野澤	急傾斜地の崩壊	9	1	9
576	Ⅰ-0164	平成22年7月7日	第457号	釜野沢３号	東津軽郡	外ヶ浜町	三厩釜野澤	急傾斜地の崩壊	18	1	7
577	Ⅰ-0165	平成22年7月7日	第457号	釜野沢４号	東津軽郡	外ヶ浜町	三厩釜野澤	急傾斜地の崩壊	18	1	16
578	Ⅰ-0166	平成22年7月7日	第457号	藤嶋１号	東津軽郡	外ヶ浜町	三厩藤嶋	急傾斜地の崩壊	38	1	26
579	Ⅰ-0167	平成22年7月7日	第457号	藤嶋２号	東津軽郡	外ヶ浜町	三厩藤嶋	急傾斜地の崩壊	8	1	5
580	Ⅰ-0168	平成22年7月7日	第457号	藤嶋沢１号	東津軽郡	外ヶ浜町	三厩藤嶋	急傾斜地の崩壊	10	1	5
581	Ⅰ-0169	平成22年7月7日	第457号	藤嶋沢２号	東津軽郡	外ヶ浜町	三厩藤嶋	急傾斜地の崩壊	15	1	6
582	Ⅰ-0170	平成22年7月7日	第457号	六條間	東津軽郡	外ヶ浜町	三厩六條間	急傾斜地の崩壊	81	1	8
583	Ⅰ-0171	平成22年7月7日	第457号	算用師	東津軽郡	外ヶ浜町	三厩算用師	急傾斜地の崩壊	11	1	0
584	Ⅰ-0172	平成22年7月7日	第457号	中浜	東津軽郡	外ヶ浜町	三厩中浜	急傾斜地の崩壊	92	1	9
585	Ⅰ-0173	平成22年7月7日	第457号	家ノ上	東津軽郡	外ヶ浜町	三厩宇鉄本町	急傾斜地の崩壊	4	1	0
586	Ⅰ-0174	平成22年7月7日	第457号	本町１号	東津軽郡	外ヶ浜町	三厩本町	急傾斜地の崩壊	24	1	7
587	Ⅰ-0175	平成22年7月7日	第457号	本町２号	東津軽郡	外ヶ浜町	三厩本町	急傾斜地の崩壊	27	1	1
588	Ⅰ-0176	平成22年7月7日	第458号	本町３号	東津軽郡	外ヶ浜町	三厩本町	急傾斜地の崩壊	16	2	－
589	Ⅰ-0177	平成22年7月7日	第457号	増川	東津軽郡	外ヶ浜町	三厩増川	急傾斜地の崩壊	20	1	0
590	Ⅰ-1167	平成22年7月7日	第457号	本町５号	東津軽郡	外ヶ浜町	三厩本町	急傾斜地の崩壊	40	1	1
591	Ⅰ-1168	平成22年7月7日	第457号	本町４号	東津軽郡	外ヶ浜町	三厩本町	急傾斜地の崩壊	5	1	0
592	Ⅰ-1178	平成22年7月7日	第457号	川柱	東津軽郡	外ヶ浜町	三厩川柱	急傾斜地の崩壊	5	1	5
593	Ⅰ-1186	平成22年7月7日	第457号	梹榔４号	東津軽郡	外ヶ浜町	三厩宇鉄山国有林	急傾斜地の崩壊	2	1	2
594	Ⅰ-1187	平成22年7月7日	第457号	尻神	東津軽郡	外ヶ浜町	三厩尻神	急傾斜地の崩壊	9	1	9
595	Ⅰ-1188	平成22年7月7日	第457号	下平	東津軽郡	外ヶ浜町	三厩元宇鉄	急傾斜地の崩壊	0	1	0
596	Ⅱ-0100	平成22年7月7日	第457号	龍浜３号	東津軽郡	外ヶ浜町	三厩龍浜	急傾斜地の崩壊	0	1	0
597	Ⅱ-0101	平成22年7月7日	第457号	源兵衛間	東津軽郡	外ヶ浜町	三厩龍浜	急傾斜地の崩壊	2	1	2
598	Ⅱ-0102	平成22年7月7日	第457号	鳴神１号	東津軽郡	外ヶ浜町	三厩鳴神	急傾斜地の崩壊	2	1	2
599	Ⅱ-0103	平成22年7月7日	第457号	鳴神２号	東津軽郡	外ヶ浜町	三厩宇鉄山国有林	急傾斜地の崩壊	3	1	2
600	Ⅱ-0104	平成22年7月7日	第457号	鳴神３号	東津軽郡	外ヶ浜町	三厩宇鉄山国有林	急傾斜地の崩壊	2	1	1
601	Ⅱ-0105	平成22年7月7日	第457号	元宇鉄３号	東津軽郡	外ヶ浜町	三厩元宇鉄	急傾斜地の崩壊	6	1	3
602	Ⅱ-0106	平成22年7月7日	第457号	元宇鉄４号	東津軽郡	外ヶ浜町	三厩元宇鉄	急傾斜地の崩壊	5	1	5
603	Ⅱ-0107	平成22年7月7日	第457号	釜野沢５号	東津軽郡	外ヶ浜町	三厩釜野澤	急傾斜地の崩壊	3	1	3
604	Ⅱ-0108	平成22年7月7日	第457号	藤嶋沢３号	東津軽郡	外ヶ浜町	三厩藤嶋	急傾斜地の崩壊	1	1	1
605	Ⅱ-0109	平成22年7月7日	第457号	算用師２号	東津軽郡	外ヶ浜町	三厩算用師右平野	急傾斜地の崩壊	7	1	1
606	Ⅱ-0110	平成22年7月7日	第457号	算用師３号	東津軽郡	外ヶ浜町	三厩算用師	急傾斜地の崩壊	4	1	1
607	Ⅱ-0111	平成22年7月7日	第457号	算用師４号	東津軽郡	外ヶ浜町	三厩算用師	急傾斜地の崩壊	2	1	0
608	Ⅱ-0112	平成22年7月7日	第457号	算用師５号	東津軽郡	外ヶ浜町	三厩算用師	急傾斜地の崩壊	2	1	1
609	Ⅱ-0113	平成22年7月7日	第457号	算用師６号	東津軽郡	外ヶ浜町	三厩算用師	急傾斜地の崩壊	3	1	0
610	Ⅱ-0114	平成22年7月7日	第457号	桃ヶ丘１号	東津軽郡	外ヶ浜町	三厩桃ヶ丘	急傾斜地の崩壊	6	1	0
611	Ⅱ-0115	平成22年7月7日	第457号	桃ヶ丘２号	東津軽郡	外ヶ浜町	三厩増川	急傾斜地の崩壊	1	1	0
612	Ⅱ-0944	平成22年7月7日	第457号	龍浜４号	東津軽郡	外ヶ浜町	三厩龍浜	急傾斜地の崩壊	0	1	0
613	Ⅱ-0945	平成22年7月7日	第457号	宇鉄山１号	東津軽郡	外ヶ浜町	三厩宇鉄山国有林	急傾斜地の崩壊	2	1	2

番号	危険箇所番号	公示年月日	告示番号	区域名	所在地			自然現象の種類	区域内の人家		
					郡・市	町・村	字		警戒区域	うち特別警戒区域	
									戸数	有:1 無:2	戸数
614	Ⅱ-0946	平成22年7月7日	第457号	宇鉄山２号	東津軽郡	外ヶ浜町	三厩木落	急傾斜地の崩壊	3	1	3
615	Ⅱ-0947	平成22年7月7日	第457号	宇鉄山３号	東津軽郡	外ヶ浜町	三厩宇鉄山国有林	急傾斜地の崩壊	1	1	0
616	Ⅱ-0948	平成22年7月7日	第457号	鳴神４号	東津軽郡	外ヶ浜町	三厩鳴神	急傾斜地の崩壊	3	1	1
617	Ⅱ-0949	平成22年7月7日	第457号	鳴神５号	東津軽郡	外ヶ浜町	三厩宇鉄山国有林	急傾斜地の崩壊	1	1	0
618	Ⅱ-0950	平成22年7月7日	第457号	上宇鉄４号	東津軽郡	外ヶ浜町	三厩上宇鉄	急傾斜地の崩壊	2	1	0
619	Ⅱ-0951	平成22年7月7日	第458号	桃ヶ丘３号	東津軽郡	外ヶ浜町	三厩桃ヶ丘	急傾斜地の崩壊	1	2	－
620	Ⅱ-11011	平成22年7月7日	第457号	川柱2号	東津軽郡	外ヶ浜町	三厩川柱	急傾斜地の崩壊	1	1	1
621	砂-04	平成23年3月23日	第265号	釜の沢	東津軽郡	外ヶ浜町	字平舘今津尻高	地滑り	2	2	－
622	砂-05	平成23年3月23日	第265号	舟岡	東津軽郡	外ヶ浜町	字平舘舟岡	地滑り	31	2	－
623	砂-06	平成23年3月23日	第265号	石浜２号	東津軽郡	外ヶ浜町	字平舘磯山	地滑り	25	2	－
624	砂-07	平成23年3月23日	第265号	磯山	東津軽郡	外ヶ浜町	字平舘磯山	地滑り	7	2	－
625	砂-08	平成23年3月23日	第265号	磯山２号	東津軽郡	外ヶ浜町	字平舘磯山	地滑り	23	2	－
626	砂-09	平成23年3月23日	第265号	石浜	東津軽郡	外ヶ浜町	字蟹田塩越	地滑り	0	2	－
627	砂-10	平成23年3月23日	第265号	塩越２号	東津軽郡	外ヶ浜町	字蟹田石浜	地滑り	9	2	－
628	砂-11	平成23年3月23日	第265号	塩越	東津軽郡	外ヶ浜町	字蟹田塩越	地滑り	39	2	－
629	砂-14	平成23年3月23日	第265号	磯ノ山	東津軽郡	外ヶ浜町	字蟹田石浜	地滑り	23	2	－
630	林305-G0003	平成23年3月23日	第265号	弥蔵釜	東津軽郡	外ヶ浜町	字平舘弥蔵釜	地滑り	11	2	－
631	Ⅰ-0092-1	平成29年2月10日	第83号	塩越-1	東津軽郡	外ヶ浜町	蟹田塩越	急傾斜地の崩壊	32	1	0
	Ⅰ-0092-2	平成29年2月10日	第83号	塩越-2	東津軽郡	外ヶ浜町	蟹田塩越	急傾斜地の崩壊	12	1	3
	Ⅰ-0092-3	平成29年2月10日	第83号	塩越-3	東津軽郡	外ヶ浜町	蟹田塩越	急傾斜地の崩壊	1	1	1
	Ⅰ-0092-4	平成29年2月10日	第83号	塩越-4	東津軽郡	外ヶ浜町	蟹田塩越	急傾斜地の崩壊	1	1	1
	Ⅰ-0092-5	平成29年2月10日	第83号	塩越-5	東津軽郡	外ヶ浜町	蟹田塩越	急傾斜地の崩壊	7	1	0
	Ⅰ-0092-6	平成29年2月10日	第83号	塩越-6	東津軽郡	外ヶ浜町	蟹田塩越	急傾斜地の崩壊	7	1	2
	Ⅰ-0092-7	平成29年2月10日	第83号	塩越-7	東津軽郡	外ヶ浜町	蟹田塩越	急傾斜地の崩壊	8	1	0
	Ⅰ-0092-8	平成29年2月10日	第83号	塩越-8	東津軽郡	外ヶ浜町	蟹田塩越	急傾斜地の崩壊	3	1	1
	Ⅰ-0092-9	平成29年2月10日	第83号	塩越-9	東津軽郡	外ヶ浜町	蟹田塩越	急傾斜地の崩壊	15	1	10
632	Ⅰ-0102	平成29年2月10日	第83号	丑ヶ沢１号	東津軽郡	外ヶ浜町	蟹田丑ヶ沢	急傾斜地の崩壊	6	1	0
633	Ⅰ-1182	平成29年2月10日	第83号	田ノ沢２号	東津軽郡	外ヶ浜町	蟹田田ノ沢	急傾斜地の崩壊	0	1	0
634	Ⅱ-0073	平成29年2月10日	第84号	上蟹田	東津軽郡	外ヶ浜町	上蟹田	急傾斜地の崩壊	1	2	－
635	Ⅲ-0016	平成29年2月10日	第83号	舘ノ沢１号	東津軽郡	外ヶ浜町	蟹田小国東小国山	急傾斜地の崩壊	0	1	0

中南地域県民局地域整備部管内

番号	危険箇所番号	公示年月日	告示番号	区域名	所在地			自然現象の種類	区域内の人家		
					郡・市	町・村	字		警戒区域	うち特別警戒区域	
									戸数	有:1 無:2	戸数
1	341-Ⅰ-001	平成20年1月30日	第67号	湯ノ沢	弘前市		大字常盤野字湯の沢	土石流	2	2	−
2	341-Ⅰ-002	平成20年1月30日	第67号	戸上沢	弘前市		大字常盤野字湯の沢	土石流	4	2	−
3	341-Ⅰ-003	平成20年1月30日	第66号	柴柄沢川	弘前市		大字百沢字裾野	土石流	0	1	0
4	341-Ⅰ-004	平成20年1月30日	第66号	平沢川	弘前市		大字百沢字裾野	土石流	0	1	0
5	341-Ⅰ-005	平成20年1月30日	第66号	滝ノ沢	弘前市		大字百沢字裾野	土石流	0	1	0
6	341-Ⅰ-007	平成20年1月30日	第66号	百沢	弘前市		大字百沢字寺沢	土石流	96	1	0
7	341-Ⅰ-008	平成20年1月30日	第67号	蔵助沢	弘前市		大字百沢字田川	土石流	27	2	−
8	341-Ⅰ-010	平成20年1月30日	第67号	後長根沢	弘前市		大字百沢字寺沢	土石流	9	2	−
9	341-Ⅰ-011	平成20年1月30日	第66号	枯木平沢	弘前市		大字常盤野字上黒沢	土石流	14	1	0
10	341-Ⅰ-012	平成20年1月30日	第66号	東常盤野沢	弘前市		大字常盤野字黒森	土石流	23	1	0
11	341-Ⅰ-013	平成20年1月30日	第67号	常盤野沢	弘前市		大字常盤野字黒森	土石流	31	2	−
12	341-Ⅰ-014	平成20年1月30日	第66号	西常盤野沢	弘前市		大字常盤野字湯段菟	土石流	14	1	0
13	341-Ⅰ-015	平成20年1月30日	第66号	後長根沢２号	弘前市		大字百沢字寺沢	土石流	26	1	3
14	341-Ⅰ-016	平成20年1月30日	第66号	東常盤野沢２号	弘前市		大字常盤野字黒森	土石流	22	1	0
15	341-Ⅱ-001	平成20年1月30日	第67号	毒蛇沢	弘前市		大字百沢字裾野	土石流	1	2	−
16	341-Ⅱ-002-1	平成20年1月30日	第66号	黒森沢-1	弘前市		大字常盤野字上黒沢	土石流	1	1	0
	341-Ⅱ-002-2	平成20年1月30日	第66号	黒森沢-2	弘前市		大字常盤野字上黒沢	土石流	4	1	3
17	341-Ⅱ-003-1	平成20年1月30日	第66号	小倉沢-1	弘前市		大字常盤野字上黒沢	土石流	4	1	3
	341-Ⅱ-003-2	平成20年1月30日	第66号	小倉沢-2	弘前市		大字常盤野字上黒沢	土石流	4	1	0
18	341-Ⅱ-004	平成20年1月30日	第66号	下小倉沢	弘前市		大字常盤野字上黒沢	土石流	6	1	0
19	341-Ⅱ-005	平成20年1月30日	第66号	下湯段沢	弘前市		大字常盤野字上黒沢	土石流	4	1	1
20	341-Ⅱ-006	平成20年1月30日	第66号	湯段沢	弘前市		大字常盤野字黒森	土石流	17	1	2
21	341-Ⅲ-001	平成20年1月30日	第66号	柴柄西沢	弘前市		大字百沢字裾野	土石流	1	1	1
22	341-Ⅲ-002	平成20年1月30日	第66号	上如来瀬沢	弘前市		大字兼平字山下林添	土石流	0	1	0
23	341-Ⅲ-003	平成20年1月30日	第66号	下如来瀬沢	弘前市		大字兼平字山下	土石流	0	1	0
24	341-Ⅲ-005	平成20年1月30日	第67号	兼平沢	弘前市		大字兼平字林元林添	土石流	0	2	−
25	341-Ⅲ-006	平成20年1月30日	第67号	蔵王沢	弘前市		大字五代字山本	土石流	0	2	−
26	341-Ⅲ-007	平成20年1月30日	第66号	大山祇沢	弘前市		大字百沢字東岩木山	土石流	0	1	0
27	Ⅰ-0221	平成20年1月30日	第67号	愛宕	弘前市		大字愛宕字山下	急傾斜地の崩壊	5	2	−
28	Ⅰ-0222	平成20年1月30日	第66号	山下	弘前市		大字愛宕字山下	急傾斜地の崩壊	5	1	2
29	Ⅰ-0223	平成20年1月30日	第66号	富田４号	弘前市		大字宮地字富田	急傾斜地の崩壊	5	1	0
30	Ⅰ-0224	平成20年1月30日	第67号	宮地	弘前市		大字宮地字諏訪林	急傾斜地の崩壊	6	2	−
31	Ⅱ-0178	平成20年1月30日	第66号	岩木山山頂	弘前市		大字百沢字東岩木山国有林	急傾斜地の崩壊	0	1	0
32	Ⅱ-0179	平成20年1月30日	第66号	薬師	弘前市		大字新岡字萩流	急傾斜地の崩壊	4	1	2
33	Ⅱ-0180	平成20年1月30日	第66号	土筆山	弘前市		大字葛原字茂上	急傾斜地の崩壊	2	1	2
34	Ⅱ-0181	平成20年1月30日	第66号	富田３号	弘前市		大字宮地字富田	急傾斜地の崩壊	2	1	0
35	Ⅱ-0182	平成20年1月30日	第66号	富田５号	弘前市		大字宮地字宮本	急傾斜地の崩壊	1	1	0
36	Ⅱ-0183	平成20年1月30日	第66号	沢田９号	弘前市		大字宮地字沢田	急傾斜地の崩壊	1	1	0
37	Ⅱ-0184	平成20年1月30日	第66号	山田７号	弘前市		大字如来瀬字種本	急傾斜地の崩壊	1	1	0
38	Ⅱ-12006	平成20年1月30日	第66号	富田６号	弘前市		大字宮地字富田	急傾斜地の崩壊	3	1	2
39	人Ⅱ-0054	平成20年1月30日	第66号	赤倉	弘前市		大字百沢字東岩木山国有林	急傾斜地の崩壊	4	1	1
40	人Ⅱ-0055	平成20年1月30日	第66号	稔	弘前市		大字新法師字稔	急傾斜地の崩壊	1	1	1
41	342-Ⅰ-001	平成22年7月7日	第453号	五所沢	弘前市		大字五所字野沢	土石流	0	1	0
42	342-Ⅰ-002	平成22年7月7日	第454号	東水木在家沢	弘前市		大字水木在家字桜井	土石流	14	2	−
43	342-Ⅰ-003	平成22年7月7日	第453号	西水木在家沢	弘前市		大字水木在家字桜井	土石流	11	1	0
44	342-Ⅰ-004	平成22年7月7日	第453号	藍内沢	弘前市		大字藍内字関ヶ平	土石流	10	1	0
45	342-Ⅰ-005	平成22年7月7日	第454号	鳴ヶ沢	弘前市		大字相馬字山田	土石流	8	2	−
46	342-Ⅰ-006	平成22年7月7日	第454号	竜ヶ平沢	弘前市		大字相馬字山田	土石流	18	2	−
47	342-Ⅰ-007	平成22年7月7日	第453号	沢田沢	弘前市		大字沢田字園村	土石流	3	1	0

番号	危険箇所番号	公示年月日	告示番号	区域名	所在地			自然現象の種類	区域内の人家		
					郡・市	町・村	字		警戒区域	うち特別警戒区域	
									戸数	有:1 無:2	戸数
48	342-Ⅰ-008	平成22年7月7日	第453号	坂市沢	弘前市		大字坂市字坂市沢	土石流	7	1	0
49	342-Ⅰ-009	平成22年7月7日	第454号	紙漉沢	弘前市		大字紙漉沢字山越	土石流	18	2	－
50	342-Ⅰ-010	平成22年7月7日	第454号	堰根沢	弘前市		大字紙漉沢字堰根	土石流	22	2	－
51	342-Ⅱ-001	平成22年7月7日	第453号	向山沢	弘前市		大字相馬字野脇	土石流	2	1	0
52	342-Ⅱ-002	平成22年7月7日	第453号	羽根山沢	弘前市		大字相馬字羽根山	土石流	5	1	0
53	342-Ⅱ-004	平成22年7月7日	第454号	上立石沢	弘前市		大字藍内字立石	土石流	2	2	－
54	342-Ⅱ-005	平成22年7月7日	第454号	下立石沢	弘前市		大字藍内字立石	土石流	4	2	－
55	342-Ⅱ-12002	平成22年7月7日	第453号	北立石沢	弘前市		大字藍内字立石	土石流	3	1	0
56	Ⅰ-0225	平成22年7月7日	第453号	堰根	弘前市		大字紙漉沢字堰根	急傾斜地の崩壊	0	1	0
57	Ⅰ-0226	平成22年7月7日	第453号	坂市	弘前市		大字坂市字亀田	急傾斜地の崩壊	4	1	0
58	Ⅰ-0227	平成22年7月7日	第453号	里見４号	弘前市		大字五所字里見	急傾斜地の崩壊	0	1	0
59	Ⅰ-0228	平成22年7月7日	第453号	沢田	弘前市		大字沢田字園村	急傾斜地の崩壊	6	1	0
60	Ⅰ-0229	平成22年7月7日	第453号	大助	弘前市		大字大助字野田	急傾斜地の崩壊	6	1	0
61	Ⅰ-0230	平成22年7月7日	第453号	山田5号	弘前市		大字相馬字山田	急傾斜地の崩壊	1	1	1
62	Ⅰ-0231	平成22年7月7日	第453号	山田4号	弘前市		大字相馬字山田	急傾斜地の崩壊	3	1	1
63	Ⅰ-0232	平成22年7月7日	第453号	山田3号	弘前市		大字相馬字山田	急傾斜地の崩壊	2	1	1
64	Ⅰ-0233	平成22年7月7日	第453号	山田2号	弘前市		大字相馬字山田	急傾斜地の崩壊	5	1	1
65	Ⅰ-1204	平成22年7月7日	第453号	藤沢1号	弘前市		大字藤沢字野田	急傾斜地の崩壊	4	1	0
66	Ⅰ-1205	平成22年7月7日	第453号	山田1号	弘前市		大字相馬字山田	急傾斜地の崩壊	4	1	3
67	Ⅱ-0185	平成22年7月7日	第453号	二ノ安田	弘前市		大字湯口字二ノ安田	急傾斜地の崩壊	1	1	0
68	Ⅱ-0186	平成22年7月7日	第453号	里見２号	弘前市		大字五所字里見	急傾斜地の崩壊	0	1	0
69	Ⅱ-0187	平成22年7月7日	第453号	里見１号	弘前市		大字五所字里見	急傾斜地の崩壊	1	1	0
70	Ⅱ-0188	平成22年7月7日	第454号	里見３号	弘前市		大字五所字里見	急傾斜地の崩壊	3	2	－
71	Ⅱ-0189	平成22年7月7日	第453号	野沢１号	弘前市		大字五所字野沢	急傾斜地の崩壊	1	1	0
72	Ⅱ-0190	平成22年7月7日	第453号	野沢２号	弘前市		大字五所字里見	急傾斜地の崩壊	4	1	0
73	Ⅱ-0191	平成22年7月7日	第453号	山越２号	弘前市		大字紙漉沢字山越	急傾斜地の崩壊	2	1	0
74	Ⅱ-0192	平成22年7月7日	第453号	山越	弘前市		大字紙漉沢字山越	急傾斜地の崩壊	4	1	1
75	Ⅱ-0193	平成22年7月7日	第453号	坂市２号	弘前市		大字坂市字亀田	急傾斜地の崩壊	3	1	0
76	Ⅱ-0194	平成22年7月7日	第453号	桜井	弘前市		大字水木在家字桜井	急傾斜地の崩壊	1	1	0
77	Ⅱ-0195	平成22年7月7日	第453号	野田2号	弘前市		大字大助字野田	急傾斜地の崩壊	1	1	0
78	Ⅱ-0196	平成22年7月7日	第453号	西牡丹坂	弘前市		大字相馬字西牡丹坂	急傾斜地の崩壊	1	1	0
79	Ⅱ-0197	平成22年7月7日	第453号	八反田	弘前市		大字相馬字八反田	急傾斜地の崩壊	3	1	1
80	Ⅱ-0198	平成22年7月7日	第453号	山田6号	弘前市		大字相馬字一丁木	急傾斜地の崩壊	1	1	0
81	Ⅱ-0199	平成22年7月7日	第453号	園村	弘前市		大字沢田字園村	急傾斜地の崩壊	1	1	0
82	Ⅱ-0200	平成22年7月7日	第453号	薬師平3号	弘前市		大字相馬字薬師平	急傾斜地の崩壊	2	1	0
83	Ⅱ-0201	平成22年7月7日	第453号	立石	弘前市		大字藍内字立石	急傾斜地の崩壊	0	1	0
84	Ⅱ-0203	平成22年7月7日	第453号	関ヶ平2号	弘前市		大字藍内字関ヶ平	急傾斜地の崩壊	3	1	0
85	Ⅱ-0963	平成22年7月7日	第453号	竜ヶ平	弘前市		大字相馬字竜ヶ平	急傾斜地の崩壊	3	1	0
86	Ⅱ-0964	平成22年7月7日	第453号	向山	弘前市		大字相馬字向山	急傾斜地の崩壊	1	1	0
87	Ⅱ-0965	平成22年7月7日	第453号	薬師平1号	弘前市		大字相馬字薬師平	急傾斜地の崩壊	5	1	2
88	Ⅱ-0966	平成22年7月7日	第453号	薬師平2号	弘前市		大字相馬字薬師平	急傾斜地の崩壊	4	1	1
89	Ⅱ-12011	平成22年7月7日	第453号	桜井２号	弘前市		大字水木在家字桜井	急傾斜地の崩壊	1	1	1
90	人Ⅱ-0056	平成22年7月7日	第453号	野田1号	弘前市		大字大助字野田	急傾斜地の崩壊	1	1	1
91	202-Ⅰ-001	平成23年2月9日	第121号	外の沢	弘前市		大字乳井　字茶臼舘.	土石流	35	2	－
92	202-Ⅰ-002	平成23年2月9日	第120号	東大沢	弘前市		大字大沢　字大蕗	土石流	9	1	9
93	202-Ⅰ-003	平成23年2月9日	第120号	中大沢	弘前市		大字大沢　字梨子平	土石流	17	1	0
94	202-Ⅰ-004	平成23年2月9日	第120号	久渡寺沢	弘前市		大字坂元　字山元	土石流	19	1	0
95	202-Ⅰ-005	平成23年2月9日	第121号	羽黒沢	弘前市		大字坂元　字山元	土石流	19	2	－
96	202-Ⅰ-006	平成23年2月9日	第120号	北羽黒沢	弘前市		大字坂元　字山下	土石流	9	1	0
97	202-Ⅰ-007	平成23年2月9日	第120号	北久渡寺南沢	弘前市		大字坂元　字山下	土石流	6	1	0
98	202-Ⅰ-008	平成23年2月9日	第120号	北久渡寺沢	弘前市		大字坂元　字山下	土石流	0	1	0
99	202-Ⅰ-009	平成23年2月9日	第120号	堰口沢	弘前市		大字番館　字山腰	土石流	9	1	0
100	202-Ⅰ-010	平成23年2月9日	第121号	北八幡沢	弘前市		大字桜庭　字西田	土石流	4	2	－

番号	危険箇所番号	公示年月日	告示番号	区域名	所在地			自然現象の種類	区域内の人家		
					郡・市	町・村	字		警戒区域	うち特別警戒区域	
									戸数	有:1 無:2	戸数
101	202-Ⅱ-001	平成23年2月9日	第120号	大石川	弘前市		大字百沢　字東岩木山	土石流	0	1	0
102	Ⅰ-0178	平成23年2月9日	第120号	宇田野	弘前市		小友字宇田野	急傾斜地の崩壊	6	1	4
103	Ⅰ-0179	平成23年2月9日	第121号	鶴喰１号	弘前市		鬼沢字菖蒲沢	急傾斜地の崩壊	10	2	－
104	Ⅰ-0180	平成23年2月9日	第120号	茂森町２号	弘前市		西茂森一丁目	急傾斜地の崩壊	8	1	0
105	Ⅰ-0181	平成23年2月9日	第120号	茂森新町	弘前市		西茂森一丁目	急傾斜地の崩壊	5	1	0
106	Ⅰ-0182	平成23年2月9日	第120号	桜庭３号	弘前市		桜庭字外山	急傾斜地の崩壊	11	1	0
107	Ⅰ-0183	平成23年2月9日	第120号	桜庭１号	弘前市		桜庭字久保	急傾斜地の崩壊	7	1	2
108	Ⅰ-0184	平成23年2月9日	第120号	米ケ袋１号	弘前市		桜庭字西田	急傾斜地の崩壊	9	1	0
109	Ⅰ-0185	平成23年2月9日	第120号	中畑	弘前市		中畑字日暮	急傾斜地の崩壊	5	1	1
110	Ⅰ-0186	平成23年2月9日	第120号	番館	弘前市		番館字長田	急傾斜地の崩壊	5	1	0
111	Ⅰ-0187	平成23年2月9日	第120号	米ケ袋２号	弘前市		中野字岩井	急傾斜地の崩壊	17	1	0
112	Ⅰ-0188	平成23年2月9日	第120号	平山	弘前市		平山字平山	急傾斜地の崩壊	5	1	0
113	Ⅰ-0189	平成23年2月9日	第121号	桜ケ丘四丁目１号	弘前市		桜ケ丘四丁目	急傾斜地の崩壊	4	2	－
114	Ⅰ-0190	平成23年2月9日	第120号	山元３号	弘前市		坂元字山元	急傾斜地の崩壊	1	1	1
115	Ⅰ-0191	平成23年2月9日	第120号	石川	弘前市		石川字大仏下	急傾斜地の崩壊	11	1	1
116	Ⅰ-0192	平成23年2月9日	第121号	乳井３号	弘前市		乳井字乳井	急傾斜地の崩壊	5	2	－
117	Ⅰ-0193	平成23年2月9日	第120号	乳井１号	弘前市		乳井字乳井	急傾斜地の崩壊	4	1	0
118	Ⅰ-0194	平成23年2月9日	第120号	乳井２号	弘前市		乳井字乳井	急傾斜地の崩壊	15	1	2
119	Ⅰ-1191	平成23年2月9日	第120号	宮川３号	弘前市		折笠字宮川	急傾斜地の崩壊	0	1	0
120	Ⅰ-1192	平成23年2月9日	第120号	茂森町	弘前市		茂森町	急傾斜地の崩壊	8	1	0
121	Ⅰ-1193	平成23年2月9日	第120号	館後	弘前市		館後字館後	急傾斜地の崩壊	2	1	0
122	Ⅰ-1194	平成23年2月9日	第120号	国吉	弘前市		国吉字坂元	急傾斜地の崩壊	15	1	8
123	Ⅰ-1195	平成23年2月9日	第120号	桜庭２号	弘前市		桜庭字鳴瀬	急傾斜地の崩壊	0	1	0
124	Ⅰ-1196	平成23年2月9日	第121号	番館２号	弘前市		番館字長田	急傾斜地の崩壊	5	2	－
125	Ⅰ-1197	平成23年2月9日	第120号	一野渡	弘前市		一野渡字岡本	急傾斜地の崩壊	29	1	2
126	Ⅰ-1198	平成23年2月9日	第120号	大沢５号	弘前市		大沢字大菏	急傾斜地の崩壊	8	1	2
127	Ⅰ-1199	平成23年2月9日	第120号	大仏	弘前市		石川字大仏下	急傾斜地の崩壊	1	1	1
128	Ⅰ-12016	平成23年2月9日	第121号	銅屋町	弘前市		銅屋町	急傾斜地の崩壊	22	2	－
129	Ⅰ-12017	平成23年2月9日	第121号	乳井4号	弘前市		乳井字乳井	急傾斜地の崩壊	5	2	－
130	Ⅱ-0117	平成23年2月9日	第120号	川合１号	弘前市		三和字上池上	急傾斜地の崩壊	6	1	0
131	Ⅱ-0118	平成23年2月9日	第121号	川合２号	弘前市		三和字上池上	急傾斜地の崩壊	3	2	－
132	Ⅱ-0119	平成23年2月9日	第120号	秋森	弘前市		貝沢字秋森	急傾斜地の崩壊	1	1	0
133	Ⅱ-0120	平成23年2月9日	第120号	神原１号	弘前市		小友字神原	急傾斜地の崩壊	2	1	1
134	Ⅱ-0121	平成23年2月9日	第120号	神原２号	弘前市		小友字神原	急傾斜地の崩壊	3	1	2
135	Ⅱ-0122	平成23年2月9日	第120号	神原３号	弘前市		小友字神原	急傾斜地の崩壊	0	1	0
136	Ⅱ-0123	平成23年2月9日	第120号	菖蒲沢１号	弘前市		鬼沢字菖蒲沢	急傾斜地の崩壊	2	1	0
137	Ⅱ-0124	平成23年2月9日	第120号	平岡	弘前市		大川字上桜川	急傾斜地の崩壊	1	1	0
138	Ⅱ-0125	平成23年2月9日	第120号	向野	弘前市		中別所字向野	急傾斜地の崩壊	1	1	0
139	Ⅱ-0126	平成23年2月9日	第120号	電１号	弘前市		中別所字葛野	急傾斜地の崩壊	1	1	0
140	Ⅱ-0127	平成23年2月9日	第120号	電２号	弘前市		中別所字電	急傾斜地の崩壊	1	1	0
141	Ⅱ-0128	平成23年2月9日	第120号	電３号	弘前市		中別所字電	急傾斜地の崩壊	1	1	0
142	Ⅱ-0129	平成23年2月9日	第120号	電４号	弘前市		中別所字電	急傾斜地の崩壊	1	1	0
143	Ⅱ-0130	平成23年2月9日	第120号	狐沢	弘前市		中別所字狐沢	急傾斜地の崩壊	0	1	0
144	Ⅱ-0131	平成23年2月9日	第120号	宮舘沢	弘前市		宮舘字宮舘沢	急傾斜地の崩壊	2	1	0
145	Ⅱ-0132	平成23年2月9日	第120号	宮川１号	弘前市		折笠字宮川	急傾斜地の崩壊	0	1	0
146	Ⅱ-0133	平成23年2月9日	第120号	宮川２号	弘前市		折笠字宮川	急傾斜地の崩壊	1	1	0
147	Ⅱ-0134	平成23年2月9日	第120号	法立堂	弘前市		折笠字法立堂	急傾斜地の崩壊	0	1	0
148	Ⅱ-0135	平成23年2月9日	第120号	長田１号	弘前市		番館字長田	急傾斜地の崩壊	3	1	0
149	Ⅱ-0136	平成23年2月9日	第120号	山腰	弘前市		番館字山腰	急傾斜地の崩壊	3	1	0
150	Ⅱ-0137	平成23年2月9日	第120号	長田２号	弘前市		番館字長田	急傾斜地の崩壊	1	1	0
151	Ⅱ-0138	平成23年2月9日	第120号	福田	弘前市		米ケ袋字村元	急傾斜地の崩壊	1	1	0
152	Ⅱ-0139	平成23年2月9日	第121号	西田２号	弘前市		桜庭字西田	急傾斜地の崩壊	2	2	－
153	Ⅱ-0140	平成23年2月9日	第121号	西田１号	弘前市		桜庭字西田	急傾斜地の崩壊	4	2	－

番号	危険箇所番号	公示年月日	告示番号	区域名	所在地			自然現象の種類	区域内の人家		
					郡・市	町・村	字		警戒区域	うち特別警戒区域	
									戸数	有:1 無:2	戸数
154	Ⅱ-0141	平成23年2月9日	第120号	村元３号	弘前市		吉川字川原田	急傾斜地の崩壊	3	1	0
155	Ⅱ-0142	平成23年2月9日	第120号	山元５号	弘前市		高野字山元	急傾斜地の崩壊	5	1	0
156	Ⅱ-0143	平成23年2月9日	第120号	山元４号	弘前市		高野字山元	急傾斜地の崩壊	1	1	0
157	Ⅱ-0144	平成23年2月9日	第120号	鳴瀬２号	弘前市		悪戸字鳴瀬	急傾斜地の崩壊	3	1	1
158	Ⅱ-0145	平成23年2月9日	第120号	鳴瀬１号	弘前市		悪戸字鳴瀬	急傾斜地の崩壊	4	1	0
159	Ⅱ-0146	平成23年2月9日	第120号	悪戸１号	弘前市		悪戸字中野	急傾斜地の崩壊	2	1	0
160	Ⅱ-0147	平成23年2月9日	第120号	悪戸２号	弘前市		悪戸字中野	急傾斜地の崩壊	5	1	4
161	Ⅱ-0148	平成23年2月9日	第120号	悪戸３号	弘前市		悪戸字中野	急傾斜地の崩壊	7	1	2
162	Ⅱ-0149	平成23年2月9日	第120号	中野２号	弘前市		悪戸字中野	急傾斜地の崩壊	8	1	0
163	Ⅱ-0150	平成23年2月9日	第120号	中野３号	弘前市		悪戸字中野	急傾斜地の崩壊	7	1	0
164	Ⅱ-0151	平成23年2月9日	第120号	青柳２号	弘前市		下湯口字青柳	急傾斜地の崩壊	4	1	1
165	Ⅱ-0152	平成23年2月9日	第120号	青柳３号	弘前市		下湯口字青柳	急傾斜地の崩壊	6	1	0
166	Ⅱ-0153	平成23年2月9日	第120号	旭ケ丘二丁目１号	弘前市		旭ヶ丘二丁目	急傾斜地の崩壊	9	1	0
167	Ⅱ-0154	平成23年2月9日	第120号	旭ケ丘二丁目２号	弘前市		旭ヶ丘二丁目	急傾斜地の崩壊	4	1	0
168	Ⅱ-0155	平成23年2月9日	第121号	桜ケ丘一丁目	弘前市		桜ケ丘一丁目	急傾斜地の崩壊	2	2	－
169	Ⅱ-0156	平成23年2月9日	第121号	旭ケ丘五丁目	弘前市		旭ヶ丘五丁目	急傾斜地の崩壊	27	2	－
170	Ⅱ-0157	平成23年2月9日	第120号	山崎	弘前市		小沢字山崎	急傾斜地の崩壊	1	1	0
171	Ⅱ-0158	平成23年2月9日	第121号	大原三丁目	弘前市		大原三丁目	急傾斜地の崩壊	1	2	－
172	Ⅱ-0159	平成23年2月9日	第120号	山元１号	弘前市		坂元字山元	急傾斜地の崩壊	3	1	0
173	Ⅱ-0160	平成23年2月9日	第120号	山元２号	弘前市		坂元字山元	急傾斜地の崩壊	2	1	0
174	Ⅱ-0952	平成23年2月9日	第120号	菖蒲沢２号	弘前市		鬼沢字猿沢	急傾斜地の崩壊	1	1	0
175	Ⅱ-0954	平成23年2月9日	第120号	村元２号	弘前市		吉川字村元	急傾斜地の崩壊	1	1	0
176	Ⅱ-0955	平成23年2月9日	第120号	川原田１号	弘前市		吉川字村下	急傾斜地の崩壊	1	1	0
177	Ⅱ-0956	平成23年2月9日	第120号	山下２号	弘前市		坂元字山下	急傾斜地の崩壊	0	1	0
178	Ⅲ-0019	平成23年2月9日	第120号	高野	弘前市		国吉字耕田	急傾斜地の崩壊	1	1	1
179	Ⅲ-0020	平成23年2月9日	第120号	坂元２号	弘前市		坂元字山下	急傾斜地の崩壊	0	1	0
180	Ⅲ-0021	平成23年2月9日	第120号	座頭石	弘前市		一野渡字山下	急傾斜地の崩壊	1	1	1
181	Ⅲ-0022	平成23年2月9日	第120号	一野渡２号	弘前市		一野渡字東平山	急傾斜地の崩壊	0	1	0
182	Ⅲ-0023	平成23年2月9日	第120号	一野渡３号	弘前市		一野渡字中平山	急傾斜地の崩壊	0	1	0
183	Ⅲ-0024	平成23年2月9日	第120号	大沢７号	弘前市		大沢字山下	急傾斜地の崩壊	0	1	0
184	人Ⅰ-0033	平成23年2月9日	第120号	吉川	弘前市		吉川字山下	急傾斜地の崩壊	1	1	0
185	人Ⅱ-0044	平成23年2月9日	第120号	青柳１号	弘前市		下湯口字青柳	急傾斜地の崩壊	3	1	0
186	人Ⅰ-0029	平成23年2月9日	第120号	桔梗野一丁目	弘前市		桔梗野一丁目	急傾斜地の崩壊	15	1	2
187	人Ⅱ-0033	平成23年2月9日	第120号	野中１号	弘前市		十腰内字野中	急傾斜地の崩壊	1	1	0
188	人Ⅱ-0034	平成23年2月9日	第120号	野中２号	弘前市		十腰内字野中	急傾斜地の崩壊	3	1	3
189	人Ⅱ-0035	平成23年2月9日	第120号	沢田２号	弘前市		十面沢字沢田	急傾斜地の崩壊	1	1	0
190	人Ⅱ-0036	平成23年2月9日	第120号	沢田３号	弘前市		十面沢字轡	急傾斜地の崩壊	6	1	4
191	人Ⅱ-0037	平成23年2月9日	第120号	沢田４号	弘前市		十面沢字沢田	急傾斜地の崩壊	3	1	1
192	人Ⅱ-0039	平成23年2月9日	第120号	鶴喰２号	弘前市		鬼沢字菖蒲沢	急傾斜地の崩壊	3	1	0
193	人Ⅱ-0040	平成23年2月9日	第120号	猿沢	弘前市		楢木字牧野	急傾斜地の崩壊	1	1	0
194	人Ⅱ-0047	平成23年2月9日	第120号	岩ノ上１号	弘前市		乳井字茶臼舘	急傾斜地の崩壊	4	1	2
195	人Ⅱ-0048	平成23年2月9日	第120号	岩ノ上２号	弘前市		乳井字茶臼舘	急傾斜地の崩壊	3	1	1
196	砂-23	平成23年3月22日	第260号	坂市	弘前市		大字坂市字亀田	地滑り	18	2	－
197	砂-24	平成23年3月22日	第260号	富田	弘前市		大字藍内字富田	地滑り	8	2	－
198	農-11	平成23年3月22日	第260号	大久保	弘前市		大字如来瀬字大久保平	地滑り	0	2	－
199	農-12	平成23年3月22日	第260号	兼平	弘前市		大字兼平字林元林添	地滑り	0	2	－
200	農-13	平成23年3月22日	第260号	大助	弘前市		大字大助字野田	地滑り	15	2	－
201	341-Ⅰ-006-1	平成27年12月21日	第894号	石切沢-1	弘前市		大字百沢字小松野	土石流	27	1	1
	341-Ⅰ-006-2	平成27年12月21日	第66号	石切沢-2	弘前市		大字百沢字小松野	土石流	27	1	0
202	341-Ⅰ-009	平成27年12月21日	第895号	頭無沢	弘前市		大字百沢字寺沢	土石流	42	2	－
203	341-Ⅲ-004	平成27年12月21日	第894号	天満の沢	弘前市		大字兼平字林元林添	土石流	0	1	0
204	Ⅱ-12014	平成27年12月21日	第894号	紙漉沢	弘前市		大字紙漉沢字堰根	急傾斜地の崩壊	3	1	0

番号	危険箇所番号	公示年月日	告示番号	区域名	所在地			自然現象の種類	区域内の人家		
					郡・市	町・村	字		警戒区域	うち特別警戒区域	
									戸数	有:1 無:2	戸数
205	204-Ⅰ-001	平成20年4月9日	第322号	竹鼻沢	黒石市		大字竹鼻字山平	土石流	0	2	－
206	204-Ⅰ-002	平成20年4月9日	第322号	上高舘沢	黒石市		大字赤坂字北野崎	土石流	0	2	－
207	204-Ⅰ-003	平成20年4月9日	第322号	上三島沢	黒石市		大字赤坂字北野崎	土石流	0	2	－
208	204-Ⅰ-004	平成20年4月9日	第322号	下三島沢	黒石市		大字赤坂字北野崎	土石流	0	2	－
209	204-Ⅰ-005	平成20年4月9日	第322号	下尾坂沢	黒石市		大字上十川字北原六番	土石流	19	2	－
210	204-Ⅰ-006	平成20年4月9日	第322号	上十川沢	黒石市		大字上十川字山元	土石流	28	2	－
211	204-Ⅰ-007	平成20年4月9日	第321号	花巻沢	黒石市		大字花巻字村北	土石流	3	1	0
212	204-Ⅰ-008	平成20年4月9日	第321号	下森合沢	黒石市		大字大川原字蕎森	土石流	19	1	0
213	204-Ⅰ-009	平成20年4月9日	第321号	西森合沢	黒石市		大字大川原字蕎森下	土石流	18	1	0
214	204-Ⅰ-010	平成20年4月9日	第321号	上山形沢	黒石市		大字板留字落合野	土石流	18	1	0
215	204-Ⅰ-011	平成20年4月9日	第321号	下山形沢	黒石市		大字板留字大川添	土石流	4	1	2
216	204-Ⅰ-012	平成20年4月9日	第321号	田代沢	黒石市		大字板留字杉ノ沢	土石流	0	1	0
217	204-Ⅰ-013	平成20年4月9日	第321号	東青荷沢	黒石市		大字沖浦字青荷沢	土石流	2	1	1
218	204-Ⅰ-014	平成20年4月9日	第321号	毛内袋沢	黒石市		大字袋字上野	土石流	9	1	0
219	204-Ⅱ-001	平成20年4月9日	第322号	尾坂沢	黒石市		大字上十川字北原六番	土石流	1	2	－
220	204-Ⅱ-002	平成20年4月9日	第322号	上尾坂沢	黒石市		大字上十川字北原六番	土石流	12	2	－
221	204-Ⅱ-003	平成20年4月9日	第322号	二ツ森ノ沢	黒石市		大字大川原字橋向	土石流	6	2	－
222	204-Ⅱ-004	平成20年4月9日	第321号	小根沢	黒石市		大字袋字白沢	土石流	0	1	0
223	204-Ⅱ-12001	平成20年4月9日	第322号	カクレ沢	黒石市		大字浅瀬石字浅瀬石山大川目通カクレ沢	土石流	1	2	－
224	204-Ⅲ-001	平成20年4月9日	第322号	上西長谷沢	黒石市		大字上十川字山元	土石流	0	2	－
225	204-Ⅲ-002	平成20年4月9日	第321号	下西長谷沢	黒石市		大字上十川字山元	土石流	0	1	0
226	204-Ⅲ-003	平成20年4月9日	第322号	上柏木沢	黒石市		大字牡丹平字木田橋	土石流	0	2	－
227	204-Ⅲ-004	平成20年4月9日	第322号	柏木沢	黒石市		大字牡丹平字木田橋	土石流	0	2	－
228	204-Ⅲ-005	平成20年4月9日	第322号	下柏木沢	黒石市		大字牡丹平字観音沢	土石流	0	2	－
229	204-Ⅲ-006	平成20年4月9日	第321号	浄仙寺沢	黒石市		大字南中野字館ケ沢	土石流	0	1	0
230	204-Ⅲ-007	平成20年4月9日	第322号	黒森ノ沢	黒石市		大字南中野字館ケ沢	土石流	0	2	－
231	204-Ⅲ-008	平成20年4月9日	第321号	落合沢	黒石市		大字袋字富田	土石流	0	1	0
232	204-Ⅲ-009	平成20年4月9日	第321号	袋沢	黒石市		大字袋字富岡	土石流	6	1	0
233	204-Ⅲ-010	平成20年4月9日	第321号	法立沢	黒石市		大字袋字上野	土石流	0	1	0
234	204-Ⅲ-011	平成20年4月9日	第321号	西法立沢	黒石市		大字袋字村元	土石流	0	1	0
235	204-Ⅲ-012	平成20年4月9日	第321号	下六萬沢	黒石市		大字袋字村元	土石流	0	1	0
236	204-Ⅲ-013	平成20年4月9日	第322号	六萬平ノ沢	黒石市		大字袋字村元	土石流	0	2	－
237	204-Ⅲ-014	平成20年4月9日	第322号	滝ノ沢	黒石市		大字浅瀬石字龍ノ口	土石流	0	2	－
238	204-Ⅲ-015	平成20年4月9日	第321号	下浅瀬石沢	黒石市		大字袋字村岡	土石流	0	1	0
239	204-Ⅲ-016	平成20年4月9日	第321号	浅瀬石沢	黒石市		大字袋字村岡	土石流	0	1	0
240	204-Ⅲ-017	平成20年4月9日	第321号	鶴ケ沢	黒石市		大字浅瀬石字龍ノ口	土石流	0	1	0
241	204-Ⅲ-018	平成20年4月9日	第322号	下二股沢	黒石市		大字浅瀬石字山辺	土石流	0	2	－
242	204-Ⅲ-019	平成20年4月9日	第321号	金屋浅瀬石沢	黒石市		大字浅瀬石字山辺	土石流	0	1	0
243	Ⅰ-0195	平成20年4月9日	第321号	竹田町	黒石市		竹田町	急傾斜地の崩壊	6	1	0
244	Ⅰ-0196	平成20年4月9日	第321号	境松１号	黒石市		境松一丁目	急傾斜地の崩壊	2	1	0
245	Ⅰ-0197	平成20年4月9日	第321号	境松２号	黒石市		境松一丁目	急傾斜地の崩壊	8	1	0
246	Ⅰ-0198	平成20年4月9日	第321号	長崎	黒石市		大字山形町	急傾斜地の崩壊	43	1	7
247	Ⅰ-0199	平成20年4月9日	第321号	福民	黒石市		大字牡丹平字福民	急傾斜地の崩壊	3	1	0
248	Ⅰ-0200	平成20年4月9日	第321号	石名坂	黒石市		大字石名坂字館	急傾斜地の崩壊	5	1	0
249	Ⅰ-0201	平成20年4月9日	第321号	山辺１号	黒石市		大字浅瀬石字山辺	急傾斜地の崩壊	7	1	2
250	Ⅰ-0202	平成20年4月9日	第321号	龍ノ口４号	黒石市		大字浅瀬石字龍ノ口	急傾斜地の崩壊	7	1	0
251	Ⅰ-0203	平成20年4月9日	第322号	長坂南	黒石市		大字花巻字長坂南	急傾斜地の崩壊	0	2	－
252	Ⅰ-0204	平成20年4月9日	第321号	花巻	黒石市		大字花巻字村上	急傾斜地の崩壊	1	1	0
253	Ⅰ-0205	平成20年4月9日	第321号	毛内	黒石市		大字袋字上野	急傾斜地の崩壊	7	1	0
254	Ⅰ-0206	平成20年4月9日	第321号	上野	黒石市		大字袋字上野	急傾斜地の崩壊	2	1	0
255	Ⅰ-0207	平成20年4月9日	第321号	黒森山１号	黒石市		大字南中野字黒森下	急傾斜地の崩壊	1	1	0
256	Ⅰ-0208	平成20年4月9日	第321号	大川原	黒石市		大字大川原字蕎森下	急傾斜地の崩壊	7	1	2
257	Ⅰ-0209	平成20年4月9日	第321号	大川原２号	黒石市		大字大川原字橋向	急傾斜地の崩壊	4	1	2

番号	危険箇所番号	公示年月日	告示番号	区域名	所在地			自然現象の種類	区域内の人家		
					郡・市	町・村	字		警戒区域	うち特別警戒区域	
									戸数	有:1 無:2	戸数
258	Ⅰ-0210	平成20年4月9日	第321号	黒森下１号	黒石市		大字南中野字黒森下	急傾斜地の崩壊	9	1	1
259	Ⅰ-0211	平成20年4月9日	第321号	上平	黒石市		大字南中野字上平	急傾斜地の崩壊	0	1	0
260	Ⅰ-0212	平成20年4月9日	第321号	温湯２号	黒石市		大字温湯字がむし堤沢	急傾斜地の崩壊	0	1	0
261	Ⅰ-0213	平成20年4月9日	第321号	中野	黒石市		大字南中野字家岸	急傾斜地の崩壊	6	1	0
262	Ⅰ-0214	平成20年4月9日	第321号	富田１号	黒石市		大字袋字富田	急傾斜地の崩壊	2	1	0
263	Ⅰ-0215	平成20年4月9日	第321号	袋２号	黒石市		大字袋字富田	急傾斜地の崩壊	8	1	2
264	Ⅰ-0216	平成20年4月9日	第321号	宮下	黒石市		大字板留字宮下	急傾斜地の崩壊	9	1	2
265	Ⅰ-0217	平成20年4月9日	第321号	板留	黒石市		大字板留字大川添	急傾斜地の崩壊	7	1	0
266	Ⅰ-0218	平成20年4月9日	第321号	落合	黒石市		大字袋字富山	急傾斜地の崩壊	5	1	0
267	Ⅰ-0219	平成20年4月9日	第321号	杉ノ沢	黒石市		大字板留字杉ノ沢	急傾斜地の崩壊	0	1	0
268	Ⅰ-0220	平成20年4月9日	第321号	青荷１号	黒石市		大字沖浦字青荷沢	急傾斜地の崩壊	0	1	0
269	Ⅰ-1169	平成20年4月9日	第321号	浅瀬石川ﾀﾞﾑ	黒石市		大字板留字杉ノ沢	急傾斜地の崩壊	0	1	0
270	Ⅰ-1200	平成20年4月9日	第321号	新道下	黒石市		大字温湯字新道下	急傾斜地の崩壊	3	1	0
271	Ⅰ-12006	平成20年4月9日	第321号	高賀野	黒石市		大字浅瀬石字龍ノ口	急傾斜地の崩壊	5	1	4
272	Ⅰ-12007	平成20年4月9日	第321号	袋井	黒石市		袋井二丁目	急傾斜地の崩壊	32	1	12
273	Ⅰ-12008	平成20年4月9日	第321号	上山形３号	黒石市		大字上山形字田山堰下	急傾斜地の崩壊	8	1	1
274	Ⅰ-1201	平成20年4月9日	第321号	温湯１号	黒石市		大字温湯字がむし堤沢	急傾斜地の崩壊	0	1	0
275	Ⅰ-1202	平成20年4月9日	第321号	袋１号	黒石市		大字袋字富田	急傾斜地の崩壊	9	1	1
276	Ⅰ-1203	平成20年4月9日	第321号	水沢	黒石市		大字二庄内字水沢	急傾斜地の崩壊	18	1	1
277	Ⅱ-0161	平成20年4月9日	第321号	牡丹平南	黒石市		大字牡丹平字牡丹平南	急傾斜地の崩壊	2	1	0
278	Ⅱ-0162	平成20年4月9日	第321号	高田１号	黒石市		大字高賀野字高田	急傾斜地の崩壊	1	1	0
279	Ⅱ-0163	平成20年4月9日	第321号	龍ノ口３号	黒石市		大字浅瀬石字龍ノ口	急傾斜地の崩壊	2	1	0
280	Ⅱ-0164	平成20年4月9日	第321号	姥懐	黒石市		大字石名坂字姥懐	急傾斜地の崩壊	0	1	0
281	Ⅱ-0165	平成20年4月9日	第321号	豊岡１号	黒石市		大字豊岡字豊岡	急傾斜地の崩壊	1	1	0
282	Ⅱ-0166	平成20年4月9日	第321号	村上	黒石市		大字花巻字村上	急傾斜地の崩壊	5	1	2
283	Ⅱ-0167	平成20年4月9日	第321号	上山形１号	黒石市		大字上山形字上菟	急傾斜地の崩壊	1	1	0
284	Ⅱ-0168	平成20年4月9日	第321号	毛内２号	黒石市		大字袋字上野	急傾斜地の崩壊	2	1	0
285	Ⅱ-0169	平成20年4月9日	第321号	上野２号	黒石市		大字袋字上野	急傾斜地の崩壊	2	1	1
286	Ⅱ-0170	平成20年4月9日	第321号	袋４号	黒石市		大字袋字村元	急傾斜地の崩壊	3	1	1
287	Ⅱ-0171	平成20年4月9日	第321号	袋３号	黒石市		大字袋字白沢	急傾斜地の崩壊	4	1	3
288	Ⅱ-0172	平成20年4月9日	第321号	黒森山２号	黒石市		大字南中野字館ケ沢	急傾斜地の崩壊	0	1	0
289	Ⅱ-0173	平成20年4月9日	第321号	井戸沢３号	黒石市		大字南中野字井戸沢	急傾斜地の崩壊	1	1	0
290	Ⅱ-0174	平成20年4月9日	第321号	家岸	黒石市		大字南中野字家岸	急傾斜地の崩壊	1	1	0
291	Ⅱ-0175	平成20年4月9日	第321号	富山	黒石市		大字袋字富山	急傾斜地の崩壊	2	1	0
292	Ⅱ-0176	平成20年4月9日	第321号	大川添	黒石市		大字板留字大川添	急傾斜地の崩壊	1	1	0
293	Ⅱ-0958	平成20年4月9日	第321号	乙高原	黒石市		大字高舘字乙高原	急傾斜地の崩壊	4	1	1
294	Ⅱ-0959	平成20年4月9日	第321号	龍ノ口２号	黒石市		大字浅瀬石字龍ノ口	急傾斜地の崩壊	5	1	1
295	Ⅱ-0960	平成20年4月9日	第321号	龍ノ口１号	黒石市		大字浅瀬石字龍ノ口	急傾斜地の崩壊	4	1	1
296	Ⅱ-0961	平成20年4月9日	第321号	山辺２号	黒石市		大字浅瀬石字山辺	急傾斜地の崩壊	1	1	0
297	Ⅱ-0962	平成20年4月9日	第321号	黒森下２号	黒石市		大字南中野字黒森下	急傾斜地の崩壊	0	1	0
298	Ⅱ-12007	平成20年4月9日	第321号	花巻２号	黒石市		大字花巻字村家岸	急傾斜地の崩壊	3	1	0
299	Ⅱ-12008	平成20年4月9日	第321号	温湯４号	黒石市		大字温湯字がむし下	急傾斜地の崩壊	1	1	0
300	Ⅲ-0027	平成20年4月9日	第321号	六萬平	黒石市		大字浅瀬石字浅瀬石山	急傾斜地の崩壊	0	1	0
301	Ⅲ-0028	平成20年4月9日	第321号	上山形２号	黒石市		大字上山形字田山堰下	急傾斜地の崩壊	2	1	1
302	Ⅲ-0029	平成20年4月9日	第321号	上野４号	黒石市		大字袋字上野	急傾斜地の崩壊	0	1	0
303	Ⅲ-0032	平成20年4月9日	第321号	落合２号	黒石市		大字袋字富田	急傾斜地の崩壊	0	1	0
304	人Ⅰ-12001	平成20年4月9日	第321号	沖浦１号	黒石市		大字沖浦字釜菟	急傾斜地の崩壊	6	1	0
305	人Ⅰ-12002	平成20年4月9日	第321号	豊岡３号	黒石市		大字豊岡字狼森	急傾斜地の崩壊	4	1	2
306	人Ⅰ-0038	平成20年4月9日	第321号	安入上村	黒石市		大字高舘字乙高原	急傾斜地の崩壊	5	1	4
307	人Ⅰ-0039	平成20年4月9日	第321号	法峠寺	黒石市		大字高舘字甲高原	急傾斜地の崩壊	1	1	0
308	人Ⅰ-0042	平成20年4月9日	第321号	南中野	黒石市		大字南中野字オノ上	急傾斜地の崩壊	2	1	1
309	人Ⅰ-0045	平成20年4月9日	第321号	要目	黒石市		大字二庄内字大穴村上	急傾斜地の崩壊	9	1	1
310	人Ⅰ-0046	平成20年4月9日	第321号	青荷２号	黒石市		大字沖浦字青荷沢	急傾斜地の崩壊	1	1	0

番号	危険箇所番号	公示年月日	告示番号	区域名	所在地			自然現象の種類	区域内の人家		
					郡・市	町・村	字		警戒区域	うち特別警戒区域	
									戸数	有:1 無:2	戸数
311	砂-31	平成23年3月22日	第260号	南中野	黒石市		大字南中野字才ノ神	地滑り	0	2	−
312	砂-35	平成23年3月22日	第260号	温湯	黒石市		大字袋字白澤	地滑り	1	2	−
313	農-06	平成23年3月22日	第260号	上野	黒石市		大字袋字上野	地滑り	29	2	−
314	368-Ⅰ-001	平成22年7月7日	第455号	高森沢	平川市		碇ヶ関諏訪平	土石流	1	1	0
315	368-Ⅰ-002	平成22年7月7日	第455号	大石沢	平川市		碇ヶ関踏田切	土石流	2	1	0
316	368-Ⅰ-003	平成22年7月7日	第456号	南久吉沢	平川市		碇ヶ関久吉蒄ヶ平	土石流	23	2	−
317	368-Ⅰ-004	平成22年7月7日	第455号	久吉沢	平川市		碇ヶ関久吉蒄ヶ平	土石流	12	1	0
318	368-Ⅰ-005	平成22年7月7日	第455号	大平沢	平川市		碇ヶ関	土石流	1	1	0
319	368-Ⅰ-006	平成22年7月7日	第455号	津刈温泉沢	平川市		碇ヶ関	土石流	3	1	0
320	368-Ⅰ-007	平成22年7月7日	第456号	船岡沢	平川市		碇ヶ関	土石流	1	2	−
321	368-Ⅰ-008	平成22年7月7日	第455号	西船岡沢	平川市		碇ヶ関	土石流	1	1	0
322	368-Ⅰ-009	平成22年7月7日	第455号	古遠部沢	平川市		碇ヶ関西碇ヶ関山	土石流	0	1	0
323	368-Ⅰ-010	平成22年7月7日	第456号	坂梨沢	平川市		碇ヶ関西碇ヶ関山	土石流	1	2	−
324	368-Ⅰ-011	平成22年7月7日	第456号	かまやち沢	平川市		碇ヶ関西碇ヶ関山	土石流	1	2	−
325	368-Ⅰ-012	平成22年7月7日	第456号	南湯ノ沢	平川市		碇ヶ関西碇ヶ関山	土石流	1	2	−
326	368-Ⅰ-013-1	平成22年7月7日	第456号	湯ノ沢	平川市		碇ヶ関西碇ヶ関山	土石流	1	2	−
327	368-Ⅰ-013-2	平成22年7月7日	第455号	湯ノ沢2	平川市		碇ヶ関西碇ヶ関山	土石流	1	1	0
328	368-Ⅰ-014	平成22年7月7日	第455号	湯の沢温泉沢	平川市		碇ヶ関西碇ヶ関山	土石流	1	1	0
329	368-Ⅰ-015	平成22年7月7日	第455号	北湯ノ沢	平川市		碇ヶ関西碇ヶ関山	土石流	0	1	0
330	368-Ⅰ-016	平成22年7月7日	第455号	中湯ノ沢	平川市		碇ヶ関西碇ヶ関山	土石流	1	1	0
331	368-Ⅰ-017	平成22年7月7日	第455号	津軽湯の沢	平川市		碇ヶ関折橋	土石流	8	1	0
332	368-Ⅰ-018	平成22年7月7日	第456号	中碇ヶ関沢	平川市		碇ヶ関白沢	土石流	89	2	−
333	368-Ⅰ-019	平成22年7月7日	第456号	北久吉沢	平川市		碇ヶ関久吉蒄ヶ平	土石流	5	2	−
334	368-Ⅰ-020	平成22年7月7日	第455号	東久吉沢	平川市		碇ヶ関久吉蒄ヶ平	土石流	20	1	0
335	368-Ⅱ-001	平成22年7月7日	第455号	矢立沢	平川市		碇ヶ関西碇ヶ関山	土石流	1	1	0
336	368-Ⅱ-002	平成22年7月7日	第456号	板橋南の沢	平川市		碇ヶ関西碇ヶ関山	土石流	0	2	−
337	Ⅰ-0321	平成22年7月7日	第455号	安田１号	平川市		碇ヶ関古懸安田	急傾斜地の崩壊	7	1	4
338	Ⅰ-0322	平成22年7月7日	第455号	安田２号	平川市		碇ヶ関古懸安田	急傾斜地の崩壊	5	1	2
339	Ⅰ-0323	平成22年7月7日	第455号	古懸２号	平川市		碇ヶ関古懸沢田	急傾斜地の崩壊	12	1	5
340	Ⅰ-0324	平成22年7月7日	第455号	堂ノ上	平川市		碇ヶ関古懸門前	急傾斜地の崩壊	2	1	0
341	Ⅰ-0325	平成22年7月7日	第455号	古懸１号	平川市		碇ヶ関古懸門前	急傾斜地の崩壊	13	1	3
342	Ⅰ-0326	平成22年7月7日	第456号	鯨森	平川市		碇ヶ関鯨森	急傾斜地の崩壊	9	2	−
343	Ⅰ-0327	平成22年7月7日	第455号	三笠山２号	平川市		碇ヶ関三笠山	急傾斜地の崩壊	5	1	0
344	Ⅰ-0328	平成22年7月7日	第455号	三笠山	平川市		碇ヶ関三笠山	急傾斜地の崩壊	4	1	3
345	Ⅰ-0329	平成22年7月7日	第455号	白沢	平川市		碇ヶ関白沢	急傾斜地の崩壊	14	1	3
346	Ⅰ-0330	平成22年7月7日	第456号	白沢２号	平川市		碇ヶ関白沢	急傾斜地の崩壊	3	2	−
347	Ⅰ-0331	平成22年7月7日	第455号	碇ヶ関	平川市		碇ヶ関	急傾斜地の崩壊	14	1	0
348	Ⅰ-0332	平成22年7月7日	第455号	二ノ渡	平川市		碇ヶ関久吉二ノ渡	急傾斜地の崩壊	16	1	3
349	Ⅰ-0333	平成22年7月7日	第455号	蒄ヶ平１号	平川市		碇ヶ関久吉蒄ヶ平	急傾斜地の崩壊	16	1	1
350	Ⅰ-0334	平成22年7月7日	第455号	蒄ヶ平２号	平川市		碇ヶ関久吉蒄ヶ平	急傾斜地の崩壊	25	1	0
351	Ⅰ-0335	平成22年7月7日	第455号	たけのこの里	平川市		碇ヶ関東碇ヶ関山	急傾斜地の崩壊	0	1	0
352	Ⅰ-0336	平成22年7月7日	第455号	西碇ヶ関山	平川市		碇ヶ関西碇ヶ関山	急傾斜地の崩壊	19	1	12
353	Ⅰ-0337	平成22年7月7日	第455号	湯ノ沢３号	平川市		碇ヶ関西碇ヶ関山	急傾斜地の崩壊	0	1	0
354	Ⅰ-0338	平成22年7月7日	第455号	湯ノ沢１号	平川市		碇ヶ関西碇ヶ関山	急傾斜地の崩壊	0	1	0
355	Ⅰ-0339	平成22年7月7日	第455号	西碇ヶ関山３号	平川市		碇ヶ関西碇ヶ関山	急傾斜地の崩壊	1	1	1
356	Ⅰ-0340	平成22年7月7日	第455号	古遠部温泉	平川市		碇ヶ関西碇ヶ関山	急傾斜地の崩壊	0	1	0
357	Ⅰ-1171	平成22年7月7日	第455号	津刈	平川市		碇ヶ関久吉程ヶ平	急傾斜地の崩壊	0	1	0
358	Ⅰ-1172	平成22年7月7日	第455号	遠部	平川市		碇ヶ関西碇ヶ関山	急傾斜地の崩壊	0	1	0
359	Ⅰ-12011	平成22年7月7日	第455号	相乗	平川市		碇ヶ関西碇ヶ関山	急傾斜地の崩壊	0	1	0
360	Ⅱ-0283	平成22年7月7日	第455号	不動野２号	平川市		碇ヶ関古懸上程森	急傾斜地の崩壊	2	1	1
361	Ⅱ-0284	平成22年7月7日	第455号	不動野１号	平川市		碇ヶ関古懸沢田	急傾斜地の崩壊	1	1	0
362	Ⅱ-0285	平成22年7月7日	第455号	門前屋岸	平川市		碇ヶ関古懸門前屋岸	急傾斜地の崩壊	6	1	2
363	Ⅱ-0286	平成22年7月7日	第455号	樋ヶ沢	平川市		碇ヶ関古懸樋ヶ沢	急傾斜地の崩壊	2	1	1

番号	危険箇所番号	公示年月日	告示番号	区域名	所在地			自然現象の種類	区域内の人家		
					郡・市	町・村	字		警戒区域	うち特別警戒区域	
									戸数	有:1 無:2	戸数
364	Ⅱ-0287	平成22年7月7日	第456号	不動沢大石	平川市		碇ヶ関古懸不動沢大石	急傾斜地の崩壊	5	2	−
365	Ⅱ-0288	平成22年7月7日	第456号	三笠山４号	平川市		碇ヶ関三笠山	急傾斜地の崩壊	2	2	−
366	Ⅱ-0289	平成22年7月7日	第455号	三笠山３号	平川市		碇ヶ関三笠山	急傾斜地の崩壊	1	1	0
367	Ⅱ-0290	平成22年7月7日	第455号	白沢６号	平川市		碇ヶ関白沢	急傾斜地の崩壊	9	1	2
368	Ⅱ-0291	平成22年7月7日	第455号	白沢５号	平川市		碇ヶ関白沢	急傾斜地の崩壊	2	1	0
369	Ⅱ-0292	平成22年7月7日	第455号	白沢４号	平川市		碇ヶ関白沢	急傾斜地の崩壊	3	1	1
370	Ⅱ-0293	平成22年7月7日	第455号	踏田切４号	平川市		碇ヶ関踏田切	急傾斜地の崩壊	0	1	0
371	Ⅱ-0294	平成22年7月7日	第456号	踏田切１号	平川市		碇ヶ関踏田切	急傾斜地の崩壊	0	2	−
372	Ⅱ-0295	平成22年7月7日	第455号	踏田切２号	平川市		碇ヶ関踏田切	急傾斜地の崩壊	1	1	0
373	Ⅱ-0296	平成22年7月7日	第456号	踏田切３号	平川市		碇ヶ関踏田切	急傾斜地の崩壊	1	2	−
374	Ⅱ-0297	平成22年7月7日	第455号	久吉	平川市		碇ヶ関久吉	急傾斜地の崩壊	3	1	3
375	Ⅱ-0299	平成22年7月7日	第456号	西碇ヶ関山２号	平川市		碇ヶ関西碇ヶ関山	急傾斜地の崩壊	3	2	−
376	Ⅱ-0301	平成22年7月7日	第455号	碇ヶ関２号	平川市		碇ヶ関西碇ヶ関山	急傾斜地の崩壊	1	1	1
377	Ⅱ-0976	平成22年7月7日	第455号	白沢８号	平川市		碇ヶ関白沢	急傾斜地の崩壊	4	1	1
378	Ⅱ-0977	平成22年7月7日	第456号	白沢９号	平川市		碇ヶ関白沢	急傾斜地の崩壊	1	2	−
379	Ⅱ-0978	平成22年7月7日	第456号	白沢３号	平川市		碇ヶ関白沢	急傾斜地の崩壊	8	2	−
380	Ⅱ-0979	平成22年7月7日	第455号	折橋	平川市		碇ヶ関西碇ヶ関山	急傾斜地の崩壊	3	1	3
381	人Ⅰ-0060	平成22年7月7日	第455号	湯ノ沢４号	平川市		碇ヶ関西碇ヶ関山	急傾斜地の崩壊	0	1	0
382	人Ⅰ-0061	平成22年7月7日	第455号	湯ノ沢２号	平川市		碇ヶ関西碇ヶ関山	急傾斜地の崩壊	0	1	0
383	人Ⅰ-0062	平成22年7月7日	第455号	津軽湯ノ沢	平川市		碇ヶ関西碇ヶ関山	急傾斜地の崩壊	0	1	0
384	人Ⅱ-0075	平成22年7月7日	第455号	白沢７号	平川市		碇ヶ関白沢	急傾斜地の崩壊	5	1	3
385	363-Ⅲ-001	平成23年2月28日	第168号	上金屋沢	平川市		金屋上早稲田	土石流	0	2	−
386	363-Ⅲ-002	平成23年2月28日	第167号	中金屋沢	平川市		金屋上早稲田	土石流	0	1	0
387	363-Ⅲ-003	平成23年2月28日	第168号	下金屋沢	平川市		金屋上早稲田	土石流	0	2	−
388	363-Ⅲ-004	平成23年2月28日	第167号	本金屋沢	平川市		金屋上早稲田	土石流	0	1	0
389	365-Ⅰ-001	平成23年2月28日	第167号	葛川沢	平川市		葛川葛川出口	土石流	9	1	9
390	365-Ⅰ-002	平成23年2月28日	第168号	葛川西口沢	平川市		葛川田の沢口	土石流	7	2	−
391	365-Ⅰ-003	平成23年2月28日	第167号	一本木沢	平川市		葛川一本木平	土石流	6	1	0
392	365-Ⅰ-004	平成23年2月28日	第167号	平六沢	平川市		葛川砂子沢	土石流	9	1	8
393	365-Ⅰ-005	平成23年2月28日	第168号	木賊森沢	平川市		葛川平六沢上	土石流	23	2	−
394	365-Ⅰ-006	平成23年2月28日	第167号	大木平沢	平川市		切明温川沢	土石流	1	1	1
395	365-Ⅰ-007	平成23年2月28日	第167号	第一井戸沢	平川市		切明上井戸	土石流	17	1	0
396	365-Ⅰ-008	平成23年2月28日	第167号	第二井戸沢	平川市		切明上井戸	土石流	8	1	0
397	365-Ⅰ-009	平成23年2月28日	第168号	摺毛西沢	平川市		切明誉田邸	土石流	13	2	−
398	365-Ⅰ-010	平成23年2月28日	第167号	東切明沢	平川市		切明坂本	土石流	2	1	0
399	365-Ⅰ-011	平成23年2月28日	第168号	切明沢	平川市		切明坂本	土石流	2	2	−
400	365-Ⅰ-012	平成23年2月28日	第167号	蛍沢	平川市		切明蛍沢	土石流	0	1	0
401	365-Ⅰ-013	平成23年2月28日	第167号	虹の湖温泉沢	平川市		小国山下	土石流	36	1	0
402	365-Ⅰ-014	平成23年2月28日	第167号	中小国沢	平川市		小国山下	土石流	17	1	0
403	365-Ⅰ-015	平成23年2月28日	第168号	小国温泉沢	平川市		小国川辺	土石流	6	2	−
404	365-Ⅰ-016	平成23年2月28日	第167号	小国沢	平川市		小国川辺	土石流	16	1	10
405	365-Ⅰ-017	平成23年2月28日	第167号	上小国沢	平川市		小国川辺	土石流	1	1	0
406	365-Ⅰ-018	平成23年2月28日	第167号	南小国沢	平川市		小国川辺	土石流	6	1	0
407	365-Ⅰ-019	平成23年2月28日	第168号	北小国沢	平川市		小国川辺	土石流	3	2	−
408	365-Ⅰ-020	平成23年2月28日	第168号	唐竹沢	平川市		唐竹堀合	土石流	22	2	−
409	365-Ⅰ-021	平成23年2月28日	第167号	芦毛沢	平川市		唐竹芦毛沢	土石流	18	1	0
410	365-Ⅰ-022	平成23年2月28日	第167号	向川原田沢	平川市		唐竹向川原田	土石流	15	1	1
411	365-Ⅱ-001	平成23年2月28日	第167号	砂子西沢	平川市		葛川長小股	土石流	0	1	0
412	365-Ⅱ-002	平成23年2月28日	第167号	砂子東沢	平川市		葛川砂子沢	土石流	1	1	0
413	365-Ⅱ-003	平成23年2月28日	第168号	平六西沢	平川市		葛川砂子沢	土石流	7	2	−
414	365-Ⅱ-004	平成23年2月28日	第167号	滝ノ股西沢	平川市		葛川平六沢上	土石流	0	1	0
415	365-Ⅱ-005	平成23年2月28日	第168号	切明川東沢	平川市		切明誉田邸	土石流	1	2	−
416	365-Ⅱ-006	平成23年2月28日	第167号	中切沢	平川市		切明坂本	土石流	3	1	0

番号	危険箇所番号	公示年月日	告示番号	区域名	所在地			自然現象の種類	区域内の人家		
					郡・市	町・村	字		警戒区域	うち特別警戒区域	
									戸数	有:1 無:2	戸数
417	365-Ⅱ-007	平成23年2月28日	第167号	東蛍沢	平川市		切明坂本	土石流	2	1	0
418	365-Ⅲ-001	平成23年2月28日	第167号	東山沢	平川市		町居山下	土石流	0	1	0
419	365-Ⅲ-002	平成23年2月28日	第168号	下東山沢	平川市		新館東山	土石流	0	2	－
420	Ⅰ-0296	平成23年2月28日	第167号	稲元	平川市		尾崎稲元	急傾斜地の崩壊	7	1	0
421	Ⅰ-0297	平成23年2月28日	第167号	堀合1号	平川市		唐竹堀合	急傾斜地の崩壊	7	1	2
422	Ⅰ-0298	平成23年2月28日	第167号	向川原田1号	平川市		唐竹向川原田	急傾斜地の崩壊	13	1	4
423	Ⅰ-0298	平成23年2月28日	第167号	唐竹3号	平川市		唐竹苺原	急傾斜地の崩壊	6	1	0
424	Ⅰ-0299	平成23年2月28日	第167号	広船1号	平川市		広船山下	急傾斜地の崩壊	7	1	2
425	Ⅰ-0300	平成23年2月28日	第167号	広船3号	平川市		広船広沢	急傾斜地の崩壊	15	1	6
426	Ⅰ-0301	平成23年2月28日	第168号	広船4号	平川市		広船広沢	急傾斜地の崩壊	12	2	－
427	Ⅰ-0302	平成23年2月28日	第167号	唐竹2号	平川市		唐竹苺原	急傾斜地の崩壊	3	1	1
428	Ⅰ-0303	平成23年2月28日	第167号	向川原田2号	平川市		唐竹高田	急傾斜地の崩壊	6	1	1
429	Ⅰ-0304	平成23年2月28日	第167号	唐竹1号	平川市		唐竹堀合	急傾斜地の崩壊	9	1	0
430	Ⅰ-0305	平成23年2月28日	第167号	芦毛沢	平川市		唐竹芦毛沢	急傾斜地の崩壊	0	1	0
431	Ⅰ-0306	平成23年2月28日	第167号	井沢	平川市		唐竹井沢	急傾斜地の崩壊	10	1	0
432	Ⅰ-0307	平成23年2月28日	第167号	白岩	平川市		尾崎黒倉沢	急傾斜地の崩壊	0	1	0
433	Ⅰ-0308	平成23年2月28日	第167号	川辺1号	平川市		小国川辺	急傾斜地の崩壊	4	1	2
434	Ⅰ-0309	平成23年2月28日	第167号	川辺2号	平川市		小国川辺	急傾斜地の崩壊	8	1	2
435	Ⅰ-0310	平成23年2月28日	第167号	川辺3号	平川市		小国川辺	急傾斜地の崩壊	10	1	4
436	Ⅰ-0311	平成23年2月28日	第167号	山下	平川市		小国山下	急傾斜地の崩壊	7	1	2
437	Ⅰ-0312	平成23年2月28日	第167号	虹の湖温泉	平川市		切明山下	急傾斜地の崩壊	19	1	4
438	Ⅰ-0313	平成23年2月28日	第167号	葛川3号	平川市		葛川大川添	急傾斜地の崩壊	2	1	0
439	Ⅰ-0314	平成23年2月28日	第167号	葛川4号	平川市		葛川田の沢口	急傾斜地の崩壊	1	1	0
440	Ⅰ-0315	平成23年2月28日	第167号	葛川2号	平川市		葛川家岸	急傾斜地の崩壊	8	1	1
441	Ⅰ-0316	平成23年2月28日	第167号	葛川1号	平川市		葛川家岸	急傾斜地の崩壊	0	1	0
442	Ⅰ-0317	平成23年2月28日	第167号	井戸沢1号	平川市		葛川一本木平	急傾斜地の崩壊	10	1	4
443	Ⅰ-0318	平成23年2月28日	第167号	坂本	平川市		切明坂本	急傾斜地の崩壊	8	1	3
444	Ⅰ-0319	平成23年2月28日	第167号	井戸沢2号	平川市		切明上井戸	急傾斜地の崩壊	5	1	2
445	Ⅰ-0320	平成23年2月28日	第167号	温川2号	平川市		切明津根川森	急傾斜地の崩壊	0	1	0
446	Ⅰ-12013	平成23年2月28日	第167号	唐竹4号	平川市		唐竹苺原	急傾斜地の崩壊	4	1	0
447	Ⅰ-12015	平成23年2月28日	第167号	唐竹6号	平川市		唐竹苺原	急傾斜地の崩壊	10	1	3
448	Ⅰ-1214	平成23年2月28日	第167号	山下3号	平川市		小国山下	急傾斜地の崩壊	12	1	8
449	Ⅱ-0251	平成23年2月28日	第167号	栄館	平川市		新屋栄館	急傾斜地の崩壊	5	1	0
450	Ⅱ-0252	平成23年2月28日	第167号	浅井1号	平川市		尾崎浅井	急傾斜地の崩壊	2	1	0
451	Ⅱ-0253	平成23年2月28日	第167号	浅井2号	平川市		尾崎稲元	急傾斜地の崩壊	4	1	0
452	Ⅱ-0254	平成23年2月28日	第167号	堀合2号	平川市		唐竹堀合	急傾斜地の崩壊	3	1	0
453	Ⅱ-0255	平成23年2月28日	第167号	堀合3号	平川市		唐竹堀合	急傾斜地の崩壊	2	1	0
454	Ⅱ-0256	平成23年2月28日	第167号	堀合4号	平川市		唐竹堀合	急傾斜地の崩壊	9	1	0
455	Ⅱ-0257	平成23年2月28日	第167号	向川原田3号	平川市		唐竹高田	急傾斜地の崩壊	2	1	1
456	Ⅱ-0258	平成23年2月28日	第167号	高田2号	平川市		唐竹高田	急傾斜地の崩壊	1	1	1
457	Ⅱ-0259	平成23年2月28日	第167号	小金森1号	平川市		唐竹小金森	急傾斜地の崩壊	4	1	0
458	Ⅱ-0260	平成23年2月28日	第167号	小金森3号	平川市		唐竹小金森	急傾斜地の崩壊	2	1	0
459	Ⅱ-0261	平成23年2月28日	第167号	小金森2号	平川市		唐竹薬師沢	急傾斜地の崩壊	1	1	0
460	Ⅱ-0262	平成23年2月28日	第167号	芦毛沢2号	平川市		唐竹芦毛沢	急傾斜地の崩壊	3	1	1
461	Ⅱ-0263	平成23年2月28日	第167号	芦毛沢3号	平川市		唐竹芦毛沢	急傾斜地の崩壊	3	1	2
462	Ⅱ-0265	平成23年2月28日	第167号	葛川出口1号	平川市		葛川葛川出口	急傾斜地の崩壊	21	1	12
463	Ⅱ-0266	平成23年2月28日	第167号	葛川出口3号	平川市		葛川葛川出口	急傾斜地の崩壊	5	1	0
464	Ⅱ-0267	平成23年2月28日	第167号	葛川出口4号	平川市		葛川葛川出口	急傾斜地の崩壊	5	1	3
465	Ⅱ-0268	平成23年2月28日	第167号	誉田邸2号	平川市		切明蛍沢	急傾斜地の崩壊	1	1	1
466	Ⅱ-0269	平成23年2月28日	第167号	誉田邸5号	平川市		切明誉田邸	急傾斜地の崩壊	1	1	0
467	Ⅱ-0270	平成23年2月28日	第167号	誉田邸6号	平川市		切明誉田邸	急傾斜地の崩壊	2	1	1
468	Ⅱ-0271	平成23年2月28日	第167号	摺毛2号	平川市		切明誉田邸	急傾斜地の崩壊	2	1	0
469	Ⅱ-0272	平成23年2月28日	第167号	摺毛1号	平川市		切明誉田邸	急傾斜地の崩壊	0	1	0

番号	危険箇所番号	公示年月日	告示番号	区域名	所在地			自然現象の種類	区域内の人家		
					郡・市	町・村	字		警戒区域	うち特別警戒区域	
									戸数	有:1 無:2	戸数
470	Ⅱ-0273	平成23年2月28日	第167号	摺毛3号	平川市		葛川上の平	急傾斜地の崩壊	0	1	0
471	Ⅱ-0274	平成23年2月28日	第167号	誉田邸1号	平川市		切明蛍沢	急傾斜地の崩壊	1	1	0
472	Ⅱ-0275	平成23年2月28日	第167号	誉田邸3号	平川市		切明坂本	急傾斜地の崩壊	2	1	1
473	Ⅱ-0276	平成23年2月28日	第167号	平六村下1号	平川市		葛川平六村下	急傾斜地の崩壊	0	1	0
474	Ⅱ-0277	平成23年2月28日	第167号	平六村下2号	平川市		葛川平六沢上	急傾斜地の崩壊	13	1	1
475	Ⅱ-0278	平成23年2月28日	第167号	平六村下3号	平川市		葛川平六沢上	急傾斜地の崩壊	0	1	0
476	Ⅱ-0279	平成23年2月28日	第167号	温川沢1号	平川市		切明温川沢	急傾斜地の崩壊	5	1	0
477	Ⅱ-0280	平成23年2月28日	第167号	温川沢3号	平川市		切明津根川森	急傾斜地の崩壊	1	1	0
478	Ⅱ-0281	平成23年2月28日	第167号	温川沢2号	平川市		切明津根川森	急傾斜地の崩壊	1	1	0
479	Ⅱ-0972	平成23年2月28日	第168号	福島	平川市		新屋栄館	急傾斜地の崩壊	1	2	−
480	Ⅱ-0973	平成23年2月28日	第167号	広船2号	平川市		広船山下	急傾斜地の崩壊	3	1	1
481	Ⅱ-0974	平成23年2月28日	第167号	葛川出口2号	平川市		葛川葛川出口	急傾斜地の崩壊	11	1	1
482	Ⅱ-12012	平成23年2月28日	第167号	川辺4号	平川市		小国川辺	急傾斜地の崩壊	1	1	0
483	Ⅲ-0061	平成23年2月28日	第167号	小国1号	平川市		小国山下	急傾斜地の崩壊	0	1	0
484	Ⅲ-0062	平成23年2月28日	第167号	小国2号	平川市		小国山下	急傾斜地の崩壊	0	1	0
485	Ⅲ-0063	平成23年2月28日	第167号	昭和平	平川市		切明	急傾斜地の崩壊	0	1	0
486	Ⅲ-0064	平成23年2月28日	第167号	葛川5号	平川市		葛川上の平	急傾斜地の崩壊	0	1	0
487	Ⅲ-0065	平成23年2月28日	第167号	一本木	平川市		葛川上の平	急傾斜地の崩壊	1	1	0
488	Ⅲ-0066	平成23年2月28日	第167号	平六1号	平川市		葛川長小股	急傾斜地の崩壊	0	1	0
489	Ⅲ-0067	平成23年2月28日	第167号	平六2号	平川市		葛川長小股	急傾斜地の崩壊	0	1	0
490	Ⅲ-0068	平成23年2月28日	第167号	切明川	平川市		切明	急傾斜地の崩壊	0	1	0
491	Ⅲ-0069	平成23年2月28日	第167号	西股沢1号	平川市		切明	急傾斜地の崩壊	0	1	0
492	Ⅲ-0070	平成23年2月28日	第167号	西股沢2号	平川市		切明	急傾斜地の崩壊	0	1	0
493	Ⅲ-0071	平成23年2月28日	第167号	西股沢3号	平川市		切明	急傾斜地の崩壊	0	1	0
494	砂-34	平成23年2月28日	第168号	葛川	平川市		葛川上の平	地滑り	11	2	−
495	人Ⅰ-0058	平成23年2月28日	第167号	葛川出口5号	平川市		葛川葛川出口	急傾斜地の崩壊	9	1	5
496	人Ⅱ-0071	平成23年2月28日	第167号	誉田邸4号	平川市		切明誉田邸	急傾斜地の崩壊	3	1	2
497	人Ⅱ-0073	平成23年2月28日	第167号	唐竹5号	平川市		唐竹苺原	急傾斜地の崩壊	1	1	1
498	368-Ⅰ-12021	平成25年12月4日	第844号	白沢	平川市		大字碇ヶ関字白沢	土石流	54	2	−
499	343-Ⅰ-001	平成22年3月26日	第184号	長面沢	中津軽郡	西目屋村	大字田代字山科	土石流	0	2	−
500	343-Ⅰ-002	平成22年3月26日	第183号	小高森沢	中津軽郡	西目屋村	大字田代字山科	土石流	11	1	0
501	343-Ⅰ-003	平成22年3月26日	第183号	岩谷沢	中津軽郡	西目屋村	大字田代字山科	土石流	16	1	0
502	343-Ⅰ-004	平成22年3月26日	第184号	馬の背沢	中津軽郡	西目屋村	大字居森平字萩原	土石流	0	2	−
503	343-Ⅰ-005	平成22年3月26日	第183号	西居森平沢	中津軽郡	西目屋村	大字居森平字寒沢	土石流	19	1	0
504	343-Ⅰ-006	平成22年3月26日	第184号	居森平沢	中津軽郡	西目屋村	大字居森平字寒沢	土石流	15	1	0
505	343-Ⅰ-009	平成22年3月26日	第183号	藤川	中津軽郡	西目屋村	大字藤川字瀬の上	土石流	5	1	0
506	343-Ⅰ-010	平成22年3月26日	第184号	森沢川	中津軽郡	西目屋村	大字村市字稲葉	土石流	13	2	−
507	343-Ⅰ-011	平成22年3月26日	第184号	杉ヶ沢	中津軽郡	西目屋村	大字杉ヶ沢字平岡	土石流	0	2	−
508	343-Ⅰ-012-1	平成22年3月26日	第183号	東杉ヶ沢-1	中津軽郡	西目屋村	大字杉ヶ沢字平岡	土石流	2	1	0
	343-Ⅰ-012-2	平成22年3月26日	第183号	東杉ヶ沢-2	中津軽郡	西目屋村	大字杉ヶ沢字平岡	土石流	0	1	0
509	343-Ⅰ-013	平成22年3月26日	第183号	白沢	中津軽郡	西目屋村	大字白沢字沢無平	土石流	11	1	0
510	343-Ⅰ-014	平成22年3月26日	第183号	中大秋沢	中津軽郡	西目屋村	大字大秋字鶴住	土石流	12	1	0
511	343-Ⅱ-001	平成22年3月26日	第184号	南田代沢	中津軽郡	西目屋村	大字田代字名坪平	土石流	26	2	−
512	343-Ⅱ-002	平成22年3月26日	第183号	下田代沢	中津軽郡	西目屋村	大字田代字名坪平	土石流	0	1	0
513	343-Ⅱ-003	平成22年3月26日	第183号	東居森平沢	中津軽郡	西目屋村	大字居森平字寒沢	土石流	0	1	0
514	343-Ⅱ-004	平成22年3月26日	第184号	上大秋沢	中津軽郡	西目屋村	大字大秋字都谷森	土石流	2	2	−
515	343-Ⅱ-005-1	平成22年3月26日	第183号	西大秋沢-1	中津軽郡	西目屋村	大字大秋字鶴住	土石流	0	1	0
	343-Ⅱ-005-2	平成22年3月26日	第183号	西大秋沢-2	中津軽郡	西目屋村	大字大秋字鶴住	土石流	1	1	0
516	343-Ⅱ-006	平成22年3月26日	第183号	東大秋沢	中津軽郡	西目屋村	大字大秋字鶴住	土石流	0	1	0
517	Ⅰ-0234	平成22年3月26日	第183号	下田代	中津軽郡	西目屋村	大字田代字神田	急傾斜地の崩壊	5	1	0
518	Ⅰ-0235	平成22年3月26日	第183号	中田代	中津軽郡	西目屋村	大字田代字神田	急傾斜地の崩壊	0	1	0
519	Ⅰ-0236	平成22年3月26日	第184号	神田３号	中津軽郡	西目屋村	大字田代字稲元	急傾斜地の崩壊	1	2	−
520	Ⅰ-0237	平成22年3月26日	第183号	上田代	中津軽郡	西目屋村	大字田代字稲元	急傾斜地の崩壊	4	1	1

番号	危険箇所番号	公示年月日	告示番号	区域名	所在地			自然現象の種類	区域内の人家		
					郡・市	町・村	字		警戒区域	うち特別警戒区域	
									戸数	有:1 無:2	戸数
521	Ⅰ-0238	平成22年3月26日	第183号	名坪平	中津軽郡	西目屋村	大字田代字名坪平	急傾斜地の崩壊	5	1	0
522	Ⅰ-0239	平成22年3月26日	第183号	長面	中津軽郡	西目屋村	大字田代字山科	急傾斜地の崩壊	1	1	0
523	Ⅰ-0240	平成22年3月26日	第183号	村元	中津軽郡	西目屋村	大字村市字村元	急傾斜地の崩壊	0	1	0
524	Ⅰ-0241	平成22年3月26日	第183号	稲葉	中津軽郡	西目屋村	大字村市字稲葉	急傾斜地の崩壊	0	1	0
525	Ⅰ-0242	平成22年3月26日	第183号	畳平	中津軽郡	西目屋村	大字村市字稲葉	急傾斜地の崩壊	2	1	0
526	Ⅰ-0243	平成22年3月26日	第183号	瀬の上	中津軽郡	西目屋村	大字藤川字瀬の上	急傾斜地の崩壊	5	1	3
527	Ⅰ-0245	平成22年3月26日	第183号	居森平	中津軽郡	西目屋村	大字居森平字寒沢	急傾斜地の崩壊	1	1	1
528	Ⅰ-0252	平成22年3月26日	第183号	尾太岳１号	中津軽郡	西目屋村	大字砂子瀬字湯の沢国有林	急傾斜地の崩壊	0	1	0
529	Ⅰ-0253	平成22年3月26日	第184号	尾太岳２号	中津軽郡	西目屋村	大字砂子瀬字湯の沢国有林	急傾斜地の崩壊	0	2	－
530	Ⅰ-0254	平成22年3月26日	第183号	尾太岳４号	中津軽郡	西目屋村	大字砂子瀬字湯の沢国有林	急傾斜地の崩壊	0	1	0
531	Ⅰ-0255	平成22年3月26日	第183号	尾太岳３号	中津軽郡	西目屋村	大字砂子瀬字湯の沢国有林	急傾斜地の崩壊	0	1	0
532	Ⅰ-12012	平成22年3月26日	第183号	村元２号	中津軽郡	西目屋村	大字村市字村元	急傾斜地の崩壊	11	1	2
533	Ⅱ-0204	平成22年3月26日	第183号	山内１号	中津軽郡	西目屋村	大字白沢字山内	急傾斜地の崩壊	1	1	0
534	Ⅱ-0205	平成22年3月26日	第183号	山内２号	中津軽郡	西目屋村	大字白沢字沢無平	急傾斜地の崩壊	1	1	0
535	Ⅱ-0206	平成22年3月26日	第183号	山内３号	中津軽郡	西目屋村	大字白沢字沢無平	急傾斜地の崩壊	1	1	0
536	Ⅱ-0207	平成22年3月26日	第183号	沢無平１号	中津軽郡	西目屋村	大字白沢字沢無平	急傾斜地の崩壊	1	1	0
537	Ⅱ-0208	平成22年3月26日	第183号	沢無平２号	中津軽郡	西目屋村	大字白沢字沢無平	急傾斜地の崩壊	3	1	0
538	Ⅱ-0209	平成22年3月26日	第183号	神田１号	中津軽郡	西目屋村	大字田代字神田	急傾斜地の崩壊	2	1	0
539	Ⅱ-0210	平成22年3月26日	第183号	神田２号	中津軽郡	西目屋村	大字田代字神田	急傾斜地の崩壊	1	1	0
540	Ⅱ-0212	平成22年3月26日	第183号	萩原	中津軽郡	西目屋村	大字居森平字萩原	急傾斜地の崩壊	0	1	0
541	Ⅱ-0213	平成22年3月26日	第183号	藤川	中津軽郡	西目屋村	大字藤川字瀬の上	急傾斜地の崩壊	0	1	0
542	Ⅱ-0215	平成22年3月26日	第183号	寒沢２号	中津軽郡	西目屋村	大字居森平字寒沢	急傾斜地の崩壊	4	1	2
543	Ⅱ-0967	平成22年3月26日	第183号	名坪平２号	中津軽郡	西目屋村	大字田代字名坪平	急傾斜地の崩壊	5	1	2
544	Ⅱ-12009	平成22年3月26日	第183号	稲葉２号	中津軽郡	西目屋村	大字村市字稲葉	急傾斜地の崩壊	1	1	0
545	Ⅱ-12010	平成22年3月26日	第183号	萩原２号	中津軽郡	西目屋村	大字居森平字萩原	急傾斜地の崩壊	3	1	1
546	砂-18	平成23年3月22日	第260号	村市	中津軽郡	西目屋村	大字村市字村元	地滑り	19	2	－
547	砂-19	平成23年3月22日	第260号	村市２号	中津軽郡	西目屋村	大字村市字村元	地滑り	3	2	－
548	砂-20	平成23年3月22日	第260号	村市３号	中津軽郡	西目屋村	大字村市字生田	地滑り	1	2	－
549	砂-21	平成23年3月22日	第260号	平沢	中津軽郡	西目屋村	大字村市字生田	地滑り	0	2	－
550	砂-22	平成23年3月22日	第260号	平沢２号	中津軽郡	西目屋村	大字村市字生田	地滑り	0	2	－
551	362-Ⅰ-001	平成19年2月16日	第100号	長内川	南津軽郡	大鰐町	大字八幡館字八幡館	土石流	14	1	0
552	362-Ⅰ-002	平成19年2月16日	第101号	宿川原沢	南津軽郡	大鰐町	大字宿川原字川崎	土石流	0	2	－
553	362-Ⅰ-003	平成19年2月16日	第100号	蔵館沢	南津軽郡	大鰐町	大字蔵館字宮本	土石流	63	1	0
554	362-Ⅰ-004	平成19年2月16日	第100号	南大鰐沢	南津軽郡	大鰐町	大字唐牛字戸井頭	土石流	84	1	0
555	362-Ⅰ-005	平成19年2月16日	第101号	北大鰐沢	南津軽郡	大鰐町	大字唐牛字戸井頭	土石流	44	2	－
556	362-Ⅰ-006	平成19年2月16日	第100号	西唐牛沢	南津軽郡	大鰐町	大字唐牛字杉ノ木	土石流	1	1	0
557	362-Ⅰ-007	平成19年2月16日	第100号	大高森沢	南津軽郡	大鰐町	大字長峰字野尻	土石流	1	1	0
558	362-Ⅰ-008	平成19年2月16日	第100号	稗田沢	南津軽郡	大鰐町	大字大鰐字湯野川原	土石流	67	1	0
559	362-Ⅰ-009	平成19年2月16日	第101号	茶臼沢	南津軽郡	大鰐町	大字大鰐字南無阿弥沢	土石流	26	2	－
560	362-Ⅰ-010	平成19年2月16日	第100号	南無阿弥沢	南津軽郡	大鰐町	大字大鰐字南無阿弥沢	土石流	73	1	0
561	362-Ⅰ-011	平成19年2月16日	第100号	夏沢	南津軽郡	大鰐町	大字大鰐字夏沢	土石流	41	1	35
562	362-Ⅰ-012	平成19年2月16日	第100号	北新田沢	南津軽郡	大鰐町	大字島田字大碇沢	土石流	0	1	0
563	362-Ⅰ-013	平成19年2月16日	第100号	南島田沢	南津軽郡	大鰐町	大字島田字大碇沢	土石流	10	1	8
564	362-Ⅰ-014	平成19年2月16日	第101号	ゾベコ沢	南津軽郡	大鰐町	大字島田字ゾベコ沢	土石流	25	2	－
565	362-Ⅰ-015	平成19年2月16日	第100号	後ヶ沢	南津軽郡	大鰐町	大字島田字後ケ沢	土石流	4	1	0
566	362-Ⅰ-017	平成19年2月16日	第101号	三軒新沢	南津軽郡	大鰐町	大字虹貝字大熊沢	土石流	7	2	－
567	362-Ⅰ-018	平成19年2月16日	第101号	南虹貝沢	南津軽郡	大鰐町	大字虹貝字大熊沢	土石流	13	2	－
568	362-Ⅰ-021	平成19年2月16日	第101号	あしや沢	南津軽郡	大鰐町	大字虹貝字中熊沢	土石流	13	2	－
569	362-Ⅰ-022	平成19年2月16日	第100号	南高野新田沢	南津軽郡	大鰐町	大字居土字高野新田	土石流	7	1	0
570	362-Ⅰ-023	平成19年2月16日	第100号	楢沢	南津軽郡	大鰐町	大字居土字高野新田	土石流	13	1	0
571	362-Ⅰ-024	平成19年2月16日	第101号	小楢沢	南津軽郡	大鰐町	大字居土字高野新田	土石流	27	2	－
572	362-Ⅰ-025	平成19年2月16日	第100号	沢田八幡沢	南津軽郡	大鰐町	大字居土字沢田	土石流	9	1	0
573	362-Ⅰ-026	平成19年2月16日	第101号	目屋沢	南津軽郡	大鰐町	大字居土字花岡	土石流	12	2	－

番号	危険箇所番号	公示年月日	告示番号	区域名	所在地			自然現象の種類	区域内の人家		
					郡・市	町・村	字		警戒区域	うち特別警戒区域	
									戸数	有:1 無:2	戸数
574	362-Ⅰ-027	平成19年2月16日	第100号	貴船沢	南津軽郡	大鰐町	大字三ツ目内字小谷	土石流	7	1	4
575	362-Ⅱ-001	平成19年2月16日	第101号	西蔵館沢	南津軽郡	大鰐町	大字蔵館字金坂	土石流	7	2	－
576	362-Ⅱ-002	平成19年2月16日	第100号	中蔵館沢	南津軽郡	大鰐町	大字蔵館字金坂	土石流	8	1	0
577	362-Ⅱ-003	平成19年2月16日	第100号	東蔵館沢	南津軽郡	大鰐町	大字蔵館字金坂	土石流	11	1	0
578	362-Ⅱ-004	平成19年2月16日	第100号	神岡沢	南津軽郡	大鰐町	大字蔵館字神岡	土石流	9	1	0
579	362-Ⅱ-005	平成19年2月16日	第100号	稲荷川	南津軽郡	大鰐町	大字長峰字駒ノ台	土石流	0	1	0
580	362-Ⅱ-006	平成19年2月16日	第101号	中唐牛沢	南津軽郡	大鰐町	大字唐牛字杉ノ木	土石流	5	2	－
581	362-Ⅱ-007	平成19年2月16日	第101号	中島田沢	南津軽郡	大鰐町	大字島田字ゾベコ沢	土石流	5	2	－
582	362-Ⅱ-008	平成19年2月16日	第101号	杉の沢	南津軽郡	大鰐町	大字居土字外ノ沢	土石流	2	2	－
583	362-Ⅱ-009	平成19年2月16日	第100号	三崇沢	南津軽郡	大鰐町	大字居土字外ノ沢	土石流	2	1	0
584	362-Ⅲ-001	平成19年2月16日	第100号	西長峰沢	南津軽郡	大鰐町	大字長峰字鯖野沢	土石流	0	1	0
585	362-Ⅲ-002	平成19年2月16日	第100号	西鯖野沢	南津軽郡	大鰐町	大字長峰字鯖野沢	土石流	0	1	0
586	362-Ⅲ-003	平成19年2月16日	第100号	鯖野沢	南津軽郡	大鰐町	大字長峰字鯖野沢	土石流	0	1	0
587	362-Ⅲ-004	平成19年2月16日	第100号	三軒新田沢	南津軽郡	大鰐町	大字虹貝字清川	土石流	0	1	0
588	362-Ⅲ-005	平成19年2月16日	第100号	島田西口沢	南津軽郡	大鰐町	大字虹貝字清川	土石流	0	1	0
589	362-Ⅲ-006	平成19年2月16日	第100号	上三ツ目沢	南津軽郡	大鰐町	大字三ツ目内字前阿弥	土石流	1	1	0
590	362-Ⅲ-007	平成19年2月16日	第101号	森山沢	南津軽郡	大鰐町	大字森山字東館	土石流	0	2	－
591	Ⅰ-0257	平成19年2月16日	第100号	前田４号	南津軽郡	大鰐町	大字大鰐字北山	急傾斜地の崩壊	2	1	0
592	Ⅰ-0258	平成19年2月16日	第100号	北山２号	南津軽郡	大鰐町	大字大鰐字北山	急傾斜地の崩壊	17	1	13
593	Ⅰ-0259	平成19年2月16日	第100号	蔵館１号	南津軽郡	大鰐町	大字蔵館字館越	急傾斜地の崩壊	13	1	3
594	Ⅰ-0260	平成19年2月16日	第100号	蔵館２号	南津軽郡	大鰐町	大字蔵館字古館	急傾斜地の崩壊	7	1	3
595	Ⅰ-0261	平成19年2月16日	第100号	元長峰３号	南津軽郡	大鰐町	大字大長峰字山辺	急傾斜地の崩壊	5	1	1
596	Ⅰ-0262	平成19年2月16日	第100号	元長峰２号	南津軽郡	大鰐町	大字長峰字前田	急傾斜地の崩壊	6	1	1
597	Ⅰ-0264	平成19年2月16日	第100号	長峰	南津軽郡	大鰐町	大字長峰字駒木沢	急傾斜地の崩壊	14	1	1
598	Ⅰ-0265	平成19年2月16日	第100号	羽黒館１号	南津軽郡	大鰐町	大字大鰐字羽黒館	急傾斜地の崩壊	5	1	1
599	Ⅰ-0266	平成19年2月16日	第100号	羽黒館２号	南津軽郡	大鰐町	大字大鰐字羽黒館	急傾斜地の崩壊	37	1	0
600	Ⅰ-0268	平成19年2月16日	第100号	大鰐	南津軽郡	大鰐町	大字大鰐字茶臼館	急傾斜地の崩壊	33	1	2
601	Ⅰ-0270	平成19年2月16日	第100号	大鰐茶臼館	南津軽郡	大鰐町	大字大鰐字茶臼館	急傾斜地の崩壊	66	1	13
602	Ⅰ-0272	平成19年2月16日	第100号	折紙	南津軽郡	大鰐町	大字居土字沢田	急傾斜地の崩壊	4	1	2
603	Ⅰ-0273	平成19年2月16日	第100号	居土１号	南津軽郡	大鰐町	大字三ツ目内字大堰口	急傾斜地の崩壊	0	1	0
604	Ⅰ-0274	平成19年2月16日	第100号	居土２号	南津軽郡	大鰐町	大字居土字宮本	急傾斜地の崩壊	14	1	1
605	Ⅰ-0276	平成19年2月16日	第100号	大鰐中学校	南津軽郡	大鰐町	大字虹貝字篠塚	急傾斜地の崩壊	0	1	0
606	Ⅰ-0277	平成19年2月16日	第100号	虹貝１号	南津軽郡	大鰐町	大字虹貝字中熊沢	急傾斜地の崩壊	18	1	10
607	Ⅰ-0278	平成19年2月16日	第100号	虹貝２号	南津軽郡	大鰐町	大字虹貝字中熊沢	急傾斜地の崩壊	21	1	9
608	Ⅰ-0279	平成19年2月16日	第100号	虹貝新田	南津軽郡	大鰐町	大字虹貝字大熊沢	急傾斜地の崩壊	19	1	8
609	Ⅰ-0280	平成19年2月16日	第100号	三軒新田	南津軽郡	大鰐町	大字虹貝字大熊沢	急傾斜地の崩壊	6	1	0
610	Ⅰ-0281	平成19年2月16日	第100号	唐牛	南津軽郡	大鰐町	大字唐牛字村井	急傾斜地の崩壊	9	1	0
611	Ⅰ-0282	平成19年2月16日	第100号	沼田１号	南津軽郡	大鰐町	大字唐牛字沼田	急傾斜地の崩壊	26	1	3
612	Ⅰ-0283	平成19年2月16日	第100号	沼田２号	南津軽郡	大鰐町	大字唐牛字沼田	急傾斜地の崩壊	21	1	7
613	Ⅰ-1170	平成19年2月16日	第100号	小金沢	南津軽郡	大鰐町	大字早瀬野字小金沢	急傾斜地の崩壊	0	1	0
614	Ⅰ-12001	平成19年2月16日	第100号	川崎	南津軽郡	大鰐町	大字宿川原字川崎	急傾斜地の崩壊	6	1	3
615	Ⅰ-12002	平成19年2月16日	第100号	虹貝新田２号	南津軽郡	大鰐町	大字虹貝字大熊沢	急傾斜地の崩壊	2	1	0
616	Ⅰ-12003	平成19年2月16日	第100号	後ヶ沢	南津軽郡	大鰐町	大字島田字後ケ沢	急傾斜地の崩壊	7	1	2
617	Ⅰ-12005	平成19年2月16日	第100号	九十九森２号	南津軽郡	大鰐町	大字長峰字九十九森	急傾斜地の崩壊	14	1	3
618	Ⅰ-1206	平成19年2月16日	第100号	八幡館	南津軽郡	大鰐町	大字八幡館字八幡館	急傾斜地の崩壊	8	1	0
619	Ⅰ-1208	平成19年2月16日	第100号	国民宿舎	南津軽郡	大鰐町	大字大鰐字出張沢	急傾斜地の崩壊	1	1	1
620	Ⅰ-1209	平成19年2月16日	第100号	大鰐プラザ	南津軽郡	大鰐町	大字大鰐字菟頭	急傾斜地の崩壊	0	1	0
621	Ⅰ-1210	平成19年2月16日	第100号	貝羅木	南津軽郡	大鰐町	大字唐牛字貝羅木	急傾斜地の崩壊	4	1	0
622	Ⅱ-0226	平成19年2月16日	第100号	水入	南津軽郡	大鰐町	大字八幡館字水入	急傾斜地の崩壊	1	1	0
623	Ⅱ-0227	平成19年2月16日	第100号	前田２号	南津軽郡	大鰐町	大字大鰐字北山	急傾斜地の崩壊	3	1	3
624	Ⅱ-0228	平成19年2月16日	第100号	前田３号	南津軽郡	大鰐町	大字大鰐字北山	急傾斜地の崩壊	1	1	1
625	Ⅱ-0229	平成19年2月16日	第100号	前田５号	南津軽郡	大鰐町	大字蔵館字北山	急傾斜地の崩壊	11	1	0
626	Ⅱ-0230	平成19年2月16日	第100号	南無阿弥沢	南津軽郡	大鰐町	大字大鰐字南無阿弥沢	急傾斜地の崩壊	14	1	2

番号	危険箇所番号	公示年月日	告示番号	区域名	所在地			自然現象の種類	区域内の人家		
					郡・市	町・村	字		警戒区域	うち特別警戒区域	
									戸数	有:1 無:2	戸数
627	Ⅱ-0231	平成19年2月16日	第100号	館ノ上	南津軽郡	大鰐町	大字唐牛字館ノ上	急傾斜地の崩壊	3	1	0
628	Ⅱ-0232	平成19年2月16日	第100号	高野新田２号	南津軽郡	大鰐町	大字居土字高野新田	急傾斜地の崩壊	1	1	0
629	Ⅱ-0233	平成19年2月16日	第100号	早瀬野２号	南津軽郡	大鰐町	大字早瀬野字小金沢	急傾斜地の崩壊	1	1	0
630	Ⅱ-0234	平成19年2月16日	第100号	早瀬野３号	南津軽郡	大鰐町	大字早瀬野字小金沢	急傾斜地の崩壊	2	1	0
631	Ⅱ-0235	平成19年2月16日	第100号	早瀬野１号	南津軽郡	大鰐町	大字早瀬野字坂本	急傾斜地の崩壊	2	1	2
632	Ⅱ-0236	平成19年2月16日	第100号	早瀬野４号	南津軽郡	大鰐町	大字早瀬野字小金沢	急傾斜地の崩壊	3	1	3
633	Ⅱ-0238	平成19年2月16日	第100号	大碇沢２号	南津軽郡	大鰐町	大字島田字ゾベコ沢	急傾斜地の崩壊	1	1	0
634	Ⅱ-0239	平成19年2月16日	第100号	大碇沢１号	南津軽郡	大鰐町	大字島田字大碇沢	急傾斜地の崩壊	3	1	1
635	Ⅱ-12001	平成19年2月16日	第100号	虹貝３号	南津軽郡	大鰐町	大字虹貝字中熊沢	急傾斜地の崩壊	2	1	1
636	Ⅱ-12002	平成19年2月16日	第100号	高野新田６号	南津軽郡	大鰐町	大字居土字高野平	急傾斜地の崩壊	1	1	1
637	Ⅱ-12003	平成19年2月16日	第100号	元長峰４号	南津軽郡	大鰐町	大字長峰字山辺	急傾斜地の崩壊	3	1	1
638	Ⅱ-12004	平成19年2月16日	第100号	長峰２号	南津軽郡	大鰐町	大字長峰字前田	急傾斜地の崩壊	2	1	2
639	Ⅱ-12005	平成19年2月16日	第100号	南無阿弥沢２号	南津軽郡	大鰐町	大字大鰐字南無阿弥沢	急傾斜地の崩壊	4	1	3
640	Ⅲ-0042	平成19年2月16日	第100号	森山	南津軽郡	大鰐町	大字森山字東館	急傾斜地の崩壊	0	1	0
641	Ⅲ-0043	平成19年2月16日	第100号	宿川原	南津軽郡	大鰐町	大字虹貝字篠塚	急傾斜地の崩壊	0	1	0
642	Ⅲ-0044	平成19年2月16日	第100号	折紙沢	南津軽郡	大鰐町	大字居土字沢田	急傾斜地の崩壊	0	1	0
643	Ⅲ-0045	平成19年2月16日	第100号	居土３号	南津軽郡	大鰐町	大字居土字目屋沢	急傾斜地の崩壊	5	1	0
644	Ⅲ-0046	平成19年2月16日	第100号	居土４号	南津軽郡	大鰐町	大字三ツ目内字大堰口	急傾斜地の崩壊	0	1	0
645	Ⅲ-0047	平成19年2月16日	第100号	高野新田３号	南津軽郡	大鰐町	大字居土字高野新田	急傾斜地の崩壊	0	1	0
646	Ⅲ-0048	平成19年2月16日	第100号	高野新田４号	南津軽郡	大鰐町	大字居土字高野新田	急傾斜地の崩壊	0	1	0
647	Ⅲ-0049	平成19年2月16日	第100号	高野新田５号	南津軽郡	大鰐町	大字居土字高野新田	急傾斜地の崩壊	0	1	0
648	Ⅲ-0050	平成19年2月16日	第100号	三軒新田２号	南津軽郡	大鰐町	大字虹貝字大熊沢	急傾斜地の崩壊	0	1	0
649	Ⅲ-0051	平成19年2月16日	第100号	三軒新田３号	南津軽郡	大鰐町	大字虹貝字西虹貝山	急傾斜地の崩壊	0	1	0
650	Ⅲ-0052	平成19年2月16日	第100号	早瀬野５号	南津軽郡	大鰐町	大字早瀬野字扇沢	急傾斜地の崩壊	0	1	0
651	Ⅲ-0053	平成19年2月16日	第100号	早瀬野６号	南津軽郡	大鰐町	大字早瀬野字小金沢	急傾斜地の崩壊	1	1	0
652	Ⅲ-0054	平成19年2月16日	第100号	早瀬野７号	南津軽郡	大鰐町	大字早瀬野字小金沢	急傾斜地の崩壊	1	1	0
653	Ⅲ-0056	平成19年2月16日	第100号	前田	南津軽郡	大鰐町	大字長峰字前田	急傾斜地の崩壊	3	1	0
654	人Ⅱ-0062	平成19年2月16日	第100号	九十九森	南津軽郡	大鰐町	大字長峰字九十九森	急傾斜地の崩壊	2	1	1
655	人Ⅱ-0063	平成19年2月16日	第100号	念仏車	南津軽郡	大鰐町	大字唐牛字念仏車	急傾斜地の崩壊	3	1	2
656	砂-26	平成23年3月22日	第260号	三ツ目内	南津軽郡	大鰐町	大字三ッ目内字小谷	地滑り	147	2	－
657	砂-27	平成23年3月22日	第260号	居土	南津軽郡	大鰐町	大字居土字目屋沢	地滑り	62	2	－
658	砂-28	平成23年3月22日	第260号	茶臼山公園	南津軽郡	大鰐町	大字大鰐字茶臼館	地滑り	18	2	－
659	砂-29	平成23年3月22日	第260号	稗田沢	南津軽郡	大鰐町	大字大鰐字稗田沢	地滑り	0	2	－
660	砂-30	平成23年3月22日	第260号	島田	南津軽郡	大鰐町	大字島田字ゾベコ沢	地滑り	37	2	－
661	農-08	平成23年3月22日	第260号	苦木	南津軽郡	大鰐町	大字苦木字野尻	地滑り	0	2	－
662	農-09	平成23年3月22日	第260号	駒木	南津軽郡	大鰐町	大字長峰字駒木沢	地滑り	6	2	－
663	林362-G0001	平成23年3月22日	第260号	三軒新田	南津軽郡	大鰐町	大字虹貝字清川	地滑り	1	2	－
664	362-Ⅰ-016	平成26年3月28日	第239号	戸屋森沢	南津軽郡	大鰐町	大字早瀬野字小金沢	土石流	24	2	－
665	362-Ⅰ-019	平成26年3月28日	第239号	後沢	南津軽郡	大鰐町	大字虹貝字大熊沢	土石流	14	2	－
666	362-Ⅰ-020	平成26年3月28日	第239号	虹貝新田沢	南津軽郡	大鰐町	大字虹貝字中熊沢	土石流	13	2	－
667	Ⅰ-0256	平成26年3月28日	第238号	北山１号	南津軽郡	大鰐町	大字大鰐字北山	急傾斜地の崩壊	10	1	3
668	Ⅰ-0263	平成26年3月28日	第238号	元長峰１号	南津軽郡	大鰐町	大字長峰字前田	急傾斜地の崩壊	50	1	4
669	Ⅰ-0267	平成26年3月28日	第238号	夏沢２号	南津軽郡	大鰐町	大字大鰐字夏沢	急傾斜地の崩壊	17	1	0
670	Ⅰ-0269	平成26年3月28日	第238号	夏沢１号	南津軽郡	大鰐町	大字大鰐字夏沢	急傾斜地の崩壊	24	1	12
671	Ⅰ-0271	平成26年3月28日	第238号	蜂ヶ峰	南津軽郡	大鰐町	大字大鰐字蜂ケ峰	急傾斜地の崩壊	71	1	18
672	Ⅰ-0275	平成26年3月28日	第238号	高野新田	南津軽郡	大鰐町	大字居土字高野新田	急傾斜地の崩壊	28	1	2
673	Ⅰ-12004	平成26年3月28日	第238号	貝羅木２号	南津軽郡	大鰐町	大字唐牛字貝羅木	急傾斜地の崩壊	6	1	0
674	Ⅰ-1207	平成26年3月28日	第238号	川辺	南津軽郡	大鰐町	大字大鰐字羽黒館	急傾斜地の崩壊	8	1	2
675	Ⅱ-12013	平成26年3月28日	第238号	前平	南津軽郡	大鰐町	大字宿川原字前平	急傾斜地の崩壊	2	1	2
676	Ⅲ-0055	平成26年3月28日	第238号	八幡町	南津軽郡	大鰐町	大字長峰字鯖野沢	急傾斜地の崩壊	0	1	0

三八地域県民局地域整備部管内

番号	危険箇所番号	公示年月日	告示番号	区域名	所在地			自然現象の種類	区域内の人家		
					郡・市	町・村	字		警戒区域	うち特別警戒区域	
									戸数	有:1 無:2	戸数
1	203-Ⅰ-001	平成19年3月28日	第237号	古里沢	八戸市		大字松館字古里	土石流	11	1	0
2	203-Ⅰ-002	平成19年3月28日	第237号	第１奥沢	八戸市		大字松館字奥沢	土石流	7	1	0
3	203-Ⅰ-003	平成19年3月28日	第237号	第２奥沢	八戸市		大字松館字奥沢	土石流	4	1	0
4	203-Ⅰ-004	平成19年3月28日	第237号	館前沢	八戸市		大字是川字館前	土石流	9	1	0
5	203-Ⅰ-005	平成19年3月28日	第237号	櫛引沢	八戸市		大字櫛引字川中島	土石流	0	1	0
6	203-Ⅰ-006	平成19年3月28日	第238号	高岩沢	八戸市		大字上野字大平森	土石流	6	2	－
7	203-Ⅰ-007	平成19年3月28日	第238号	平沢	八戸市		大字上野字高岩	土石流	81	2	－
8	203-Ⅰ-008	平成19年3月28日	第238号	大明神沢	八戸市		大字櫛引字荒猪沢	土石流	16	2	－
9	203-Ⅰ-009	平成19年3月28日	第237号	第１荒猪沢	八戸市		大字櫛引字荒猪沢	土石流	9	1	0
10	203-Ⅰ-010	平成19年3月28日	第237号	第２荒猪沢	八戸市		大字櫛引字荒猪沢	土石流	0	1	0
11	203-Ⅰ-012	平成19年3月28日	第238号	前平沢	八戸市		大字豊崎町字前平	土石流	22	2	－
12	203-Ⅰ-013	平成19年3月28日	第237号	上七崎沢	八戸市		大字豊崎町字前平	土石流	4	1	0
13	203-Ⅰ-014	平成19年3月28日	第238号	桜沢	八戸市		大字豊崎町字桜沢	土石流	28	2	－
14	203-Ⅰ-015	平成19年3月28日	第238号	池田沢	八戸市		大字豊崎町字桜沢	土石流	37	2	－
15	203-Ⅱ-001	平成19年3月28日	第237号	大清水沢	八戸市		大字松館字岡田	土石流	1	1	0
16	203-Ⅱ-002	平成19年3月28日	第237号	籠田沢	八戸市		大字松館字籠田	土石流	1	1	1
17	203-Ⅱ-003	平成19年3月28日	第237号	差波沢	八戸市		大字是川字差波	土石流	5	1	0
18	203-Ⅱ-004	平成19年3月28日	第237号	沢里山沢	八戸市		大字沢里字上沢内	土石流	4	1	1
19	203-Ⅱ-005	平成19年3月28日	第238号	上沢内沢	八戸市		大字是川字天狗沢	土石流	3	2	－
20	203-Ⅱ-006	平成19年3月28日	第237号	天狗沢	八戸市		大字是川字天狗沢	土石流	4	1	0
21	203-Ⅱ-007	平成19年3月28日	第237号	沢里沢	八戸市		大字沢里字上沢内	土石流	2	1	0
22	203-Ⅱ-008	平成19年3月28日	第237号	坂牛沢	八戸市		大字坂牛字坂牛	土石流	4	1	0
23	203-Ⅱ-010	平成19年3月28日	第238号	第２鷹ノ巣沢	八戸市		大字櫛引字鷹ノ巣	土石流	5	2	－
24	203-Ⅱ-011	平成19年3月28日	第238号	彦ケ沢	八戸市		大字豊崎町字彦ケ沢	土石流	3	2	－
25	203-Ⅱ-012	平成19年3月28日	第237号	第１境沢頭沢	八戸市		大字豊崎町字境沢頭	土石流	3	1	0
26	203-Ⅱ-013	平成19年3月28日	第237号	第２境沢頭沢	八戸市		大字豊崎町字境沢頭	土石流	6	1	0
27	203-Ⅱ-014	平成19年3月28日	第238号	蛇ノ沢	八戸市		大字尻内町字蛇ノ沢	土石流	2	2	－
28	203-Ⅱ-015	平成19年3月28日	第238号	第１滝谷沢	八戸市		大字尻内町字滝谷沢	土石流	12	2	－
29	203-Ⅱ-016	平成19年3月28日	第238号	第２滝谷沢	八戸市		大字尻内町字滝谷沢	土石流	21	2	－
30	203-Ⅱ-017	平成19年3月28日	第238号	第３滝谷沢	八戸市		大字尻内町字滝谷沢	土石流	15	2	－
31	203-Ⅱ-018	平成19年3月28日	第237号	第４滝谷沢	八戸市		大字尻内町字滝谷沢	土石流	22	1	0
32	203-Ⅱ-019	平成19年3月28日	第237号	田端山沢	八戸市		大字尻内町字堤下	土石流	1	1	0
33	203-Ⅱ-020	平成19年3月28日	第238号	上笹ノ沢	八戸市		大字尻内町字上笹ノ沢	土石流	25	2	－
34	203-Ⅱ-021	平成19年3月28日	第237号	第１笹ノ沢	八戸市		大字尻内町字笹ノ沢	土石流	18	1	0
35	203-Ⅱ-022	平成19年3月28日	第238号	第２笹ノ沢	八戸市		大字尻内町字笹ノ沢	土石流	20	2	－
36	203-Ⅱ-023	平成19年3月28日	第237号	第３笹ノ沢	八戸市		大字尻内町字笹ノ沢	土石流	14	1	0
37	203-Ⅲ-001	平成19年3月28日	第237号	古宮沢	八戸市		大字沢里字上沢内	土石流	1	1	0
38	Ⅰ-0341	平成19年3月28日	第237号	北雷平	八戸市		大字市川町字北雷平	急傾斜地の崩壊	1	1	0
39	Ⅰ-0343	平成19年3月28日	第237号	尻引前山１号	八戸市		大字市川町字尻引前山	急傾斜地の崩壊	3	1	3
40	Ⅰ-0344	平成19年3月28日	第237号	桔梗野	八戸市		大字市川町字桔梗野	急傾斜地の崩壊	4	1	0
41	Ⅰ-0347	平成19年3月28日	第237号	日計１号	八戸市		大字河原木字日計	急傾斜地の崩壊	28	1	4
42	Ⅰ-0348	平成19年3月28日	第237号	谷地畑	八戸市		大字河原木字谷地畑	急傾斜地の崩壊	16	1	6
43	Ⅰ-0349	平成19年3月28日	第237号	小田上	八戸市		大字河原木字小田上	急傾斜地の崩壊	3	1	0
44	Ⅰ-0351	平成19年3月28日	第237号	小田３号	八戸市		大字河原木字小田	急傾斜地の崩壊	1	1	1
45	Ⅰ-0352	平成19年3月28日	第237号	小田２号	八戸市		大字河原木字小田	急傾斜地の崩壊	0	1	0
46	Ⅰ-0354	平成19年3月28日	第237号	高館１号	八戸市		大字河原木字高館	急傾斜地の崩壊	9	1	3
47	Ⅰ-0356	平成19年3月28日	第237号	林ノ前	八戸市		大字尻内町字林ノ前	急傾斜地の崩壊	7	1	7
48	Ⅰ-0358	平成19年3月28日	第237号	滝谷沢２号	八戸市		大字尻内町字滝谷沢	急傾斜地の崩壊	4	1	2
49	Ⅰ-0359	平成19年3月28日	第237号	滝谷沢３号	八戸市		大字尻内町字滝谷沢	急傾斜地の崩壊	4	1	3
50	Ⅰ-0364	平成19年3月28日	第237号	桜沢３号	八戸市		大字豊崎町字桜沢	急傾斜地の崩壊	3	1	1

番号	危険箇所番号	公示年月日	告示番号	区域名	所在地			自然現象の種類	区域内の人家		
					郡・市	町・村	字		警戒区域	うち特別警戒区域	
									戸数	有:1 無:2	戸数
51	Ⅰ-0366	平成19年3月28日	第237号	滝谷	八戸市		大字豊崎町字滝谷	急傾斜地の崩壊	1	1	0
52	Ⅰ-0367	平成19年3月28日	第237号	棚久保	八戸市		大字鮫町字棚久保	急傾斜地の崩壊	3	1	1
53	Ⅰ-0368	平成19年3月28日	第237号	小舟渡平１号	八戸市		大字鮫町字小舟渡平	急傾斜地の崩壊	3	1	2
54	Ⅰ-0369	平成19年3月28日	第237号	下盲久保１号	八戸市		大字鮫町字下盲久保	急傾斜地の崩壊	0	1	0
55	Ⅰ-0370	平成19年3月28日	第237号	鮫	八戸市		大字鮫町字鮫	急傾斜地の崩壊	16	1	4
56	Ⅰ-0371	平成19年3月28日	第237号	人形沢	八戸市		大字白銀町字人形沢	急傾斜地の崩壊	20	1	0
57	Ⅰ-0372	平成19年3月28日	第238号	人形沢２号	八戸市		大字白銀町字人形沢	急傾斜地の崩壊	7	2	－
58	Ⅰ-0373	平成19年3月28日	第238号	北側本町	八戸市		大字白銀町字下タ通	急傾斜地の崩壊	10	2	－
59	Ⅰ-0374	平成19年3月28日	第238号	白銀四丁目	八戸市		白銀四丁目	急傾斜地の崩壊	27	2	－
60	Ⅰ-0375	平成19年3月28日	第238号	浜崖	八戸市		大字白銀町字浜崖	急傾斜地の崩壊	46	2	－
61	Ⅰ-0378	平成19年3月28日	第237号	大沢	八戸市		大字湊町字大沢	急傾斜地の崩壊	36	1	0
62	Ⅰ-0379	平成19年3月28日	第238号	上ノ山	八戸市		大字湊町字上ノ山	急傾斜地の崩壊	54	2	－
63	Ⅰ-0380	平成19年3月28日	第237号	館鼻２号	八戸市		大字湊町字館鼻	急傾斜地の崩壊	51	1	2
64	Ⅰ-0381	平成19年3月28日	第238号	下条	八戸市		大字湊町字下条	急傾斜地の崩壊	25	2	－
65	Ⅰ-0382	平成19年3月28日	第237号	館鼻	八戸市		大字湊町字下条	急傾斜地の崩壊	18	1	2
66	Ⅰ-0383	平成19年3月28日	第238号	上ノ山２号	八戸市		大字湊町字本町	急傾斜地の崩壊	7	2	－
67	Ⅰ-0384	平成19年3月28日	第238号	桜ケ丘	八戸市		大字大久保字小久保	急傾斜地の崩壊	16	2	－
68	Ⅰ-0385	平成19年3月28日	第238号	小久保尻	八戸市		大字大久保字小久保尻	急傾斜地の崩壊	2	2	－
69	Ⅰ-0386	平成19年3月28日	第237号	丑鞍森１号	八戸市		大字新井田字丑鞍森	急傾斜地の崩壊	11	1	0
70	Ⅰ-0387	平成19年3月28日	第237号	前田	八戸市		大字新井田字前田	急傾斜地の崩壊	4	1	4
71	Ⅰ-0388	平成19年3月28日	第237号	犬森	八戸市		大字妙字犬森	急傾斜地の崩壊	0	1	0
72	Ⅰ-0389	平成19年3月28日	第237号	古里１号	八戸市		大字松館字古里	急傾斜地の崩壊	0	1	0
73	Ⅰ-0390	平成19年3月28日	第237号	三八城公園下	八戸市		内丸一丁目	急傾斜地の崩壊	12	1	0
74	Ⅰ-0391	平成19年3月28日	第238号	内丸一丁目	八戸市		内丸一丁目	急傾斜地の崩壊	35	2	－
75	Ⅰ-0394	平成19年3月28日	第237号	石手洗	八戸市		大字石手洗字石手洗	急傾斜地の崩壊	3	1	1
76	Ⅰ-0395	平成19年3月28日	第237号	赤坂１号	八戸市		大字田面木字赤坂	急傾斜地の崩壊	0	1	0
77	Ⅰ-0396	平成19年3月28日	第238号	沢里山３号	八戸市		大字沢里字休場	急傾斜地の崩壊	3	2	－
78	Ⅰ-0397	平成19年3月28日	第237号	沢里山	八戸市		大字沢里字休場	急傾斜地の崩壊	24	1	1
79	Ⅰ-0398	平成19年3月28日	第238号	沢里山２号	八戸市		大字沢里字沢里山	急傾斜地の崩壊	14	2	－
80	Ⅰ-0401	平成19年3月28日	第238号	小峠	八戸市		大字是川字小峠	急傾斜地の崩壊	10	2	－
81	Ⅰ-0402	平成19年3月28日	第237号	小峠２号	八戸市		大字是川字小峠	急傾斜地の崩壊	18	1	3
82	Ⅰ-0403	平成19年3月28日	第237号	中居河原	八戸市		大字是川字中居河原	急傾斜地の崩壊	1	1	0
83	Ⅰ-0405	平成19年3月28日	第238号	上館場	八戸市		大字櫛引字上館場	急傾斜地の崩壊	9	2	－
84	Ⅰ-0406	平成19年3月28日	第237号	鷹待場	八戸市		大字櫛引字鷹待場	急傾斜地の崩壊	3	1	2
85	Ⅰ-0407	平成19年3月28日	第237号	寺沢１号	八戸市		大字櫛引字寺沢	急傾斜地の崩壊	5	1	4
86	Ⅰ-0408	平成19年3月28日	第237号	寺沢２号	八戸市		大字櫛引字寺沢	急傾斜地の崩壊	1	1	1
87	Ⅰ-0409	平成19年3月28日	第237号	烏沢	八戸市		大字櫛引字烏沢	急傾斜地の崩壊	7	1	2
88	Ⅰ-0410	平成19年3月28日	第237号	大平森	八戸市		大字上野字大平森	急傾斜地の崩壊	2	1	2
89	Ⅰ-1175	平成19年3月28日	第238号	三島上	八戸市		大字白銀町字三島上	急傾斜地の崩壊	3	2	－
90	Ⅰ-1215	平成19年3月28日	第237号	上野道下タ	八戸市		大字田面木字上野道下タ	急傾斜地の崩壊	4	1	0
91	Ⅱ-0302	平成19年3月28日	第237号	稲荷下１号	八戸市		大字市川町字稲荷下	急傾斜地の崩壊	1	1	0
92	Ⅱ-0303	平成19年3月28日	第237号	稲荷下２号	八戸市		大字市川町字稲荷下	急傾斜地の崩壊	4	1	2
93	Ⅱ-0304	平成19年3月28日	第237号	高屋敷	八戸市		大字市川町字高屋敷	急傾斜地の崩壊	4	1	0
94	Ⅱ-0305	平成19年3月28日	第237号	高屋敷２号	八戸市		大字市川町字高屋敷	急傾斜地の崩壊	2	1	0
95	Ⅱ-0307	平成19年3月28日	第237号	高森	八戸市		大字市川町字高森	急傾斜地の崩壊	1	1	0
96	Ⅱ-0308	平成19年3月28日	第237号	尻引前山３号	八戸市		大字市川町字尻引前山	急傾斜地の崩壊	1	1	0
97	Ⅱ-0309	平成19年3月28日	第238号	長七谷地	八戸市		大字市川町字長七谷地	急傾斜地の崩壊	3	2	－
98	Ⅱ-0310	平成19年3月28日	第237号	小田４号	八戸市		大字河原木字小田	急傾斜地の崩壊	3	1	0
99	Ⅱ-0311	平成19年3月28日	第237号	高館３号	八戸市		大字河原木字高館	急傾斜地の崩壊	1	1	0
100	Ⅱ-0312	平成19年3月28日	第237号	見立山	八戸市		大字河原木字見立山	急傾斜地の崩壊	2	1	0
101	Ⅱ-0313	平成19年3月28日	第237号	大久保	八戸市		大字河原木字大久保	急傾斜地の崩壊	0	1	0
102	Ⅱ-0314	平成19年3月28日	第237号	笹ノ沢２号	八戸市		大字尻内町字笹ノ沢	急傾斜地の崩壊	2	1	2
103	Ⅱ-0315	平成19年3月28日	第237号	笹ノ沢１号	八戸市		大字尻内町字笹ノ沢	急傾斜地の崩壊	3	1	1

番号	危険箇所番号	公示年月日	告示番号	区域名	所在地			自然現象の種類	区域内の人家		
					郡・市	町・村	字		警戒区域	うち特別警戒区域	
									戸数	有:1 無:2	戸数
104	Ⅱ-0316	平成19年3月28日	第237号	北熊ノ沢１号	八戸市		大字尻内町字北熊ノ沢	急傾斜地の崩壊	1	1	1
105	Ⅱ-0317	平成19年3月28日	第237号	田端２号	八戸市		大字尻内町字田端	急傾斜地の崩壊	2	1	0
106	Ⅱ-0318	平成19年3月28日	第237号	田端山	八戸市		大字尻内町字田端山	急傾斜地の崩壊	1	1	1
107	Ⅱ-0319	平成19年3月28日	第237号	北熊ノ沢２号	八戸市		大字尻内町字北熊ノ沢	急傾斜地の崩壊	2	1	1
108	Ⅱ-0321	平成19年3月28日	第237号	根岸山添３号	八戸市		大字尻内町字根岸山添	急傾斜地の崩壊	0	1	0
109	Ⅱ-0323	平成19年3月28日	第237号	洞２号	八戸市		大字尻内町字洞	急傾斜地の崩壊	1	1	1
110	Ⅱ-0324	平成19年3月28日	第237号	蛇ノ沢１号	八戸市		大字尻内町字蛇ノ沢	急傾斜地の崩壊	1	1	1
111	Ⅱ-0325	平成19年3月28日	第237号	中ノ沢	八戸市		大字尻内町字中ノ沢	急傾斜地の崩壊	2	1	2
112	Ⅱ-0326	平成19年3月28日	第237号	外ノ沢	八戸市		大字豊崎町字外ノ沢	急傾斜地の崩壊	2	1	0
113	Ⅱ-0327	平成19年3月28日	第237号	小舟渡平３号	八戸市		大字鮫町字小舟渡平	急傾斜地の崩壊	1	1	0
114	Ⅱ-0328	平成19年3月28日	第237号	小舟渡平２号	八戸市		大字鮫町字小舟渡平	急傾斜地の崩壊	3	1	0
115	Ⅱ-0329	平成19年3月28日	第237号	下盲久保２号	八戸市		大字鮫町字下盲久保	急傾斜地の崩壊	1	1	1
116	Ⅱ-0330	平成19年3月28日	第237号	下松苗場２号	八戸市		大字鮫町字下松苗場	急傾斜地の崩壊	3	1	1
117	Ⅱ-0331	平成19年3月28日	第237号	寺沢	八戸市		大字新井田字寺沢	急傾斜地の崩壊	0	1	0
118	Ⅱ-0332	平成19年3月28日	第237号	西ノ平	八戸市		大字大久保字西ノ平	急傾斜地の崩壊	5	1	1
119	Ⅱ-0333	平成19年3月28日	第237号	花生１号	八戸市		大字妙字花生	急傾斜地の崩壊	1	1	0
120	Ⅱ-0336	平成19年3月28日	第237号	籠田１号	八戸市		大字松館字籠田	急傾斜地の崩壊	2	1	1
121	Ⅱ-0338	平成19年3月28日	第237号	古里２号	八戸市		大字松館字古里	急傾斜地の崩壊	3	1	2
122	Ⅱ-0339	平成19年3月28日	第237号	古里３号	八戸市		大字松館字古里	急傾斜地の崩壊	2	1	1
123	Ⅱ-0341	平成19年3月28日	第237号	牛ケ沢	八戸市		大字松館字牛ケ沢	急傾斜地の崩壊	1	1	0
124	Ⅱ-0343	平成19年3月28日	第237号	吹上六丁目２号	八戸市		吹上六丁目	急傾斜地の崩壊	2	1	2
125	Ⅱ-0344	平成19年3月28日	第237号	新田	八戸市		大字是川字新田	急傾斜地の崩壊	3	1	2
126	Ⅱ-0345	平成19年3月28日	第237号	田中河原	八戸市		大字是川字田中河原	急傾斜地の崩壊	1	1	1
127	Ⅱ-0346	平成19年3月28日	第237号	差波１号	八戸市		大字是川字差波	急傾斜地の崩壊	2	1	0
128	Ⅱ-0347	平成19年3月28日	第237号	下沢内	八戸市		大字沢里字下沢内	急傾斜地の崩壊	1	1	1
129	Ⅱ-0348	平成19年3月28日	第237号	古宮	八戸市		大字沢里字古宮	急傾斜地の崩壊	3	1	0
130	Ⅱ-0349	平成19年3月28日	第237号	上沢内１号	八戸市		大字沢里字上沢内	急傾斜地の崩壊	2	1	0
131	Ⅱ-0350	平成19年3月28日	第237号	上沢内２号	八戸市		大字沢里字上沢内	急傾斜地の崩壊	0	1	0
132	Ⅱ-0351	平成19年3月28日	第237号	赤坂	八戸市		大字田面木字赤坂	急傾斜地の崩壊	4	1	2
133	Ⅱ-0352	平成19年3月28日	第237号	前平	八戸市		大字田面木字前平	急傾斜地の崩壊	3	1	2
134	Ⅱ-0353	平成19年3月28日	第237号	外久保２号	八戸市		大字田面木字外久保	急傾斜地の崩壊	1	1	1
135	Ⅱ-0355	平成19年3月28日	第237号	ミタラセ	八戸市		大字櫛引字ミタラセ	急傾斜地の崩壊	1	1	0
136	Ⅱ-0356	平成19年3月28日	第237号	荒猪沢１号	八戸市		大字櫛引字荒猪沢	急傾斜地の崩壊	1	1	1
137	Ⅱ-0357	平成19年3月28日	第237号	一日市	八戸市		大字櫛引字一日市	急傾斜地の崩壊	3	1	1
138	Ⅱ-0358	平成19年3月28日	第237号	寺沢４号	八戸市		大字櫛引字寺沢	急傾斜地の崩壊	1	1	0
139	Ⅱ-0359	平成19年3月28日	第237号	上野	八戸市		大字上野字上野	急傾斜地の崩壊	2	1	0
140	Ⅱ-0360	平成19年3月28日	第237号	高岩	八戸市		大字上野字高岩	急傾斜地の崩壊	3	1	0
141	Ⅱ-0361	平成19年3月28日	第237号	萱森	八戸市		大字上野字萱森	急傾斜地の崩壊	1	1	0
142	Ⅱ-13001	平成19年3月28日	第237号	滝谷２号	八戸市		大字豊崎町字滝谷	急傾斜地の崩壊	3	1	0
143	Ⅲ-0080	平成19年3月28日	第237号	田ノ沢頭	八戸市		大字市川町字田ノ沢頭	急傾斜地の崩壊	0	1	0
144	Ⅲ-0081	平成19年3月28日	第237号	高館前２号	八戸市		大字河原木字高館前	急傾斜地の崩壊	0	1	0
145	Ⅲ-0082	平成19年3月28日	第237号	籠田２号	八戸市		大字松館字籠田	急傾斜地の崩壊	0	1	0
146	Ⅲ-0083	平成19年3月28日	第237号	二ッ屋２号	八戸市		大字是川字二ッ屋	急傾斜地の崩壊	0	1	0
147	Ⅲ-0084	平成19年3月28日	第237号	三十刈頭	八戸市		大字是川字三十刈頭	急傾斜地の崩壊	1	1	0
148	Ⅲ-0085	平成19年3月28日	第237号	鍛冶畑	八戸市		大字是川字鍛冶畑	急傾斜地の崩壊	0	1	0
149	人Ⅰ-0063	平成19年3月28日	第237号	尻引前山２号	八戸市		大字市川町字尻引前山	急傾斜地の崩壊	1	1	0
150	人Ⅰ-0064	平成19年3月28日	第238号	桔梗野上	八戸市		大字市川町字桔梗野上	急傾斜地の崩壊	29	2	−
151	人Ⅰ-0065	平成19年3月28日	第237号	北沼	八戸市		大字河原木字北沼	急傾斜地の崩壊	0	1	0
152	人Ⅰ-0066	平成19年3月28日	第237号	袖ノ沢	八戸市		大字河原木字袖ノ沢	急傾斜地の崩壊	4	2	−
153	人Ⅰ-0067	平成19年3月28日	第237号	高館２号	八戸市		大字河原木字高館	急傾斜地の崩壊	2	1	0
154	人Ⅰ-0069	平成19年3月28日	第238号	下松苗場１号	八戸市		大字鮫町字下松苗場	急傾斜地の崩壊	3	2	−
155	人Ⅰ-0070	平成19年3月28日	第238号	纏久保	八戸市		大字鮫町字纏久保	急傾斜地の崩壊	6	2	−
156	人Ⅰ-0071	平成19年3月28日	第238号	古馬屋	八戸市		大字鮫町字古馬屋	急傾斜地の崩壊	0	2	−

番号	危険箇所番号	公示年月日	告示番号	区域名	所在地			自然現象の種類	区域内の人家		
					郡・市	町・村	字		警戒区域	うち特別警戒区域	
									戸数	有:1 無:2	戸数
157	人Ⅰ-0072	平成19年3月28日	第238号	下大久保	八戸市		大字大久保字下大久保	急傾斜地の崩壊	13	2	－
158	人Ⅰ-0073	平成19年3月28日	第238号	小久保２号	八戸市		大字大久保字小久保	急傾斜地の崩壊	5	2	－
159	人Ⅰ-0074	平成19年3月28日	第238号	丑鞍森２号	八戸市		大字新井田字丑鞍森	急傾斜地の崩壊	7	2	－
160	人Ⅰ-0075	平成19年3月28日	第237号	是川四丁目	八戸市		是川四丁目	急傾斜地の崩壊	8	1	0
161	人Ⅰ-0076	平成19年3月28日	第238号	本町	八戸市		大字湊町字本町	急傾斜地の崩壊	7	2	－
162	人Ⅰ-0078	平成19年3月28日	第237号	吹上一丁目	八戸市		吹上一丁目	急傾斜地の崩壊	10	1	8
163	人Ⅰ-0079	平成19年3月28日	第237号	吹上二丁目	八戸市		吹上二丁目	急傾斜地の崩壊	0	1	0
164	人Ⅰ-0083	平成19年3月28日	第237号	根城七丁目１号	八戸市		根城七丁目	急傾斜地の崩壊	0	1	0
165	人Ⅰ-0084	平成19年3月28日	第238号	鹿島沢	八戸市		大字沢里字鹿島沢	急傾斜地の崩壊	4	2	－
166	人Ⅰ-0085	平成19年3月28日	第238号	沢里山４号	八戸市		大字沢里字沢里山	急傾斜地の崩壊	4	2	－
167	人Ⅰ-0086	平成19年3月28日	第238号	二ツ屋１号	八戸市		大字沢里字二ツ屋	急傾斜地の崩壊	1	2	－
168	人Ⅰ-0089	平成19年3月28日	第237号	館神	八戸市		大字櫛引字館神	急傾斜地の崩壊	0	1	0
169	人Ⅰ-0090	平成19年3月28日	第237号	下矢倉	八戸市		大字櫛引字下矢倉	急傾斜地の崩壊	0	1	0
170	人Ⅲ-0001	平成19年3月28日	第237号	蛇ノ沢２号	八戸市		大字尻内町字蛇ノ沢	急傾斜地の崩壊	0	1	0
171	448-Ⅰ-001	平成23年3月4日	第182号	沢代沢	八戸市	南郷区	大字島守字沢代	土石流	8	2	－
172	448-Ⅰ-002	平成23年3月4日	第181号	石橋沢	八戸市	南郷区	大字島守字高嶽	土石流	3	1	0
173	448-Ⅰ-003	平成23年3月4日	第181号	旦平沢	八戸市	南郷区	大字島守字下旦平	土石流	19	1	0
174	448-Ⅰ-004	平成23年3月4日	第181号	若宮沢	八戸市	南郷区	大字島守字若宮	土石流	3	1	0
175	448-Ⅰ-005	平成23年3月4日	第182号	高山沢	八戸市	南郷区	大字島守字高山	土石流	16	2	－
176	448-Ⅰ-006	平成23年3月4日	第182号	天魔沢	八戸市	南郷区	大字島守字天魔	土石流	16	2	－
177	448-Ⅰ-007	平成23年3月4日	第182号	下江花沢	八戸市	南郷区	大字島守字下江花	土石流	17	2	－
178	448-Ⅰ-008	平成23年3月4日	第181号	高清水沢	八戸市	南郷区	大字島守字高清水	土石流	9	1	0
179	448-Ⅰ-009	平成23年3月4日	第182号	巻沢	八戸市	南郷区	大字島守字上巻	土石流	12	2	－
180	448-Ⅰ-010	平成23年3月4日	第182号	下家前沢	八戸市	南郷区	大字中野字下家前	土石流	3	2	－
181	448-Ⅰ-011	平成23年3月4日	第181号	下頃巻沢	八戸市	南郷区	大字頃巻沢字下頃巻	土石流	7	1	0
182	448-Ⅱ-001	平成23年3月4日	第181号	沢田沢	八戸市	南郷区	大字島守字沢田沢	土石流	0	1	0
183	448-Ⅱ-002	平成23年3月4日	第181号	ウトウ沢	八戸市	南郷区	大字島守字長ツム子	土石流	1	1	0
184	448-Ⅱ-003	平成23年3月4日	第182号	姉市沢	八戸市	南郷区	大字島守字姉市沢	土石流	1	2	－
185	448-Ⅱ-004	平成23年3月4日	第181号	相野沢	八戸市	南郷区	大字島守字姉市沢	土石流	2	1	1
186	448-Ⅱ-005	平成23年3月4日	第181号	上長代沢	八戸市	南郷区	大字島守字上長代	土石流	1	1	0
187	448-Ⅱ-006	平成23年3月4日	第181号	古里沢	八戸市	南郷区	大字島守字古里	土石流	5	1	0
188	448-Ⅱ-007	平成23年3月4日	第181号	長久保沢	八戸市	南郷区	大字島守字長久保	土石流	7	1	0
189	448-Ⅱ-008	平成23年3月4日	第181号	売井坂上沢	八戸市	南郷区	大字島守字売井坂	土石流	1	1	0
190	448-Ⅱ-009	平成23年3月4日	第181号	売井坂下沢	八戸市	南郷区	大字島守字売井坂	土石流	2	1	0
191	448-Ⅱ-010	平成23年3月4日	第181号	相畑沢	八戸市	南郷区	大字島守字相畑	土石流	5	1	0
192	448-Ⅱ-011	平成23年3月4日	第181号	土折沢	八戸市	南郷区	大字頃巻沢字蒼前下	土石流	2	1	0
193	448-Ⅱ-012	平成23年3月4日	第181号	諏訪沢	八戸市	南郷区	大字中野字諏訪	土石流	0	1	0
194	448-Ⅱ-013	平成23年3月4日	第181号	金引沢	八戸市	南郷区	大字泥障作字泥障作	土石流	5	1	0
195	448-Ⅱ-014	平成23年3月4日	第181号	泥障作沢	八戸市	南郷区	大字泥障作字泥障作	土石流	1	1	0
196	448-Ⅱ-015	平成23年3月4日	第181号	赤坂沢	八戸市	南郷区	大字泥障作字赤坂	土石流	1	1	0
197	Ⅰ-0564	平成23年3月4日	第181号	巻	八戸市	南郷区	島守字上巻	急傾斜地の崩壊	5	1	3
198	Ⅰ-0565	平成23年3月4日	第181号	沢代	八戸市	南郷区	島守字沢代	急傾斜地の崩壊	4	1	1
199	Ⅰ-0566	平成23年3月4日	第181号	門前	八戸市	南郷区	島守字外舘	急傾斜地の崩壊	11	1	0
200	Ⅰ-0567	平成23年3月4日	第181号	下門前	八戸市	南郷区	島守字舘	急傾斜地の崩壊	11	1	1
201	Ⅰ-0568	平成23年3月4日	第181号	坂本	八戸市	南郷区	島守字坂本	急傾斜地の崩壊	1	1	0
202	Ⅰ-0569	平成23年3月4日	第181号	相畑1号	八戸市	南郷区	島守字相畑	急傾斜地の崩壊	6	1	2
203	Ⅰ-1176	平成23年3月4日	第181号	古里	八戸市	南郷区	島守字古里	急傾斜地の崩壊	6	1	2
204	Ⅰ-13401	平成23年3月4日	第181号	蒼前下	八戸市	南郷区	頃巻沢字蒼前下	急傾斜地の崩壊	0	1	0
205	Ⅱ-0520	平成23年3月4日	第181号	上巻	八戸市	南郷区	島守字上巻	急傾斜地の崩壊	5	1	2
206	Ⅱ-0521	平成23年3月4日	第181号	平ノ脇	八戸市	南郷区	島守字長瀬	急傾斜地の崩壊	3	1	1
207	Ⅱ-0522	平成23年3月4日	第181号	上頃巻沢	八戸市	南郷区	頃巻沢字上頃巻沢	急傾斜地の崩壊	5	1	2
208	Ⅱ-0523	平成23年3月4日	第181号	門前2号	八戸市	南郷区	島守字古坊	急傾斜地の崩壊	3	1	2
209	Ⅱ-0524	平成23年3月4日	第181号	相畑2号	八戸市	南郷区	島守字相畑	急傾斜地の崩壊	3	1	2

番号	危険箇所番号	公示年月日	告示番号	区域名	所在地			自然現象の種類	区域内の人家		
					郡・市	町・村	字		警戒区域	うち特別警戒区域	
									戸数	有:1 無:2	戸数
210	Ⅱ-0525	平成23年3月4日	第181号	姉市沢1号	八戸市	南郷区	島守字姉市沢	急傾斜地の崩壊	5	1	3
211	Ⅱ-0526	平成23年3月4日	第181号	姉市沢2号	八戸市	南郷区	島守字姉市沢	急傾斜地の崩壊	2	1	2
212	Ⅱ-0527	平成23年3月4日	第181号	滝ノ平	八戸市	南郷区	島守字滝ノ平	急傾斜地の崩壊	1	1	0
213	Ⅱ-0529	平成23年3月4日	第181号	栃ケ久保	八戸市	南郷区	島守字栃ケ久保	急傾斜地の崩壊	1	1	0
214	Ⅱ-13402	平成23年3月4日	第181号	五ツ役	八戸市	南郷区	島守字五ツ役	急傾斜地の崩壊	2	1	0
215	農-20	平成23年3月4日	第182号	頃巻沢	八戸市	南郷区	大字頃巻沢字上頃巻沢	地滑り	10	2	－
216	人Ⅰ-0105	平成23年3月4日	第181号	下洗	八戸市	南郷区	中野字中条	急傾斜地の崩壊	0	1	0
217	人Ⅰ-0106	平成23年3月4日	第181号	石窪	八戸市	南郷区	市野沢字石窪	急傾斜地の崩壊	0	1	0
218	人Ⅰ-0107	平成23年3月4日	第181号	鳩田向	八戸市	南郷区	大森字鳩田向	急傾斜地の崩壊	0	1	0
219	Ⅰ-0342	平成26年3月14日	第182号	南雷平	八戸市		大字市川町字南雷平	急傾斜地の崩壊	0	2	－
220	Ⅰ-0345	平成26年3月14日	第181号	八太郎	八戸市		大字河原木字八太郎	急傾斜地の崩壊	7	1	0
221	Ⅰ-0346	平成26年3月14日	第181号	日計２号	八戸市		大字河原木字日計	急傾斜地の崩壊	24	1	2
222	Ⅰ-0350	平成26年3月14日	第181号	小田	八戸市		大字河原木字小田	急傾斜地の崩壊	21	1	1
223	Ⅰ-0353	平成26年3月14日	第181号	高館前１号	八戸市		大字河原木字高館前	急傾斜地の崩壊	7	1	6
224	Ⅰ-0355	平成26年3月14日	第181号	田端	八戸市		大字尻内町字田端	急傾斜地の崩壊	11	1	2
225	Ⅰ-0357	平成26年3月14日	第181号	根岸山添	八戸市		大字尻内町字根岸山添	急傾斜地の崩壊	15	1	3
226	Ⅰ-0360	平成26年3月14日	第181号	正法寺	八戸市		大字尻内町字正法寺	急傾斜地の崩壊	19	1	4
227	Ⅰ-0361	平成26年3月14日	第181号	洞	八戸市		大字尻内町字洞	急傾斜地の崩壊	3	1	1
228	Ⅰ-0362	平成26年3月14日	第181号	桜沢	八戸市		大字豊崎町字彦ケ沢	急傾斜地の崩壊	5	1	2
229	Ⅰ-0363	平成26年3月14日	第181号	桜沢２号	八戸市		大字豊崎町字桜沢	急傾斜地の崩壊	1	1	0
230	Ⅰ-0365	平成26年3月14日	第181号	上七崎	八戸市		大字豊崎町字上七崎	急傾斜地の崩壊	5	1	4
231	Ⅰ-0376	平成26年3月14日	第182号	浜崖２号	八戸市		大字白銀町字浜崖	急傾斜地の崩壊	8	2	－
232	Ⅰ-0377	平成26年3月14日	第182号	大沢片平	八戸市		大字白銀町字大沢片平	急傾斜地の崩壊	33	2	－
233	Ⅰ-0392	平成26年3月14日	第181号	館越下	八戸市		大字田向字館越下	急傾斜地の崩壊	22	1	0
234	Ⅰ-0393	平成26年3月14日	第182号	吹上六丁目１号	八戸市		吹上六丁目	急傾斜地の崩壊	2	2	－
235	Ⅰ-0400	平成26年3月14日	第181号	蟹沢	八戸市		大字糠塚字蟹沢	急傾斜地の崩壊	8	1	0
236	Ⅰ-0404	平成26年3月14日	第181号	館前	八戸市		大字是川字館前	急傾斜地の崩壊	9	1	1
237	Ⅱ-0306	平成26年3月14日	第181号	高屋敷３号	八戸市		大字市川町字高屋敷	急傾斜地の崩壊	3	1	3
238	Ⅱ-0342	平成26年3月14日	第181号	荒屋敷	八戸市		大字田向字荒屋敷	急傾斜地の崩壊	6	1	5
239	Ⅲ-0086	平成26年3月14日	第181号	差波２号	八戸市		大字是川字差波	急傾斜地の崩壊	0	1	0
240	人Ⅰ-0077	平成26年3月14日	第181号	類家一丁目	八戸市		類家一丁目	急傾斜地の崩壊	8	1	2
241	人Ⅰ-0081	平成26年3月14日	第181号	馬場頭	八戸市		大字根城字馬場頭	急傾斜地の崩壊	18	1	8
242	人Ⅰ-0082	平成26年3月14日	第182号	根城七丁目２号	八戸市		根城七丁目	急傾斜地の崩壊	15	2	－
243	人Ⅰ-0088	平成26年3月14日	第182号	外久保１号	八戸市		大字田面木字外久保	急傾斜地の崩壊	8	2	－
244	人Ⅱ-0130	平成26年3月14日	第181号	蟹沢２号	八戸市		大字糠塚字蟹沢	急傾斜地の崩壊	1	1	0
245	441-Ⅰ-002-1	平成20年3月21日	第226号	泉山沢-1	三戸郡	三戸町	大字泉山字泉山	土石流	4	1	1
	441-Ⅰ-002-2	平成20年3月21日	第226号	泉山沢-2	三戸郡	三戸町	大字泉山字泉山	土石流	2	1	0
246	441-Ⅰ-003	平成20年3月21日	第226号	遠藤沢	三戸郡	三戸町	大字梅内字遠藤	土石流	11	1	2
247	441-Ⅰ-004	平成20年3月21日	第226号	第１大反沢	三戸郡	三戸町	大字梅内字菟端	土石流	0	2	－
248	441-Ⅰ-005	平成20年3月21日	第227号	柳沢	三戸郡	三戸町	大字斗内字柳沢	土石流	6	2	－
249	441-Ⅰ-006	平成20年3月21日	第227号	第１森ノ上沢	三戸郡	三戸町	大字斗内字森ノ上	土石流	12	1	0
250	441-Ⅰ-007	平成20年3月21日	第226号	第２森ノ上沢	三戸郡	三戸町	大字斗内字森ノ上	土石流	33	1	0
251	441-Ⅰ-008	平成20年3月21日	第226号	第１森ノ脇沢	三戸郡	三戸町	大字斗内字森ノ脇	土石流	38	1	0
252	441-Ⅰ-009	平成20年3月21日	第226号	第２森ノ脇沢	三戸郡	三戸町	大字斗内字森ノ脇	土石流	10	2	－
253	441-Ⅰ-010	平成20年3月21日	第227号	第３森ノ脇沢	三戸郡	三戸町	大字斗内字森ノ脇	土石流	8	2	－
254	441-Ⅰ-011	平成20年3月21日	第227号	第４森ノ脇沢	三戸郡	三戸町	大字斗内字寺牛	土石流	47	2	－
255	441-Ⅰ-013	平成20年3月21日	第226号	第２寺牛沢	三戸郡	三戸町	大字斗内字清水田	土石流	27	2	－
256	441-Ⅰ-015	平成20年3月21日	第227号	第１東張渡沢	三戸郡	三戸町	大字川守田字東張渡	土石流	39	1	0
257	441-Ⅰ-016	平成20年3月21日	第226号	第２東張渡沢	三戸郡	三戸町	大字川守田字東張渡	土石流	57	2	－
258	441-Ⅰ-017	平成20年3月21日	第227号	第１菖蒲沢	三戸郡	三戸町	大字川守田字東張渡	土石流	21	1	7
259	441-Ⅰ-018	平成20年3月21日	第226号	第２菖蒲沢	三戸郡	三戸町	大字川守田字菖蒲沢	土石流	35	1	14
260	441-Ⅰ-019	平成20年3月21日	第226号	宇藤坂沢	三戸郡	三戸町	大字川守田字宇藤坂	土石流	8	1	4
261	441-Ⅰ-020	平成20年3月21日	第226号	宇藤沢	三戸郡	三戸町	大字川守田字宇藤坂	土石流	10	1	7

番号	危険箇所番号	公示年月日	告示番号	区域名	所在地			自然現象の種類	区域内の人家		
					郡・市	町・村	字		警戒区域	うち特別警戒区域	
									戸数	有:1 無:2	戸数
262	441-Ⅰ-021	平成20年3月21日	第226号	篭沢	三戸郡	三戸町	大字貝守字杉沢向平	土石流	0	1	0
263	441-Ⅰ-022	平成20年3月21日	第226号	第１村ノ上沢	三戸郡	三戸町	大字貝守字村ノ上	土石流	6	1	0
264	441-Ⅰ-025	平成20年3月21日	第226号	馬場平沢	三戸郡	三戸町	大字蛇沼字本村	土石流	14	2	－
265	441-Ⅱ-002	平成20年3月21日	第226号	上エ平沢	三戸郡	三戸町	大字目時字上エ平	土石流	1	1	0
266	441-Ⅱ-003	平成20年3月21日	第226号	沼ノ沢	三戸郡	三戸町	大字梅内字沼ノ沢	土石流	3	2	－
267	441-Ⅱ-004	平成20年3月21日	第227号	鮫ノ口沢	三戸郡	三戸町	大字梅内字板沢	土石流	7	1	0
268	441-Ⅱ-005	平成20年3月21日	第226号	第１板沢	三戸郡	三戸町	大字梅内字板沢	土石流	1	1	0
269	441-Ⅱ-006	平成20年3月21日	第226号	第２板沢	三戸郡	三戸町	大字梅内字大反り前田	土石流	5	1	0
270	441-Ⅱ-007	平成20年3月21日	第226号	第１菟端沢	三戸郡	三戸町	大字梅内字菟端	土石流	3	1	0
271	441-Ⅱ-008	平成20年3月21日	第226号	第２菟端沢	三戸郡	三戸町	大字梅内字大反	土石流	2	1	0
272	441-Ⅱ-009	平成20年3月21日	第226号	第２大反沢	三戸郡	三戸町	大字梅内字大反	土石流	1	1	0
273	441-Ⅱ-010	平成20年3月21日	第226号	第３大反沢	三戸郡	三戸町	大字梅内字大反	土石流	1	1	0
274	441-Ⅱ-011	平成20年3月21日	第226号	第４大反沢	三戸郡	三戸町	大字梅内字大反	土石流	2	2	－
275	441-Ⅱ-012	平成20年3月21日	第227号	沼尻沢	三戸郡	三戸町	大字梅内字沼尻	土石流	2	2	－
276	441-Ⅱ-013	平成20年3月21日	第227号	日影沢	三戸郡	三戸町	大字斗内字日影	土石流	2	2	－
277	441-Ⅱ-014	平成20年3月21日	第227号	団子坂北向沢	三戸郡	三戸町	大字斗内字団子坂北向	土石流	2	1	0
278	441-Ⅱ-015	平成20年3月21日	第226号	兎平沢	三戸郡	三戸町	大字斗内字兎平	土石流	3	1	0
279	441-Ⅱ-016	平成20年3月21日	第226号	団子沢	三戸郡	三戸町	大字斗内字団子坂	土石流	2	2	－
280	441-Ⅱ-017	平成20年3月21日	第227号	第３森ノ上沢	三戸郡	三戸町	大字斗内字森ノ上	土石流	14	1	0
281	441-Ⅱ-018	平成20年3月21日	第226号	第５森ノ脇沢	三戸郡	三戸町	大字斗内字森ノ脇	土石流	29	1	0
282	441-Ⅱ-019	平成20年3月21日	第226号	斗内沢	三戸郡	三戸町	大字斗内字沢田平	土石流	8	2	－
283	441-Ⅱ-020	平成20年3月21日	第227号	久保沢	三戸郡	三戸町	大字豊川字下村中	土石流	3	1	0
284	441-Ⅱ-021	平成20年3月21日	第226号	金堀沢	三戸郡	三戸町	大字川守田字草鞋平	土石流	1	1	1
285	441-Ⅱ-022	平成20年3月21日	第226号	川代沢	三戸郡	三戸町	大字川守田字川代	土石流	2	1	0
286	441-Ⅱ-023	平成20年3月21日	第226号	蜂ヶ崎沢	三戸郡	三戸町	大字貝守字蜂ヶ崎	土石流	4	1	0
287	441-Ⅱ-024	平成20年3月21日	第226号	細久保沢	三戸郡	三戸町	大字貝守字細久保	土石流	4	1	0
288	441-Ⅱ-025	平成20年3月21日	第226号	一ノ渡沢	三戸郡	三戸町	大字袴田字大平	土石流	1	1	0
289	441-Ⅱ-026	平成20年3月21日	第226号	梨木久保沢	三戸郡	三戸町	大字袴田字梨木久保	土石流	1	1	0
290	441-Ⅱ-027	平成20年3月21日	第226号	下モ平沢	三戸郡	三戸町	大字袴田字下モ平	土石流	4	1	0
291	441-Ⅱ-028	平成20年3月21日	第226号	葛子平沢	三戸郡	三戸町	大字蛇沼字葛子平	土石流	4	1	0
292	441-Ⅱ-029	平成20年3月21日	第226号	清座久保沢	三戸郡	三戸町	大字蛇沼字北清座久保	土石流	2	2	－
293	441-Ⅱ-030	平成20年3月21日	第227号	荒田沢	三戸郡	三戸町	大字蛇沼字荒田	土石流	5	2	－
294	441-Ⅱ-031	平成20年3月21日	第227号	本村沢	三戸郡	三戸町	大字蛇沼字本村	土石流	1	1	0
295	441-Ⅱ-032	平成20年3月21日	第226号	下川原沢	三戸郡	三戸町	大字蛇沼字下川原	土石流	5	1	0
296	441-Ⅱ-033	平成20年3月21日	第226号	佐山沢	三戸郡	三戸町	大字蛇沼字石渡	土石流	2	1	0
297	441-Ⅱ-034	平成20年3月21日	第226号	第１野月沢	三戸郡	三戸町	大字貝守字野月	土石流	1	2	－
298	441-Ⅱ-035	平成20年3月21日	第227号	第２野月沢	三戸郡	三戸町	大字貝守字野月	土石流	1	1	0
299	Ⅰ-0413	平成20年3月21日	第226号	馬場平	三戸郡	三戸町	大字蛇沼字馬場平	急傾斜地の崩壊	0	1	0
300	Ⅰ-0414	平成20年3月21日	第226号	蛇沼	三戸郡	三戸町	大字蛇沼字本村	急傾斜地の崩壊	3	1	2
301	Ⅰ-0415	平成20年3月21日	第226号	下モ平	三戸郡	三戸町	大字袴田字下モ平	急傾斜地の崩壊	3	1	2
302	Ⅰ-0417	平成20年3月21日	第226号	林ノ下	三戸郡	三戸町	大字貝守字林ノ下	急傾斜地の崩壊	4	1	3
303	Ⅰ-0418	平成20年3月21日	第226号	杉沢向平１号	三戸郡	三戸町	大字貝守字杉沢向平	急傾斜地の崩壊	0	1	0
304	Ⅰ-0419	平成20年3月21日	第226号	杉沢向平２号	三戸郡	三戸町	大字貝守字杉沢向平	急傾斜地の崩壊	2	1	0
305	Ⅰ-0420	平成20年3月21日	第226号	杉沢１号	三戸郡	三戸町	大字貝守字杉沢	急傾斜地の崩壊	3	1	0
306	Ⅰ-0421	平成20年3月21日	第226号	毒久保	三戸郡	三戸町	大字貝守字毒久保	急傾斜地の崩壊	0	1	0
307	Ⅰ-0422	平成20年3月21日	第226号	元木平	三戸郡	三戸町	大字川守田字元木平	急傾斜地の崩壊	29	1	1
308	Ⅰ-0423	平成20年3月21日	第226号	中屋敷２号	三戸郡	三戸町	大字川守田字中屋敷	急傾斜地の崩壊	14	1	8
309	Ⅰ-0424	平成20年3月21日	第226号	六日町	三戸郡	三戸町	大字川守田字横道	急傾斜地の崩壊	4	1	1
310	Ⅰ-0425	平成20年3月21日	第226号	関根１号	三戸郡	三戸町	大字川守田字関根	急傾斜地の崩壊	15	1	0
311	Ⅰ-0426	平成20年3月21日	第226号	関根２号	三戸郡	三戸町	大字川守田字関根	急傾斜地の崩壊	7	1	2
312	Ⅰ-0427	平成20年3月21日	第226号	関根川原１号	三戸郡	三戸町	大字川守田字関根川原	急傾斜地の崩壊	14	1	0
313	Ⅰ-0428	平成20年3月21日	第226号	在府小路町１号	三戸郡	三戸町	大字在府小路町	急傾斜地の崩壊	39	1	11
314	Ⅰ-0429	平成20年3月21日	第226号	城ノ下２号	三戸郡	三戸町	大字梅内字城ノ下	急傾斜地の崩壊	12	1	4

番号	危険箇所番号	公示年月日	告示番号	区域名	所在地			自然現象の種類	区域内の人家		
					郡・市	町・村	字		警戒区域	うち特別警戒区域	
									戸数	有:1 無:2	戸数
315	Ⅰ-0430	平成20年3月21日	第226号	城ノ下１号	三戸郡	三戸町	大字梅内字城ノ下	急傾斜地の崩壊	96	1	36
316	Ⅰ-0431	平成20年3月21日	第226号	雷平１号	三戸郡	三戸町	大字梅内字鬢田	急傾斜地の崩壊	14	1	2
317	Ⅰ-0432	平成20年3月21日	第226号	雷平２号	三戸郡	三戸町	大字梅内字雷平	急傾斜地の崩壊	7	1	0
318	Ⅰ-0433	平成20年3月21日	第226号	雷平３号	三戸郡	三戸町	大字梅内字雷平	急傾斜地の崩壊	8	1	1
319	Ⅰ-0434	平成20年3月21日	第226号	鬢田	三戸郡	三戸町	大字梅内字鬢田	急傾斜地の崩壊	15	1	0
320	Ⅰ-0435	平成20年3月21日	第226号	諏訪内	三戸郡	三戸町	大字同心町字諏訪内	急傾斜地の崩壊	1	1	0
321	Ⅰ-0436	平成20年3月21日	第226号	諏訪内２号	三戸郡	三戸町	大字八日町	急傾斜地の崩壊	6	1	0
322	Ⅰ-0437	平成20年3月21日	第226号	諏訪内３号	三戸郡	三戸町	大字同心町字諏訪内	急傾斜地の崩壊	3	1	0
323	Ⅰ-0438	平成20年3月21日	第226号	諏訪内４号	三戸郡	三戸町	大字梅内字箸木山	急傾斜地の崩壊	14	1	4
324	Ⅰ-0439	平成20年3月21日	第226号	梨ノ木平	三戸郡	三戸町	大字梅内字中平	急傾斜地の崩壊	9	1	0
325	Ⅰ-0440	平成20年3月21日	第226号	箸木山	三戸郡	三戸町	大字梅内字箸木山	急傾斜地の崩壊	10	1	0
326	Ⅰ-0441	平成20年3月21日	第226号	下原	三戸郡	三戸町	大字豊川字下原	急傾斜地の崩壊	8	1	1
327	Ⅰ-0442	平成20年3月21日	第226号	下村中	三戸郡	三戸町	大字豊川字下村中	急傾斜地の崩壊	4	1	2
328	Ⅰ-0443	平成20年3月21日	第226号	中堤	三戸郡	三戸町	大字斗内字角沢	急傾斜地の崩壊	0	1	0
329	Ⅰ-0444	平成20年3月21日	第226号	川原	三戸郡	三戸町	大字梅内字川原	急傾斜地の崩壊	0	1	0
330	Ⅰ-0445	平成20年3月21日	第226号	沼ノ沢	三戸郡	三戸町	大字梅内字沼ノ沢	急傾斜地の崩壊	4	1	4
331	Ⅰ-0446	平成20年3月21日	第226号	竹林	三戸郡	三戸町	大字梅内字竹林	急傾斜地の崩壊	6	1	3
332	Ⅰ-0447	平成20年3月21日	第226号	岩見ノ下	三戸郡	三戸町	大字目時字岩見ノ下	急傾斜地の崩壊	5	1	3
333	Ⅰ-0448	平成20年3月21日	第226号	中道	三戸郡	三戸町	大字目時字中道	急傾斜地の崩壊	5	1	3
334	Ⅰ-13101	平成20年3月21日	第226号	雷平５号	三戸郡	三戸町	大字梅内字雷平	急傾斜地の崩壊	3	1	1
335	Ⅰ-13102	平成20年3月21日	第226号	赤坂	三戸郡	三戸町	大字川守田字舘	急傾斜地の崩壊	6	1	0
336	Ⅰ-13103	平成20年3月21日	第226号	菖蒲沢２号	三戸郡	三戸町	大字川守田字菖蒲沢	急傾斜地の崩壊	4	1	3
337	Ⅰ-13104	平成20年3月21日	第226号	雷平６号	三戸郡	三戸町	大字梅内字雷平	急傾斜地の崩壊	4	1	0
338	Ⅰ-13105	平成20年3月21日	第226号	東張渡１号	三戸郡	三戸町	大字川守田町	急傾斜地の崩壊	9	1	1
339	Ⅱ-0362	平成20年3月21日	第226号	文治屋敷	三戸郡	三戸町	大字袴田字文治屋敷	急傾斜地の崩壊	2	1	1
340	Ⅱ-0363	平成20年3月21日	第226号	宇藤坂１号	三戸郡	三戸町	大字川守田字宇藤坂	急傾斜地の崩壊	9	1	2
341	Ⅱ-0364	平成20年3月21日	第226号	新井田	三戸郡	三戸町	大字蛇沼字新井田	急傾斜地の崩壊	2	1	2
342	Ⅱ-0365	平成20年3月21日	第226号	十二平	三戸郡	三戸町	大字蛇沼字十二平	急傾斜地の崩壊	3	1	1
343	Ⅱ-0366	平成20年3月21日	第226号	荒田１号	三戸郡	三戸町	大字蛇沼字荒田	急傾斜地の崩壊	2	1	2
344	Ⅱ-0367	平成20年3月21日	第226号	荒田２号	三戸郡	三戸町	大字蛇沼字荒田	急傾斜地の崩壊	2	1	1
345	Ⅱ-0368	平成20年3月21日	第227号	鳥久保	三戸郡	三戸町	大字蛇沼字荒田	急傾斜地の崩壊	1	2	－
346	Ⅱ-0369	平成20年3月21日	第226号	北清座久保	三戸郡	三戸町	大字蛇沼字北清座久保	急傾斜地の崩壊	1	1	1
347	Ⅱ-0370	平成20年3月21日	第226号	上横沢	三戸郡	三戸町	大字蛇沼字上横沢	急傾斜地の崩壊	0	1	0
348	Ⅱ-0371	平成20年3月21日	第226号	滝沢	三戸郡	三戸町	大字貝守字滝沢	急傾斜地の崩壊	2	1	0
349	Ⅱ-0372	平成20年3月21日	第226号	中平	三戸郡	三戸町	大字貝守字毒久保	急傾斜地の崩壊	3	1	0
350	Ⅱ-0373	平成20年3月21日	第226号	元才	三戸郡	三戸町	大字袴田字元才	急傾斜地の崩壊	2	1	2
351	Ⅱ-0374	平成20年3月21日	第226号	梨木久保	三戸郡	三戸町	大字袴田字梨木久保	急傾斜地の崩壊	4	1	1
352	Ⅱ-0375	平成20年3月21日	第226号	上茨沢	三戸郡	三戸町	大字斗内字上茨沢	急傾斜地の崩壊	2	1	1
353	Ⅱ-0376	平成20年3月21日	第226号	下田	三戸郡	三戸町	大字貝守字下田	急傾斜地の崩壊	2	1	1
354	Ⅱ-0377	平成20年3月21日	第226号	細久保	三戸郡	三戸町	大字貝守字細久保	急傾斜地の崩壊	2	1	2
355	Ⅱ-0378	平成20年3月21日	第226号	徳宮	三戸郡	三戸町	大字貝守字徳宮	急傾斜地の崩壊	1	1	1
356	Ⅱ-0379	平成20年3月21日	第226号	下越ヶ平	三戸郡	三戸町	大字貝守字下越ヶ平	急傾斜地の崩壊	2	1	0
357	Ⅱ-0380	平成20年3月21日	第226号	上越ヶ平	三戸郡	三戸町	大字貝守字上越ヶ平	急傾斜地の崩壊	2	1	2
358	Ⅱ-0381	平成20年3月21日	第226号	杉沢２号	三戸郡	三戸町	大字貝守字杉沢	急傾斜地の崩壊	6	1	3
359	Ⅱ-0382	平成20年3月21日	第226号	杉沢向平３号	三戸郡	三戸町	大字貝守字杉沢向平	急傾斜地の崩壊	1	1	1
360	Ⅱ-0383	平成20年3月21日	第226号	杉沢北向	三戸郡	三戸町	大字貝守字杉沢北向	急傾斜地の崩壊	1	1	1
361	Ⅱ-0384	平成20年3月21日	第226号	下比良	三戸郡	三戸町	大字川守田字下比良	急傾斜地の崩壊	0	1	0
362	Ⅱ-0385	平成20年3月21日	第226号	上野	三戸郡	三戸町	大字泉山字泉山	急傾斜地の崩壊	7	1	2
363	Ⅱ-0386	平成20年3月21日	第226号	駒木	三戸郡	三戸町	大字梅内字駒木	急傾斜地の崩壊	2	1	1
364	Ⅱ-0387	平成20年3月21日	第226号	留ヶ崎	三戸郡	三戸町	大字梅内字留ヶ崎	急傾斜地の崩壊	4	1	1
365	Ⅱ-0388	平成20年3月21日	第226号	菖蒲沢	三戸郡	三戸町	大字川守田字菖蒲沢	急傾斜地の崩壊	2	1	2
366	Ⅱ-0389	平成20年3月21日	第226号	中屋敷３号	三戸郡	三戸町	大字川守田字中屋敷	急傾斜地の崩壊	7	1	6
367	Ⅱ-0390	平成20年3月21日	第226号	宇藤坂２号	三戸郡	三戸町	大字川守田字尼久保	急傾斜地の崩壊	2	1	1

番号	危険箇所番号	公示年月日	告示番号	区域名	所在地			自然現象の種類	区域内の人家		
					郡・市	町・村	字		警戒区域	うち特別警戒区域	
									戸数	有:1 無:2	戸数
368	Ⅱ-0392	平成20年3月21日	第226号	関根川原２号	三戸郡	三戸町	大字川守田字関根川原	急傾斜地の崩壊	6	1	2
369	Ⅱ-0393	平成20年3月21日	第226号	雷平４号	三戸郡	三戸町	大字梅内字雷平	急傾斜地の崩壊	10	1	6
370	Ⅱ-0394	平成20年3月21日	第226号	諏訪内５号	三戸郡	三戸町	大字同心町字諏訪内	急傾斜地の崩壊	10	1	3
371	Ⅱ-0395	平成20年3月21日	第226号	草鞋平	三戸郡	三戸町	大字川守田字名部久保	急傾斜地の崩壊	2	1	2
372	Ⅱ-0396	平成20年3月21日	第226号	蕨久保	三戸郡	三戸町	大字同心町字金堀	急傾斜地の崩壊	6	1	3
373	Ⅱ-0398	平成20年3月21日	第226号	沢田２号	三戸郡	三戸町	大字斗内字沢田	急傾斜地の崩壊	1	1	0
374	Ⅱ-0399	平成20年3月21日	第226号	森ノ脇１号	三戸郡	三戸町	大字斗内字森ノ脇	急傾斜地の崩壊	4	1	2
375	Ⅱ-0400	平成20年3月21日	第226号	森ノ脇２号	三戸郡	三戸町	大字斗内字森ノ脇	急傾斜地の崩壊	4	1	2
376	Ⅱ-0401	平成20年3月21日	第226号	沼ノ久保	三戸郡	三戸町	大字斗内字沼ノ久保	急傾斜地の崩壊	1	1	1
377	Ⅱ-0402	平成20年3月21日	第226号	斗内舘	三戸郡	三戸町	大字斗内字舘	急傾斜地の崩壊	1	1	0
378	Ⅱ-0403	平成20年3月21日	第226号	武士沢	三戸郡	三戸町	大字斗内字武士沢	急傾斜地の崩壊	0	1	0
379	Ⅱ-0404	平成20年3月21日	第226号	柳沢	三戸郡	三戸町	大字斗内字柳沢	急傾斜地の崩壊	2	1	2
380	Ⅱ-0405	平成20年3月21日	第226号	白岩ノ下	三戸郡	三戸町	大字目時字中道	急傾斜地の崩壊	7	1	0
381	Ⅱ-0406	平成20年3月21日	第226号	畑福	三戸郡	三戸町	大字目時字中道	急傾斜地の崩壊	0	1	0
382	Ⅱ-0407	平成20年3月21日	第226号	上エ平	三戸郡	三戸町	大字目時字中平	急傾斜地の崩壊	2	1	2
383	Ⅱ-0408	平成20年3月21日	第226号	大反り前田１号	三戸郡	三戸町	大字梅内字大反り前田	急傾斜地の崩壊	3	1	2
384	Ⅱ-0409	平成20年3月21日	第226号	大反り前田２号	三戸郡	三戸町	大字梅内字板沢	急傾斜地の崩壊	3	1	3
385	Ⅱ-0410	平成20年3月21日	第226号	大反り前田３号	三戸郡	三戸町	大字目時字中野	急傾斜地の崩壊	1	1	1
386	Ⅱ-0411	平成20年3月21日	第226号	沼尻	三戸郡	三戸町	大字梅内字大反	急傾斜地の崩壊	1	1	1
387	Ⅱ-0412	平成20年3月21日	第226号	大反	三戸郡	三戸町	大字梅内字大反	急傾斜地の崩壊	1	1	1
388	Ⅱ-0413	平成20年3月21日	第226号	菟端	三戸郡	三戸町	大字梅内字大反	急傾斜地の崩壊	1	1	0
389	Ⅱ-0414	平成20年3月21日	第226号	団子坂北向	三戸郡	三戸町	大字斗内字団子坂北向	急傾斜地の崩壊	1	1	0
390	Ⅱ-0415	平成20年3月21日	第226号	団子坂	三戸郡	三戸町	大字斗内字団子坂	急傾斜地の崩壊	1	1	1
391	Ⅱ-0416	平成20年3月21日	第226号	大舌２号	三戸郡	三戸町	大字斗内字大舌	急傾斜地の崩壊	2	1	2
392	Ⅱ-13106	平成20年3月21日	第227号	東張渡２号	三戸郡	三戸町	大字川守田字東張渡	急傾斜地の崩壊	3	2	－
393	Ⅱ-13107	平成20年3月21日	第226号	雷平７号	三戸郡	三戸町	大字梅内字雷平	急傾斜地の崩壊	3	1	0
394	Ⅱ-13108	平成20年3月21日	第226号	正浄寺	三戸郡	三戸町	大字川守田字正浄寺	急傾斜地の崩壊	2	1	0
395	Ⅱ-13109	平成20年3月21日	第226号	川守田舘	三戸郡	三戸町	大字川守田字舘	急傾斜地の崩壊	2	1	0
396	Ⅱ-13110	平成20年3月21日	第226号	中屋敷４号	三戸郡	三戸町	大字川守田字中屋敷	急傾斜地の崩壊	1	1	1
397	Ⅱ-13111	平成20年3月21日	第226号	大反り前田４号	三戸郡	三戸町	大字梅内字大反前田	急傾斜地の崩壊	2	1	1
398	Ⅱ-13112	平成20年3月21日	第226号	大開	三戸郡	三戸町	大字目時字白岩ノ下	急傾斜地の崩壊	1	1	0
399	Ⅱ-13113	平成20年3月21日	第226号	川代２号	三戸郡	三戸町	大字川守田字川代	急傾斜地の崩壊	2	1	0
400	Ⅱ-13114	平成20年3月21日	第226号	大反り前田５号	三戸郡	三戸町	大字梅内字大反り前田	急傾斜地の崩壊	1	1	1
401	Ⅱ-13201	平成20年3月21日	第226号	梨木久保２号	三戸郡	三戸町	大字袴田字梨木久保	急傾斜地の崩壊	1	1	1
402	Ⅱ-13202	平成20年3月21日	第226号	葛子平２号	三戸郡	三戸町	大字蛇沼字葛子平	急傾斜地の崩壊	3	1	0
403	Ⅱ-13203	平成20年3月21日	第226号	十二平２号	三戸郡	三戸町	大字蛇沼字十二平	急傾斜地の崩壊	2	1	1
404	Ⅱ-13204	平成20年3月21日	第226号	下越ヶ平２号	三戸郡	三戸町	大字貝守字下越ヶ平	急傾斜地の崩壊	2	1	0
405	Ⅱ-13205	平成20年3月21日	第226号	四百刈	三戸郡	三戸町	大字貝守字四百刈	急傾斜地の崩壊	1	1	0
406	Ⅱ-13206	平成20年3月21日	第226号	石渡	三戸郡	三戸町	大字蛇沼字石渡	急傾斜地の崩壊	2	1	1
407	Ⅱ-13207	平成20年3月21日	第226号	毒久保２号	三戸郡	三戸町	大字貝守字毒久保	急傾斜地の崩壊	1	1	1
408	Ⅱ-13208	平成20年3月21日	第226号	野月	三戸郡	三戸町	大字貝守字野月	急傾斜地の崩壊	1	1	0
409	Ⅲ-0087	平成20年3月21日	第227号	在府小路町２号	三戸郡	三戸町	大字在府小路町	急傾斜地の崩壊	1	2	－
410	人Ⅰ-0091	平成20年3月21日	第226号	川代	三戸郡	三戸町	大字川守田字川代	急傾斜地の崩壊	0	1	0
411	人Ⅰ-0092	平成20年3月21日	第226号	西松原２号	三戸郡	三戸町	大字川守田字西松原	急傾斜地の崩壊	0	1	0
412	人Ⅰ-0093	平成20年3月21日	第227号	西松原１号	三戸郡	三戸町	大字川守田字西松原	急傾斜地の崩壊	6	2	－
413	人Ⅰ-0095	平成20年3月21日	第226号	柏梨	三戸郡	三戸町	大字川守田字柏梨	急傾斜地の崩壊	2	1	0
414	人Ⅰ-0096	平成20年3月21日	第226号	大舌１号	三戸郡	三戸町	大字斗内字大舌	急傾斜地の崩壊	0	1	0
415	砂-39	平成23年3月22日	第261号	杉沢	三戸郡	三戸町	大字貝守字出ル町	地滑り	0	2	－
416	農-15	平成23年3月22日	第261号	北沢	三戸郡	三戸町	大字貝守字北沢	地滑り	1	2	－
417	農-16	平成23年3月22日	第261号	夏焼	三戸郡	三戸町	大字斗内字夏焼	地滑り	2	2	－
418	農-18	平成23年3月22日	第261号	目時	三戸郡	三戸町	大字目時字大開	地滑り	0	2	－
419	林441-G0001	平成23年3月22日	第261号	野瀬	三戸郡	三戸町	大字梅内字野瀬	地滑り	1	2	－
420	441-Ⅰ-001	平成28年12月21日	第801号	上野沢	三戸郡	三戸町	大字泉山字中野	土石流	21	1	6

番号	危険箇所番号	公示年月日	告示番号	区域名	所在地			自然現象の種類	区域内の人家		
					郡・市	町・村	字		警戒区域	うち特別警戒区域	
									戸数	有:1 無:2	戸数
421	441-Ⅰ-012	平成28年12月21日	第802号	第１寺牛沢	三戸郡	三戸町	大字斗内字清水田	土石流	24	2	－
422	441-Ⅰ-014-1	平成28年12月21日	第802号	第１境沢	三戸郡	三戸町	大字川守田字草鞋平	土石流	7	2	－
423	441-Ⅰ-014-2	平成28年12月21日	第802号	第２境沢	三戸郡	三戸町	大字川守田字草鞋平	土石流	0	2	－
424	441-Ⅰ-023	平成28年12月21日	第801号	第２村ノ上沢	三戸郡	三戸町	大字貝守字村ノ上	土石流	4	1	0
425	441-Ⅰ-024	平成28年12月21日	第802号	下田沢	三戸郡	三戸町	大字貝守字下田	土石流	8	2	－
426	441-Ⅰ-026	平成28年12月21日	第802号	桐木沢	三戸郡	三戸町	大字蛇沼字中屋敷	土石流	0	2	－
427	441-Ⅱ-001	平成28年12月21日	第801号	中野沢	三戸郡	三戸町	大字泉山字新山	土石流	12	1	0
428	441-Ⅱ-034	平成28年12月21日	第802号	上横沢	三戸郡	三戸町	大字蛇沼字上横沢	土石流	3	2	－
429	441-Ⅲ-001	平成28年12月21日	第801号	第１下比良沢	三戸郡	三戸町	大字川守田字下比良	土石流	5	1	0
430	441-Ⅲ-002	平成28年12月21日	第802号	第２下比良沢	三戸郡	三戸町	大字川守田字下比良	土石流	3	2	－
431	Ⅰ-0411	平成28年12月21日	第801号	葛子平	三戸郡	三戸町	大字蛇沼字葛子平	急傾斜地の崩壊	6	1	0
432	Ⅰ-0412	平成28年12月21日	第801号	下川原	三戸郡	三戸町	大字蛇沼字下川原	急傾斜地の崩壊	8	1	0
433	Ⅰ-0416	平成28年12月21日	第801号	中屋敷１号	三戸郡	三戸町	大字袴田字中屋敷	急傾斜地の崩壊	10	1	1
434	Ⅱ-0391	平成28年12月21日	第801号	横道２号	三戸郡	三戸町	大字川守田字横道	急傾斜地の崩壊	1	1	1
435	人Ⅰ-0094	平成28年12月21日	第801号	横道１号	三戸郡	三戸町	大字川守田字横道	急傾斜地の崩壊	1	1	1
436	449-Ⅰ-001	平成21年10月5日	第644号	沼沢	三戸郡	五戸町	倉石又重字沼沢	土石流	2	2	－
437	449-Ⅰ-002	平成21年10月5日	第644号	椛ノ木沢	三戸郡	五戸町	倉石又重字松山	土石流	2	2	－
438	449-Ⅰ-003	平成21年10月5日	第644号	第1冬沼沢	三戸郡	五戸町	倉石又重字森ノ上ミ	土石流	9	2	－
439	449-Ⅰ-003	平成21年10月5日	第643号	第2冬沼沢	三戸郡	五戸町	倉石又重字森ノ上ミ	土石流	8	1	0
440	449-Ⅰ-004	平成21年10月5日	第643号	沢内沢	三戸郡	五戸町	倉石又重字漆原	土石流	5	1	0
441	449-Ⅰ-005	平成21年10月5日	第644号	長坂沢	三戸郡	五戸町	倉石又重字古川代	土石流	17	2	－
442	449-Ⅰ-006	平成21年10月5日	第643号	上川原沢	三戸郡	五戸町	倉石又重字上川原	土石流	1	1	0
443	449-Ⅰ-007	平成21年10月5日	第644号	外狐久保沢	三戸郡	五戸町	倉石又重字谷地中	土石流	8	2	－
444	449-Ⅱ-001	平成21年10月5日	第643号	鎗水沢	三戸郡	五戸町	倉石又重字鎗水ノ下タ	土石流	7	1	0
445	449-Ⅱ-002	平成21年10月5日	第643号	寺ノ上沢	三戸郡	五戸町	倉石又重字柏木田	土石流	4	1	0
446	449-Ⅱ-003	平成21年10月5日	第643号	清次郎久保沢	三戸郡	五戸町	倉石又重字上川原	土石流	1	1	0
447	449-Ⅱ-004	平成21年10月5日	第643号	八盃久保沢	三戸郡	五戸町	倉石中市字寺後	土石流	9	1	0
448	449-Ⅱ-005	平成21年10月5日	第644号	清水頭沢	三戸郡	五戸町	倉石中市字中市	土石流	62	2	－
449	Ⅰ-0570	平成21年10月5日	第643号	石沢	三戸郡	五戸町	倉石石沢字石沢	急傾斜地の崩壊	7	1	1
450	Ⅰ-0571	平成21年10月5日	第643号	横倉	三戸郡	五戸町	倉石中市字頭久保	急傾斜地の崩壊	1	1	0
451	Ⅰ-0572	平成21年10月5日	第643号	太田	三戸郡	五戸町	倉石又重字山田	急傾斜地の崩壊	29	1	4
452	Ⅰ-0573	平成21年10月5日	第643号	太田２号	三戸郡	五戸町	倉石又重字太田	急傾斜地の崩壊	11	1	3
453	Ⅰ-0574	平成21年10月5日	第643号	谷地中	三戸郡	五戸町	倉石又重字高谷平	急傾斜地の崩壊	2	1	0
454	Ⅰ-0575	平成21年10月5日	第643号	北向下モ	三戸郡	五戸町	倉石又重字北向下モ	急傾斜地の崩壊	2	1	0
455	Ⅰ-0576	平成21年10月5日	第643号	北向	三戸郡	五戸町	倉石又重字下タ沢	急傾斜地の崩壊	7	1	0
456	Ⅰ-0577	平成21年10月5日	第643号	上川原	三戸郡	五戸町	倉石又重字高谷平	急傾斜地の崩壊	5	1	2
457	Ⅰ-0578	平成21年10月5日	第643号	中坂	三戸郡	五戸町	倉石又重字中坂	急傾斜地の崩壊	2	1	2
458	Ⅰ-0579	平成21年10月5日	第643号	前平	三戸郡	五戸町	倉石又重字前平	急傾斜地の崩壊	3	1	0
459	Ⅰ-0580	平成21年10月5日	第643号	舘町	三戸郡	五戸町	倉石又重字舘町	急傾斜地の崩壊	9	1	2
460	Ⅰ-0581	平成21年10月5日	第643号	古川代１号	三戸郡	五戸町	倉石又重字古川代	急傾斜地の崩壊	4	1	1
461	Ⅰ-0582	平成21年10月5日	第643号	古川代２号	三戸郡	五戸町	倉石又重字長坂	急傾斜地の崩壊	7	1	3
462	Ⅰ-0583	平成21年10月5日	第643号	森ノ上ミ	三戸郡	五戸町	倉石又重字椛ノ木平	急傾斜地の崩壊	3	1	1
463	Ⅱ-0530	平成21年10月5日	第643号	境	三戸郡	五戸町	倉石石沢字境	急傾斜地の崩壊	0	1	0
464	Ⅱ-0531	平成21年10月5日	第643号	清三久保１号	三戸郡	五戸町	倉石中市字清三久保	急傾斜地の崩壊	1	1	1
465	Ⅱ-0532	平成21年10月5日	第643号	清三久保２号	三戸郡	五戸町	倉石中市字清三久保	急傾斜地の崩壊	1	1	1
466	Ⅱ-0533	平成21年10月5日	第643号	北向２号	三戸郡	五戸町	倉石又重字稲荷沢	急傾斜地の崩壊	3	1	0
467	Ⅱ-0534	平成21年10月5日	第643号	高谷平２号	三戸郡	五戸町	倉石又重字高谷平	急傾斜地の崩壊	1	1	1
468	Ⅱ-0535	平成21年10月5日	第643号	高谷平１号	三戸郡	五戸町	倉石又重字上川原	急傾斜地の崩壊	0	1	0
469	Ⅱ-0536	平成21年10月5日	第643号	鎗水	三戸郡	五戸町	倉石又重字鎗水	急傾斜地の崩壊	4	1	1
470	Ⅱ-0537	平成21年10月5日	第643号	宮台前１号	三戸郡	五戸町	倉石又重字前平	急傾斜地の崩壊	3	1	1
471	Ⅱ-0538	平成21年10月5日	第643号	舘町２号	三戸郡	五戸町	倉石又重字舘町	急傾斜地の崩壊	3	1	0
472	Ⅱ-0539	平成21年10月5日	第643号	森田	三戸郡	五戸町	倉石又重字下條	急傾斜地の崩壊	3	1	0
473	Ⅱ-0540	平成21年10月5日	第643号	沼沢滝ノ上	三戸郡	五戸町	倉石又重字滝ノ上	急傾斜地の崩壊	0	1	0

番号	危険箇所番号	公示年月日	告示番号	区域名	所在地			自然現象の種類	区域内の人家		
					郡・市	町・村	字		警戒区域	うち特別警戒区域	
									戸数	有:1 無:2	戸数
474	441-Ⅲ-002	平成23年1月21日	第227号	平畑沢	三戸郡	五戸町	浅水字平畑	土石流	3	1	−
475	442-Ⅰ-002	平成23年1月21日	第67号	北向沢	三戸郡	五戸町	浅水字北向	土石流	12	1	4
476	442-Ⅰ-003	平成23年1月21日	第67号	雨沼沢	三戸郡	五戸町	手倉橋字鉢森	土石流	6	1	2
477	442-Ⅰ-004	平成23年1月21日	第67号	内山沢	三戸郡	五戸町	手倉橋字天狗沢	土石流	5	1	5
478	442-Ⅰ-005	平成23年1月21日	第68号	天狗沢	三戸郡	五戸町	手倉橋字和田	土石流	17	2	−
479	442-Ⅰ-006	平成23年1月21日	第67号	北手倉橋沢	三戸郡	五戸町	手倉橋字北手倉橋	土石流	17	1	0
480	442-Ⅰ-007	平成23年1月21日	第67号	蒼前沢	三戸郡	五戸町	浅水字蒼前	土石流	5	1	0
481	442-Ⅰ-008	平成23年1月21日	第67号	上豊川沢	三戸郡	五戸町	浅水字幸神	土石流	6	1	0
482	442-Ⅰ-009	平成23年1月21日	第68号	狐久保沢	三戸郡	五戸町	浅水字上平	土石流	51	2	−
483	442-Ⅰ-010	平成23年1月21日	第68号	志戸岸沢	三戸郡	五戸町	豊間内字志戸岸	土石流	11	2	−
484	442-Ⅰ-011	平成23年1月21日	第68号	第１銀杏木沢	三戸郡	五戸町	銀杏木	土石流	13	2	−
485	442-Ⅱ-001	平成23年1月21日	第67号	舘ノ沢	三戸郡	五戸町	手倉橋字舘ノ沢	土石流	3	1	0
486	442-Ⅱ-002	平成23年1月21日	第67号	南手倉橋沢	三戸郡	五戸町	手倉橋字堀合沢	土石流	1	1	1
487	442-Ⅱ-003	平成23年1月21日	第68号	手倉橋沢	三戸郡	五戸町	手倉橋字門前平	土石流	1	2	−
488	442-Ⅱ-004	平成23年1月21日	第68号	柏木沢	三戸郡	五戸町	浅水字弥次郎窪	土石流	2	2	−
489	442-Ⅱ-005	平成23年1月21日	第67号	下平沢	三戸郡	五戸町	浅水字十海塚	土石流	2	1	1
490	442-Ⅱ-006	平成23年1月21日	第68号	十海塚沢	三戸郡	五戸町	浅水字十海塚	土石流	8	2	−
491	442-Ⅱ-007	平成23年1月21日	第67号	第１寺沢	三戸郡	五戸町	扇田字寺沢	土石流	5	1	0
492	442-Ⅱ-008	平成23年1月21日	第67号	第２寺沢	三戸郡	五戸町	扇田字寺沢	土石流	6	1	0
493	442-Ⅱ-009	平成23年1月21日	第67号	第３寺沢	三戸郡	五戸町	扇田字寺沢	土石流	4	1	0
494	442-Ⅱ-010	平成23年1月21日	第67号	大沢左沢	三戸郡	五戸町	豊間内字志戸岸	土石流	7	1	1
495	442-Ⅱ-011	平成23年1月21日	第68号	志戸岸中沢	三戸郡	五戸町	豊間内字志戸岸	土石流	15	2	−
496	442-Ⅱ-012	平成23年1月21日	第67号	傘松沢	三戸郡	五戸町	傘松	土石流	3	1	0
497	442-Ⅱ-013	平成23年1月21日	第68号	第２銀杏木沢	三戸郡	五戸町	傘松	土石流	5	2	−
498	442-Ⅱ-014	平成23年1月21日	第68号	第１鹿内沢	三戸郡	五戸町	白山	土石流	2	2	−
499	442-Ⅱ-015	平成23年1月21日	第68号	第２鹿内沢	三戸郡	五戸町	鹿内	土石流	5	2	−
500	442-Ⅱ-016	平成23年1月21日	第67号	鹿内下沢	三戸郡	五戸町	鹿内下モ	土石流	4	1	0
501	442-Ⅱ-017	平成23年1月21日	第68号	鹿内下東沢	三戸郡	五戸町	鹿内下モ	土石流	3	2	−
502	442-Ⅲ-001	平成23年1月21日	第68号	西上平沢	三戸郡	五戸町	浅水字上平	土石流	12	2	−
503	442-Ⅲ-002	平成23年1月21日	第68号	第４寺沢	三戸郡	五戸町	扇田字寺沢	土石流	0	2	−
504	442-Ⅲ-003	平成23年1月21日	第67号	第５寺沢	三戸郡	五戸町	扇田字寺沢	土石流	0	1	0
505	442-Ⅲ-004	平成23年1月21日	第67号	第６寺沢	三戸郡	五戸町	豊間内字高寺	土石流	0	1	0
506	442-Ⅲ-005	平成23年1月21日	第67号	上新井田沢	三戸郡	五戸町	上新井田	土石流	4	1	1
507	Ⅰ-13101	平成23年1月21日	第226号	外ノ沢	三戸郡	五戸町	切谷内字外ノ沢	急傾斜地の崩壊	3	1	1
508	Ⅰ-13102	平成23年1月21日	第226号	古舘	三戸郡	五戸町	古舘	急傾斜地の崩壊	6	1	0
509	Ⅰ-13103	平成23年1月21日	第226号	天満後3号	三戸郡	五戸町	天満後	急傾斜地の崩壊	4	1	3
510	Ⅰ-13104	平成23年1月21日	第226号	天満後2号	三戸郡	五戸町	天満後	急傾斜地の崩壊	4	1	0
511	Ⅰ-13105	平成23年1月21日	第226号	天満後	三戸郡	五戸町	天満後	急傾斜地の崩壊	9	1	1
512	Ⅰ-13301	平成23年1月21日	第67号	南手倉橋	三戸郡	五戸町	手倉橋字南手倉橋	急傾斜地の崩壊	3	1	0
513	Ⅱ-0364	平成23年1月21日	第226号	志戸岸3号	三戸郡	五戸町	豊間内字志戸岸	急傾斜地の崩壊	2	1	2
514	Ⅱ-0367	平成23年1月21日	第226号	岩ノ脇1号	三戸郡	五戸町	豊間内字岩ノ脇	急傾斜地の崩壊	2	1	1
515	Ⅱ-0368	平成23年1月21日	第227号	野沢1号	三戸郡	五戸町	扇田字野沢	急傾斜地の崩壊	1	2	−
516	Ⅱ-0369	平成23年1月21日	第226号	扇田	三戸郡	五戸町	扇田字扇田	急傾斜地の崩壊	1	1	1
517	Ⅱ-0370	平成23年1月21日	第226号	幸神	三戸郡	五戸町	浅水字幸神	急傾斜地の崩壊	0	1	0
518	Ⅱ-0371	平成23年1月21日	第226号	上平	三戸郡	五戸町	浅水字上平	急傾斜地の崩壊	2	1	0
519	Ⅱ-0372	平成23年1月21日	第226号	浅水	三戸郡	五戸町	浅水字浅水	急傾斜地の崩壊	3	1	0
520	Ⅱ-0373	平成23年1月21日	第226号	川向	三戸郡	五戸町	浅水字川向	急傾斜地の崩壊	2	1	2
521	Ⅱ-0374	平成23年1月21日	第226号	六角	三戸郡	五戸町	浅水字六角	急傾斜地の崩壊	4	1	1
522	Ⅱ-0375	平成23年1月21日	第226号	関口1号	三戸郡	五戸町	浅水字関口	急傾斜地の崩壊	2	1	1
523	Ⅱ-0376	平成23年1月21日	第226号	関口2号	三戸郡	五戸町	浅水字関口	急傾斜地の崩壊	2	1	1
524	Ⅱ-0377	平成23年1月21日	第226号	堀合沢	三戸郡	五戸町	手倉橋字堀合沢	急傾斜地の崩壊	3	1	2
525	Ⅱ-0378	平成23年1月21日	第226号	手倉橋	三戸郡	五戸町	手倉橋字北手倉橋	急傾斜地の崩壊	1	1	1
526	Ⅱ-0379	平成23年1月21日	第226号	鉢森	三戸郡	五戸町	手倉橋字鉢森	急傾斜地の崩壊	2	1	0

番号	危険箇所番号	公示年月日	告示番号	区域名	所在地			自然現象の種類	区域内の人家		
					郡・市	町・村	字		警戒区域	うち特別警戒区域	
									戸数	有:1 無:2	戸数
527	Ⅱ-0380	平成23年1月21日	第226号	荷軽井1号	三戸郡	五戸町	手倉橋字荷軽井	急傾斜地の崩壊	2	1	2
528	Ⅱ-0381	平成23年1月21日	第226号	荷軽井2号	三戸郡	五戸町	手倉橋字荷軽井	急傾斜地の崩壊	6	1	3
529	Ⅱ-0417	平成23年1月21日	第67号	日向山	三戸郡	五戸町	上市川字日向山	急傾斜地の崩壊	1	1	0
530	Ⅱ-0418	平成23年1月21日	第67号	大畑	三戸郡	五戸町	切谷内字大畑	急傾斜地の崩壊	1	1	0
531	Ⅱ-0419	平成23年1月21日	第67号	兎内	三戸郡	五戸町	兎内	急傾斜地の崩壊	2	1	0
532	Ⅱ-0420	平成23年1月21日	第67号	鍛冶屋窪1号	三戸郡	五戸町	鍛冶屋窪	急傾斜地の崩壊	1	1	0
533	Ⅱ-0421	平成23年1月21日	第67号	西ノ沢1号	三戸郡	五戸町	西ノ沢	急傾斜地の崩壊	1	1	0
534	Ⅱ-0422	平成23年1月21日	第67号	鍛冶屋窪2号	三戸郡	五戸町	鍛冶屋窪	急傾斜地の崩壊	3	1	0
535	Ⅱ-0425	平成23年1月21日	第67号	苗代沢1号	三戸郡	五戸町	苗代沢	急傾斜地の崩壊	0	1	0
536	Ⅱ-0426	平成23年1月21日	第67号	野月	三戸郡	五戸町	野月	急傾斜地の崩壊	1	1	1
537	Ⅱ-0427	平成23年1月21日	第67号	下長下	三戸郡	五戸町	下長下	急傾斜地の崩壊	1	1	0
538	Ⅱ-0428	平成23年1月21日	第68号	長下	三戸郡	五戸町	扇田字長下タ	急傾斜地の崩壊	1	2	－
539	Ⅱ-0429	平成23年1月21日	第67号	四五市	三戸郡	五戸町	切谷内字四五市	急傾斜地の崩壊	1	1	1
540	Ⅱ-0430	平成23年1月21日	第67号	狐沢	三戸郡	五戸町	豊間内字狐沢	急傾斜地の崩壊	1	1	0
541	Ⅱ-0431	平成23年1月21日	第67号	五ヶ久保2号	三戸郡	五戸町	豊間内字五ヶ久保	急傾斜地の崩壊	3	1	0
542	Ⅱ-0433	平成23年1月21日	第67号	岩ノ脇3号	三戸郡	五戸町	豊間内字岩ノ脇	急傾斜地の崩壊	2	1	0
543	Ⅱ-0434	平成23年1月21日	第67号	寺沢1号	三戸郡	五戸町	扇田字寺沢	急傾斜地の崩壊	2	1	1
544	Ⅱ-0435	平成23年1月21日	第67号	寺沢2号	三戸郡	五戸町	扇田字寺沢	急傾斜地の崩壊	1	1	1
545	Ⅱ-0436	平成23年1月21日	第67号	寺沢3号	三戸郡	五戸町	扇田字寺沢	急傾斜地の崩壊	1	1	0
546	Ⅱ-0437	平成23年1月21日	第67号	上関川	三戸郡	五戸町	扇田字上関川	急傾斜地の崩壊	1	1	0
547	Ⅱ-0438	平成23年1月21日	第67号	下関川	三戸郡	五戸町	扇田字下関川	急傾斜地の崩壊	1	1	0
548	Ⅱ-0439	平成23年1月21日	第67号	野沢2号	三戸郡	五戸町	扇田字野沢	急傾斜地の崩壊	0	1	0
549	Ⅱ-0440	平成23年1月21日	第67号	西ノ沢2号	三戸郡	五戸町	扇田字西ノ沢	急傾斜地の崩壊	2	1	1
550	Ⅱ-0441	平成23年1月21日	第67号	下久保	三戸郡	五戸町	浅水字下久保	急傾斜地の崩壊	1	1	0
551	Ⅱ-0442	平成23年1月21日	第67号	堀合沢2号	三戸郡	五戸町	堀合沢	急傾斜地の崩壊	4	1	3
552	Ⅱ-0443	平成23年1月21日	第67号	内山	三戸郡	五戸町	手倉橋字内山	急傾斜地の崩壊	1	1	1
553	人Ⅰ-0091	平成23年1月21日	第226号	舘	三戸郡	五戸町	沢	急傾斜地の崩壊	0	1	0
554	人Ⅰ-0092	平成23年1月21日	第226号	下大町	三戸郡	五戸町	下大町	急傾斜地の崩壊	0	1	0
555	人Ⅰ-0093	平成23年1月21日	第227号	神明後	三戸郡	五戸町	神明後	急傾斜地の崩壊	6	2	－
556	人Ⅰ-0095	平成23年1月21日	第226号	新丁	三戸郡	五戸町	新丁	急傾斜地の崩壊	2	1	0
557	人Ⅰ-0096	平成23年1月21日	第226号	狐森北	三戸郡	五戸町	狐森北	急傾斜地の崩壊	0	1	0
558	人Ⅰ-0098	平成23年1月21日	第67号	地蔵平	三戸郡	五戸町	地蔵平	急傾斜地の崩壊	33	1	1
559	人Ⅱ-0131	平成23年1月21日	第67号	十海塚	三戸郡	五戸町	浅水字十海塚	急傾斜地の崩壊	2	1	2
560	Ⅰ-13301	平成25年3月29日	第269号	堀合	三戸郡	五戸町	堀合	急傾斜地の崩壊	5	1	2
561	Ⅰ-13302	平成25年3月29日	第269号	下平	三戸郡	五戸町	浅水字下平	急傾斜地の崩壊	1	1	0
562	Ⅰ-13303	平成25年3月29日	第269号	豊川窪	三戸郡	五戸町	浅水字豊川窪	急傾斜地の崩壊	1	1	0
563	Ⅰ-13304	平成25年3月29日	第269号	北手倉橋	三戸郡	五戸町	手倉橋字北手倉橋	急傾斜地の崩壊	1	1	1
564	Ⅱ-0362	平成25年3月29日	第269号	志戸岸2号	三戸郡	五戸町	豊間内字志戸岸	急傾斜地の崩壊	2	1	1
565	Ⅱ-0363	平成25年3月29日	第269号	志戸岸	三戸郡	五戸町	豊間内字志戸岸	急傾斜地の崩壊	9	1	2
566	Ⅱ-0365	平成25年3月29日	第269号	五ヶ久保1号	三戸郡	五戸町	豊間内字五ヶ久保	急傾斜地の崩壊	3	1	1
567	Ⅱ-0366	平成25年3月29日	第269号	上前田	三戸郡	五戸町	豊間内字上前田	急傾斜地の崩壊	2	1	2
568	Ⅱ-0423	平成25年3月29日	第269号	鍛冶屋窪3号	三戸郡	五戸町	鍛冶屋窪	急傾斜地の崩壊	3	1	0
569	Ⅱ-0424	平成25年3月29日	第269号	新田窪	三戸郡	五戸町	新田窪	急傾斜地の崩壊	2	1	0
570	Ⅱ-0432	平成25年3月29日	第269号	岩ノ脇2号	三戸郡	五戸町	豊間内字岩ノ脇	急傾斜地の崩壊	2	1	1
571	人Ⅰ-97	平成25年3月29日	第269号	下夕ノ沢頭	三戸郡	五戸町	下夕ノ沢頭	急傾斜地の崩壊	15	1	0
572	人Ⅰ-0094	平成25年3月29日	第269号	愛宕丁	三戸郡	五戸町	愛宕丁	急傾斜地の崩壊	1	1	1
573	443-Ⅰ-001	平成23年3月14日	第235号	舞手沢	三戸郡	田子町	田子字喜助ケ沢	土石流	0	2	－
574	443-Ⅰ-002	平成23年3月14日	第234号	東飯豊沢	三戸郡	田子町	原字飯豊	土石流	12	1	0
575	443-Ⅰ-003	平成23年3月14日	第234号	梨子ノ木沢	三戸郡	田子町	原字飯豊	土石流	1	1	1
576	443-Ⅰ-004	平成23年3月14日	第234号	第一北遠瀬沢	三戸郡	田子町	遠瀬字遠瀬	土石流	15	1	0
577	443-Ⅰ-005	平成23年3月14日	第235号	第二北遠瀬沢	三戸郡	田子町	遠瀬字遠瀬	土石流	11	2	－
578	443-Ⅰ-006	平成23年3月14日	第234号	第一関沢	三戸郡	田子町	関字関	土石流	26	1	13
579	443-Ⅰ-007	平成23年3月14日	第234号	第二関沢	三戸郡	田子町	関字関	土石流	21	1	0

番号	危険箇所番号	公示年月日	告示番号	区域名	所在地			自然現象の種類	区域内の人家		
					郡・市	町・村	字		警戒区域	うち特別警戒区域	
									戸数	有:1 無:2	戸数
580	443-Ⅰ-008	平成23年3月14日	第235号	第一山口沢	三戸郡	田子町	山口字山口	土石流	11	2	－
581	443-Ⅰ-009	平成23年3月14日	第234号	八幡平沢	三戸郡	田子町	山口字大坊	土石流	5	1	0
582	443-Ⅰ-010	平成23年3月14日	第234号	道前沢	三戸郡	田子町	山口字道前沢	土石流	13	1	0
583	443-Ⅰ-011-1	平成23年3月14日	第234号	第一茂市沢1	三戸郡	田子町	茂市字极ノ沢	土石流	0	1	0
584	443-Ⅰ-011-2	平成23年3月14日	第234号	第一茂市沢2	三戸郡	田子町	茂市字极ノ沢	土石流	0	1	0
585	443-Ⅰ-011-3	平成23年3月14日	第234号	第一茂市沢3	三戸郡	田子町	茂市字极ノ沢	土石流	0	1	0
586	443-Ⅰ-011-4	平成23年3月14日	第234号	第一茂市沢4	三戸郡	田子町	茂市字极ノ沢	土石流	0	1	0
587	443-Ⅰ-012-1	平成23年3月14日	第234号	北佐羽内沢1	三戸郡	田子町	原字四日市	土石流	0	1	0
588	443-Ⅰ-012-2	平成23年3月14日	第234号	北佐羽内沢2	三戸郡	田子町	原字四日市	土石流	1	1	0
589	443-Ⅰ-013	平成23年3月14日	第235号	原沢	三戸郡	田子町	原字道ノ下	土石流	10	2	－
590	443-Ⅰ-014	平成23年3月14日	第234号	矢田郎平沢	三戸郡	田子町	相米字相米向	土石流	11	1	0
591	443-Ⅰ-015	平成23年3月14日	第234号	明土平沢	三戸郡	田子町	相米字明土平	土石流	4	1	0
592	443-Ⅰ-016	平成23年3月14日	第234号	内の沢	三戸郡	田子町	相米字内ノ沢	土石流	6	1	3
593	443-Ⅰ-017-1	平成23年3月14日	第235号	木和田平沢1	三戸郡	田子町	相米字内ノ沢	土石流	10	2	－
594	443-Ⅰ-017-2	平成23年3月14日	第234号	木和田平沢2	三戸郡	田子町	相米字内ノ沢	土石流	0	1	0
595	443-Ⅰ-018	平成23年3月14日	第234号	上相米沢	三戸郡	田子町	相米字上相米	土石流	7	1	0
596	443-Ⅰ-019-1	平成23年3月14日	第234号	川向沢1	三戸郡	田子町	田子字北川向	土石流	0	1	0
597	443-Ⅰ-019-2	平成23年3月14日	第234号	川向沢2	三戸郡	田子町	田子字北川向	土石流	5	1	0
598	443-Ⅱ-001	平成23年3月14日	第234号	東長沢	三戸郡	田子町	原字長沢	土石流	5	1	0
599	443-Ⅱ-002	平成23年3月14日	第234号	長沢	三戸郡	田子町	原字長沢	土石流	3	1	0
600	443-Ⅱ-003	平成23年3月14日	第234号	水亦沢	三戸郡	田子町	遠瀬字水亦	土石流	5	1	0
601	443-Ⅱ-004	平成23年3月14日	第234号	第三北遠瀬沢	三戸郡	田子町	遠瀬字遠瀬	土石流	2	1	0
602	443-Ⅱ-005	平成23年3月14日	第234号	夏坂沢	三戸郡	田子町	夏坂字夏坂	土石流	3	1	0
603	443-Ⅱ-006	平成23年3月14日	第234号	小雷鉢沢	三戸郡	田子町	夏坂字夏坂	土石流	5	1	3
604	443-Ⅱ-007	平成23年3月14日	第234号	第二山口沢	三戸郡	田子町	山口字桑原	土石流	3	1	2
605	443-Ⅱ-008	平成23年3月14日	第234号	鳶ケ沢	三戸郡	田子町	山口字鳶ケ沢	土石流	1	1	1
606	443-Ⅱ-009	平成23年3月14日	第234号	大坊沢	三戸郡	田子町	山口字新井田	土石流	3	1	0
607	443-Ⅱ-010	平成23年3月14日	第235号	桜館沢	三戸郡	田子町	字平成田	土石流	2	2	－
608	443-Ⅱ-011-1	平成23年3月14日	第234号	第二茂市沢1	三戸郡	田子町	字平成田	土石流	6	1	0
609	443-Ⅱ-011-2	平成23年3月14日	第234号	第二茂市沢2	三戸郡	田子町	字平成田	土石流	6	1	0
610	443-Ⅱ-012	平成23年3月14日	第234号	七日市沢	三戸郡	田子町	田子字七日市	土石流	8	1	0
611	443-Ⅱ-013	平成23年3月14日	第234号	落田沢	三戸郡	田子町	相米字明土平	土石流	1	1	1
612	443-Ⅱ-014	平成23年3月14日	第235号	甲地沢	三戸郡	田子町	相米字甲地	土石流	1	2	－
613	443-Ⅱ-015	平成23年3月14日	第234号	柴倉沢	三戸郡	田子町	相米字柴倉	土石流	2	1	0
614	443-Ⅱ-016	平成23年3月14日	第234号	上相米沢	三戸郡	田子町	相米字天間屋敷	土石流	1	1	0
615	443-Ⅱ-017	平成23年3月14日	第234号	種子沢	三戸郡	田子町	田子字西屋敷	土石流	2	1	1
616	443-Ⅱ-018	平成23年3月14日	第234号	川代沢	三戸郡	田子町	田子字川代	土石流	1	1	0
617	Ⅰ-480	平成23年3月14日	第234号	塚ノ上ミ	三戸郡	田子町	田子字塚ノ上ミ	急傾斜地の崩壊	28	1	6
618	Ⅰ-480-1	平成23年3月14日	第235号	塚ノ上ミ２号	三戸郡	田子町	田子字塚ノ上ミ	急傾斜地の崩壊	6	2	－
619	Ⅰ-0481	平成23年3月14日	第234号	土橋道ノ上３号	三戸郡	田子町	田子字土橋道ノ上	急傾斜地の崩壊	11	1	0
620	Ⅰ-0482	平成23年3月14日	第234号	土橋道ノ上２号	三戸郡	田子町	田子字土橋道ノ上	急傾斜地の崩壊	15	1	2
621	Ⅰ-0483	平成23年3月14日	第234号	土橋道ノ上	三戸郡	田子町	田子字土橋道ノ上	急傾斜地の崩壊	28	1	1
622	Ⅰ-0484	平成23年3月14日	第234号	田子	三戸郡	田子町	田子字田子	急傾斜地の崩壊	18	1	0
623	Ⅰ-0485	平成23年3月14日	第234号	悪土	三戸郡	田子町	田子字悪土	急傾斜地の崩壊	2	1	0
624	Ⅰ-0486	平成23年3月14日	第234号	舘越	三戸郡	田子町	田子字舘越	急傾斜地の崩壊	32	1	2
625	Ⅰ-0487	平成23年3月14日	第234号	七日市	三戸郡	田子町	田子字七日市	急傾斜地の崩壊	17	1	3
626	Ⅰ-0488	平成23年3月14日	第234号	風張	三戸郡	田子町	田子字風張	急傾斜地の崩壊	6	1	0
627	Ⅰ-0489	平成23年3月14日	第234号	風張２号	三戸郡	田子町	田子字風張	急傾斜地の崩壊	14	1	0
628	Ⅰ-0490	平成23年3月14日	第234号	相米	三戸郡	田子町	相米字相米	急傾斜地の崩壊	4	1	0
629	Ⅰ-0491	平成23年3月14日	第234号	野月	三戸郡	田子町	相米字野月	急傾斜地の崩壊	7	1	0
630	Ⅰ-0492	平成23年3月14日	第234号	清水頭中平	三戸郡	田子町	田子字清水頭中平	急傾斜地の崩壊	0	1	0
631	Ⅰ-0493	平成23年3月14日	第234号	清水頭	三戸郡	田子町	田子字清水頭	急傾斜地の崩壊	3	1	0
632	Ⅰ-0494	平成23年3月14日	第234号	川代	三戸郡	田子町	田子字川代	急傾斜地の崩壊	8	1	2

番号	危険箇所番号	公示年月日	告示番号	区域名	所在地			自然現象の種類	区域内の人家		
					郡・市	町・村	字		警戒区域	うち特別警戒区域	
									戸数	有:1 無:2	戸数
633	Ⅰ-0495	平成23年3月14日	第234号	道ノ上１号	三戸郡	田子町	原字道ノ上	急傾斜地の崩壊	1	1	1
634	Ⅰ-0496	平成23年3月14日	第234号	飯豊１号	三戸郡	田子町	原字飯豊	急傾斜地の崩壊	6	1	2
635	Ⅰ-0497	平成23年3月14日	第234号	飯豊２号	三戸郡	田子町	原字飯豊	急傾斜地の崩壊	5	1	1
636	Ⅰ-0498	平成23年3月14日	第234号	飯豊３号	三戸郡	田子町	原字飯豊	急傾斜地の崩壊	5	1	3
637	Ⅰ-0499	平成23年3月14日	第234号	道地	三戸郡	田子町	石亀字道地	急傾斜地の崩壊	14	1	1
638	Ⅰ-0500	平成23年3月14日	第234号	茂市	三戸郡	田子町	茂市字茂市	急傾斜地の崩壊	7	1	1
639	Ⅰ-0501	平成23年3月14日	第234号	桜舘	三戸郡	田子町	茂市字桜舘	急傾斜地の崩壊	6	1	1
640	Ⅰ-0502	平成23年3月14日	第234号	道前沢	三戸郡	田子町	山口字道前沢	急傾斜地の崩壊	15	1	1
641	Ⅰ-0503	平成23年3月14日	第234号	大坊	三戸郡	田子町	山口字大坊	急傾斜地の崩壊	16	1	1
642	Ⅰ-0504	平成23年3月14日	第234号	嘉沢２号	三戸郡	田子町	山口字嘉沢	急傾斜地の崩壊	7	1	2
643	Ⅰ-0505	平成23年3月14日	第234号	嘉沢１号	三戸郡	田子町	山口字嘉沢	急傾斜地の崩壊	5	1	1
644	Ⅰ-0506	平成23年3月14日	第234号	山口	三戸郡	田子町	山口字山口	急傾斜地の崩壊	10	1	0
645	Ⅰ-0507	平成23年3月14日	第234号	山口２号	三戸郡	田子町	山口字山口	急傾斜地の崩壊	3	1	1
646	Ⅰ-0508	平成23年3月14日	第234号	山口３号	三戸郡	田子町	山口字山口	急傾斜地の崩壊	1	1	1
647	Ⅰ-0509	平成23年3月14日	第234号	田代平	三戸郡	田子町	夏坂字田代平	急傾斜地の崩壊	5	1	4
648	Ⅰ-0510	平成23年3月14日	第234号	夏坂	三戸郡	田子町	夏坂字夏坂	急傾斜地の崩壊	5	1	5
649	Ⅰ-0511	平成23年3月14日	第234号	遠瀬１号	三戸郡	田子町	遠瀬字遠瀬	急傾斜地の崩壊	4	1	3
650	Ⅱ-0444	平成23年3月14日	第234号	赤坂	三戸郡	田子町	田子字赤坂	急傾斜地の崩壊	1	1	0
651	Ⅱ-0445	平成23年3月14日	第234号	種子平	三戸郡	田子町	田子字種子平	急傾斜地の崩壊	2	1	1
652	Ⅱ-0446	平成23年3月14日	第234号	西屋敷１号	三戸郡	田子町	田子字西屋敷	急傾斜地の崩壊	4	1	0
653	Ⅱ-0447	平成23年3月14日	第234号	西屋敷２号	三戸郡	田子町	田子字西屋敷	急傾斜地の崩壊	2	1	0
654	Ⅱ-0448	平成23年3月14日	第234号	北川向	三戸郡	田子町	田子字北川向	急傾斜地の崩壊	3	1	1
655	Ⅱ-0449	平成23年3月14日	第234号	南川向	三戸郡	田子町	田子字南川向	急傾斜地の崩壊	4	1	0
656	Ⅱ-0450	平成23年3月14日	第234号	堅田	三戸郡	田子町	田子字堅田	急傾斜地の崩壊	3	1	0
657	Ⅱ-0451	平成23年3月14日	第234号	椛山	三戸郡	田子町	田子字椛山	急傾斜地の崩壊	4	1	0
658	Ⅱ-0452	平成23年3月14日	第234号	田子２号	三戸郡	田子町	田子字田子	急傾斜地の崩壊	1	1	0
659	Ⅱ-0453	平成23年3月14日	第234号	稲荷沢１号	三戸郡	田子町	相米字稲荷沢	急傾斜地の崩壊	1	1	0
660	Ⅱ-0454	平成23年3月14日	第234号	喜助ヶ沢	三戸郡	田子町	田子字喜助ヶ沢	急傾斜地の崩壊	1	1	1
661	Ⅱ-0455	平成23年3月14日	第234号	野月２号	三戸郡	田子町	田子字野月	急傾斜地の崩壊	1	1	0
662	Ⅱ-0456	平成23年3月14日	第234号	ヒカ子	三戸郡	田子町	相米字ヒカ子	急傾斜地の崩壊	1	1	1
663	Ⅱ-0457	平成23年3月14日	第234号	落田向	三戸郡	田子町	相米字落田向	急傾斜地の崩壊	3	1	2
664	Ⅱ-0458	平成23年3月14日	第234号	天間屋敷１号	三戸郡	田子町	相米字天間屋敷	急傾斜地の崩壊	3	1	0
665	Ⅱ-0459	平成23年3月14日	第234号	天間屋敷２号	三戸郡	田子町	相米字天間屋敷	急傾斜地の崩壊	3	1	1
666	Ⅱ-0460	平成23年3月14日	第234号	上相米１号	三戸郡	田子町	相米字上相米	急傾斜地の崩壊	3	1	2
667	Ⅱ-0461	平成23年3月14日	第234号	根渡１号	三戸郡	田子町	相米字根渡	急傾斜地の崩壊	3	1	1
668	Ⅱ-0462	平成23年3月14日	第234号	根渡２号	三戸郡	田子町	相米字根渡	急傾斜地の崩壊	2	1	1
669	Ⅱ-0463	平成23年3月14日	第234号	根渡３号	三戸郡	田子町	相米字根渡	急傾斜地の崩壊	0	1	0
670	Ⅱ-0464	平成23年3月14日	第234号	根渡４号	三戸郡	田子町	相米字根渡	急傾斜地の崩壊	2	1	0
671	Ⅱ-0465	平成23年3月14日	第234号	甲地	三戸郡	田子町	相米字甲地	急傾斜地の崩壊	1	1	1
672	Ⅱ-0466	平成23年3月14日	第234号	七日市２号	三戸郡	田子町	田子字七日市	急傾斜地の崩壊	3	1	0
673	Ⅱ-0467	平成23年3月14日	第234号	釜淵上ミ川原	三戸郡	田子町	田子字釜淵上ミ川原	急傾斜地の崩壊	1	1	0
674	Ⅱ-0468	平成23年3月14日	第234号	道ノ上２号	三戸郡	田子町	原字道ノ上	急傾斜地の崩壊	4	1	2
675	Ⅱ-0469	平成23年3月14日	第234号	極ノ実	三戸郡	田子町	原字極ノ実	急傾斜地の崩壊	0	1	0
676	Ⅱ-0470	平成23年3月14日	第234号	長沢１号	三戸郡	田子町	原字長沢	急傾斜地の崩壊	1	1	0
677	Ⅱ-0471	平成23年3月14日	第234号	野面	三戸郡	田子町	原字野面	急傾斜地の崩壊	3	1	0
678	Ⅱ-0472	平成23年3月14日	第234号	上ノ平	三戸郡	田子町	原字上ノ平	急傾斜地の崩壊	1	1	0
679	Ⅱ-0473	平成23年3月14日	第234号	原１号	三戸郡	田子町	原字原	急傾斜地の崩壊	4	1	2
680	Ⅱ-0474	平成23年3月14日	第234号	四日市１号	三戸郡	田子町	原字四日市	急傾斜地の崩壊	1	1	0
681	Ⅱ-0475	平成23年3月14日	第234号	四日市２号	三戸郡	田子町	原字四日市	急傾斜地の崩壊	1	1	1
682	Ⅱ-0476	平成23年3月14日	第234号	杉本	三戸郡	田子町	石亀字杉本	急傾斜地の崩壊	3	1	2
683	Ⅱ-0477	平成23年3月14日	第234号	桑原	三戸郡	田子町	山口字桑原	急傾斜地の崩壊	2	1	1
684	Ⅱ-0478	平成23年3月14日	第234号	関１号	三戸郡	田子町	関字関	急傾斜地の崩壊	3	1	1
685	Ⅱ-0479	平成23年3月14日	第234号	夏坂２号	三戸郡	田子町	夏坂字夏坂	急傾斜地の崩壊	2	1	1

番号	危険箇所番号	公示年月日	告示番号	区域名	所在地			自然現象の種類	区域内の人家		
					郡・市	町・村	字		警戒区域	うち特別警戒区域	
									戸数	有:1 無:2	戸数
686	Ⅱ-0480	平成23年3月14日	第234号	遠瀬２号	三戸郡	田子町	遠瀬字遠瀬	急傾斜地の崩壊	4	1	0
687	Ⅱ-0481	平成23年3月14日	第234号	新田向１号	三戸郡	田子町	遠瀬字新田向	急傾斜地の崩壊	3	1	0
688	Ⅱ-0482	平成23年3月14日	第234号	新田１号	三戸郡	田子町	遠瀬字新田	急傾斜地の崩壊	1	1	0
689	Ⅱ-0483	平成23年3月14日	第234号	新田２号	三戸郡	田子町	遠瀬字新田	急傾斜地の崩壊	1	1	0
690	445-Ⅰ-001	平成22年3月10日	第145号	赤石沢	三戸郡	南部町	赤石字舘	土石流	0	1	0
691	445-Ⅰ-002	平成22年3月10日	第146号	恵光院沢	三戸郡	南部町	大向字長谷	土石流	0	2	－
692	445-Ⅰ-003	平成22年3月10日	第146号	二又沢	三戸郡	南部町	小向字二又	土石流	10	2	－
693	445-Ⅰ-004	平成22年3月10日	第145号	小向沢	三戸郡	南部町	小向字鱒沢	土石流	1	1	0
694	445-Ⅰ-005	平成22年3月10日	第146号	正寿寺沢	三戸郡	南部町	小向字正寿寺	土石流	23	2	－
695	445-Ⅰ-007	平成22年3月10日	第146号	北古舘沢	三戸郡	南部町	沖田面字下平	土石流	15	2	－
696	445-Ⅰ-008	平成22年3月10日	第146号	玉掛沢	三戸郡	南部町	沖田面字下天狗	土石流	11	2	－
697	445-Ⅱ-001	平成22年3月10日	第146号	米内沢	三戸郡	南部町	小向字上米内	土石流	0	2	－
698	445-Ⅱ-002	平成22年3月10日	第146号	第１広辺沢	三戸郡	南部町	小向字二又	土石流	8	2	－
699	445-Ⅱ-003	平成22年3月10日	第145号	第２広辺沢	三戸郡	南部町	小向字広辺	土石流	2	1	0
700	445-Ⅱ-004	平成22年3月10日	第146号	第１南古牧沢	三戸郡	南部町	小向字南古牧	土石流	1	2	－
701	445-Ⅱ-005	平成22年3月10日	第145号	第２南古牧沢	三戸郡	南部町	小向字北古牧	土石流	2	1	0
702	445-Ⅱ-005	平成22年3月10日	第145号	第３南古牧沢	三戸郡	南部町	小向字北古牧	土石流	0	1	0
703	445-Ⅱ-006	平成22年3月10日	第146号	北古牧沢	三戸郡	南部町	小向字北古牧	土石流	1	2	－
704	Ⅰ-0536	平成22年3月10日	第145号	荒屋敷	三戸郡	南部町	相内字荒屋敷	急傾斜地の崩壊	9	1	2
705	Ⅰ-0537	平成22年3月10日	第145号	藤ケ森	三戸郡	南部町	相内字藤ケ森	急傾斜地の崩壊	22	1	0
706	Ⅰ-0538	平成22年3月10日	第145号	諏訪ノ平	三戸郡	南部町	玉掛字下比良	急傾斜地の崩壊	29	1	2
707	Ⅰ-0539	平成22年3月10日	第145号	玉掛	三戸郡	南部町	玉掛字上村中	急傾斜地の崩壊	9	1	0
708	Ⅰ-0540	平成22年3月10日	第145号	前ノ平	三戸郡	南部町	赤石字前ノ平	急傾斜地の崩壊	6	1	4
709	Ⅰ-0541	平成22年3月10日	第145号	沖中	三戸郡	南部町	沖田面字沖中	急傾斜地の崩壊	15	1	0
710	Ⅰ-0542	平成22年3月10日	第145号	北古舘	三戸郡	南部町	沖田面字北古館	急傾斜地の崩壊	9	1	5
711	Ⅰ-0543	平成22年3月10日	第145号	南古舘	三戸郡	南部町	沖田面字南古館	急傾斜地の崩壊	4	1	1
712	Ⅰ-0544	平成22年3月10日	第145号	高屋敷	三戸郡	南部町	沖田面字高屋敷	急傾斜地の崩壊	45	1	3
713	Ⅰ-0545	平成22年3月10日	第145号	小向	三戸郡	南部町	小向字馬場坂	急傾斜地の崩壊	11	1	3
714	Ⅰ-0546	平成22年3月10日	第145号	古町	三戸郡	南部町	小向字古町	急傾斜地の崩壊	3	1	1
715	Ⅰ-0547	平成22年3月10日	第145号	二又１号	三戸郡	南部町	小向字二又	急傾斜地の崩壊	7	1	3
716	Ⅰ-0548	平成22年3月10日	第145号	中居構２号	三戸郡	南部町	大向字中居構	急傾斜地の崩壊	5	1	0
717	Ⅰ-0549	平成22年3月10日	第145号	中居構１号	三戸郡	南部町	大向字中居構	急傾斜地の崩壊	0	1	0
718	Ⅰ-0550	平成22年3月10日	第145号	湧口	三戸郡	南部町	大向字湧口	急傾斜地の崩壊	6	1	2
719	Ⅰ-0551	平成22年3月10日	第145号	経ケ森	三戸郡	南部町	大向字経ケ森	急傾斜地の崩壊	15	1	1
720	Ⅱ-0491	平成22年3月10日	第145号	上ノ平	三戸郡	南部町	相内字上ノ平	急傾斜地の崩壊	2	1	0
721	Ⅱ-0492	平成22年3月10日	第145号	堂半	三戸郡	南部町	玉掛字堂半	急傾斜地の崩壊	1	1	0
722	Ⅱ-0493	平成22年3月10日	第145号	前ノ平２号	三戸郡	南部町	赤石字前ノ平	急傾斜地の崩壊	0	1	0
723	Ⅱ-0494	平成22年3月10日	第145号	沖中２号	三戸郡	南部町	沖田面字沖中	急傾斜地の崩壊	3	1	0
724	Ⅱ-0495	平成22年3月10日	第145号	佐藤橋	三戸郡	南部町	沖田面字佐藤橋	急傾斜地の崩壊	3	1	1
725	Ⅱ-0496	平成22年3月10日	第145号	村中	三戸郡	南部町	小向字鱒沢	急傾斜地の崩壊	2	1	0
726	Ⅱ-0497	平成22年3月10日	第145号	古町２号	三戸郡	南部町	小向字古町	急傾斜地の崩壊	2	1	1
727	Ⅱ-0498	平成22年3月10日	第145号	馬場坂	三戸郡	南部町	小向字馬場坂	急傾斜地の崩壊	0	1	0
728	Ⅱ-0499	平成22年3月10日	第145号	広辺	三戸郡	南部町	小向字広辺	急傾斜地の崩壊	2	1	1
729	Ⅱ-0500	平成22年3月10日	第145号	二又２号	三戸郡	南部町	小向字二又	急傾斜地の崩壊	0	1	0
730	Ⅱ-0501	平成22年3月10日	第145号	下米内１号	三戸郡	南部町	小向字下米内	急傾斜地の崩壊	1	1	1
731	Ⅱ-0502	平成22年3月10日	第145号	下米内２号	三戸郡	南部町	小向字下米内	急傾斜地の崩壊	1	1	1
732	Ⅱ-0503	平成22年3月10日	第145号	上米内	三戸郡	南部町	小向字上米内	急傾斜地の崩壊	1	1	1
733	Ⅱ-0504	平成22年3月10日	第145号	佐野平	三戸郡	南部町	大向字佐野平	急傾斜地の崩壊	2	1	0
734	Ⅲ-0126	平成22年3月10日	第145号	前田１号	三戸郡	南部町	相内字荒屋敷	急傾斜地の崩壊	0	1	0
735	Ⅲ-0127	平成22年3月10日	第145号	室畑	三戸郡	南部町	相内字室畑	急傾斜地の崩壊	0	1	0
736	Ⅲ-0128	平成22年3月10日	第145号	西ノ平	三戸郡	南部町	相内字西ノ平	急傾斜地の崩壊	0	1	0
737	Ⅲ-0129	平成22年3月10日	第145号	髭ノ下	三戸郡	南部町	相内字髭ノ下	急傾斜地の崩壊	0	1	0
738	Ⅲ-0130	平成22年3月10日	第145号	梨ノ木	三戸郡	南部町	沖田面字梨子ノ木	急傾斜地の崩壊	1	1	0

番号	危険箇所番号	公示年月日	告示番号	区域名	所在地			自然現象の種類	区域内の人家		
					郡・市	町・村	字		警戒区域	うち特別警戒区域	
									戸数	有:1 無:2	戸数
739	Ⅲ-0131	平成22年3月10日	第145号	下天狗	三戸郡	南部町	沖田面字下天狗	急傾斜地の崩壊	0	1	0
740	Ⅲ-0132	平成22年3月10日	第145号	上天狗	三戸郡	南部町	沖田面字上天狗	急傾斜地の崩壊	0	1	0
741	Ⅲ-0133	平成22年3月10日	第145号	北古舘２号	三戸郡	南部町	沖田面字北古館	急傾斜地の崩壊	0	1	0
742	Ⅲ-0134	平成22年3月10日	第145号	鱒沢	三戸郡	南部町	小向字鱒沢	急傾斜地の崩壊	0	1	0
743	Ⅲ-0135	平成22年3月10日	第145号	米田屋敷	三戸郡	南部町	小向字米田屋敷	急傾斜地の崩壊	0	1	0
744	Ⅲ-0136	平成22年3月10日	第145号	広場	三戸郡	南部町	小向字広場	急傾斜地の崩壊	0	1	0
745	Ⅲ-0137	平成22年3月10日	第145号	広辺２号	三戸郡	南部町	小向字広辺	急傾斜地の崩壊	0	1	0
746	Ⅲ-0138	平成22年3月10日	第145号	前田２号	三戸郡	南部町	赤石字前田	急傾斜地の崩壊	0	1	0
747	Ⅲ-0139	平成22年3月10日	第145号	上川原	三戸郡	南部町	赤石字上川原	急傾斜地の崩壊	0	1	0
748	人Ⅰ-0100	平成22年3月10日	第145号	仙ノ木平	三戸郡	南部町	大向字仙ノ木平	急傾斜地の崩壊	0	1	0
749	444-Ⅰ-001	平成22年8月20日	第565号	上野場沢	三戸郡	南部町	下名久井字野場山	土石流	13	2	－
750	444-Ⅰ-002	平成22年8月20日	第564号	中沢田沢	三戸郡	南部町	鳥舌内字中沢田	土石流	10	1	0
751	444-Ⅰ-003	平成22年8月20日	第564号	上沢田沢	三戸郡	南部町	鳥舌内字上沢田	土石流	11	1	0
752	444-Ⅰ-004	平成22年8月20日	第564号	明神沢	三戸郡	南部町	鳥舌内字浜坂	土石流	6	1	0
753	444-Ⅰ-005	平成22年8月20日	第565号	鰻沢	三戸郡	南部町	鳥谷字天摩平	土石流	9	2	－
754	444-Ⅰ-006	平成22年8月20日	第564号	天摩平沢	三戸郡	南部町	鳥谷字天摩平	土石流	13	1	0
755	444-Ⅰ-007	平成22年8月20日	第565号	石和沢	三戸郡	南部町	鳥谷字鹿倉	土石流	11	2	－
756	444-Ⅰ-008	平成22年8月20日	第565号	石沢	三戸郡	南部町	鳥谷字石和	土石流	7	2	－
757	444-Ⅰ-009	平成22年8月20日	第564号	第1日向山沢	三戸郡	南部町	鳥舌内字官代	土石流	2	1	1
758	444-Ⅰ-010	平成22年8月20日	第564号	第2日向山沢	三戸郡	南部町	鳥舌内字官代	土石流	6	1	0
759	444-Ⅰ-011	平成22年8月20日	第564号	段ノ沢	三戸郡	南部町	鳥舌内字畑福	土石流	12	1	0
760	444-Ⅰ-012	平成22年8月20日	第564号	中山沢	三戸郡	南部町	鳥舌内字大防畑福	土石流	6	1	0
761	444-Ⅰ-013	平成22年8月20日	第564号	栗ノ木沢	三戸郡	南部町	鳥舌内字栗ノ木沢	土石流	4	1	4
762	444-Ⅰ-014	平成22年8月20日	第564号	水上沢	三戸郡	南部町	鳥舌内字上ノ沢	土石流	2	1	2
763	444-Ⅰ-015	平成22年8月20日	第565号	法光寺沢	三戸郡	南部町	法光寺字法光寺	土石流	7	1	0
764	444-Ⅰ-016	平成22年8月20日	第564号	宮野沢	三戸郡	南部町	高瀬字櫓長根	土石流	1	1	0
765	444-Ⅰ-017	平成22年8月20日	第565号	高瀬沢	三戸郡	南部町	高瀬字高畑	土石流	16	2	－
766	444-Ⅰ-018	平成22年8月20日	第565号	虎渡沢	三戸郡	南部町	虎渡字虎渡	土石流	29	2	－
767	444-Ⅰ-019	平成22年8月20日	第565号	北ノ沢	三戸郡	南部町	剣吉字剣吉山	土石流	6	2	－
768	444-Ⅰ-020	平成22年8月20日	第565号	東伊勢沢	三戸郡	南部町	剣吉字伊勢沢	土石流	52	2	－
769	444-Ⅰ-021	平成22年8月20日	第564号	大久保沢	三戸郡	南部町	斗賀字大久保	土石流	43	1	0
770	444-Ⅰ-022	平成22年8月20日	第565号	加賀沢	三戸郡	南部町	斗賀字加賀	土石流	1	2	－
771	444-Ⅰ-023	平成22年8月20日	第565号	蒼前沢	三戸郡	南部町	斗賀字下斗賀	土石流	52	2	－
772	444-Ⅰ-024	平成22年8月20日	第565号	第1上斗賀沢	三戸郡	南部町	斗賀字蒼前沢	土石流	53	2	－
773	444-Ⅱ-001	平成22年8月20日	第564号	森越沢	三戸郡	南部町	森越字膳南沢	土石流	3	1	0
774	444-Ⅱ-002	平成22年8月20日	第565号	下野場沢	三戸郡	南部町	下名久井字野場	土石流	13	2	－
775	444-Ⅱ-003	平成22年8月20日	第565号	横長根沢	三戸郡	南部町	鳥谷字鱚沢	土石流	1	2	－
776	444-Ⅱ-004	平成22年8月20日	第564号	前田沢	三戸郡	南部町	鳥谷字小沼	土石流	5	1	0
777	444-Ⅱ-005	平成22年8月20日	第564号	小沼沢	三戸郡	南部町	鳥谷字小沼	土石流	4	1	0
778	444-Ⅱ-006	平成22年8月20日	第564号	鳥谷崎沢	三戸郡	南部町	鳥谷字鳥谷崎	土石流	3	1	0
779	444-Ⅱ-007	平成22年8月20日	第565号	妻神沢	三戸郡	南部町	鳥谷字妻神	土石流	5	2	－
780	444-Ⅱ-008	平成22年8月20日	第564号	獅子沢	三戸郡	南部町	鳥舌内字獅子沢	土石流	3	1	0
781	444-Ⅱ-009	平成22年8月20日	第565号	舘沢	三戸郡	南部町	鳥舌内字館	土石流	7	2	－
782	444-Ⅱ-010	平成22年8月20日	第565号	日渡沢	三戸郡	南部町	法光寺字日渡	土石流	1	2	－
783	444-Ⅱ-011	平成22年8月20日	第564号	水沢	三戸郡	南部町	法光寺字卯花木館	土石流	5	1	1
784	444-Ⅱ-012	平成22年8月20日	第564号	閑道沢	三戸郡	南部町	平字閑道	土石流	1	1	0
785	444-Ⅱ-013	平成22年8月20日	第564号	熊ノ沢	三戸郡	南部町	平字閑道	土石流	1	1	0
786	444-Ⅱ-014	平成22年8月20日	第565号	金引沢	三戸郡	南部町	虎渡字上ノ山	土石流	4	2	－
787	444-Ⅱ-015	平成22年8月20日	第565号	剣吉山沢	三戸郡	南部町	剣吉字剣吉山	土石流	6	2	－
788	444-Ⅱ-016	平成22年8月20日	第565号	西伊勢沢	三戸郡	南部町	剣吉字伊勢沢	土石流	4	2	－
789	444-Ⅱ-017	平成22年8月20日	第564号	第2上斗賀沢	三戸郡	南部町	斗賀字斗賀沢	土石流	2	1	0
790	444-Ⅱ-018	平成22年8月20日	第565号	石塚沢	三戸郡	南部町	斗賀字石塚	土石流	0	2	－
791	444-Ⅱ-019	平成22年8月20日	第564号	西斗賀沢	三戸郡	南部町	斗賀字ヨナ平	土石流	20	1	0

番号	危険箇所番号	公示年月日	告示番号	区域名	所在地			自然現象の種類	区域内の人家		
					郡・市	町・村	字		警戒区域	うち特別警戒区域	
									戸数	有:1 無:2	戸数
792	444-Ⅱ-020	平成22年8月20日	第564号	中斗賀沢	三戸郡	南部町	斗賀字池内	土石流	2	1	0
793	447-Ⅰ-001	平成22年8月20日	第564号	赤坂脇沢	三戸郡	南部町	福田字赤坂脇	土石流	2	1	0
794	447-Ⅰ-002	平成22年8月20日	第564号	板橋沢	三戸郡	南部町	福田字堀切	土石流	1	1	1
795	447-Ⅰ-003	平成22年8月20日	第565号	堀切沢	三戸郡	南部町	福田字堀切	土石流	2	2	－
796	447-Ⅰ-004	平成22年8月20日	第564号	片岸沢	三戸郡	南部町	片岸字片岸	土石流	50	1	0
797	447-Ⅰ-005	平成22年8月20日	第565号	観音平沢	三戸郡	南部町	苫米地字簗久保	土石流	25	2	－
798	447-Ⅰ-006	平成22年8月20日	第565号	第1小松沢	三戸郡	南部町	苫米地字御嶽	土石流	4	2	－
799	447-Ⅰ-007	平成22年8月20日	第565号	御嶽沢	三戸郡	南部町	苫米地字外染	土石流	4	2	－
800	447-Ⅰ-008	平成22年8月20日	第564号	第2小松沢	三戸郡	南部町	小泉字小松沢	土石流	3	1	1
801	Ⅰ-0512	平成22年8月20日	第564号	上町焼	三戸郡	南部町	斗賀字上町焼	急傾斜地の崩壊	1	1	1
802	Ⅰ-0513	平成22年8月20日	第564号	斗賀１号	三戸郡	南部町	斗賀字下斗賀	急傾斜地の崩壊	10	1	0
803	Ⅰ-0514	平成22年8月20日	第564号	斗賀３号	三戸郡	南部町	斗賀字定平	急傾斜地の崩壊	5	1	0
804	Ⅰ-0515	平成22年8月20日	第564号	斗賀２号	三戸郡	南部町	斗賀字上斗賀	急傾斜地の崩壊	26	1	1
805	Ⅰ-0516	平成22年8月20日	第564号	斗賀４号	三戸郡	南部町	斗賀字上平	急傾斜地の崩壊	20	1	2
806	Ⅰ-0517	平成22年8月20日	第564号	伊勢沢	三戸郡	南部町	剣吉字伊勢沢	急傾斜地の崩壊	8	1	0
807	Ⅰ-0518	平成22年8月20日	第564号	剣吉	三戸郡	南部町	剣吉字大館	急傾斜地の崩壊	2	1	0
808	Ⅰ-0519	平成22年8月20日	第564号	大館	三戸郡	南部町	剣吉字大館	急傾斜地の崩壊	1	1	1
809	Ⅰ-0520	平成22年8月20日	第564号	上平	三戸郡	南部町	剣吉字上平	急傾斜地の崩壊	3	1	0
810	Ⅰ-0521	平成22年8月20日	第564号	虎渡	三戸郡	南部町	虎渡字虎渡	急傾斜地の崩壊	16	1	5
811	Ⅰ-0522	平成22年8月20日	第564号	虎渡２号	三戸郡	南部町	虎渡字虎渡	急傾斜地の崩壊	20	1	2
812	Ⅰ-0523	平成22年8月20日	第564号	上小路	三戸郡	南部町	森越字上小路	急傾斜地の崩壊	5	1	0
813	Ⅰ-0524	平成22年8月20日	第564号	下諏訪平	三戸郡	南部町	下名久井字下諏訪平	急傾斜地の崩壊	0	1	0
814	Ⅰ-0525	平成22年8月20日	第564号	虚空蔵	三戸郡	南部町	平字虚空蔵	急傾斜地の崩壊	1	1	0
815	Ⅰ-0526	平成22年8月20日	第564号	広場	三戸郡	南部町	平字広場	急傾斜地の崩壊	9	1	0
816	Ⅰ-0527	平成22年8月20日	第564号	杉ノ木	三戸郡	南部町	上名久井字杉ノ木	急傾斜地の崩壊	4	1	3
817	Ⅰ-0528	平成22年8月20日	第564号	上名久井	三戸郡	南部町	上名久井字杉ノ木	急傾斜地の崩壊	8	1	2
818	Ⅰ-0529	平成22年8月20日	第564号	高瀬	三戸郡	南部町	高瀬字宮野	急傾斜地の崩壊	16	1	0
819	Ⅰ-0530	平成22年8月20日	第564号	高瀬２号	三戸郡	南部町	高瀬字根岸	急傾斜地の崩壊	9	1	0
820	Ⅰ-0532	平成22年8月20日	第564号	内川	三戸郡	南部町	鳥舌内字内川	急傾斜地の崩壊	1	1	1
821	Ⅰ-0533	平成22年8月20日	第564号	館	三戸郡	南部町	鳥舌内字館	急傾斜地の崩壊	3	1	3
822	Ⅰ-0534	平成22年8月20日	第564号	金田一	三戸郡	南部町	鳥谷字金田一	急傾斜地の崩壊	5	1	0
823	Ⅰ-0535	平成22年8月20日	第564号	石和	三戸郡	南部町	鳥谷字石和	急傾斜地の崩壊	6	1	0
824	Ⅰ-0558	平成22年8月20日	第564号	家ノ向	三戸郡	南部町	麦沢字家ノ向	急傾斜地の崩壊	4	1	1
825	Ⅰ-0559	平成22年8月20日	第564号	上木戸場	三戸郡	南部町	麦沢字上木戸場	急傾斜地の崩壊	0	1	0
826	Ⅰ-0560	平成22年8月20日	第564号	御嶽	三戸郡	南部町	苫米地字御嶽	急傾斜地の崩壊	5	1	1
827	Ⅰ-0561	平成22年8月20日	第564号	日計	三戸郡	南部町	小泉字日計	急傾斜地の崩壊	2	1	2
828	Ⅰ-0562	平成22年8月20日	第564号	小松沢	三戸郡	南部町	小泉字小松沢	急傾斜地の崩壊	7	1	4
829	Ⅰ-0563	平成22年8月20日	第564号	赤坂脇	三戸郡	南部町	福田字赤坂脇	急傾斜地の崩壊	1	1	1
830	Ⅱ-0484	平成22年8月20日	第564号	上町焼２号	三戸郡	南部町	斗賀字上町焼	急傾斜地の崩壊	2	1	0
831	Ⅱ-0485	平成22年8月20日	第564号	上町焼３号	三戸郡	南部町	斗賀字上町焼	急傾斜地の崩壊	1	1	1
832	Ⅱ-0486	平成22年8月20日	第564号	加賀	三戸郡	南部町	斗賀字加賀	急傾斜地の崩壊	0	1	0
833	Ⅱ-0487	平成22年8月20日	第564号	剣吉山	三戸郡	南部町	剣吉字剣吉山	急傾斜地の崩壊	3	1	1
834	Ⅱ-0488	平成22年8月20日	第564号	上ノ山	三戸郡	南部町	虎渡字上ノ山	急傾斜地の崩壊	2	1	0
835	Ⅱ-0489	平成22年8月20日	第564号	西宮野	三戸郡	南部町	高瀬字西宮野	急傾斜地の崩壊	2	1	2
836	Ⅱ-0515	平成22年8月20日	第564号	観音平	三戸郡	南部町	苫米地字観音平	急傾斜地の崩壊	2	1	1
837	Ⅱ-0516	平成22年8月20日	第564号	片岸	三戸郡	南部町	片岸字片岸	急傾斜地の崩壊	2	1	1
838	Ⅱ-0517	平成22年8月20日	第564号	巌倉平	三戸郡	南部町	小泉字巌倉平	急傾斜地の崩壊	1	1	0
839	Ⅱ-0518	平成22年8月20日	第564号	上羽黒	三戸郡	南部町	桃木字上羽黒	急傾斜地の崩壊	1	1	1
840	Ⅱ-0519	平成22年8月20日	第564号	北山	三戸郡	南部町	垉渡字北山	急傾斜地の崩壊	1	1	1
841	Ⅲ-0121	平成22年8月20日	第564号	上町焼４号	三戸郡	南部町	斗賀字上町焼	急傾斜地の崩壊	1	1	1
842	Ⅲ-0122	平成22年8月20日	第564号	石塚	三戸郡	南部町	斗賀字石塚	急傾斜地の崩壊	1	1	0
843	Ⅲ-0123	平成22年8月20日	第564号	斗賀沢	三戸郡	南部町	斗賀字斗賀沢	急傾斜地の崩壊	0	1	0
844	Ⅲ-0124	平成22年8月20日	第564号	館2号	三戸郡	南部町	虎渡字館	急傾斜地の崩壊	1	1	1

番号	危険箇所番号	公示年月日	告示番号	区域名	所在地			自然現象の種類	区域内の人家		
					郡・市	町・村	字		警戒区域	うち特別警戒区域	
									戸数	有:1 無:2	戸数
845	Ⅲ-0125	平成22年8月20日	第564号	横長根	三戸郡	南部町	鳥谷字横長根	急傾斜地の崩壊	0	1	0
846	Ⅲ-0144	平成22年8月20日	第564号	下根岸	三戸郡	南部町	苫米地字下根岸	急傾斜地の崩壊	0	1	0
847	Ⅲ-0145	平成22年8月20日	第564号	待井沢	三戸郡	南部町	高橋字待井沢	急傾斜地の崩壊	0	1	0
848	人Ⅰ-0099	平成22年8月20日	第564号	青鹿長根	三戸郡	南部町	鳥谷字青鹿長根	急傾斜地の崩壊	1	1	0
849	人Ⅰ-0103	平成22年8月20日	第564号	下平	三戸郡	南部町	福田字下平	急傾斜地の崩壊	1	1	0
850	人Ⅰ-0104	平成22年8月20日	第564号	東あかね	三戸郡	南部町	垉渡字東あかね	急傾斜地の崩壊	1	1	0
851	砂-36	平成23年3月22日	第261号	玉掛	三戸郡	南部町	大字玉掛字下村中	地滑り	52	2	－
852	砂-37	平成23年3月22日	第261号	馬場	三戸郡	南部町	大字小向字清水平	地滑り	0	2	－
853	砂-40	平成23年3月22日	第261号	長清水	三戸郡	南部町	大字小向字長清水	地滑り	0	2	－
854	農-19	平成23年3月22日	第261号	法光寺	三戸郡	南部町	大字法光寺字法光寺平	地滑り	16	2	－
855	446-Ⅰ-001	平成23年2月28日	第169号	向沢	三戸郡	階上町	大字金山沢字向	土石流	2	1	0
856	446-Ⅰ-002	平成23年2月28日	第169号	根岸沢	三戸郡	階上町	大字晴山沢字根岸	土石流	9	1	0
857	446-Ⅰ-003	平成23年2月28日	第170号	中屋敷沢	三戸郡	階上町	大字晴山沢字上平	土石流	19	2	－
858	446-Ⅰ-004	平成23年2月28日	第169号	下田代沢	三戸郡	階上町	大字田代字上畝	土石流	9	1	0
859	446-Ⅰ-005	平成23年2月28日	第170号	小松倉沢	三戸郡	階上町	大字金山沢字鳥屋長根	土石流	5	2	－
860	446-Ⅰ-006	平成23年2月28日	第170号	第１ひなた沢	三戸郡	階上町	大字金山沢字金山沢	土石流	14	2	－
861	446-Ⅰ-007	平成23年2月28日	第170号	第２ひなた沢	三戸郡	階上町	大字金山沢字金山沢	土石流	14	2	－
862	446-Ⅱ-001	平成23年2月28日	第169号	上野沢	三戸郡	階上町	大字道仏字乙沢	土石流	0	1	0
863	446-Ⅱ-002	平成23年2月28日	第169号	寺下沢	三戸郡	階上町	大字赤保内字寺下	土石流	3	1	0
864	446-Ⅱ-003	平成23年2月28日	第170号	山賀沢	三戸郡	階上町	大字赤保内字大上	土石流	3	2	－
865	446-Ⅱ-004	平成23年2月28日	第170号	水溜沢	三戸郡	階上町	大字赤保内字水溜	土石流	1	2	－
866	446-Ⅱ-005	平成23年2月28日	第169号	折川久保沢	三戸郡	階上町	大字角柄折字折川久保	土石流	1	1	0
867	446-Ⅱ-006	平成23年2月28日	第170号	上明戸沢	三戸郡	階上町	大字角柄折字上明戸	土石流	2	2	－
868	446-Ⅱ-007	平成23年2月28日	第169号	下川沢	三戸郡	階上町	大字鳥屋部字長峰	土石流	0	1	0
869	446-Ⅱ-008	平成23年2月28日	第170号	鳥沢	三戸郡	階上町	大字鳥屋部字鳥沢	土石流	5	2	－
870	446-Ⅱ-009	平成23年2月28日	第169号	百目木沢	三戸郡	階上町	大字平内字百目木	土石流	7	1	0
871	446-Ⅱ-010	平成23年2月28日	第169号	土折沢	三戸郡	階上町	大字田代字下上	土石流	0	1	0
872	446-Ⅱ-011	平成23年2月28日	第169号	林ノ沢	三戸郡	階上町	大字金山沢字大畑	土石流	12	1	0
873	Ⅰ-0552	平成23年2月28日	第169号	浜久保	三戸郡	階上町	道仏字浜久保	急傾斜地の崩壊	8	1	7
874	Ⅰ-0553	平成23年2月28日	第169号	小舟渡	三戸郡	階上町	道仏字小舟渡	急傾斜地の崩壊	2	1	1
875	Ⅰ-0554	平成23年2月28日	第169号	寺下1号	三戸郡	階上町	赤保内字寺下	急傾斜地の崩壊	0	1	0
876	Ⅰ-0555	平成23年2月28日	第169号	大渡1号	三戸郡	階上町	角柄折字大渡	急傾斜地の崩壊	5	1	0
877	Ⅰ-0556	平成23年2月28日	第169号	御堂	三戸郡	階上町	角柄折字御堂	急傾斜地の崩壊	0	1	0
878	Ⅰ-0557	平成23年2月28日	第169号	向	三戸郡	階上町	金山沢字向	急傾斜地の崩壊	5	1	3
879	Ⅱ-0505	平成23年2月28日	第169号	榊平	三戸郡	階上町	道仏字榊平	急傾斜地の崩壊	2	1	1
880	Ⅱ-0506	平成23年2月28日	第169号	石渡窪	三戸郡	階上町	道仏字石渡窪	急傾斜地の崩壊	2	1	1
881	Ⅱ-0507	平成23年2月28日	第169号	外窪	三戸郡	階上町	道仏字道仏	急傾斜地の崩壊	1	1	0
882	Ⅱ-0509	平成23年2月28日	第169号	白座窪	三戸郡	階上町	道仏字銀杏木窪	急傾斜地の崩壊	4	1	3
883	Ⅱ-0510	平成23年2月28日	第169号	寺下2号	三戸郡	階上町	赤保内字寺下	急傾斜地の崩壊	4	1	4
884	Ⅱ-0511	平成23年2月28日	第169号	上明戸	三戸郡	階上町	角柄折字上明戸	急傾斜地の崩壊	0	1	0
885	Ⅱ-0512	平成23年2月28日	第169号	神子沢2号	三戸郡	階上町	角柄折字上明戸	急傾斜地の崩壊	2	1	2
886	Ⅱ-0513	平成23年2月28日	第169号	鎌津倉	三戸郡	階上町	金山沢字鎌津倉	急傾斜地の崩壊	1	1	0
887	Ⅱ-0514	平成23年2月28日	第169号	林下	三戸郡	階上町	田代字下向	急傾斜地の崩壊	1	1	0
888	Ⅲ-0141	平成23年2月28日	第169号	町道端2号	三戸郡	階上町	道仏字町道端	急傾斜地の崩壊	0	1	0
889	Ⅲ-0142	平成23年2月28日	第169号	大渡2号	三戸郡	階上町	赤保内字大渡	急傾斜地の崩壊	0	1	0
890	Ⅲ-0143	平成23年2月28日	第169号	神子沢3号	三戸郡	階上町	角柄折字上明戸	急傾斜地の崩壊	0	1	0
891	人Ⅰ-0101	平成23年2月28日	第169号	金山沢	三戸郡	階上町	金山沢字大畑	急傾斜地の崩壊	0	1	0
892	人Ⅰ-0102	平成23年2月28日	第169号	岳道	三戸郡	階上町	平内字上道	急傾斜地の崩壊	0	1	0
893	450-Ⅰ-001	平成21年12月2日	第771号	温泉沢	三戸郡	新郷村	西越字温泉沢	土石流	0	1	0
894	450-Ⅰ-002	平成21年12月2日	第772号	野沢	三戸郡	新郷村	西越字温泉沢	土石流	0	2	－
895	450-Ⅰ-003	平成21年12月2日	第772号	西越沢	三戸郡	新郷村	西越字御妙堂	土石流	20	2	－
896	450-Ⅰ-005	平成21年12月2日	第771号	西沢口沢	三戸郡	新郷村	戸来字西沢口	土石流	1	1	0
897	450-Ⅰ-006	平成21年12月2日	第771号	栃棚上沢	三戸郡	新郷村	戸来字栃棚ノ上	土石流	38	1	0

番号	危険箇所番号	公示年月日	告示番号	区域名	所在地			自然現象の種類	区域内の人家		
					郡・市	町・村	字		警戒区域	うち特別警戒区域	
									戸数	有:1 無:2	戸数
898	450-Ⅰ-007	平成21年12月2日	第771号	上栃棚沢	三戸郡	新郷村	戸来字上栃棚前	土石流	16	1	0
899	450-Ⅰ-009	平成21年12月2日	第771号	女ケ崎沢	三戸郡	新郷村	戸来字向谷地	土石流	5	1	0
900	450-Ⅰ-010	平成21年12月2日	第771号	川台沢	三戸郡	新郷村	戸来字後川原	土石流	0	1	0
901	450-Ⅰ-011	平成21年12月2日	第772号	第１扇ノ沢	三戸郡	新郷村	戸来字扇ノ沢	土石流	3	2	－
902	450-Ⅰ-012	平成21年12月2日	第772号	第２扇ノ沢	三戸郡	新郷村	戸来字扇ノ沢家ノ下	土石流	12	2	－
903	450-Ⅰ-013	平成21年12月2日	第771号	鹿田山ノ下沢	三戸郡	新郷村	戸来字留幅	土石流	0	1	0
904	450-Ⅰ-014	平成21年12月2日	第772号	鹿田沢	三戸郡	新郷村	戸来字鹿田	土石流	10	2	－
905	450-Ⅱ-001	平成21年12月2日	第771号	滝沢向沢	三戸郡	新郷村	西越字滝沢向	土石流	6	1	0
906	450-Ⅱ-002	平成21年12月2日	第771号	第１咽畑沢	三戸郡	新郷村	西越字笹畑	土石流	0	1	0
907	450-Ⅱ-003	平成21年12月2日	第771号	第２咽畑沢	三戸郡	新郷村	西越字咽畑	土石流	1	1	0
908	450-Ⅱ-004	平成21年12月2日	第771号	下横沢	三戸郡	新郷村	西越字横沢	土石流	1	1	0
909	450-Ⅱ-005	平成21年12月2日	第771号	林ノ前沢	三戸郡	新郷村	西越字林ノ前	土石流	4	1	0
910	450-Ⅱ-006	平成21年12月2日	第772号	堂ケ沢	三戸郡	新郷村	西越字西越	土石流	1	2	－
911	450-Ⅱ-007	平成21年12月2日	第771号	堂ケ前沢	三戸郡	新郷村	西越字堂ケ沢	土石流	0	1	0
912	450-Ⅱ-008	平成21年12月2日	第772号	岡谷地沢	三戸郡	新郷村	戸来字向落合	土石流	3	2	－
913	450-Ⅱ-009	平成21年12月2日	第772号	南樺ノ木沢	三戸郡	新郷村	戸来字石無坂	土石流	3	2	－
914	Ⅰ-0584	平成21年12月2日	第771号	鹿田	三戸郡	新郷村	戸来字鹿田	急傾斜地の崩壊	7	1	1
915	Ⅰ-0585	平成21年12月2日	第771号	鹿田２号	三戸郡	新郷村	戸来字鹿田	急傾斜地の崩壊	6	1	2
916	Ⅰ-0586	平成21年12月2日	第771号	扇ノ沢家ノ下	三戸郡	新郷村	戸来字扇ノ沢	急傾斜地の崩壊	7	1	7
917	Ⅰ-0587	平成21年12月2日	第771号	扇ノ沢	三戸郡	新郷村	戸来字扇ノ沢	急傾斜地の崩壊	8	1	4
918	Ⅰ-0588	平成21年12月2日	第771号	扇ノ沢北向	三戸郡	新郷村	戸来字扇ノ沢北向	急傾斜地の崩壊	6	1	2
919	Ⅰ-0589	平成21年12月2日	第771号	小沢平	三戸郡	新郷村	戸来字小沢平	急傾斜地の崩壊	6	1	1
920	Ⅰ-0590	平成21年12月2日	第771号	女ケ崎	三戸郡	新郷村	戸来字東袋	急傾斜地の崩壊	5	1	0
921	Ⅰ-0591	平成21年12月2日	第771号	向谷地	三戸郡	新郷村	戸来字向谷地	急傾斜地の崩壊	3	1	0
922	Ⅰ-0592	平成21年12月2日	第771号	沢出口	三戸郡	新郷村	戸来字沢出口	急傾斜地の崩壊	2	1	1
923	Ⅰ-0593	平成21年12月2日	第771号	橋ノ下	三戸郡	新郷村	戸来字橋ノ下	急傾斜地の崩壊	11	1	6
924	Ⅰ-0594	平成21年12月2日	第771号	川台１号	三戸郡	新郷村	戸来字人形森	急傾斜地の崩壊	3	1	0
925	Ⅰ-0595	平成21年12月2日	第771号	川台２号	三戸郡	新郷村	戸来字川台	急傾斜地の崩壊	10	1	4
926	Ⅰ-0596	平成21年12月2日	第771号	後川原	三戸郡	新郷村	戸来字下根前	急傾斜地の崩壊	3	1	0
927	Ⅰ-0598	平成21年12月2日	第771号	舘神２号	三戸郡	新郷村	戸来字舘神	急傾斜地の崩壊	6	1	1
928	Ⅰ-0599	平成21年12月2日	第771号	舘神	三戸郡	新郷村	戸来字舘神	急傾斜地の崩壊	6	1	3
929	Ⅰ-0600	平成21年12月2日	第771号	舘神３号	三戸郡	新郷村	戸来字馬場谷地	急傾斜地の崩壊	9	1	6
930	Ⅰ-0601	平成21年12月2日	第771号	中里家ノ下モ	三戸郡	新郷村	戸来字中里家ノ下モ	急傾斜地の崩壊	5	1	0
931	Ⅰ-0602	平成21年12月2日	第771号	田中１号	三戸郡	新郷村	戸来字縄代沢口	急傾斜地の崩壊	2	1	2
932	Ⅰ-0603	平成21年12月2日	第771号	沢口２号	三戸郡	新郷村	戸来字片平	急傾斜地の崩壊	4	1	1
933	Ⅰ-0605	平成21年12月2日	第771号	白旗	三戸郡	新郷村	戸来字小坂ノ上	急傾斜地の崩壊	5	1	4
934	Ⅰ-0606	平成21年12月2日	第771号	小坂１号	三戸郡	新郷村	戸来字小坂ノ上	急傾斜地の崩壊	5	1	5
935	Ⅰ-0607	平成21年12月2日	第771号	小坂２号	三戸郡	新郷村	戸来字小坂	急傾斜地の崩壊	6	1	4
936	Ⅰ-0609	平成21年12月2日	第771号	曲戸前	三戸郡	新郷村	戸来字曲戸ノ上	急傾斜地の崩壊	6	1	5
937	Ⅰ-0611	平成21年12月2日	第771号	上栃棚	三戸郡	新郷村	戸来字上栃棚	急傾斜地の崩壊	6	1	1
938	Ⅰ-0612	平成21年12月2日	第771号	羽井内家ノ上	三戸郡	新郷村	戸来字羽井内家ノ上	急傾斜地の崩壊	6	1	0
939	Ⅰ-0613	平成21年12月2日	第771号	西越温泉沢	三戸郡	新郷村	西越字温泉沢	急傾斜地の崩壊	0	1	0
940	Ⅰ-0614	平成21年12月2日	第771号	堂ケ前	三戸郡	新郷村	西越字堂ケ沢	急傾斜地の崩壊	2	1	0
941	Ⅰ-0615	平成21年12月2日	第771号	堂ノ上	三戸郡	新郷村	西越字寺久保	急傾斜地の崩壊	6	1	1
942	Ⅰ-0616	平成21年12月2日	第771号	西越	三戸郡	新郷村	西越字日向	急傾斜地の崩壊	30	1	4
943	Ⅰ-0617	平成21年12月2日	第771号	北向１号	三戸郡	新郷村	西越字北向	急傾斜地の崩壊	3	1	1
944	Ⅰ-0618	平成21年12月2日	第771号	北向２号	三戸郡	新郷村	西越字北向	急傾斜地の崩壊	5	1	1
945	Ⅰ-0619	平成21年12月2日	第771号	田中２号	三戸郡	新郷村	西越字佐野平	急傾斜地の崩壊	11	1	4
946	Ⅰ-0620	平成21年12月2日	第771号	沢口	三戸郡	新郷村	西越字安ケ窪	急傾斜地の崩壊	4	1	1
947	Ⅰ-0621	平成21年12月2日	第771号	大谷地	三戸郡	新郷村	西越字大谷地	急傾斜地の崩壊	11	1	3
948	Ⅰ-0622	平成21年12月2日	第771号	間明田	三戸郡	新郷村	西越字間明田	急傾斜地の崩壊	9	1	2
949	Ⅰ-0623	平成21年12月2日	第771号	向田	三戸郡	新郷村	西越字舘	急傾斜地の崩壊	1	1	1
950	Ⅰ-0626	平成21年12月2日	第771号	横沢２号	三戸郡	新郷村	西越字大窪	急傾斜地の崩壊	2	1	2

番号	危険箇所番号	公示年月日	告示番号	区域名	所在地			自然現象の種類	区域内の人家		
					郡・市	町・村	字		警戒区域	うち特別警戒区域	
									戸数	有:1 無:2	戸数
951	Ⅱ-0541	平成21年12月2日	第771号	上後藤	三戸郡	新郷村	戸来字上後藤	急傾斜地の崩壊	0	1	0
952	Ⅱ-0542	平成21年12月2日	第771号	向落合	三戸郡	新郷村	戸来字向落合	急傾斜地の崩壊	1	1	0
953	Ⅱ-0543	平成21年12月2日	第771号	田中３号	三戸郡	新郷村	西越字沢口	急傾斜地の崩壊	3	1	3
954	Ⅱ-0544	平成21年12月2日	第771号	栃窪	三戸郡	新郷村	西越字栃窪	急傾斜地の崩壊	0	1	0
955	Ⅱ-0545	平成21年12月2日	第771号	咽畑	三戸郡	新郷村	西越字舘合沢	急傾斜地の崩壊	3	1	1
956	人Ⅰ-0108	平成21年12月2日	第771号	大久保	三戸郡	新郷村	戸来字大久保	急傾斜地の崩壊	0	1	0
957	450-Ⅰ-004	平成29年3月10日	第189号	金ケ沢	三戸郡	新郷村	戸来字金ケ沢坂ノ下	土石流	0	2	－
958	Ⅰ-0597	平成29年3月10日	第188号	戸来金ケ沢	三戸郡	新郷村	戸来字金ケ沢	急傾斜地の崩壊	27	1	9
959	Ⅰ-0604	平成29年3月10日	第188号	長峯	三戸郡	新郷村	戸来字長峯	急傾斜地の崩壊	22	1	0
960	Ⅰ-0608	平成29年3月10日	第188号	上川原	三戸郡	新郷村	戸来字曲戸ノ上	急傾斜地の崩壊	7	1	3
961	Ⅰ-0610	平成29年3月10日	第188号	上栃棚２号	三戸郡	新郷村	戸来字栃棚	急傾斜地の崩壊	17	1	5
962	Ⅰ-0624	平成29年3月10日	第188号	釜坂	三戸郡	新郷村	西越字釜坂	急傾斜地の崩壊	7	1	3
963	Ⅰ-0625	平成29年3月10日	第188号	横沢１号	三戸郡	新郷村	西越字横沢	急傾斜地の崩壊	8	1	2
964	Ⅰ-13305	平成29年3月10日	第188号	鹿田山ノ下	三戸郡	新郷村	大字戸来字鹿田山ノ下	急傾斜地の崩壊	4	1	1

西北地域県民局地域整備部管内

番号	危険箇所番号	公示年月日	告示番号	区域名	所在地			自然現象の種類	区域内の人家		
					郡・市	町・村	字		警戒区域	うち特別警戒区域	
									戸数	有:1 無:2	戸数
1	205-Ⅰ-001	平成23年1月11日	第15号	共栄沢	五所川原市		大字毘沙門字上熊石	土石流	0	2	－
2	205-Ⅰ-002	平成23年1月11日	第14号	前田沢	五所川原市		大字戸沢字前田	土石流	5	1	0
3	382-Ⅰ-001	平成23年1月11日	第15号	落しの沢	五所川原市		芦野	土石流	3	2	－
4	385-Ⅱ-001-1	平成23年1月11日	第14号	第1山の井沢	五所川原市		太田山の井	土石流	2	1	0
5	385-Ⅱ-001-2	平成23年1月11日	第14号	第2山の井沢	五所川原市		太田山の井	土石流	2	1	0
6	385-Ⅱ-002	平成23年1月11日	第14号	太田山沢	五所川原市		太田山の井	土石流	0	1	0
7	386-Ⅰ-019	平成23年1月11日	第14号	雄乃湯沢	五所川原市		脇元野脇	土石流	0	1	0
8	Ⅰ-0627	平成23年1月11日	第15号	飯詰1号	五所川原市		大字飯詰字福泉	急傾斜地の崩壊	2	2	－
9	Ⅰ-0628	平成23年1月11日	第15号	飯詰2号	五所川原市		大字飯詰字福泉	急傾斜地の崩壊	4	2	－
10	Ⅰ-0629	平成23年1月11日	第15号	前田野目	五所川原市		大字前田野目字野脇	急傾斜地の崩壊	3	2	－
11	Ⅰ-0652	平成23年1月11日	第14号	脇元	五所川原市		脇元野脇	急傾斜地の崩壊	19	1	0
12	Ⅰ-0653	平成23年1月11日	第15号	太田	五所川原市		太田山の井	急傾斜地の崩壊	3	2	－
13	Ⅱ-0546	平成23年1月11日	第14号	前田	五所川原市		大字戸沢字前田	急傾斜地の崩壊	1	1	1
14	Ⅱ-0547	平成23年1月11日	第14号	犬走2号	五所川原市		大字前田野目字犬走	急傾斜地の崩壊	1	1	1
15	Ⅱ-0555	平成23年1月11日	第14号	桂川	五所川原市		相内桂川	急傾斜地の崩壊	3	1	2
16	Ⅲ-0151	平成23年1月11日	第14号	鞠の沢	五所川原市		大字前田野目字鞠の沢	急傾斜地の崩壊	0	1	0
17	人Ⅰ-0109	平成23年1月11日	第15号	山元	五所川原市		大字原子字山元	急傾斜地の崩壊	0	2	－
18	人Ⅰ-0110	平成23年1月11日	第14号	前田野目2号	五所川原市		大字前田野目字長峰	急傾斜地の崩壊	0	1	0
19	人Ⅰ-0111	平成23年1月11日	第14号	砂田2号	五所川原市		大字前田野目字砂田	急傾斜地の崩壊	0	1	0
20	人Ⅱ-0133	平成23年1月11日	第14号	犬走1号	五所川原市		大字前田野目字犬走	急傾斜地の崩壊	1	1	1
21	人Ⅱ-0134	平成23年1月11日	第14号	砂田1号	五所川原市		大字前田野目字砂田	急傾斜地の崩壊	0	1	0
22	人Ⅱ-0135	平成23年1月11日	第14号	端山崎	五所川原市		金木町字嘉瀬端山崎	急傾斜地の崩壊	4	1	3
23	人Ⅱ-14002	平成23年1月11日	第14号	前田2号	五所川原市		大字戸沢字前田	急傾斜地の崩壊	1	1	1
24	Ⅰ-1155	平成20年5月14日	第427号	深沢	つがる市		富萢町屏風山	急傾斜地の崩壊	7	2	－
25	Ⅰ-1157	平成20年5月14日	第426号	富萢２号	つがる市		富萢町去来見	急傾斜地の崩壊	6	1	1
26	Ⅰ-1158	平成20年5月14日	第426号	富萢	つがる市		富萢町藪分	急傾斜地の崩壊	8	1	0
27	Ⅰ-1159	平成20年5月14日	第426号	富萢３号	つがる市		富萢町屏風山	急傾斜地の崩壊	4	1	0
28	Ⅰ-1160	平成20年5月14日	第426号	富萢４号	つがる市		富萢町藪分	急傾斜地の崩壊	7	1	1
29	Ⅰ-1161	平成20年5月14日	第426号	花林	つがる市		車力町杵谷	急傾斜地の崩壊	15	1	0
30	Ⅰ-1162	平成20年5月14日	第426号	向町	つがる市		牛潟町柏山	急傾斜地の崩壊	5	1	0
31	Ⅱ-0929	平成20年5月14日	第426号	清水	つがる市		富萢町清水	急傾斜地の崩壊	4	1	0
32	Ⅱ-0930	平成20年5月14日	第426号	屏風山１号	つがる市		富萢町屏風山	急傾斜地の崩壊	3	1	0
33	Ⅱ-0931	平成20年5月14日	第426号	屏風山４号	つがる市		車力町屏風山	急傾斜地の崩壊	2	1	2
34	Ⅱ-0932	平成20年5月14日	第426号	中林	つがる市		富萢町屏風山	急傾斜地の崩壊	3	1	1
35	Ⅱ-0933	平成20年5月14日	第426号	潟上１号	つがる市		牛潟町潟上	急傾斜地の崩壊	2	1	1
36	Ⅱ-0934	平成20年5月14日	第426号	潟上２号	つがる市		牛潟町潟上	急傾斜地の崩壊	1	1	0
37	Ⅱ-17010	平成20年5月14日	第426号	屏風山３号	つがる市		富萢町屏風山	急傾斜地の崩壊	2	1	1
38	Ⅱ-17011	平成20年5月14日	第426号	若林	つがる市		車力町若林	急傾斜地の崩壊	4	1	0
39	人Ⅱ-0177	平成20年5月14日	第426号	屏風山２号	つがる市		富萢町萱津	急傾斜地の崩壊	2	1	1
40	Ⅰ-1163	平成22年10月1日	第652号	筒木坂	つがる市		木造筒木坂字松本	急傾斜地の崩壊	2	1	1
41	Ⅰ-1164	平成22年10月1日	第652号	田小屋野	つがる市		木造館岡字田小屋野	急傾斜地の崩壊	3	1	1
42	Ⅰ-1165	平成22年10月1日	第652号	丸山	つがる市		木造丸山字簾沢	急傾斜地の崩壊	3	1	2
43	Ⅱ-0935	平成22年10月1日	第652号	坂本	つがる市		木造筒木坂字坂本	急傾斜地の崩壊	2	1	0
44	Ⅱ-0936	平成22年10月1日	第652号	沢根1号	つがる市		木造館岡字沢根	急傾斜地の崩壊	1	1	0
45	Ⅱ-0937	平成22年10月1日	第652号	沢根2号	つがる市		木造館岡字亀山	急傾斜地の崩壊	4	1	0
46	Ⅱ-0938	平成22年10月1日	第652号	上稲元	つがる市		木造館岡字上稲元	急傾斜地の崩壊	3	1	1
47	Ⅱ-0939	平成22年10月1日	第652号	袋崎	つがる市		木造菰槌字三好野	急傾斜地の崩壊	2	1	0
48	Ⅰ-1156	平成29年3月21日	第209号	権現	つがる市		富萢町萱津	急傾斜地の崩壊	5	1	2
49	Ⅰ-17003	平成29年3月21日	第209号	富萢５号	つがる市		富萢町藪分	急傾斜地の崩壊	5	1	0
50	386-Ⅰ-001	平成19年3月9日	第161号	ダイコウ沢	北津軽郡	中泊町	大字小泊字	土石流	0	1	0

番号	危険箇所番号	公示年月日	告示番号	区域名	所在地			自然現象の種類	区域内の人家		
					郡・市	町・村	字		警戒区域	うち特別警戒区域	
									戸数	有:1 無:2	戸数
51	386-Ⅰ-002	平成19年3月9日	第162号	北砂山沢	北津軽郡	中泊町	大字小泊字	土石流	43	2	－
52	386-Ⅰ-003	平成19年3月9日	第162号	砂山沢	北津軽郡	中泊町	大字小泊字	土石流	40	2	－
53	386-Ⅰ-004	平成19年3月9日	第162号	桧木沢	北津軽郡	中泊町	大字小泊字	土石流	4	2	－
54	386-Ⅰ-008	平成19年3月9日	第161号	鮫貝沢４	北津軽郡	中泊町	大字小泊字	土石流	28	1	0
55	386-Ⅰ-009	平成19年3月9日	第161号	坊主沢	北津軽郡	中泊町	大字小泊字	土石流	16	1	6
56	386-Ⅰ-010	平成19年3月9日	第161号	大山長根沢	北津軽郡	中泊町	大字小泊字	土石流	25	1	1
57	386-Ⅰ-011	平成19年3月9日	第161号	啾沢	北津軽郡	中泊町	大字小泊字	土石流	3	1	3
58	386-Ⅰ-012	平成19年3月9日	第162号	尾崎道沢	北津軽郡	中泊町	大字小泊字	土石流	5	2	－
59	386-Ⅰ-013	平成19年3月9日	第162号	西下前沢	北津軽郡	中泊町	大字小泊字	土石流	25	2	－
60	386-Ⅰ-014	平成19年3月9日	第162号	中間沢	北津軽郡	中泊町	大字小泊字	土石流	10	2	－
61	386-Ⅰ-015	平成19年3月9日	第161号	白倉沢	北津軽郡	中泊町	大字小泊字	土石流	64	1	0
62	386-Ⅰ-016	平成19年3月9日	第162号	東下前沢	北津軽郡	中泊町	大字小泊字	土石流	98	2	－
63	386-Ⅰ-017	平成19年3月9日	第161号	折戸沢	北津軽郡	中泊町	大字小泊字	土石流	2	1	0
64	386-Ⅰ-018	平成19年3月9日	第161号	折戸沢２	北津軽郡	中泊町	大字小泊字	土石流	14	1	0
65	386-Ⅰ-019	平成19年3月9日	第161号	雄乃湯沢	北津軽郡	中泊町	大字小泊字	土石流	0	1	0
66	386-Ⅱ-001	平成19年3月9日	第161号	割長根沢	北津軽郡	中泊町	大字小泊字	土石流	26	1	0
67	386-Ⅱ-002	平成19年3月9日	第161号	鮫貝沢２	北津軽郡	中泊町	大字小泊字	土石流	5	1	1
68	Ⅰ-0654	平成19年3月9日	第161号	袰内２号	北津軽郡	中泊町	大字小泊字袰内	急傾斜地の崩壊	0	1	0
69	Ⅰ-0655	平成19年3月9日	第161号	袰内３号	北津軽郡	中泊町	大字小泊字袰内	急傾斜地の崩壊	1	1	1
70	Ⅰ-0656	平成19年3月9日	第161号	砂山２号	北津軽郡	中泊町	大字小泊字砂山	急傾斜地の崩壊	16	1	4
71	Ⅰ-0657	平成19年3月9日	第162号	砂山	北津軽郡	中泊町	大字小泊字砂山	急傾斜地の崩壊	9	2	－
72	Ⅰ-0659	平成19年3月9日	第161号	大山長根	北津軽郡	中泊町	大字小泊字大山長根	急傾斜地の崩壊	26	1	5
73	Ⅰ-0661	平成19年3月9日	第162号	坊主沢２号	北津軽郡	中泊町	大字小泊字坊主沢	急傾斜地の崩壊	8	2	－
74	Ⅰ-0662	平成19年3月9日	第161号	坊主沢	北津軽郡	中泊町	大字小泊字坊主沢	急傾斜地の崩壊	17	1	5
75	Ⅰ-0663	平成19年3月9日	第161号	小泊７号	北津軽郡	中泊町	大字小泊字小泊	急傾斜地の崩壊	33	1	16
76	Ⅰ-0665	平成19年3月9日	第161号	小泊	北津軽郡	中泊町	大字小泊字小泊	急傾斜地の崩壊	53	1	3
77	Ⅰ-0666	平成19年3月9日	第161号	小泊５号	北津軽郡	中泊町	大字小泊字小泊	急傾斜地の崩壊	14	1	2
78	Ⅰ-0667	平成19年3月9日	第161号	小泊４号	北津軽郡	中泊町	大字小泊字小泊	急傾斜地の崩壊	13	1	0
79	Ⅰ-0668	平成19年3月9日	第161号	小泊６号	北津軽郡	中泊町	大字小泊字小泊	急傾斜地の崩壊	9	1	3
80	Ⅰ-0669	平成19年3月9日	第161号	鮫貝５号	北津軽郡	中泊町	大字小泊字鮫貝	急傾斜地の崩壊	0	1	0
81	Ⅰ-0670	平成19年3月9日	第161号	下前２号	北津軽郡	中泊町	大字小泊字下前	急傾斜地の崩壊	29	1	5
82	Ⅰ-0671	平成19年3月9日	第161号	下前	北津軽郡	中泊町	大字小泊字下前	急傾斜地の崩壊	33	1	9
83	Ⅰ-0672	平成19年3月9日	第161号	下前３号	北津軽郡	中泊町	大字小泊字下前	急傾斜地の崩壊	20	1	0
84	Ⅰ-0673	平成19年3月9日	第162号	下前５号	北津軽郡	中泊町	大字小泊字下前	急傾斜地の崩壊	5	2	－
85	Ⅰ-0674	平成19年3月9日	第161号	下前６号	北津軽郡	中泊町	大字小泊字下前	急傾斜地の崩壊	9	1	6
86	Ⅰ-0675	平成19年3月9日	第161号	下前７号	北津軽郡	中泊町	大字小泊字下前	急傾斜地の崩壊	11	1	3
87	Ⅰ-0676	平成19年3月9日	第161号	下前８号	北津軽郡	中泊町	大字小泊字下前	急傾斜地の崩壊	5	1	2
88	Ⅰ-0678	平成19年3月9日	第162号	折戸	北津軽郡	中泊町	大字小泊字折戸	急傾斜地の崩壊	17	2	－
89	Ⅰ-0679	平成19年3月9日	第162号	折戸２号	北津軽郡	中泊町	大字小泊字折戸	急傾斜地の崩壊	3	2	－
90	Ⅱ-0556	平成19年3月9日	第162号	小泊９号	北津軽郡	中泊町	大字小泊字砂山	急傾斜地の崩壊	3	2	－
91	Ⅱ-0557	平成19年3月9日	第161号	小泊８号	北津軽郡	中泊町	大字小泊字小泊	急傾斜地の崩壊	3	1	3
92	Ⅱ-0559	平成19年3月9日	第161号	鮫貝３号	北津軽郡	中泊町	大字小泊字鮫貝	急傾斜地の崩壊	6	1	3
93	Ⅱ-0560	平成19年3月9日	第161号	鮫貝６号	北津軽郡	中泊町	大字小泊字鮫貝	急傾斜地の崩壊	3	1	0
94	Ⅱ-0561	平成19年3月9日	第161号	尾崎道	北津軽郡	中泊町	大字小泊字尾崎道	急傾斜地の崩壊	3	1	3
95	Ⅱ-0562	平成19年3月9日	第161号	下前４号	北津軽郡	中泊町	大字小泊字漆流	急傾斜地の崩壊	3	1	2
96	Ⅱ-0563	平成19年3月9日	第161号	折戸３号	北津軽郡	中泊町	大字小泊字	急傾斜地の崩壊	1	1	1
97	Ⅱ-0564	平成19年3月9日	第161号	折戸４号	北津軽郡	中泊町	大字小泊字	急傾斜地の崩壊	1	1	1
98	Ⅱ-0565	平成19年3月9日	第162号	折戸５号	北津軽郡	中泊町	大字小泊字	急傾斜地の崩壊	2	2	－
99	人Ⅰ-0112	平成19年3月9日	第162号	鮫貝７号	北津軽郡	中泊町	大字小泊字	急傾斜地の崩壊	0	2	－
100	人Ⅱ-0141	平成19年3月9日	第161号	袰内１号	北津軽郡	中泊町	大字小泊字	急傾斜地の崩壊	1	1	1
101	人Ⅱ-0142	平成19年3月9日	第161号	鮫貝２号	北津軽郡	中泊町	大字小泊字	急傾斜地の崩壊	9	1	2
102	人Ⅱ-0143	平成19年3月9日	第161号	鮫貝４号	北津軽郡	中泊町	大字小泊字	急傾斜地の崩壊	1	1	1
103	383-Ⅰ-001	平成22年3月26日	第188号	花持沢	北津軽郡	中泊町	大字薄市字花持	土石流	7	2	－

番号	危険箇所番号	公示年月日	告示番号	区域名	所在地			自然現象の種類	区域内の人家		
					郡・市	町・村	字		警戒区域	うち特別警戒区域	
									戸数	有:1 無:2	戸数
104	383-Ⅰ-002	平成22年3月26日	第187号	下高根沢	北津軽郡	中泊町	大字高根字小金石	土石流	1	1	0
105	383-Ⅰ-003-1	平成22年3月26日	第187号	第1北尾別沢	北津軽郡	中泊町	大字高根字小金石	土石流	1	1	0
106	383-Ⅰ-003-2	平成22年3月26日	第187号	第2北尾別沢	北津軽郡	中泊町	大字高根字小金石	土石流	1	1	0
107	383-Ⅰ-004	平成22年3月26日	第187号	東尾別沢	北津軽郡	中泊町	大字尾別字小谷	土石流	0	1	0
108	383-Ⅰ-005	平成22年3月26日	第187号	亀山沢	北津軽郡	中泊町	大字中里字亀山	土石流	9	1	0
109	383-Ⅱ-001-1	平成22年3月26日	第187号	第1唐崎沢	北津軽郡	中泊町	大字今泉字唐崎	土石流	5	1	0
110	383-Ⅱ-001-2	平成22年3月26日	第188号	第2唐崎沢	北津軽郡	中泊町	大字今泉字唐崎	土石流	0	2	－
111	383-Ⅱ-002	平成22年3月26日	第187号	神山沢	北津軽郡	中泊町	大字今泉字神山	土石流	3	1	0
112	383-Ⅱ-003	平成22年3月26日	第187号	神山沢-2	北津軽郡	中泊町	大字今泉字神山	土石流	6	1	0
113	383-Ⅱ-004	平成22年3月26日	第187号	追ノ沢	北津軽郡	中泊町	大字今泉字神山	土石流	11	1	0
114	383-Ⅱ-005	平成22年3月26日	第187号	昆布掛沢	北津軽郡	中泊町	大字薄市字花持	土石流	2	1	0
115	383-Ⅱ-006-1	平成22年3月26日	第187号	第1玉清水沢	北津軽郡	中泊町	大字薄市字花持	土石流	6	1	0
116	383-Ⅱ-006-2	平成22年3月26日	第187号	第2玉清水沢	北津軽郡	中泊町	大字薄市字花持	土石流	6	1	0
117	383-Ⅱ-007	平成22年3月26日	第187号	玉清水沢２	北津軽郡	中泊町	大字薄市字花持	土石流	4	1	0
118	383-Ⅱ-008-1	平成22年3月26日	第187号	第1小金石沢	北津軽郡	中泊町	大字高根字小金石	土石流	0	1	0
119	383-Ⅱ-008-2	平成22年3月26日	第187号	第2小金石沢	北津軽郡	中泊町	大字高根字小金石	土石流	0	1	0
120	Ⅰ-0630	平成22年3月26日	第187号	唐崎	北津軽郡	中泊町	大字今泉字唐崎	急傾斜地の崩壊	12	1	0
121	Ⅰ-0632	平成22年3月26日	第187号	唐崎3号	北津軽郡	中泊町	大字今泉字唐崎	急傾斜地の崩壊	3	1	1
122	Ⅰ-0633	平成22年3月26日	第187号	神山1号	北津軽郡	中泊町	大字今泉字神山	急傾斜地の崩壊	6	1	3
123	Ⅰ-0634	平成22年3月26日	第187号	布引	北津軽郡	中泊町	大字今泉字布引	急傾斜地の崩壊	6	1	1
124	Ⅰ-0635	平成22年3月26日	第187号	花持2号	北津軽郡	中泊町	大字薄市字花持	急傾斜地の崩壊	5	1	1
125	Ⅰ-0636	平成22年3月26日	第187号	花持3号	北津軽郡	中泊町	大字薄市字花持	急傾斜地の崩壊	7	1	1
126	Ⅰ-0637	平成22年3月26日	第187号	花持	北津軽郡	中泊町	大字薄市字花持	急傾斜地の崩壊	5	1	0
127	Ⅰ-0639	平成22年3月26日	第187号	玉清水5号	北津軽郡	中泊町	大字薄市字玉清水	急傾斜地の崩壊	5	1	2
128	Ⅰ-0640	平成22年3月26日	第187号	薄市	北津軽郡	中泊町	大字薄市字飛石田野沢	急傾斜地の崩壊	20	1	0
129	Ⅰ-0641	平成22年3月26日	第187号	薄市2号	北津軽郡	中泊町	大字薄市字飛石田野沢	急傾斜地の崩壊	0	1	0
130	Ⅰ-0642	平成22年3月26日	第187号	下高根	北津軽郡	中泊町	大字高根字小金石	急傾斜地の崩壊	21	1	2
131	Ⅰ-0643	平成22年3月26日	第187号	下高根2号	北津軽郡	中泊町	大字高根字小金石	急傾斜地の崩壊	12	1	2
132	Ⅰ-0644	平成22年3月26日	第188号	上高根	北津軽郡	中泊町	大字高根字小金石	急傾斜地の崩壊	2	2	－
133	Ⅰ-0645	平成22年3月26日	第188号	上高根2号	北津軽郡	中泊町	大字高根字小金石	急傾斜地の崩壊	6	2	－
134	Ⅰ-0646	平成22年3月26日	第187号	尾別	北津軽郡	中泊町	大字尾別字小谷	急傾斜地の崩壊	9	1	0
135	Ⅰ-0647	平成22年3月26日	第187号	尾別2号	北津軽郡	中泊町	大字尾別字小谷	急傾斜地の崩壊	3	1	0
136	Ⅰ-0648	平成22年3月26日	第187号	玉ノ井	北津軽郡	中泊町	大字尾別字玉ノ井	急傾斜地の崩壊	5	1	0
137	Ⅰ-0649	平成22年3月26日	第187号	亀山	北津軽郡	中泊町	大字中里字亀山	急傾斜地の崩壊	13	1	0
138	Ⅰ-0650	平成22年3月26日	第187号	亀山2号	北津軽郡	中泊町	大字中里字亀山	急傾斜地の崩壊	4	1	1
139	Ⅰ-0651	平成22年3月26日	第187号	亀山3号	北津軽郡	中泊町	大字中里字亀山	急傾斜地の崩壊	42	1	0
140	Ⅱ-0548	平成22年3月26日	第187号	唐崎4号	北津軽郡	中泊町	大字今泉字唐崎	急傾斜地の崩壊	3	1	2
141	Ⅱ-0549	平成22年3月26日	第187号	神山2号	北津軽郡	中泊町	大字今泉字神山	急傾斜地の崩壊	3	1	0
142	Ⅱ-0550	平成22年3月26日	第187号	花持4号	北津軽郡	中泊町	大字薄市字花持	急傾斜地の崩壊	3	1	1
143	Ⅱ-0551	平成22年3月26日	第187号	玉清水2号	北津軽郡	中泊町	大字薄市字玉清水	急傾斜地の崩壊	1	1	0
144	Ⅱ-0552	平成22年3月26日	第187号	玉清水3号	北津軽郡	中泊町	大字薄市字玉清水	急傾斜地の崩壊	2	1	1
145	Ⅱ-0553	平成22年3月26日	第187号	玉清水4号	北津軽郡	中泊町	大字薄市字玉清水	急傾斜地の崩壊	2	1	1
146	Ⅱ-0554	平成22年3月26日	第187号	玉清水6号	北津軽郡	中泊町	大字薄市字玉清水	急傾斜地の崩壊	3	1	1
147	人Ⅱ-0136	平成22年3月26日	第187号	小金石1号	北津軽郡	中泊町	大字高根字小金石	急傾斜地の崩壊	4	1	1
148	人Ⅱ-0137	平成22年3月26日	第187号	下高根3号	北津軽郡	中泊町	大字高根字小金石	急傾斜地の崩壊	4	1	2
149	人Ⅱ-0138	平成22年3月26日	第187号	小金石2号	北津軽郡	中泊町	大字高根字小金石	急傾斜地の崩壊	3	1	1
150	人Ⅱ-0140	平成22年3月26日	第187号	亀山4号	北津軽郡	中泊町	大字中里字亀山	急傾斜地の崩壊	1	1	1
151	人Ⅱ-14001	平成22年3月26日	第187号	玉清水7号	北津軽郡	中泊町	大字薄市字玉清水	急傾斜地の崩壊	1	1	1
152	砂-41	平成23年3月22日	第262号	下前	北津軽郡	中泊町	大字小泊字下前	地すべり	289	2	－
153	砂-42	平成23年3月22日	第262号	大山長根	北津軽郡	中泊町	大字小泊字大山長根	地すべり	58	2	－
154	386-Ⅰ-005	平成26年3月14日	第194号	大蕗沢	北津軽郡	中泊町	大字小泊字	土石流	0	1	0
155	386-Ⅰ-006	平成26年3月14日	第195号	鮫貝沢	北津軽郡	中泊町	大字小泊字	土石流	1	2	－
156	386-Ⅰ-007	平成26年3月14日	第195号	鮫貝沢３	北津軽郡	中泊町	大字小泊字	土石流	19	2	－

番号	危険箇所番号	公示年月日	告示番号	区域名	所在地			自然現象の種類	区域内の人家		
					郡・市	町・村	字		警戒区域	うち特別警戒区域	
									戸数	有:1 無:2	戸数
157	Ⅰ-0658	平成26年3月14日	第194号	噛沢	北津軽郡	中泊町	大字小泊字噛沢	急傾斜地の崩壊	5	1	5
158	Ⅰ-0660	平成26年3月14日	第194号	大山長根２号	北津軽郡	中泊町	大字小泊字大山長根	急傾斜地の崩壊	22	1	4
159	Ⅰ-0664	平成26年3月14日	第194号	小泊３号	北津軽郡	中泊町	大字小泊字小泊	急傾斜地の崩壊	33	1	1
160	Ⅰ-0677	平成26年3月14日	第194号	下前９号	北津軽郡	中泊町	大字小泊字下前	急傾斜地の崩壊	19	1	5
161	Ⅱ-0558	平成26年3月14日	第194号	鮫貝１号	北津軽郡	中泊町	大字小泊字鮫貝	急傾斜地の崩壊	26	1	0
162	Ⅰ-0631	平成29年3月31日	第253号	唐崎2号	北津軽郡	中泊町	大字今泉字唐崎	急傾斜地の崩壊	5	2	－
163	Ⅰ-0638	平成29年3月31日	第252号	玉清水	北津軽郡	中泊町	大字薄市字薄市山	急傾斜地の崩壊	38	1	1
164	Ⅰ-14001	平成29年3月31日	第253号	尾別3号	北津軽郡	中泊町	大字尾別字小谷	急傾斜地の崩壊	7	2	－
165	人Ⅱ-0139	平成29年3月31日	第252号	浅井	北津軽郡	中泊町	大字尾別字浅井	急傾斜地の崩壊	2	1	0

西北地域県民局地域整備部　鯵ヶ沢道路河川事業所

番号	危険箇所番号	公示年月日	告示番号	区域名	所在地			自然現象の種類	区域内の人家		
					郡・市	町・村	字		警戒区域	うち特別警戒区域	
									戸数	有:1 無:2	戸数
1	321-Ⅰ-009	平成17年3月23日	第208号	南中村沢	西津軽郡	鰺ヶ沢町	大字中村町字中山ノ井	土石流	12	2	－
2	321-Ⅰ-010	平成17年3月23日	第207号	北中村沢	西津軽郡	鰺ヶ沢町	大字中村町字中山ノ井	土石流	26	1	0
3	321-Ⅰ-011	平成17年3月23日	第207号	中村沢	西津軽郡	鰺ヶ沢町	大字中村町字下山ノ井	土石流	12	1	0
4	Ⅰ-1040	平成17年3月23日	第207号	中村	西津軽郡	鰺ヶ沢町	大字中村町字下山ノ井	急傾斜地の崩壊	3	1	0
5	Ⅰ-1041	平成17年3月23日	第207号	中村2号	西津軽郡	鰺ヶ沢町	大字中村町字中山ノ井	急傾斜地の崩壊	9	1	6
6	Ⅱ-0855	平成17年3月23日	第207号	中村4号	西津軽郡	鰺ヶ沢町	大字中村町字下山ノ井	急傾斜地の崩壊	3	1	2
7	Ⅱ-0856	平成17年3月23日	第207号	中村3号	西津軽郡	鰺ヶ沢町	大字中村町字中山ノ井	急傾斜地の崩壊	0	1	0
8	321-Ⅰ-001	平成17年8月15日	第667号	中下沢	西津軽郡	鰺ヶ沢町	大字中村町字下清水崎	土石流	10	1	0
9	321-Ⅰ-002	平成17年8月15日	第668号	西除木沢	西津軽郡	鰺ヶ沢町	大字芦萢町字日ノ下	土石流	0	2	－
10	321-Ⅰ-003	平成17年8月15日	第667号	北白沢川	西津軽郡	鰺ヶ沢町	大字芦萢町字下雲母坂	土石流	12	1	0
11	321-Ⅰ-005	平成17年8月15日	第667号	北滝渕沢	西津軽郡	鰺ヶ沢町	大字芦萢町字響滝	土石流	7	1	0
12	321-Ⅰ-006	平成17年8月15日	第667号	下小畑沢	西津軽郡	鰺ヶ沢町	大字浜横沢町字深沢	土石流	12	1	1
13	321-Ⅰ-007	平成17年8月15日	第667号	中小畑沢	西津軽郡	鰺ヶ沢町	大字浜横沢町字深沢	土石流	11	1	2
14	321-Ⅰ-008	平成17年8月15日	第667号	上小畑沢	西津軽郡	鰺ヶ沢町	大字浜横沢町字椛ノ沢	土石流	12	1	0
15	321-Ⅰ-015	平成17年8月15日	第668号	後口田沢	西津軽郡	鰺ヶ沢町	大字館前町字後口田	土石流	11	2	－
16	321-Ⅰ-016	平成17年8月15日	第667号	三ケ沢	西津軽郡	鰺ヶ沢町	大字深谷町字菅沼	土石流	12	1	0
17	321-Ⅰ-017	平成17年8月15日	第667号	八兵沢	西津軽郡	鰺ヶ沢町	大字一ツ森町字然ケ岳	土石流	0	1	0
18	321-Ⅰ-018	平成17年8月15日	第667号	カラカ山沢	西津軽郡	鰺ヶ沢町	大字一ツ森町字湯湧澗	土石流	1	1	0
19	321-Ⅰ-020	平成17年8月15日	第667号	上一ツ森沢	西津軽郡	鰺ヶ沢町	大字一ツ森町字大谷	土石流	12	1	0
20	321-Ⅰ-023	平成17年8月15日	第667号	南金沢町沢	西津軽郡	鰺ヶ沢町	大字南金沢町字上高根山	土石流	29	1	0
21	321-Ⅱ-001	平成17年8月15日	第667号	船越沢	西津軽郡	鰺ヶ沢町	大字浜横沢町字船越	土石流	9	1	0
22	321-Ⅱ-002	平成17年8月15日	第667号	尾上崎沢	西津軽郡	鰺ヶ沢町	大字芦萢町字尾上崎	土石流	1	1	0
23	321-Ⅱ-003	平成17年8月15日	第667号	北一本杉沢	西津軽郡	鰺ヶ沢町	大字芦萢町字鹿子石	土石流	3	1	1
24	321-Ⅱ-004	平成17年8月15日	第667号	ユズリ沢	西津軽郡	鰺ヶ沢町	大字浜横沢町字金沢	土石流	8	1	0
25	321-Ⅱ-006	平成17年8月15日	第668号	菅沼沢	西津軽郡	鰺ヶ沢町	大字深谷町字菅沼	土石流	4	2	－
26	321-Ⅱ-007	平成17年8月15日	第668号	清水沢	西津軽郡	鰺ヶ沢町	大字深谷町字菅沼	土石流	11	2	－
27	321-Ⅱ-008	平成17年8月15日	第667号	小森町沢	西津軽郡	鰺ヶ沢町	大字小森町字高根山	土石流	8	1	0
28	Ⅰ-1032	平成17年8月15日	第667号	北浮田	西津軽郡	鰺ヶ沢町	大字北浮田町字今須	急傾斜地の崩壊	14	1	8
29	Ⅰ-1034	平成17年8月15日	第667号	湯舟1号	西津軽郡	鰺ヶ沢町	大字湯舟町字若山杢沢	急傾斜地の崩壊	7	1	3
30	Ⅰ-1035	平成17年8月15日	第667号	湯舟2号	西津軽郡	鰺ヶ沢町	大字湯舟町字七尾	急傾斜地の崩壊	8	1	2
31	Ⅰ-1036	平成17年8月15日	第667号	湯舟3号	西津軽郡	鰺ヶ沢町	大字湯舟町字姥袋	急傾斜地の崩壊	7	1	3
32	Ⅰ-1042	平成17年8月15日	第667号	細ケ平	西津軽郡	鰺ヶ沢町	大字深谷町字細ヶ平	急傾斜地の崩壊	0	1	0
33	Ⅰ-1043	平成17年8月15日	第667号	椛ノ沢1号	西津軽郡	鰺ヶ沢町	大字浜横沢町字椛ノ沢	急傾斜地の崩壊	10	1	5
34	Ⅰ-1044	平成17年8月15日	第667号	鹿子石1号	西津軽郡	鰺ヶ沢町	大字芦萢町字鹿子石	急傾斜地の崩壊	0	1	0
35	Ⅰ-1064	平成17年8月15日	第667号	後口田	西津軽郡	鰺ヶ沢町	大字館前町字後口田	急傾斜地の崩壊	4	1	1
36	Ⅰ-1065	平成17年8月15日	第667号	山子	西津軽郡	鰺ヶ沢町	大字南金沢町字晴間	急傾斜地の崩壊	8	1	3
37	Ⅰ-1067	平成17年8月15日	第667号	菅沼2号	西津軽郡	鰺ヶ沢町	大字深谷町字菅沼	急傾斜地の崩壊	4	1	2
38	Ⅰ-1069	平成17年8月15日	第667号	種里	西津軽郡	鰺ヶ沢町	大字種里町字有原	急傾斜地の崩壊	1	1	1
39	Ⅰ-1070	平成17年8月15日	第667号	上高根山	西津軽郡	鰺ヶ沢町	大字南金沢町字上高根山	急傾斜地の崩壊	2	1	0
40	Ⅰ-1071	平成17年8月15日	第667号	目内崎	西津軽郡	鰺ヶ沢町	大字南金沢町字平塚	急傾斜地の崩壊	11	1	5
41	Ⅱ-0831	平成17年8月15日	第667号	今須1号	西津軽郡	鰺ヶ沢町	大字北浮田町字今須	急傾斜地の崩壊	4	1	1
42	Ⅱ-0832	平成17年8月15日	第667号	今須2号	西津軽郡	鰺ヶ沢町	大字北浮田町字今須	急傾斜地の崩壊	2	1	2
43	Ⅱ-0833	平成17年8月15日	第667号	今須3号	西津軽郡	鰺ヶ沢町	大字北浮田町字今須	急傾斜地の崩壊	4	1	3
44	Ⅱ-0834	平成17年8月15日	第667号	今須4号	西津軽郡	鰺ヶ沢町	大字北浮田町字今須	急傾斜地の崩壊	2	1	2
45	Ⅱ-0835	平成17年8月15日	第667号	兼草1号	西津軽郡	鰺ヶ沢町	大字北浮田町字兼草	急傾斜地の崩壊	1	1	1
46	Ⅱ-0836	平成17年8月15日	第667号	兼草2号	西津軽郡	鰺ヶ沢町	大字北浮田町字兼草	急傾斜地の崩壊	2	1	2
47	Ⅱ-0837	平成17年8月15日	第667号	浮橋	西津軽郡	鰺ヶ沢町	大字小屋敷町字浮橋	急傾斜地の崩壊	4	1	0
48	Ⅱ-0838	平成17年8月15日	第667号	湯舟4号	西津軽郡	鰺ヶ沢町	大字湯舟町字安田	急傾斜地の崩壊	2	1	1
49	Ⅱ-0850	平成17年8月15日	第667号	下清水崎1号	西津軽郡	鰺ヶ沢町	大字中村町字下清水崎	急傾斜地の崩壊	1	1	1
50	Ⅱ-0851	平成17年8月15日	第667号	下清水崎2号	西津軽郡	鰺ヶ沢町	大字中村町字下清水崎	急傾斜地の崩壊	1	1	1

番号	危険箇所番号	公示年月日	告示番号	区域名	所在地			自然現象の種類	区域内の人家		
					郡・市	町・村	字		警戒区域	うち特別警戒区域	
									戸数	有:1 無:2	戸数
51	Ⅱ-0852	平成17年8月15日	第667号	下清水崎3号	西津軽郡	鰺ケ沢町	大字中村町字下清水崎	急傾斜地の崩壊	1	1	0
52	Ⅱ-0853	平成17年8月15日	第667号	下清水崎4号	西津軽郡	鰺ケ沢町	大字中村町字下清水崎	急傾斜地の崩壊	5	1	2
53	Ⅱ-0854	平成17年8月15日	第667号	下清水崎5号	西津軽郡	鰺ケ沢町	大字中村町字下清水崎	急傾斜地の崩壊	2	1	1
54	Ⅱ-0857	平成17年8月15日	第667号	上清水崎1号	西津軽郡	鰺ケ沢町	大字中村町字上清水崎	急傾斜地の崩壊	1	1	1
55	Ⅱ-0858	平成17年8月15日	第667号	上清水崎2号	西津軽郡	鰺ケ沢町	大字中村町字上清水崎	急傾斜地の崩壊	3	1	0
56	Ⅱ-0859	平成17年8月15日	第667号	下栄山	西津軽郡	鰺ケ沢町	大字中村町字下栄山	急傾斜地の崩壊	3	1	0
57	Ⅱ-0860	平成17年8月15日	第667号	金沢	西津軽郡	鰺ケ沢町	大字浜横沢町字金沢	急傾斜地の崩壊	2	1	1
58	Ⅱ-0861	平成17年8月15日	第667号	椛ノ沢2号	西津軽郡	鰺ケ沢町	大字浜横沢町字椛ノ沢	急傾斜地の崩壊	1	1	0
59	Ⅱ-0862	平成17年8月15日	第667号	日ノ下1号	西津軽郡	鰺ケ沢町	大字芦萢町字日ノ下	急傾斜地の崩壊	2	1	1
60	Ⅱ-0863	平成17年8月15日	第667号	日ノ下2号	西津軽郡	鰺ケ沢町	大字芦萢町字日ノ下	急傾斜地の崩壊	1	1	1
61	Ⅱ-0864	平成17年8月15日	第667号	鹿子石2号	西津軽郡	鰺ケ沢町	大字芦萢町字鹿子石	急傾斜地の崩壊	7	1	1
62	Ⅱ-0865	平成17年8月15日	第667号	鹿子石3号	西津軽郡	鰺ケ沢町	大字芦萢町字鹿子石	急傾斜地の崩壊	2	1	0
63	Ⅱ-0866	平成17年8月15日	第667号	下雲母坂	西津軽郡	鰺ケ沢町	大字芦萢町字下雲母坂	急傾斜地の崩壊	3	1	1
64	Ⅱ-0867	平成17年8月15日	第667号	土倉	西津軽郡	鰺ケ沢町	大字松代町字土倉	急傾斜地の崩壊	6	1	2
65	Ⅱ-0869	平成17年8月15日	第667号	黒森1号	西津軽郡	鰺ケ沢町	大字深谷町字黒森	急傾斜地の崩壊	1	1	1
66	Ⅱ-0870	平成17年8月15日	第667号	黒森2号	西津軽郡	鰺ケ沢町	大字深谷町字黒森	急傾斜地の崩壊	0	1	0
67	Ⅱ-0874	平成17年8月15日	第667号	館前2号	西津軽郡	鰺ケ沢町	大字館前町字小津軽沢	急傾斜地の崩壊	1	1	0
68	Ⅱ-0875	平成17年8月15日	第667号	大然1号	西津軽郡	鰺ケ沢町	大字一ツ森町字大谷	急傾斜地の崩壊	4	1	1
69	Ⅱ-0876	平成17年8月15日	第667号	大然2号	西津軽郡	鰺ケ沢町	大字一ツ森町字上大谷	急傾斜地の崩壊	3	1	0
70	Ⅱ-0877	平成17年8月15日	第667号	大然3号	西津軽郡	鰺ケ沢町	大字一ツ森町字大然	急傾斜地の崩壊	0	1	0
71	Ⅲ-0410	平成17年8月15日	第667号	今須5号	西津軽郡	鰺ケ沢町	大字北浮田町字今須	急傾斜地の崩壊	0	1	0
72	人Ⅱ-0171	平成17年8月15日	第667号	大柳	西津軽郡	鰺ケ沢町	大字種里町字大柳	急傾斜地の崩壊	1	1	1
73	321-Ⅰ-012	平成17年10月14日	第787号	寺の沢	西津軽郡	鰺ケ沢町	大字七ツ石町	土石流	0	1	0
74	321-Ⅰ-013	平成17年10月14日	第787号	豊受美沢	西津軽郡	鰺ケ沢町	大字淀町	土石流	11	1	0
75	321-Ⅰ-014	平成17年10月14日	第787号	赤石沢	西津軽郡	鰺ケ沢町	大字赤石町字上ノ山	土石流	13	1	0
76	321-Ⅰ-024	平成17年10月14日	第788号	霜坂熊ヶ沢	西津軽郡	鰺ケ沢町	大字姥袋町字霜坂熊ヶ沢	土石流	7	2	−
77	321-Ⅱ-005	平成17年10月14日	第787号	三ツ沢	西津軽郡	鰺ケ沢町	大字舞戸町字三ツ沢	土石流	12	1	0
78	321-Ⅲ-001	平成17年10月14日	第787号	田浦川	西津軽郡	鰺ケ沢町	大字舞戸町字三ツ沢	土石流	0	1	0
79	321-Ⅲ-002	平成17年10月14日	第787号	馬久前沢川1	西津軽郡	鰺ケ沢町	大字舞戸町字東阿部野	土石流	2	1	0
80	321-Ⅲ-003	平成17年10月14日	第787号	馬久前沢川2	西津軽郡	鰺ケ沢町	大字舞戸町字東阿部野	土石流	0	1	0
81	321-Ⅲ-004	平成17年10月14日	第787号	馬久前沢川3	西津軽郡	鰺ケ沢町	大字舞戸町字東阿部野	土石流	0	1	0
82	321-Ⅲ-005	平成17年10月14日	第787号	馬久前沢川4	西津軽郡	鰺ケ沢町	大字舞戸町字東阿部野	土石流	0	1	0
83	321-Ⅲ-006	平成17年10月14日	第787号	馬久前沢川5	西津軽郡	鰺ケ沢町	大字舞戸町字東阿部野	土石流	0	1	0
84	Ⅰ-1037	平成17年10月14日	第787号	東禿1号	西津軽郡	鰺ケ沢町	大字舞戸町字東禿	急傾斜地の崩壊	27	1	5
85	Ⅰ-1038	平成17年10月14日	第788号	舞戸	西津軽郡	鰺ケ沢町	大字舞戸町字北禿	急傾斜地の崩壊	9	2	−
86	Ⅰ-1045	平成17年10月14日	第787号	岩谷	西津軽郡	鰺ケ沢町	大字舞戸町字上富田	急傾斜地の崩壊	41	1	0
87	Ⅰ-1047	平成17年10月14日	第787号	田中町	西津軽郡	鰺ケ沢町	大字舞戸町字田中町	急傾斜地の崩壊	11	1	1
88	Ⅰ-1048	平成17年10月14日	第787号	七ツ石	西津軽郡	鰺ケ沢町	大字舞戸町字七ツ石町	急傾斜地の崩壊	33	1	15
89	Ⅰ-1050	平成17年10月14日	第787号	本町2号	西津軽郡	鰺ケ沢町	大字本町	急傾斜地の崩壊	30	1	9
90	Ⅰ-1052	平成17年10月14日	第787号	本町4号	西津軽郡	鰺ケ沢町	大字米町	急傾斜地の崩壊	40	1	1
91	Ⅰ-1053	平成17年10月14日	第787号	本町5号	西津軽郡	鰺ケ沢町	大字七ツ石町	急傾斜地の崩壊	32	1	0
92	Ⅰ-1054	平成17年10月14日	第787号	西松島1号	西津軽郡	鰺ケ沢町	大字舞戸町字西松島	急傾斜地の崩壊	14	1	5
93	Ⅰ-1055	平成17年10月14日	第787号	釣町	西津軽郡	鰺ケ沢町	大字釣町	急傾斜地の崩壊	52	1	2
94	Ⅰ-1056	平成17年10月14日	第787号	新地町	西津軽郡	鰺ケ沢町	大字新地町	急傾斜地の崩壊	54	1	2
95	Ⅰ-1057	平成17年10月14日	第788号	富根町	西津軽郡	鰺ケ沢町	大字富根町	急傾斜地の崩壊	16	2	−
96	Ⅰ-1058	平成17年10月14日	第788号	淀町	西津軽郡	鰺ケ沢町	大字淀町	急傾斜地の崩壊	66	2	−
97	Ⅰ-1059	平成17年10月14日	第787号	大和田	西津軽郡	鰺ケ沢町	大字赤石町字大和田	急傾斜地の崩壊	21	1	5
98	Ⅰ-1060	平成17年10月14日	第788号	赤石	西津軽郡	鰺ケ沢町	大字赤石町字砂山	急傾斜地の崩壊	12	2	−
99	Ⅰ-1062	平成17年10月14日	第787号	宇名原	西津軽郡	鰺ケ沢町	大字赤石町字宇名原	急傾斜地の崩壊	12	1	1
100	Ⅰ-1072	平成17年10月14日	第787号	姥袋1号	西津軽郡	鰺ケ沢町	大字姥袋町字霜坂熊ヶ沢	急傾斜地の崩壊	10	1	6
101	Ⅰ-1190	平成17年10月14日	第787号	日照田	西津軽郡	鰺ケ沢町	大字日照田町字下川原	急傾斜地の崩壊	2	1	1
102	Ⅱ-0840	平成17年10月14日	第787号	鳴戸1号	西津軽郡	鰺ケ沢町	大字舞戸町字鳴戸	急傾斜地の崩壊	3	1	1
103	Ⅱ-0841	平成17年10月14日	第787号	鳴戸2号	西津軽郡	鰺ケ沢町	大字舞戸町字鳴戸	急傾斜地の崩壊	3	1	0

番号	危険箇所番号	公示年月日	告示番号	区域名	所在地			自然現象の種類	区域内の人家		
					郡・市	町・村	字		警戒区域	うち特別警戒区域	
									戸数	有:1 無:2	戸数
104	Ⅱ-0842	平成17年10月14日	第787号	鳴戸3号	西津軽郡	鰺ケ沢町	大字舞戸町字鳴戸	急傾斜地の崩壊	14	1	13
105	Ⅱ-0843	平成17年10月14日	第787号	東禿2号	西津軽郡	鰺ケ沢町	大字舞戸町字東禿	急傾斜地の崩壊	5	1	3
106	Ⅱ-0844	平成17年10月14日	第787号	岩谷3号	西津軽郡	鰺ケ沢町	大字舞戸町字西阿部野	急傾斜地の崩壊	2	1	1
107	Ⅱ-0845	平成17年10月14日	第787号	東松島	西津軽郡	鰺ケ沢町	大字舞戸町字東松島	急傾斜地の崩壊	10	1	5
108	Ⅱ-0846	平成17年10月14日	第787号	西松島2号	西津軽郡	鰺ケ沢町	大字舞戸町字西松島	急傾斜地の崩壊	4	1	1
109	Ⅱ-0847	平成17年10月14日	第787号	東阿部野1号	西津軽郡	鰺ケ沢町	大字舞戸町字東阿部野	急傾斜地の崩壊	6	1	2
110	Ⅱ-0848	平成17年10月14日	第787号	東阿部野2号	西津軽郡	鰺ケ沢町	大字舞戸町字東阿部野	急傾斜地の崩壊	5	1	2
111	Ⅱ-0849	平成17年10月14日	第787号	東阿部野3号	西津軽郡	鰺ケ沢町	大字舞戸町字東阿部野	急傾斜地の崩壊	2	1	0
112	Ⅱ-0871	平成17年10月14日	第787号	大和田2号	西津軽郡	鰺ケ沢町	大字赤石町字大和田	急傾斜地の崩壊	2	1	0
113	Ⅱ-0872	平成17年10月14日	第787号	霜坂滝ノ下	西津軽郡	鰺ケ沢町	大字姥袋町字霜坂滝ノ下	急傾斜地の崩壊	3	1	2
114	Ⅱ-0873	平成17年10月14日	第787号	野脇	西津軽郡	鰺ケ沢町	大字日照田町字野脇	急傾斜地の崩壊	2	1	1
115	Ⅲ-0411	平成17年10月14日	第787号	鳴戸6号	西津軽郡	鰺ケ沢町	大字舞戸町字鳴戸	急傾斜地の崩壊	3	1	0
116	Ⅲ-0412	平成17年10月14日	第787号	鳴戸4号	西津軽郡	鰺ケ沢町	大字舞戸町字鳴戸	急傾斜地の崩壊	0	1	0
117	Ⅲ-0413	平成17年10月14日	第787号	鳴戸5号	西津軽郡	鰺ケ沢町	大字舞戸町字鳴戸	急傾斜地の崩壊	0	1	0
118	Ⅲ-0414	平成17年10月14日	第787号	西禿	西津軽郡	鰺ケ沢町	大字舞戸町字西禿	急傾斜地の崩壊	6	1	0
119	Ⅲ-0415	平成17年10月14日	第787号	後家屋敷	西津軽郡	鰺ケ沢町	大字舞戸町字後家屋敷	急傾斜地の崩壊	9	1	0
120	Ⅲ-0416	平成17年10月14日	第787号	三ツ沢2号	西津軽郡	鰺ケ沢町	大字舞戸町字三ツ沢	急傾斜地の崩壊	0	1	0
121	Ⅲ-0417	平成17年10月14日	第787号	東阿部野7号	西津軽郡	鰺ケ沢町	大字舞戸町字東阿部野	急傾斜地の崩壊	0	1	0
122	Ⅲ-0418	平成17年10月14日	第787号	東阿部野6号	西津軽郡	鰺ケ沢町	大字舞戸町字東阿部野	急傾斜地の崩壊	0	1	0
123	Ⅲ-0419	平成17年10月14日	第787号	東阿部野5号	西津軽郡	鰺ケ沢町	大字舞戸町字東阿部野	急傾斜地の崩壊	0	1	0
124	Ⅲ-0420	平成17年10月14日	第787号	西松島3号	西津軽郡	鰺ケ沢町	大字舞戸町字西松島	急傾斜地の崩壊	0	1	0
125	Ⅲ-0421	平成17年10月14日	第787号	小夜1号	西津軽郡	鰺ケ沢町	大字舞戸町字小夜	急傾斜地の崩壊	0	1	0
126	Ⅲ-0422	平成17年10月14日	第787号	小夜2号	西津軽郡	鰺ケ沢町	大字舞戸町字小夜	急傾斜地の崩壊	0	1	0
127	Ⅲ-0423	平成17年10月14日	第787号	大和田4号	西津軽郡	鰺ケ沢町	大字赤石町字大和田	急傾斜地の崩壊	0	1	0
128	Ⅲ-0424	平成17年10月14日	第787号	大和田3号	西津軽郡	鰺ケ沢町	大字赤石町字大和田	急傾斜地の崩壊	0	1	0
129	Ⅲ-0425	平成17年10月14日	第787号	山岸2号	西津軽郡	鰺ケ沢町	大字赤石町字山岸	急傾斜地の崩壊	0	1	0
130	Ⅲ-0426	平成17年10月14日	第787号	山岸1号	西津軽郡	鰺ケ沢町	大字赤石町字山岸	急傾斜地の崩壊	0	1	0
131	人Ⅱ-0169	平成17年10月14日	第787号	東阿部野4号	西津軽郡	鰺ケ沢町	大字舞戸町字東阿部野	急傾斜地の崩壊	2	1	0
132	人Ⅱ-0170	平成17年10月14日	第787号	三ツ沢1号	西津軽郡	鰺ケ沢町	大字舞戸町字三ツ沢	急傾斜地の崩壊	1	1	1
133	砂-52	平成23年3月22日	第262号	小森	西津軽郡	鰺ケ沢町	大字小森町字野田	地滑り	16	2	－
134	砂-53	平成23年3月22日	第262号	大然	西津軽郡	鰺ケ沢町	大字一ツ森町字上大谷	地滑り	0	2	－
135	砂-54	平成23年3月22日	第262号	大然２号	西津軽郡	鰺ケ沢町	大字一ツ森町字湯湧澗	地滑り	0	2	－
136	砂-55	平成23年3月22日	第262号	大然３号	西津軽郡	鰺ケ沢町	大字一ツ森町字大谷	地滑り	3	2	－
137	農-27	平成23年3月22日	第262号	南浮田	西津軽郡	鰺ケ沢町	大字南浮田町字東田大堤ノ沢	地滑り	0	2	－
138	農-28	平成23年3月22日	第262号	種里	西津軽郡	鰺ケ沢町	大字種里町字有原	地滑り	56	2	－
139	農-30	平成23年3月22日	第262号	白沢	西津軽郡	鰺ケ沢町	大字芦萢町字下雲母坂	地滑り	28	2	－
140	農-31	平成23年3月22日	第262号	一本杉	西津軽郡	鰺ケ沢町	大字芦萢町字鹿子石	地滑り	12	2	－
141	農-32	平成23年3月22日	第262号	細ヶ平	西津軽郡	鰺ケ沢町	大字深谷町字細ヶ平野山	地滑り	17	2	－
142	林321-G0002	平成23年3月22日	第262号	南金沢	西津軽郡	鰺ケ沢町	大字南金沢町字高根山	地滑り	62	2	－
143	林321-G0003	平成23年3月22日	第262号	一ツ森町	西津軽郡	鰺ケ沢町	大字一ツ森町字上禿	地滑り	32	2	－
144	321-Ⅰ-004	平成26年3月14日	第188号	南一本杉沢	西津軽郡	鰺ケ沢町	大字芦萢町字鹿子石	土石流	2	2	0
145	321-Ⅰ-019	平成26年3月14日	第188号	脇の沢	西津軽郡	鰺ケ沢町	大字一ツ森町字上禿	土石流	5	2	0
146	321-Ⅰ-021	平成26年3月14日	第187号	下鬼袋沢	西津軽郡	鰺ケ沢町	大字鬼袋町字大柳	土石流	12	1	0
147	321-Ⅰ-022	平成26年3月14日	第187号	上鬼袋沢	西津軽郡	鰺ケ沢町	大字鬼袋町字大柳	土石流	4	1	0
148	Ⅰ-1033	平成26年3月14日	第187号	南浮田町	西津軽郡	鰺ケ沢町	大字南浮田町字米山	急傾斜地の崩壊	76	1	31
149	Ⅰ-1039	平成26年3月14日	第187号	館	西津軽郡	鰺ケ沢町	大字舞戸町字鷲見	急傾斜地の崩壊	18	1	2
150	Ⅰ-1046	平成26年3月14日	第187号	岩谷2号	西津軽郡	鰺ケ沢町	大字舞戸町字西阿部野	急傾斜地の崩壊	35	1	3
151	Ⅰ-1049	平成26年3月14日	第188号	本町1号	西津軽郡	鰺ケ沢町	大字舞戸町字小夜	急傾斜地の崩壊	32	2	1
152	Ⅰ-1051	平成26年3月14日	第187号	本町3号	西津軽郡	鰺ケ沢町	大字本町	急傾斜地の崩壊	6	1	1
153	Ⅰ-1061	平成26年3月14日	第187号	砂山	西津軽郡	鰺ケ沢町	大字赤石町字砂山	急傾斜地の崩壊	20	1	2
154	Ⅰ-1063	平成26年3月14日	第187号	館前	西津軽郡	鰺ケ沢町	大字館前町字小津軽沢	急傾斜地の崩壊	13	1	5
155	Ⅰ-1066	平成26年3月14日	第187号	菅沼1号	西津軽郡	鰺ケ沢町	大字深谷町字菅沼	急傾斜地の崩壊	10	1	7
156	Ⅰ-1068	平成26年3月14日	第187号	小森	西津軽郡	鰺ケ沢町	大字小森町字野田	急傾斜地の崩壊	11	1	4

番号	危険箇所番号	公示年月日	告示番号	区域名	所在地			自然現象の種類	区域内の人家		
					郡・市	町・村	字		警戒区域	うち特別警戒区域	
									戸数	有:1 無:2	戸数
157	Ⅰ-1073	平成26年3月14日	第187号	姥袋2号	西津軽郡	鰺ケ沢町	大字姥袋町字霜坂熊ヶ沢	急傾斜地の崩壊	11	1	4
158	Ⅰ-1074	平成26年3月14日	第187号	牛島	西津軽郡	鰺ケ沢町	大字姥袋町字大磯	急傾斜地の崩壊	12	1	4
159	Ⅰ-17004	平成26年3月14日	第187号	菅沼3号	西津軽郡	鰺ケ沢町	深谷町字菅沼	急傾斜地の崩壊	0	1	0
160	Ⅱ-0839	平成26年3月14日	第187号	湯舟5号	西津軽郡	鰺ケ沢町	大字湯舟町字若山杢沢	急傾斜地の崩壊	3	1	0
161	Ⅱ-0868	平成26年3月14日	第187号	松代	西津軽郡	鰺ケ沢町	大字松代町字白沢	急傾斜地の崩壊	0	1	0
162	Ⅱ-17012	平成26年3月14日	第187号	船越	西津軽郡	鰺ケ沢町	浜横沢町字船越	急傾斜地の崩壊	1	1	0
163	323-Ⅰ-015	平成17年3月23日	第208号	北大間沢	西津軽郡	深浦町	大字横磯字下岡崎	土石流	21	2	－
164	323-Ⅰ-016	平成17年3月23日	第207号	南大間沢	西津軽郡	深浦町	大字横磯字下岡崎	土石流	28	2	0
165	323-Ⅰ-017	平成17年3月23日	第208号	船沢川	西津軽郡	深浦町	大字横磯字中岡崎	土石流	6	2	－
166	323-Ⅰ-018	平成17年3月23日	第208号	横磯川	西津軽郡	深浦町	大字横磯字中岡崎	土石流	8	2	－
167	323-Ⅰ-019	平成17年3月23日	第208号	上岡崎川	西津軽郡	深浦町	大字横磯字上岡崎	土石流	0	2	－
168	323-Ⅱ-007	平成17年3月23日	第207号	中岡崎沢	西津軽郡	深浦町	大字横磯字中岡崎	土石流	2	1	0
169	323-Ⅱ-008	平成17年3月23日	第208号	小福浦川	西津軽郡	深浦町	大字横磯字上岡崎	土石流	3	2	－
170	Ⅱ-0908	平成17年3月23日	第207号	下岡崎2号	西津軽郡	深浦町	大字横磯字下岡崎	急傾斜地の崩壊	1	1	0
171	Ⅱ-0909	平成17年3月23日	第207号	下岡崎3号	西津軽郡	深浦町	大字横磯字下岡崎	急傾斜地の崩壊	2	1	0
172	Ⅱ-0910	平成17年3月23日	第207号	小福浦1号	西津軽郡	深浦町	大字横磯字上岡崎	急傾斜地の崩壊	2	1	0
173	Ⅱ-0911	平成17年3月23日	第207号	小福浦2号	西津軽郡	深浦町	大字横磯字上岡崎	急傾斜地の崩壊	1	1	1
174	Ⅱ-0912	平成17年3月23日	第207号	小福浦3号	西津軽郡	深浦町	大字横磯字上岡崎	急傾斜地の崩壊	0	1	0
175	人Ⅰ-0165	平成17年3月23日	第207号	下岡崎1号	西津軽郡	深浦町	大字横磯字下岡崎	急傾斜地の崩壊	0	1	0
176	323-Ⅰ-001	平成17年9月20日	第742号	築棒沢	西津軽郡	深浦町	大字柳田字築棒沢	土石流	9	2	－
177	323-Ⅰ-002	平成17年9月20日	第741号	寺の沢	西津軽郡	深浦町	大字岩坂字湯野	土石流	7	1	4
178	323-Ⅰ-003	平成17年9月20日	第742号	南岩坂沢	西津軽郡	深浦町	大字岩坂字横塚	土石流	6	2	－
179	323-Ⅰ-004	平成17年9月20日	第742号	北大童子沢	西津軽郡	深浦町	大字岩坂字長谷野	土石流	9	2	－
180	323-Ⅰ-005	平成17年9月20日	第741号	北追立沢	西津軽郡	深浦町	大字北金ケ沢字塩見形	土石流	95	2	0
181	323-Ⅰ-006	平成17年9月20日	第741号	トモエ沢	西津軽郡	深浦町	大字北金ケ沢字塩見形	土石流	116	1	0
182	323-Ⅰ-007	平成17年9月20日	第742号	第二榊原沢	西津軽郡	深浦町	大字北金ケ沢字榊原	土石流	10	2	－
183	323-Ⅰ-008	平成17年9月20日	第742号	宿合沢	西津軽郡	深浦町	大字北金ケ沢字榊原	土石流	7	2	－
184	323-Ⅰ-009	平成17年9月20日	第742号	小沢	西津軽郡	深浦町	大字北金ケ沢字榊原上野	土石流	0	2	－
185	323-Ⅰ-010	平成17年9月20日	第741号	榊原沢	西津軽郡	深浦町	大字北金ケ沢字榊原上野	土石流	0	1	0
186	323-Ⅱ-001	平成17年9月20日	第742号	北岩坂沢	西津軽郡	深浦町	大字岩坂字長谷野	土石流	4	2	－
187	323-Ⅱ-002	平成17年9月20日	第742号	南大童子沢	西津軽郡	深浦町	大字岩坂字長谷野	土石流	2	2	－
188	323-Ⅱ-003	平成17年9月20日	第742号	長谷野沢	西津軽郡	深浦町	大字岩坂字長谷野	土石流	3	2	－
189	323-Ⅱ-004	平成17年9月20日	第742号	栃沢川	西津軽郡	深浦町	大字関字栃沢	土石流	1	2	－
190	323-Ⅱ-005	平成17年9月20日	第742号	深沢川	西津軽郡	深浦町	大字北金ケ沢字塩見形	土石流	77	2	－
191	323-Ⅱ-006	平成17年9月20日	第741号	塩見山平沢	西津軽郡	深浦町	大字追良瀬字塩見山平	土石流	0	1	0
192	Ⅰ-1075	平成17年9月20日	第741号	江沢	西津軽郡	深浦町	大字柳田字江沢	急傾斜地の崩壊	11	1	1
193	Ⅰ-1076	平成17年9月20日	第741号	大童子	西津軽郡	深浦町	大字岩坂字長谷野	急傾斜地の崩壊	23	1	1
194	Ⅰ-1077	平成17年9月20日	第741号	岩坂	西津軽郡	深浦町	大字岩坂字長谷野	急傾斜地の崩壊	4	1	3
195	Ⅰ-1078	平成17年9月20日	第741号	岩坂2号	西津軽郡	深浦町	大字岩坂字横塚	急傾斜地の崩壊	4	1	3
196	Ⅰ-1079	平成17年9月20日	第741号	塩見形	西津軽郡	深浦町	大字北金ケ沢字塩見形	急傾斜地の崩壊	57	1	5
197	Ⅰ-1080	平成17年9月20日	第741号	榊原	西津軽郡	深浦町	大字北金ケ沢字塩見形	急傾斜地の崩壊	24	1	0
198	Ⅰ-1081	平成17年9月20日	第741号	榊原3号	西津軽郡	深浦町	大字北金ケ沢字榊原	急傾斜地の崩壊	11	1	0
199	Ⅰ-1082	平成17年9月20日	第741号	千畳敷	西津軽郡	深浦町	大字北金ケ沢字榊原	急傾斜地の崩壊	4	1	0
200	Ⅰ-1083	平成17年9月20日	第741号	榊原2号	西津軽郡	深浦町	大字北金ケ沢字榊原	急傾斜地の崩壊	11	1	1
201	Ⅰ-1084	平成17年9月20日	第741号	田野沢3号	西津軽郡	深浦町	大字田野沢字小田沢	急傾斜地の崩壊	17	1	4
202	Ⅰ-1085	平成17年9月20日	第741号	田野沢5号	西津軽郡	深浦町	大字田野沢字成瀬	急傾斜地の崩壊	25	1	5
203	Ⅰ-1086	平成17年9月20日	第742号	田野沢4号	西津軽郡	深浦町	大字田野沢字成瀬	急傾斜地の崩壊	8	2	－
204	Ⅰ-1087	平成17年9月20日	第741号	田野沢1号	西津軽郡	深浦町	大字田野沢字汐干浜	急傾斜地の崩壊	17	1	0
205	Ⅰ-1088	平成17年9月20日	第741号	田野沢2号	西津軽郡	深浦町	大字田野沢字汐干浜	急傾斜地の崩壊	33	1	8
206	Ⅰ-1089	平成17年9月20日	第741号	成瀬	西津軽郡	深浦町	大字田野沢字成瀬	急傾斜地の崩壊	0	1	0
207	Ⅰ-1090	平成17年9月20日	第741号	貝良木	西津軽郡	深浦町	大字風合瀬字下砂子川	急傾斜地の崩壊	20	1	1
208	Ⅰ-1091	平成17年9月20日	第741号	中砂子川1号	西津軽郡	深浦町	大字風合瀬字中砂子川	急傾斜地の崩壊	6	1	0
209	Ⅰ-1092	平成17年9月20日	第741号	風合瀬	西津軽郡	深浦町	大字風合瀬字下砂子川	急傾斜地の崩壊	85	1	5

番号	危険箇所番号	公示年月日	告示番号	区域名	所在地			自然現象の種類	区域内の人家		
					郡・市	町・村	字		警戒区域	うち特別警戒区域	
									戸数	有:1 無:2	戸数
210	Ⅰ-1093	平成17年9月20日	第741号	下村	西津軽郡	深浦町	大字風合瀬字中砂子川	急傾斜地の崩壊	3	1	0
211	Ⅰ-1094	平成17年9月20日	第741号	蠶木	西津軽郡	深浦町	大字蠶木字亀ヶ崎	急傾斜地の崩壊	1	1	1
212	Ⅰ-1095	平成17年9月20日	第741号	塩見崎3号	西津軽郡	深浦町	大字追良瀬字塩見山平	急傾斜地の崩壊	7	1	2
213	Ⅰ-1096	平成17年9月20日	第741号	塩見崎	西津軽郡	深浦町	大字追良瀬字塩見山平	急傾斜地の崩壊	12	1	6
214	Ⅰ-1097	平成17年9月20日	第742号	塩見崎2号	西津軽郡	深浦町	大字追良瀬字塩見山平	急傾斜地の崩壊	5	2	－
215	Ⅰ-1098	平成17年9月20日	第741号	相野山	西津軽郡	深浦町	大字追良瀬字相野山	急傾斜地の崩壊	29	1	3
216	Ⅰ-1099	平成17年9月20日	第741号	広戸2号	西津軽郡	深浦町	大字広戸字高田中野	急傾斜地の崩壊	0	1	0
217	Ⅰ-1100	平成17年9月20日	第741号	広戸	西津軽郡	深浦町	大字広戸字母沢家岸	急傾斜地の崩壊	12	1	2
218	Ⅱ-0878	平成17年9月20日	第741号	桜田	西津軽郡	深浦町	大字柳田字桜田	急傾斜地の崩壊	0	1	0
219	Ⅱ-0879	平成17年9月20日	第741号	長谷野	西津軽郡	深浦町	大字岩坂字長谷野	急傾斜地の崩壊	2	1	2
220	Ⅱ-0880	平成17年9月20日	第741号	湯野	西津軽郡	深浦町	大字岩坂字湯野	急傾斜地の崩壊	2	1	0
221	Ⅱ-088 1	平成17年9月20日	第741号	栃沢2号	西津軽郡	深浦町	大字関字栃沢	急傾斜地の崩壊	3	1	0
222	Ⅱ-0882	平成17年9月20日	第741号	塩見形2号	西津軽郡	深浦町	大字北金ケ沢字塩見形	急傾斜地の崩壊	2	1	2
223	Ⅱ-0883	平成17年9月20日	第741号	榊原4号	西津軽郡	深浦町	大字北金ケ沢字榊原	急傾斜地の崩壊	1	1	1
224	Ⅱ-0884	平成17年9月20日	第741号	大磯	西津軽郡	深浦町	大字風合瀬字大磯	急傾斜地の崩壊	2	1	1
225	Ⅱ-0885	平成17年9月20日	第741号	上晴山	西津軽郡	深浦町	大字風合瀬字大磯	急傾斜地の崩壊	1	1	0
226	Ⅱ-0886	平成17年9月20日	第741号	中砂子川2号	西津軽郡	深浦町	大字風合瀬字中砂子川	急傾斜地の崩壊	1	1	0
227	Ⅱ-0887	平成17年9月20日	第741号	風合瀬3号	西津軽郡	深浦町	大字風合瀬字中砂子川	急傾斜地の崩壊	1	1	1
228	Ⅱ-0888	平成17年9月20日	第741号	風合瀬4号	西津軽郡	深浦町	大字風合瀬字中砂子川	急傾斜地の崩壊	1	1	1
229	Ⅱ-0889	平成17年9月20日	第741号	三浦1号	西津軽郡	深浦町	大字蠶木字三浦	急傾斜地の崩壊	1	1	1
230	Ⅱ-0890	平成17年9月20日	第741号	三浦2号	西津軽郡	深浦町	大字蠶木字三浦	急傾斜地の崩壊	1	1	1
231	Ⅱ-0891	平成17年9月20日	第741号	扇田	西津軽郡	深浦町	大字蠶木字扇田	急傾斜地の崩壊	1	1	0
232	Ⅱ-0892	平成17年9月20日	第741号	津山1号	西津軽郡	深浦町	大字蠶木字津山	急傾斜地の崩壊	2	1	1
233	Ⅱ-0893	平成17年9月20日	第741号	津山2号	西津軽郡	深浦町	大字蠶木字津山	急傾斜地の崩壊	2	1	0
234	Ⅱ-0894	平成17年9月20日	第741号	亀ヶ崎	西津軽郡	深浦町	大字蠶木字亀ヶ崎	急傾斜地の崩壊	1	1	1
235	Ⅱ-0897	平成17年9月20日	第741号	塩見山平	西津軽郡	深浦町	大字追良瀬字塩見山平	急傾斜地の崩壊	2	1	1
236	Ⅱ-0898	平成17年9月20日	第741号	広戸3号	西津軽郡	深浦町	大字広戸字母沢家岸	急傾斜地の崩壊	6	1	0
237	Ⅱ-0899	平成17年9月20日	第741号	山崎高田	西津軽郡	深浦町	大字広戸字山崎高田	急傾斜地の崩壊	1	1	1
238	人Ⅰ-0159	平成17年9月20日	第741号	栃沢1号	西津軽郡	深浦町	大字関字栃沢	急傾斜地の崩壊	0	1	0
239	人Ⅰ-0160	平成17年9月20日	第741号	榊原上野	西津軽郡	深浦町	大字北金ケ沢字榊原上野	急傾斜地の崩壊	0	1	0
240	人Ⅰ-0161	平成17年9月20日	第741号	風合瀬2号	西津軽郡	深浦町	大字風合瀬字下砂子川	急傾斜地の崩壊	1	1	1
241	人Ⅰ-0162	平成17年9月20日	第741号	上砂子川	西津軽郡	深浦町	大字風合瀬字上砂子川	急傾斜地の崩壊	1	1	1
242	人Ⅱ-0172	平成17年9月20日	第741号	横塚	西津軽郡	深浦町	大字岩坂字横塚	急傾斜地の崩壊	1	1	1
243	人Ⅱ-0173	平成17年9月20日	第741号	風合瀬5号	西津軽郡	深浦町	大字風合瀬字砂子川	急傾斜地の崩壊	3	1	1
244	人Ⅱ-0174	平成17年9月20日	第741号	津山3号	西津軽郡	深浦町	大字蠶木字津山	急傾斜地の崩壊	3	1	0
245	323-Ⅰ-011	平成17年10月14日	第787号	大山下沢	西津軽郡	深浦町	大字追良瀬字初瀬山草分	土石流	12	1	0
246	323-Ⅰ-012	平成17年10月14日	第787号	大山中沢	西津軽郡	深浦町	大字追良瀬字初瀬山上川原	土石流	15	1	0
247	323-Ⅰ-013	平成17年10月14日	第788号	堤沢	西津軽郡	深浦町	大字深浦字苗代沢	土石流	30	2	－
248	323-Ⅰ-014	平成17年10月14日	第788号	元城沢	西津軽郡	深浦町	大字深浦字元城	土石流	21	2	－
249	323-Ⅰ-020	平成17年10月14日	第788号	西新井田沢	西津軽郡	深浦町	大字艫作字清滝	土石流	41	2	－
250	323-Ⅰ-021	平成17年10月14日	第787号	東新井田沢	西津軽郡	深浦町	大字艫作字下清滝	土石流	52	1	0
251	323-Ⅰ-022	平成17年10月14日	第787号	ながさの沢	西津軽郡	深浦町	大字艫作字鍋石	土石流	0	1	0
252	Ⅰ-1101	平成17年10月14日	第787号	家野上	西津軽郡	深浦町	大字広戸字家野上	急傾斜地の崩壊	0	1	0
253	Ⅰ-1102	平成17年10月14日	第787号	吾妻沢1号	西津軽郡	深浦町	大字深浦字吾妻沢	急傾斜地の崩壊	1	1	1
254	Ⅰ-1103	平成17年10月14日	第787号	苗代沢2号	西津軽郡	深浦町	大字深浦字薤野	急傾斜地の崩壊	10	1	1
255	Ⅰ-1104	平成17年10月14日	第787号	薤野	西津軽郡	深浦町	大字深浦字薤野	急傾斜地の崩壊	53	1	7
256	Ⅰ-1105	平成17年10月14日	第787号	千年坂	西津軽郡	深浦町	大字深浦字苗代沢	急傾斜地の崩壊	12	1	1
257	Ⅰ-1106	平成17年10月14日	第787号	苗代沢	西津軽郡	深浦町	大字深浦字苗代沢	急傾斜地の崩壊	54	1	5
258	Ⅰ-1107	平成17年10月14日	第787号	新坂	西津軽郡	深浦町	大字深浦字岡町	急傾斜地の崩壊	14	1	9
259	Ⅰ-1108	平成17年10月14日	第787号	万年坂	西津軽郡	深浦町	大字深浦字浜町	急傾斜地の崩壊	14	1	2
260	Ⅰ-1109	平成17年10月14日	第787号	浜町2号	西津軽郡	深浦町	大字深浦字浜町	急傾斜地の崩壊	37	1	5
261	Ⅰ-1110	平成17年10月14日	第787号	中沢	西津軽郡	深浦町	大字深浦字中沢	急傾斜地の崩壊	62	1	26
262	Ⅰ-1111	平成17年10月14日	第787号	中沢3号	西津軽郡	深浦町	大字深浦字中沢	急傾斜地の崩壊	0	1	0

番号	危険箇所番号	公示年月日	告示番号	区域名	所在地			自然現象の種類	区域内の人家		
					郡・市	町・村	字		警戒区域	うち特別警戒区域	
									戸数	有:1 無:2	戸数
263	Ⅰ-1112	平成17年10月14日	第787号	中沢4号	西津軽郡	深浦町	大字深浦字中沢	急傾斜地の崩壊	19	1	0
264	Ⅰ-1113	平成17年10月14日	第787号	中沢2号	西津軽郡	深浦町	大字深浦字中沢	急傾斜地の崩壊	17	1	1
265	Ⅰ-1114	平成17年10月14日	第787号	浜町1号	西津軽郡	深浦町	大字深浦字浜町	急傾斜地の崩壊	32	1	10
266	Ⅰ-1115	平成17年10月14日	第787号	川原町	西津軽郡	深浦町	大字深浦字浜町	急傾斜地の崩壊	15	1	2
267	Ⅰ-1116	平成17年10月14日	第787号	元城	西津軽郡	深浦町	大字深浦字元城	急傾斜地の崩壊	42	1	15
268	Ⅰ-1117	平成17年10月14日	第787号	元深浦1号	西津軽郡	深浦町	大字深浦字元深浦	急傾斜地の崩壊	7	1	0
269	Ⅰ-1118	平成17年10月14日	第787号	元深浦2号	西津軽郡	深浦町	大字深浦字元深浦	急傾斜地の崩壊	3	1	1
270	Ⅰ-1119	平成17年10月14日	第787号	崎の町	西津軽郡	深浦町	大字深浦字元深浦	急傾斜地の崩壊	15	1	7
271	Ⅰ-1120	平成17年10月14日	第787号	岡崎2号	西津軽郡	深浦町	大字深浦字岡崎	急傾斜地の崩壊	27	1	1
272	Ⅰ-1121	平成17年10月14日	第787号	岡崎1号	西津軽郡	深浦町	大字深浦字岡崎	急傾斜地の崩壊	46	1	1
273	Ⅰ-1122	平成17年10月14日	第787号	弁天島	西津軽郡	深浦町	大字深浦字岡崎	急傾斜地の崩壊	0	1	0
274	Ⅰ-1123	平成17年10月14日	第787号	岡崎3号	西津軽郡	深浦町	大字深浦字岡崎	急傾斜地の崩壊	3	1	1
275	Ⅰ-1124	平成17年10月14日	第787号	艫作	西津軽郡	深浦町	大字艫作字清滝	急傾斜地の崩壊	1	1	0
276	Ⅱ-0895	平成17年10月14日	第787号	大山2号	西津軽郡	深浦町	大字追良瀬字初瀬山草分	急傾斜地の崩壊	1	1	0
277	Ⅱ-0896	平成17年10月14日	第787号	大山1号	西津軽郡	深浦町	大字追良瀬字初瀬山上川原	急傾斜地の崩壊	2	1	0
278	Ⅱ-0900	平成17年10月14日	第787号	吾妻沢2号	西津軽郡	深浦町	大字深浦字吾妻沢	急傾斜地の崩壊	2	1	2
279	Ⅱ-0901	平成17年10月14日	第787号	吾妻沢3号	西津軽郡	深浦町	大字深浦字吾妻沢	急傾斜地の崩壊	3	1	1
280	Ⅱ-0902	平成17年10月14日	第787号	吾妻沢4号	西津軽郡	深浦町	大字深浦字吾妻沢	急傾斜地の崩壊	1	1	0
281	Ⅱ-0903	平成17年10月14日	第787号	大林寺1号	西津軽郡	深浦町	大字上長慶平字大林寺	急傾斜地の崩壊	1	1	0
282	Ⅱ-0904	平成17年10月14日	第787号	大林寺2号	西津軽郡	深浦町	大字上長慶平字大林寺	急傾斜地の崩壊	1	1	0
283	Ⅱ-0905	平成17年10月14日	第787号	中沢5号	西津軽郡	深浦町	大字深浦字中沢	急傾斜地の崩壊	1	1	1
284	Ⅱ-0906	平成17年10月14日	第787号	元深浦3号	西津軽郡	深浦町	大字深浦字元深浦	急傾斜地の崩壊	1	1	0
285	Ⅱ-0907	平成17年10月14日	第787号	元深浦4号	西津軽郡	深浦町	大字深浦字元深浦	急傾斜地の崩壊	1	1	0
286	Ⅱ-0913	平成17年10月14日	第787号	上黄金崎	西津軽郡	深浦町	大字月屋字上黄金崎	急傾斜地の崩壊	1	1	0
287	人Ⅰ-0163	平成17年10月14日	第787号	尾上山	西津軽郡	深浦町	大字深浦字尾上山	急傾斜地の崩壊	5	1	2
288	人Ⅰ-0164	平成17年10月14日	第787号	寅平1号	西津軽郡	深浦町	大字深浦字寅平	急傾斜地の崩壊	0	1	0
289	人Ⅰ-0166	平成17年10月14日	第787号	下黄金崎	西津軽郡	深浦町	大字月屋字下黄金崎	急傾斜地の崩壊	0	1	0
290	人Ⅰ-0168	平成17年10月14日	第788号	上長慶平	西津軽郡	深浦町	大字上長慶平字芦菟	急傾斜地の崩壊	0	2	−
291	人Ⅱ-0175	平成17年10月14日	第787号	大林寺3号	西津軽郡	深浦町	大字上長慶平字大林寺	急傾斜地の崩壊	1	1	0
292	人Ⅱ-0176	平成17年10月14日	第787号	寅平2号	西津軽郡	深浦町	大字深浦字寅平	急傾斜地の崩壊	2	1	2
293	325-Ⅰ-001	平成19年2月26日	第124号	吉花沢	西津軽郡	深浦町	大字沢辺字吉花	土石流	26	1	0
294	325-Ⅰ-002	平成19年2月26日	第125号	玉坂川	西津軽郡	深浦町	大字岩崎字玉坂	土石流	12	2	−
295	325-Ⅰ-003	平成19年2月26日	第124号	ｷﾝｽｹﾉｻﾜ	西津軽郡	深浦町	大字松神字中浜松	土石流	12	1	0
296	325-Ⅰ-004	平成19年2月26日	第124号	合葉川	西津軽郡	深浦町	大字松神字上浜松	土石流	0	1	0
297	325-Ⅰ-005	平成19年2月26日	第124号	松神沢	西津軽郡	深浦町	大字松神字上浜松	土石流	16	1	3
298	325-Ⅰ-006	平成19年2月26日	第124号	筧沢２	西津軽郡	深浦町	大字大間越字筧	土石流	0	1	0
299	325-Ⅱ-001	平成19年2月26日	第124号	中松神沢	西津軽郡	深浦町	大字松神字中浜松	土石流	5	1	0
300	325-Ⅱ-002	平成19年2月26日	第125号	上松神沢	西津軽郡	深浦町	大字松神字上浜松	土石流	7	2	−
301	325-Ⅱ-003	平成19年2月26日	第125号	大浜沢	西津軽郡	深浦町	大字黒崎字大浜	土石流	9	2	−
302	325-Ⅱ-004	平成19年2月26日	第125号	白神川	西津軽郡	深浦町	大字大間越字白神浜	土石流	1	2	−
303	325-Ⅱ-005	平成19年2月26日	第124号	門沢川	西津軽郡	深浦町	大字大間越字宮崎浜	土石流	1	1	0
304	325-Ⅱ-006	平成19年2月26日	第124号	筧１	西津軽郡	深浦町	大字大間越字筧	土石流	0	1	0
305	325-Ⅱ-007	平成19年2月26日	第124号	筧２	西津軽郡	深浦町	大字大間越字筧	土石流	6	1	1
306	325-Ⅱ-008	平成19年2月26日	第124号	筧３	西津軽郡	深浦町	大字大間越字筧	土石流	5	1	2
307	Ⅰ-1125	平成19年2月26日	第124号	沢辺	西津軽郡	深浦町	大字沢辺字沢辺	急傾斜地の崩壊	34	1	1
308	Ⅰ-1126	平成19年2月26日	第124号	吉花	西津軽郡	深浦町	大字沢辺字吉花	急傾斜地の崩壊	3	1	0
309	Ⅰ-1127	平成19年2月26日	第124号	浜野	西津軽郡	深浦町	大字岩崎字浜野	急傾斜地の崩壊	19	1	6
310	Ⅰ-1128	平成19年2月26日	第124号	玉坂	西津軽郡	深浦町	大字岩崎字玉坂	急傾斜地の崩壊	42	1	15
311	Ⅰ-1129	平成19年2月26日	第124号	玉坂２号	西津軽郡	深浦町	大字岩崎字玉坂	急傾斜地の崩壊	12	1	2
312	Ⅰ-1130	平成19年2月26日	第124号	脇ノ沢	西津軽郡	深浦町	大字岩崎字脇ノ沢	急傾斜地の崩壊	68	1	26
313	Ⅰ-1131	平成19年2月26日	第124号	松原２号	西津軽郡	深浦町	大字岩崎字松原	急傾斜地の崩壊	12	1	4
314	Ⅰ-1132	平成19年2月26日	第124号	松原	西津軽郡	深浦町	大字岩崎字松原	急傾斜地の崩壊	34	1	4
315	Ⅰ-1133	平成19年2月26日	第124号	久田	西津軽郡	深浦町	大字久田字桐ノ沢	急傾斜地の崩壊	4	1	0

番号	危険箇所番号	公示年月日	告示番号	区域名	所在地			自然現象の種類	区域内の人家		
					郡・市	町・村	字		警戒区域	うち特別警戒区域	
									戸数	有:1 無:2	戸数
316	Ⅰ-1134	平成19年2月26日	第124号	桐ノ沢	西津軽郡	深浦町	大字森山字嶋田	急傾斜地の崩壊	2	1	1
317	Ⅰ-1135	平成19年2月26日	第124号	松浦	西津軽郡	深浦町	大字森山字松浦	急傾斜地の崩壊	18	1	0
318	Ⅰ-1136	平成19年2月26日	第124号	森山１号	西津軽郡	深浦町	大字松神字下浜松	急傾斜地の崩壊	2	1	2
319	Ⅰ-1137	平成19年2月26日	第124号	森山２号	西津軽郡	深浦町	大字松神字下浜松	急傾斜地の崩壊	1	1	1
320	Ⅰ-1138	平成19年2月26日	第124号	下浜松	西津軽郡	深浦町	大字松神字下浜松	急傾斜地の崩壊	6	1	5
321	Ⅰ-1139	平成19年2月26日	第124号	十二湖１号	西津軽郡	深浦町	大字松神字松神山国有林	急傾斜地の崩壊	0	1	0
322	Ⅰ-1140	平成19年2月26日	第124号	十二湖２号	西津軽郡	深浦町	大字松神字松神山国有林	急傾斜地の崩壊	0	1	0
323	Ⅰ-1141	平成19年2月26日	第124号	十二湖３号	西津軽郡	深浦町	大字松神字松神山国有林	急傾斜地の崩壊	0	1	0
324	Ⅰ-1142	平成19年2月26日	第124号	下浜松２号	西津軽郡	深浦町	大字松神字中浜松	急傾斜地の崩壊	10	1	1
325	Ⅰ-1143	平成19年2月26日	第124号	中浜松	西津軽郡	深浦町	大字松神字中浜松	急傾斜地の崩壊	17	1	2
326	Ⅰ-1144	平成19年2月26日	第124号	中浜松２号	西津軽郡	深浦町	大字松神字中浜松	急傾斜地の崩壊	1	1	1
327	Ⅰ-1145	平成19年2月26日	第124号	浜松	西津軽郡	深浦町	大字松神字上浜松	急傾斜地の崩壊	13	1	1
328	Ⅰ-1146	平成19年2月26日	第124号	小峰１号	西津軽郡	深浦町	大字松神字上浜松	急傾斜地の崩壊	0	1	0
329	Ⅰ-1147	平成19年2月26日	第124号	小峰２号	西津軽郡	深浦町	大字松神字松神山国有林	急傾斜地の崩壊	0	1	0
330	Ⅰ-1148	平成19年2月26日	第124号	小峰３号	西津軽郡	深浦町	大字松神字松神山国有林	急傾斜地の崩壊	0	1	0
331	Ⅰ-1149	平成19年2月26日	第124号	小浜１号	西津軽郡	深浦町	大字黒崎字小浜	急傾斜地の崩壊	23	1	9
332	Ⅰ-1150	平成19年2月26日	第124号	大浜１号	西津軽郡	深浦町	大字黒崎字大浜	急傾斜地の崩壊	6	1	3
333	Ⅰ-1151	平成19年2月26日	第124号	宮崎浜	西津軽郡	深浦町	大字大間越字宮崎浜	急傾斜地の崩壊	57	1	26
334	Ⅰ-1152	平成19年2月26日	第124号	下小屋野	西津軽郡	深浦町	大字大間越字下小屋野	急傾斜地の崩壊	23	1	5
335	Ⅰ-1153	平成19年2月26日	第124号	上小屋野	西津軽郡	深浦町	大字大間越字上小屋野	急傾斜地の崩壊	11	1	0
336	Ⅰ-1154	平成19年2月26日	第124号	木蓮寺１号	西津軽郡	深浦町	大字大間越字筧	急傾斜地の崩壊	6	1	0
337	Ⅰ-17001	平成19年2月26日	第124号	玉坂４号	西津軽郡	深浦町	大字岩崎字玉坂	急傾斜地の崩壊	6	1	3
338	Ⅰ-17002	平成19年2月26日	第124号	松原５号	西津軽郡	深浦町	大字岩崎字松原	急傾斜地の崩壊	2	1	0
339	Ⅱ-0914	平成19年2月26日	第124号	吉花２号	西津軽郡	深浦町	大字沢辺字吉花	急傾斜地の崩壊	1	1	0
340	Ⅱ-0915	平成19年2月26日	第124号	浜野２号	西津軽郡	深浦町	大字岩崎字貝釜	急傾斜地の崩壊	2	1	0
341	Ⅱ-0916	平成19年2月26日	第124号	松原３号	西津軽郡	深浦町	大字岩崎字松原	急傾斜地の崩壊	1	1	1
342	Ⅱ-0917	平成19年2月26日	第124号	松原４号	西津軽郡	深浦町	大字岩崎字泥ノ沢	急傾斜地の崩壊	4	1	0
343	Ⅱ-0918	平成19年2月26日	第124号	森山３号	西津軽郡	深浦町	大字松神字下浜松	急傾斜地の崩壊	1	1	0
344	Ⅱ-0919	平成19年2月26日	第124号	森山４号	西津軽郡	深浦町	大字松神字下浜松	急傾斜地の崩壊	1	1	0
345	Ⅱ-0920	平成19年2月26日	第124号	小浜２号	西津軽郡	深浦町	大字黒崎字小浜	急傾斜地の崩壊	1	1	1
346	Ⅱ-0921	平成19年2月26日	第124号	大浜２号	西津軽郡	深浦町	大字黒崎字大浜	急傾斜地の崩壊	1	1	0
347	Ⅱ-0922	平成19年2月26日	第124号	宮崎浜２号	西津軽郡	深浦町	大字大間越字宮崎浜	急傾斜地の崩壊	2	1	1
348	Ⅱ-0923	平成19年2月26日	第124号	宮崎浜３号	西津軽郡	深浦町	大字大間越字宮崎浜	急傾斜地の崩壊	1	1	1
349	Ⅱ-0924	平成19年2月26日	第124号	筧１ゴウ	西津軽郡	深浦町	大字大間越字筧	急傾斜地の崩壊	0	1	0
350	Ⅱ-0925	平成19年2月26日	第124号	筧２ゴウ	西津軽郡	深浦町	大字大間越字筧	急傾斜地の崩壊	1	1	0
351	Ⅱ-0926	平成19年2月26日	第124号	筧３ゴウ	西津軽郡	深浦町	大字大間越字筧	急傾斜地の崩壊	1	1	0
352	Ⅱ-0927	平成19年2月26日	第124号	木蓮寺２号	西津軽郡	深浦町	大字大間越字筧	急傾斜地の崩壊	3	1	3
353	Ⅱ-0928	平成19年2月26日	第124号	木蓮寺３号	西津軽郡	深浦町	大字大間越字筧	急傾斜地の崩壊	0	1	0
354	Ⅱ-17001	平成19年2月26日	第124号	津山４号	西津軽郡	深浦町	大字蠟木字津山	急傾斜地の崩壊	2	1	0
355	Ⅱ-17002	平成19年2月26日	第124号	浜野３号	西津軽郡	深浦町	大字岩崎字浜野	急傾斜地の崩壊	1	1	0
356	Ⅱ-17003	平成19年2月26日	第124号	浜野４号	西津軽郡	深浦町	大字岩崎字浜野	急傾斜地の崩壊	1	1	0
357	Ⅱ-17004	平成19年2月26日	第124号	玉坂３号	西津軽郡	深浦町	大字岩崎字玉坂	急傾斜地の崩壊	3	1	0
358	Ⅱ-17005	平成19年2月26日	第124号	松原６号	西津軽郡	深浦町	大字岩崎字松原	急傾斜地の崩壊	1	1	1
359	Ⅱ-17006	平成19年2月26日	第124号	平舘	西津軽郡	深浦町	大字岩崎字平舘	急傾斜地の崩壊	4	1	0
360	Ⅱ-17007	平成19年2月26日	第124号	下小屋野２号	西津軽郡	深浦町	大字大間越字下小屋野	急傾斜地の崩壊	1	1	1
361	Ⅱ-17008	平成19年2月26日	第124号	上小屋野２号	西津軽郡	深浦町	大字大間越字上小屋野	急傾斜地の崩壊	1	1	0
362	Ⅱ-17009	平成19年2月26日	第124号	筧４号	西津軽郡	深浦町	大字大間越字筧	急傾斜地の崩壊	1	1	1
363	砂-56	平成23年3月22日	第262号	関	西津軽郡	深浦町	大字関字栃沢	地滑り	3	2	－
364	砂-57	平成23年3月22日	第262号	石動	西津軽郡	深浦町	大字岩坂字谷田	地滑り	1	2	－
365	砂-60	平成23年3月22日	第262号	岩崎	西津軽郡	深浦町	大字岩崎字松原	地滑り	139	2	－
366	砂-61	平成23年3月22日	第262号	笹内川右岸	西津軽郡	深浦町	大字岩崎	地滑り	0	2	－
367	砂-63	平成23年3月22日	第262号	大間	西津軽郡	深浦町	大字深浦字岡崎大間	地滑り	0	2	－
368	林323-G0001	平成23年3月22日	第262号	芦菏	西津軽郡	深浦町	大字上長慶平字芦菏	地滑り	26	2	－

番号	危険箇所番号	公示年月日	告示番号	区域名	所在地			自然現象の種類	区域内の人家		
					郡・市	町・村	字		警戒区域	うち特別警戒区域	
									戸数	有:1 無:2	戸数
369	林323-G0002	平成23年3月22日	第262号	大山	西津軽郡	深浦町	大字追良瀬字広野	地滑り	70	2	－
370	林323-G0003	平成23年3月22日	第262号	津軽平	西津軽郡	深浦町	大字長慶平字津軽平	地滑り	7	2	－
371	林323-G0004	平成23年3月22日	第262号	大林寺	西津軽郡	深浦町	大字上長慶平字大林寺	地滑り	2	2	－
372	Ⅱ-17013	平成26年3月14日	第191号	小浜３号	西津軽郡	深浦町	大字黒崎字大浜	急傾斜地の崩壊	1	1	0

上北地域県民局地域整備部管内

番号	危険箇所番号	公示年月日	告示番号	区域名	所在地			自然現象の種類	区域内の人家		
					郡・市	町・村	字		警戒区域	うち特別警戒区域	
									戸数	有:1 無:2	戸数
1	404-Ⅰ-001	平成20年4月16日	第354号	上川目沢	十和田市		大字奥瀬字上通	土石流	17	2	－
2	404-Ⅰ-002	平成20年4月16日	第353号	東焼山沢	十和田市		大字奥瀬字栃久保	土石流	2	1	0
3	404-Ⅰ-003	平成20年4月16日	第353号	焼山沢	十和田市		大字奥瀬字栃久保	土石流	0	1	0
4	404-Ⅰ-004	平成20年4月16日	第353号	南焼山沢	十和田市		大字奥瀬字栃久保	土石流	0	1	0
5	404-Ⅰ-005	平成20年4月16日	第353号	北宇樽部沢	十和田市		大字奥瀬字十和田	土石流	0	1	0
6	404-Ⅰ-006	平成20年4月16日	第353号	中宇樽部沢	十和田市		大字奥瀬字十和田	土石流	5	1	0
7	404-Ⅰ-007	平成20年4月16日	第353号	東湖北沢	十和田市		大字奥瀬字十和田	土石流	14	1	2
8	404-Ⅰ-008	平成20年4月16日	第353号	東湖南沢	十和田市		大字奥瀬字十和田	土石流	0	1	0
9	404-Ⅰ-009	平成20年4月16日	第353号	休屋沢	十和田市		大字奥瀬字十和田	土石流	23	1	3
10	404-Ⅰ-010	平成20年4月16日	第353号	北子ノ口沢	十和田市		大字奥瀬字奥瀬尻辺山国有林	土石流	0	1	0
11	404-Ⅰ-011	平成20年4月16日	第353号	子ノ口沢	十和田市		大字奥瀬字十和田	土石流	2	1	0
12	404-Ⅰ-013	平成20年4月16日	第353号	猿倉南沢	十和田市		大字奥瀬字猿倉	土石流	0	1	0
13	404-Ⅰ-014	平成20年4月16日	第353号	谷地沢	十和田市		大字法量字法量谷地国有林	土石流	0	1	0
14	404-Ⅰ-015	平成20年4月16日	第354号	上十和田沢	十和田市		大字法量字焼山	土石流	8	2	－
15	404-Ⅰ-016	平成20年4月16日	第353号	中十和田沢	十和田市		大字法量字焼山	土石流	44	1	0
16	404-Ⅰ-017	平成20年4月16日	第353号	下十和田沢	十和田市		大字法量字焼山	土石流	5	1	0
17	404-Ⅰ-018	平成20年4月16日	第354号	上焼山温泉沢	十和田市		大字法量字焼山	土石流	9	2	－
18	404-Ⅰ-019	平成20年4月16日	第354号	下焼山温泉沢	十和田市		大字法量字焼山	土石流	20	2	－
19	404-Ⅰ-020	平成20年4月16日	第354号	東十和田沢	十和田市		大字法量字焼山	土石流	26	2	－
20	404-Ⅰ-021	平成20年4月16日	第353号	タカマタ沢	十和田市		大字法量字焼山	土石流	7	1	0
21	404-Ⅰ-023	平成20年4月16日	第353号	西山屋沢	十和田市		大字法量字鳥谷附	土石流	4	1	0
22	404-Ⅰ-024	平成20年4月16日	第353号	下山屋沢	十和田市		大字法量字山屋	土石流	5	1	0
23	404-Ⅰ-025	平成20年4月16日	第353号	東山屋沢	十和田市		大字法量字山屋	土石流	2	1	0
24	404-Ⅰ-026	平成20年4月16日	第354号	中里沢	十和田市		大字法量字中里	土石流	4	2	－
25	404-Ⅰ-027	平成20年4月16日	第354号	東中里沢	十和田市		大字法量字中里	土石流	4	2	－
26	404-Ⅰ-028	平成20年4月16日	第354号	蓬畑沢	十和田市		大字法量字蓬畑	土石流	3	2	－
27	404-Ⅱ-001-1	平成20年4月16日	第353号	東道交沢-1	十和田市		大字奥瀬字北向	土石流	2	1	0
	404-Ⅱ-001-2	平成20年4月16日	第353号	東道交沢-2	十和田市		大字奥瀬字北向	土石流	2	1	0
28	404-Ⅱ-002	平成20年4月16日	第354号	道交下沢	十和田市		大字奥瀬字赤石	土石流	6	2	－
29	404-Ⅱ-003	平成20年4月16日	第354号	栃久保沢	十和田市		大字奥瀬字栃久保	土石流	4	2	－
30	404-Ⅱ-004	平成20年4月16日	第353号	西十和田沢	十和田市		大字法量字焼山	土石流	0	1	0
31	404-Ⅱ-005	平成20年4月16日	第353号	北十和田沢	十和田市		大字法量字焼山	土石流	0	1	0
32	404-Ⅱ-006	平成20年4月16日	第354号	渕沢	十和田市		大字法量字渕瀬	土石流	0	2	－
33	404-Ⅱ-007	平成20年4月16日	第354号	オモ沢	十和田市		大字法量字尻貝下	土石流	1	2	－
34	404-Ⅱ-008	平成20年4月16日	第353号	漆畑沢	十和田市		大字法量字漆畑	土石流	0	1	0
35	Ⅰ-0783	平成20年4月16日	第353号	倉手２号	十和田市		大字三本木字倉手	急傾斜地の崩壊	0	1	0
36	Ⅰ-0784	平成20年4月16日	第353号	新田	十和田市		大字法量字新田	急傾斜地の崩壊	3	1	1
37	Ⅰ-0785	平成20年4月16日	第353号	中里	十和田市		大字法量字中里	急傾斜地の崩壊	8	1	2
38	Ⅰ-0786	平成20年4月16日	第353号	家ノ前	十和田市		大字法量字家ノ前	急傾斜地の崩壊	2	1	1
39	Ⅰ-0787	平成20年4月16日	第353号	山屋	十和田市		大字法量字山屋	急傾斜地の崩壊	4	1	0
40	Ⅰ-0788	平成20年4月16日	第353号	鳥谷附	十和田市		大字法量字鳥谷附	急傾斜地の崩壊	4	1	0
41	Ⅰ-0789	平成20年4月16日	第353号	大筋１号	十和田市		大字法量字大筋	急傾斜地の崩壊	3	1	0
42	Ⅰ-0790	平成20年4月16日	第353号	立石１号	十和田市		大字奥瀬字立石	急傾斜地の崩壊	4	1	2
43	Ⅰ-0791	平成20年4月16日	第353号	立石２号	十和田市		大字奥瀬字立石	急傾斜地の崩壊	7	1	0
44	Ⅰ-0792	平成20年4月16日	第353号	谷地１号	十和田市		大字法量字谷地	急傾斜地の崩壊	0	1	0
45	Ⅰ-0793	平成20年4月16日	第353号	焼山１号	十和田市		大字法量字焼山	急傾斜地の崩壊	0	1	0
46	Ⅰ-0794	平成20年4月16日	第353号	焼山２号	十和田市		大字法量字焼山	急傾斜地の崩壊	10	1	2
47	Ⅰ-0795	平成20年4月16日	第353号	焼山３号	十和田市		大字法量字焼山	急傾斜地の崩壊	0	1	0
48	Ⅰ-0796	平成20年4月16日	第353号	焼山４号	十和田市		大字法量字焼山	急傾斜地の崩壊	0	1	0
49	Ⅰ-0797	平成20年4月16日	第353号	焼山５号	十和田市		大字法量字焼山	急傾斜地の崩壊	0	1	0

番号	危険箇所番号	公示年月日	告示番号	区域名	所在地			自然現象の種類	区域内の人家		
					郡・市	町・村	字		警戒区域	うち特別警戒区域	
									戸数	有:1 無:2	戸数
50	Ⅰ-0798	平成20年4月16日	第353号	焼山６号	十和田市		大字法量字焼山	急傾斜地の崩壊	0	1	0
51	Ⅰ-0799	平成20年4月16日	第353号	焼山７号	十和田市		大字法量字焼山	急傾斜地の崩壊	1	1	0
52	Ⅰ-0800	平成20年4月16日	第353号	栃久保１号	十和田市		大字奥瀬字栃久保	急傾斜地の崩壊	1	1	1
53	Ⅰ-0801	平成20年4月16日	第353号	栃久保２号	十和田市		大字奥瀬字栃久保	急傾斜地の崩壊	1	1	0
54	Ⅰ-0802	平成20年4月16日	第353号	焼山９号	十和田市		大字法量字焼山	急傾斜地の崩壊	1	1	0
55	Ⅰ-0803	平成20年4月16日	第353号	焼山１０号	十和田市		大字法量字焼山	急傾斜地の崩壊	4	1	4
56	Ⅰ-0804	平成20年4月16日	第353号	栃久保５号	十和田市		大字奥瀬字栃久保	急傾斜地の崩壊	6	1	5
57	Ⅰ-0805	平成20年4月16日	第353号	栃久保６号	十和田市		大字奥瀬字栃久保	急傾斜地の崩壊	0	1	0
58	Ⅰ-0806	平成20年4月16日	第353号	栃久保７号	十和田市		大字奥瀬字栃久保	急傾斜地の崩壊	2	1	2
59	Ⅰ-0807	平成20年4月16日	第353号	栃久保８号	十和田市		大字奥瀬字栃久保	急傾斜地の崩壊	0	1	0
60	Ⅰ-0808	平成20年4月16日	第353号	蔦野湯	十和田市		大字奥瀬字蔦野湯	急傾斜地の崩壊	0	1	0
61	Ⅰ-0809	平成20年4月16日	第353号	谷地２号	十和田市		大字法量字谷地	急傾斜地の崩壊	0	1	0
62	Ⅰ-0810	平成20年4月16日	第353号	猿倉	十和田市		大字奥瀬字猿倉	急傾斜地の崩壊	0	1	0
63	Ⅰ-0811	平成20年4月16日	第353号	十和田１号	十和田市		大字奥瀬字十和田	急傾斜地の崩壊	3	1	2
64	Ⅰ-0812	平成20年4月16日	第353号	十和田２号	十和田市		大字奥瀬字十和田	急傾斜地の崩壊	2	1	1
65	Ⅰ-0813	平成20年4月16日	第353号	十和田３号	十和田市		大字奥瀬字奥瀬尻辺山国有林	急傾斜地の崩壊	0	1	0
66	Ⅰ-0814	平成20年4月16日	第353号	十和田４号	十和田市		大字奥瀬字十和田	急傾斜地の崩壊	0	1	0
67	Ⅰ-0815	平成20年4月16日	第353号	十和田５号	十和田市		大字奥瀬字十和田	急傾斜地の崩壊	8	1	5
68	Ⅰ-0816	平成20年4月16日	第353号	十和田６号	十和田市		大字奥瀬字十和田	急傾斜地の崩壊	6	1	1
69	Ⅰ-0817	平成20年4月16日	第353号	十和田７号	十和田市		大字奥瀬字十和田	急傾斜地の崩壊	1	1	0
70	Ⅱ-0637	平成20年4月16日	第353号	三日市	十和田市		大字沢田字三日市	急傾斜地の崩壊	1	1	0
71	Ⅱ-0638	平成20年4月16日	第353号	後平	十和田市		大字沢田字後平	急傾斜地の崩壊	0	1	0
72	Ⅱ-0639	平成20年4月16日	第353号	和野	十和田市		大字沢田字和野	急傾斜地の崩壊	2	1	1
73	Ⅱ-0640	平成20年4月16日	第353号	舘ノ下２号	十和田市		大字法量字舘ノ下	急傾斜地の崩壊	3	1	1
74	Ⅱ-0641	平成20年4月16日	第353号	舘ノ下１号	十和田市		大字法量字舘ノ下	急傾斜地の崩壊	1	1	1
75	Ⅱ-0642	平成20年4月16日	第353号	段ノ台	十和田市		大字法量字段ノ台	急傾斜地の崩壊	3	1	1
76	Ⅱ-0643	平成20年4月16日	第353号	上通	十和田市		大字奥瀬字上通	急傾斜地の崩壊	0	1	0
77	Ⅱ-0644	平成20年4月16日	第353号	北向	十和田市		大字奥瀬字北向	急傾斜地の崩壊	0	1	0
78	Ⅱ-0645	平成20年4月16日	第353号	大筋３号	十和田市		大字法量字大筋	急傾斜地の崩壊	2	1	0
79	Ⅱ-0646	平成20年4月16日	第353号	大筋２号	十和田市		大字法量字大筋	急傾斜地の崩壊	1	1	0
80	Ⅱ-0647	平成20年4月16日	第353号	立石４号	十和田市		大字奥瀬字立石	急傾斜地の崩壊	0	1	0
81	Ⅱ-0648	平成20年4月16日	第353号	有備	十和田市		大字法量字有備	急傾斜地の崩壊	2	1	0
82	Ⅱ-0649	平成20年4月16日	第353号	焼山８号	十和田市		大字法量字焼山	急傾斜地の崩壊	0	1	0
83	Ⅱ-0650	平成20年4月16日	第353号	十和田８号	十和田市		大字奥瀬字十和田	急傾斜地の崩壊	1	1	1
84	人Ⅰ-0127	平成20年4月16日	第353号	立石３号	十和田市		大字奥瀬字立石	急傾斜地の崩壊	0	1	0
85	206-Ⅰ-001	平成20年4月21日	第377号	中赤伏沢	十和田市		大字滝沢字赤伏	土石流	20	2	－
86	206-Ⅰ-002	平成20年4月21日	第377号	東赤伏沢	十和田市		大字滝沢字赤伏	土石流	17	2	－
87	206-Ⅰ-003	平成20年4月21日	第376号	西中渡沢	十和田市		大字滝沢字中渡	土石流	10	1	0
88	206-Ⅰ-006	平成20年4月21日	第376号	中村沢	十和田市		大字深持字大切川原	土石流	4	1	0
89	206-Ⅰ-007	平成20年4月21日	第377号	西深持沢	十和田市		大字深持字柏木	土石流	0	2	－
90	206-Ⅰ-008	平成20年4月21日	第376号	東深持沢	十和田市		大字深持字柏木	土石流	0	1	0
91	206-Ⅰ-009-1	平成20年4月21日	第376号	南熊ノ沢-1	十和田市		大字深持字梅家ノ下	土石流	2	1	0
	206-Ⅰ-009-2	平成20年4月21日	第376号	南熊ノ沢-2	十和田市		大字深持字梅家ノ下	土石流	3	1	0
92	206-Ⅱ-002	平成20年4月21日	第377号	川原沢	十和田市		大字滝沢字赤平	土石流	1	2	－
93	206-Ⅱ-003	平成20年4月21日	第376号	滝沢	十和田市		大字滝沢字上大沢	土石流	2	1	0
94	206-Ⅱ-004	平成20年4月21日	第377号	小林沢	十和田市		大字米田字小林	土石流	3	2	－
95	206-Ⅱ-005	平成20年4月21日	第376号	長下沢	十和田市		大字米田字長下	土石流	0	1	0
96	206-Ⅱ-006	平成20年4月21日	第377号	西石渡沢	十和田市		大字深持字梅山ノ下	土石流	0	2	－
97	206-Ⅱ-007	平成20年4月21日	第376号	東石渡沢	十和田市		大字深持字梅山ノ下	土石流	5	1	0
98	206-Ⅱ-008	平成20年4月21日	第377号	熊ノ沢	十和田市		大字深持字梅家ノ下	土石流	2	2	－
99	206-Ⅱ-009	平成20年4月21日	第376号	下熊ノ沢	十和田市		大字深持字梅家ノ下	土石流	2	1	0
100	206-Ⅱ-010	平成20年4月21日	第376号	東熊ノ沢	十和田市		大字深持字梅家ノ下	土石流	2	1	0
101	206-Ⅲ-001	平成20年4月21日	第376号	北如来堂沢	十和田市		大字深持字大川原	土石流	0	1	0

番号	危険箇所番号	公示年月日	告示番号	区域名	所在地			自然現象の種類	区域内の人家		
					郡・市	町・村	字		警戒区域	うち特別警戒区域	
									戸数	有:1 無:2	戸数
102	206-Ⅲ-002	平成20年4月21日	第376号	如来堂沢	十和田市		大字深持字大川原	土石流	0	1	0
103	206-Ⅲ-003	平成20年4月21日	第376号	南如来堂沢	十和田市		大字深持字大川原	土石流	1	1	0
104	206-Ⅲ-004	平成20年4月21日	第376号	北柏木沢	十和田市		大字深持字如来堂	土石流	0	1	0
105	206-Ⅲ-005	平成20年4月21日	第376号	南柏木沢	十和田市		大字深持字柏木	土石流	0	1	0
106	206-Ⅲ-006	平成20年4月21日	第376号	北熊ノ沢	十和田市		大字深持字柏木	土石流	0	1	0
107	206-Ⅲ-009	平成20年4月21日	第376号	後野沢	十和田市		大字洞内字後野	土石流	0	1	0
108	Ⅰ-0681	平成20年4月21日	第376号	妻ノ神	十和田市		大字洞内字妻ノ神	急傾斜地の崩壊	0	1	0
109	Ⅰ-0682	平成20年4月21日	第376号	菖蒲渡１号	十和田市		大字深持字糠森	急傾斜地の崩壊	1	1	1
110	Ⅰ-0683	平成20年4月21日	第376号	舟沢	十和田市		大字深持字舟沢	急傾斜地の崩壊	0	1	0
111	Ⅰ-0684	平成20年4月21日	第376号	梅家ノ下１号	十和田市		大字深持字梅家ノ下	急傾斜地の崩壊	4	1	1
112	Ⅰ-0685	平成20年4月21日	第376号	沼袋１号	十和田市		大字赤沼字沼袋	急傾斜地の崩壊	1	1	0
113	Ⅰ-0686	平成20年4月21日	第376号	赤沼	十和田市		大字赤沼字上川原	急傾斜地の崩壊	3	1	0
114	Ⅰ-0687	平成20年4月21日	第376号	白上１号	十和田市		大字相坂字白上	急傾斜地の崩壊	0	1	0
115	Ⅰ-0688	平成20年4月21日	第376号	上館	十和田市		大字切田字野月平	急傾斜地の崩壊	0	1	0
116	Ⅰ-0689	平成20年4月21日	第376号	万内１号	十和田市		大字米田字万内	急傾斜地の崩壊	3	1	2
117	Ⅰ-0690	平成20年4月21日	第376号	北野１号	十和田市		大字米田字北野	急傾斜地の崩壊	0	1	0
118	Ⅰ-0691	平成20年4月21日	第376号	高谷	十和田市		大字米田字加原	急傾斜地の崩壊	0	1	0
119	Ⅰ-0692	平成20年4月21日	第376号	向町１号	十和田市		大字米田字向町	急傾斜地の崩壊	1	1	0
120	Ⅰ-0693	平成20年4月21日	第376号	向町２号	十和田市		大字米田字向町	急傾斜地の崩壊	1	1	0
121	Ⅰ-0694	平成20年4月21日	第376号	野月	十和田市		大字米田字野月	急傾斜地の崩壊	1	1	0
122	Ⅰ-0695	平成20年4月21日	第376号	種原１号	十和田市		大字米田字種原	急傾斜地の崩壊	3	1	0
123	Ⅰ-0696	平成20年4月21日	第376号	川尻１号	十和田市		大字米田字川尻	急傾斜地の崩壊	3	1	0
124	Ⅰ-0697	平成20年4月21日	第376号	中屋敷１号	十和田市		大字切田字中屋敷	急傾斜地の崩壊	2	1	0
125	Ⅰ-0698	平成20年4月21日	第376号	川原１号	十和田市		大字滝沢字川原	急傾斜地の崩壊	0	1	0
126	Ⅰ-0699	平成20年4月21日	第376号	舘１号	十和田市		大字滝沢字舘	急傾斜地の崩壊	0	1	0
127	Ⅰ-0700	平成20年4月21日	第376号	舘２号	十和田市		大字滝沢字舘	急傾斜地の崩壊	0	1	0
128	Ⅰ-0701	平成20年4月21日	第376号	日向山１号	十和田市		大字滝沢字日向山	急傾斜地の崩壊	0	1	0
129	Ⅱ-0566	平成20年4月21日	第376号	立崎１号	十和田市		大字立崎字堤尻	急傾斜地の崩壊	1	1	0
130	Ⅱ-0567	平成20年4月21日	第376号	大沢田前田	十和田市		大字大沢田字前田	急傾斜地の崩壊	2	1	1
131	Ⅱ-0568	平成20年4月21日	第376号	沼田野	十和田市		大字洞内字沼田野	急傾斜地の崩壊	1	1	0
132	Ⅱ-0569	平成20年4月21日	第376号	洞内前田１号	十和田市		大字洞内字山崎	急傾斜地の崩壊	4	1	1
133	Ⅱ-0570	平成20年4月21日	第376号	林ノ道１号	十和田市		大字八斗沢字家ノ下	急傾斜地の崩壊	2	1	0
134	Ⅱ-0571	平成20年4月21日	第376号	後野	十和田市		大字洞内字後野	急傾斜地の崩壊	1	1	0
135	Ⅱ-0572	平成20年4月21日	第376号	豊良１号	十和田市		大字洞内字豊良	急傾斜地の崩壊	1	1	0
136	Ⅱ-0573	平成20年4月21日	第376号	大切川原	十和田市		大字深持字梅山ノ下	急傾斜地の崩壊	0	1	0
137	Ⅱ-0574	平成20年4月21日	第376号	梅家ノ下２号	十和田市		大字深持字梅家ノ下	急傾斜地の崩壊	0	1	0
138	Ⅱ-0575	平成20年4月21日	第376号	沢幅	十和田市		大字三本木字沢幅	急傾斜地の崩壊	2	1	1
139	Ⅱ-0576	平成20年4月21日	第376号	沼袋２号	十和田市		大字赤沼字沼袋	急傾斜地の崩壊	2	1	0
140	Ⅱ-0577	平成20年4月21日	第376号	明戸１号	十和田市		大字赤沼字明戸	急傾斜地の崩壊	0	1	0
141	Ⅱ-0578	平成20年4月21日	第376号	下川原１号	十和田市		大字赤沼字下川原	急傾斜地の崩壊	0	1	0
142	Ⅱ-0581	平成20年4月21日	第376号	白上３号	十和田市		大字相坂字白上	急傾斜地の崩壊	1	1	0
143	Ⅱ-0582	平成20年4月21日	第376号	小山家ノ上	十和田市		大字藤島字上平	急傾斜地の崩壊	2	1	0
144	Ⅱ-0583	平成20年4月21日	第376号	切田家ノ下	十和田市		大字切田字家ノ下	急傾斜地の崩壊	2	1	0
145	Ⅱ-0584	平成20年4月21日	第376号	山日向	十和田市		大字米田字山日向	急傾斜地の崩壊	1	1	1
146	Ⅱ-0585	平成20年4月21日	第376号	道ノ北	十和田市		大字滝沢字道ノ北	急傾斜地の崩壊	2	1	1
147	Ⅱ-0586	平成20年4月21日	第376号	向町３号	十和田市		大字米田字向町	急傾斜地の崩壊	0	1	0
148	Ⅱ-0587	平成20年4月21日	第376号	万内２号	十和田市		大字米田字万内	急傾斜地の崩壊	1	1	0
149	Ⅱ-0588	平成20年4月21日	第376号	万内３号	十和田市		大字米田字万内	急傾斜地の崩壊	1	1	1
150	Ⅱ-0589	平成20年4月21日	第376号	清瀬１号	十和田市		大字米田字清瀬	急傾斜地の崩壊	0	1	0
151	Ⅱ-0590	平成20年4月21日	第376号	清瀬２号	十和田市		大字米田字清瀬	急傾斜地の崩壊	1	1	1
152	Ⅱ-0591	平成20年4月21日	第376号	大不動１号	十和田市		大字大不動字大久保	急傾斜地の崩壊	1	1	1
153	Ⅱ-0592	平成20年4月21日	第376号	下川尻	十和田市		大字米田字下川尻	急傾斜地の崩壊	3	1	0
154	Ⅱ-0593	平成20年4月21日	第376号	平中１号	十和田市		大字米田字平中	急傾斜地の崩壊	0	1	0

番号	危険箇所番号	公示年月日	告示番号	区域名	所在地			自然現象の種類	区域内の人家		
					郡・市	町・村	字		警戒区域	うち特別警戒区域	
									戸数	有:1 無:2	戸数
155	Ⅱ-0594	平成20年4月21日	第376号	笊畑１号	十和田市		大字米田字笊畑	急傾斜地の崩壊	0	1	0
156	Ⅱ-0595	平成20年4月21日	第376号	大不動柏木２号	十和田市		大字大不動字柏木	急傾斜地の崩壊	1	1	0
157	Ⅱ-0596	平成20年4月21日	第376号	中屋敷２号	十和田市		大字切田字中屋敷	急傾斜地の崩壊	1	1	0
158	Ⅱ-0597	平成20年4月21日	第376号	大渡	十和田市		大字滝沢字大渡	急傾斜地の崩壊	1	1	1
159	Ⅱ-0599	平成20年4月21日	第376号	舘３号	十和田市		大字滝沢字坂ノ下タ	急傾斜地の崩壊	1	1	0
160	Ⅱ-0600	平成20年4月21日	第376号	日向山２号	十和田市		大字滝沢字日向山	急傾斜地の崩壊	1	1	1
161	Ⅱ-0601	平成20年4月21日	第376号	漆畑１号	十和田市		大字滝沢字漆畑	急傾斜地の崩壊	1	1	0
162	Ⅱ-15301	平成20年4月21日	第376号	蒼前堂２号	十和田市		大字伝法寺字蒼前堂	急傾斜地の崩壊	3	1	0
163	Ⅱ-15302	平成20年4月21日	第376号	下川原４号	十和田市		大字三本木字下川原	急傾斜地の崩壊	1	1	1
164	Ⅲ-0152	平成20年4月21日	第376号	下モ山	十和田市		大字大沢田字下モ山	急傾斜地の崩壊	1	1	0
165	Ⅲ-0153	平成20年4月21日	第376号	早坂１号	十和田市		大字大沢田字早坂	急傾斜地の崩壊	0	1	0
166	Ⅲ-0154	平成20年4月21日	第376号	早坂２号	十和田市		大字大沢田字早坂	急傾斜地の崩壊	0	1	0
167	Ⅲ-0155	平成20年4月21日	第376号	葉ノ木谷地２号	十和田市		大字大沢田字長根	急傾斜地の崩壊	0	1	0
168	Ⅲ-0156	平成20年4月21日	第376号	堤尻	十和田市		大字立崎字堤尻	急傾斜地の崩壊	0	1	0
169	Ⅲ-0157	平成20年4月21日	第376号	立崎２号	十和田市		大字立崎字堤尻	急傾斜地の崩壊	2	1	0
170	Ⅲ-0159	平成20年4月21日	第376号	大沢田３号	十和田市		大字大沢田字前田	急傾斜地の崩壊	0	1	0
171	Ⅲ-0161	平成20年4月21日	第376号	洞内前田３号	十和田市		大字洞内字山崎	急傾斜地の崩壊	1	1	0
172	Ⅲ-0164	平成20年4月21日	第376号	林ノ道３号	十和田市		大字八斗沢字家ノ下	急傾斜地の崩壊	0	1	0
173	Ⅲ-0170	平成20年4月21日	第376号	家ノ下６号	十和田市		大字八斗沢字家ノ下	急傾斜地の崩壊	0	1	0
174	Ⅲ-0171	平成20年4月21日	第376号	家ノ下７号	十和田市		大字八斗沢字家ノ下	急傾斜地の崩壊	2	1	0
175	Ⅲ-0172	平成20年4月21日	第376号	家ノ下８号	十和田市		大字相坂字高清水	急傾斜地の崩壊	0	1	0
176	Ⅲ-0174	平成20年4月21日	第376号	高清水２号	十和田市		大字相坂字高清水	急傾斜地の崩壊	1	1	0
177	Ⅲ-0175	平成20年4月21日	第376号	高清水３号	十和田市		大字相坂字高清水	急傾斜地の崩壊	0	1	0
178	Ⅲ-0178	平成20年4月21日	第376号	豊良４号	十和田市		大字洞内字下豊良	急傾斜地の崩壊	1	1	0
179	Ⅲ-0179	平成20年4月21日	第376号	豊良５号	十和田市		大字洞内字舘	急傾斜地の崩壊	0	1	0
180	Ⅲ-0182	平成20年4月21日	第376号	舘ノ下１号	十和田市		大字洞内字舘ノ下	急傾斜地の崩壊	0	1	0
181	Ⅲ-0183	平成20年4月21日	第376号	舘ノ下２号	十和田市		大字洞内字舘ノ下	急傾斜地の崩壊	0	1	0
182	Ⅲ-0184	平成20年4月21日	第376号	舘ノ下３号	十和田市		大字深持字菖蒲渡	急傾斜地の崩壊	1	1	1
183	Ⅲ-0185	平成20年4月21日	第376号	菖蒲渡２号	十和田市		大字深持字後平	急傾斜地の崩壊	1	1	0
184	Ⅲ-0187	平成20年4月21日	第376号	菖蒲渡４号	十和田市		大字深持字糠森	急傾斜地の崩壊	0	1	0
185	Ⅲ-0191	平成20年4月21日	第376号	如来堂１号	十和田市		大字深持字如来堂	急傾斜地の崩壊	1	1	0
186	Ⅲ-0195	平成20年4月21日	第376号	如来堂５号	十和田市		大字深持字梅山	急傾斜地の崩壊	0	1	0
187	Ⅲ-0197	平成20年4月21日	第376号	深持柏木２号	十和田市		大字深持字梅家ノ下	急傾斜地の崩壊	0	1	0
188	Ⅲ-0198	平成20年4月21日	第376号	倉手	十和田市		大字三本木字倉手	急傾斜地の崩壊	1	1	0
189	Ⅲ-0200	平成20年4月21日	第376号	佐井幅２号	十和田市		大字三本木字佐井幅	急傾斜地の崩壊	1	1	1
190	Ⅲ-0201	平成20年4月21日	第376号	上田川原	十和田市		大字赤沼字沼袋	急傾斜地の崩壊	0	1	0
191	Ⅲ-0202	平成20年4月21日	第376号	沼袋３号	十和田市		大字赤沼字沼袋	急傾斜地の崩壊	1	1	1
192	Ⅲ-0203	平成20年4月21日	第376号	沼袋４号	十和田市		大字赤沼字沼袋	急傾斜地の崩壊	1	1	0
193	Ⅲ-0204	平成20年4月21日	第376号	下平１号	十和田市		大字赤沼字沼袋	急傾斜地の崩壊	0	1	0
194	Ⅲ-0205	平成20年4月21日	第376号	下平２号	十和田市		大字赤沼字沼袋	急傾斜地の崩壊	0	1	0
195	Ⅲ-0206	平成20年4月21日	第376号	明戸２号	十和田市		大字赤沼字明戸	急傾斜地の崩壊	0	1	0
196	Ⅲ-0207	平成20年4月21日	第376号	和田表	十和田市		大字赤沼字和田表	急傾斜地の崩壊	3	1	1
197	Ⅲ-0210	平成20年4月21日	第376号	向切田２号	十和田市		大字相坂字白上	急傾斜地の崩壊	0	1	0
198	Ⅲ-0211	平成20年4月21日	第376号	向切田３号	十和田市		大字相坂字白上	急傾斜地の崩壊	0	1	0
199	Ⅲ-0213	平成20年4月21日	第376号	高見	十和田市		大字相坂字高見	急傾斜地の崩壊	3	1	0
200	Ⅲ-0216	平成20年4月21日	第376号	蒼前堂	十和田市		大字伝法寺字蒼前堂	急傾斜地の崩壊	2	1	0
201	Ⅲ-0223	平成20年4月21日	第376号	外ノ沢１号	十和田市		大字大不動字外ノ沢	急傾斜地の崩壊	0	1	0
202	Ⅲ-0225	平成20年4月21日	第376号	清瀬３号	十和田市		大字米田字清瀬	急傾斜地の崩壊	0	1	0
203	Ⅲ-0227	平成20年4月21日	第376号	上明戸	十和田市		大字大不動字上明戸	急傾斜地の崩壊	0	1	0
204	Ⅲ-0230	平成20年4月21日	第376号	笊畑３号	十和田市		大字米田字笊畑	急傾斜地の崩壊	0	1	0
205	Ⅲ-0231	平成20年4月21日	第376号	川尻２号	十和田市		大字米田字川尻	急傾斜地の崩壊	0	1	0
206	Ⅲ-0232	平成20年4月21日	第376号	川尻３号	十和田市		大字米田字川尻	急傾斜地の崩壊	0	1	0
207	Ⅲ-0233	平成20年4月21日	第376号	午房平	十和田市		大字米田字午房平	急傾斜地の崩壊	0	1	0

番号	危険箇所番号	公示年月日	告示番号	区域名	所在地			自然現象の種類	区域内の人家		
					郡・市	町・村	字		警戒区域	うち特別警戒区域	
									戸数	有:1 無:2	戸数
208	Ⅲ-0240	平成20年4月21日	第376号	長下３号	十和田市		大字米田字長下	急傾斜地の崩壊	0	1	0
209	Ⅲ-0242	平成20年4月21日	第376号	石倉	十和田市		大字米田字北野	急傾斜地の崩壊	0	1	0
210	Ⅲ-0247	平成20年4月21日	第376号	川原３号	十和田市		大字滝沢字川原	急傾斜地の崩壊	0	1	0
211	Ⅲ-0248	平成20年4月21日	第376号	赤平	十和田市		大字滝沢字赤平	急傾斜地の崩壊	0	1	0
212	人Ⅰ-0113	平成20年4月21日	第376号	筒谷１号	十和田市		大字大不動字山中	急傾斜地の崩壊	0	1	0
213	人Ⅰ-0114	平成20年4月21日	第376号	大不動柏木１号	十和田市		大字大不動字柏木	急傾斜地の崩壊	0	1	0
214	人Ⅱ-0094	平成20年4月21日	第376号	大下内	十和田市		大字大沢田字大下内	急傾斜地の崩壊	1	1	0
215	人Ⅱ-0095	平成20年4月21日	第376号	葉ノ木谷地１号	十和田市		大字大沢田字長根	急傾斜地の崩壊	1	1	0
216	人Ⅱ-0096	平成20年4月21日	第376号	大沢田２号	十和田市		大字大沢田字李平	急傾斜地の崩壊	2	1	1
217	人Ⅱ-0097	平成20年4月21日	第376号	万内４号	十和田市		大字米田字万内	急傾斜地の崩壊	0	1	0
218	人Ⅱ-0098	平成20年4月21日	第376号	北野２号	十和田市		大字米田字北野	急傾斜地の崩壊	0	1	0
219	人Ⅱ-0099	平成20年4月21日	第376号	種原２号	十和田市		大字米田字種原	急傾斜地の崩壊	0	1	0
220	人Ⅱ-0100	平成20年4月21日	第376号	長下１号	十和田市		大字米田字長下	急傾斜地の崩壊	1	1	0
221	人Ⅱ-0101	平成20年4月21日	第376号	川原２号	十和田市		大字滝沢字川原	急傾斜地の崩壊	1	1	0
222	人Ⅲ-0002	平成20年4月21日	第376号	有信山	十和田市		大字大沢田字有信山	急傾斜地の崩壊	0	1	0
223	人Ⅲ-0004	平成20年4月21日	第376号	盲沼	十和田市		大字伝法寺字盲沼	急傾斜地の崩壊	0	1	0
224	人Ⅲ-0006	平成20年4月21日	第376号	中渡	十和田市		大字滝沢字中渡	急傾斜地の崩壊	0	1	0
225	砂-43	平成23年3月11日	第225号	栃久保	十和田市		大字奥瀬字栃久保	地滑り	2	2	－
226	砂-44	平成23年3月11日	第225号	立石	十和田市		大字奥瀬字赤石	地滑り	4	2	－
227	404-Ⅰ-012	平成29年3月31日	第250号	西焼山沢	十和田市		大字奥瀬字栃久保	土石流	0	2	－
228	404-Ⅰ-022	平成29年3月31日	第250号	百目木沢	十和田市		大字法量字小倉川原	土石流	1	2	－
229	Ⅰ-0680	平成29年3月31日	第249号	大沢田１号	十和田市		大字大沢田字大沢田	急傾斜地の崩壊	8	1	2
230	Ⅱ-0579	平成29年3月31日	第249号	下川原２号	十和田市		大字赤沼字下川原	急傾斜地の崩壊	1	1	1
231	Ⅲ-0176	平成29年3月31日	第249号	豊良２号	十和田市		大字洞内字下豊良	急傾斜地の崩壊	0	1	0
232	Ⅲ-0177	平成29年3月31日	第249号	豊良３号	十和田市		大字洞内字坂本	急傾斜地の崩壊	0	1	0
233	Ⅲ-0239	平成29年3月31日	第249号	長下２号	十和田市		大字米田字長下	急傾斜地の崩壊	0	1	0
234	Ⅰ-0702	平成22年7月7日	第451号	早稲田１号	三沢市		大字三沢字早稲田	急傾斜地の崩壊	0	1	0
235	Ⅰ-0703	平成22年7月7日	第451号	淋代平１号	三沢市		大字三沢字淋代平	急傾斜地の崩壊	0	1	0
236	Ⅰ-0704	平成22年7月7日	第451号	花園町三丁目	三沢市		花園町三丁目	急傾斜地の崩壊	5	1	0
237	Ⅰ-0705	平成22年7月7日	第451号	新町四丁目１号	三沢市		新町四丁目	急傾斜地の崩壊	0	1	0
238	Ⅰ-0706	平成22年7月7日	第451号	新町四丁目２号	三沢市		新町四丁目	急傾斜地の崩壊	7	1	0
239	Ⅰ-0707	平成22年7月7日	第451号	新町二丁目1号	三沢市		新町二丁目	急傾斜地の崩壊	2	1	0
240	Ⅰ-0708	平成22年7月7日	第452号	新町	三沢市		新町二丁目	急傾斜地の崩壊	9	2	－
241	Ⅰ-0709	平成22年7月7日	第451号	猫又	三沢市		新町二丁目	急傾斜地の崩壊	17	1	3
242	Ⅰ-0710	平成22年7月7日	第451号	本町７号	三沢市		新町二丁目	急傾斜地の崩壊	34	1	1
243	Ⅰ-0711	平成22年7月7日	第451号	本町４号	三沢市		本町四丁目	急傾斜地の崩壊	9	1	2
244	Ⅰ-0712	平成22年7月7日	第451号	本町５号	三沢市		本町四丁目	急傾斜地の崩壊	6	1	2
245	Ⅰ-0713	平成22年7月7日	第451号	本町６号	三沢市		本町四丁目	急傾斜地の崩壊	16	1	0
246	Ⅰ-0714	平成22年7月7日	第451号	本町	三沢市		栄町一丁目	急傾斜地の崩壊	38	1	0
247	Ⅰ-0715	平成22年7月7日	第452号	栄町一丁目２号	三沢市		栄町一丁目	急傾斜地の崩壊	8	2	－
248	Ⅰ-0716	平成22年7月7日	第451号	栄町一丁目	三沢市		栄町一丁目	急傾斜地の崩壊	13	1	0
249	Ⅰ-0717	平成22年7月7日	第451号	栄町三丁目1号	三沢市		栄町三丁目	急傾斜地の崩壊	10	1	1
250	Ⅰ-0718	平成22年7月7日	第451号	栄町三丁目2号	三沢市		栄町三丁目	急傾斜地の崩壊	4	1	0
251	Ⅰ-0719	平成22年7月7日	第452号	本町２号	三沢市		大字古間木山	急傾斜地の崩壊	7	2	－
252	Ⅰ-0720	平成22年7月7日	第451号	本町３号	三沢市		大字古間木山	急傾斜地の崩壊	2	1	0
253	Ⅰ-0721	平成22年7月7日	第451号	古間木山１号	三沢市		大字古間木山	急傾斜地の崩壊	6	1	0
254	Ⅰ-0722	平成22年7月7日	第451号	古間木山２号	三沢市		大字古間木山	急傾斜地の崩壊	5	1	1
255	Ⅰ-0723	平成22年7月7日	第451号	古間木山	三沢市		大字古間木山	急傾斜地の崩壊	8	1	4
256	Ⅰ-0724	平成22年7月7日	第451号	古間木山１０号	三沢市		大字古間木山	急傾斜地の崩壊	4	1	2
257	Ⅰ-0725	平成22年7月7日	第451号	古間木山３号	三沢市		大字古間木山	急傾斜地の崩壊	1	1	0
258	Ⅰ-0726	平成22年7月7日	第451号	古間木山４号	三沢市		大字古間木山	急傾斜地の崩壊	5	1	4
259	Ⅰ-0727	平成22年7月7日	第451号	古間木	三沢市		古間木一丁目	急傾斜地の崩壊	5	1	0
260	Ⅰ-0728	平成22年7月7日	第451号	古間木一丁目１号	三沢市		古間木一丁目	急傾斜地の崩壊	3	1	0

番号	危険箇所番号	公示年月日	告示番号	区域名	所在地			自然現象の種類	区域内の人家		
					郡・市	町・村	字		警戒区域	うち特別警戒区域	
									戸数	有:1 無:2	戸数
261	Ⅰ-0729	平成22年7月7日	第451号	本町二丁目	三沢市		本町二丁目	急傾斜地の崩壊	5	1	5
262	Ⅰ-0730	平成22年7月7日	第451号	春日台二丁目1号	三沢市		春日台二丁目	急傾斜地の崩壊	6	1	2
263	Ⅰ-0731	平成22年7月7日	第452号	春日台二丁目2号	三沢市		春日台二丁目	急傾斜地の崩壊	2	2	－
264	Ⅰ-0732	平成22年7月7日	第452号	春日台二丁目3号	三沢市		春日台二丁目	急傾斜地の崩壊	2	2	－
265	Ⅰ-1177	平成22年7月7日	第451号	猫又1号	三沢市		大字三沢字猫又	急傾斜地の崩壊	4	1	3
266	Ⅱ-0602	平成22年7月7日	第451号	早稲田2号	三沢市		早稲田	急傾斜地の崩壊	2	1	1
267	Ⅱ-0604	平成22年7月7日	第451号	古間木一丁目2号	三沢市		古間木一丁目	急傾斜地の崩壊	2	1	1
268	Ⅱ-0605	平成22年7月7日	第451号	春日台一丁目	三沢市		春日台一丁目	急傾斜地の崩壊	0	1	0
269	Ⅱ-0606	平成22年7月7日	第451号	古間木山8号	三沢市		古間木山	急傾斜地の崩壊	6	1	0
270	Ⅱ-0607	平成22年7月7日	第451号	古間木山9号	三沢市		古間木山	急傾斜地の崩壊	2	1	2
271	Ⅲ-0251	平成22年7月7日	第451号	早稲田3号	三沢市		大字三沢字早稲田	急傾斜地の崩壊	12	1	8
272	Ⅲ-0252	平成22年7月7日	第451号	早稲田4号	三沢市		大字三沢字早稲田	急傾斜地の崩壊	0	1	0
273	Ⅲ-0253	平成22年7月7日	第451号	淋代平2号	三沢市		大字三沢字淋代平	急傾斜地の崩壊	0	1	0
274	Ⅲ-0254	平成22年7月7日	第451号	平畑1号	三沢市		大字三沢字平畑	急傾斜地の崩壊	0	1	0
275	Ⅲ-0257	平成22年7月7日	第451号	平畑4号	三沢市		大字三沢字平畑	急傾斜地の崩壊	0	1	0
276	Ⅲ-0258	平成22年7月7日	第451号	猫又5号	三沢市		大字三沢字猫又	急傾斜地の崩壊	1	1	0
277	Ⅲ-0259	平成22年7月7日	第451号	新町二丁目4号	三沢市		新町二丁目	急傾斜地の崩壊	3	1	0
278	Ⅲ-0260	平成22年7月7日	第451号	古間木一丁目3号	三沢市		古間木一丁目	急傾斜地の崩壊	0	1	0
279	人Ⅰ-0115	平成22年7月7日	第451号	花園町五丁目	三沢市		花園町五丁目	急傾斜地の崩壊	9	1	0
280	人Ⅰ-0116	平成22年7月7日	第451号	上久保四丁目1号	三沢市		上久保四丁目	急傾斜地の崩壊	11	1	0
281	人Ⅰ-0117	平成22年7月7日	第451号	上久保四丁目2号	三沢市		上久保四丁目	急傾斜地の崩壊	0	1	0
282	人Ⅰ-0118	平成22年7月7日	第451号	新町四丁目3号	三沢市		新町四丁目	急傾斜地の崩壊	6	1	0
283	人Ⅰ-0119	平成22年7月7日	第451号	古間木山5号	三沢市		字古間木山	急傾斜地の崩壊	6	1	1
284	人Ⅰ-0120	平成22年7月7日	第451号	古間木山6号	三沢市		字古間木山	急傾斜地の崩壊	10	1	0
285	人Ⅰ-0121	平成22年7月7日	第451号	古間木山7号	三沢市		字古間木山	急傾斜地の崩壊	3	1	0
286	人Ⅰ-0122	平成22年7月7日	第451号	春日台二丁目4号	三沢市		春日台二丁目	急傾斜地の崩壊	5	1	3
287	人Ⅰ-0123	平成22年7月7日	第451号	春日台二丁目5号	三沢市		春日台二丁目	急傾斜地の崩壊	6	1	3
288	人Ⅰ-0124	平成22年7月7日	第452号	古間木1号	三沢市		大字犬落瀬字古間木	急傾斜地の崩壊	0	2	－
289	人Ⅱ-0102	平成22年7月7日	第451号	猫又2号	三沢市		大字三沢字猫又	急傾斜地の崩壊	3	1	0
290	人Ⅱ-0103	平成22年7月7日	第451号	猫又3号	三沢市		大字三沢字猫又	急傾斜地の崩壊	2	1	0
291	人Ⅱ-0104	平成22年7月7日	第451号	猫又4号	三沢市		大字三沢字猫又	急傾斜地の崩壊	14	1	0
292	人Ⅱ-0105	平成22年7月7日	第451号	上久保四丁目3号	三沢市		上久保四丁目	急傾斜地の崩壊	1	1	0
293	人Ⅱ-0106	平成22年7月7日	第451号	新町二丁目3号	三沢市		新町二丁目	急傾斜地の崩壊	1	1	0
294	人Ⅲ-0008	平成22年7月7日	第451号	猫又6号	三沢市		大字三沢字猫又	急傾斜地の崩壊	0	1	0
295	人Ⅲ-0009	平成22年7月7日	第451号	猫又7号	三沢市		大字三沢字猫又	急傾斜地の崩壊	3	1	0
296	401-Ⅰ-002	平成19年10月29日	第749号	上袋沢	上北郡	野辺地町	字赤坂	土石流	5	2	－
297	401-Ⅰ-003	平成19年10月29日	第749号	下田沢	上北郡	野辺地町	字船橋	土石流	102	2	－
298	401-Ⅰ-004	平成19年10月29日	第749号	坊ノ塚沢	上北郡	野辺地町	字船橋	土石流	18	2	－
299	401-Ⅰ-005	平成19年10月29日	第748号	野辺地沢	上北郡	野辺地町	字地続山	土石流	0	1	0
300	401-Ⅰ-006	平成19年10月29日	第748号	馬門温泉南沢	上北郡	野辺地町	字湯沢	土石流	1	1	0
301	401-Ⅰ-007	平成19年10月29日	第748号	馬門温泉北沢	上北郡	野辺地町	字湯沢	土石流	1	1	0
302	401-Ⅱ-001	平成19年10月29日	第749号	太田新田沢	上北郡	野辺地町	字明前	土石流	9	2	－
303	401-Ⅱ-002	平成19年10月29日	第748号	戸田ノ沢	上北郡	野辺地町	字戸田ノ沢	土石流	5	1	0
304	Ⅰ-0733	平成19年10月29日	第749号	中渡	上北郡	野辺地町	字中渡	急傾斜地の崩壊	10	2	－
305	Ⅰ-0734	平成19年10月29日	第748号	馬門	上北郡	野辺地町	字家ノ上	急傾斜地の崩壊	30	1	5
306	Ⅰ-0735	平成19年10月29日	第749号	馬門2号	上北郡	野辺地町	字家ノ上	急傾斜地の崩壊	7	2	－
307	Ⅰ-0736	平成19年10月29日	第749号	浜掛	上北郡	野辺地町	字浜掛	急傾斜地の崩壊	4	2	－
308	Ⅰ-0737	平成19年10月29日	第748号	浜掛2号	上北郡	野辺地町	字浜掛	急傾斜地の崩壊	7	1	3
309	Ⅰ-0738	平成19年10月29日	第749号	浜町	上北郡	野辺地町	字米内沢	急傾斜地の崩壊	11	2	－
310	Ⅰ-0739	平成19年10月29日	第748号	米内沢	上北郡	野辺地町	字米内沢	急傾斜地の崩壊	6	1	3
311	Ⅰ-0740	平成19年10月29日	第748号	野辺地	上北郡	野辺地町	字田名部道	急傾斜地の崩壊	20	1	0
312	Ⅰ-0741	平成19年10月29日	第748号	田名部道1号	上北郡	野辺地町	字田名部道	急傾斜地の崩壊	3	1	0
313	Ⅰ-0742	平成19年10月29日	第748号	新町裏	上北郡	野辺地町	字新町裏	急傾斜地の崩壊	8	1	0

番号	危険箇所番号	公示年月日	告示番号	区域名	所在地			自然現象の種類	区域内の人家		
					郡・市	町・村	字		警戒区域	うち特別警戒区域	
									戸数	有:1 無:2	戸数
314	Ⅰ-0743	平成19年10月29日	第748号	野辺地２号	上北郡	野辺地町	字野辺地	急傾斜地の崩壊	1	1	1
315	Ⅰ-0744	平成19年10月29日	第748号	白岩１号	上北郡	野辺地町	字白岩	急傾斜地の崩壊	0	1	0
316	Ⅰ-0745	平成19年10月29日	第748号	寺ノ沢１号	上北郡	野辺地町	字寺ノ沢	急傾斜地の崩壊	4	1	3
317	Ⅰ-0746	平成19年10月29日	第748号	寺ノ沢２号	上北郡	野辺地町	字寺ノ沢	急傾斜地の崩壊	9	1	4
318	Ⅰ-0748	平成19年10月29日	第748号	雑吉沢	上北郡	野辺地町	字坊ノ塚	急傾斜地の崩壊	19	1	4
319	Ⅰ-0750	平成19年10月29日	第748号	上小中野１号	上北郡	野辺地町	字上小中野	急傾斜地の崩壊	5	1	1
320	Ⅰ-0751	平成19年10月29日	第748号	切明	上北郡	野辺地町	字切明	急傾斜地の崩壊	13	1	1
321	Ⅱ-0608	平成19年10月29日	第748号	上小中野２号	上北郡	野辺地町	字上小中野	急傾斜地の崩壊	0	1	0
322	Ⅱ-0609	平成19年10月29日	第748号	白岩２号	上北郡	野辺地町	字白岩	急傾斜地の崩壊	3	1	0
323	Ⅱ-0610	平成19年10月29日	第748号	寺ノ沢４号	上北郡	野辺地町	字寺ノ沢	急傾斜地の崩壊	1	1	1
324	Ⅱ-0611	平成19年10月29日	第748号	寺ノ沢５号	上北郡	野辺地町	字寺ノ沢	急傾斜地の崩壊	3	1	0
325	Ⅱ-0612	平成19年10月29日	第748号	寺ノ沢６号	上北郡	野辺地町	字寺ノ沢	急傾斜地の崩壊	5	1	0
326	Ⅱ-0613	平成19年10月29日	第748号	田名部道２号	上北郡	野辺地町	字田名部道	急傾斜地の崩壊	1	1	0
327	Ⅱ-0614	平成19年10月29日	第748号	大月平	上北郡	野辺地町	字大月平	急傾斜地の崩壊	2	1	0
328	Ⅲ-0268	平成19年10月29日	第748号	有戸鳥井平１号	上北郡	野辺地町	字向田	急傾斜地の崩壊	0	1	0
329	人Ⅰ-0125	平成19年10月29日	第748号	湯沢１号	上北郡	野辺地町	字湯沢	急傾斜地の崩壊	1	1	1
330	人Ⅰ-0126	平成19年10月29日	第748号	寺ノ沢３号	上北郡	野辺地町	字寺ノ沢	急傾斜地の崩壊	2	1	0
331	人Ⅱ-0107	平成19年10月29日	第749号	上河渡頭	上北郡	野辺地町	字地続山	急傾斜地の崩壊	2	2	－
332	人Ⅱ-15201	平成19年10月29日	第748号	雑吉沢１号	上北郡	野辺地町	字雑吉沢	急傾斜地の崩壊	1	1	1
333	人Ⅱ-15202	平成19年10月29日	第748号	雑吉沢２号	上北郡	野辺地町	字雑吉沢	急傾斜地の崩壊	1	1	0
334	人Ⅲ-0010	平成19年10月29日	第748号	坊ノ塚１号	上北郡	野辺地町	字坊ノ塚	急傾斜地の崩壊	1	1	0
335	人Ⅲ-0012	平成19年10月29日	第748号	坊ノ塚３号	上北郡	野辺地町	字坊ノ塚	急傾斜地の崩壊	0	1	0
336	人Ⅲ-0013	平成19年10月29日	第748号	下坂	上北郡	野辺地町	字下坂	急傾斜地の崩壊	0	1	0
337	Ⅰ-0747	平成29年3月15日	第197号	船橋	上北郡	野辺地町	字船橋	急傾斜地の崩壊	33	1	6
338	Ⅰ-0749	平成29年3月15日	第197号	坊ノ塚	上北郡	野辺地町	字坊ノ塚	急傾斜地の崩壊	29	1	2
339	402-Ⅱ-001	平成22年12月22日	第877号	上田沢	上北郡	七戸町	字山舘	土石流	0	2	－
340	402-Ⅲ-001	平成22年12月22日	第876号	マタギ沢	上北郡	七戸町	字左組	土石流	5	1	0
341	402-Ⅲ-002	平成22年12月22日	第877号	ガンベ沢	上北郡	七戸町	字左組	土石流	2	2	－
342	409-Ⅱ-001	平成22年12月22日	第870号	西上原子沢	上北郡	七戸町	上志多	土石流	2	1	0
343	409-Ⅱ-002	平成22年12月22日	第870号	東上原子沢	上北郡	七戸町	上志多	土石流	5	1	0
344	Ⅰ-0752	平成22年12月22日	第876号	蛇坂1号	上北郡	七戸町	字蛇坂	急傾斜地の崩壊	1	1	0
345	Ⅰ-0753	平成22年12月22日	第876号	蛇坂2号	上北郡	七戸町	字蛇坂	急傾斜地の崩壊	0	1	0
346	Ⅰ-0754	平成22年12月22日	第877号	影津内	上北郡	七戸町	字影津内	急傾斜地の崩壊	7	2	－
347	Ⅰ-0755	平成22年12月22日	第876号	倉越1号	上北郡	七戸町	字倉越	急傾斜地の崩壊	1	1	1
348	Ⅰ-0756	平成22年12月22日	第876号	倉越	上北郡	七戸町	字倉越	急傾斜地の崩壊	26	1	3
349	Ⅰ-0757	平成22年12月22日	第876号	倉越2号	上北郡	七戸町	字倉越	急傾斜地の崩壊	22	1	3
350	Ⅰ-0758	平成22年12月22日	第876号	上町野1号	上北郡	七戸町	字上町野	急傾斜地の崩壊	3	1	1
351	Ⅰ-0759	平成22年12月22日	第877号	北口	上北郡	七戸町	字上町野	急傾斜地の崩壊	22	2	－
352	Ⅰ-0760	平成22年12月22日	第876号	上町野2号	上北郡	七戸町	字上町野	急傾斜地の崩壊	6	1	1
353	Ⅰ-0761	平成22年12月22日	第876号	上町野	上北郡	七戸町	字上町野	急傾斜地の崩壊	15	1	1
354	Ⅰ-0762	平成22年12月22日	第876号	上町野3号	上北郡	七戸町	字上町野	急傾斜地の崩壊	1	1	0
355	Ⅰ-0763	平成22年12月22日	第876号	七戸	上北郡	七戸町	字七戸	急傾斜地の崩壊	7	1	2
356	Ⅰ-0764	平成22年12月22日	第877号	城内	上北郡	七戸町	字七戸	急傾斜地の崩壊	6	2	－
357	Ⅰ-0765	平成22年12月22日	第877号	天神林3号	上北郡	七戸町	字七戸	急傾斜地の崩壊	10	2	－
358	Ⅰ-0766	平成22年12月22日	第876号	貝ノ口1号	上北郡	七戸町	字貝ノ口	急傾斜地の崩壊	4	1	0
359	Ⅰ-0767	平成22年12月22日	第877号	城の後	上北郡	七戸町	字西上川原	急傾斜地の崩壊	10	2	－
360	Ⅰ-0768	平成22年12月22日	第876号	野続1号	上北郡	七戸町	字野続	急傾斜地の崩壊	5	1	0
361	Ⅰ-0769	平成22年12月22日	第876号	野続2号	上北郡	七戸町	字野続	急傾斜地の崩壊	4	1	0
362	Ⅰ-0770	平成22年12月22日	第876号	海内	上北郡	七戸町	字海内	急傾斜地の崩壊	1	1	0
363	Ⅰ-0771	平成22年12月22日	第876号	和田下1号	上北郡	七戸町	字和田下	急傾斜地の崩壊	2	1	0
364	Ⅰ-0772	平成22年12月22日	第876号	東槻木	上北郡	七戸町	字東槻木	急傾斜地の崩壊	17	1	1
365	Ⅰ-0773	平成22年12月22日	第877号	天神林1号	上北郡	七戸町	字天神林	急傾斜地の崩壊	3	2	－
366	Ⅰ-0774	平成22年12月22日	第877号	天神林2号	上北郡	七戸町	字天神林	急傾斜地の崩壊	3	2	－

番号	危険箇所番号	公示年月日	告示番号	区域名	所在地			自然現象の種類	区域内の人家		
					郡・市	町・村	字		警戒区域	うち特別警戒区域	
									戸数	有:1 無:2	戸数
367	Ⅰ-0775	平成22年12月22日	第876号	舘野1号	上北郡	七戸町	字舘野	急傾斜地の崩壊	0	1	0
368	Ⅰ-0776	平成22年12月22日	第876号	桜田1号	上北郡	七戸町	字桜田	急傾斜地の崩壊	6	1	1
369	Ⅰ-0777	平成22年12月22日	第876号	馬門川原	上北郡	七戸町	字馬門川原	急傾斜地の崩壊	2	1	2
370	Ⅰ-0778	平成22年12月22日	第877号	山舘	上北郡	七戸町	字山舘	急傾斜地の崩壊	0	2	－
371	Ⅰ-0779	平成22年12月22日	第876号	銀南木	上北郡	七戸町	字銀南木	急傾斜地の崩壊	0	1	0
372	Ⅰ-0842	平成22年12月22日	第870号	北天間舘	上北郡	七戸町	北天間舘	急傾斜地の崩壊	1	1	1
373	Ⅰ-0843	平成22年12月22日	第870号	鉢森平	上北郡	七戸町	榎林家ノ前	急傾斜地の崩壊	5	1	1
374	Ⅱ-0615	平成22年12月22日	第876号	蛇坂3号	上北郡	七戸町	字蛇坂	急傾斜地の崩壊	0	1	0
375	Ⅱ-0616	平成22年12月22日	第876号	倉越3号	上北郡	七戸町	字倉越	急傾斜地の崩壊	1	1	0
376	Ⅱ-0617	平成22年12月22日	第876号	貝ノ口2号	上北郡	七戸町	字貝ノ口	急傾斜地の崩壊	2	1	1
377	Ⅱ-0618	平成22年12月22日	第876号	鶴児平1号	上北郡	七戸町	字鶴児平	急傾斜地の崩壊	2	1	0
378	Ⅱ-0619	平成22年12月22日	第876号	宇道坂1号	上北郡	七戸町	字宇道坂	急傾斜地の崩壊	0	1	0
379	Ⅱ-0620	平成22年12月22日	第876号	宇道坂2号	上北郡	七戸町	字宇道坂	急傾斜地の崩壊	0	1	0
380	Ⅱ-0621	平成22年12月22日	第876号	宇道坂3号	上北郡	七戸町	字宇道坂	急傾斜地の崩壊	0	1	0
381	Ⅱ-0622	平成22年12月22日	第876号	桜田2号	上北郡	七戸町	字桜田	急傾斜地の崩壊	1	1	1
382	Ⅱ-0623	平成22年12月22日	第876号	桜田3号	上北郡	七戸町	字桜田	急傾斜地の崩壊	1	1	0
383	Ⅱ-0624	平成22年12月22日	第876号	高屋敷1号	上北郡	七戸町	字高屋敷	急傾斜地の崩壊	0	1	0
384	Ⅱ-0625	平成22年12月22日	第876号	高屋敷2号	上北郡	七戸町	字高屋敷	急傾斜地の崩壊	0	1	0
385	Ⅱ-0626	平成22年12月22日	第876号	太田野1号	上北郡	七戸町	字太田野	急傾斜地の崩壊	1	1	0
386	Ⅱ-0627	平成22年12月22日	第876号	舘野2号	上北郡	七戸町	字舘野	急傾斜地の崩壊	1	1	0
387	Ⅱ-0628	平成22年12月22日	第876号	下見町1号	上北郡	七戸町	字下見町	急傾斜地の崩壊	2	1	2
388	Ⅱ-0629	平成22年12月22日	第876号	別曹	上北郡	七戸町	字別曹	急傾斜地の崩壊	0	1	0
389	Ⅱ-0672	平成22年12月22日	第870号	夏間木	上北郡	七戸町	夏間木	急傾斜地の崩壊	0	1	0
390	Ⅱ-0673	平成22年12月22日	第870号	鳥谷部	上北郡	七戸町	鳥谷部	急傾斜地の崩壊	2	1	0
391	Ⅱ-0674	平成22年12月22日	第870号	内ノ沢1号	上北郡	七戸町	上平	急傾斜地の崩壊	4	1	0
392	Ⅱ-0675	平成22年12月22日	第870号	内ノ沢2号	上北郡	七戸町	上平	急傾斜地の崩壊	3	1	0
393	Ⅱ-0676	平成22年12月22日	第870号	前川原	上北郡	七戸町	天間舘前川原	急傾斜地の崩壊	1	1	0
394	Ⅱ-0677	平成22年12月22日	第870号	坪川原	上北郡	七戸町	坪川原	急傾斜地の崩壊	1	1	1
395	Ⅱ-0678	平成22年12月22日	第870号	小又	上北郡	七戸町	小又	急傾斜地の崩壊	0	1	0
396	Ⅱ-0679	平成22年12月22日	第870号	家ノ下1号	上北郡	七戸町	舘ノ下	急傾斜地の崩壊	2	1	0
397	Ⅱ-0680	平成22年12月22日	第870号	家ノ下2号	上北郡	七戸町	舘ノ下	急傾斜地の崩壊	0	1	0
398	Ⅱ-0681	平成22年12月22日	第870号	家ノ後	上北郡	七戸町	榎林家ノ後	急傾斜地の崩壊	1	1	0
399	Ⅱ-0682	平成22年12月22日	第870号	家ノ前	上北郡	七戸町	榎林家ノ前	急傾斜地の崩壊	5	1	1
400	Ⅱ-0683	平成22年12月22日	第870号	家ノ表	上北郡	七戸町	二ツ森家ノ表	急傾斜地の崩壊	2	1	0
401	Ⅱ-0684	平成22年12月22日	第870号	古屋敷	上北郡	七戸町	榎林古屋敷	急傾斜地の崩壊	2	1	2
402	Ⅱ-0685	平成22年12月22日	第870号	下田坪	上北郡	七戸町	下田坪	急傾斜地の崩壊	1	1	0
403	Ⅲ-0270	平成22年12月22日	第876号	古屋敷	上北郡	七戸町	字古屋敷	急傾斜地の崩壊	0	1	0
404	Ⅲ-0271	平成22年12月22日	第876号	治部袋	上北郡	七戸町	字治部袋	急傾斜地の崩壊	0	1	0
405	Ⅲ-0272	平成22年12月22日	第876号	荒熊内1号	上北郡	七戸町	字荒熊内	急傾斜地の崩壊	0	1	0
406	Ⅲ-0273	平成22年12月22日	第876号	荒熊内2号	上北郡	七戸町	字荒熊内	急傾斜地の崩壊	0	1	0
407	Ⅲ-0274	平成22年12月22日	第876号	荒熊内3号	上北郡	七戸町	字荒熊内	急傾斜地の崩壊	0	1	0
408	Ⅲ-0278	平成22年12月22日	第876号	蛇坂5号	上北郡	七戸町	字蛇坂	急傾斜地の崩壊	0	1	0
409	Ⅲ-0279	平成22年12月22日	第876号	立野頭	上北郡	七戸町	字立野頭	急傾斜地の崩壊	0	1	0
410	Ⅲ-0280	平成22年12月22日	第876号	倉越4号	上北郡	七戸町	字倉越	急傾斜地の崩壊	0	1	0
411	Ⅲ-0281	平成22年12月22日	第876号	倉越5号	上北郡	七戸町	字倉越	急傾斜地の崩壊	0	1	0
412	Ⅲ-0282	平成22年12月22日	第876号	貝ノ口3号	上北郡	七戸町	字貝ノ口	急傾斜地の崩壊	0	1	0
413	Ⅲ-0283	平成22年12月22日	第876号	貝ノ口4号	上北郡	七戸町	字貝ノ口	急傾斜地の崩壊	1	1	0
414	Ⅲ-0284	平成22年12月22日	第876号	宇道坂4号	上北郡	七戸町	字宇道坂	急傾斜地の崩壊	0	1	0
415	Ⅲ-0285	平成22年12月22日	第876号	宇道坂5号	上北郡	七戸町	字宇道坂	急傾斜地の崩壊	0	1	0
416	Ⅲ-0286	平成22年12月22日	第876号	宇道坂6号	上北郡	七戸町	字宇道坂	急傾斜地の崩壊	0	1	0
417	Ⅲ-0287	平成22年12月22日	第876号	宇道坂7号	上北郡	七戸町	字宇道坂	急傾斜地の崩壊	0	1	0
418	Ⅲ-0288	平成22年12月22日	第876号	宇道坂8号	上北郡	七戸町	字宇道坂	急傾斜地の崩壊	0	1	0
419	Ⅲ-0289	平成22年12月22日	第876号	鍛冶林1号	上北郡	七戸町	字鍛冶林	急傾斜地の崩壊	0	1	0

番号	危険箇所番号	公示年月日	告示番号	区域名	所在地			自然現象の種類	区域内の人家		
					郡・市	町・村	字		警戒区域	うち特別警戒区域	
									戸数	有:1 無:2	戸数
420	Ⅲ-0290	平成22年12月22日	第876号	鍛冶林2号	上北郡	七戸町	字鍛冶林	急傾斜地の崩壊	0	1	0
421	Ⅲ-0291	平成22年12月22日	第876号	鍛冶林3号	上北郡	七戸町	字鍛冶林	急傾斜地の崩壊	0	1	0
422	Ⅲ-0292	平成22年12月22日	第876号	鶴児平3号	上北郡	七戸町	字鶴児平、字鍛冶林	急傾斜地の崩壊	0	1	0
423	Ⅲ-0293	平成22年12月22日	第876号	鶴児平4号	上北郡	七戸町	字鶴児平	急傾斜地の崩壊	0	1	0
424	Ⅲ-0294	平成22年12月22日	第876号	和田下2号	上北郡	七戸町	字和田下	急傾斜地の崩壊	0	1	0
425	Ⅲ-0295	平成22年12月22日	第876号	有田沢	上北郡	七戸町	字有田沢	急傾斜地の崩壊	0	1	0
426	Ⅲ-0296	平成22年12月22日	第876号	高屋敷3号	上北郡	七戸町	字高屋敷	急傾斜地の崩壊	0	1	0
427	Ⅲ-0297	平成22年12月22日	第876号	八ケ田	上北郡	七戸町	字八ケ田	急傾斜地の崩壊	0	1	0
428	Ⅲ-0298	平成22年12月22日	第876号	山屋1号	上北郡	七戸町	字山屋	急傾斜地の崩壊	0	1	0
429	Ⅲ-0299	平成22年12月22日	第876号	山屋2号	上北郡	七戸町	字山屋	急傾斜地の崩壊	0	1	0
430	Ⅲ-0300	平成22年12月22日	第876号	都平1号	上北郡	七戸町	字都平	急傾斜地の崩壊	0	1	0
431	Ⅲ-0301	平成22年12月22日	第876号	都平2号	上北郡	七戸町	字都平	急傾斜地の崩壊	0	1	0
432	Ⅲ-0302	平成22年12月22日	第876号	西槻木	上北郡	七戸町	字西槻木	急傾斜地の崩壊	0	1	0
433	Ⅲ-0303	平成22年12月22日	第876号	萩ノ沢	上北郡	七戸町	字萩ノ沢、字小山川原	急傾斜地の崩壊	0	1	0
434	Ⅲ-0304	平成22年12月22日	第876号	太田野2号	上北郡	七戸町	字太田野	急傾斜地の崩壊	0	1	0
435	Ⅲ-0305	平成22年12月22日	第876号	太田野3号	上北郡	七戸町	字太田野	急傾斜地の崩壊	0	1	0
436	Ⅲ-0306	平成22年12月22日	第876号	太田	上北郡	七戸町	字太田	急傾斜地の崩壊	0	1	0
437	Ⅲ-0307	平成22年12月22日	第876号	舘野4号	上北郡	七戸町	字舘野	急傾斜地の崩壊	0	1	0
438	Ⅲ-0308	平成22年12月22日	第876号	大林2号	上北郡	七戸町	字大林	急傾斜地の崩壊	0	1	0
439	Ⅲ-0309	平成22年12月22日	第876号	大林3号	上北郡	七戸町	字大林	急傾斜地の崩壊	0	1	0
440	Ⅲ-0310	平成22年12月22日	第876号	夏焼1号	上北郡	七戸町	字夏焼	急傾斜地の崩壊	0	1	0
441	Ⅲ-0311	平成22年12月22日	第876号	夏焼2号	上北郡	七戸町	字夏焼	急傾斜地の崩壊	0	1	0
442	Ⅲ-0312	平成22年12月22日	第876号	下見町2号	上北郡	七戸町	字下見町	急傾斜地の崩壊	0	1	0
443	Ⅲ-0313	平成22年12月22日	第876号	下見町3号	上北郡	七戸町	字下見町	急傾斜地の崩壊	0	1	0
444	Ⅲ-0314	平成22年12月22日	第876号	下見町4号	上北郡	七戸町	字下見町	急傾斜地の崩壊	0	1	0
445	Ⅲ-0315	平成22年12月22日	第876号	下見町5号	上北郡	七戸町	字下見町	急傾斜地の崩壊	0	1	0
446	Ⅲ-0316	平成22年12月22日	第876号	見町1号	上北郡	七戸町	字見町	急傾斜地の崩壊	0	1	0
447	Ⅲ-0317	平成22年12月22日	第876号	見町2号	上北郡	七戸町	字見町	急傾斜地の崩壊	0	1	0
448	Ⅲ-0318	平成22年12月22日	第876号	川去1号	上北郡	七戸町	字川去	急傾斜地の崩壊	0	1	0
449	Ⅲ-0319	平成22年12月22日	第876号	川去2号	上北郡	七戸町	字川去	急傾斜地の崩壊	0	1	0
450	人Ⅱ-0108	平成22年12月22日	第876号	鶴児平2号	上北郡	七戸町	字鶴児平	急傾斜地の崩壊	0	1	0
451	人Ⅱ-0109	平成22年12月22日	第876号	鶴打田	上北郡	七戸町	字鶴打田	急傾斜地の崩壊	0	1	0
452	人Ⅱ-0110	平成22年12月22日	第876号	舘野3号	上北郡	七戸町	字舘野	急傾斜地の崩壊	2	1	0
453	人Ⅱ-0111	平成22年12月22日	第876号	大林1号	上北郡	七戸町	字大林	急傾斜地の崩壊	1	1	1
454	人Ⅱ-0112	平成22年12月22日	第876号	野左掛	上北郡	七戸町	字野左掛	急傾斜地の崩壊	2	1	0
455	405-Ⅲ-001	平成23年1月24日	第71号	米沢	上北郡	六戸町	下吉田字米沢	土石流	0	2	－
456	405-Ⅲ-002	平成23年1月24日	第71号	赤口	上北郡	六戸町	下吉田字米沢	土石流	0	2	－
457	405-Ⅲ-003	平成23年1月24日	第71号	入口	上北郡	六戸町	上吉田字入口	土石流	0	2	－
458	405-Ⅲ-004	平成23年1月24日	第70号	前田西	上北郡	六戸町	上吉田字入口	土石流	0	1	0
459	405-Ⅲ-005	平成23年1月24日	第71号	前田東	上北郡	六戸町	上吉田字入口	土石流	1	2	－
460	405-Ⅲ-006	平成23年1月24日	第71号	中堤西	上北郡	六戸町	上吉田字長谷	土石流	0	2	－
461	405-Ⅲ-007	平成23年1月24日	第71号	上吉田	上北郡	六戸町	上吉田字上吉田	土石流	0	2	－
462	405-Ⅲ-008	平成23年1月24日	第71号	坂ノ下東	上北郡	六戸町	上吉田字上吉田	土石流	0	2	－
463	405-Ⅲ-009	平成23年1月24日	第71号	坂ノ下西	上北郡	六戸町	鶴喰字鶴喰	土石流	0	2	－
464	405-Ⅲ-010	平成23年1月24日	第71号	日向山東1号沢	上北郡	六戸町	鶴喰字鶴喰	土石流	0	2	－
465	405-Ⅲ-011	平成23年1月24日	第71号	日向山東2号沢	上北郡	六戸町	鶴喰字鶴喰	土石流	0	2	－
466	405-Ⅲ-013	平成23年1月24日	第71号	日向山東4号沢	上北郡	六戸町	鶴喰字鶴喰	土石流	0	2	－
467	405-Ⅲ-014	平成23年1月24日	第71号	日向山東5号沢	上北郡	六戸町	鶴喰字鶴喰	土石流	0	2	－
468	405-Ⅲ-015	平成23年1月24日	第71号	日向山東6号沢	上北郡	六戸町	鶴喰字鶴喰	土石流	0	2	－
469	405-Ⅲ-016	平成23年1月24日	第71号	日向山東7号沢	上北郡	六戸町	鶴喰字鶴喰	土石流	0	2	－
470	405-Ⅲ-017	平成23年1月24日	第71号	日向山西1	上北郡	六戸町	鶴喰字鶴喰	土石流	0	2	－
471	405-Ⅲ-018	平成23年1月24日	第71号	日向山西2	上北郡	六戸町	鶴喰字鶴喰	土石流	0	2	－
472	405-Ⅲ-019	平成23年1月24日	第70号	日向山西3	上北郡	六戸町	鶴喰字鶴喰	土石流	0	1	0

番号	危険箇所番号	公示年月日	告示番号	区域名	所在地			自然現象の種類	区域内の人家		
					郡・市	町・村	字		警戒区域	うち特別警戒区域	
									戸数	有:1 無:2	戸数
473	405-Ⅲ-020	平成23年1月24日	第70号	日向山西4	上北郡	六戸町	鶴喰字鶴喰	土石流	0	1	0
474	405-Ⅲ-021	平成23年1月24日	第70号	日向山西5	上北郡	六戸町	鶴喰字鶴喰	土石流	0	1	0
475	405-Ⅲ-022	平成23年1月24日	第71号	日向山西6	上北郡	六戸町	鶴喰字日向山	土石流	1	2	－
476	405-Ⅲ-023	平成23年1月24日	第70号	前平北	上北郡	六戸町	小平字前山	土石流	1	1	0
477	405-Ⅲ-024	平成23年1月24日	第70号	前平南	上北郡	六戸町	小平字前山	土石流	0	1	0
478	Ⅰ-0818	平成23年1月24日	第70号	前田１号	上北郡	六戸町	上吉田字前田	急傾斜地の崩壊	2	1	0
479	Ⅰ-0819	平成23年1月24日	第70号	入口１号	上北郡	六戸町	上吉田字入口	急傾斜地の崩壊	2	1	2
480	Ⅱ-0653	平成23年1月24日	第70号	木越３号	上北郡	六戸町	犬落瀬字木越	急傾斜地の崩壊	1	1	0
481	Ⅱ-0654	平成23年1月24日	第70号	柴山2号	上北郡	六戸町	犬落瀬字柴山	急傾斜地の崩壊	2	1	0
482	Ⅱ-0655	平成23年1月24日	第70号	前田３号	上北郡	六戸町	上吉田字前田	急傾斜地の崩壊	2	1	0
483	Ⅱ-0656	平成23年1月24日	第70号	米沢1号	上北郡	六戸町	下吉田字米沢	急傾斜地の崩壊	3	1	2
484	Ⅱ-0657	平成23年1月24日	第70号	米沢2号	上北郡	六戸町	下吉田字米沢	急傾斜地の崩壊	1	1	0
485	Ⅱ-0658	平成23年1月24日	第70号	入口2号	上北郡	六戸町	上吉田字入口	急傾斜地の崩壊	2	1	1
486	Ⅲ-0017	平成23年1月24日	第70号	入口7号	上北郡	六戸町	上吉田字入口	急傾斜地の崩壊	0	1	0
487	Ⅲ-0330	平成23年1月24日	第70号	内金矢３号	上北郡	六戸町	犬落瀬字内金矢	急傾斜地の崩壊	0	1	0
488	Ⅲ-0331	平成23年1月24日	第70号	内金矢４号	上北郡	六戸町	犬落瀬字内金矢	急傾斜地の崩壊	0	1	0
489	Ⅲ-0332	平成23年1月24日	第70号	柳沢１号	上北郡	六戸町	犬落瀬字柳沢	急傾斜地の崩壊	0	1	0
490	Ⅲ-0333	平成23年1月24日	第70号	柳沢２号	上北郡	六戸町	犬落瀬字柳沢	急傾斜地の崩壊	0	1	0
491	Ⅲ-0335	平成23年1月24日	第70号	柳沢4号	上北郡	六戸町	犬落瀬字柳沢	急傾斜地の崩壊	0	1	0
492	Ⅲ-0337	平成23年1月24日	第70号	沖山２号	上北郡	六戸町	折茂字沖山	急傾斜地の崩壊	0	1	0
493	Ⅲ-0339	平成23年1月24日	第70号	高舘	上北郡	六戸町	犬落瀬字高舘	急傾斜地の崩壊	0	1	0
494	Ⅲ-0340	平成23年1月24日	第70号	長谷３号	上北郡	六戸町	上吉田字長谷	急傾斜地の崩壊	0	1	0
495	Ⅲ-0341	平成23年1月24日	第70号	米沢５号	上北郡	六戸町	下吉田字米沢	急傾斜地の崩壊	1	1	0
496	Ⅲ-0342	平成23年1月24日	第70号	入口4号	上北郡	六戸町	上吉田字入口	急傾斜地の崩壊	0	1	0
497	人Ⅰ-0128	平成23年1月24日	第70号	内金矢	上北郡	六戸町	犬落瀬字内金矢	急傾斜地の崩壊	0	1	0
498	人Ⅰ-0129	平成23年1月24日	第70号	柴山１号	上北郡	六戸町	犬落瀬字柴山	急傾斜地の崩壊	1	1	1
499	人Ⅱ-0113	平成23年1月24日	第70号	前田４号	上北郡	六戸町	上吉田字前田	急傾斜地の崩壊	1	1	0
500	人Ⅱ-0114	平成23年1月24日	第70号	前田５号	上北郡	六戸町	上吉田字前田	急傾斜地の崩壊	2	1	2
501	人Ⅱ-0115	平成23年1月24日	第70号	長谷１号	上北郡	六戸町	上吉田字長谷	急傾斜地の崩壊	2	1	0
502	人Ⅱ-0116	平成23年1月24日	第70号	長谷２号	上北郡	六戸町	上吉田字長谷	急傾斜地の崩壊	1	1	1
503	人Ⅱ-0117	平成23年1月24日	第70号	米沢３号	上北郡	六戸町	下吉田字米沢	急傾斜地の崩壊	2	1	2
504	人Ⅱ-0118	平成23年1月24日	第70号	米沢４号	上北郡	六戸町	下吉田字米沢	急傾斜地の崩壊	1	1	0
505	人Ⅱ-0119	平成23年1月24日	第70号	入口3号	上北郡	六戸町	上吉田字入口	急傾斜地の崩壊	2	1	2
506	人Ⅲ-0015	平成23年1月24日	第70号	前田6号	上北郡	六戸町	上吉田字前田	急傾斜地の崩壊	1	1	1
507	人Ⅲ-0016	平成23年1月24日	第70号	入口6号	上北郡	六戸町	上吉田字入口	急傾斜地の崩壊	0	1	0
508	405-Ⅰ-001	平成27年11月27日	第829号	中堤沢	上北郡	六戸町	上吉田字長谷	土石流	2	1	0
509	Ⅰ-0820	平成23年1月26日	第79号	有畑	上北郡	横浜町	有畑	急傾斜地の崩壊	1	1	0
510	Ⅰ-0821	平成23年1月26日	第79号	林ノ脇	上北郡	横浜町	林ノ脇	急傾斜地の崩壊	1	1	0
511	Ⅰ-0822	平成23年1月26日	第79号	寺下	上北郡	横浜町	寺下	急傾斜地の崩壊	1	1	1
512	Ⅰ-0823	平成23年1月26日	第79号	横浜1号	上北郡	横浜町	寺下	急傾斜地の崩壊	1	1	1
513	Ⅰ-0824	平成23年1月26日	第79号	横浜2号	上北郡	横浜町	横浜	急傾斜地の崩壊	5	1	3
514	Ⅱ-0659	平成23年1月26日	第79号	林ノ後	上北郡	横浜町	林ノ脇	急傾斜地の崩壊	2	1	0
515	408-Ⅰ-001	平成20年2月18日	第108号	向簇屋沢	上北郡	東北町	字向簇屋	土石流	6	1	0
516	408-Ⅱ-00１	平成20年2月18日	第109号	宇道坂沢	上北郡	東北町	字宇道坂	土石流	1	2	－
517	408-Ⅱ-002	平成20年2月18日	第108号	東宇道坂沢	上北郡	東北町	字宇道坂	土石流	0	1	0
518	408-Ⅱ-003	平成20年2月18日	第109号	下添ノ沢	上北郡	東北町	字林ノ下	土石流	0	2	－
519	408-Ⅲ-001	平成20年2月18日	第108号	上畑沢	上北郡	東北町	字堤端	土石流	0	1	0
520	408-Ⅲ-002	平成20年2月18日	第108号	北向簇屋沢	上北郡	東北町	字向簇屋	土石流	0	1	0
521	408-Ⅲ-003	平成20年2月18日	第108号	古屋敷沢	上北郡	東北町	字黒志多	土石流	0	1	0
522	408-Ⅲ-004	平成20年2月18日	第108号	北田ノ沢	上北郡	東北町	字田ノ沢	土石流	2	1	0
523	408-Ⅲ-005	平成20年2月18日	第108号	東狼ノ沢	上北郡	東北町	字狼ノ沢	土石流	2	1	0
524	Ⅰ-0832	平成20年2月18日	第108号	栄町	上北郡	東北町	字塔ノ沢山	急傾斜地の崩壊	9	1	1
525	Ⅰ-0833	平成20年2月18日	第108号	栄町１号	上北郡	東北町	字塔ノ沢山	急傾斜地の崩壊	1	1	0

番号	危険箇所番号	公示年月日	告示番号	区域名	所在地			自然現象の種類	区域内の人家		
					郡・市	町・村	字		警戒区域	うち特別警戒区域	
									戸数	有:1 無:2	戸数
526	Ⅰ-0835	平成20年2月18日	第108号	表町	上北郡	東北町	字塔ノ沢山	急傾斜地の崩壊	3	1	3
527	Ⅰ-0836	平成20年2月18日	第108号	塔ノ沢山	上北郡	東北町	字塔ノ沢山	急傾斜地の崩壊	2	1	0
528	Ⅰ-0837	平成20年2月18日	第108号	本町１号	上北郡	東北町	字膳前	急傾斜地の崩壊	5	1	0
529	Ⅰ-0838	平成20年2月18日	第108号	馬込	上北郡	東北町	字乙供	急傾斜地の崩壊	1	1	0
530	Ⅰ-0839	平成20年2月18日	第108号	田ノ沢	上北郡	東北町	字田ノ沢	急傾斜地の崩壊	6	1	0
531	Ⅰ-0840	平成20年2月18日	第108号	舟ケ沢１号	上北郡	東北町	字浜浜家苫	急傾斜地の崩壊	6	1	2
532	Ⅰ-0841	平成20年2月18日	第108号	舟ケ沢２号	上北郡	東北町	字舟ケ沢	急傾斜地の崩壊	3	1	0
533	Ⅱ-0663	平成20年2月18日	第108号	数牛	上北郡	東北町	字数牛	急傾斜地の崩壊	1	1	1
534	Ⅱ-0664	平成20年2月18日	第108号	ほとけ沢１号	上北郡	東北町	字ほとけ沢	急傾斜地の崩壊	1	1	1
535	Ⅱ-0665	平成20年2月18日	第108号	ほとけ沢２号	上北郡	東北町	字ほとけ沢	急傾斜地の崩壊	6	1	1
536	Ⅱ-0666	平成20年2月18日	第108号	ほとけ沢３号	上北郡	東北町	字ほとけ沢	急傾斜地の崩壊	3	1	0
537	Ⅱ-0667	平成20年2月18日	第108号	塔ノ沢山４号	上北郡	東北町	字塔ノ沢山	急傾斜地の崩壊	2	1	0
538	Ⅱ-0668	平成20年2月18日	第108号	塔ノ沢山３号	上北郡	東北町	字内蛯沢道ノ上	急傾斜地の崩壊	4	1	0
539	Ⅱ-0669	平成20年2月18日	第108号	乙供	上北郡	東北町	字柳沢	急傾斜地の崩壊	5	1	1
540	Ⅱ-0670	平成20年2月18日	第108号	浜台１号	上北郡	東北町	字浜台	急傾斜地の崩壊	0	1	0
541	Ⅱ-0671	平成20年2月18日	第108号	舟ケ沢３号	上北郡	東北町	字舟ケ沢	急傾斜地の崩壊	2	1	1
542	Ⅲ-0362	平成20年2月18日	第108号	篠内平	上北郡	東北町	字北膳前	急傾斜地の崩壊	0	1	0
543	Ⅲ-0366	平成20年2月18日	第108号	水尻	上北郡	東北町	字水尻	急傾斜地の崩壊	0	1	0
544	Ⅲ-0367	平成20年2月18日	第108号	舘２号	上北郡	東北町	字舘	急傾斜地の崩壊	0	1	0
545	Ⅲ-0368	平成20年2月18日	第108号	寺沢川端１号	上北郡	東北町	字寺沢川端	急傾斜地の崩壊	0	1	0
546	Ⅲ-0369	平成20年2月18日	第108号	寺沢川端２号	上北郡	東北町	字鳥口平	急傾斜地の崩壊	0	1	0
547	人Ⅰ-0131	平成20年2月18日	第108号	本町２号	上北郡	東北町	字膳前	急傾斜地の崩壊	1	1	1
548	人Ⅰ-0132	平成20年2月18日	第108号	栄町２号	上北郡	東北町	字ほとけ沢	急傾斜地の崩壊	5	1	0
549	人Ⅰ-0133	平成20年2月18日	第108号	塔ノ沢山５号	上北郡	東北町	字塔ノ沢山	急傾斜地の崩壊	4	1	0
550	人Ⅱ-0120	平成20年2月18日	第108号	向平	上北郡	東北町	字向平	急傾斜地の崩壊	1	1	0
551	人Ⅱ-0121	平成20年2月18日	第108号	ほとけ沢４号	上北郡	東北町	字下山	急傾斜地の崩壊	3	1	0
552	人Ⅱ-0122	平成20年2月18日	第108号	舘１号	上北郡	東北町	字舘	急傾斜地の崩壊	1	1	1
553	人Ⅱ-0123	平成20年2月18日	第108号	田ノ沢１号	上北郡	東北町	字田ノ沢	急傾斜地の崩壊	0	1	0
554	人Ⅲ-0020	平成20年2月18日	第108号	舘３号	上北郡	東北町	字鳥口平	急傾斜地の崩壊	0	1	0
555	Ⅰ-0825	平成23年1月21日	第66号	境ノ沢	上北郡	東北町	大浦字境ノ沢	急傾斜地の崩壊	2	1	0
556	Ⅰ-0826	平成23年1月21日	第66号	久保1号	上北郡	東北町	上野字久保	急傾斜地の崩壊	6	1	1
557	Ⅰ-0827	平成23年1月21日	第66号	新堤向	上北郡	東北町	上野字新堤向	急傾斜地の崩壊	5	1	0
558	Ⅰ-0828	平成23年1月21日	第66号	南町	上北郡	東北町	上野字新堤向	急傾斜地の崩壊	15	1	2
559	Ⅰ-0829	平成23年1月21日	第66号	沼端1号	上北郡	東北町	大浦字沼端	急傾斜地の崩壊	3	1	1
560	Ⅰ-0830	平成23年1月21日	第66号	家ノ裏	上北郡	東北町	大浦字家ノ裏	急傾斜地の崩壊	1	1	1
561	Ⅰ-0831	平成23年1月21日	第66号	舘野	上北郡	東北町	大浦字舘野	急傾斜地の崩壊	1	1	0
562	Ⅱ-0660	平成23年1月21日	第66号	熊沢	上北郡	東北町	大浦字熊沢	急傾斜地の崩壊	1	1	0
563	Ⅱ-0661	平成23年1月21日	第66号	才市田	上北郡	東北町	大浦字才市田	急傾斜地の崩壊	1	1	0
564	Ⅱ-0662	平成23年1月21日	第66号	手長	上北郡	東北町	上野字手長	急傾斜地の崩壊	4	1	2
565	Ⅲ-0344	平成23年1月21日	第66号	白簇	上北郡	東北町	大浦字白簇	急傾斜地の崩壊	0	1	0
566	Ⅲ-0345	平成23年1月21日	第66号	中居合	上北郡	東北町	大浦字中居合	急傾斜地の崩壊	1	1	0
567	Ⅲ-0346	平成23年1月21日	第66号	久保2号	上北郡	東北町	上野字久保	急傾斜地の崩壊	0	1	0
568	Ⅲ-0347	平成23年1月21日	第66号	井尻	上北郡	東北町	大浦字井尻	急傾斜地の崩壊	0	1	0
569	Ⅲ-0348	平成23年1月21日	第66号	榎谷地	上北郡	東北町	大浦字榎谷地	急傾斜地の崩壊	0	1	0
570	Ⅲ-0350	平成23年1月21日	第66号	上屋敷	上北郡	東北町	大浦字上屋敷	急傾斜地の崩壊	0	1	0
571	Ⅲ-0351	平成23年1月21日	第66号	立野１号	上北郡	東北町	上野字南谷地	急傾斜地の崩壊	0	1	0
572	Ⅲ-0352	平成23年1月21日	第66号	沼端２号	上北郡	東北町	大浦字沼端	急傾斜地の崩壊	0	1	0
573	Ⅲ-0353	平成23年1月21日	第66号	東道ノ上１号	上北郡	東北町	大浦字東道ノ上	急傾斜地の崩壊	0	1	0
574	Ⅲ-0354	平成23年1月21日	第66号	東道ノ上２号	上北郡	東北町	大浦字東道ノ上	急傾斜地の崩壊	0	1	0
575	Ⅲ-0355	平成23年1月21日	第66号	東道ノ上３号	上北郡	東北町	大浦字東道ノ上	急傾斜地の崩壊	0	1	0
576	Ⅲ-0356	平成23年1月21日	第66号	道ノ下１号	上北郡	東北町	大浦字道ノ下	急傾斜地の崩壊	0	1	0
577	Ⅲ-0357	平成23年1月21日	第66号	道ノ下２号	上北郡	東北町	大浦字道ノ下	急傾斜地の崩壊	0	1	0
578	Ⅲ-0358	平成23年1月21日	第66号	唐虫沢	上北郡	東北町	大浦字唐虫沢	急傾斜地の崩壊	0	1	0

番号	危険箇所番号	公示年月日	告示番号	区域名	所在地			自然現象の種類	区域内の人家		
					郡・市	町・村	字		警戒区域	うち特別警戒区域	
									戸数	有:1 無:2	戸数
579	Ⅲ-0359	平成23年1月21日	第66号	蛯沢	上北郡	東北町	大浦字蛯沢	急傾斜地の崩壊	0	1	0
580	Ⅲ-0360	平成23年1月21日	第66号	助十郎崎１号	上北郡	東北町	大浦字助十郎崎	急傾斜地の崩壊	0	1	0
581	Ⅲ-0361	平成23年1月21日	第66号	助十郎崎２号	上北郡	東北町	大浦字助十郎崎	急傾斜地の崩壊	0	1	0
582	人Ⅲ-0018	平成23年1月21日	第66号	塚浦	上北郡	東北町	大浦字塚浦	急傾斜地の崩壊	0	1	0
583	人Ⅲ-0019	平成23年1月21日	第66号	立野２号	上北郡	東北町	大浦字立野	急傾斜地の崩壊	1	1	0
584	Ⅰ-0834	平成29年3月15日	第195号	塔ノ沢山２号	上北郡	東北町	字上笹橋	急傾斜地の崩壊	7	1	0
585	Ⅲ-0364	平成29年3月15日	第195号	子ノ鳥平	上北郡	東北町	字滝沢平	急傾斜地の崩壊	0	1	0
586	411-Ⅰ-001	平成19年3月28日	第235号	石川	上北郡	六ヶ所村	大字出戸字棚沢	土石流	19	1	9
587	411-Ⅰ-004	平成19年3月28日	第236号	下六ケ所沢	上北郡	六ヶ所村	大字泊字焼山	土石流	205	2	－
588	411-Ⅰ-006	平成19年3月28日	第235号	上六ケ所沢	上北郡	六ヶ所村	大字泊字焼山	土石流	168	1	0
589	411-Ⅰ-008	平成19年3月28日	第235号	押付沢	上北郡	六ヶ所村	大字泊字焼山	土石流	30	1	1
590	411-Ⅲ-001	平成19年3月28日	第235号	内子内沢	上北郡	六ヶ所村	大字鷹架字内子内	土石流	0	1	0
591	411-Ⅲ-002	平成19年3月28日	第236号	西向田沢	上北郡	六ヶ所村	大字鷹架字千樽	土石流	0	2	－
592	411-Ⅲ-003	平成19年3月28日	第235号	向田沢	上北郡	六ヶ所村	大字鷹架字千樽	土石流	0	1	0
593	411-Ⅲ-004	平成19年3月28日	第235号	東向田沢	上北郡	六ヶ所村	大字鷹架字千樽	土石流	0	1	0
594	Ⅰ-0849	平成19年3月28日	第235号	泊山	上北郡	六ヶ所村	大字泊字焼山	急傾斜地の崩壊	4	1	0
595	Ⅰ-0850	平成19年3月28日	第235号	泊山２号	上北郡	六ヶ所村	大字泊字焼山	急傾斜地の崩壊	8	1	4
596	Ⅰ-0851	平成19年3月28日	第235号	焼山１号	上北郡	六ヶ所村	大字泊字焼山	急傾斜地の崩壊	0	1	0
597	Ⅰ-0853	平成19年3月28日	第235号	焼山	上北郡	六ヶ所村	大字泊字焼山	急傾斜地の崩壊	24	1	0
598	Ⅰ-0854	平成19年3月28日	第235号	焼山２号	上北郡	六ヶ所村	大字泊字焼山	急傾斜地の崩壊	0	1	0
599	Ⅰ-0856	平成19年3月28日	第235号	泊山１号	上北郡	六ヶ所村	大字泊字焼山	急傾斜地の崩壊	16	1	0
600	Ⅰ-0857	平成19年3月28日	第235号	泊山６号	上北郡	六ヶ所村	大字泊字焼山	急傾斜地の崩壊	4	1	0
601	Ⅰ-0859	平成19年3月28日	第235号	泊山４号	上北郡	六ヶ所村	大字泊字焼山	急傾斜地の崩壊	10	1	1
602	Ⅰ-0860	平成19年3月28日	第235号	泊山５号	上北郡	六ヶ所村	大字泊字焼山	急傾斜地の崩壊	10	1	1
603	Ⅰ-0862	平成19年3月28日	第235号	泊５号	上北郡	六ヶ所村	大字泊字村ノ内	急傾斜地の崩壊	12	1	1
604	Ⅰ-0864	平成19年3月28日	第235号	泊２号	上北郡	六ヶ所村	大字泊字村ノ内	急傾斜地の崩壊	29	1	6
605	Ⅰ-0865	平成19年3月28日	第235号	泊１号	上北郡	六ヶ所村	大字泊字村ノ内	急傾斜地の崩壊	35	1	11
606	Ⅰ-0869	平成19年3月28日	第235号	川原２号	上北郡	六ヶ所村	大字泊字川原	急傾斜地の崩壊	1	1	1
607	Ⅰ-0870	平成19年3月28日	第235号	二又１号	上北郡	六ヶ所村	大字尾駮字二又	急傾斜地の崩壊	0	1	0
608	Ⅰ-0871	平成19年3月28日	第235号	尾駮	上北郡	六ヶ所村	大字尾駮字野附	急傾斜地の崩壊	5	1	0
609	Ⅰ-0872	平成19年3月28日	第235号	前田	上北郡	六ヶ所村	大字尾駮字二又	急傾斜地の崩壊	10	1	9
610	Ⅰ-0873	平成19年3月28日	第235号	向田１号	上北郡	六ヶ所村	大字鷹架字向田	急傾斜地の崩壊	1	1	1
611	Ⅰ-0874	平成19年3月28日	第235号	向田２号	上北郡	六ヶ所村	大字鷹架字向田	急傾斜地の崩壊	0	1	0
612	Ⅰ-0875	平成19年3月28日	第235号	向田３号	上北郡	六ヶ所村	大字鷹架字向田	急傾斜地の崩壊	7	1	2
613	Ⅰ-0876	平成19年3月28日	第235号	二階坂１号	上北郡	六ヶ所村	大字平沼字二階坂	急傾斜地の崩壊	1	1	0
614	Ⅰ-0878	平成19年3月28日	第235号	切揚場	上北郡	六ヶ所村	大字倉内字切揚場	急傾斜地の崩壊	0	1	0
615	Ⅰ-0879	平成19年3月28日	第235号	倉内	上北郡	六ヶ所村	大字倉内字谷地通	急傾斜地の崩壊	22	1	2
616	Ⅰ-0880	平成19年3月28日	第235号	家ノ上１号	上北郡	六ヶ所村	大字倉内字家ノ上	急傾斜地の崩壊	1	1	0
617	Ⅱ-0689	平成19年3月28日	第235号	焼山６号	上北郡	六ヶ所村	大字泊字焼山	急傾斜地の崩壊	0	1	0
618	Ⅱ-0690	平成19年3月28日	第235号	焼山７号	上北郡	六ヶ所村	大字泊字焼山	急傾斜地の崩壊	3	1	0
619	Ⅱ-0691	平成19年3月28日	第235号	焼山８号	上北郡	六ヶ所村	大字泊字焼山	急傾斜地の崩壊	0	1	0
620	Ⅱ-0692	平成19年3月28日	第235号	焼山９号	上北郡	六ヶ所村	大字泊字焼山	急傾斜地の崩壊	1	1	0
621	Ⅱ-0694	平成19年3月28日	第235号	野附１号	上北郡	六ヶ所村	大字尾駮字野附	急傾斜地の崩壊	1	1	1
622	Ⅱ-0695	平成19年3月28日	第235号	家ノ前	上北郡	六ヶ所村	大字尾駮字家ノ前	急傾斜地の崩壊	4	1	0
623	Ⅱ-0696	平成19年3月28日	第235号	川向１号	上北郡	六ヶ所村	大字尾駮字川向	急傾斜地の崩壊	1	1	1
624	Ⅱ-0697	平成19年3月28日	第235号	千樽１号	上北郡	六ヶ所村	大字鷹架字千樽	急傾斜地の崩壊	0	1	0
625	Ⅱ-0698	平成19年3月28日	第235号	笹崎３号	上北郡	六ヶ所村	大字倉内字笹崎	急傾斜地の崩壊	0	1	0
626	Ⅱ-0699	平成19年3月28日	第235号	追館	上北郡	六ヶ所村	大字平沼字追館	急傾斜地の崩壊	3	1	0
627	Ⅱ-0700	平成19年3月28日	第235号	高田	上北郡	六ヶ所村	大字平沼字高田	急傾斜地の崩壊	1	1	1
628	Ⅱ-0701	平成19年3月28日	第235号	谷地通	上北郡	六ヶ所村	大字倉内字谷地通	急傾斜地の崩壊	1	1	1
629	Ⅱ-15101	平成19年3月28日	第235号	泊山７号	上北郡	六ヶ所村	大字泊字泊山	急傾斜地の崩壊	4	1	0
630	Ⅱ-15102	平成19年3月28日	第235号	焼山１１号	上北郡	六ヶ所村	大字泊字焼山	急傾斜地の崩壊	0	1	0
631	Ⅱ-15103	平成19年3月28日	第235号	焼山１２号	上北郡	六ヶ所村	大字泊字焼山	急傾斜地の崩壊	1	1	0

番号	危険箇所番号	公示年月日	告示番号	区域名	所在地			自然現象の種類	区域内の人家		
					郡・市	町・村	字		警戒区域	うち特別警戒区域	
									戸数	有:1 無:2	戸数
632	Ⅱ-15104	平成19年3月28日	第235号	向田７号	上北郡	六ヶ所村	大字鷹架字向田	急傾斜地の崩壊	2	1	1
633	Ⅲ-0384	平成19年3月28日	第235号	猿子沢	上北郡	六ヶ所村	大字尾駮字三ツ森	急傾斜地の崩壊	0	1	0
634	Ⅲ-0385	平成19年3月28日	第235号	穴沢	上北郡	六ヶ所村	大字尾駮字穴沢	急傾斜地の崩壊	0	1	0
635	Ⅲ-0386	平成19年3月28日	第235号	向田４号	上北郡	六ヶ所村	大字鷹架字向田	急傾斜地の崩壊	0	1	0
636	Ⅲ-0388	平成19年3月28日	第235号	向田６号	上北郡	六ヶ所村	大字鷹架字向田	急傾斜地の崩壊	0	1	0
637	Ⅲ-0389	平成19年3月28日	第235号	千樽３号	上北郡	六ヶ所村	大字鷹架字千樽	急傾斜地の崩壊	0	1	0
638	Ⅲ-0390	平成19年3月28日	第235号	田ノ沢１号	上北郡	六ヶ所村	大字鷹架字久保ノ内	急傾斜地の崩壊	2	1	2
639	Ⅲ-0391	平成19年3月28日	第235号	田ノ沢２号	上北郡	六ヶ所村	大字鷹架字田ノ沢	急傾斜地の崩壊	0	1	0
640	Ⅲ-0392	平成19年3月28日	第235号	田ノ沢３号	上北郡	六ヶ所村	大字鷹架字内子内	急傾斜地の崩壊	0	1	0
641	Ⅲ-0393	平成19年3月28日	第235号	笹崎４号	上北郡	六ヶ所村	大字倉内字笹崎	急傾斜地の崩壊	0	1	0
642	Ⅲ-0394	平成19年3月28日	第235号	前谷地１号	上北郡	六ヶ所村	大字倉内字前谷地	急傾斜地の崩壊	0	1	0
643	Ⅲ-0395	平成19年3月28日	第235号	前谷地２号	上北郡	六ヶ所村	大字倉内字前谷地	急傾斜地の崩壊	1	1	0
644	Ⅲ-0396	平成19年3月28日	第235号	家ノ上３号	上北郡	六ヶ所村	大字倉内字家ノ上	急傾斜地の崩壊	0	1	0
645	人Ⅰ-0135	平成19年3月28日	第235号	焼山５号	上北郡	六ヶ所村	大字泊字焼山	急傾斜地の崩壊	3	1	0
646	人Ⅰ-0136	平成19年3月28日	第235号	笹崎１号	上北郡	六ヶ所村	大字倉内字笹崎	急傾斜地の崩壊	0	1	0
647	人Ⅰ-0137	平成19年3月28日	第235号	笹崎２号	上北郡	六ヶ所村	大字倉内字笹崎	急傾斜地の崩壊	0	1	0
648	人Ⅱ-0126	平成19年3月28日	第235号	焼山１０号	上北郡	六ヶ所村	大字泊字焼山	急傾斜地の崩壊	2	1	1
649	人Ⅱ-0127	平成19年3月28日	第235号	岡畑	上北郡	六ヶ所村	大字出戸字岡畑	急傾斜地の崩壊	1	1	0
650	人Ⅱ-0128	平成19年3月28日	第235号	二又３号	上北郡	六ヶ所村	大字尾駮字二又	急傾斜地の崩壊	0	1	0
651	人Ⅱ-0129	平成19年3月28日	第235号	千樽２号	上北郡	六ヶ所村	大字鷹架字千樽	急傾斜地の崩壊	1	1	1
652	人Ⅱ-0130	平成19年3月28日	第235号	家ノ上２号	上北郡	六ヶ所村	大字倉内字家ノ上	急傾斜地の崩壊	2	1	1
653	人Ⅲ-0025	平成19年3月28日	第235号	野附２号	上北郡	六ヶ所村	大字尾駮字野附	急傾斜地の崩壊	2	1	0
654	人Ⅲ-0026	平成19年3月28日	第235号	川向２号	上北郡	六ヶ所村	大字尾駮字川向	急傾斜地の崩壊	0	1	0
655	411-Ⅰ-002	平成27年11月27日	第830号	南泊沢	上北郡	六ヶ所村	大字泊字焼山	土石流	50	2	－
656	411-Ⅰ-003	平成27年11月27日	第830号	北泊沢	上北郡	六ヶ所村	大字泊字焼山	土石流	54	2	－
657	411-Ⅰ-005	平成27年11月27日	第830号	中六ケ所沢	上北郡	六ヶ所村	大字泊字焼山	土石流	105	2	－
658	411-Ⅰ-007	平成27年11月27日	第829号	北六ケ所沢	上北郡	六ヶ所村	大字泊字焼山	土石流	3	1	0
659	Ⅰ-0855	平成27年11月27日	第830号	泊山３号	上北郡	六ヶ所村	大字泊字焼山	急傾斜地の崩壊	22	2	－
660	Ⅰ-0858	平成27年11月27日	第830号	焼山３号	上北郡	六ヶ所村	大字泊字焼山	急傾斜地の崩壊	0	2	－
661	Ⅰ-0861	平成27年11月27日	第830号	焼山４号	上北郡	六ヶ所村	大字泊字焼山	急傾斜地の崩壊	7	2	－
662	Ⅰ-0863	平成27年11月27日	第829号	泊３号	上北郡	六ヶ所村	大字泊字村ノ内	急傾斜地の崩壊	19	1	0
663	Ⅰ-0866	平成27年11月27日	第829号	泊４号	上北郡	六ヶ所村	大字泊字川原	急傾斜地の崩壊	36	1	9
664	Ⅰ-0867	平成27年11月27日	第829号	川原１号	上北郡	六ヶ所村	大字泊字川原	急傾斜地の崩壊	0	1	0
665	Ⅰ-0868	平成27年11月27日	第829号	泊７号	上北郡	六ヶ所村	大字泊字川原	急傾斜地の崩壊	13	1	0
666	Ⅰ-0877	平成27年11月27日	第829号	二階坂２号	上北郡	六ヶ所村	大字平沼字二階坂	急傾斜地の崩壊	1	1	0
667	Ⅱ-0693	平成27年11月27日	第829号	二又２号	上北郡	六ヶ所村	大字尾駮字二又	急傾斜地の崩壊	2	1	0
668	Ⅲ-0387	平成27年11月27日	第829号	向田５号	上北郡	六ヶ所村	大字鷹架字向田	急傾斜地の崩壊	0	1	0
669	人Ⅰ-0138	平成27年11月27日	第829号	二階坂３号	上北郡	六ヶ所村	大字平沼字二階坂	急傾斜地の崩壊	0	1	0
670	Ⅱ-15105	平成29年3月10日	第184号	焼山１３号	上北郡	六ヶ所村	大字泊字焼山	急傾斜地の崩壊	5	1	0
671	Ⅰ-0780	平成23年2月16日	第127号	一川目2号	上北郡	おいらせ町	一川目三丁目	急傾斜地の崩壊	5	1	2
672	Ⅰ-0781	平成23年2月16日	第127号	一川目三丁目	上北郡	おいらせ町	一川目三丁目	急傾斜地の崩壊	1	1	1
673	Ⅰ-0782	平成23年2月16日	第127号	松原一丁目1号	上北郡	おいらせ町	松原一丁目	急傾斜地の崩壊	7	1	2
674	Ⅰ-0844	平成23年2月16日	第127号	神明前1号	上北郡	おいらせ町	瓢	急傾斜地の崩壊	0	1	0
675	Ⅰ-0845	平成23年2月16日	第127号	阿光坊1号	上北郡	おいらせ町	阿光坊	急傾斜地の崩壊	0	1	0
676	Ⅰ-0846	平成23年2月16日	第127号	立蛇1号	上北郡	おいらせ町	立蛇	急傾斜地の崩壊	6	1	5
677	Ⅰ-0847	平成23年2月16日	第127号	中下田1号	上北郡	おいらせ町	中下田	急傾斜地の崩壊	9	1	2
678	Ⅰ-0848	平成23年2月16日	第127号	中下田2号	上北郡	おいらせ町	中下田	急傾斜地の崩壊	15	1	5
679	Ⅱ-0630	平成23年2月16日	第127号	一川目二丁目	上北郡	おいらせ町	一川目一丁目	急傾斜地の崩壊	1	1	0
680	Ⅱ-0631	平成23年2月16日	第127号	一川目一丁目	上北郡	おいらせ町	一川目二丁目	急傾斜地の崩壊	0	1	0
681	Ⅱ-0632	平成23年2月16日	第127号	松原一丁目2号	上北郡	おいらせ町	松原一丁目	急傾斜地の崩壊	1	1	0
682	Ⅱ-0633	平成23年2月16日	第127号	松原一丁目3号	上北郡	おいらせ町	松原一丁目	急傾斜地の崩壊	2	1	2
683	Ⅱ-0634	平成23年2月16日	第127号	松原一丁目4号	上北郡	おいらせ町	松原一丁目	急傾斜地の崩壊	1	1	0
684	Ⅱ-0635	平成23年2月16日	第127号	千刈田1号	上北郡	おいらせ町	千刈田	急傾斜地の崩壊	1	1	0

番号	危険箇所番号	公示年月日	告示番号	区域名	所在地			自然現象の種類	区域内の人家		
					郡・市	町・村	字		警戒区域	うち特別警戒区域	
									戸数	有:1 無:2	戸数
685	Ⅱ-0636	平成23年2月16日	第127号	千刈田2号	上北郡	おいらせ町	千刈田	急傾斜地の崩壊	4	1	1
686	Ⅱ-0686	平成23年2月16日	第127号	瓢1号	上北郡	おいらせ町	瓢	急傾斜地の崩壊	4	1	0
687	Ⅱ-0687	平成23年2月16日	第127号	瓢2号	上北郡	おいらせ町	瓢	急傾斜地の崩壊	9	1	2
688	Ⅱ-0688	平成23年2月16日	第127号	阿光坊2号	上北郡	おいらせ町	阿光坊	急傾斜地の崩壊	2	1	0
689	Ⅲ-0320	平成23年2月16日	第127号	深沢一丁目	上北郡	おいらせ町	深沢一丁目	急傾斜地の崩壊	0	1	0
690	Ⅲ-0321	平成23年2月16日	第127号	松原一丁目5号	上北郡	おいらせ町	松原一丁目	急傾斜地の崩壊	0	1	0
691	Ⅲ-0322	平成23年2月16日	第127号	松原一丁目6号	上北郡	おいらせ町	松原一丁目	急傾斜地の崩壊	0	1	0
692	Ⅲ-0323	平成23年2月16日	第127号	松原一丁目7号	上北郡	おいらせ町	松原一丁目	急傾斜地の崩壊	0	1	0
693	Ⅲ-0324	平成23年2月16日	第127号	松原一丁目8号	上北郡	おいらせ町	松原一丁目	急傾斜地の崩壊	0	1	0
694	Ⅲ-0325	平成23年2月16日	第127号	後谷地1号	上北郡	おいらせ町	東後谷地	急傾斜地の崩壊	1	1	1
695	Ⅲ-0326	平成23年2月16日	第127号	沼端1号	上北郡	おいらせ町	沼端	急傾斜地の崩壊	0	1	0
696	Ⅲ-0327	平成23年2月16日	第127号	沼端2号	上北郡	おいらせ町	沼端	急傾斜地の崩壊	2	1	0
697	Ⅲ-0380	平成23年2月16日	第127号	瓢3号	上北郡	おいらせ町	瓢	急傾斜地の崩壊	0	1	0
698	Ⅲ-0381	平成23年2月16日	第127号	瓢4号	上北郡	おいらせ町	瓢	急傾斜地の崩壊	3	1	0
699	Ⅲ-0382	平成23年2月16日	第127号	瓢5号	上北郡	おいらせ町	瓢	急傾斜地の崩壊	0	1	0
700	Ⅲ-0383	平成23年2月16日	第127号	立蛇2号	上北郡	おいらせ町	立蛇	急傾斜地の崩壊	1	1	0
701	人Ⅰ-0134	平成23年2月16日	第127号	古間木山	上北郡	おいらせ町	若葉一丁目	急傾斜地の崩壊	11	1	1
702	人Ⅱ-0124	平成23年2月16日	第127号	神明前2号	上北郡	おいらせ町	神明前	急傾斜地の崩壊	3	1	3
703	人Ⅱ-0125	平成23年2月16日	第127号	阿光坊3号	上北郡	おいらせ町	阿光坊	急傾斜地の崩壊	3	1	2
704	人Ⅲ-0022	平成23年2月16日	第127号	瓢6号	上北郡	おいらせ町	瓢	急傾斜地の崩壊	0	1	0
705	人Ⅲ-0023	平成23年2月16日	第127号	瓢7号	上北郡	おいらせ町	瓢	急傾斜地の崩壊	0	1	0
706	人Ⅲ-0024	平成23年2月16日	第128号	神明前3号	上北郡	おいらせ町	神明前	急傾斜地の崩壊	0	2	−
707	人Ⅲ-0014	平成23年2月16日	第127号	後谷地2号	上北郡	おいらせ町	東後谷地	急傾斜地の崩壊	0	1	0

下北地域県民局地域整備部管内

番号	危険箇所番号	公示年月日	告示番号	区域名	所在地			自然現象の種類	区域内の人家		
					郡・市	町・村	字		警戒区域	うち特別警戒区域	
									戸数	有:1 無:2	戸数
1	208-Ⅰ-001	平成19年3月28日	第233号	恐山沢	むつ市		大字田名部字字曽利山	土石流	0	1	0
2	208-Ⅰ-002	平成19年3月28日	第233号	大荒川	むつ市		大平町	土石流	60	1	0
3	208-Ⅰ-003	平成19年3月28日	第233号	小荒川	むつ市		並川町	土石流	16	1	2
4	208-Ⅰ-004	平成19年3月28日	第233号	小松野川	むつ市		大湊新町	土石流	256	1	1
5	208-Ⅰ-005	平成19年3月28日	第233号	近川	むつ市		大湊新町	土石流	0	1	0
6	208-Ⅰ-006	平成19年3月28日	第234号	稲荷川	むつ市		大湊新町	土石流	59	2	－
7	208-Ⅰ-007	平成19年3月28日	第233号	領毛沢	むつ市		大湊新町	土石流	194	1	0
8	208-Ⅰ-008	平成19年3月28日	第234号	南領毛沢	むつ市		大湊新町	土石流	226	2	－
9	208-Ⅰ-009	平成19年3月28日	第233号	大沢川	むつ市		大湊新町	土石流	246	1	0
10	208-Ⅰ-010	平成19年3月28日	第234号	南大湊上町沢	むつ市		大湊新町	土石流	285	2	－
11	208-Ⅰ-011	平成19年3月28日	第234号	藤田川	むつ市		川守町	土石流	151	2	－
12	208-Ⅰ-012	平成19年3月28日	第234号	川守川	むつ市		川守町	土石流	84	2	－
13	208-Ⅰ-013	平成19年3月28日	第234号	吉田川	むつ市		川守町	土石流	436	2	－
14	208-Ⅰ-014	平成19年3月28日	第234号	宇田町川	むつ市		宇田町	土石流	255	2	－
15	208-Ⅰ-015	平成19年3月28日	第234号	宇田川	むつ市		大湊町	土石流	61	2	－
16	208-Ⅰ-018	平成19年3月28日	第234号	大近川	むつ市		桜木町	土石流	276	2	－
17	208-Ⅰ-019	平成19年3月28日	第234号	小近川北沢	むつ市		桜木町	土石流	70	2	－
18	208-Ⅰ-020	平成19年3月28日	第233号	小近川	むつ市		桜木町	土石流	266	1	0
19	208-Ⅰ-021	平成19年3月28日	第233号	袖越沢	むつ市		大字城ケ沢字袖越	土石流	0	1	0
20	208-Ⅱ-001	平成19年3月28日	第233号	高梨川目沢	むつ市		大字関根字高梨川目	土石流	5	1	0
21	208-Ⅱ-002	平成19年3月28日	第233号	高梨沢	むつ市		大字関根字高梨川目	土石流	1	1	0
22	208-Ⅱ-003	平成19年3月28日	第233号	中野沢	むつ市		大字中野沢字中田道	土石流	1	1	0
23	208-Ⅱ-004	平成19年3月28日	第234号	二又道沢	むつ市		大字奥内字二又道	土石流	2	2	－
24	208-Ⅱ-005	平成19年3月28日	第234号	二又道南沢	むつ市		大字奥内字二又道	土石流	0	2	－
25	208-Ⅲ-001	平成19年3月28日	第233号	高梨川目東沢	むつ市		大字関根字高梨川目	土石流	0	1	0
26	208-Ⅲ-002	平成19年3月28日	第234号	高梨川目西沢	むつ市		大字関根字高梨川目	土石流	0	2	－
27	208-Ⅲ-003	平成19年3月28日	第234号	高梨川目南沢	むつ市		大字関根字高梨川目	土石流	0	2	－
28	Ⅰ-0881	平成19年3月28日	第233号	大湊１号	むつ市		大字大湊字字曽利川村ノ内大道下	急傾斜地の崩壊	3	1	2
29	Ⅰ-0882	平成19年3月28日	第233号	宇田１号	むつ市		宇田町	急傾斜地の崩壊	0	1	0
30	Ⅰ-0883	平成19年3月28日	第234号	宇田２号	むつ市		宇田町	急傾斜地の崩壊	7	2	－
31	Ⅰ-0884	平成19年3月28日	第234号	川守４号	むつ市		川守町	急傾斜地の崩壊	26	2	－
32	Ⅰ-0885	平成19年3月28日	第234号	川守３号	むつ市		川守町	急傾斜地の崩壊	4	2	－
33	Ⅰ-0886	平成19年3月28日	第234号	川守２号	むつ市		川守町	急傾斜地の崩壊	6	2	－
34	Ⅰ-0887	平成19年3月28日	第234号	川守１号	むつ市		川守町	急傾斜地の崩壊	35	2	－
35	Ⅰ-0888	平成19年3月28日	第233号	大湊上町	むつ市		大湊上町	急傾斜地の崩壊	3	1	2
36	Ⅰ-0889	平成19年3月28日	第233号	並川町１号	むつ市		並川町	急傾斜地の崩壊	8	1	0
37	Ⅰ-0893	平成19年3月28日	第233号	小川町	むつ市		小川町二丁目	急傾斜地の崩壊	2	1	0
38	Ⅰ-0894	平成19年3月28日	第233号	小川町３号	むつ市		小川町二丁目	急傾斜地の崩壊	9	1	8
39	Ⅰ-0895	平成19年3月28日	第234号	小川町２号	むつ市		小川町二丁目	急傾斜地の崩壊	12	2	－
40	Ⅰ-0896	平成19年3月28日	第233号	柳町２号	むつ市		柳町二丁目	急傾斜地の崩壊	8	1	3
41	Ⅰ-0897	平成19年3月28日	第233号	柳町	むつ市		柳町三丁目	急傾斜地の崩壊	30	1	5
42	Ⅰ-0899	平成19年3月28日	第233号	関根１号	むつ市		大字関根字北関根	急傾斜地の崩壊	7	1	4
43	Ⅰ-0900	平成19年3月28日	第233号	関根２号	むつ市		大字関根字北関根	急傾斜地の崩壊	0	1	0
44	Ⅰ-0901	平成19年3月28日	第233号	関根３号	むつ市		大字関根字北関根ノ内袖角地	急傾斜地の崩壊	0	1	0
45	Ⅰ-1173	平成19年3月28日	第234号	桜木町	むつ市		桜木町	急傾斜地の崩壊	4	2	－
46	Ⅱ-0702	平成19年3月28日	第233号	桜木町３号	むつ市		桜木町	急傾斜地の崩壊	2	1	0
47	Ⅱ-0703	平成19年3月28日	第234号	桜木町４号	むつ市		桜木町	急傾斜地の崩壊	2	2	－
48	Ⅱ-0704	平成19年3月28日	第234号	桜木町５号	むつ市		桜木町	急傾斜地の崩壊	2	2	－
49	Ⅱ-0705	平成19年3月28日	第234号	桜木町６号	むつ市		桜木町	急傾斜地の崩壊	3	2	－
50	Ⅱ-0707	平成19年3月28日	第233号	宇田３号	むつ市		宇田町	急傾斜地の崩壊	2	1	1

番号	危険箇所番号	公示年月日	告示番号	区域名	所在地			自然現象の種類	区域内の人家		
					郡・市	町・村	字		警戒区域	うち特別警戒区域	
									戸数	有:1 無:2	戸数
51	Ⅱ-0708	平成19年3月28日	第233号	川守５号	むつ市		川守町	急傾斜地の崩壊	15	1	0
52	Ⅱ-0709	平成19年3月28日	第233号	大湊新町３号	むつ市		大湊新町	急傾斜地の崩壊	3	1	2
53	Ⅱ-0710	平成19年3月28日	第234号	大湊新町４号	むつ市		大湊新町	急傾斜地の崩壊	2	2	－
54	Ⅱ-0711	平成19年3月28日	第234号	並川町２号	むつ市		並川町	急傾斜地の崩壊	3	2	－
55	Ⅱ-0712	平成19年3月28日	第234号	並川町３号	むつ市		並川町	急傾斜地の崩壊	2	2	－
56	Ⅱ-0713	平成19年3月28日	第234号	並川町４号	むつ市		並川町	急傾斜地の崩壊	5	2	－
57	Ⅱ-0714	平成19年3月28日	第233号	梨子木平４号	むつ市		大字大平字梨子木平	急傾斜地の崩壊	3	1	0
58	Ⅱ-0715	平成19年3月28日	第234号	文京町２号	むつ市		文京町	急傾斜地の崩壊	1	2	－
59	Ⅱ-0716	平成19年3月28日	第234号	文京町１号	むつ市		文京町	急傾斜地の崩壊	4	2	－
60	Ⅱ-0717	平成19年3月28日	第233号	荒川１号	むつ市		大字大平字荒川	急傾斜地の崩壊	2	1	0
61	Ⅱ-0720	平成19年3月28日	第234号	松山町１号	むつ市		松山町	急傾斜地の崩壊	4	2	－
62	Ⅱ-0721	平成19年3月28日	第233号	女舘	むつ市		大字田名部字女舘	急傾斜地の崩壊	2	1	0
63	Ⅱ-0722	平成19年3月28日	第233号	宮後	むつ市		大字田名部字宮後	急傾斜地の崩壊	1	1	1
64	Ⅱ-0723	平成19年3月28日	第233号	関根４号	むつ市		大字関根字北関根	急傾斜地の崩壊	0	1	0
65	Ⅱ-0724	平成19年3月28日	第234号	宇曽利山	むつ市		大字田名部字宇曽利山	急傾斜地の崩壊	0	2	－
66	Ⅱ-0725	平成19年3月28日	第233号	近川	むつ市		大字奥内字近川	急傾斜地の崩壊	1	1	0
67	Ⅱ-0726	平成19年3月28日	第234号	中野沢	むつ市		大字中野沢字大近川	急傾斜地の崩壊	1	2	－
68	Ⅲ-0397	平成19年3月28日	第233号	川守６号	むつ市		川守町	急傾斜地の崩壊	3	1	0
69	Ⅲ-0398	平成19年3月28日	第233号	大湊３号	むつ市		大字大湊字八森ノ内大久保	急傾斜地の崩壊	0	1	0
70	Ⅲ-0399	平成19年3月28日	第233号	大湊４号	むつ市		大字大湊字八森ノ内大久保	急傾斜地の崩壊	0	1	0
71	Ⅲ-0401	平成19年3月28日	第233号	小川町４号	むつ市		小川町一丁目	急傾斜地の崩壊	0	1	0
72	Ⅲ-0402	平成19年3月28日	第233号	関根５号	むつ市		大字関根字北関根	急傾斜地の崩壊	0	1	0
73	Ⅲ-0403	平成19年3月28日	第233号	関根６号	むつ市		大字関根字北関根	急傾斜地の崩壊	0	1	0
74	Ⅲ-0404	平成19年3月28日	第233号	関根７号	むつ市		大字関根字水川目	急傾斜地の崩壊	0	1	0
75	人Ⅰ-0139	平成19年3月28日	第233号	流道	むつ市		大字城ケ沢字流道	急傾斜地の崩壊	0	1	0
76	人Ⅰ-0140	平成19年3月28日	第233号	桜木町２号	むつ市		桜木町	急傾斜地の崩壊	2	1	0
77	人Ⅰ-0141	平成19年3月28日	第233号	大湊２号	むつ市		大字大湊字大近川	急傾斜地の崩壊	0	1	0
78	人Ⅰ-0142	平成19年3月28日	第233号	大湊新町１号	むつ市		大湊新町	急傾斜地の崩壊	15	1	7
79	人Ⅰ-0143	平成19年3月28日	第233号	大湊新町２号	むつ市		大湊新町	急傾斜地の崩壊	0	1	0
80	人Ⅰ-0144	平成19年3月28日	第233号	大平町	むつ市		大平町	急傾斜地の崩壊	0	1	0
81	人Ⅰ-0145	平成19年3月28日	第233号	下川	むつ市		大字田名部字下川	急傾斜地の崩壊	6	1	6
82	人Ⅱ-0131	平成19年3月28日	第233号	大湊新町５号	むつ市		大湊新町	急傾斜地の崩壊	2	1	1
83	人Ⅱ-0133	平成19年3月28日	第233号	梨子木平５号	むつ市		大字大平字梨子木平	急傾斜地の崩壊	3	1	0
84	人Ⅱ-0134	平成19年3月28日	第233号	荒川２号	むつ市		大字大平字荒川	急傾斜地の崩壊	0	1	0
85	人Ⅱ-0135	平成19年3月28日	第233号	落野沢１号	むつ市		大字大平字落野沢	急傾斜地の崩壊	3	1	3
86	人Ⅱ-0136	平成19年3月28日	第233号	落野沢２号	むつ市		大字大平字落野沢	急傾斜地の崩壊	1	1	1
87	人Ⅱ-0138	平成19年3月28日	第234号	松山町２号	むつ市		松山町	急傾斜地の崩壊	6	2	－
88	人Ⅱ-0139	平成19年3月28日	第234号	松山町３号	むつ市		松山町	急傾斜地の崩壊	4	2	－
89	人Ⅱ-0140	平成19年3月28日	第233号	柳町３号	むつ市		柳町四丁目	急傾斜地の崩壊	3	1	0
90	人Ⅱ-0141	平成19年3月28日	第233号	道向	むつ市		大字田名部字道向	急傾斜地の崩壊	4	1	1
91	人Ⅱ-0142	平成19年3月28日	第233号	土手内	むつ市		大字田名部字土手内	急傾斜地の崩壊	0	1	0
92	人Ⅱ-0143	平成19年3月28日	第233号	今泉	むつ市		大字奥内字今泉	急傾斜地の崩壊	0	1	0
93	422-Ⅰ-001	平成20年1月30日	第69号	大赤川	むつ市		大畑町大赤川	土石流	0	2	－
94	422-Ⅰ-002	平成20年1月30日	第69号	小赤川	むつ市		大畑町大赤川	土石流	0	2	－
95	422-Ⅰ-003	平成20年1月30日	第69号	木野部沢	むつ市		大畑町木野部	土石流	14	2	－
96	422-Ⅰ-004	平成20年1月30日	第68号	三右衛門沢	むつ市		大畑町三右衛門沢	土石流	0	1	0
97	422-Ⅰ-005	平成20年1月30日	第69号	下狄川	むつ市		大畑町釣屋浜	土石流	1	2	－
98	422-Ⅰ-006	平成20年1月30日	第68号	小目名沢	むつ市		大畑町小目名村	土石流	7	1	0
99	422-Ⅰ-007	平成20年1月30日	第68号	湯の沢	むつ市		大畑町朝日岳山国有林	土石流	0	1	0
100	422-Ⅱ-001	平成20年1月30日	第68号	清水目沢	むつ市		大畑町木野部	土石流	5	1	0
101	422-Ⅱ-002	平成20年1月30日	第68号	鷹ノ巣沢	むつ市		大畑町鍵掛	土石流	5	1	0
102	422-Ⅱ-003-1	平成20年1月30日	第68号	中川目沢-1	むつ市		大畑町釣屋浜	土石流	0	1	0
	422-Ⅱ-003-2	平成20年1月30日	第68号	中川目沢-2	むつ市		大畑町釣屋浜	土石流	4	1	0

番号	危険箇所番号	公示年月日	告示番号	区域名	所在地			自然現象の種類	区域内の人家		
					郡・市	町・村	字		警戒区域	うち特別警戒区域	
									戸数	有:1 無:2	戸数
103	422-Ⅲ-001	平成20年1月30日	第68号	谷地道三の沢	むつ市		大畑町谷地道	土石流	0	1	0
104	422-Ⅲ-002	平成20年1月30日	第68号	谷地道二の沢	むつ市		大畑町谷地道	土石流	0	1	0
105	422-Ⅲ-003	平成20年1月30日	第68号	谷地道一の沢	むつ市		大畑町谷地道	土石流	0	1	0
106	Ⅰ-0910	平成20年1月30日	第68号	赤滝山国有林1号	むつ市		大畑町赤滝山国有林	急傾斜地の崩壊	0	1	0
107	Ⅰ-0911	平成20年1月30日	第68号	薬研国有林1号	むつ市		大畑町薬研国有林	急傾斜地の崩壊	0	1	0
108	Ⅰ-0912	平成20年1月30日	第68号	薬研２号	むつ市		大畑町薬研	急傾斜地の崩壊	1	1	0
109	Ⅰ-0913	平成20年1月30日	第68号	薬研国有林２号	むつ市		大畑町薬研国有林	急傾斜地の崩壊	0	1	0
110	Ⅰ-0914	平成20年1月30日	第68号	小目名村	むつ市		大畑町小目名村	急傾斜地の崩壊	11	1	4
111	Ⅰ-0915	平成20年1月30日	第68号	上野１号	むつ市		大畑町上野	急傾斜地の崩壊	19	1	2
112	Ⅰ-0916	平成20年1月30日	第68号	上野２号	むつ市		大畑町上野	急傾斜地の崩壊	11	1	3
113	Ⅰ-0917	平成20年1月30日	第68号	八幡湯坂	むつ市		大畑町湯坂下	急傾斜地の崩壊	29	1	0
114	Ⅰ-0918	平成20年1月30日	第68号	湯坂下	むつ市		大畑町八幡湯坂	急傾斜地の崩壊	27	1	0
115	Ⅰ-0919	平成20年1月30日	第68号	八幡湯坂５号	むつ市		大畑町八幡湯坂	急傾斜地の崩壊	5	1	0
116	Ⅰ-0920	平成20年1月30日	第68号	孫次郎間	むつ市		大畑町孫次郎間	急傾斜地の崩壊	41	1	0
117	Ⅰ-0921	平成20年1月30日	第68号	茶水	むつ市		大畑町二枚橋	急傾斜地の崩壊	4	1	0
118	Ⅰ-0922	平成20年1月30日	第68号	二枚橋	むつ市		大畑町二枚橋	急傾斜地の崩壊	36	1	2
119	Ⅰ-0923	平成20年1月30日	第68号	二枚橋２号	むつ市		大畑町二枚橋	急傾斜地の崩壊	21	1	1
120	Ⅰ-0924	平成20年1月30日	第68号	釣屋浜１号	むつ市		大畑町釣屋浜	急傾斜地の崩壊	4	1	2
121	Ⅰ-0925	平成20年1月30日	第68号	釣屋浜２号	むつ市		大畑町釣屋浜	急傾斜地の崩壊	0	1	0
122	Ⅰ-0926	平成20年1月30日	第68号	釣屋浜３号	むつ市		大畑町釣屋浜	急傾斜地の崩壊	4	1	0
123	Ⅰ-0927	平成20年1月30日	第68号	木野部１号	むつ市		大畑町木野部	急傾斜地の崩壊	9	1	0
124	Ⅰ-0928	平成20年1月30日	第68号	木野部２号	むつ市		大畑町木野部	急傾斜地の崩壊	12	1	0
125	Ⅰ-0929	平成20年1月30日	第68号	木野部３号	むつ市		大畑町木野部	急傾斜地の崩壊	5	1	0
126	Ⅰ-0930	平成20年1月30日	第68号	佐助川１号	むつ市		大畑町佐助川	急傾斜地の崩壊	23	1	14
127	Ⅰ-0931	平成20年1月30日	第68号	佐助川２号	むつ市		大畑町佐助川	急傾斜地の崩壊	4	1	1
128	Ⅰ-0932	平成20年1月30日	第68号	赤川	むつ市		大畑町大赤川	急傾斜地の崩壊	4	1	0
129	Ⅰ-16001	平成20年1月30日	第68号	水木沢２号	むつ市		大畑町水木沢	急傾斜地の崩壊	0	1	0
130	Ⅰ-16002	平成20年1月30日	第68号	二枚橋４号	むつ市		大畑町二枚橋	急傾斜地の崩壊	5	1	2
131	Ⅰ-16003	平成20年1月30日	第68号	小目名村２号	むつ市		大畑町小目名村	急傾斜地の崩壊	0	1	0
132	Ⅰ-16004	平成20年1月30日	第68号	薬研４号	むつ市		大畑町薬研	急傾斜地の崩壊	0	1	0
133	Ⅱ-0739	平成20年1月30日	第68号	赤滝山国有林2号	むつ市		大畑町赤滝山国有林	急傾斜地の崩壊	1	1	0
134	Ⅱ-0740	平成20年1月30日	第68号	赤坂	むつ市		大畑町赤坂	急傾斜地の崩壊	1	1	0
135	Ⅱ-0741	平成20年1月30日	第68号	本町２号	むつ市		大畑町本町	急傾斜地の崩壊	1	1	1
136	Ⅱ-0742	平成20年1月30日	第68号	八幡湯坂４号	むつ市		大畑町八幡湯坂	急傾斜地の崩壊	1	1	1
137	Ⅱ-0743	平成20年1月30日	第68号	釣屋浜５号	むつ市		大畑町釣屋浜	急傾斜地の崩壊	3	1	0
138	Ⅱ-0744	平成20年1月30日	第68号	釣屋浜４号	むつ市		大畑町釣屋浜	急傾斜地の崩壊	1	1	0
139	Ⅱ-0745	平成20年1月30日	第68号	鍵掛	むつ市		大畑町鍵掛	急傾斜地の崩壊	1	1	0
140	Ⅱ-0746	平成20年1月30日	第68号	赤川村１号	むつ市		大畑町赤川村	急傾斜地の崩壊	3	1	0
141	Ⅲ-0405	平成20年1月30日	第68号	外山長根	むつ市		大畑町外山長根	急傾斜地の崩壊	0	1	0
142	Ⅲ-0406	平成20年1月30日	第68号	高橋川	むつ市		大畑町高橋川	急傾斜地の崩壊	1	1	0
143	Ⅲ-0407	平成20年1月30日	第68号	八幡湯坂３号	むつ市		大畑町八幡湯坂	急傾斜地の崩壊	1	1	0
144	Ⅲ-0408	平成20年1月30日	第68号	八幡湯坂２号	むつ市		大畑町八幡湯坂	急傾斜地の崩壊	0	1	0
145	Ⅲ-0409	平成20年1月30日	第68号	孫次郎間２号	むつ市		大畑町孫次郎間	急傾斜地の崩壊	0	1	0
146	人Ⅰ-0149	平成20年1月30日	第68号	兎沢１号	むつ市		大畑町兎沢	急傾斜地の崩壊	1	1	1
147	人Ⅰ-0150	平成20年1月30日	第68号	兎沢２号	むつ市		大畑町兎沢	急傾斜地の崩壊	0	1	0
148	人Ⅰ-0151	平成20年1月30日	第68号	兎沢４号	むつ市		大畑町兎沢	急傾斜地の崩壊	0	1	0
149	人Ⅰ-0152	平成20年1月30日	第69号	伊勢堂	むつ市		大畑町伊勢堂	急傾斜地の崩壊	0	2	－
150	人Ⅱ-0148	平成20年1月30日	第68号	兎沢３号	むつ市		大畑町兎沢	急傾斜地の崩壊	1	1	1
151	人Ⅱ-0149	平成20年1月30日	第68号	正津川戦敷	むつ市		大畑町正津川戦敷	急傾斜地の崩壊	0	1	0
152	人Ⅱ-0150	平成20年1月30日	第69号	赤川村２号	むつ市		大畑町赤川村	急傾斜地の崩壊	1	2	－
153	421-Ⅰ-001	平成22年3月26日	第185号	上安部城沢	むつ市		川内町安部城	土石流	0	1	0
154	421-Ⅰ-002	平成22年3月26日	第185号	畑沢	むつ市		川内町家ノ辺	土石流	36	1	0
155	421-Ⅰ-003	平成22年3月26日	第185号	北畑沢	むつ市		川内町家ノ辺	土石流	15	1	0

番号	危険箇所番号	公示年月日	告示番号	区域名	所在地			自然現象の種類	区域内の人家		
					郡・市	町・村	字		警戒区域	うち特別警戒区域	
									戸数	有:1 無:2	戸数
156	421-Ⅰ-004	平成22年3月26日	第185号	北畑二の沢	むつ市		川内町家ノ辺	土石流	4	1	0
157	421-Ⅰ-005	平成22年3月26日	第185号	於法沢	むつ市		川内町獅子畑	土石流	0	1	0
158	421-Ⅰ-007	平成22年3月26日	第185号	南下小倉平沢	むつ市		川内町下小倉平	土石流	8	1	0
159	421-Ⅰ-008	平成22年3月26日	第185号	東葛沢沢	むつ市		川内町休所	土石流	35	1	0
160	421-Ⅰ-009	平成22年3月26日	第185号	桧川沢	むつ市		川内町桧川川代	土石流	10	1	0
161	421-Ⅰ-010	平成22年3月26日	第185号	殿崎川	むつ市		川内町蛎崎合野	土石流	0	1	0
162	421-Ⅱ-002	平成22年3月26日	第185号	川内沢	むつ市		川内町高野川	土石流	0	1	0
163	Ⅰ-0902	平成22年3月26日	第185号	蛎崎	むつ市		川内町蛎崎寺ノ前	急傾斜地の崩壊	15	1	0
164	Ⅰ-0903	平成22年3月26日	第185号	椛木平	むつ市		川内町宿野部椛木平	急傾斜地の崩壊	6	1	3
165	Ⅰ-0904	平成22年3月26日	第185号	桧川2号	むつ市		川内町桧川川代	急傾斜地の崩壊	10	1	0
166	Ⅰ-0905	平成22年3月26日	第185号	桧川3号	むつ市		川内町桧川川代	急傾斜地の崩壊	7	1	0
167	Ⅰ-0906	平成22年3月26日	第185号	桧川	むつ市		川内町桧川川代	急傾斜地の崩壊	27	1	0
168	Ⅰ-0907	平成22年3月26日	第186号	高野川	むつ市		川内町高野川	急傾斜地の崩壊	11	2	−
169	Ⅰ-0908	平成22年3月26日	第185号	田野沢	むつ市		川内町田野沢	急傾斜地の崩壊	21	1	0
170	Ⅰ-0909	平成22年3月26日	第185号	袰川	むつ市		川内町袰川	急傾斜地の崩壊	0	1	0
171	Ⅱ-0727	平成22年3月26日	第185号	蛎崎2号	むつ市		川内町蛎崎半右エ門沢	急傾斜地の崩壊	2	1	2
172	Ⅱ-0728	平成22年3月26日	第185号	宿野部	むつ市		川内町宿野部	急傾斜地の崩壊	1	1	0
173	Ⅱ-0729	平成22年3月26日	第185号	桧川5号	むつ市		川内町桧川稲沢	急傾斜地の崩壊	1	1	0
174	Ⅱ-0730	平成22年3月26日	第185号	桧川6号	むつ市		川内町桧川稲沢	急傾斜地の崩壊	1	1	0
175	Ⅱ-0731	平成22年3月26日	第185号	家ノ上	むつ市		川内町家ノ上	急傾斜地の崩壊	4	1	3
176	Ⅱ-0732	平成22年3月26日	第185号	休所	むつ市		川内町休所	急傾斜地の崩壊	26	1	1
177	Ⅱ-0733	平成22年3月26日	第185号	熊ヶ平2号	むつ市		川内町熊ヶ平	急傾斜地の崩壊	3	1	1
178	Ⅱ-0734	平成22年3月26日	第185号	館山下	むつ市		川内町館山下	急傾斜地の崩壊	1	1	0
179	Ⅱ-0735	平成22年3月26日	第185号	新田	むつ市		川内町新田	急傾斜地の崩壊	2	1	0
180	Ⅱ-0736	平成22年3月26日	第185号	湯野川1号	むつ市		川内町湯野川	急傾斜地の崩壊	1	1	0
181	Ⅱ-0737	平成22年3月26日	第185号	湯野川2号	むつ市		川内町湯野川	急傾斜地の崩壊	1	1	0
182	Ⅱ-0738	平成22年3月26日	第185号	福浦山	むつ市		川内町福浦山国有林	急傾斜地の崩壊	0	1	0
183	人Ⅰ-0146	平成22年3月26日	第185号	桧川4号	むつ市		川内町家ノ上	急傾斜地の崩壊	0	1	0
184	人Ⅰ-0147	平成22年3月26日	第186号	熊ヶ平1号	むつ市		川内町熊ヶ平	急傾斜地の崩壊	5	2	−
185	人Ⅰ-0148	平成22年3月26日	第185号	高野山	むつ市		川内町高野山	急傾斜地の崩壊	0	1	0
186	人Ⅱ-0144	平成22年3月26日	第185号	板子塚	むつ市		川内町板子塚	急傾斜地の崩壊	2	1	0
187	人Ⅱ-0145	平成22年3月26日	第185号	隠里	むつ市		川内町隠里	急傾斜地の崩壊	2	1	0
188	人Ⅱ-0146	平成22年3月26日	第186号	家ノ辺	むつ市		川内町家ノ辺	急傾斜地の崩壊	2	2	−
189	427-Ⅰ-001	平成23年3月7日	第199号	処分場裏の沢	むつ市		脇野沢源藤城	土石流	0	1	0
190	427-Ⅰ-002	平成23年3月7日	第199号	サガレ石崎沢	むつ市		脇野沢桂沢	土石流	0	1	0
191	427-Ⅰ-003	平成23年3月7日	第199号	東脇野沢	むつ市		脇野沢桂沢	土石流	34	1	0
192	427-Ⅰ-004	平成23年3月7日	第199号	脇野沢	むつ市		脇野沢桂沢	土石流	182	1	0
193	427-Ⅰ-005	平成23年3月7日	第199号	源藤城沢	むつ市		脇野沢源藤城	土石流	0	1	0
194	427-Ⅰ-006	平成23年3月7日	第199号	新井田沢	むつ市		脇野沢新井田	土石流	12	1	0
195	427-Ⅰ-007	平成23年3月7日	第199号	寄浪中の沢	むつ市		脇野沢新井田	土石流	8	1	0
196	427-Ⅰ-008-1	平成23年3月7日	第200号	寄浪沢１	むつ市		脇野沢新井田	土石流	9	2	−
197	427-Ⅰ-008-2	平成23年3月7日	第199号	寄浪沢２	むつ市		脇野沢新井田	土石流	0	1	0
198	427-Ⅰ-009	平成23年3月7日	第199号	集会所東沢	むつ市		脇野沢蛸田	土石流	9	1	0
199	427-Ⅰ-010	平成23年3月7日	第200号	蛸田沢	むつ市		脇野沢蛸田	土石流	9	2	−
200	427-Ⅰ-011-1	平成23年3月7日	第199号	地蔵堂沢１	むつ市		脇野沢蛸田	土石流	12	1	0
201	427-Ⅰ-011-2	平成23年3月7日	第199号	地蔵堂沢２	むつ市		脇野沢蛸田	土石流	16	1	0
202	427-Ⅰ-012	平成23年3月7日	第199号	畑の沢	むつ市		脇野沢九艘泊	土石流	4	1	2
203	427-Ⅰ-013	平成23年3月7日	第199号	芋田沢	むつ市		脇野沢九艘泊	土石流	11	1	0
204	427-Ⅰ-014	平成23年3月7日	第199号	小学校東二の沢	むつ市		脇野沢九艘泊	土石流	1	1	1
205	427-Ⅰ-015	平成23年3月7日	第199号	小学校東一の沢	むつ市		脇野沢九艘泊	土石流	6	1	0
206	427-Ⅰ-016	平成23年3月7日	第199号	九艘泊沢	むつ市		脇野沢九艘泊	土石流	5	1	2
207	427-Ⅰ-017	平成23年3月7日	第199号	九艘泊北沢	むつ市		脇野沢九艘泊	土石流	5	1	0
208	427-Ⅰ-018	平成23年3月7日	第199号	九艘泊西沢	むつ市		脇野沢九艘泊	土石流	29	1	0

番号	危険箇所番号	公示年月日	告示番号	区域名	所在地			自然現象の種類	区域内の人家		
					郡・市	町・村	字		警戒区域	うち特別警戒区域	
									戸数	有:1 無:2	戸数
209	427-Ⅰ-019	平成23年3月7日	第199号	貝崎沢	むつ市		脇野沢九艘泊	土石流	3	1	2
210	427-Ⅰ-16001	平成23年3月7日	第199号	小学校南の沢	むつ市		脇野沢九艘泊	土石流	4	1	0
211	427-Ⅰ-16002	平成23年3月7日	第199号	寄浪南の沢	むつ市		脇野沢新井田	土石流	8	1	0
212	427-Ⅱ-001	平成23年3月7日	第199号	滝山沢	むつ市		脇野沢源藤城	土石流	0	1	0
213	427-Ⅱ-002	平成23年3月7日	第199号	東寄浪沢	むつ市		脇野沢新井田	土石流	6	1	0
214	427-Ⅱ-003	平成23年3月7日	第199号	蛸田東沢	むつ市		脇野沢蛸田	土石流	1	1	0
215	427-Ⅱ-004	平成23年3月7日	第199号	北蛸田沢	むつ市		脇野沢蛸田	土石流	5	1	0
216	427-Ⅱ-005	平成23年3月7日	第199号	大ノ崎沢	むつ市		脇野沢九艘泊	土石流	1	1	0
217	427-Ⅱ-006	平成23年3月7日	第199号	稲荷神社の沢	むつ市		脇野沢九艘泊	土石流	7	1	1
218	427-Ⅱ-007	平成23年3月7日	第199号	小学校北の沢	むつ市		脇野沢九艘泊	土石流	2	1	0
219	427-Ⅲ-16001	平成23年3月7日	第199号	貝崎西沢	むつ市		脇野沢九艘泊	土石流	0	1	0
220	Ⅰ-1016	平成23年3月7日	第199号	九艘泊	むつ市		脇野沢九艘泊	急傾斜地の崩壊	29	1	13
221	Ⅰ-1020	平成23年3月7日	第199号	芋田	むつ市		脇野沢九艘泊	急傾斜地の崩壊	10	1	5
222	Ⅰ-1021	平成23年3月7日	第200号	蛸田１号	むつ市		脇野沢蛸田	急傾斜地の崩壊	7	2	－
223	Ⅰ-1022	平成23年3月7日	第199号	寄浪	むつ市		脇野沢新井田	急傾斜地の崩壊	31	1	4
224	Ⅰ-1024	平成23年3月7日	第200号	新井田	むつ市		脇野沢新井田	急傾斜地の崩壊	9	2	－
225	Ⅰ-1025	平成23年3月7日	第199号	脇野沢	むつ市		脇野沢渡向	急傾斜地の崩壊	0	1	0
226	Ⅰ-1026	平成23年3月7日	第199号	桂沢	むつ市		脇野沢桂沢	急傾斜地の崩壊	33	1	4
227	Ⅰ-1027	平成23年3月7日	第199号	小沢５号	むつ市		脇野沢小サ沢	急傾斜地の崩壊	0	1	0
228	Ⅰ-1028	平成23年3月7日	第200号	小沢２号	むつ市		脇野沢小沢	急傾斜地の崩壊	7	2	－
229	Ⅰ-1029	平成23年3月7日	第199号	小沢	むつ市		脇野沢小沢	急傾斜地の崩壊	4	1	1
230	Ⅰ-1030	平成23年3月7日	第200号	小沢３号	むつ市		脇野沢鹿間平	急傾斜地の崩壊	10	2	－
231	Ⅰ-1031	平成23年3月7日	第200号	小沢４号	むつ市		脇野沢鹿間平	急傾斜地の崩壊	2	2	－
232	Ⅱ-0810	平成23年3月7日	第199号	九艘泊２号	むつ市		脇野沢九艘泊	急傾斜地の崩壊	2	1	2
233	Ⅱ-0811	平成23年3月7日	第199号	九艘泊３号	むつ市		脇野沢九艘泊	急傾斜地の崩壊	0	1	0
234	Ⅱ-0813	平成23年3月7日	第199号	芋田２号	むつ市		脇野沢九艘泊	急傾斜地の崩壊	1	1	0
235	Ⅱ-0814	平成23年3月7日	第199号	芋田３号	むつ市		脇野沢九艘泊	急傾斜地の崩壊	1	1	1
236	Ⅱ-0815	平成23年3月7日	第199号	芋田４号	むつ市		脇野沢九艘泊	急傾斜地の崩壊	7	1	2
237	Ⅱ-0816	平成23年3月7日	第199号	芋田５号	むつ市		脇野沢九艘泊	急傾斜地の崩壊	1	1	0
238	Ⅱ-0817	平成23年3月7日	第199号	芋田６号	むつ市		脇野沢九艘泊	急傾斜地の崩壊	5	1	2
239	Ⅱ-0818	平成23年3月7日	第199号	蛸田２号	むつ市		脇野沢蛸田	急傾斜地の崩壊	2	1	2
240	Ⅱ-0819	平成23年3月7日	第199号	蛸田３号	むつ市		脇野沢蛸田	急傾斜地の崩壊	1	1	0
241	Ⅱ-0820	平成23年3月7日	第199号	蛸田４号	むつ市		脇野沢蛸田	急傾斜地の崩壊	6	1	3
242	Ⅱ-0821	平成23年3月7日	第199号	寄浪２号	むつ市		脇野沢新井田	急傾斜地の崩壊	3	1	1
243	Ⅱ-0822	平成23年3月7日	第199号	新井田２号	むつ市		脇野沢新井田	急傾斜地の崩壊	2	1	0
244	Ⅱ-0824	平成23年3月7日	第199号	小沢６号	むつ市		脇野沢小サ沢	急傾斜地の崩壊	3	1	2
245	Ⅱ-0825	平成23年3月7日	第199号	小沢７号	むつ市		脇野沢鹿間平	急傾斜地の崩壊	6	1	1
246	Ⅱ-0826	平成23年3月7日	第199号	田ノ頭１号	むつ市		脇野沢桂沢	急傾斜地の崩壊	1	1	1
247	Ⅱ-0827	平成23年3月7日	第199号	七引	むつ市		脇野沢滝山	急傾斜地の崩壊	0	1	0
248	Ⅱ-0828	平成23年3月7日	第199号	滝山１号	むつ市		脇野沢滝山	急傾斜地の崩壊	2	1	2
249	Ⅱ-0829	平成23年3月7日	第199号	滝山２号	むつ市		脇野沢滝山	急傾斜地の崩壊	1	1	1
250	Ⅱ-0830	平成23年3月7日	第199号	滝山３号	むつ市		脇野沢滝山	急傾斜地の崩壊	2	1	1
251	Ⅱ-16007	平成23年3月7日	第199号	蛸田５号	むつ市		脇野沢蛸田	急傾斜地の崩壊	1	1	1
252	Ⅲ-16003	平成23年3月7日	第199号	九艘泊４号	むつ市		脇野沢九艘泊	急傾斜地の崩壊	0	1	0
253	人Ⅰ-0158	平成23年3月7日	第199号	辰内	むつ市		脇野沢源藤城	急傾斜地の崩壊	0	1	0
254	人Ⅱ-0167	平成23年3月7日	第199号	渡向	むつ市		脇野沢渡向	急傾斜地の崩壊	3	1	2
255	人Ⅱ-0168	平成23年3月7日	第199号	田ノ頭２号	むつ市		脇野沢渡向	急傾斜地の崩壊	0	1	0
256	砂-48	平成23年3月22日	第263号	上小倉平	むつ市		川内町下小倉平	地滑り	0	2	－
257	農-23	平成23年3月22日	第263号	傘松	むつ市		川内町蛎崎合野	地滑り	0	2	－
258	林421-G0001	平成23年3月22日	第263号	大滝	むつ市		川内町曽古部山	地滑り	0	2	－
259	林422-G0001	平成23年3月22日	第263号	恐山	むつ市		大字田名部字宇曽利山	地滑り	1	2	－
260	208-Ⅰ-017	平成26年3月14日	第185号	南桜木沢	むつ市		桜木町	土石流	139	2	0
261	Ⅰ-0898	平成26年3月14日	第184号	赤坂	むつ市		大字田名部字下道	急傾斜地の崩壊	33	1	1

番号	危険箇所番号	公示年月日	告示番号	区域名	所在地			自然現象の種類	区域内の人家		
					郡・市	町・村	字		警戒区域	うち特別警戒区域	
									戸数	有:1 無:2	戸数
262	人Ⅱ-0137	平成26年3月14日	第184号	十二林	むつ市		十二林	急傾斜地の崩壊	5	1	5
263	Ⅰ-0933	平成19年7月2日	第505号	材木	下北郡	大間町	大字奥戸字材木	急傾斜地の崩壊	22	1	0
264	Ⅰ-0934	平成19年7月2日	第505号	奥戸２号	下北郡	大間町	大字奥戸字奥戸村	急傾斜地の崩壊	7	1	1
265	Ⅰ-0935	平成19年7月2日	第505号	奥戸	下北郡	大間町	大字奥戸字大川目	急傾斜地の崩壊	19	1	3
266	Ⅰ-0936	平成19年7月2日	第505号	向町２号	下北郡	大間町	大字奥戸字向町	急傾斜地の崩壊	27	1	5
267	Ⅰ-0937	平成19年7月2日	第505号	向町	下北郡	大間町	大字奥戸字小奥戸	急傾斜地の崩壊	20	1	0
268	Ⅱ-0747	平成19年7月2日	第505号	材木川目	下北郡	大間町	大字奥戸字材木川目	急傾斜地の崩壊	1	1	1
269	Ⅱ-0748	平成19年7月2日	第505号	新釜１号	下北郡	大間町	大字奥戸字新釜	急傾斜地の崩壊	0	1	0
270	Ⅱ-0749	平成19年7月2日	第505号	新釜２号	下北郡	大間町	大字奥戸字新釜	急傾斜地の崩壊	2	1	0
271	Ⅱ-0750	平成19年7月2日	第505号	黒岩１号	下北郡	大間町	大字奥戸字黒岩	急傾斜地の崩壊	1	1	1
272	Ⅱ-0751	平成19年7月2日	第505号	黒岩２号	下北郡	大間町	大字奥戸字黒岩	急傾斜地の崩壊	0	1	0
273	Ⅱ-0752	平成19年7月2日	第505号	奥戸３号	下北郡	大間町	大字奥戸字奥戸村	急傾斜地の崩壊	4	1	1
274	Ⅱ-0753	平成19年7月2日	第505号	小奥戸	下北郡	大間町	大字奥戸字小奥戸	急傾斜地の崩壊	0	1	0
275	Ⅱ-0754	平成19年7月2日	第505号	大間平	下北郡	大間町	大字大間字大間平	急傾斜地の崩壊	1	1	0
276	411-Ⅰ-008	平成23年2月28日	第171号	押付沢	下北郡	東通村	大字白糠字明神ノ上	土石流	27	1	0
277	421-Ⅰ-001	平成23年2月28日	第172号	古野牛川西沢	下北郡	東通村	大字野牛字釜ノ平	土石流	0	2	－
278	421-Ⅰ-002	平成23年2月28日	第172号	古野牛川東沢	下北郡	東通村	大字野牛字釜ノ平	土石流	4	2	－
279	421-Ⅰ-003	平成23年2月28日	第171号	北襞部川	下北郡	東通村	大字岩屋字往来	土石流	2	1	0
280	421-Ⅰ-004	平成23年2月28日	第171号	南岩屋沢	下北郡	東通村	大字岩屋字往来	土石流	13	1	9
281	421-Ⅰ-005	平成23年2月28日	第171号	北岩屋沢	下北郡	東通村	大字岩屋字往来	土石流	9	1	0
282	421-Ⅰ-006	平成23年2月28日	第172号	ケシコ山沢	下北郡	東通村	大字尻屋字山根	土石流	13	2	－
283	421-Ⅰ-007	平成23年2月28日	第171号	北尻屋沢	下北郡	東通村	大字尻屋字村中	土石流	43	1	0
284	421-Ⅰ-008	平成23年2月28日	第171号	尻屋沢	下北郡	東通村	大字尻屋字寺山	土石流	24	1	0
285	421-Ⅰ-009	平成23年2月28日	第171号	南岩屋沢	下北郡	東通村	大字尻屋字寺山	土石流	12	1	0
286	421-Ⅰ-010	平成23年2月28日	第171号	北尻労沢	下北郡	東通村	大字尻労字安部	土石流	8	1	0
287	421-Ⅰ-011	平成23年2月28日	第171号	尻労沢	下北郡	東通村	大字尻労字天神林	土石流	102	1	0
288	421-Ⅰ-012	平成23年2月28日	第171号	大平滝沢	下北郡	東通村	大字小田野沢字川代部屋井ノ沢山	土石流	1	1	0
289	421-Ⅰ-013-1	平成23年2月28日	第172号	老部沢１	下北郡	東通村	大字白糠字前田	土石流	121	2	－
290	421-Ⅰ-013-2	平成23年2月28日	第171号	老部沢２	下北郡	東通村	大字白糠字前田	土石流	71	1	0
291	421-Ⅰ-014	平成23年2月28日	第171号	赤平北沢	下北郡	東通村	大字白糠字赤平	土石流	16	1	0
292	421-Ⅰ-015-1	平成23年2月28日	第171号	上東通村沢	下北郡	東通村	大字白糠字赤平	土石流	11	1	3
293	421-Ⅰ-015-2	平成23年2月28日	第171号	下東通村沢	下北郡	東通村	大字白糠字赤平	土石流	0	1	0
294	421-Ⅰ-016	平成23年2月28日	第171号	上白糠沢	下北郡	東通村	大字白糠字浜通	土石流	16	1	1
295	421-Ⅰ-017	平成23年2月28日	第171号	中白糠沢	下北郡	東通村	大字白糠字下馬坂	土石流	16	1	9
296	421-Ⅰ-018	平成23年2月28日	第171号	下白糠沢	下北郡	東通村	大字白糠字鳥ノ沢	土石流	7	1	7
297	421-Ⅰ-019	平成23年2月28日	第171号	鹿橋南沢	下北郡	東通村	大字蒲野沢字鹿橋	土石流	36	1	0
298	421-Ⅰ-020	平成23年2月28日	第172号	鹿橋沢	下北郡	東通村	大字蒲野沢字鹿橋	土石流	0	2	－
299	424-Ⅱ-001	平成23年2月28日	第171号	田畑沢	下北郡	東通村	大字岩屋字荷倉場	土石流	0	1	0
300	424-Ⅱ-002	平成23年2月28日	第171号	岩屋沢	下北郡	東通村	大字岩屋字往来	土石流	4	1	3
301	424-Ⅱ-003	平成23年2月28日	第171号	袖浜橋沢	下北郡	東通村	大字尻屋字八峠	土石流	2	1	0
302	424-Ⅱ-004	平成23年2月28日	第171号	八峠沢	下北郡	東通村	大字尻屋字八峠	土石流	1	1	0
303	424-Ⅱ-005	平成23年2月28日	第171号	西尻労沢	下北郡	東通村	大字尻労字焼山	土石流	12	1	0
304	424-Ⅱ-006	平成23年2月28日	第172号	上田代沢	下北郡	東通村	大字砂子又字小目名沢	土石流	7	2	－
305	424-Ⅱ-007	平成23年2月28日	第171号	上セカタ沢	下北郡	東通村	大字田屋字上セカタ	土石流	4	1	0
306	424-Ⅱ-008	平成23年2月28日	第171号	前田沢	下北郡	東通村	大字目名字前田	土石流	4	1	2
307	424-Ⅱ-009	平成23年2月28日	第171号	鹿橋北沢	下北郡	東通村	大字蒲野沢字鹿橋	土石流	17	1	0
308	Ⅰ-0849	平成23年2月28日	第171号	泊山	下北郡	東通村	大字白糠字明神ノ上	急傾斜地の崩壊	4	1	0
309	Ⅰ-0850	平成23年2月28日	第171号	泊山２号	下北郡	東通村	大字白糠字明神ノ上	急傾斜地の崩壊	8	1	4
310	Ⅰ-0938	平成23年2月28日	第171号	白糠３号	下北郡	東通村	大字白糠字明神ノ上	急傾斜地の崩壊	6	1	0
311	Ⅰ-0939	平成23年2月28日	第171号	白糠２号	下北郡	東通村	大字白糠字明神ノ上	急傾斜地の崩壊	19	1	1
312	Ⅰ-0940	平成23年2月28日	第171号	明神ノ上１号	下北郡	東通村	大字白糠字明神ノ上	急傾斜地の崩壊	3	1	0
313	Ⅰ-0941	平成23年2月28日	第171号	明神川端１号	下北郡	東通村	大字白糠字明神ノ上	急傾斜地の崩壊	12	1	0
314	Ⅰ-0942	平成23年2月28日	第171号	明神川端２号	下北郡	東通村	大字白糠字明神川端	急傾斜地の崩壊	10	1	4

番号	危険箇所番号	公示年月日	告示番号	区域名	所在地			自然現象の種類	区域内の人家		
					郡・市	町・村	字		警戒区域	うち特別警戒区域	
									戸数	有:1 無:2	戸数
315	Ⅰ-0943	平成23年2月28日	第171号	白糠４号	下北郡	東通村	大字白糠字鳥ノ沢	急傾斜地の崩壊	26	1	7
316	Ⅰ-0944	平成23年2月28日	第171号	白糠	下北郡	東通村	大字白糠字下馬坂	急傾斜地の崩壊	40	1	3
317	Ⅰ-0945	平成23年2月28日	第171号	浜通	下北郡	東通村	大字白糠字赤平	急傾斜地の崩壊	20	1	2
318	Ⅰ-0946	平成23年2月28日	第171号	赤平１号	下北郡	東通村	大字白糠字赤平	急傾斜地の崩壊	14	1	7
319	Ⅰ-0947	平成23年2月28日	第171号	小田野沢１号	下北郡	東通村	大字小田野沢字川代部屋井ノ沢山	急傾斜地の崩壊	0	1	0
320	Ⅰ-0948	平成23年2月28日	第171号	小田野沢２号	下北郡	東通村	大字小田野沢字川代部屋井ノ沢山	急傾斜地の崩壊	0	1	0
321	Ⅰ-0949	平成23年2月28日	第171号	砂子又１号	下北郡	東通村	大字砂子又字蒲谷地	急傾斜地の崩壊	0	1	0
322	Ⅰ-0950	平成23年2月28日	第171号	千鳥道	下北郡	東通村	大字蒲野沢字石持山	急傾斜地の崩壊	0	1	0
323	Ⅰ-0951	平成23年2月28日	第171号	小河原	下北郡	東通村	大字野牛字水上	急傾斜地の崩壊	1	1	1
324	Ⅰ-0952	平成23年2月28日	第171号	野牛	下北郡	東通村	大字野牛字水上	急傾斜地の崩壊	3	1	0
325	Ⅰ-0953	平成23年2月28日	第171号	稲崎	下北郡	東通村	大字野牛字稲崎平	急傾斜地の崩壊	8	1	5
326	Ⅰ-0954	平成23年2月28日	第171号	入口	下北郡	東通村	大字野牛字釜ノ平	急傾斜地の崩壊	3	1	1
327	Ⅰ-0955	平成23年2月28日	第171号	古野牛川１号	下北郡	東通村	大字野牛字釜ノ平	急傾斜地の崩壊	8	1	0
328	Ⅰ-0956	平成23年2月28日	第171号	尻労	下北郡	東通村	大字尻労字坂ノ下	急傾斜地の崩壊	2	1	1
329	Ⅰ-0957	平成23年2月28日	第171号	上堀川１号	下北郡	東通村	大字尻労字上堀川	急傾斜地の崩壊	4	1	0
330	Ⅰ-0958	平成23年2月28日	第171号	天神林１号	下北郡	東通村	大字尻労字長石倉	急傾斜地の崩壊	0	1	0
331	Ⅰ-0959	平成23年2月28日	第171号	往来１号	下北郡	東通村	大字岩屋字往来	急傾斜地の崩壊	23	1	3
332	Ⅰ-0960	平成23年2月28日	第171号	往来２号	下北郡	東通村	大字岩屋字往来	急傾斜地の崩壊	38	1	6
333	Ⅰ-0961	平成23年2月28日	第171号	往来３号	下北郡	東通村	大字岩屋字往来	急傾斜地の崩壊	20	1	13
334	Ⅰ-0962	平成23年2月28日	第171号	ケシコ山	下北郡	東通村	大字尻屋字ケシ子山	急傾斜地の崩壊	7	1	0
335	Ⅰ-0963	平成23年2月28日	第171号	村中	下北郡	東通村	大字尻屋字寺山	急傾斜地の崩壊	0	1	0
336	Ⅰ-16006	平成23年2月28日	第171号	稲葉沢２号	下北郡	東通村	大字白糠字稲葉沢	急傾斜地の崩壊	4	1	3
337	Ⅰ-16007	平成23年2月28日	第171号	小倉	下北郡	東通村	大字尻労字小倉	急傾斜地の崩壊	0	1	0
338	Ⅱ-0755	平成23年2月28日	第171号	明神ノ上２号	下北郡	東通村	大字白糠字明神ノ上	急傾斜地の崩壊	2	1	0
339	Ⅱ-0756	平成23年2月28日	第171号	明神ノ上３号	下北郡	東通村	大字白糠字明神ノ上	急傾斜地の崩壊	0	1	0
340	Ⅱ-0757	平成23年2月28日	第171号	向流	下北郡	東通村	大字白糠字向流	急傾斜地の崩壊	2	1	1
341	Ⅱ-0758	平成23年2月28日	第171号	下馬坂１号	下北郡	東通村	大字白糠字下馬坂	急傾斜地の崩壊	0	1	0
342	Ⅱ-0759	平成23年2月28日	第171号	稲葉沢	下北郡	東通村	大字白糠字稲葉沢	急傾斜地の崩壊	4	1	3
343	Ⅱ-0760	平成23年2月28日	第172号	赤平２号	下北郡	東通村	大字白糠字赤平	急傾斜地の崩壊	1	2	－
344	Ⅱ-0761	平成23年2月28日	第171号	赤平３号	下北郡	東通村	大字白糠字赤平	急傾斜地の崩壊	2	1	1
345	Ⅱ-0762	平成23年2月28日	第171号	赤平４号	下北郡	東通村	大字白糠字赤平	急傾斜地の崩壊	2	1	0
346	Ⅱ-0763	平成23年2月28日	第171号	家ノ上	下北郡	東通村	大字白糠字家ノ上	急傾斜地の崩壊	2	1	1
347	Ⅱ-0764	平成23年2月28日	第171号	大川目	下北郡	東通村	大字砂子又字大川目	急傾斜地の崩壊	2	1	1
348	Ⅱ-0765	平成23年2月28日	第171号	上田代１号	下北郡	東通村	大字砂子又字小目名沢	急傾斜地の崩壊	2	1	1
349	Ⅱ-0766	平成23年2月28日	第171号	砂子又２号	下北郡	東通村	大字砂子又字上流	急傾斜地の崩壊	1	1	1
350	Ⅱ-0767	平成23年2月28日	第171号	林ノ下	下北郡	東通村	大字田屋字林ノ下	急傾斜地の崩壊	1	1	0
351	Ⅱ-0768	平成23年2月28日	第171号	前田	下北郡	東通村	大字目名字沢畑	急傾斜地の崩壊	0	1	0
352	Ⅱ-0769	平成23年2月28日	第171号	蒲野沢１号	下北郡	東通村	大字蒲野沢字村中	急傾斜地の崩壊	3	1	0
353	Ⅱ-0770	平成23年2月28日	第171号	蒲野沢２号	下北郡	東通村	大字蒲野沢字鹿橋道	急傾斜地の崩壊	1	1	1
354	Ⅱ-0771	平成23年2月28日	第171号	鹿橋２号	下北郡	東通村	大字蒲野沢字蒲野沢道	急傾斜地の崩壊	1	1	0
355	Ⅱ-0772	平成23年2月28日	第171号	石持１号	下北郡	東通村	大字蒲野沢字外畑	急傾斜地の崩壊	0	1	0
356	Ⅱ-0773	平成23年2月28日	第171号	稲崎平１号	下北郡	東通村	大字野牛字稲崎平	急傾斜地の崩壊	1	1	0
357	Ⅱ-0774	平成23年2月28日	第171号	稲崎平２号	下北郡	東通村	大字野牛字稲崎平	急傾斜地の崩壊	0	1	0
358	Ⅱ-0775	平成23年2月28日	第171号	古野牛川２号	下北郡	東通村	大字野牛字釜ノ平	急傾斜地の崩壊	2	1	1
359	Ⅱ-0776	平成23年2月28日	第171号	古野牛川３号	下北郡	東通村	大字野牛字釜ノ平	急傾斜地の崩壊	2	1	1
360	Ⅱ-0777	平成23年2月28日	第171号	上堀川２号	下北郡	東通村	大字尻労字上堀川	急傾斜地の崩壊	0	1	0
361	Ⅱ-0778	平成23年2月28日	第171号	上堀川３号	下北郡	東通村	大字尻労字下堀川	急傾斜地の崩壊	2	1	0
362	Ⅱ-0779	平成23年2月28日	第171号	下堀川	下北郡	東通村	大字尻労字安部	急傾斜地の崩壊	1	1	0
363	Ⅱ-0780	平成23年2月28日	第171号	安部１号	下北郡	東通村	大字尻労字安部	急傾斜地の崩壊	0	1	0
364	Ⅱ-0781	平成23年2月28日	第171号	天神林２号	下北郡	東通村	大字尻労字天神林	急傾斜地の崩壊	3	1	1
365	Ⅱ-0782	平成23年2月28日	第171号	田畑	下北郡	東通村	大字岩屋字荷倉場	急傾斜地の崩壊	1	1	0
366	Ⅱ-0783	平成23年2月28日	第171号	八峠	下北郡	東通村	大字尻屋字八峠	急傾斜地の崩壊	0	1	0
367	Ⅱ-15101	平成23年2月28日	第171号	泊山７号	下北郡	東通村	大字白糠字明神ノ上	急傾斜地の崩壊	4	1	0

番号	危険箇所番号	公示年月日	告示番号	区域名	所在地			自然現象の種類	区域内の人家		
					郡・市	町・村	字		警戒区域	うち特別警戒区域	
									戸数	有:1 無:2	戸数
368	Ⅱ-16002	平成23年2月28日	第171号	下馬坂３号	下北郡	東通村	大字白糠字下馬坂	急傾斜地の崩壊	1	1	1
369	Ⅱ-16003	平成23年2月28日	第171号	赤平６号	下北郡	東通村	大字白糠字赤平	急傾斜地の崩壊	2	1	0
370	Ⅱ-16004	平成23年2月28日	第171号	坂ノ下１号	下北郡	東通村	大字尻労字坂ノ下	急傾斜地の崩壊	4	1	0
371	Ⅱ-16005	平成23年2月28日	第171号	安部２号	下北郡	東通村	大字尻労字安部	急傾斜地の崩壊	1	1	0
372	Ⅱ-16006	平成23年2月28日	第171号	牛牧	下北郡	東通村	大字岩屋字牛牧	急傾斜地の崩壊	1	1	0
373	Ⅲ-16001	平成23年2月28日	第172号	赤平７号	下北郡	東通村	大字白糠字赤平	急傾斜地の崩壊	0	2	－
374	Ⅲ-16002	平成23年2月28日	第171号	釜ノ平	下北郡	東通村	大字野牛字釜ノ平	急傾斜地の崩壊	0	1	0
375	人Ⅰ-0153	平成23年2月28日	第171号	上セカタ	下北郡	東通村	大字田屋字上セカタ	急傾斜地の崩壊	1	1	1
376	人Ⅰ-0154	平成23年2月28日	第171号	将木舘１号	下北郡	東通村	大字田屋字将木舘	急傾斜地の崩壊	1	1	1
377	人Ⅰ-0155	平成23年2月28日	第171号	鹿橋１号	下北郡	東通村	大字蒲野沢字鹿橋山	急傾斜地の崩壊	0	1	0
378	人Ⅰ-0156	平成23年2月28日	第171号	石持道	下北郡	東通村	大字蒲野沢字石持道	急傾斜地の崩壊	0	1	0
379	人Ⅱ-0151	平成23年2月28日	第171号	下馬坂２号	下北郡	東通村	大字白糠字下馬坂	急傾斜地の崩壊	1	1	0
380	人Ⅱ-0152	平成23年2月28日	第172号	赤平５号	下北郡	東通村	大字白糠字赤平	急傾斜地の崩壊	1	2	－
381	人Ⅱ-0153	平成23年2月28日	第172号	上田代２号	下北郡	東通村	大字砂子又字大川目	急傾斜地の崩壊	1	2	－
382	人Ⅱ-0154	平成23年2月28日	第171号	砂子又３号	下北郡	東通村	大字砂子又字黒森	急傾斜地の崩壊	1	1	1
383	人Ⅱ-0155	平成23年2月28日	第171号	上田屋	下北郡	東通村	大字田屋字ハサバ	急傾斜地の崩壊	1	1	1
384	人Ⅱ-0156	平成23年2月28日	第171号	将木舘２号	下北郡	東通村	大字田屋字将木舘	急傾斜地の崩壊	2	1	1
385	人Ⅱ-0157	平成23年2月28日	第171号	野牛道	下北郡	東通村	大字蒲野沢字蒲野沢山	急傾斜地の崩壊	8	1	2
386	人Ⅱ-0158	平成23年2月28日	第171号	石持２号	下北郡	東通村	大字蒲野沢字石持	急傾斜地の崩壊	0	1	0
387	425-Ⅰ-001	平成22年5月26日	第374号	蛇浦川	下北郡	風間浦村	大字蛇浦字蛇浦	土石流	35	1	16
388	425-Ⅰ-002	平成22年5月26日	第374号	北大川目沢	下北郡	風間浦村	大字易国間字大川目	土石流	30	1	0
389	425-Ⅰ-003	平成22年5月26日	第374号	南大川目沢	下北郡	風間浦村	大字易国間字大川目	土石流	16	1	6
390	425-Ⅰ-004	平成22年5月26日	第374号	ニタ川沢	下北郡	風間浦村	大字易国間字二タ川	土石流	8	1	6
391	425-Ⅰ-005	平成22年5月26日	第374号	釜ノ沢	下北郡	風間浦村	大字易国間字二タ川	土石流	4	1	4
392	425-Ⅰ-006	平成22年5月26日	第374号	街道添沢	下北郡	風間浦村	大字下風呂字街道添	土石流	8	1	5
393	425-Ⅰ-007	平成22年5月26日	第375号	新湯川	下北郡	風間浦村	大字下風呂字下風呂	土石流	37	2	－
394	425-Ⅰ-008	平成22年5月26日	第375号	東畑尻沢	下北郡	風間浦村	大字下風呂字畑尻ノ上	土石流	6	2	－
395	425-Ⅱ-001	平成22年5月26日	第375号	古釜谷沢	下北郡	風間浦村	大字蛇浦字五郎太	土石流	8	2	－
396	425-Ⅱ-002	平成22年5月26日	第374号	東沢ノ黒沢	下北郡	風間浦村	大字蛇浦字沢ノ黒	土石流	3	1	3
397	425-Ⅱ-003	平成22年5月26日	第374号	新町沢	下北郡	風間浦村	大字易国間字新町	土石流	7	1	－
398	425-Ⅱ-004	平成22年5月26日	第374号	菅ノ尻沢	下北郡	風間浦村	大字易国間字上ノ畑	土石流	3	1	3
399	425-Ⅱ-005	平成22年5月26日	第374号	大川尻沢	下北郡	風間浦村	大字下風呂字新道平	土石流	5	1	2
400	425-Ⅱ-006	平成22年5月26日	第374号	畑尻沢	下北郡	風間浦村	大字下風呂字畑尻ノ下	土石流	8	1	－
401	425-Ⅱ-007	平成22年5月26日	第374号	鳥谷場ノ上沢	下北郡	風間浦村	大字下風呂字鳥谷場ノ上	土石流	7	1	－
402	425-Ⅱ-008	平成22年5月26日	第374号	北甲沢	下北郡	風間浦村	大字下風呂字甲平ノ下	土石流	7	1	－
403	425-Ⅱ-009	平成22年5月26日	第374号	甲沢	下北郡	風間浦村	大字下風呂字甲平ノ下	土石流	12	1	－
404	Ⅰ-0966	平成22年5月26日	第374号	甲	下北郡	風間浦村	大字下風呂字甲平ノ下	急傾斜地の崩壊	8	1	1
405	Ⅰ-0967	平成22年5月26日	第374号	甲平ノ上１号	下北郡	風間浦村	大字下風呂字甲平ノ上	急傾斜地の崩壊	6	1	5
406	Ⅰ-0969	平成22年5月26日	第374号	畑尻ノ下１号	下北郡	風間浦村	大字下風呂字畑尻ノ下	急傾斜地の崩壊	29	1	3
407	Ⅰ-0970	平成22年5月26日	第374号	畑尻ノ下２号	下北郡	風間浦村	大字下風呂字畑尻ノ下	急傾斜地の崩壊	24	1	7
408	Ⅰ-0972	平成22年5月26日	第374号	下風呂	下北郡	風間浦村	大字下風呂字下風呂	急傾斜地の崩壊	33	1	13
409	Ⅰ-0975	平成22年5月26日	第374号	街道添３号	下北郡	風間浦村	大字下風呂字街道添	急傾斜地の崩壊	5	1	2
410	Ⅰ-0977	平成22年5月26日	第374号	街道添５号	下北郡	風間浦村	大字下風呂字街道添	急傾斜地の崩壊	9	1	1
411	Ⅰ-0978	平成22年5月26日	第374号	二夕川１号	下北郡	風間浦村	大字易国間字二夕川	急傾斜地の崩壊	1	1	1
412	Ⅰ-0980	平成22年5月26日	第375号	新町１号	下北郡	風間浦村	大字易国間字新町	急傾斜地の崩壊	55	2	－
413	Ⅰ-0981	平成22年5月26日	第374号	大川目１号	下北郡	風間浦村	大字易国間字大川目	急傾斜地の崩壊	10	1	1
414	Ⅰ-0982	平成22年5月26日	第374号	大川目２号	下北郡	風間浦村	大字易国間字大川目	急傾斜地の崩壊	10	1	7
415	Ⅰ-0984	平成22年5月26日	第374号	小易国間１号	下北郡	風間浦村	大字易国間字易国間	急傾斜地の崩壊	7	1	1
416	Ⅰ-0985	平成22年5月26日	第374号	古野	下北郡	風間浦村	大字易国間字古野	急傾斜地の崩壊	14	1	－
417	Ⅰ-0986	平成22年5月26日	第374号	孫三郎澗	下北郡	風間浦村	大字易国間字孫三郎澗	急傾斜地の崩壊	9	1	2
418	Ⅰ-0987	平成22年5月26日	第374号	新釜谷	下北郡	風間浦村	大字蛇浦字新釜谷	急傾斜地の崩壊	5	1	－
419	Ⅰ-0989	平成22年5月26日	第374号	石上	下北郡	風間浦村	大字蛇浦字石上	急傾斜地の崩壊	40	1	－
420	Ⅰ-0990	平成22年5月26日	第374号	古釜谷１号	下北郡	風間浦村	大字蛇浦字古釜谷	急傾斜地の崩壊	14	1	－

番号	危険箇所番号	公示年月日	告示番号	区域名	所在地			自然現象の種類	区域内の人家		
					郡・市	町・村	字		警戒区域	うち特別警戒区域	
									戸数	有:1 無:2	戸数
421	Ⅰ-0991	平成22年5月26日	第374号	古釜谷２号	下北郡	風間浦村	大字蛇浦字古釜谷	急傾斜地の崩壊	29	1	5
422	Ⅰ-0992	平成22年5月26日	第375号	石積１号	下北郡	風間浦村	大字蛇浦字古潜石	急傾斜地の崩壊	1	2	－
423	Ⅰ-16005	平成22年5月26日	第374号	根戸内	下北郡	風間浦村	大字蛇浦字根戸内	急傾斜地の崩壊	1	1	－
424	Ⅱ-0784	平成22年5月26日	第374号	甲平ノ下３号	下北郡	風間浦村	大字下風呂字甲平ノ上	急傾斜地の崩壊	－	1	－
425	Ⅱ-0785	平成22年5月26日	第374号	甲平ノ上２号	下北郡	風間浦村	大字下風呂字甲平ノ上	急傾斜地の崩壊	1	1	1
426	Ⅱ-0786	平成22年5月26日	第374号	甲平ノ上３号	下北郡	風間浦村	大字下風呂字甲平ノ上	急傾斜地の崩壊	5	1	1
427	Ⅱ-0788	平成22年5月26日	第374号	二夕川２号	下北郡	風間浦村	大字易国間字二夕川	急傾斜地の崩壊	4	1	－
428	Ⅱ-0789	平成22年5月26日	第374号	二夕川３号	下北郡	風間浦村	大字易国間字二夕川	急傾斜地の崩壊	1	1	－
429	Ⅱ-0790	平成22年5月26日	第374号	上ノ畑	下北郡	風間浦村	大字易国間字上ノ畑	急傾斜地の崩壊	4	1	2
430	Ⅱ-0792	平成22年5月26日	第374号	小易国間２号	下北郡	風間浦村	大字易国間字小倉畑	急傾斜地の崩壊	5	1	1
431	Ⅱ-0793	平成22年5月26日	第374号	吉野２号	下北郡	風間浦村	大字易国間字吉野	急傾斜地の崩壊	1	1	－
432	Ⅱ-0794	平成22年5月26日	第374号	沢ノ黒	下北郡	風間浦村	大字蛇浦字新釜谷	急傾斜地の崩壊	3	1	2
433	Ⅱ-0795	平成22年5月26日	第374号	古釜谷３号	下北郡	風間浦村	大字蛇浦字五郎太	急傾斜地の崩壊	5	1	－
434	Ⅱ-0796	平成22年5月26日	第374号	石積２号	下北郡	風間浦村	大字蛇浦字石積	急傾斜地の崩壊	1	1	1
435	人Ⅱ-0159	平成22年5月26日	第374号	甲平ノ下４号	下北郡	風間浦村	大字下風呂字甲平ノ下	急傾斜地の崩壊	5	1	1
436	人Ⅱ-0161	平成22年5月26日	第374号	鳥谷場１号	下北郡	風間浦村	大字下風呂字鳥谷場ノ上	急傾斜地の崩壊	1	1	1
437	人Ⅱ-0162	平成22年5月26日	第374号	鳥谷場２号	下北郡	風間浦村	大字下風呂字鳥谷場ノ上	急傾斜地の崩壊	1	1	－
438	人Ⅱ-0163	平成22年5月26日	第374号	街道添８号	下北郡	風間浦村	大字下風呂字街道添	急傾斜地の崩壊	1	1	－
439	人Ⅱ-0164	平成22年5月26日	第374号	古釜谷平１号	下北郡	風間浦村	大字蛇浦字古釜谷平	急傾斜地の崩壊	2	1	1
440	人Ⅱ-0165	平成22年5月26日	第374号	古釜谷平２号	下北郡	風間浦村	大字蛇浦字古釜谷平	急傾斜地の崩壊	1	1	－
441	人Ⅱ-0166	平成22年5月26日	第374号	古釜谷平３号	下北郡	風間浦村	大字蛇浦字古釜谷平	急傾斜地の崩壊	1	1	1
442	林425-G0001	平成23年3月22日	第263号	下風呂	下北郡	風間浦村	大字下風呂字下風呂	地滑り	30	2	－
443	Ⅰ-0964	平成29年3月10日	第183号	甲平ノ下	下北郡	風間浦村	大字下風呂字甲平ノ下	急傾斜地の崩壊	20	1	－
444	Ⅰ-0965	平成29年3月10日	第183号	甲平ノ下２号	下北郡	風間浦村	大字下風呂字甲平ノ下	急傾斜地の崩壊	15	1	－
445	Ⅰ-0968	平成29年3月10日	第183号	鳥谷場ノ上	下北郡	風間浦村	大字下風呂字鳥谷場ノ上	急傾斜地の崩壊	28	1	－
446	Ⅰ-0971	平成29年3月10日	第183号	滝ノ上	下北郡	風間浦村	大字下風呂字家ノ尻	急傾斜地の崩壊	2	1	2
447	Ⅰ-0973	平成29年3月10日	第183号	街道添１号	下北郡	風間浦村	大字下風呂字街道添	急傾斜地の崩壊	13	1	7
448	Ⅰ-0974	平成29年3月10日	第183号	街道添２号	下北郡	風間浦村	大字下風呂字街道添	急傾斜地の崩壊	12	1	3
449	Ⅰ-0976	平成29年3月10日	第183号	街道添４号	下北郡	風間浦村	大字下風呂字街道添	急傾斜地の崩壊	20	1	7
450	Ⅰ-0979	平成29年3月10日	第183号	桑畑	下北郡	風間浦村	大字易国間字上ノ畑	急傾斜地の崩壊	17	1	－
451	Ⅰ-0983	平成29年3月10日	第183号	易国間	下北郡	風間浦村	大字易国間字大川目	急傾斜地の崩壊	13	1	－
452	Ⅰ-0988	平成29年3月10日	第183号	蛇浦	下北郡	風間浦村	大字蛇浦字蛇浦	急傾斜地の崩壊	34	1	1
453	Ⅱ-0787	平成29年3月10日	第183号	街道添７号	下北郡	風間浦村	大字下風呂字街道添	急傾斜地の崩壊	2	1	－
454	Ⅱ-0791	平成29年3月10日	第183号	新町２号	下北郡	風間浦村	大字易国間字上ノ畑	急傾斜地の崩壊	4	1	－
455	Ⅱ-16001	平成29年3月10日	第183号	五郎太	下北郡	風間浦村	大字蛇浦字五郎太	急傾斜地の崩壊	2	1	1
456	人Ⅰ-0157	平成29年3月10日	第183号	街道添６号	下北郡	風間浦村	大字下風呂字新道平	急傾斜地の崩壊	－	1	－
457	人Ⅱ-0160	平成29年3月10日	第183号	甲平ノ上４号	下北郡	風間浦村	大字下風呂字甲平ノ上	急傾斜地の崩壊	1	1	－
458	426-Ⅰ-001	平成22年7月7日	第459号	牛滝屋敷裏沢	下北郡	佐井村	大字長後字牛滝屋敷裏	土石流	0	1	0
459	426-Ⅰ-002	平成22年7月7日	第459号	焼場沢	下北郡	佐井村	大字長後字牛滝川目	土石流	9	1	0
460	426-Ⅰ-003	平成22年7月7日	第460号	牛滝沢	下北郡	佐井村	大字長後字縫道石	土石流	33	2	－
461	426-Ⅰ-004	平成22年7月7日	第460号	福浦沢	下北郡	佐井村	大字長後字沼ノ平	土石流	2	2	－
462	426-Ⅰ-005	平成22年7月7日	第460号	長後沢	下北郡	佐井村	大字長後字長後川目	土石流	10	2	－
463	426-Ⅰ-006	平成22年7月7日	第460号	下磯谷川	下北郡	佐井村	大字佐井字磯谷	土石流	14	2	－
464	426-Ⅰ-007	平成22年7月7日	第459号	磯谷川	下北郡	佐井村	大字佐井字磯谷	土石流	28	1	0
465	426-Ⅰ-008	平成22年7月7日	第459号	上磯谷川	下北郡	佐井村	大字佐井字磯谷	土石流	25	1	0
466	426-Ⅰ-009	平成22年7月7日	第460号	矢越沢	下北郡	佐井村	大字佐井字湯ノ川越	土石流	16	2	－
467	426-Ⅰ-010	平成22年7月7日	第460号	八右衛門沢	下北郡	佐井村	大字佐井字大佐井川目	土石流	8	2	－
468	426-Ⅰ-011	平成22年7月7日	第459号	大佐井南二の沢	下北郡	佐井村	大字佐井字大佐井川目	土石流	2	1	0
469	426-Ⅰ-012	平成22年7月7日	第460号	古佐井沢	下北郡	佐井村	大字佐井字古佐井	土石流	57	2	－
470	426-Ⅱ-001	平成22年7月7日	第460号	糠森沢	下北郡	佐井村	大字佐井字湯ノ川越	土石流	1	2	－
471	426-Ⅱ-003	平成22年7月7日	第459号	大佐井南一の沢	下北郡	佐井村	大字佐井字大佐井川目	土石流	1	1	0
472	426-Ⅱ-004	平成22年7月7日	第459号	大佐井東二の沢	下北郡	佐井村	大字佐井字大佐井川目	土石流	0	1	0
473	426-Ⅱ-005	平成22年7月7日	第459号	大佐井東一の沢	下北郡	佐井村	大字佐井字大佐井川目	土石流	8	1	0

番号	危険箇所番号	公示年月日	告示番号	区域名	所在地			自然現象の種類	区域内の人家		
					郡・市	町・村	字		警戒区域	うち特別警戒区域	
									戸数	有:1 無:2	戸数
474	426-Ⅱ-006	平成22年7月7日	第459号	古佐井沢目沢	下北郡	佐井村	大字佐井字古佐井川目	土石流	1	1	0
475	Ⅰ-0993	平成22年7月7日	第459号	牛滝１号	下北郡	佐井村	大字長後字牛滝川目	急傾斜地の崩壊	2	1	2
476	Ⅰ-0994	平成22年7月7日	第459号	牛滝２号	下北郡	佐井村	大字長後字牛滝	急傾斜地の崩壊	9	1	2
477	Ⅰ-0995	平成22年7月7日	第459号	沼ノ平	下北郡	佐井村	大字長後字福浦	急傾斜地の崩壊	48	1	13
478	Ⅰ-0996	平成22年7月7日	第459号	福浦	下北郡	佐井村	大字長後字福浦川目	急傾斜地の崩壊	3	1	2
479	Ⅰ-0997	平成22年7月7日	第459号	長後１号	下北郡	佐井村	大字長後字長後川目	急傾斜地の崩壊	6	1	2
480	Ⅰ-0998	平成22年7月7日	第459号	長後２号	下北郡	佐井村	大字長後字長後	急傾斜地の崩壊	23	1	13
481	Ⅰ-0999	平成22年7月7日	第459号	長後３号	下北郡	佐井村	大字長後字長後	急傾斜地の崩壊	5	1	4
482	Ⅰ-1001	平成22年7月7日	第459号	磯谷２号	下北郡	佐井村	大字佐井字磯谷	急傾斜地の崩壊	11	1	5
483	Ⅰ-1003	平成22年7月7日	第459号	川目１号	下北郡	佐井村	大字佐井字大川目	急傾斜地の崩壊	2	1	0
484	Ⅰ-1004	平成22年7月7日	第460号	川目２号	下北郡	佐井村	大字佐井字大佐井川目	急傾斜地の崩壊	7	2	-
485	Ⅰ-1005	平成22年7月7日	第459号	湯ノ川越	下北郡	佐井村	大字佐井字矢越	急傾斜地の崩壊	5	1	4
486	Ⅰ-1006	平成22年7月7日	第460号	矢越	下北郡	佐井村	大字佐井字矢越	急傾斜地の崩壊	6	2	-
487	Ⅰ-1007	平成22年7月7日	第459号	矢越２号	下北郡	佐井村	大字佐井字湯ノ川越	急傾斜地の崩壊	5	1	1
488	Ⅰ-1008	平成22年7月7日	第459号	大佐井	下北郡	佐井村	大字佐井字糠森	急傾斜地の崩壊	8	1	0
489	Ⅰ-1009	平成22年7月7日	第459号	大佐井川目１号	下北郡	佐井村	大字佐井字大佐井川目	急傾斜地の崩壊	9	1	4
490	Ⅰ-1010	平成22年7月7日	第460号	佐井２号	下北郡	佐井村	大字佐井字八幡堂	急傾斜地の崩壊	6	2	-
491	Ⅰ-1011	平成22年7月7日	第459号	佐井	下北郡	佐井村	大字佐井字八幡堂	急傾斜地の崩壊	25	1	1
492	Ⅰ-1012	平成22年7月7日	第459号	古佐井山	下北郡	佐井村	大字佐井字古佐井山	急傾斜地の崩壊	1	1	1
493	Ⅰ-1015	平成22年7月7日	第460号	原田	下北郡	佐井村	大字佐井字原田	急傾斜地の崩壊	12	2	-
494	Ⅱ-0797	平成22年7月7日	第459号	牛滝川目	下北郡	佐井村	大字長後字牛滝川目	急傾斜地の崩壊	2	1	2
495	Ⅱ-0800	平成22年7月7日	第459号	糠森１号	下北郡	佐井村	大字佐井字矢越	急傾斜地の崩壊	4	1	1
496	Ⅱ-0801	平成22年7月7日	第459号	糠森２号	下北郡	佐井村	大字佐井字糠森	急傾斜地の崩壊	3	1	1
497	Ⅱ-0802	平成22年7月7日	第459号	大佐井川目２号	下北郡	佐井村	大字佐井字大佐井川目	急傾斜地の崩壊	1	1	0
498	Ⅱ-0803	平成22年7月7日	第459号	大佐井川目３号	下北郡	佐井村	大字佐井字大佐井川目	急傾斜地の崩壊	3	1	2
499	Ⅱ-0804	平成22年7月7日	第459号	古佐井１号	下北郡	佐井村	大字佐井字古佐井川目	急傾斜地の崩壊	3	1	1
500	Ⅱ-0805	平成22年7月7日	第459号	古佐井２号	下北郡	佐井村	大字佐井字黒岩	急傾斜地の崩壊	3	1	0
501	Ⅱ-0806	平成22年7月7日	第459号	黒岩２号	下北郡	佐井村	大字佐井字黒岩	急傾斜地の崩壊	0	1	0
502	Ⅱ-0807	平成22年7月7日	第460号	黒岩３号	下北郡	佐井村	大字佐井字黒岩	急傾斜地の崩壊	1	2	-
503	Ⅱ-0808	平成22年7月7日	第459号	黒岩４号	下北郡	佐井村	大字佐井字黒岩	急傾斜地の崩壊	1	1	1
504	Ⅱ-0809	平成22年7月7日	第459号	中道	下北郡	佐井村	大字佐井字中道	急傾斜地の崩壊	1	1	1
505	砂-45	平成23年3月22日	第263号	矢越	下北郡	佐井村	大字佐井字矢越	地滑り	16	2	－
506	砂-46	平成23年3月22日	第263号	長後	下北郡	佐井村	大字長後字穴間	地滑り	4	2	－
507	農-24	平成23年3月22日	第263号	大佐井	下北郡	佐井村	大字佐井字糠森	地滑り	19	2	－
508	林426-G0001	平成23年3月22日	第263号	磯谷	下北郡	佐井村	大字佐井字磯谷	地滑り	21	2	－
509	林426-G0002	平成23年3月22日	第263号	川目	下北郡	佐井村	大字佐井字川目	地滑り	14	2	－
510	426-Ⅱ-002	平成29年3月10日	第186号	大佐井西沢	下北郡	佐井村	大字佐井字糠森	土石流	5	1	0
511	Ⅰ-1000	平成29年3月10日	第186号	磯谷	下北郡	佐井村	大字佐井字磯谷	急傾斜地の崩壊	35	1	2
512	Ⅰ-1002	平成29年3月10日	第186号	磯谷３号	下北郡	佐井村	大字佐井字磯谷	急傾斜地の崩壊	0	1	0
513	Ⅰ-1014	平成29年3月10日	第186号	原田２号	下北郡	佐井村	大字佐井字原田	急傾斜地の崩壊	4	1	1
514	Ⅰ-16001	平成29年3月10日	第186号	矢越3号	下北郡	佐井村	大字佐井字湯ノ川越	急傾斜地の崩壊	2	1	0
515	Ⅱ-0798	平成29年3月10日	第186号	牛滝屋敷裏１号	下北郡	佐井村	大字長後字牛滝屋敷裏	急傾斜地の崩壊	0	1	0
516	Ⅱ-0799	平成29年3月10日	第186号	牛滝屋敷裏2号	下北郡	佐井村	大字長後字牛滝屋敷裏	急傾斜地の崩壊	1	1	0

３－20－12　青森県と気象庁が共同して行う土砂災害警戒情報に関する協定

青森県と気象庁は、土砂災害警戒区域等における土砂災害防止対策の推進に関する法律（平成12年法律第57号）第２７条及び気象業務法（昭和27年法律第165号）第１１条に基づき共同して作成・発表する土砂災害警戒情報に関する業務を実施するため、次のとおり協定を締結する。

また、本協定を円滑に運用するため「実施要領」を別に定める。

１．土砂災害警戒情報の発表対象地域及び発表作業担当部署

土砂災害警戒情報の発表対象地域及び発表作業担当部署は、付表１のとおりとする。

２．土砂災害警戒情報に関する業務の作業場所及び連絡先

第１項に示す発表作業担当部署は、それぞれの庁舎内に作業場所を定めて土砂災害警戒情報に関する業務を行うものとし、相互の連絡が確実に実施できるよう実施要領に定めるものとする。

３．土砂災害警戒情報に関する業務を行う際の資料の交換等

第１項に示す発表作業担当部署間の資料の交換は、オンラインで接続された情報処理システムを用いるものとし、交換する資料の種類は実施要領に定めるものとする。

４．土砂災害警戒情報に関する作業の開始及び終了

土砂災害警戒情報の作業の開始及び終了については、実施要領に定めるものとする。

５．土砂災害警戒情報の発表基準

土砂災害警戒情報の発表基準は、実施要領に定めるものとする。

６．土砂災害警戒情報の発表

土砂災害警戒情報は、第１項に示す発表作業担当部署が共同して発表するものとし、発表形式等については、実施要領に定めるものとする。

７．土砂災害警戒情報の伝達

土砂災害警戒情報の伝達先及び伝達方法は実施要領に定めるものとする。

８．情報処理システム等障害時の措置

第３項に示す情報処理システム等の障害時における土砂災害警戒情報の作業の要領については、実施要領に定めるものとする。

９．その他

土砂災害警戒情報に関する業務の実施に関し、本協定の内容を変更する必要が生じた場合、または、本協定に定めていない事項について一方から申し入れがあった場合には、速やかに協議するものとする。

平成２7年３月31日

青森県知事　　三　村　申　吾

気象庁長官　　西　出　則　武

付表１　土砂災害警戒情報の発表対象地域及び発表作業担当部署

発表対象地域（市町村）	発表作業担当部署
青森市、弘前市、八戸市、黒石市、五所川原市、十和田市、三沢市、むつ市、つがる市、平川市、平内町、今別町、蓬田村、外ヶ浜町、鰺ヶ沢町、深浦町、西目屋村、藤崎町、大鰐町、田舎館村、中泊町、野辺地町、七戸町、六戸町、横浜町、東北町、六ヶ所村、おいらせ町、大間町、東通村、風間浦村、佐井村、三戸町、五戸町、田子町、南部町、階上町、新郷村	青森県県土整備部 気象庁青森地方気象台

※板柳町及び鶴田町は土砂災害警戒情報の発表対象から除く。

青森県土砂災害警戒情報に関する実施要領

沿革
平成19年６月１日　　締結
平成20年３月31日　一部改正
平成25年10月１日　一部改正
平成27年３月31日　一部改正

青森県総務部及び県土整備部と青森地方気象台は、「青森県と気象庁が共同して行う土砂災害警戒情報に関する協定（平成１９年６月１日）」（以下「協定」という。）に基づき、青森県土砂災害警戒情報について次のとおり実施要領を定める。

１．土砂災害警戒情報に関する業務の作業場所及び連絡先

協定第２項の実施要領で定める土砂災害警戒情報に関する業務の作業場所及び連絡先は次の表のとおりとする。相互の連絡や資料の交換等には、青森県と青森地方気象台間に接続された情報処理システム又は電話・ファックスを用いるものとする。

発表作業担当部署	作業場所と連絡先
青森県県土整備部	河川砂防課 連絡責任者　河川砂防課長 電　　話　017－734－9670 ファックス　017－734－8191
気象庁青森地方気象台	現業作業室 連絡責任者　観測予報管理官 電　　話　017－741－7411 ファックス　017－742－1405

２．土砂災害警戒情報を行う際の資料の交換等

協定第３項の実施要領で定める交換する資料の種類は、付表１とする。

３．土砂災害警戒情報作業の開始及び終了

協定第４項の実施要領で定める作業の開始及び終了については、以下のとおりとする。

⑴　土砂災害警戒情報に関する作業の開始は、次項で示す警戒基準に達した時とする。

なお、迅速かつ確実な作業の開始を図るため、通常勤務時間帯に限らず休日・夜間等においても事前に降雨の推移や土砂災害に関する密接な情報共有等を行うものとし、必要に応じて本要領第１項で定める連絡責任者の協議により作業開始に係る待機・準備の体制を構築するものとする。

⑵　土砂災害警戒情報の作業の終了は、次項に示す警戒解除基準に従って発表対象地域全域の警戒を解除する情報を発表したときとする。

４．土砂災害警戒情報の発表基準

協定第５項の実施要領で定める土砂災害警戒情報の発表基準は、警戒基準と警戒解除基準から成り、それぞれ以下のとおりとする。

⑴　警戒基準は、大雨警報または大雨特別警報発表中において、気象庁が作成する２時間先までの降雨予測または降雨実況に基づいて付図１で示す基準に達したときとする。なお、地震や火山噴火等で現状の基準を見直す必要があると考えられた場合は、青森県と青森地方気象台は基準の取り扱いについて協議するものとする。

⑵　警戒解除基準は、付図１で示す基準について、その基準を下回り、かつ短時間で再び基準を超過しないと予想されるときとする。ただし、大規模な土砂災害が発生した場合には、青森県県土整備部と青森地方気象台が協議のうえ基準を下回っても解除しない場合もあり得るが、降雨の実況、土壌の水の含み具合、および土砂災害の発生状況

等に基づいて総合的な判断を適切に行い、当該地域を対象とした土砂災害警戒情報を解除することとする。

⑶　地震や火山噴火等で現状の基準を見直す必要があると考えられた場合は、青森県県土整備部と青森地方気象台は、別紙１「地震発生後の暫定基準の設定について」、別紙２「地震発生後の暫定基準の見直しについて」に基づき、暫定基準を用いるものとする。

５．土砂災害警戒情報の発表

協定第６項の実施要領で定める土砂災害警戒情報の形式は、以下の内容を踏まえたものとする。

また、土砂災害警戒情報の起案は、青森地方気象台が行い、情報処理システムを用いて青森県県土整備部はその内容を確認し、双方密接な連絡・調整のもと、速やかな発表に努める。また、気象状況が急変した場合等様々な状況においても土砂災害警戒情報を速やかに発表できるよう、平時から、土砂災害警戒情報の発表を優先して作業を迅速化する場合の作業内容、手順について、青森県県土整備部および青森地方気象台の間で確認を行うとともに、それぞれの機関においても、作業を迅速化する場合の作業内容、手順を確認しておくものとする。

なお、情報処理システム等の障害が発生した場合は、本要領第７項の「情報処理システム等障害時の措置」に基づいて発表するものとする。

⑴　土砂災害警戒情報の内容は、タイトル、情報番号、発表時刻、発表者名、警戒対象地域名及び警戒解除地域名、警戒文、文章を補足する図からなり、例示を付図２に示す。

⑵　情報番号は、一連の降雨を対象とした最初の発表を第１号とし、発表対象地域全域の警戒を解除する情報まで連続番号を用いるものとする。

⑶　発表対象地域名は、付表２に示す名称を用いるものとする。

６．土砂災害警戒情報の伝達

協定第７項の実施要領で定める土砂災害警戒情報の伝達先、伝達方法及び担当部署は、それぞれ付表３、付図３とする。

７．情報処理システム等障害時の措置

協定第８項の実施要領で定める情報処理システム等の障害時における作業の要領については、以下のとおりとする。

⑴　青森県県土整備部と青森地方気象台は、土砂災害警戒情報を作成するために必要な付表４の資料を適宜、ファックス又は電話等により交換する。

⑵　土砂災害警戒情報は、付図２に例示した形式を用いる。ただし、迅速な土砂災害警戒情報の作成が困難になった場合は、迅速な発表を優先して、青森県県土整備部と青森地方気象台の合意の基で付図２の図の部分を省いた形式で発表してもよい。

⑶　⑵で作成した土砂災害警戒情報は、青森県総務部と青森地方気象台が付表３に定める伝達先へ確実に伝達する。

８．その他

本要領の内容を変更する必要が生じた場合、又は本要領の定めていない事項について一方から申し入れがあった場合には、速やかに協議する。

附則　この要領は平成19年６月１日から施行する。
附則　この要領は平成20年３月31日から施行する。
附則　この要領は平成25年10月１日から施行する。
附則　この要領は平成27年４月１日から施行する。

平成27年３月31日

青森県総務部防災消防課長　　古　川　隆　治
青森県県土整備部河川砂防課長　　今　　孝　治
青森地方気象台防災管理官　　太　田　克　則

３－21－１　高 層 建 築 物

（危機管理局）
平成29年10月現在

市町村	番号	施設名	階数（F）		高さ（m）	面積（㎡）
青森市	1	青森県観光物産館　アスパム	15		76.0	14,300
	2	青森ワシントンホテル	12	B1	43.0	9,700
	3	ニッセイ青森本町ビル	11	B1	43.0	16,200
	4	ホテルサンルート青森本館	11	B1	42.0	4,800
	5	㈱青森国際ホテル	11	B1	40.0	11,700
	6	青森県庁本館西棟	8	B1	40.0	8,600
	7	青森第二合同庁舎	9	B1	38.0	10,200
	8	青森本町第一生命ビル	10	B1	38.0	10,300
	9	メゾンオーラ青森	14		38.0	8,400
	10	Festivalcity アウガ	10	B1	38.0	58,600
	11	ラ・プラス青い森	7		37.0	5,100
	12	青森法務総合庁舎	9	B1	37.0	8,900
	13	明治安田生命青森中央ビル	9		35.0	4,900
	14	三井生命青森ビル	9	B1	34.0	5,100
	15	太陽生命青森ビル	9		34.0	4,600
	16	住友生命柳町ビル	9		33.0	7,200
	17	シティパレス本町	10		33.0	2,700
	18	あおもり信用金庫本町別館	8		33.0	3,300
	19	AQUA青森スクエアビル	9		33.0	5,000
	20	富士火災海上保険青森支社	9		32.0	2,200
	21	青森県共同ビル	8	B1	32.0	7,700
	22	青森東京海上ビルディング	9	B1	32.0	5,400
	23	みどりやビル	10	B1	32.0	3,500
	24	青森グリーンパークホテル	11		31.0	2,000
	25	青森グリーンパークホテルアネックス	11		31.0	2,100
	26	ジェネラス　マンション長島 Å棟	15		43.0	5,900
	27	アパホテル青森東	11	B1	31.0	3,000
	28	ポレスターアーバンシティ青森	15		44.0	7,100
	29	パークハイツ安方第一	11		33.0	7,200
	30	ライオンズマンション善知鳥	11		33.0	4,000
	31	ライオンズマンション新町通	12		36.0	2,900
	32	青森市営住宅ベイサイド柳川	11		34.0	6,500
	33	県営住宅ベイサイド柳川A	11		34.0	6,600
	34	県営住宅ベイサイド柳川B	11		34.0	5,600
	35	県営住宅ベイサイド柳川C	11		34.0	5,600
	36	トーカンジェネラス青森駅前	15		43.3	11,000
	37	クレア善知鳥グランデュール駐車場	1		40.0	100
	38	青森県水産ビル	8	B1	36.0	9,100

市町村	番号	施設名	階数（F）		高さ（m）	面積（㎡）
	39	シャトーム緑街	11		32.0	6,200
	40	青森市民ホール	6	B1	37.0	11,500
	41	青森市営住宅ベイタウン沖館	8		34.0	4,600
	42	青森プラザホテル	9	B1	32.0	3,200
	43	セントラルビューあおもり	12		39.0	3,500
	44	東横イン青森駅正面口	14		41.0	3,500
	45	東横イン青森駅正面口　立体駐車場	1		40.0	100
	46	ミッドライフタワー	17		58.0	14,300
	47	サンデュエル青森県庁前	15		44.0	5400
	48	サンデュエル青森県庁前立体駐車場	1		35.0	5500
	49	ポレスター新町レジデンス	15		44.0	12300
青	50	ポレスター新町レジデンス立体駐車場	1		42.0	7100
	51	ポレスター橋本	15		43.0	8,900
	52	三井住友海上青森ビル	8		33.0	3,500
	53	プリンスコート橋本	12		46.0	6,100
	54	ポレスター平和公園	15		43.0	6,800
	55	サンデュエル桜川スカイステージ	11		33.0	2,800
	56	海扇閣	9	B1	36.0	10,700
	57	ホテル青森	17	B1	65.0	31,300
	58	ハイガーデン	11		34.0	2,000
森	59	アルファホテル	11		31.0	6,900
	60	堤ファーストスクエアビル	9		33.0	4,200
	61	青森県立中央病院	10	B1	36.0	55,700
	62	中央学院大学・国際交流会館Ⅱ	12		39.0	7,800
	63	青森市営住宅小柳第三団地　A棟	11		31.0	7,100
	64	青森市営住宅小柳第三団地　B棟	11		31.0	7,100
	65	青森市営住宅小柳第三団地　C棟	11		31.0	7,100
	66	青森市営住宅小柳第三団地　D棟	11		31.0	7,100
	67	浅虫観光ホテル	10		38.0	5,800
市	68	ホワイトハイツ	11		32.0	2,200
	69	ポレスターアーバンシティ駐車場棟	15		44.0	200
	70	アートホテルカラー青森駐車場	9	B1	32.0	3,200
	71	ハイパーホテルズパサージュ	11		36.0	3,600
	72	ポレスターガーデンシティ浜田	15		44.0	9,300
	73	ホテルルートイン青森立体駐車場	1		32.0	100
	74	青森クロスタワーA・BAY	13		42.0	11,100
	75	青森県庁北棟	8	B2	32.0	26,400
	76	ニッセイ青森センタービル	8		32.0	8,900
	77	青森共栄火災ビル	7		32.0	3,200
	78	ホテルＪＡＬシティ青森	9	B1	32.0	6,300
	79	アップルパレス青森	8		32.0	8,200

市町村	番号	施設名	階数（F）		高さ（m）	面積（㎡）
青森市	80	甲南アセット青森ビル	9	B1	32.0	7,100
	81	サーパス松原	15	B1	45.0	5,600
	82	シャトーム東青森	15		47.0	6,300
弘前市	1	㈱弘前プリンスホテル	9		35.0	2,800
	2	㈱イトーヨーカ堂弘前店	8	B1	34.0	78,400
	3	㈱ホテルニューキャッスル	9	B1	35.0	11,600
	4	㈱川島商事	13	B1	45.3	14,600
	5	コーポラス弘前	11		41.0	3,800
	6	国立大学法人 弘前大学医学部 附属病院	10	B1	45.6	85,600
	7	弘前駅前共同ビル	12	B1	43.9	18,800
	8	朝日プラザ中央通	11		31.0	3,800
	9	ライオンズマンション一番町	14		42.0	5,400
	10	ダイヤパレス弘前公園	10		32.0	3,200
	11	ラルゴ山王マンション	11		32.0	4,000
	12	弘前第一生命ビルディング	9	B1	32.0	3,800
	13	国立大学法人 弘前大学 理工学部	11	B1	45.6	9,400
	14	国立大学法人 弘前大学 コラボレーションセンター	8		32.0	8,600
	15	中三 弘前店	8	B1	35.0	26,400
	16	サンデュエル弘前南横町	12		36.0	4,000
	17	ポレスター弘前駅前公園	14		44.0	8,600
	18	サンデュエル弘前駅前	15		44.8	5,200
	19	サンデュエル弘前駅前立体駐車場	2		32.0	500
	20	サンデュエル弘前駅前Ⅱ	15		43.8	4,400
	21	サンデュエル弘前駅前Ⅱタワーパーキング	1		38.0	500
	22	クランズスクエア大町アーバンレジデンス	13	B1	41.0	5,400
	23	第一商会ビル	14		41.0	4,500
	24	第一商会ビル立体駐車場１	2		35.0	900
	25	第一商会ビル立体駐車場２	2		35.0	900
	26	ボレスターセントラルシティ弘前	15		45.0	12,200
	27	ボレスターセントラルシティ弘前立体駐車場	1		34.0	500
	28	ホテルルートイン弘前駅前	14		44.0	5,900
	29	ドーミーイン弘前	10		34.0	6,700
	30	弘前駅前住宅	9		31.4	7,600
八戸市	1	八戸グランドホテル	10	B2	33.0	17,800
	2	八戸スカイビル	8	B1	36.0	30,600
	3	伊藤忠飼料㈱八戸工場（機械棟）	3		38.0	500
	4	伊藤忠飼料㈱八戸工場（工場棟）	3		38.0	4,600
	5	東北グレーンターミナル㈱	7		55.0	14,000
	6	青銀・明治安田ビル	9	B1	33.0	6,900
	7	㈱吉田産業	8		33.0	4,800
	8	八戸臨港倉庫㈱	7		35.0	400

市町村	番号	施設名	階数（F）		高さ（m）	面積（㎡）
	9	国土交通省航空局ARSR局	5		36.0	1,300
	10	ライオンズマンション番町	14		41.0	4,500
	11	ライオンズマンション内丸	12		36.0	3,500
	12	エトワール八戸第2	11		31.0	3,100
	13	ラピア	5	B1	38.0	59,100
	14	八戸フラワーエイトビル	8	B1	34.0	3,400
	15	ヴィァノヴァビル	8	B1	39.0	21,900
	16	（財）八戸地域地場産業振興センター	8	B1	32.0	8,800
	17	八戸製錬㈱炉調合工場	8		33.0	1,800
	18	三菱製紙㈱八戸工場屋内貯炭場	1		36.0	11,600
八	19	北日本くみあい飼料㈱バラ出荷タンク上屋（A棟）	3		32.0	1,800
	20	北日本くみあい飼料㈱バラ出荷タンク（B棟）	1		33.0	100
	21	八戸臨港倉庫㈱サイロ上家	1		44.0	300
	22	八戸地域広域市町村圏事務組合 八戸清掃工場	4	B2	32.0	9,300
	23	東カングランドマンション	9		32.0	4,100
	24	八戸市庁舎別館	10	B1	45.0	11,800
	25	グランドサンピア八戸	9	B1	41.0	14,500
	26	海自八戸管制塔	9		35.0	1,300
	27	ムーンプラザ	9		38.0	2,800
	28	プロスペール小中野	14		41.0	5,400
戸	29	八戸スカイパーキング	1		33.0	1,500
	30	医療法人杏林会介護老人保健施設 リハビリパーク	8		34.0	6,800
	31	スーパーホテル八戸	10	B1	34.0	1,900
	32	ライオンズマンション内丸第2	14		42.0	5,100
	33	サンデュエル内丸	12		36.0	3,700
	34	ポレスター八戸	13		38.0	5,200
	35	北日本くみあい飼料㈱八戸工場 マッシュ熱処理施設	1		36.0	300
	36	みちのく飼料株式会社	3		38.0	2,300
	37	東横インホテル八戸駅前	11		33.0	3,200
	38	ホテルルートイン本八戸駅前	10		32.0	3,300
市	39	東横インホテル八戸駅前（駐車場）	1		34.0	700
	40	三菱製紙株式会社八戸工場連釜蒸解棟	6		37.0	100
	41	中部飼料株式会社八戸工場配合飼料工場	4		42.0	11,300
	42	日和産業株式会社八戸工場	4		35.0	6,900
	43	ダイワロイネットホテル八戸	10		32.0	7,600
	44	ボレスターアーバンシティ番町	15	B1	43.0	7,800
	45	北日本くみあい飼料(株)牛工場棟	7		35.0	4,200
	46	東北飼料	1		38.0	1,400
	47	八戸番町ヒルズ	11		33.0	3,200
	48	大平洋金属(株)K２キルンダスト処理	5		34.0	1,800
	49	中部飼料㈱八戸工場　配合飼料工場	2		41.0	300

市町村	番号	施設名	階数（F）		高さ（m）	面積（㎡）
八戸市	50	八戸飼料㈱八戸工場　ペレット棟	1		32.0	200
五所川原市	1	ＮＴＴ東日本五所川原ビル	5		32.7	7,500
	2	つがる西北五広域連合つがる総合病院	10	B1	45.6	36,831
	3	つがる克雪ドーム	2		42.2	12,200
	4	立佞武多の館	7	1	38.4	7,500
	5	ホテルサンルート五所川原	8		31.2	5,400
むつ市	1	一部事務組合下北医療センター むつ総合病院	8	B1	40.0	29,900
	2	東北アツギ株式会社 むつ工場	6		32.6	17,500
	3	むつグランドホテル	11		42.0	15,600
平内町	1	大和山大神殿神集閣	5	B1	40.0	16,100
大鰐町	1	青森ロイヤルホテル新館	12		42.0	9,700
野辺地町	1	公立野辺地病院	5		32.0	11,000
六戸町	1	株式会社三沢奥入瀬観光青森屋(西館)	11	B1	38.0	11,000
六ヶ所村	1	六ヶ所原燃PRセンター	5	B1	36.0	3,800
	2	日本原燃株式会社 技術開発研究所（Ｘ２）	6		35.0	9,100
	3	日本原燃株式会社 再処理事務所（Ｈ１）	8	B1	33.0	16,900
	4	日本原燃株式会社 （F施設）／（AA）／（KA）	5	B5	40.0	112,500
	5	日本原燃株式会社 第１ガラス固化体貯蔵建屋東棟（ＫＢ）	1	B2	42.0	6,700
	6	日本原燃株式会社 ガラス固化体受入れ・貯蔵建屋（ＥＡ）／（ＥＢ）／（EB2）	3	B2	42.0	18,600
	7	日本原燃株式会社 再処理事務所（Ｈ２）	8	B1	37.0	24,200
東通村	1	東北電力株式会社 東通原子力発電所第１号機	5	Ｂ４	37.5	81,600

３－21－２　国指定文化財

国指定文化財一覧

（平成29年９月１日現在）

・国　　宝

工　芸　品

名　称　及　び　員　数	指定年月日	所　　在　　地	所有者及び保護団体
1　赤糸威鎧　兜、大袖付　　1領	昭 28.11.14	八戸市八幡字八幡丁３	櫛引八幡宮
2　白糸威褄取鎧　兜、大袖付　　1領	〃	〃	〃

考古資料

1　土偶　　1箇	平 21.7.10	八戸市是川字横山１	八　戸　市
2　（青森県八戸市風張１遺跡出土）			

・重要文化財

建　造　物

1　最勝院五重塔　　1基	明　41.4.23	弘前市銅屋町63	最勝院
2　岩木山神社楼門　　1棟	明　41.4.23	弘前市百沢字寺沢27	岩木山神社
3　岩木山神社拝殿　　1棟	〃	〃	〃
4　岩木山神社本殿、奥門、瑞垣、　　4棟	昭　46.6.22	〃	〃
中門	昭　61.1.22	（追加指定）	
5　弘前八幡宮本殿、唐門　　2棟	昭　11.9.18	弘前市八幡町１－１－１	弘前八幡宮
6　長勝寺三門　　1棟	〃	弘前市西茂森1－23－8	長勝寺
7　弘前城　天守、二の丸辰己櫓　　8棟	昭　12.7.29	弘前市下白銀町1	弘前市
二の丸未申櫓、二の丸丑寅櫓			
二の丸南門、二の丸東門			
三の丸追手門、北の郭北門			
8　誓願寺山門　　1棟	昭　13.8.26	弘前市新町247	誓願寺
9　円覚寺薬師堂内厨子　　1基	昭　28.8.29	西津軽郡深浦町深浦字浜町275	円覚寺
10　弘前城三の丸東門　　1棟	昭　28.11.14	弘前市下白銀町1	弘前市
11　南部利康霊屋　　1棟	〃	三戸郡南部町小向字正寿寺	個人 （管）南部町
12　津軽為信霊屋　　1棟	〃	弘前市藤代1－4－1	革秀寺

名称及び員数		指定年月日	所在地	所有者及び保護団体
13 東照宮本殿	1棟	昭 28.11.14	弘前市笹森町38	弘前市
14 熊野奥照神社本殿	1棟	昭 29. 9.17	弘前市田町4－1－1	熊野奥照神社
15 旧第五十九銀行本店本館	1棟	昭 47. 5.15	弘前市元長町26	（株）青森銀行
16 石場家住宅	1棟	昭 48. 2.23	弘前市亀甲町	個人
17 高橋家住宅主屋、	3棟	昭 48. 2.23	黒石市中町	〃
米蔵・味噌蔵、文庫蔵		平 16.12.10	（追加指定）	
18 旧笠石家住宅	1棟	昭 48. 2.23	十和田市奥瀬字栃久保80	十和田市
19 江渡家住宅	1棟	〃	三戸郡五戸町荒町	個人
20 旧平山家住宅主屋、表門	2棟	昭 53. 1.21	五所川原市湊字千鳥144－1	五所川原市
21 弘前学院外人宣教師館	1棟	〃	弘前市稔町13－1	（学）弘前学院
22 清水寺観音堂	1棟	昭 55. 1.26	八戸市是川字中居18－2	清水寺
23 津軽家霊屋　環月臺、碧巌臺、	5棟	昭 61. 1.22	弘前市西茂森1-23-8	長勝寺
明鏡臺、白雲臺、凌雲臺				
24 長勝寺御影堂	1棟	〃	〃	〃
25 櫛引八幡宮本殿、旧拝殿、	5棟	平 5. 4.20	八戸市八幡字八幡丁3	櫛引八幡宮
末社神明宮本殿、末社春日社本殿、				
南門				
26 長勝寺本堂、庫裏	2棟	平 5. 8.17	弘前市西茂森1-23-8	長勝寺
27 革秀寺本堂	1棟	〃	弘前市藤代1-4-1	革秀寺
28 旧弘前偕行社	1棟	平 13. 6.15	弘前市御幸町8-10	（学）弘前厚生学院
29 旧津島家住宅主屋、文庫蔵、	6棟	平 16.12.10	五所川原市金木町朝日山412-1	五所川原市
中の蔵、米蔵、煉瓦塀				
30 高照神社本殿、中門、西軒廊、	8棟2基	平 18. 7. 5	弘前市高岡字神馬野87	高照神社
東軒廊、拝殿及び幣殿、随神門、				
津軽信政公墓、廟所拝殿、廟所門			弘前市高岡字獅子沢	個人・（管）高照神社
31 旧大湊水源地水道施設	3所	平 21.12. 8	むつ市宇田町、桜木町	むつ市
32 旧弘前藩諸士住宅	1棟	平 28. 2. 9	弘前市若党町72	弘前市

彫　　刻

	名称及び員数		指定年月日	所在地	所有者及び保護団体
1	木造阿弥陀如来坐像	1躯	大 4. 3.26	むつ市田名部町4-18	常念寺
2	木造阿弥陀如来坐像	1躯	大 9. 8.16	南津軽郡大鰐町蔵館字村岡12	大円寺

工 芸 品

1	紫糸威肩白浅黄鎧、兜、大袖付	1領	大 4. 3.26	八戸市八幡字八幡丁3	櫛引八幡宮
2	唐櫃入白糸威肩赤胴丸兜、大袖付	1領	〃	〃	〃
3	兜　浅黄威肩赤大袖二枚付	1領	〃	〃	〃
4	太刀　銘友成作	1口	大 14. 4.24	弘前市高岡字神馬野87	高照神社
5	太刀　銘真守	1口	大 15. 4.19	〃	〃
6	銅鐘	1口	昭 16.11. 6	弘前市西茂森1-23-8	長勝寺
7	刀　無銘伝来国光	1口	昭 34.12.18	弘前市土手町	個人
8	行削除				

考 古 資 料

1	青森県是川遺跡出土品	963点	昭 37. 2. 2	八戸市是川字横山１	八戸市
			平 23. 6.27	（追加指定及び名称変更）	
2	行削除				
2	青森県石神遺跡出土品	219箇	平 2. 6.29	つがる市森田町森田月見野340-2	つがる市
3	青森県宇鉄遺跡出土品	559箇	平 3. 6.21	青森市本町2-8-14	青森県
4	青森県大石平遺跡出土品	一括 (198箇)	平 7. 6.15	〃	〃
5	青森県風張１遺跡出土品	一括 (663箇)	平 9. 6.30	八戸市是川字横山１	八戸市
6	青森県薬師前遺跡墓坑出土品	一括 (33点)	平 12. 6.27	八戸市根城字東構35-1	五戸町
7	青森県砂沢遺跡出土品	一括 (230点)	平 12.12. 4	弘前市上白銀町8-1	弘前市
8	青森県三内丸山遺跡出土品	(1,958点)	平 15. 5.29	青森市本町2-8-14	青森県

	名称及び員数		指定年月日	所在地	所有者及び保護団体
9	猪形土製品 青森県十腰内２遺跡出土	1点	平 23. 6.27	弘前市下白銀町1-6	弘前市
10	青森県二枚橋２遺跡出土品	1,308点	平 24. 9. 6	むつ市大畑町中島108－5	むつ市
11	土偶 青森県有戸鳥井平４遺跡出土	1箇	〃	上北郡野辺地町字野辺地1－3	野辺地町
12	赤漆塗木鉢 青森県向田１８遺跡出土	3点	平 26.8.21	〃	野辺地町

・民俗文化財

重要有形民俗文化財

1	泊のまるきぶね	1隻	昭 38. 5.15	青森市本町2-8-14	青森県
2	南部のさしこ仕事着コレクション	64点	昭 41. 6.11	三沢市桜町1-1-38	三沢市
3	円覚寺奉納海上信仰資料	106点	昭 56. 4.22	西津軽郡深浦町深浦字浜町275	円覚寺
4	津軽・南部のさしこ着物	786点	昭 58. 4.13	青森市本町	個人
5	南部七戸見町観音堂庶民信仰資料	359点	平 2. 3.29	上北郡七戸町字見町18	見町観音堂講中 （管）七戸町（平4.7.27）
6	南部七戸小田子不動堂奉納絵馬	108点	〃	上北郡七戸町字和田下1	小田子不動堂講中 （管）七戸町（平4.7.27）
7	八戸及び周辺地域の漁撈用具と 浜小屋	1,383点 1棟	平 5. 4.15	八戸市根城字東構35-1 八戸市鮫町字大作平44	八戸市
8	津軽海峡及び周辺地域のムダマハギ型漁船コレクション	67隻	平 9.12.15	青森市沖館2-2-1	青森市

重要無形民俗文化財

1	八戸のえんぶり	昭 54. 2. 3	八戸市、三戸郡	八戸地方えんぶり連合協議会
2	青森のねぶた	昭 55. 1.28	青森市	青森ねぶた祭保存会
3	弘前のねぶた	〃	弘前市	弘前ねぶた保存会
4	岩木山の登拝行事	昭 59. 1.21	青森市、弘前市、黒石市、五所川原市、東津軽郡、西津軽郡、中津軽郡、南津軽郡、北津軽郡	お山参詣保存会
5	下北の能舞	平 元. 3.20	下北郡、むつ市、上北郡	下北の能舞保存連合会
6	泉山の登拝行事	平 9.12.15	三戸郡三戸町泉山	泉山七歳児初参り保存会

名　称　及　び　員　数	指定年月日	所　　在　　地	所有者及び保護団体
7　八戸三社大祭の山車行事	平 16. 2. 6	八戸市	八戸三社大祭山車祭り行事保存会
8　津軽海峡及び周辺地域における和船製作技術	平 18. 3.15	津軽海峡周辺地域	津軽海峡及び周辺地域における和船製作技術保存会

・記　念　物

特 別 史 跡

		史跡	平　9. 3. 5	青森市三内丸山	
1	三内丸山遺跡	特別	平 12.11.24		青　森　県
			平 26.3.18	（追加指定）	

史　　跡

1　浪岡城跡	昭 15. 2.10	青森市浪岡大字浪岡	（管）青森市
	平 元. 3. 7	（追加指定）	（昭15. 12. 13）
2　七戸城跡	昭 16.12.13	上北郡七戸町七戸字貝の口	（管）七戸町
	平 12.12.13	（追加指定）	（昭17. 3. 11）
3　根城跡	昭 16.12.13	八戸市根城	（管）八戸市
	平 23. 2. 7	（追加指定）	（昭17. 3. 11）
4　津軽氏城跡	昭 27. 3.29	弘前市下白銀町、西茂森町、新寺町、堀越町外、鰺ヶ沢町種里	（管）弘前市
（種里城跡・堀越城跡・弘前城跡）	昭 59.12. 6	（追加指定及び一部指定解除）	（昭52. 12. 10）
	昭 60.11.15	（追加指定及び名称変更）	
	平 14.12.19	（追加指定及び名称変更）	
	平 22. 8. 5	（追加指定）	
5　亀ヶ岡石器時代遺跡	昭 19. 6.26	つがる市木造館岡・亀ヶ岡	（管）つがる市
			（昭19. 10. 24）
6　田小屋野貝塚	昭 19. 6.26	つがる市木造館岡田小屋野	（管）つがる市
	平 29. 6.16	（追加指定）	（昭19. 10. 24）
7　是川石器時代遺跡	昭 32. 7. 1	八戸市是川	（管）八戸市
	平 16. 9.30	（追加指定）	（昭33. 6. 18）
	平 25.10.17	（追加指定）	
	平 28.10. 3	（追加指定）	

名称及び員数	指定年月日	所在地	所有者及び保護団体
8 長七谷地貝塚	昭 56. 5.25	八戸市桔梗野工業団地三丁目	八戸市
9 小牧野遺跡	平 7. 3.17	青森市野沢字小牧野	（管）青森市
	平 13. 8.13	（追加指定）	（平8.11.13）
10 二ツ森貝塚	平 10. 1.16	上北郡七戸町榎林字貝塚家ノ前	七戸町
	平 27. 3.10	（追加指定）	
11 丹後平古墳群	平 11. 1.14	八戸市根城字丹後平	八戸市
12 垂柳遺跡	平 12. 4.11	南津軽郡田舎館村垂柳・高樋	田舎館村
13 高屋敷館遺跡	平 13. 1.29	青森市浪岡高屋敷	青森市
14 聖寿寺館跡	平 16. 9.30	三戸郡南部町小向字正寿寺	南部町ほか
	平 25. 3.27	（追加指定）	
15 五所川原須恵器窯跡	平 16. 9.30	五所川原市持子沢字隠川	五所川原市ほか
16 十三湊遺跡	平 17. 7.14	五所川原市十三	〃
	平 18. 7.28	（追加指定）	
	平 19. 7.26	（追加指定）	
17 浜尻屋貝塚	平 18. 7.28	下北郡東通村尻屋字念佛間	尻屋土地保全会
18 阿光坊古墳群	平 19. 7.26	上北郡おいらせ町阿光坊	（管）おいらせ町
			（平19.10.4）
19 大森勝山遺跡	平 24. 9.19	弘前市大森字勝山	弘前市ほか
20 大平山元遺跡	平 25. 3.27	東津軽郡外ヶ浜町字蟹田大平山元・沢辺	外ヶ浜町ほか
	平 27. 2. 9	（追加指定）	
21 山王坊遺跡	平 29. 2. 9	五所川原市相内岩井・桂川	（管）五所川原市

特別名勝及び天然記念物

1 十和田湖および奥入瀬渓流	名天	昭 3. 4.12	十和田市	
	特名	昭 27. 3.29		

特別天然記念物

1 小湊のハクチョウおよび	天	大 11. 3. 8	青森市、東津軽郡平内町	（管）平内町
その渡来地	特天	昭 27. 3.29		（大11.11.7）
2 カモシカ	天	昭 9. 5. 1	青森県ほか29都府県	
	特天	昭 30. 2.15		

名勝及び天然記念物

名称及び員数	指定年月日	所在地	所有者及び保護団体
1 仏宇多（仏ケ浦）	昭 16.4.23	下北郡佐井村長後	農林水産省

名勝

1 種差海岸	昭 12.12.21	八戸市鮫町	（管）八戸市
			（昭13.9.15）
2 盛美園	昭 28.3.31	平川市猿賀石林	個人
	平 14.12.19	（追加指定）	
3 瑞楽園	昭 54.5.31	弘前市宮館字宮館沢26-1	弘前市
4 清藤氏書院庭園	昭 54.8.7	平川市猿賀石林	個人
	平 19.2.6	（追加指定）	
5 金平成園（澤成園）	平 18.1.26	黒石市内町・上町	〃

天然記念物

1 蕪島ウミネコ繁殖地	大 11.3.8	八戸市鮫町字鮫	（管）八戸市
			（大11.11.7）
2 ツバキ自生北限地帯	大 11.10.12	東津軽郡平内町東田沢字小湊越	（管）平内町
			（大12.12.13）
3 法量のイチョウ	大 15.10.20	十和田市法量字銀杏木	（管）十和田市
			（昭3.3.23）
4 下北半島のサルおよびサル生息北限地	昭 45.11.11	むつ市・下北郡佐井村	
5 縫道石山・縫道石の特殊植物群落	昭 51.12.23	下北郡佐井村	
6 北金ヶ沢のイチョウ	平 16.9.30	西津軽郡深浦町北金ケ沢字塩見形	東北財務局

天然記念物で地域を定めず指定したもの（本県関係分）

名　　称	指定年月日	所　　在　　地
1　声良鶏	昭 12.12.21	秋田県、青森県、岩手県
2　軍鶏	昭 16. 8. 1	東京都、茨城県、千葉県、青森県、秋田県、高知県
3　クマゲラ	昭 40. 5.12	北海道、青森県、秋田県、岩手県
4　イヌワシ	〃	北海道他１３県
5　オジロワシ	昭 45. 1.23	北海道、新潟県
6　オオワシ	昭 45. 1.23	北海道、石川県、福井県
7　コクガン	昭 46. 5.19	北海道、青森県、秋田県他２県
8　ヒシクイ	昭 46. 6.28	北海道、青森県、宮城県、新潟県、石川県他３県
9　マガン	〃	北海道、青森県、宮城県、新潟県、石川県他３県
10　ヤマネ	昭 50. 6.26	本州、四国、九州

・重要伝統的建造物群保存地区（選定）

※２の上の表題が登録有形文化財（登録）となっているので修正必要

名　　称	指定年月日	所　　在　　地
1　弘前市仲町伝統的建造物群保存地区	昭 53. 5.31	弘前市馬喰町全域、若党町及び小人町各一部
2　黒石市中町伝統的建造物群保存地区	平 17. 7.22	黒石市中町、浦町二丁目、甲徳兵衛町及び横町の各一部

・選定保存技術（選定）

名　　称	指定年月日	所　　在　　地	保　　持　　者
1　漆掻き用具製作	昭 63. 4.26	三戸郡田子町田子66-42	中　畑　文　利 （平7.5.31認定）

・登録有形文化財（登録）

名称及び員数		指定年月日	所在地	所有者及び保護団体
1 佐滝本店	1棟	平 9.7.15	三戸郡三戸町八日町	個人
2 旧河内屋橋本合名会社	1棟	平 10.12.11	八戸市八日町1	㈱大正ロマン
3 旧七戸郵便局	1棟	平 12.2.15	上北郡七戸町字七戸	個人
4 盛田牧場一号廐舎	1棟	〃	上北郡七戸町字膝森14-1	㈲金子ファーム
（南部曲屋育成廐舎）				
5 盛田牧場二号廐舎（育成廐舎）	1棟	〃	〃	〃
6 盛田牧場三号廐舎（繁殖廐舎）	1棟	〃	〃	〃
7 盛田牧場四号廐舎（繁殖廐舎）	1棟	〃	上北郡七戸町字膝森5	〃
8 盛田牧場五号廐舎（種牡馬廐舎）	1棟	〃	〃	〃
9 盛田牧場馬頭観音堂奥殿	1棟	〃	上北郡七戸町字膝森14-1	〃
10 盛田牧場馬頭観音堂拝殿	1棟	〃	〃	〃
11 盛田牧場馬頭観音堂鳥居	1基	〃	〃	〃
12 佐滝文庫蔵	1棟	平 12.2.15	三戸郡三戸町八日町	個人
13 佐滝土蔵	1棟	〃	〃	〃
14 佐滝別邸	1棟	〃	三戸郡三戸町梅内字雷平	〃
15 佐滝門及び塀	1基	〃	〃	〃
16 旧第八師団長官舎	1棟	平 15.7.1	弘前市上白銀町1-1	弘前市
（弘前市長公舎）				
17 旧藤田家別邸洋館	1棟	〃	弘前市上白銀町8-1	〃
18 旧藤田家別邸和館	1棟	〃	〃	〃
19 旧藤田家別邸倉庫（考古館）	1棟	〃	〃	〃
20 旧藤田家別邸冠木門及び	1棟	〃	〃	〃
両袖番屋				
21 旧弘前無尽社屋（三上ビル）	1棟	平 15.7.1	弘前市元寺町	個人
22 旧高谷銀行本店	1棟	〃	つがる市木造千代町34-2	（有）盛農薬商会
（盛農薬商会倉庫）				
23 更上閣主屋	1棟	平 15.9.19	八戸市本徒士町5-4	八戸市
24 更上閣門	1棟	〃	〃	〃
25 行削除				

名称及び員数	指定年月日	所在地	所有者及び保護団体
25 青森県立郷土館 1棟 （旧青森銀行本店）	平 16. 2.17	青森市本町2-8-14	青森県
26 木村産業研究所 1棟	平 16. 6. 9	弘前市在府町61	（一財）木村産業研究所
27 旧制弘前高等学校外国人教師館 1棟	平 17. 7.12	弘前市文京町1	国立大学法人弘前大学
28 佐藤政衛家住宅土蔵 1棟	平 17.12.26	平川市金屋中松元	個人
29 駒井正篤家住宅土蔵 1棟	〃	〃	〃
30 森内勇治家住宅土蔵 1棟	〃	〃	〃
31 駒井光芳家住宅土蔵 1棟	〃	〃	〃
32 小野幸満家住宅土蔵 1棟	〃	〃	〃
33 森内レイ子家住宅土蔵 1棟	〃	〃	〃
34 佐藤義秋家住宅土蔵 1棟	〃	〃	〃
35 佐藤聖徳家住宅土蔵 1棟	〃	〃	〃
36 佐藤長臣家住宅土蔵 1棟	〃	〃	〃
37 駒井忠雄家住宅土蔵 1棟	〃	〃	〃
38 百田昭逸家住宅土蔵 1棟	〃	〃	〃
39 小野智栄家住宅土蔵 1棟	〃	〃	〃
40 小野長道家住宅土蔵 1棟	〃	〃	〃
41 小野正博家住宅土蔵 1棟	〃	〃	〃
42 小野郁男家住宅土蔵 1棟	〃	〃	〃
43 松田良昭家住宅土蔵 1棟	〃	〃	〃
44 小野秋穂家住宅土蔵 1棟	〃	〃	〃
45 佐藤亮家住宅土蔵 1棟	〃	〃	〃
46 駒井武義家住宅土蔵 1棟	〃	〃	〃
47 駒井宏家住宅土蔵 1棟	〃	〃	〃
48 小野昭正家住宅土蔵 1棟	〃	平川市金屋中早稲田	〃
49 松田和雄家住宅土蔵 1棟	〃	〃	〃
50 九戸家住宅主屋 1棟	平 18.10.18	黒石市甲大工町	〃
51 新むつ旅館本館 1棟	平 19. 5.15	八戸市小中野	〃
52 田中家住宅主屋 1棟	〃	三戸郡南部町福田字間ノ原	〃
53 田中家住宅米蔵 1棟	〃	〃	〃
54 田中家住宅門 1棟	〃	〃	〃

名称及び員数		指定年月日	所在地	所有者及び保護団体
55 成田和夫家住宅土蔵	1棟	平 19.7.31	平川市金屋上松元	個人
56 佐藤幸正家住宅土蔵	1棟	〃	〃	〃
57 小野良家住宅土蔵	1棟	〃	〃	〃
58 佐藤正道家住宅土蔵	1棟	〃	〃	〃
59 佐藤征栄家住宅土蔵	1棟	〃	〃	〃
60 駒井徹雄家住宅土蔵	1棟	〃	〃	〃
61 小野サツエ家住宅土蔵	1棟	〃	〃	〃
62 小野きみゑ家住宅土蔵	1棟	〃	〃	〃
63 佐藤良徳家住宅土蔵	1棟	〃	〃	〃
64 佐藤利衛家住宅土蔵	1棟	〃	〃	〃
65 村井家住宅主屋	1棟	〃	三戸郡南部町大向字泉山道	〃
66 佐藤柳治家住宅土蔵	1棟	平 19.10.2	平川市金屋中松元	〃
67 駒井善重家住宅土蔵	1棟	〃	平川市金屋上早稲田	〃
68 森内悦子家住宅土蔵	1棟	〃	〃	〃
69 松田陸三家住宅土蔵	1棟	〃	〃	〃
70 松田圭司家住宅土蔵	1棟	〃	〃	〃
71 佐藤竹悦家住宅土蔵	1棟	〃	〃	〃
72 山田寛家住宅土蔵	1棟	〃	〃	〃
73 松田和雄家住宅文庫蔵	1棟	〃	〃	〃
74 坂本家住宅主屋	1棟	平 19.12.5	三戸郡新郷村西越字日向	〃
75 木村家住宅主屋	1棟	〃	〃	〃
76 旧西沢家住宅主屋	1棟	平 20.3.7	五所川原市金木町朝日山411－5他	五所川原市
77 旧野村家住宅離れ	1棟	平 20.7.8	上北郡野辺地町字野辺地123-1	野辺地町
78 旧島守発電所本館	1棟	平 21.11.2	八戸市南郷区島守字持金沢3	八戸市
79 旧島守発電所水槽	1基	〃	〃	〃
80 旧島守発電所水圧鉄管路	1所	〃	〃	〃
81 旧島守発電所余水路	1所	〃	〃	〃
82 八戸酒造店舗兼主屋	1棟	平 22.9.10	八戸市湊町字本町	個人
83 八戸酒造北蔵	1棟	〃	〃	〃
84 八戸酒造文庫蔵	1棟	〃	〃	〃
85 八戸酒造西蔵	1棟	〃	〃	〃

名称及び員数		指定年月日	所在地	所有者及び保護団体
86 八戸酒造煉瓦蔵	1棟	平 22.9.10	八戸市湊町字本町	個人
87 八戸酒造煉瓦塀	1棟	〃	〃	〃
88 石場旅館	1棟	平 24.2.23	弘前市元寺町	〃
89 翠明荘（旧高谷家別邸）洋館	1棟	〃	弘前市元寺町69	㈱ムシ゛コ・クリエイト
90 翠明荘（旧高谷家別邸）日本館	1棟	〃	〃	〃
91 翠明荘（旧高谷家別邸）奥座敷	1棟	〃	〃	〃
92 翠明荘（旧高谷家別邸）土蔵	1棟	〃	〃	〃
93 翠明荘（旧高谷家別邸）門	1棟	〃	〃	〃
94 翠明荘（旧高谷家別邸）四阿	1棟	〃	〃	〃
95 阿部家住宅主屋	1棟	平 26.4.25	五所川原市羽野木沢	個人
96 阿部家住宅文庫蔵	1棟	〃	〃	〃
97 津軽鉄道旧芦野公園駅本屋	1棟	平 26.12.19	五所川原市金木町芦町84-171	津軽鉄道（株）
98 弘前市庁舎本館	1棟	平 27.8.4	弘前市上白銀町1-1	弘前市
99 カトリック十和田教会	1棟	〃	十和田市稲生町162	カトリック仙台司教区
100 尻屋埼灯台	1基	平 29.6.28	下北郡東通村尻屋字尻屋崎1-1	国土交通省
101 法光寺承陽塔	1棟	〃	三戸郡南部町法光寺字法光寺20-6	法光寺

・登録有形民俗文化財（登録）

1 津軽の林業用具	353点	平 24.3.8	北津軽郡中泊町中里字紅葉坂210他	中泊町

・登録記念物（登録）

1 揚亀園	平 19.7.26	弘前市亀甲町	個人
2 旧菊池氏庭園 （弘前明の星幼稚園庭園）	〃	弘前市紺屋町125-2	（学）明の星学園
3 鳴海氏庭園	〃	黒石市中町	個人

・記録作成等の措置を講ずべき無形文化財（選択）

名　　称	指定年月日	所　在　地	保　持　者
1　郁田流箏曲	昭 55. 4. 4	青森市	

・記録作成等の措置を講ずべき無形の民俗文化財（選択）

名　　称	指定年月日	所　在　地	保　護　団　体
1　田子神楽	昭 46. 4.21	三戸郡田子町田子字七日市	田子神楽保存会
2　八戸のえんぶり	昭 46.11.11	八戸市、三戸郡	八戸えんぶり保存連絡会
3　南部駒踊	昭 49.12. 4	十和田市洞内	洞内南部駒踊保存会
4　津軽神楽	昭 51.12.25	弘前市常盤坂2-3-21	津軽神楽保存会
5　平内の鶏舞	昭 53. 1.31	三戸郡階上町平内	平内鶏舞組
6　下北の能舞	昭 53.12. 8	下北郡東通村、上北郡横浜町、野辺地町、六ヶ所村	三余会 上田屋青年会 大利敬神組 東通村郷土芸能保存連合会 横浜町能舞保存会 馬門熊野神社敬神組 愛宕神社能舞保存会 新納屋神社神楽保存会
7　泉山の登拝習俗	昭 54.12. 7	三戸郡三戸町泉山	泉山七歳児初参り保存会
8　津軽のイタコの習俗	〃	青森県	
9　津軽の地蔵講の習俗	平　6.12. 7	〃	
10　久渡寺のオシラ講の習俗	平 11.12. 3	弘前市坂元	久渡寺
11　南部切田神楽	平 16. 2. 6	十和田市切田字下切田	南部切田神楽会
12　青森県南部地方の虫送り	〃	青森県	
13　津軽の七日堂祭	平 21. 3.11	弘前市、平川市	百沢町会氏子 鬼神社氏子総代 猿賀町会氏子
14　氣比神社の絵馬市の習俗	平 21. 3.11	上北郡おいらせ町上久保	
15　青森県津軽地方の虫送り	平 22. 3.11	青森県	

・重要美術品（認定）

書　　跡

名称及び員数		指定年月日	所在地	所有者及び保護団体
1　徳川家康自筆日課念仏	1巻	昭　8.10.31	八戸市根城	個　　人
2　徳川家康自筆日課念仏	1巻	昭　8.12.14	八戸市白山台	〃
3　徳川家康自筆日課念仏	1巻	〃	八戸市十八日町	〃
4　後柏原天皇宸翰御懐紙	1幅	昭 18.10. 1	つがる市木造	〃

考古資料

1　板石塔婆	1基	昭 17.12.16	弘前市中別所字葛野	弘　前　市

３－21－３　県指定文化財

県指定文化財一覧

・県　重　宝

建　造　物

（平成29年９月１日現在）

名　称　及　び　員　数			指定年月日	所　　在　　地	所有者及び保護団体
1	久祥院殿位牌堂	1棟	昭 30. 1. 7	弘前市西茂森2-14-1	隣　松　寺
2	三尊仏及びその厨子堂	1棟	昭 32. 1.11	弘前市西茂森1-23-8	長　勝　寺
3	桧山御前五輪塔	1基	昭 33. 1.22	三戸郡三戸町同心町字古間木平53	長　栄　寺
4	青銅塔婆	1基	昭 34. 5. 6	東津軽郡今別町今別字今別119	本　覚　寺
5	南部利直霊屋	1棟	昭 48.12. 3	三戸郡南部町小向字正寿寺	個　　人
6	法眼寺鐘楼堂	1棟	昭 53. 8.24	黒石市山形町82	宝巌山法眼寺
7	八戸城角御殿表門	1棟	昭 56. 4.18	八戸市内丸3-3-6	八　戸　市
8	見町観音堂	1棟	昭 60. 4.27	上北郡七戸町見町37-2	見町観音堂
9	旧岩田家住宅	1棟	〃	弘前市若党町31	弘　前　市
10	稲荷神社本殿	1棟	平　2. 3.16	三戸郡三戸町斗内字田屋ノ下58	稲荷神社
11	南宗寺山門	1棟	平　3. 3.13	八戸市長者1-7-57	南　宗　寺
12	新羅神社本殿、拝殿	2棟	〃	八戸市長者1-6-10	新羅神社
13	旧八戸小学講堂	1棟	〃	八戸市八幡字八幡丁3	櫛引八幡宮
14	旧東奥義塾外人教師館	1棟	平　5. 1.22	弘前市下白銀町2-1	弘　前　市
15	旧弘前市立図書館	1棟	〃	〃	〃
16	熊野宮本殿	1棟	平　5. 1.22	弘前市茜町1-8-1	熊　野　宮
17	日本聖公会弘前昇天教会教会堂	1棟	平　5. 4.16	弘前市山道町7-1	日本聖公会弘前昇天教会
18	巌鬼山神社本殿	1棟	〃	弘前市十腰内字猿沢78	巌鬼山神社
19	法眼寺本堂	1棟	〃	黒石市山形町82	宝巌山法眼寺
20	旧青森県尋常中学校本館	1棟	平　5. 7.19	弘前市新寺町1-1	青　森　県
21	日本基督教団弘前教会教会堂	1棟	平　5. 7.19	弘前市元寺町48	日本基督教団弘前教会
22	飯詰八幡宮本殿	1棟	平　6. 1.21	五所川原市飯詰字福泉148-1	飯詰八幡宮
23	袋宮寺本堂	1棟	平　6. 4.25	弘前市新寺町26	袋　宮　寺
24	円明寺本堂	1棟	〃	弘前市新寺町62	円　明　寺
25	報恩寺本堂	1棟	〃	弘前市新寺町34	報　恩　寺
26	猿賀神社本殿	1棟	〃	平川市猿賀石林175	猿賀神社

名称及び員数			指定年月日	所在地	所有者及び保護団体
27	本行寺護国堂	1棟	平 7.4.19	弘前市新寺町92	本行寺
28	寶福寺本堂	1棟	〃	三戸郡五戸町浅水字浅水32-1	寶福寺
29	野辺地八幡宮本殿、末社金刀比羅宮本殿	2棟	平 9.7.30	上北郡野辺地町字笹館12	野辺地八幡宮
30	青岩寺本堂	1棟	〃	上北郡七戸町字町7	青岩寺
31	旧圓子家住宅	1棟	平 13.6.29	三戸郡五戸町倉石中市字中市62-7	五戸町
32	南部安信の墓（宝篋印塔）	1基	平 14.4.17	三戸郡南部町小向字馬場坂	個人
33	旧坪田家住宅	1棟	平 14.11.18	青森市浪岡字岡田43	青森市
34	黒石市消防団第三分団第三消防部屯所	1棟	平 15.7.14	黒石市甲徳兵衛町3	黒石市
35	五戸町消防団第一分団屯所	1棟	〃	三戸郡五戸町字野月2	五戸町
36	旧伊東家住宅	1棟	平 17.3.14	弘前市若党町80	弘前市
37	旧橋本家住宅	1棟	〃	三戸郡田子町田子字川代ノ上ミ66-39	田子町
38	円覚寺宝篋印塔	1基	平 18.7.14	西津軽郡深浦町深浦字浜町275-2	円覚寺
39	大慈寺（松館）山門	1棟	平 21.2.18	八戸市松館字古里38	大慈寺
40	岩木山神社社務所	1棟	平 23.8.19	弘前市百沢字寺沢27	岩木山神社
41	南部信直夫妻の墓石	1棟	平 27.8.14	三戸郡南部町小向字正寿寺	個人
42	旧三上家住宅	1棟	平 28.4.18	下北郡佐井村佐井字大佐井70-2	佐井村
43	対泉院山門	1棟	平 29.8.16	八戸市新井田字寺ノ上13-1	対泉院

絵　　画

名称及び員数			指定年月日	所在地	所有者及び保護団体
1	世界地図屏風	1隻	昭 33.1.22	青森市本町	個人
2	親鸞上人連座御影	1幅	昭 38.4.10	西津軽郡鰺ヶ沢町釣町16-1	来生寺
3	阿弥陀如来像	1幅	〃	〃	〃
4	絹本著色当麻曼荼羅図	1幅	平 3.3.13	弘前市新寺町108	貞昌寺
5	新井晴峰筆紙本著色観桜観楓図屏風	1双	平 16.1.21	弘前市下白銀町1-6	弘前市
6	絹本著色聖宝僧正像	1幅	平 17.7.20	西津軽郡深浦町深浦字浜町275-2	円覚寺

彫　　刻

1	木彫阿弥陀如来立像	1躯	昭 31. 5.14	弘前市新寺町109	西光寺
2	獅子頭	1面	〃	三戸郡三戸町梅内字村中	個人
3	舞楽面	3面	〃	弘前市百沢字寺沢27	岩木山神社
4	木彫阿弥陀如来立像	1躯	昭 32. 1.11	青森市野内字菊川267	當古寺
5	薬師如来三門本尊	1躯	〃	弘前市西茂森1-23-8	長勝寺
6	津軽為信木像	1躯	〃	〃	〃
7	十一面観音立像	1躯	昭 33. 1.22	三戸郡南部町大向字長谷94-1	恵光院
8	木彫阿弥陀如来立像	1躯	昭 33. 6.25	上北郡野辺地町字寺ノ沢38-2	海中寺
9	十一面観世音立像	1躯	〃	弘前市新寺町26	袋宮寺
10	木彫十一面観音立像	1躯	昭 34.10. 6	下北郡佐井村佐井字古佐井112	長福寺
11	十一面観音像	1躯	昭 35. 6.24	三戸郡田子町田子字清水頭	個人
12	弥勒菩薩像	1躯	〃	〃	〃
13	阿弥陀如来像	1躯	昭 37. 6.29	弘前市下白銀町1-6	吉祥寺
14	十一面観音像	1躯	〃	弘前市新寺町110	西福寺
15	地蔵像	1躯	〃	〃	〃
16	十一面観音像	1躯	〃	南津軽郡田舎館村田舎館東田196	田舎館村
17	観世音菩薩像	1躯	昭 38. 6. 4	東津軽郡外ヶ浜町三廐字家ノ上76	龍馬山義経寺
18	如来立像	1躯	昭 39. 6.30	むつ市大湊上町3	常楽寺
19	菩薩坐像	1躯	昭 41. 1.12	東津軽郡蓬田村阿弥陀川字汐干29	正法院
20	菩薩坐像（寺伝薬師如来像）	1躯	〃	西津軽郡鰺ヶ沢町富根町1	延寿院
21	菩薩坐像	1躯	昭 43. 4. 5	平川市沖館宮崎266-3	沖館神明宮
22	舞楽面	9面	昭 46. 9. 6	八戸市八幡字八幡丁3	櫛引八幡宮
23	十一面観世音菩薩坐像（木像）	1躯	昭 56. 4.18	三戸郡三戸町同心町字熊ノ林6-2	観福寺
24	聖観世音菩薩立像（金銅仏）	1躯	〃	上北郡おいらせ町阿光坊105-278	聖福寺
25	阿弥陀如来立像（木像）	1躯	〃	三戸郡三戸町同心町字諏訪内55	悟真寺
26	円空作木造男神像	1躯	平 2. 3.16	北津軽郡中泊町小泊字小泊	個人
27	円空作木造観音菩薩坐像	1躯	平 2. 8. 3	青森市浪岡北中野字天王21-2	西光院
28	円空作木造観音菩薩坐像	1躯	平 9. 5.14	青森市浪岡大釈迦字山田199-3	元光寺
29	木造舞楽面木造能面	9面1面	平 11. 1.22	青森市問屋町1-18-28	大星神社

工　芸　品

	名称及び員数		指定年月日	所在地	所有者及び保護団体
1	鎧櫃	1個	昭 31. 5.14	八戸市中居林字彦五郎	個人
2	古瀬戸瓶子	1個	〃	青森市月見野	〃
3	鰐口　銘正長二年七月十四日	1個	〃	平川市広船広沢89-9	広船神社
4	鰐口　銘至徳二年六月二十四日	1個	〃	西津軽郡深浦町深浦字浜町275-2	円覚寺
5	釣燈籠	1個	〃	弘前市百沢字寺沢27	岩木山神社
6	日本刀　銘相州住綱広	1口	〃	〃	〃
7	津軽信政着用具足	1領	〃	弘前市高岡字神馬野87	高照神社
8	短刀　銘波岡森宗	1口	〃	弘前市在府町	個人
9	梵鐘	1口	昭 37.11.16	五所川原市飯詰字福泉224	長円寺
10	日本刀 銘津軽主為信相州綱廣呼下作之	1口	〃	弘前市富田町	個人
11	日本刀 無銘（伝備中古青江貞次作）	1口	昭 37.11.16	青森市本町2-8-14	青森県
12	鰐口　銘慶長九年奉納銘	1個	昭 38. 4.10	弘前市十腰内字猿沢78	巌鬼山神社
13	行削除				
13	短刀　銘奥州津軽住国廣	1口	昭 41. 5.25	弘前市下白銀町1-6	弘前市立博物館
14	日本刀　銘奥観寿藤原吉廣	1口	昭 43. 4. 5	八戸市小中野	個人
15	金梨子地牡丹紋散蒔絵糸巻太刀拵	1口	昭 44.12.15	弘前市桔梗野	〃
16	日本刀 銘吉治郎紀正賀鋳外濱砂鐵作之	1口	〃	むつ市大湊新町	〃
17	剣　銘以外濱沙鐵紀正賀謹鍛造	1口	〃	〃	〃
18	鰐口　応永十二年銘	1口	昭 46. 9. 6	八戸市八幡町八幡丁3	櫛引八幡宮
19	日本刀　銘備州長船幸光	1口	〃	〃	〃
20	"金梨子地牡丹紋散蒔絵衛府太刀拵"	1口	昭 49.10.14	黒石市市ノ町20	黒石神社
21	日本刀　銘津軽住安宗	1口	昭 56. 4.18	北津軽郡板柳町福野田字実田	個人
22	津軽塗	8点	平　7. 4.19	弘前市下白銀町1-6	弘前市
23	高照神社刀剣類	11口	平 12. 4.19	弘前市高岡字神馬野87	高照神社
24	津軽漆塗手板	514枚	平 15. 4.14	弘前市下白銀町1-6	弘前市
25	津軽塗（変わり塗）五段重箱及び弁当箱	2点	平 16. 7.16	弘前市寒沢町	個人
26	菊牡丹唐草轡十字紋蒔絵漆器	13点	平 18. 2. 1	八戸市根城東構35-1八戸市吹上	八戸市個人

名称及び員数			指定年月日	所在地	所有者及び保護団体
27	唐草南部鶴紋蒔絵漆器	12点	平 18. 4.19	八戸市根城東構35-1八戸市吹上	八戸市個人
28	南部鶴紋蒔絵漆器	7点	〃	八戸市吹上	個人
29	黒塗御寺膳揃	一揃(13点)	平 21. 2.18	むつ市新町	〃

書跡

1	久祥院殿写経	8冊	昭 30. 1. 7	弘前市西茂森2-12-1	隣松寺
2	新編文林全集	1部10冊	昭 31. 5.14	八戸市番町	個人

考古資料

1	石棒	1個	昭 30. 1. 7	青森市合浦	個人
2	蕨手刀	1口	昭 31. 5.14	上北郡七戸町字七戸	〃
3	蕨手刀	1口	〃	弘前市田町4-1-1	熊野奥照神社
4	縄文式尖底土器	1個	〃	青森市本町2-8-14	県立名久井農業高校
5	行削除				
5	亀ヶ岡式壷形彩色土器	1個	〃	青森市浪岡字細田	個人
6	亀ヶ岡式壷形羽状縄文土器	1個	〃	〃	〃
7	亀ヶ岡式浅鉢形台付土器	1個	〃	〃	〃
8	盤形籃胎漆器	1個	〃	つがる市木造館岡屏風山	〃
9	亀ヶ岡式壷形丹漆塗土器	1個	〃	青森市本町2-8-14	青森県
10	縄文式甕形土器	1個	〃	八戸市根城東構35-1	八戸市
11	縄文式土偶	1個	〃	青森市本町2-8-14	青森県
12	亀ヶ岡式壺形土器	1個	〃	東京都台東区上野公園	個人
13	縄文式土器	1個	昭 34.10. 6	八戸市是川字中居18-2	清水寺
14	縄文式注口土器	1個	昭 36. 1.14	青森市本町2-8-14	青森県
15	漆塗壷形土器	1個	昭 37. 3.13	〃	〃
16	勾玉	1個	〃	〃	〃
17	鯨骨製青竜刀形骨器、鹿角製尖頭器、猪牙製垂飾品、鹿角製叉状品	4点	昭 37.11.16	上北郡七戸町字森ノ上210	七戸町教育委員会
18	垂柳遺跡出土品	11点	昭 46. 5. 6	南津軽郡田舎館村高樋字大曲63	田舎館村
20	行削除				

名称及び員数			指定年月日	所在地	所有者及び保護団体
19	縄文式板状土偶	1個	昭 47. 4. 6	八戸市是川字中居18-2	清水寺
20	石神遺跡出土縄文式遺物	20点	昭 48.12. 3	つがる市森田町床舞	個人
21	亀ヶ岡遺跡出土品（風韻堂）	60点	昭 52. 7.21	青森市本町2-8-14	青森県
24	行削除				
22	縄文土器（狩猟文土器）	1点	平 2. 3.16	青森市本町2-8-14	青森県
23	鹿島沢古墳群出土品（一括）	27点	平 14. 4.17	八戸市根城字東構35-1	八戸市
27	行削除				
24	大森勝山遺跡出土の旧石器	10点	平 15. 4.14	弘前市上白銀町8-1	弘前市
25	細隆起線文尖底深鉢形土器	1点	〃	青森市本町2-8-14	青森県
26	長者久保遺跡出土品	28点	平 24. 4.16	上北郡野辺地町字野辺地1-3	野辺地町
27	鹿角製櫛（二ツ森貝塚出土）	1点	平 25. 4.17	青森市新城字天田内152-15	青森県
28	人物線刻石冠（近野遺跡出土）	1点	〃	〃	〃

歴史資料（史料）

1	棟札	1枚	昭 30. 1. 7	青森市本町	個人
2	長栄寺正応碑	1基	昭 33. 1.22	三戸郡三戸町同心町字古間木平53	長栄寺
3	南部利康公位牌	1基	〃	三戸郡三戸町梅内字城ノ下	三戸大神宮祖霊社
4	青銅擬宝珠	1個	昭 47. 3.15	〃	三戸町
5	湊家文書	11通	昭 47. 4. 6	八戸市小中野	個人
6	天保三辰ヨリ七ヶ年凶作日記（内題「市川日記」）	1巻	平 8. 5.22	八戸市旭ヶ丘	〃
7	明暦二年津軽十郎左衛門拝領山形黒石領外浜平内領検地帳（明暦の検地帳）		平 12. 4.19	黒石市市ノ町11-1	黒石市
8	棟札（田屋熊野神社　文明十八年銘）	1枚	平 12. 8.30	下北郡東通村田屋字ハサバ95	熊野神社
9	陸奥国津軽郡之絵図（正保国絵図写）	1鋪	平 23. 4. 6	青森市本町2-8-14	青森県
10	菅江真澄筆「外浜奇勝」	1冊	平 26. 4. 2	〃	〃
11	遠山家日記	111点	平 28. 8.15	八戸市糠塚字下道2-1	八戸市

県　技　芸

名　　称	指定年月日	所　　在　　地	保　持　者
1　根笹派大音笹流錦風流尺八	昭 56. 6.23	弘前市	須藤脩鵬（追加認定平9.7.30） 山田史生（追加認定平18.4.19） 平尾雄三（追加認定平23.4.6） 藤田昌宏（追加認定平23.4.6）
2　津軽箏曲郁田流	昭 56. 9.26	青森市	櫛引禮子（追加認定平18.2.1） 葛西洋子（追加認定平18.2.1） 葛西淑子（追加認定平18.2.1）
3　津軽塗	平 28. 8.15	―	津軽塗技術保存会

・民俗文化財
・県有形民俗文化財

名　称　及　び　員　数	指定年月日	所　　在　　地	所有者及び保護団体
1　順礼札　1枚	昭 33. 1.22	三戸郡南部町大向字長谷94-6	恵光院
2　笈　1個	〃	〃	〃
3　蹇機　1式	昭 35. 3.26	三戸郡田子町田子字天神堂向41-1	田子町教育委員会
4　アイヌの腰刀　1口	昭 36. 1.14	むつ市大湊新町	個人
5　泊の丸木舟　1隻	昭 37. 1.12	上北郡六ヶ所村尾駮字野附535	六ヶ所村教育委員会
6　銀熨斗包印籠刻蝦夷腰刀拵　1点	昭 56. 6.23	むつ市大湊新町	個人
7　南部地方の紡織用具及び麻布　520点	昭 59. 7.28	青森市新城字平岡	〃
8　高照神社奉納額絵馬　54枚	平 2. 8. 3	弘前市高岡字神馬野87	高照神社
9　舟ヶ沢の丸木舟　1隻	平 7. 4.19	上北郡東北町塔ノ沢山1	東北町
10　青森の刺しこ着　1,014点	平 12. 1.19	青森市戸門字山部99-1	青森市
11　東通村目名不動院伝来能舞面　20面	平 13. 6.29	下北郡東通村砂子又字沢向5-34	東通村
12　順礼札（隅ノ観音堂）　1枚	平 14. 3.13	三戸郡南部町小向字鱒沢	個人
13　小泊のキッツ舟　1隻	平 29. 4.10	北津軽郡中泊町小泊字漆流36-1	中泊町

・県無形民俗文化財

	名　　称	指定年月日	所　　在　　地	保　護　団　体
1	南部切田神楽	昭 31. 5.14	十和田市切田字下切田	南部切田神楽会
2	津軽神楽	〃	弘前市乳井字外の沢	津軽神楽保存会
3	南部駒踊	昭 34.10. 6	十和田市洞内字沼田野	洞内南部駒踊保存会
4	南部駒踊	〃	八戸市河原木字高館	高館駒踊保存会
5	南部駒踊	〃	三沢市三沢字浜三沢	浜三沢駒踊保存会
6	鶏舞	〃	三戸郡階上町平内	平内鶏舞組
7	田子神楽（山伏）	昭 36. 1.14	三戸郡田子町田子字七日市	田子神楽保存会
8	高田獅子（鹿）踊	〃	青森市高田	高田獅子踊保存会
9	吉野田獅子（鹿）踊	〃	青森市浪岡吉野田	吉野田獅子踊保存会
10	尾崎獅子（熊）踊	〃	平川市尾崎	尾崎獅子踊保存会
11	八幡崎獅子（熊）踊	〃	平川市八幡崎	八幡崎郷土芸能保存会
12	種市獅子（鹿）踊	〃	弘前市種市	種市獅子同好会
13	一野渡獅子（熊）踊	〃	弘前市一野渡	一野渡獅子会
14	古懸獅子（熊）踊	〃	平川市碇ヶ関古懸	古懸獅子舞保存会
15	南部駒踊	昭 36.10. 6	三戸郡階上町赤保内	赤保内駒踊組
16	水木獅子（鹿）踊	昭 37. 1.12	南津軽郡藤崎町水木	水木獅子踊保存会
17	大沢獅子（熊）踊	〃	弘前市大沢	大沢獅子舞保存会
18	浅井獅子（鹿）踊	〃	五所川原市浅井	浅井獅子倶楽部
19	悪戸獅子（熊）踊	〃	弘前市悪戸	悪戸獅子会
20	南部駒踊	昭 37. 6.29	三戸郡五戸町倉石石沢字石沢	南部駒踊石沢保存会
21	嘉瀬奴踊	昭 44.12.15	五所川原市金木町嘉瀬	嘉瀬奴踊保存会
22	念仏鶏舞	昭 46. 5. 6	上北郡東北町大浦字家ノ前	沼崎念仏鶏舞保存会
23	加賀美流騎馬打毬	昭 47. 3.15	八戸市	八戸騎馬打毬会
24	金ヶ沢鶏舞	昭 51. 6.26	三戸郡新郷村戸来字金ヶ沢	金ヶ沢鶏舞保存会
25	三ッ目内獅子（熊）踊	昭 54. 7.24	南津軽郡大鰐町三ッ目内	三ッ目内獅子舞保存会
26	東通神楽	昭 55. 3.18	下北郡東通村	東通村郷土芸能保存連合会
27	鮫の神楽	昭 55.10.21	八戸市鮫町字上鮫	鮫神楽連中
28	斗内獅子舞	〃	三戸郡三戸町斗内	斗内獅子舞保存会

名　　称	指定年月日	所　　在　　地	保　護　団　体
29　広船獅子（熊）踊	昭 56. 6.23	平川市広船	広船獅子踊保存会
30　金木さなぶり荒馬踊	昭 56. 9.26	五所川原市金木町朝日山	金木さなぶり荒馬保存会
31　田子の虫追い	昭 58. 1.20	三戸郡田子町相米字細野・原字飯豊	細野虫追い保存会 飯豊自治会
32　大川原の火流し	〃	黒石市大川原	大川原火流し保存会
33　岩崎の鹿島祭	昭 59. 1.24	西津軽郡深浦町	松神鹿島祭保存会 黒崎鹿島祭保存会 大間越鹿島祭保存会
34　福浦の歌舞伎	昭 59. 7.28	下北郡佐井村長後	福浦芸能保存会
35　法霊神楽	昭 61. 2. 4	八戸市内丸2丁目	おがみ神社法霊神楽保存会
36　東通のもちつき踊	昭 62. 1.27	下北郡東通村	東通村郷土芸能保存連合会
37　東通村の獅子舞	平　3. 3.13	下北郡東通村入口、袰部	〃
38　横浜町の獅子舞	平　4. 3.11	上北郡横浜町百目木、向平	横浜町郷土芸能保存会
39　横浜町の神楽	〃	上北郡横浜町有畑、浜田、鶏沢、大豆田、檜木	〃
40　黒石ねぷた	平　5. 4.16	黒石市	黒石ねぷた保存会
41　岩崎の獅子（鹿）踊	平　7. 4.19	西津軽郡深浦町大間越、久田	大間越獅子踊保存会 正久獅子舞保存会
42　田名部の山車行事	平 11. 1.22	むつ市	横迎町、小川町、柳町、本町、田名部町、新町
43　川内の山車行事	〃	〃	上町、中浦町、新町、浜町、仲崎町、谷地町
44　佐井の山車行事	〃	下北郡佐井村	佐井の山車行事保存会
45　上十川獅子踊	〃	黒石市上十川	上十川獅子踊保存会
46　脇野沢の山車行事	平 12. 4.19	むつ市	蛭子山町印、船山町印、脇野沢八幡宮
47　大畑の山車行事	平 12. 8.30	〃	大畑町八幡宮例祭山車行事保存会
48　風間浦の山車行事	〃	下北郡風間浦村	風間浦の山車行事保存会
49　今別町の荒馬	平 15. 4.14	東津軽郡今別町	今別町荒馬保存会 大川平荒馬保存会 二股荒馬保存会

名　　称	指定年月日	所　　在　　地	保　護　団　体
50　岡三沢神楽	平 22.7.21	三沢市岡三沢	岡三沢神楽保存会
51　相内の虫送り	平 23.4.6	五所川原市相内	相内青年団
52　鰺ヶ沢白八幡宮の大祭行事	平 25.8.14	西津軽郡鰺ヶ沢町	白八幡宮大祭保存会
53　奥戸の山車行事	平 27.8.14	下北郡大間町奥戸	奥戸地区山車行事保存会
54　大間の山車行事	平 29.1.27	下北郡大間町大間	大間の山車行事保存会

・記　念　物
・県　史　跡

名　称　及　び　員　数	指定年月日	所　　在　　地	所有者及び保護団体
1　関の古碑群　42基	昭 30.1.7	西津軽郡深浦町関字栃沢	深浦町
2　八戸南部家墓所	〃	八戸市長者	個人
3　唐馬の碑　1基	昭 35.1.23	三戸郡三戸町川守田字下比良	三戸町
4　一里塚　1基	昭 36.6.10	八戸市十日市天摩44-1	八戸市
5　一里塚　1対2基	昭 36.10.6	十和田市伝法寺字平窪、上ノ沢	個人
6　一里塚	〃	十和田市大沢田字池ノ平	〃
7　一里塚	昭 37.6.29	上北郡野辺地町坊ノ塚	〃
8　一里塚　2基	〃	上北郡七戸町字卒古沢11	㈱
9　一里塚　2基	〃	上北郡七戸町字森ノ上51、森ノ下55	〃
10　一里塚　1基	〃	八戸市南郷区頃巻沢字長久保19-5	八戸市
11　一里塚　2基	〃	八戸市南郷区市野沢字新田28、中野字大久保22	〃
12　一里塚　2基	〃	八戸市南郷区大森字砂子崎52、字林崎36	〃
13　八幡崎遺跡	昭 44.12.15	平川市八幡崎宮本	個人
14　藩境塚　4基	〃	東津軽郡平内町狩場沢字関口 上北郡野辺地町柴崎	個人 野辺地町
15　野辺地戦争戦死者の墓所	昭 51.12.11	上北郡野辺地町鳥井平36	〃
16　一里塚　2基	昭 63.1.16	三戸郡三戸町目時字中野 三戸郡三戸町梅内字大反り前田	個人
17　斗内千人塚　墳丘、4基 供養塔　1基	〃	三戸郡三戸町斗内字清水田	〃
18　餓死萬霊等供養塔及び戒壇石　2基	〃	八戸市新井田字寺ノ上	〃
19　中里城遺跡	平 15.4.14	北津軽郡中泊町中里字亀山741、254の内	中泊町
20　平舘台場跡	平 16.4.19	東津軽郡外ヶ浜町平舘田の沢	外ヶ浜町

・県　史　跡

名　称　及　び　員　数	指定年月日	所　　在　　地	所有者及び保護団体
1　成田家庭園	平 12. 8.30	弘前市樹木	個　　人
2　貞昌寺庭園	平 14. 7.24	弘前市新寺町108	貞　昌　寺
3　清藤家庭園	平 25. 4.17	平川市大光寺一滝本	個　　人

・県天然記念物

1　赤根沢の赤岩		昭 30. 1. 7	東津軽郡今別町砂ヶ森字赤根沢87	今　別　町
2　茨島のトチノキ	1株	〃	三戸郡階上町赤保内字茨島	個　　人
3　関の杉	1株	〃	西津軽郡深浦町関字栃沢	深　浦　町
4　大杉	2本	昭 31. 5.14	弘前市十腰内字猿沢78	巌鬼山神社
5　銀南木	1本	〃	上北郡七戸町銀南木五奄河原	銀南木町内会
6　桑の木	1本	〃	三戸郡三戸町六日町	個　　人
7　うつぎ	1本	〃	三戸郡階上町赤保内字蛭子	〃
8　天狗杉	1本	昭 33. 1.22	三戸郡南部町大向字長谷94-5	恵　光　院
9　爺杉	1本	〃	三戸郡南部町法光寺字法光寺20-2	法　光　寺
10　法光寺参道松並木	18本	〃	三戸郡南部町法光寺字法光寺20-4	〃
11　十三湖の白鳥		昭 35. 3.26	五所川原市十三湖	(管) 五所川原市教委
12　大湊湾の白鳥		昭 35. 6.24	むつ市	(管) むつ市教委
13　りんごの樹	3本	昭 35.11.11	つがる市柏桑野木田字千年	個　　人
14　カヤの木	1本	昭 42. 1.11	八戸市南郷区島守字門前27	高　松　寺
15　イチイ	1本	昭 46. 9. 6	北津軽郡板柳町横沢字花岡81	無　量　庵
16　関根の松	1本	昭 47. 3.15	三戸郡三戸町川守田字関根4-1	三　戸　町
17　モミの木	1本	昭 47.12. 6	十和田市沢田字水尻山	個　　人
18　行削除				
18　小川原湖のハクチョウ		昭 47.12. 6	三沢市・上北郡	(管) 三沢市教委
19　藤崎のハクチョウ		昭 51. 1.26	南津軽郡藤崎町地内平川水域	(管) 藤崎町教委
20　金木町玉鹿石		昭 55. 1.24	五所川原市金木町喜良市小田川国有林	(管) 五所川原市教委
21　妙堂崎のモミの木（トドロッポ）	1本	昭 59. 4.19	北津軽郡鶴田町妙堂崎字掛元	個　　人
22　妙経寺のカヤの木	1本	昭 63.10.25	黒石市京町字寺町12	妙　経　寺

名称及び員数		指定年月日	所在地	所有者及び保護団体
23 燈明杉	1本	平 5.4.16	弘前市大沢字堂ヶ平	大沢町会
24 根岸の大いちょう	1本	平 6.4.25	上北郡おいらせ町東下谷地	個人
25 横浜町のゲンジボタルおよびその生息地		平 8.5.22	上北郡横浜町上田ノ沢・吹越・長下地区	（管）横浜町教委
26 わむら(上村)のカシワの木	1本	〃	三戸郡五戸町倉石中市字中市62-7	五戸町
27 向外瀬のモクゲンジ（センダンバノボダイジュ）	1本	平 9.5.14	弘前市向外瀬	個人
28 天満宮のシダレザクラ	1本	平 10.4.22	弘前市西茂森1-1-29	天満宮
29 鬼沢のカシワ（鬼神腰掛柏）	1本	〃	弘前市鬼沢字猿沢151	鬼神社
30 百沢街道および高岡街道の松並木		平 11.4.21	弘前市百沢・高岡ほか	青森県・弘前市
31 寒立馬とその生息地		平 14.11.18	下北郡東通村尻屋字念仏間37-20ほか	東通村産業振興公社
32 中野神社の対植えのモミ	1対	平 20.4.25	黒石市南中野不動舘26-3	中野神社
33 西光寺のシダレザクラ	1本	平 23.8.19	上北郡野辺地町字寺ノ沢90	西光寺
34 薬師寺の石割カエデ	1本	平 26.4.18	黒石市温湯鶴泉12-4	薬師寺
35 各秀寺のサルスベリ	1株	平 28.4.18	弘前市藤代1-4-1	革秀寺
36 弘前公園のネズコ	1本	〃	弘前市大字下白銀町1	弘前市
37 弘前公園のアイグロマツ	1本	〃	〃	〃
38 弘前公園最長寿のソメイヨシノ	1本	〃	〃	〃

第４章　災害応急対策計画

４－１－２　気象予警報等の種類別伝達先

平成29年４月現在

種類 ＼ 通報、伝達先		市町村 県出先 機関等 (一斉指令)	防災 危機 管理課	財政課 4380	企画 調整課 2309	県民 生活 文化課 6411	健康 福祉 政策課 6208	商工 政策課 3614	農林 水産 政策課 4982	整備 企画課 4247	観光 企画課 4719	ｴﾈﾙｷﾞｰ 開発 振興課 3813	教育庁 教育 政策課 5146
注意報	大雨	○	○注１				○注１		○注１	○注１			○注１
	大雪	○	○注１						○注１				○注１
	風雪	○	○注１						○注１				○注１
	強風	○	○注１						○注１				○注１
	高潮	○	○注１							○注１			
	波浪	○	○注１										
	洪水	○	○注１				○注１		○注１	○注１			○注１
	雷	○	○注１						○注１				
	乾燥	○	○注１				○注１						
	低温	○	○注１						4月～10月 (それ以外は注1) ○				
	霜	○	○注１						4月～10月 (それ以外は注1) ○				
	なだれ	○	○注１				○注１						
	着雪	○	○注１										
	融雪	○	○注１				○注１		○注１				
	津波	○	○	○	○	○	○	○	○	○	○	○	○
警報	大雨	○	○	○	○	○	○	○	○	○	○	○	○
	暴風	○	○	○	○	○	○	○	○	○	○	○	○
	大雪	○	○	○	○	○	○	○	○	○	○	○	○
	暴風雪	○	○	○	○	○	○	○	○	○	○	○	○
	高潮	○	○	○	○		○	○	○	○	○	○	○
	波浪	○	○	○	○		○	○	○	○	○	○	○
	洪水	○	○	○	○	○	○	○	○	○	○	○	○
	津波	○	○	○	○	○	○	○	○	○	○	○	○
	噴火	○	○	○	○	○	○	○	○	○	○	○	○
予報	津波	○	○	○	○	○	○	○	○	○	○	○	○
	噴火	○	○	○	○	○	○	○	○	○	○	○	○
	降灰注３	○	○	○	○	○	○	○	○	○	○	○	○
	火山ガス注３	○	○	○	○	○	○	○	○	○	○	○	○
情報	地震	○	○	○	○	○	○	○	○	○	○	○	○
	津波	○	○	○	○	○	○	○	○	○	○	○	○
	竜巻注意	○	○	○	○	○	○	○	○	○	○	○	○
	地震津波	○	○	○	○	○	○	○	○	○	○	○	○
	火山情報	○	○	○	○	○	○	○	○	○	○	○	○
洪水予報	岩木川･馬淵川下流 高瀬川・堤川 駒込川・平川上流 馬淵川中流 洪水注意報		○注１				注２ FAX3940		注２ FAX3955				注２ FAX3990
	岩木川･馬淵川下流 高瀬川・堤川 駒込川・平川上流 馬淵川中流 洪水警報		○			注２ FAX3929	注２		注２				注２
	岩木川･馬淵川下流 高瀬川・堤川 駒込川・平川上流 馬淵川中流 洪水情報		○				注２		注２				注２
通報	火災気象通報	○	○注１（防災航空センターには、4月～6月の間伝達）										

※１　気象情報は、気象注意報・警報に準じて伝達する（図情報添付ファイルのＦＡＸ送信を含む）。
※２　気象注意報・警報の解除の場合、防災危機管理課から市町村、県出先機関及び消防本部以外には伝達しない（気象全局一斉で送信。）。
注１　勤務時間のみ伝達の確認を行うものとする。
注２　防災危機管理課は、岩木川（平川下流を含む）、馬淵川下流、高瀬川、堤川、駒込川、平川上流、馬淵川中流洪水予報が発表された場合、その情報内容等により適宜関係課へ伝達する。（伝達は、関係課へＦＡＸ送信することで足りる。）
注３　火山ガス予報は、気象全局一斉でＦＡＸされないため、発表の際は手動で全局及び各課にＦＡＸ送信する。

４－１－３　防災関係機関連絡先

⑴ 指定行政機関

機関名	防災担当課	電話番号	所在地
内閣官房	政策統括官（防災担当） 付参事官（防災計画担当）	(03) 5253 － 2111	100－8968　千代田区永田町1－6－1
内閣府	防災総括担当	(03) 5253 － 2111	100－8969　千代田区霞が関1－2－2
	災害応急対策担当		
	地震・火山対策担当		
	災害予防担当		
	災害復旧・復興担当		
	通信統制室		
警察庁	警備局警備課	(03) 3581 － 0141	100－8974　千代田区霞が関2－1－2
金融庁	総務企画局政策課	(03) 3506 － 6000	100－8967　千代田区霞が関3－2－1
消費者庁	総務課	(03) 3507 － 8800	100－8958　千代田区霞が関3－1－1
総務省	大臣官房総務課	(03) 5253 － 5111	100－8926　千代田区霞が関2－1－2
消防庁	国民保護・防災部防災課	(03) 5253 － 5111	100－8927　千代田区霞が関2－1－2
	国民保護・防災部応急対策室		
	国民邦語・防災部防災情報室		
法務省	大臣官房秘書課広報室	(03) 3580 － 4111	100－8977　千代田区霞が関1－1－1
外務省	大臣官房総務課	(03) 5501 － 8000	100－8919　千代田区霞が関2－2－1
財務省	総合政策課政策推進室	(03) 3581 － 4111	100－8940　千代田区霞が関3－1－1
文部科学省	大臣官房文教施設企画部施設企画課	(03) 5253 － 4111	100－8959　千代田区霞が関3－2－2
文化庁	長官房政策課	(03) 5253 － 4111	100－8959　千代田区霞が関3－2－2
厚生労働省	大臣官房厚生科学課 健康危機管理・災害対策室	(03) 5253 － 1111	100－8916　千代田区霞が関1－2－2
農林水産省	大臣官房文書課 災害総合対策室	(03) 3502 － 8111	100－8950　千代田区霞が関1－2－1
経済産業省	大臣官房総務課	(03) 3501 － 1511	100－8901　千代田区霞が関1－3－1
資源エネルギー庁	長官官房総合政策課	(03) 3501 － 1511	100－8901　千代田区霞が関1－3－1
中小企業庁	事業環境部企画課経営安定対策室	(03) 3501 － 1511	100－8912　千代田区霞ヶ関1－3－1
国土交通省	水管理・国土保全局防災課 災害対策室	(03) 5253 － 8111	100－8918　千代田区霞が関2－1－3
国土地理院	企画部防災推進室	(029) 864 － 1111	305－0811　茨城県つくば市北郷１
気象庁	総務部企画課防災企画室	(03) 3212 － 8341	100－8122　千代田区大手町1－3－4
海上保安庁	警備救難部環境防災課	(03) 3591 － 6361	100－8918　千代田区霞が関2－1－3
環境省	大臣官房総務課	(03) 3581 － 3351	100－8975　千代田区霞が関1－2－2
原子力規制委員会	総務課	(03) 3581 － 3352	106－8450　港区六本木1－9－9
防衛省	統合幕僚監部参事官付	(03) 3268 － 3111	162－8801　新宿区市谷本村町5－1

⑵ 指定地方行政機関

機関名	防災担当課	電話番号	所在地
東北管区警察局	広域調整部広域調整第二課	(022) 221 － 7181	980－0014　仙台市青葉区本町三丁目3－1
東北管区警察局 青森県情報通信部	機動通信課	(017) 723 － 4211	030－0801　青森市新町二丁目3－1
東北総合通信局	総務課	(022) 221 － 0610	980－8795　仙台市青葉区本町三丁目2－23
東北財務局 青森財務事務所	総務課	(017) 722 － 1461	030－0801　青森市新町二丁目4－25
東北厚生局	総務課	(022) 726 － 9260	980－8426　仙台市青葉区花京院1－1－20
青森労働局	雇用環境均等室	(017) 734 － 6651	030－8558　青森市新町二丁目4－25
東北農政局	企画調整室	(022) 263 － 1111 内 4085	980－0014　仙台市青葉区本町三丁目3－1
東北農政局 青森県拠点	地方参事官室	(017) 775 － 2151	030－0861　青森市長島一丁目3－25
東北森林管理局 青森事務所	連絡調整グループ	(017) 781 － 2117	038－0011　青森市篠田三丁目22－16
東北経済産業局	総務課	(022) 221 － 4856	980－8403　仙台市青葉区本町三丁目3－1
関東東北産業保安 監督部東北支部	管理課	(022) 221 － 4943 内 5304	980－0014　仙台市青葉区本町三丁目2－23
東北地方整備局	防災課	(022) 225 － 2171	980－8602　仙台市青葉区二日町9－15
東北地方整備局 青森河川国道事務所	防災課	(017) 734 － 4535	030－0822　青森市中央三丁目20－38
東北地方整備局 青森港湾事務所	総務課	(017) 775 － 1394	030－0802　青森市本町三丁目6－34
東北運輸局	総務課	(022) 299 － 8851	983－8537　仙台市宮城野区鉄砲町1
青森運輸支局	総務企画部門	(017) 739 － 1501	030－0843　青森市浜田139－13
東京航空局 三沢空港事務所	管理課	(0176) 53 － 2461	033－0022　三沢市大字三沢字下夕沢83－197
東京航空局 青森空港出張所	管理係	(017) 739 － 2240	030－0155　青森市大字大谷字小谷1－303
東北地方測量部	防災グループ	(022) 296 － 1856	983－0842　仙台市宮城野区五輪1－3－15
青森地方気象台		(017) 741 － 7413	030－0966　青森市花園一丁目17－19
青森海上保安部	警備救難課	(017) 734 － 2421	030－0811　青森市柳川一丁目1－2
八戸海上保安部	警備救難課	(0178) 33 － 1221	031－0831　八戸市築港街2－16
東北地方 環境事務所	総務課	(022) 722 － 2870	980－0014　仙台市青葉区本町3－2－23
東北防衛局	総務課	(022) 297 － 8209	983－0842　仙台市宮城野区五輪1－3－15

⑶ 自衛隊

機関名	防災担当課(係)	電話番号	所在地
陸上自衛隊第９師団	第３部防衛班	(017) 781－0161	038－0022　青森市大字浪館字近野45
海上自衛隊大湊地方隊	第３幕僚室	(0175) 24－1111	035－8511　むつ市大湊町4－1
海上自衛隊第２航空群	運用幕僚	(0178) 28－3011	039－1180　八戸市大字川原木字八太郎山官地
航空自衛隊北部航空方面隊	防衛部	(0176) 53－4121	033－8604　三沢市後久保125-7

⑷ 青森県教育庁

機　関　名	防　災　担　当　課	電話番号	所　　在　　地
青森県教育庁	教育政策課総務グループ	(017) 734 － 9865	030－8540　青森市新町二丁目3－1
東青教育事務所		(017) 734 － 9955	030－0822　青森市中央三丁目20－12
西北教育事務所		(0173) 35 － 2170	037－0046　五所川原市字栄町10
中南教育事務所		(0172) 32 － 4451	036－8345　弘前市蔵主町4
上北教育事務所		(0176) 62 － 2128	039－2593　上北郡七戸町字蛇坂55－1
下北教育事務所		(0175) 22 － 1351	035－0073　むつ市中央一丁目1－8
三八教育事務所		(0178) 27 － 4521	039－1101　八戸市大字尻内町字鴨田7

⑸ 青森県警察本部

機　関　名	防　災　担　当　課	電話番号	所　　在　　地
青森県警察本部	警備第二課	(017) 723－4211	030－0801　青森市新町二丁目3－1
青森警察署	警備課	(017) 723－0110	030－0803　青森市安方二丁目15－9
八戸警察署	警備課	(0178) 43－4141	031－0072　八戸市城下一丁目16－25
弘前警察署	警備課	(0172) 32－0111	036－8057　弘前市大字八幡町三丁目3－2
五所川原警察署	警備課	(0173) 35－2141	037－0046　五所川原市字栄町6－1
黒石警察署	警備課	(0172) 52－2311	036－0541　黒石市北美町二丁目47－1
十和田警察署	警備課	(0176) 23－3195	034－0038　十和田市西六番町1－41
三沢警察署	警備課	(0176) 53－3145	033－0012　三沢市平畑一丁目1－38
むつ警察署	警備課	(0175) 22－1321	035－0073　むつ市中央一丁目19－1
野辺地警察署	警備課	(0175) 64－2121	039－3163　上北郡野辺地町新町裏1－1
つがる警察署	警備課	(0173) 42－3150	038－3145　つがる市木造千代町18－1
三戸警察署	警備課	(0179) 22－1135	039－0134　三戸郡三戸町大字同心町字金堀59－2
鰺ヶ沢警察署	警備課	(0173) 72－2151	038－2753　西津軽郡鰺ヶ沢町大字本町207
七戸警察署	警備課	(0176) 62－3101	039－2502　上北郡七戸町字大沢57－49
青森南警察署	警備課	(0172) 62－4021	038－1311　青森市浪岡大字浪岡字淋城87－1
外ヶ浜警察署	警備課	(0174) 22－2211	030－1302　東津軽郡外ヶ浜町字蟹田中師苗代沢3
五戸警察署	警備課	(0178) 62－3241	039－1518　三戸郡五戸町字下モ沢向13－6
板柳警察署	警備課	(0172) 73－3151	038－3672　上北郡板柳町大字灰沼字玉川15－50
大間警察署	警備課	(0175) 37－2211	039－4601　下北郡大間町大字大間字大間平20－91

(6) 青　森　県

ア　知事部局（本庁）　大代表（017）722－1111

防　災　担　当　課	電話番号	所　在　地
防災危機管理課 危機管理対策グループ	内線4120～4124 直通（017）734－9088	030－8570　青森市長島一丁目1－1
消防保安課 消防・予防グループ	内線4131～4137 直通（017）734－9086	
原子力安全対策課 企画防災グループ	内線6490～6492 直通（017）734－9252	
財政課 企画調整グループ	内線4380 直通（017）734－9027	
企画調整課 総務グループ	内線2309 直通（017）734－9132	
県民生活文化課 総務企画グループ	内線6411 直通（017）734－9205	
健康福祉政策課 総務グループ	内線6210 直通（017）734－9276	
商工政策課 総務グループ	内線3614 直通（017）734－9365	
農林水産政策課 企画調整グループ	内線4982 直通（017）734－9457	
監理課 総務グループ	内線6648 直通（017）734－9635	
河川砂防課 企画・防災グループ	内線6731 直通（017）734－9662	
観光企画課 企画戦略グループ	内線4719 直通（017）734－9385	
エネルギー開発振興課 総務・むつ小川原開発グループ	内線3813 直通（017）734－9736	

イ　知事部局（出先機関）

機　関　名		電話番号	所　在　地
東青地域県民局地域連携部		（017）734－9412	030－0861　青森市長島二丁目10－3 青森フコク生命ビル８階
中南地域県民局地域連携部		（0172）32－1131（代） （0172）32－2401	036－8345　弘前市大字蔵主町4 弘前合同庁舎
三八地域県民局地域連携部		（0178）27－5111（代） （0178）27－8161	039－1101　八戸市大字尻内町字鴨田7 八戸合同庁舎
西北地域県民局地域連携部		（0173）34－2111（代） （0173）34－2174	037－0046　五所川原市栄町10 五所川原合同庁舎
上北地域県民局地域連携部		（0176）22－8111（代） （0176）22－8193	034－0093　十和田市西十二番町20－12 十和田合同庁舎
下北地域県民局地域連携部		（0175）22－8581（代） （0175）22－1175	035－0073　むつ市中央一丁目1－8 むつ合同庁舎
東青地域県民局 地域健康福祉部	保健総室 （東地方保健所）	（017）739－5421	030－0113　青森市第二問屋町四丁目11－6
	福祉総室 （東地方福祉事務所）	（017）734－9950	030－0861　青森市長島二丁目10－3 青森フコク生命ビル内
	こども相談総室 （中央児童相談所）	（017）781－9744	038－0003　青森市大字石江字江渡5－1
中南地域県民局 地域健康福祉部	保健総室 （弘前保健所）	（0172）33－8521	036－8356　弘前市大字白銀町14－2
	福祉総室 （中南地方福祉事務所）	（0172）35－1622	036－8356　弘前市大字白銀町14－2
	こども相談総室 （弘前児童相談所）	（0172）32－5458	036－8356　弘前市大字白銀町14－2

機	関　　名	電話番号	所　　在　　地
三八地域県民局 地域健康福祉部	保健総室 （三戸地方保健所）	（0178）27－5111（代）	039－1101　八戸市大字尻内町字鴨田7 八戸合同庁舎
	福祉総室 （三戸地方福祉事務所）	（0178）27－5111（代）	039－1101　八戸市大字尻内町字鴨田7 八戸合同庁舎
	こども相談室 （八戸児童相談所）	（0178）27－5111（代）	039－1101　八戸市大字尻内町字鴨田7 八戸合同庁舎
西北地域県民局 地域健康福祉部	保健総室 （五所川原保健所）	（0173）34－2108	037－0056　五所川原市末広町14
	福祉総室 （西北地方福祉事務所）	（0178）34－2111（代）	037－0046　五所川原市栄町10 五所川原合同庁舎
	こども相談総室 （五所川原児童相談所）	（0178）34－2111（代）	
上北地域県民局 地域健康福祉部	保健総室 （上十三保健所）	（0176）23－4261	034－0082　十和田市西二番町10－15
	福祉総室 （上北地方福祉事務所）	（0176）62－2145	039－2594　上北郡七戸町字蛇坂55－1
	こども相談総室 （七戸児童相談所）	（0176）60－8086	
下北地域県民局 地域健康福祉部	保健総室 （むつ保健所）	（0175）31－1388	035－0073　むつ市中央一丁目３－33 むつ合同庁舎
	福祉総室 （下北地方福祉事務所）	（0175）22－2296	035－0073　むつ市中央一丁目３－33 むつ合同庁舎
	こども相談総室 （むつ児童相談所）		
東青地域県民局 地域農林水産部		（017）734－9960～2	030－0861　青森市長島二丁目10－3 フコク生命ビル内
	東青地方 漁港漁場整備事務所	（017）741－4451（代）	030－0901　青森市港町二丁目22－4
中南地域県民局 地域農林水産部		（0172）32－1131（代） （0172）32－7223	036－8345　弘前市蔵主町4 弘前合同庁舎
			036－8356　弘前市大字白銀町14－2
三八地域県民局 地域農林水産部		（0178）27－5111（代） （0178）27－5858	039－1101　八戸市大字尻内町字鴨田7 八戸合同庁舎
			039－1101　八戸市大字尻内町字八百刈 20－3
	三八地方 漁港漁場整備事務所	（0178）21－1077	039－1161　八戸市大字河原木字北沼１－131
西北地域県民局 地域農林水産部	（鰺ヶ沢庁舎）	（0173）72－6611～4	038－2753　西津軽郡鰺ヶ沢町舞戸町字鳴 戸384－37
	（五所川原庁舎）	（0173）34－2111（代） （0173）35－2345	037－0046　五所川原市栄町10 五所川原合同庁舎
	（つがる農村整備）	（0173）42－4343	038－3137　つがる市木造若宮9－1
	（五所川原農村整備）	（0173）35－7171	037－0003　五所川原市大字吹畑字藤巻 24－12
	西北地方 漁港漁場整備事務所	（0173）72－2345	038－2753　西津軽郡鰺ヶ沢町大字本町 246－3
上北地域県民局 地域農林水産部		（0176）22－8111（代） （0176）23－5388	034－0093　十和田市西十二番町20－12 十和田合同庁舎
	（農村整備）	（0176）23－5245	034－0082　十和田市西二番町10－21
下北地域県民局 地域農林水産部		（0175）22－1111（代） （0175）22－3211	035－0073　むつ市中央一丁目1－8 むつ合同庁舎
	下北地方 漁港漁場整備事務所	（0175）22－8581	035－0073　むつ市中央一丁目1－8 むつ合同庁舎

機関名		電話番号	所在地
東青地域県民局地域整備部		(017) 728－0200	030－0943　青森市大字幸畑字唐崎76－4
	青森港管理所	(017) 734－4101（代）	030－0802　青森市本町四丁目5－5
中南地域県民局地域整備部		(0172) 32－1131（代） (0172) 32－0282	036－8345　弘前市大字蔵主町4 弘前合同庁舎
三八地域県民局地域整備部		(0178) 27－5111（代） (0178) 27－5151	039－1101　八戸市大字尻内町字鴨田7 八戸合同庁舎
	八戸港管理所	(0178) 28－2105	039－1161　八戸市大字川原木字北沼1－131
西北地域県民局地域整備部		(0173) 34－2111（代） (0173) 35－2105	037－0046　五所川原市栄町10 五所川原合同庁舎
	鰺ヶ沢道路河川事業所	(0173) 72－3135	038－2761　西津軽郡鰺ヶ沢町大字舞戸町 字鳴戸384－37
上北地域県民局地域整備部		(0176) 22－8111（代） (0176) 23－4311	034－0093　十和田市西十二番町20－12 十和田合同庁舎
	むつ小川原港管理所	(0175) 74－2344～6	039－3215　上北郡六ヶ所村大字倉内 字笹崎521－2
下北地域県民局地域整備部		(0175) 22－8581（代） (0175) 22－1231	035－0073　むつ市中央一丁目1－8 むつ合同庁舎
青森空港管理事務所		(017) 739－2121	030－0155　青森市大字大谷字小谷1－5

(7) **市　町　村**

市町村名	防災担当課	電話番号	所在地
青森市	危機管理課	(017) 734－1111	030－8555　青森市中央一丁目22－5
弘前市	防災安全課	(0172) 35－1111	036－8551　弘前市大字上白銀町1－1
八戸市	防災危機管理課	(0178) 43－2111	031－8686　八戸市内丸一丁目1－1
黒石市	総務課	(0172) 52－2111	036－0396　黒石市大字市ノ町11－1
五所川原市	総務課	(0173) 35－2111	037－8686　五所川原市字岩木町12
十和田市	総務課	(0176) 23－5111	034－8615　十和田市西十二番町6－1
三沢市	防災管理課	(0176) 53－5111	033－8666　三沢市桜町一丁目1－38
むつ市	防災政策課	(0175) 22－1111	035－0072　むつ市中央一丁目8－1
つがる市	総務課	(0173) 42－2111	038－3192　つがる市木造若緑61－1
平川市	総務課	(0172) 44－1111	036－0104　平川市柏木町藤山25－6
平内町	総務課	(017) 755－2111	039－0093　東津軽郡平内町大字小湊 字小湊63

市町村名	防災担当課	電話番号	所在地
今別町	総務課	(0174) 35－2001	030－1502 東津軽郡今別町大字今別字今別167
蓬田村	総務課	(0174) 27－2111	030－1211 東津軽郡蓬田村大字蓬田字汐越1－3
外ヶ浜町	総務課	(0174) 31－1111	030－1393 東津軽郡外ヶ浜町蟹田銅屋44－2
鰺ヶ沢町	総務課	(0173) 72－2111	038－2792 西津軽郡鰺ヶ沢町大字本町209－2
深浦町	総務課	(0173) 74－2111	038－2324 西津軽郡深浦町大字深浦字苗代沢84－2
西目屋村	総務課	(0172) 85－2111	036－1492 中津軽郡西目屋村大字田代字稲元144
藤崎町	総務課	(0172) 75－3111	038－3892 南津軽郡藤崎町大字西豊田一丁目1
大鰐町	総務課	(0172) 48－2111	038－0292 南津軽郡大鰐町大字大鰐字羽黒館5－3
田舎館村	総務課	(0172) 58－2111	038－1113 南津軽郡田舎館村大字田舎館字中辻123－1
板柳町	総務課	(0172) 73－2111	038－3692 北津軽郡板柳町大字板柳字土井239－3
鶴田町	総務課	(0173) 22－2111	038－3595 北津軽郡鶴田町大字鶴田字早瀬200－1
中泊町	総務課	(0173) 57－2111	037－0392 北津軽郡中泊町大字中里字紅葉坂209
野辺地町	防災安全課	(0175) 64－2111	039－3131 上北郡野辺地町字野辺地123－1
七戸町	総務課	(0176) 68－2111	039－2792 上北郡七戸町字森ノ上131－4
六戸町	総務課	(0176) 55－3111	039－2392 上北郡六戸町大字犬落瀬字前谷地60
横浜町	総務課	(0175) 78－2111	039－4145 上北郡横浜町字寺下35
東北町	総務課	(0175) 56－3111	039－2492 上北郡東北町上北南四丁目32－484
六ヶ所村	原子力対策課	(0175) 72－2111	039－3212 上北郡六ヶ所村大字尾駮字野附475
おいらせ町	まちづくり防災課	(0178) 56－2111	039－2192 上北郡おいらせ町中下田135－2
大間町	総務課	(0175) 37－2111	039－4601 下北郡大間町大字大間字大間104
東通村	総務課	(0175) 27－2111	039－4292 下北郡東通村大字砂子又字沢内5－34
風間浦村	総務課	(0175) 35－2111	039－4502 下北郡風間浦村大字易国間字大川目28－5
佐井村	総務課	(0175) 38－2111	039－4711 下北郡佐井村大字佐井字糠森20
三戸町	総務課	(0179) 20－1111	039－0198 三戸郡三戸町大字在府小路町43
五戸町	総務課	(0178) 62－2111	039－1513 三戸郡五戸町字古舘21－1
田子町	総務課	(0179) 32－3111	039－0292 三戸郡田子町大字田子字天神堂平81
南部町	総務課	(0178) 84－2111	039－0892 三戸郡南部町大字苫米地字下宿23－1
階上町	総務課	(0178) 88－2111	039－1201 三戸郡階上町大字道仏字天当平1－87
新郷村	総務課	(0178) 78－2111	039－1801 三戸郡新郷村大字戸来字風呂前10

(8) 消防機関等

消防事務組合（市町村）	消防本部（担当課）	担当課（分署等）	電話番号	所在地
青森地域広域事務組合	消防本部	警防課	(017) 775－0854	030－0861　青森市長島二丁目1－1
	中央消防署		(017) 775－0855	030－0861　青森市長島二丁目1－1
		沖館分署	(017) 781－0002	038－0002　青森市沖館三丁目2－53
		油川分署	(017) 788－0245	038－0058　青森市大字羽白字池上197－1
		新城分署	(017) 788－3981	038－0042　青森市大字新城字平岡175－4
		浪館分署	(017) 739－5400	038－0852　青森市大字大野字鳴滝80－8
		外ヶ浜分署	(0174) 22－2184	030－1303　東津軽郡外ヶ浜町字蟹田14
		今別分署	(0174) 35－2119	030－1502　東津軽郡今別町大字今別字今別62－2
	東消防署		(017) 741－0613	030－1903　青森市栄町一丁目10－10
		浅虫分署	(017) 752－2569	039－3501　青森市大字浅虫字坂本51－7
		筒井分署	(017) 728－1922	030－0944　青森市大字筒井字八ッ橋6－7
		原別分署	(017) 736－4010	030－0921　青森市原別五丁目20－15
		横内分署	(017) 738－9909	030－0132　青森市大字新町野字菅谷50－1
	浪岡消防署		(0172) 62－3119	038－1311　青森市浪岡大字浪岡字稲村101－1
	平内消防署		(017) 755－3119	039－3321 東津軽郡平内町大字小湊字小湊63
弘前地区消防事務組合	消防本部	警防課	(0172) 32－5103	036－8203　弘前市大字本町2－1
	弘前消防署		(0172) 32－5199	036－8203　弘前市大字本町2－1
		藤代分署	(0172) 34－1317	036－8323　弘前市浜の町東三丁目1－11
		西北分署	(0172) 93－3310	036－3613　弘前市大字小友字神原371－2
		西分署	(0172) 82－3311	036－1333　弘前市大字鳥井野字宮本301－2
		目屋分署	(0172) 85－3119	036－1411　中津軽郡西目屋村大字田代字神田56
	東消防署		(0172) 27－1151	036－8093　弘前市城東五丁目6－11
		枡形分署	(0172) 33－4311	036－8154　弘前市大字豊原一丁目3－9
		南分署	(0172) 48－2108	038－0212　南津軽郡大鰐町大字蔵館字金坂57－1
		北分署	(0172) 75－3333	038－3802　南津軽郡藤崎町大字藤崎字中豊田7－3
	黒石消防署		(0172) 52－4271	036－0357　黒石市追子野木1－576

消防事務組合（市町村）	消防本部（担当課）	担当課（分署等）	電話番号	所在地
弘前地区消防事務組合		山形分署	(0172) 54－8330	036－0415　黒石市大字上山形字村岸9－2
		田舎館分署	(0172) 58－2962	038－1122　南津軽郡田舎館村大字八反田字古舘206－1
	平川消防署		(0172) 44－3122	036－0113　平川市平田森前田331
		碇ヶ関分署	(0172) 45－2240	038－0101　南津軽郡碇ヶ関村大字碇ヶ関字鯨森67－2
	板柳消防署		(0172) 73－2339	038－3672　北津軽郡板柳町大字灰沼字岩井70
八戸地域広域市町村圏事務組合	消防本部	警防課	(0178) 44－2131	031－0011　八戸市大字田向字松ヶ崎7－8
	八戸消防署		(0178) 44－0076	031－0011　八戸市大字田向字松ヶ崎7－8
		河原木分署	(0178) 28－8737	039－1164　八戸市下長七丁目4－6
		南郷分遣所	(0178) 82－2319	031－0111　八戸市南郷大字市野沢字三合山41－45
		桔梗野分遣所	(0178) 28－1622	039－2241　八戸市大字市川町字尻引前山31－1287
		尻内分遣所	(0178) 27－4758	039－1102　八戸市一番町一丁目4－2
		根城分遣所	(0178) 23－4333	039－1114　八戸市北白山台五丁目2－1
	八戸北消防署		(0178) 56－2525	039－2252　上北郡おいらせ町黒坂谷地6－14
	八戸東消防署		(0178) 33－0323	031－0822　八戸市大字白銀町字左新井田道26－1
		鮫分署	(0178) 33－0236	031－0841　八戸市大字鮫町字山四郎薪目17－345
		階上分署	(0178) 88－2105	039－1201　三戸郡階上町大字道仏字耳ヶ吠31－3
		大館分遣所	(0178) 25－4170	031－0813　八戸市大字新井田字坂2－6
		小中野分遣所	(0178) 44－3100	031－0802　八戸市小中野五丁目11－6
	三戸消防署		(0179) 22－1140	039－0141　三戸郡三戸町大字川守田字関根25－5
		田子分署	(0179) 32－3104	039－0201　三戸郡田子町大字田子字天神堂向54－1
		名川分署	(0178) 76－2416	039－0502　三戸郡南部町大字下名久井字下夕町5－18
		福地分遣所	(0178) 84－2103	039－0815　三戸郡南部町大字福田字舘先15－1
	五戸消防署		(0178) 62－3140	039－1521　三戸郡五戸町字大渡11－1
		西分遣所	(0178) 78－2119	039－1801　三戸郡新郷村大字戸来字中野平12－1
	おいらせ消防署		(0178) 56－2525	039－2252　上北郡おいらせ町黒坂谷地6－14
		北分遣所	(0178) 51－2170	039－2189　上北郡おいらせ町青葉五丁目50－166
五所川原地区消防事務組合	消防本部	警防課	(0173) 35－2023	037－0036　五所川原市中央4丁目130

消防事務組合（市町村）	消防本部（担当課）	担当課（分署等）	電話番号	所在地
五所川原地区消防事務組合	五所川原消防署		(0173) 35－2019	037－0036　五所川原市中央4丁目130
		東分署	(0173) 29－2119	037－0622　五所川原市大字原子字山元42－2
	金木消防署		(0173) 53－2322	037－0202　五所川原市金木町菅原367－1
	市浦消防署		(0173) 62－2119	037－0401　五所川原市相内246－4
	鶴田消防署		(0173) 22－2131	037－3503　北津軽郡鶴田町大字鶴田字早瀬194－1
	中里消防署		(0173) 57－2370	037－0305　北津軽郡中泊町字宝森1－2
	小泊消防署		(0173) 64－2375	037－0514　北津軽郡中泊町小泊砂山1078－1
十和田地域広域事務組合	消防本部	警防課	(0176) 25－4112	034－0082　十和田市西二番町7－10
	十和田消防署		(0176) 25－4115	034－0082　十和田市西二番町7－10
	十和田湖消防署		(0176) 72－2241	034－0301　十和田市大字奥瀬字小沢口70－1
		湖畔出張所	(0176) 75－1011	018－5501　十和田市大字奥瀬字十和田湖畔休屋486
	六戸消防署		(0176) 55－2016	039－2371　上北郡六戸町大字犬落瀬字下久保174－472
下北地域広域行政事務組合	消防本部	警防課	(0175) 22－3819	035－0071　むつ市小川町二丁目14－1
	むつ消防署		(0175) 22－1680	035－0071　むつ市小川町二丁目14－1
		川内消防分署	(0175) 42－3215	039－5201　むつ市川内町川内88
		脇野沢消防分署	(0175) 44－2020	039－5331　むつ市脇野沢渡向14－2
	大畑消防署		(0175) 34－2233	039－4401　むつ市大畑町松ノ木150番地1
		風間浦消防分署	(0175) 35－2101	039－4502　下北郡風間浦村大字易国間字大川目28－5
	大間消防署		(0175) 37－3107	039－4601　下北郡大間町大字大間字奥戸下道19－1～2
		佐井消防分署	(0175) 38－2266	039－4711　下北郡佐井村大字佐井字糠森16－1
	大湊消防署		(0175) 24－2091	035－0085　むつ市大湊浜町36－25
	東通消防署		(0175) 27－2199	039－4222　下北郡東通村大字砂子又字沢内5－35
		北分遣署	(0175) 27－2101	035－0103　下北郡東通村大字野牛字釜の平45－4
		南分遣署	(0175) 46－2217	039－4224　下北郡東通村大字白糠字赤平259－2
北部上北広域事務組合	消防本部	警防課	(0175) 64－0650	039－3113　上北郡野辺地町字田狭沢40－9
	野辺地消防署		(0175) 64－3126	039－3113　上北郡野辺地町字田狭沢40－9
	横浜消防署		(0175) 78－2119	039－4141　上北郡横浜町字三保野127

消防事務組合（市町村）	消防本部（担当課）	担当課（分署等）	電話番号	所在地
北部上北広域事務組合	六ヶ所消防署		(0175) 72－2301	039－3212　上北郡六ヶ所村大字尾駮字野附536－1
		北分署	(0175) 77－3525	039－4301　上北郡六ヶ所村大字泊字川原75－101
		南分署	(0175) 75－2000	039－3214　上北郡六ヶ所村大字平沼字二階坂94
中部上北広域事業組合	消防本部	警防課	(0176) 62－3142	039－2501　上北郡七戸町字荒熊内159－4
	中央消防署		(0176) 62－3141	039－2501　上北郡七戸町字荒熊内159－4
	上北消防署		(0176) 56－2119	039－2401　上北郡東北町字上野124－1
	東北消防署		(0175) 63－2520	039－2654　上北郡東北町字塔ノ沢山1－452
鰺ヶ沢地区消防事務組合	消防本部	消防班	(0173) 72－4527	038－2761　西津軽郡鰺ヶ沢町大字舞戸町鳴戸385－2
	鰺ヶ沢消防署		(0173) 72－2710	038－2761　西津軽郡鰺ヶ沢町大字舞戸町鳴戸385－2
	深浦消防署		(0173) 74－2994	038－2321　西津軽郡深浦町大字広戸字家野上107－3
		岩崎分署	(0173) 77－2119	038－2202　西津軽郡深浦町大字岩崎字松原51－7
三沢市	消防本部	警防課	(0176) 54－4111	033－0123　三沢市大字三沢字堀口17－36
	三沢市消防署		(0176) 54－4212	033－0123　三沢市大字三沢字堀口17－36
		中央分署	(0176) 53－3513	033－0001　三沢市中央町一丁目5－1
		北出張所	(0176) 59－2202	033－0111　三沢市六川目五丁目1341－1
		古間木出張所	(0176) 52－6388	033－0053　三沢市古間木二丁目180－3
つがる市	消防本部	警防課	(0173) 42－2105	038－3142　つがる市木造赤根1－1
	つがる市消防署		(0173) 42－2101	038－3142　つがる市木造赤根1－1
		森田分署	(0173) 26－2119	038－2815　つがる市森田町山田米岡1－1
		稲垣分署	(0173) 46－2119	037－0104　つがる市稲垣町豊川藤ヶ森1－5
		車力分署	(0173) 56－3119	038－3303　つがる市車力町若林49
		柏分遣署	(0173) 25－3119	038－3104　つがる市柏桑野木田鶴野68－5

⑼ 指定公共機関

機関名	防災担当課	電話番号	所在地
東日本旅客鉄道㈱ 青森支店	総務課	(017) 734－6734	038－0012　青森市柳川一丁目1－1
東日本電信電話㈱ 青森支店	青森災害対策室	(017) 774－9550	030－0823　青森市橋本二丁目1－6
日本銀行青森支店	総務課	(017) 734－2151	030－0822　青森市中央一丁目11－1
日本郵便㈱ 青森中央郵便局	総務課	(017) 775－1692	030－8799　青森市堤町一丁目7－24
日本赤十字社 青森県支部	事業推進課	(017) 722－2011	030－0965　青森市長島一丁目11－1
日本放送協会 青森放送局	放送部	(017) 774－5111	030－0813　青森市松原二丁目1－1
(国研) 日本原子力研究開発機構 青森研究開発センター	総務経理課	(0175) 23－4211	035－0022　むつ市大字関根字北関根400
東北電力㈱ 青森支店	総務部	(017) 742－2191	030－0901　青森市港町二丁目12－19
日本通運㈱ 青森支店	業務課	(017) 723－1211	030－0801　青森市新町一丁目1－8
東日本高速道路㈱ 青森管理事務所	総務課	(017) 782－1431	038－0043　青森市大字岩渡字熊沢250－259

⑽ 指定地方公共機関

機関名	防災担当課	電話番号	所在地
（公社）青森県医師会		(017) 723－1911	030－0801　青森市新町二丁目8－21
青森ガス㈱	供給部	(017) 741－7421	030－0901　青森市港町三丁目6－33
八戸ガス㈱	供給部	(0178) 43－3165	031－0071　八戸市沼館三丁目6－48
弘前ガス㈱	供給部	(0178) 27－9100	036－8021　弘前市松ヶ枝一丁目2－1
十和田ガス㈱	供給部	(0176) 23－3591	034－0071　十和田市大字赤沼字下平577
五所川原ガス㈱	営業課	(0173) 34－3432	037－0004　五所川原市大字唐笠柳字藤巻641
黒石ガス㈱	工務課	(0172) 52－2131	036－0331　黒石市八甲74－1
弘南バス㈱	総合企画課	(0172) 32－2241	036－8002　弘前市藤代二丁目3－6
（公社）青森県バス協会		(017) 739－0571	030－0843　青森市大字浜田字豊田139－21
下北交通㈱	営業部	(0175) 23－3111	035－0041　むつ市金曲一丁目8－12
十和田観光電鉄㈱	管理部	(0176) 23－3131	034－0001　十和田市稲生町17－3
岩手県北自動車㈱	南部支社総務課	(022) 259－8151 (0178) 44－5151	020－0124　岩手県盛岡市厨川一丁目17－18 031－0023　八戸市是川字二ツ屋6－79
弘南鉄道㈱	技術課	(0172) 44－3136	036－0103　平川市本町北柳田23－5
津軽鉄道㈱	総務部	(0173) 34－2148	037－0063　五所川原市字大町39
青い森鉄道㈱	運輸課	(017) 752－0333	038－8550　青森市篠田一丁目6－2
青森放送㈱	報道部	(017) 743－1234	030－0965　青森市松森一丁目8－1
㈱青森テレビ	報道部	(017) 741－2331	030－0965　青森市松原一丁目4－8
青森朝日放送㈱	報道制作部	(017) 762－1111	030－0111　青森市大字荒川字柴田125－1
㈱エフエム青森		(017) 735－1181	030－0111　青森市堤町一丁7－19
（公社）青森県トラック協会		(017) 729－2000	030－0111　青森市大字荒川字品川111－3
（一社）青森県エルピーガス協会		(017) 775－2731	030－0802　青森市本町二丁目4－10

４－１－４　特別警報・警報・注意報の種類と概要

特別警報・警報・注意報の種類と概要は次のとおりである。具体的な発表基準は「特別警報・警報・注意報の具体的な発表基準」「警報・注意報発表基準一覧表」に示す。

警報・注意報の種類		概　　要
大雨特別警報		台風や集中豪雨により数十年に一度の降雨量となる大雨が予想される場合、若しくは、数十年に一度の強度の台風や同程度の温帯低気圧により大雨になると予想される場合に発表。 大雨特別警報が発表された場合、重大な土砂災害や浸水害が発生するおそれが著しく大きい状況が予想される。特に警戒すべき事項を標題に明示して「大雨特別警報（土砂災害）」、「大雨特別警報（浸水害）」又は「大雨特別警報（土砂災害、浸水害）」のように発表される。雨が止んでも重大な土砂災害等のおそれが著しく大きい場合には発表は継続される。
暴風特別警報		数十年に一度の強度の台風や同程度の温帯低気圧により暴風が吹くと予想される場合に発表される。
高潮特別警報		数十年に一度の強度の台風や同程度の温帯低気圧により高潮になると予想される場合に発表される。
波浪特別警報		数十年に一度の強度の台風や同程度の温帯低気圧により高波になると予想される場合に発表される。
暴風雪特別警報		数十年に一度の強度の台風と同程度の温帯低気圧により雪を伴う暴風が吹くと予想される場合に発表される。
大雪特別警報		数十年に一度の降雪量となる大雪が予想される場合に発表される。
警　報	大雨警報	大雨による重大な土砂災害や浸水害が発生するおそれがあると予想されたときに発表される。 特に警戒すべき事項を標題に明示して「大雨警報（土砂災害）」、「大雨警報（浸水害）」又は「大雨警報（土砂災害、浸水害）」のように発表します。雨が止んでも重大な土砂災害等のおそれが残っている場合には発表は継続される。
	洪水警報	河川の上流域での大雨や融雪によって下流で生じる増水や氾濫により重大な洪水害が発生するおそれがあると予想されたときに発表される。対象となる重大な洪水害として、河川の増水や氾濫、堤防の損傷や決壊、並びにこれらによる重大な浸水害があげられる。
	大雪警報	降雪や積雪による住家等の被害や交通障害など、大雪により重大な災害が発生するおそれがあると予想されたときに発表される。
	暴風警報	暴風により重大な災害が発生するおそれがあると予想されたときに発表される。
	暴風雪警報	雪を伴う暴風により重大な災害が発生するおそれがあると予想されたときに発表される。「暴風による重大な災害」に加えて「雪を伴うことによる視界が遮られることなどによる重大な災害」のおそれについても警戒を呼びかける。
	波浪警報	高い波により重大な災害が発生するおそれがあると予想されたときに発表される。
	高潮警報	台風や低気圧等による海面の異常な潮位上昇により重大な災害が発生するおそれがあると予想されたときに発表される。
注意報	大雨注意報	大雨による土砂災害や浸水害が発生するおそれがあると予想されたときに発表される。雨が止んでも、土砂災害等のおそれが残っている場合には発表は継続される。
	洪水注意報	大雨、長雨、融雪などにより河川が増水し、洪水害が発生するおそれがあると予想されたときに発表される。
	大雪注意報	大雪により災害が発生するおそれがあると予想されたときに発表される。
	強風注意報	強風により災害が発生するおそれがあると予想されたときに発表される。

警報・注意報の種類		概　　要
注意報	風雪注意報	雪を伴う強風により災害が発生するおそれがあると予想されたときに発表される。「強風による災害のおそれ」に加え、「強風で雪が舞って」視界が遮られることによる災害のおそれについても注意を呼びかける。
	波浪注意報	高い波により災害が発生するおそれがあると予想されたときに発表される。
	高潮注意報	台風や低気圧等による海面の異常な潮位上昇により災害が発生するおそれがあると予想されたときに発表される。
	濃霧注意報	濃い霧により災害が発生するおそれがあると予想されたときに発表される。
	雷注意報	落雷のほか、急な強い雨、竜巻等の突風、降ひょうといった積乱雲の発達に伴い発生する激しい気象現象による人や建物への被害が発生するおそれがあると予想したときに発表される。
	乾燥注意報	空気の乾燥により災害が発生するおそれがあると予想されたときに発表される。具体的には、火災の危険が大きい気象条件を予想した場合に発表される。
	なだれ注意報	なだれによる災害が発生するおそれがあると予想したときに発表される。山などの斜面に積もった雪が崩落することによる人や建物の被害が発生するおそれがあると予想したときに発表される。
	着氷注意報	著しい着氷により災害が発生するおそれがあると予想されたときに発表される。具体的には、水蒸気や水しぶきの付着・凍結による通信線や送電線、船体などへの被害が起こるおそれのあるときに発表される。
	着雪注意報	著しい着雪により災害が発生するおそれがあると予想されたときに発表される。具体的には、雪が付着することによる通信線や送電線、船体などへの被害が起こるおそれのあるときに発表される。
	融雪注意報	融雪により災害が発生するおそれがあると予想されたときに発表される。具体的には、積雪が融解することによる土砂災害や浸水害が発生するおそれがあるときに発表される。
	霜注意報	霜により災害が発生するおそれがあると予想されたときに発表される。具体的には、早霜や晩霜により農作物への被害が起こるおそれのあるときに発表される。
	低温注意報	低温により災害が発生するおそれがあると予想されたときに発表される。具体的には、低温のために農作物などに著しい被害が発生したり、冬季の水道管凍結や破裂による著しい被害の起こるおそれがあるときに発表される。

４－１－５　水防活動用警報・注意報一覧

水防活動の利用に適合する（水防活動用）大雨、高潮、洪水及び津波についての警報・注意報は、指定河川洪水警報・注意報を除き、一般の利用に適合する警報・注意報をもって代える。

水防活動の利用に適合する警報・注意報	一般の利用に適合する警報・注意報	発　　表　　基　　準
水防活動用気象注意報	大雨注意報	大雨による災害が発生するおそれがあると予想したとき
水防活動用津波注意報	津波注意報	津波により沿岸部において災害が発生するおそれがあると予想したとき
水防活動用高潮注意報	高潮注意報	台風や低気圧等による異常な海面の上昇により災害が発生するおそれがあると予想したとき
水防活動用洪水注意報	洪水注意報	大雨、長雨、融雪などにより河川が増水し、災害が発生するおそれがあると予想したとき
水防活動用気象警報	大雨警報	大雨による重大な災害が発生するおそれがあると予想したとき
	大雨特別警報	大雨による重大な災害が発生するおそれが著しく大きいと予想したとき
水防活動用津波警報	津波警報	津波により沿岸部において重大な災害が発生するおそれがあると予想したとき
	津波特別警報	津波により重大な災害が発生するおそれが著しく大きいと予想したとき（なお、「大津波警報」の名称で発表する）
水防活動用高潮警報	高潮警報	台風や低気圧等による異常な海面の上昇により重大な災害が発生するおそれがあると予想したとき
	高潮特別警報	台風や低気圧等による異常な海面の上昇により重大な災害が発生するおそれが著しく大きいと予想したとき
水防活動用洪水警報	洪水警報	大雨、長雨、融雪などにより河川が増水し、重大な災害が発生するおそれがあると予想したとき

４－１－６　特別警報・警報・注意報の具体的な発表基準

(1) 特別警報

現象の種類	基　　準	
大　雨	台風や集中豪雨により数十年に一度の降雨量となる大雨が予想され、若しくは、数十年に一度の強度の台風や同程度の温帯低気圧により大雨になると予想される場合	
暴　風	数十年に一度の強度の台風や同程度の温帯低気圧により	暴風が吹くと予想される場合
高　潮		高潮になると予想される場合
波　浪		高波になると予想される場合
暴風雪	数十年に一度の強度の台風と同程度の温帯低気圧により雪を伴う暴風が吹くと予想される場合	
大　雪	数十年に一度の降雪量となる大雪が予想される場合	

（仙台管区気象台管内）

(2) 警報・注意報　　平成29年７月７日現在

発表官署		青森地方気象台						
府県予報区		青森県						
一次細分区域		津軽				下北	三八上北	
市町村等をまとめた地域		東青津軽	北五津軽	西津軽	中南津軽		三八	上北
警報	大雨	区域内の市町村で別表１の基準に到達することが予想される場合						
	洪水	区域内の市町村で別表２の基準に到達することが予想される場合						
	暴風（平均風速）	陸上 18m/s 陸奥湾 25m/s, 外海 25m/s	陸上 18m/s,　海上 25m/s		18m/s	陸上 18m/s, 陸奥湾 25m/s, 外海 25m/s	陸上 18m/s[*1], 海上 25m/s	陸上 18m/s 陸奥湾 25m/s, 外海 25m/s
	暴風雪（平均風速）	陸上 18m/s 陸奥湾25m/s, 外海 25m/s 雪を伴う	陸上 18m/s,　海上 25m/s 雪を伴う		18m/s 雪を伴う	陸上 18m/s 陸奥湾 25m/s, 外海 25m/s 雪を伴う	陸上 18m/s[*1], 海上 25m/s 雪を伴う	陸上 18m/s 陸奥湾 25m/s, 外海 25m/s 雪を伴う
	大雪	平地　12時間降雪の深さ35cm 山沿い 12時間降雪の深さ50cm					平地　12時間降雪の深さ35cm 山沿い 12時間降雪の深さ40cm	平地　12時間降雪の深さ35cm 山沿い 12時間降雪の深さ50cm
	波浪（有義波高）	陸奥湾 2.5m, 外海 6.0m	6.0m			陸奥湾 2.5m, 外海 6.0m	6.0m	陸奥湾 2.5m, 外海 6.0m
	高潮	区域内の市町村で別表5の基準に到達することが予想される場合						
注意報	大雨	区域内の市町村で別表3の基準に到達することが予想される場合						
	洪水	区域内の市町村で別表4の基準に到達することが予想される場合						
	強風（平均風速）	陸上 13m/s 陸奥湾 18m/s, 外海 18m/s	陸上 13m/s,　海上 18m/s		13m/s	陸上 13m/s 陸奥湾 18m/s, 外海 18m/s	陸上 13m/s[*2], 海上 18m/s	陸上 13m/s 陸奥湾 18m/s, 外海 18m/s
	風雪（平均風速）	陸上 13m/s 陸奥湾 18m/s, 外海 18m/s 雪を伴う	陸上 13m/s,　海上 18m/s 雪を伴う		13m/s 雪を伴う	陸上 13m/s 陸奥湾 18m/s, 外海 18m/s 雪を伴う	陸上 13m/s[*2], 海上 18m/s 雪を伴う	陸上 13m/s 陸奥湾 18m/s, 外海 18m/s 雪を伴う
	大雪	平地　12時間降雪の深さ15cm 山沿い 12時間降雪の深さ25cm					平地　12時間降雪の深さ15cm 山沿い 12時間降雪の深さ20cm	平地　12時間降雪の深さ15cm 山沿い 12時間降雪の深さ25cm
	波浪（有義波高）	陸奥湾 1.5m, 外海 3.0m	3.0m			陸奥湾 1.5m, 外海 3.0m	3.0m	陸奥湾 1.5m, 外海 3.0m
	高潮	区域内の市町村で別表5の基準に到達することが予想される場合						
	雷	落雷等により被害が予想される場合						
	融雪	融雪により被害が予想される場合						
	濃霧（視程）	陸上 100m 陸奥湾 500m, 外海 500m	陸上 100m 海上 500m		100m	陸上 100m 陸奥湾 500m, 外海 500m	陸上 100m 海上 500m	陸上 100m 陸奥湾 500m, 外海 500m
	乾燥	実効湿度67％、このほか県内気象官署の風速、最小湿度など考慮する						
	なだれ	①　山沿いで24時間降雪の深さが40cm以上 ②　積雪が50cm以上で、日平均気温5℃以上の日が継続						

発表官署		青森地方気象台						
府県予報区		青森県						
一次細分区域		津軽				下北	三八上北	
市町村等をまとめた地域		東青津軽	北五津軽	西津軽	中南津軽		三八	上北
注意報	低温	夏期：最高・最低・平均気温のいずれかが平年より4～5℃以上低い日が数日以上続くとき 冬期：最低気温が-8℃以下のとき（ただし前日の最高気温が-3℃以下、又は0℃以下が２日以上継続）*3						
	霜	早霜、晩霜期におおむね 最低気温 2℃以下（早霜期は農作物の生育を考慮し実施する）						
	着氷・着雪	大雪注意報の条件下で気温が-2℃より高い場合						
記録的短時間大雨情報（１時間雨量）		90mm						

＊１　八戸特別地域気象観測所の観測値は20m/sを目安とする。

＊２　八戸特別地域気象観測所の観測値は15m/sを目安とする。

＊３　冬期の気温は青森地方気象台、むつ特別地域気象観測所、八戸特別地域気象観測所、深浦特別地域気象観測所の値。

別表１　　平成29年７月７日現在

市町村等をまとめた地域	市　町　村　等	表面雨量指数基準	土壌雨量指数基準
東青津軽	青森市	12	137
	平内町	9	136
	今別町	11	137
	蓬田村	9	142
	外ヶ浜町	11	119
北五津軽	五所川原市	12	134
	板柳町	12	－
	鶴田町	12	－
	中泊町	12	131
西津軽	つがる市	11	87
	鰺ヶ沢町	10	87
	深浦町	10	102
中南津軽	弘前市	14	95
	黒石市	14	115
	平川市	14	109
	西目屋村	14	128
	藤崎町	14	115
	大鰐町	14	127
	田舎館村	14	115
（下北)	むつ市	12	98
	大間町	14	87
	東通村	8	96
	風間浦村	10	107
	佐井村	8	87
三八	八戸市	9	113
	三沢市	10	131
	六戸町	8	130
	おいらせ町	8	122
	三戸町	9	114
	五戸町	8	121
	田子町	8	115
	南部町	8	115
	階上町	8	116
	新郷村	9	114
上北	十和田市	11	115
	野辺地町	10	117
	七戸町	10	117
	横浜町	10	108
	東北町	10	117
	六ヶ所村	10	96

別表２

平成29年７月７日現在

市町村をまとめた地域	市町村	流域雨量指数基準	複合基準*1	指定河川洪水予報による基準
東青津軽	青森市	浪岡川流域=16.2，瀬戸子川流域=6.3，天田内川流域=8.2，新城川流域=15.9，入内川流域=12.5，貴船川流域=4.1，合子沢川流域=7.5	貴船川流域=（7，3.6）	青森県堤川水系 堤川・駒込川［新妙見橋・筒井・甲田橋・南桜川］，青森県岩木川水系 十川［五林平］
	平内町	清水川流域=13.9，小湊川流域=10.3	－	－
	今別町	今別川流域=18.4	今別川流域=（5，16.5）	－
	蓬田村	蓬田川流域=7.6	－	－
	外ヶ浜町	蟹田川流域=19.9	－	－
北五津軽	五所川原市	磯松川流域=6.3，相内川流域=12，旧十川流域=16.8，金木川流域=14.5，飯詰川流域=9.9，松野木川流域=9.9	磯松川流域=（6，6.2），相内川流域=（8，10.8），十川流域=（6，17.5）	岩木川［幡龍橋・五所川原・繁田］，青森県岩木川水系 十川［五林平］
	板柳町		－	岩木川［上岩木橋・幡龍橋］，平川下流［百田］，青森県岩木川水系 十川［五林平］
	鶴田町		十川流域=（6，17.5）	岩木川［上岩木橋・幡龍橋・五所川原］，平川下流［百田］，青森県岩木川水系 十川［五林平］
	中泊町	今泉川流域=10.1，鳥谷川流域=15.3，尾別川流域=5.3	尾別川流域=（7，4.7）	岩木川［五所川原・繁田］
西津軽	つがる市	出精川流域=5.7，山田川流域=15.6	－	岩木川［上岩木橋・幡龍橋・五所川原・繁田］，平川下流［百田］
	鰺ヶ沢町	赤石川流域=21.7，鳴沢川流域=9.8，中村川流域=20.6	－	－
	深浦町	追良瀬川流域=15.9，笹内川流域=8.7，大童子川流域=8.6	－	－
中南津軽	弘前市	前菏川流域=7.9，後長根川流域=4.7，土淵川流域=9.3，大和沢川流域=10.7，旧大蜂川流域=1.7	後長根川流域=（5，3.6），土淵川流域=（5，9.3），大和沢川流域=（5，9.6），岩木川流域=（5，29.3），旧大蜂川流域=（5，1.3）	岩木川［上岩木橋・幡龍橋］，平川下流［百田］，青森県岩木川水系 平川上流［大鰐・石川・豊平橋］
	黒石市	十川流域=9.5，浅瀬石川流域=24.4，中野川流域=11.8	－	－
	平川市	浅瀬石川流域=16.4，六羽川流域=12.9	六羽川流域=（6，11.6）	岩木川［上岩木橋・幡龍橋］，平川下流［百田］，青森県岩木川水系 平川上流［大鰐・石川・豊平橋］
	西目屋村	大秋川流域=7.6	－	－
	藤崎町	浪岡川流域=16.1，浅瀬石川流域=24.9，十川流域=11.5	浪岡川流域=（5，14.4）	岩木川［上岩木橋・幡龍橋］，平川下流［百田］，青森県岩木川水系 十川［五林平］
	大鰐町	三ツ目内川流域=12.6，折紙川流域=5.9，虹貝川流域=12.7	三ツ目内川流域=（5，11.3），折紙川流域=（5，5.3），虹貝川流域=（5，11.4），平川流域=（5，16.9）	青森県岩木川水系 平川上流［大鰐・石川・豊平橋］
	田舎館村	浅瀬石川流域=24.7	－	岩木川［上岩木橋・幡龍橋］，平川下流［百田］，青森県岩木川水系 平川上流［大鰐・石川・豊平橋］
（下北）	むつ市	田名部川流域=17.3，大荒川流域=5.5 大川目川流域=5.1，川内川流域=23.6 脇野沢川流域=10.4，小川流域=4 大畑川流域=20.7	大荒川流域=（5，4.9），大川目川流域=（5，4.5），小川流域=（5，3.6），大畑川流域=（5，18.6）	－
	大間町	奥戸川流域=9.2	－	－

市町村をまとめた地域	市町村	流域雨量指数基準	複合基準[*1]	指定河川洪水予報による基準
（下北）	東通村	田名部川流域=15.1，青平川流域=9.1	－	－
	風間浦村	易国間川流域=12.6	－	－
	佐井村	大佐井川流域=9.1	－	－
三八	八戸市	浅水川流域=16.2，奥入瀬川流域=41.3，五戸川流域=15，新井田川流域=15.4，土橋川流域=3.5	浅水川流域=（5，14.5），新井田川流域=（5，13.8），馬淵川流域=（5，26.8）	馬淵川下流［櫛引橋］，青森県馬淵川水系 馬淵川中流［馬淵南部・剣吉］
	三沢市	姉沼川流域=9.6，古間木川流域=2.9，三沢川流域=5.7	三沢川流域=（5，4.6）	高瀬川（小川原湖）［小川原湖］
	六戸町	姉沼川流域=9.1，奥入瀬川流域=40.6	－	高瀬川（小川原湖）［小川原湖］
	おいらせ町	奥入瀬川流域=40.8，明神川流域=6.8	奥入瀬川流域=（5，37）	－
	三戸町	猿辺川流域=11.7，熊原川流域=17.2	熊原川流域=（5，15.4），馬淵川流域=（7，27）	青森県馬淵川水系 馬淵川中流［馬淵南部・剣吉］
	五戸町	浅水川流域=12.6，五戸川流域=19.1	浅水川流域=（5，11.3），五戸川流域=（5，17.1）	－
	田子町	熊原川流域=21.1，種子川流域=10.9，杉倉川流域=8.8	－	－
	南部町	如来堂川流域=6.9，猿辺川流域=13.4，剣吉川流域=2.6	如来堂川流域=（5，6.2），馬淵川流域=（5，37.2）	青森県馬淵川水系 馬淵川中流［馬淵南部・剣吉］
	階上町	松館川流域=9.5	－	－
	新郷村	浅水川流域=11.4，五戸川流域=16.7，三川目川流域=11.4	－	－
上北	十和田市	砂土路川流域=11.2，奥入瀬川流域=34.9，後藤川流域=13.9，藤島川流域=12.9 中里川流域=9.3	砂土路川流域=（5，10.3），奥入瀬川流域=（9，34.3）	－
	野辺地町	野辺地川流域=11.2，枇杷野川流域=5	野辺地川流域=（5，10），枇杷野川流域=（5，4.5）	－
	七戸町	高瀬川（七戸川）流域=17.4，赤川流域=10.1，坪川流域=26.5，中野川流域=15.1，作田川流域=10.5	－	高瀬川（小川原湖）［小川原湖］
	横浜町	三保川流域=9.5	－	－
	東北町	砂土路川流域=13.2，高瀬川（七戸川）流域=31.9，土場川流域=11.7，赤川流域=6.2，川去川流域=5.2	－	高瀬川（小川原湖）［小川原湖］
	六ヶ所村	老部川流域=9.1，二又川流域=10.8，戸鎖川流域=7.6	－	高瀬川（小川原湖）［小川原湖］

[*1] （表面雨量指数，流域雨量指数）の組み合わせによる基準値を表しています。

別表３

平成29年７月７日現在

市町村をまとめた地域	市　　町　　村	表面雨量指数基準	土壌雨量指数基準
東青津軽	青森市	8	82
	平内町	6	81
	今別町	7	82
	蓬田村	6	85
	外ヶ浜町	8	71
北五津軽	五所川原市	8	80
	板柳町	9	100
	鶴田町	7	100
	中泊町	7	78
西津軽	つがる市	6	52
	鰺ヶ沢町	6	52
	深浦町	6	61
中南津軽	弘前市	6	57
	黒石市	7	69
	平川市	8	65
	西目屋村	9	76
	藤崎町	6	69
	大鰐町	6	76
	田舎館村	6	69
（下北）	むつ市	7	78
	大間町	9	69
	東通村	6	76
	風間浦村	7	85
	佐井村	6	69
三八	八戸市	6	90
	三沢市	7	104
	六戸町	6	104
	おいらせ町	6	97
	三戸町	6	91
	五戸町	6	96
	田子町	6	92
	南部町	6	92
	階上町	6	92
	新郷村	6	91
上北	十和田市	7	92
	野辺地町	7	93
	七戸町	6	93
	横浜町	6	86
	東北町	7	93
	六ヶ所村	7	76

別表４　　平成29年７月７日現在

市町村等をまとめた地域	市町村等	流域雨量指数基準	複合基準[*1]	指定河川洪水予報による基準
東青津軽	青森市	浪岡川流域＝12.9,瀬戸子川流域＝5, 天田内川流域＝6.5,新城川流域＝12.7, 入内川流域＝10,貴船川流域＝3.2, 合子沢川流域＝3.8	天田内川流域＝（5,6.5）， 新城川流域＝（5,12.7）， 貴船川流域＝（5,3.2）， 合子沢川流域＝（5,3.3）	青森県堤川水系 堤川・駒込川［新妙見橋・ 筒井・甲田橋・南桜川］, 青森県岩木川水系 十川［五林平］
	平内町	清水川流域＝11.1,小湊川流域＝8.2		
	今別町	今別川流域＝14.7	今別川流域＝（5,11.3）	
	蓬田村	蓬田川流域＝6		
	外ヶ浜町	蟹田川流域＝15.9	蟹田川流域＝（6,12.8）	
北五津軽	五所川原市	磯松川流域＝5,相内川流域＝9.6, 旧十川流域＝13.4,金木川流域＝11.6, 飯詰川流域＝7.9,松野木川流域＝7.9	磯松川流域＝（6,4）， 相内川流域＝（5,9.6）， 飯詰川流域＝（6,6.3）， 松野木川流域＝（5,6.6）， 十川流域＝（5,15.8）	岩木川［幡龍橋・五所川原・繁田］, 青森県岩木川水系 十川［五林平］
	板柳町		岩木川流域＝（5,17.7）	岩木川［上岩木橋・幡龍橋］, 青森県岩木川水系 十川［五林平］
	鶴田町		岩木川流域＝（5,48.1）， 十川流域＝（5,15.8）	岩木川［幡龍橋］, 青森県岩木川水系 十川［五林平］
	中泊町	今泉川流域＝8.1,鳥谷川流域＝10.7, 尾別川流域＝4.2	今泉川流域＝（7,6.6）， 尾別川流域＝（7,4.2）	岩木川［繁田］
西津軽	つがる市	出精川流域＝4.6,山田川流域＝12.4		岩木川［幡龍橋・五所川原・繁田］
	鰺ヶ沢町	赤石川流域＝17.3,鳴沢川流域＝7.8, 中村川流域＝16.4	中村川流域＝（6,13.1）	
	深浦町	追良瀬川流域＝12.7,笹内川流域＝6.9, 大童子川流域＝6.8		
中南津軽	弘前市	前葱川流域＝5.5,後長根川流域＝3.7, 土淵川流域＝7.4,大和沢川流域＝8.5, 旧大蜂川流域＝1.2	後長根川流域＝（5,3.2）， 土淵川流域＝（5,6.2）， 大和沢川流域＝（5,8.5）， 岩木川流域＝（5,14.5）， 旧大蜂川流域＝（5,1.2）， 平川流域＝（5,12）	岩木川［上岩木橋・幡龍橋］,平川下流［百田］, 青森県岩木川水系 平川上流［大鰐・石川・豊平橋］
	黒石市	十川流域＝7.6,浅瀬石川流域＝19.5, 中野川流域＝9.4		
	平川市	浅瀬石川流域＝13.1,六羽川流域＝10.3	六羽川流域＝（6,8.2）	青森県岩木川水系 平川上流［大鰐・石川・豊平橋］
	西目屋村	大秋川流域＝6	大秋川流域＝（7,6）	
	藤崎町	浪岡川流域＝12.8,浅瀬石川流域＝19.9, 十川流域＝8.1	浪岡川流域＝（5,12.8）， 十川流域＝（5,6.5）	岩木川［上岩木橋］,平川下流［百田］, 青森県岩木川水系 十川［五林平］
	大鰐町	三ツ目内川流域＝10,折紙川流域＝4.7, 虹貝川流域＝10.1	三ツ目内川流域＝（5,10）， 折紙川流域＝（5,3.8）， 虹貝川流域＝（5,8.1）， 平川流域＝（5,12）	青森県岩木川水系 平川上流［大鰐・石川・豊平橋］
	田舎館村	浅瀬石川流域＝19.7	浅瀬石川流域＝（5,15.8）	平川下流［百田］,青森県岩木川水系 平川上流［大鰐・石川・豊平橋］
（下北）	むつ市	田名部川流域＝13.8,大荒川流域＝4.4, 大川目川流域＝4,川内川流域＝18.8, 脇野沢川流域＝8.3,小川流域＝3.2, 大畑川流域＝16.5	田名部川流域＝（5,12.8）， 大荒川流域＝（5,3.5）， 大川目川流域＝（5,4）， 脇野沢川流域＝（6,6.6）， 小川流域＝（5,2.6）， 大畑川流域＝（5,13.2）	
	大間町	奥戸川流域＝7.4		
	東通村	田名部川流域＝12,青平川流域＝7.3		
	風間浦村	易国間川流域＝10.1		
	佐井村	大佐井川流域＝7.2		

市町村等をまとめた地域	市町村等	流域雨量指数基準	複合基準*1	指定河川洪水予報による基準
三八	八戸市	浅水川流域＝12.9,奥入瀬川流域＝30.6, 五戸川流域＝10.4,新井田川流域＝12.3, 土橋川流域＝2.6	浅水川流域＝（5,10.3）， 五戸川流域＝（5,8.3）， 新井田川流域＝（5,12.3）， 馬淵川流域＝（5,24.1）	馬淵川下流［櫛引橋］,青森県馬淵川水系 馬淵川中流［馬淵南部・剣吉］
	三沢市	姉沼川流域＝7.6,古間木川流域＝2.3, 三沢川流域＝4.5	古間木川流域＝（5,1.8）， 三沢川流域＝（5,4.1）	高瀬川（小川原湖）［小川原湖］
	六戸町	姉沼川流域＝7.2,奥入瀬川流域＝32.5		
	おいらせ町	奥入瀬川流域＝21.7,明神川流域＝4.1	奥入瀬川流域＝（5,17.4）	
	三戸町	猿辺川流域＝9.3,熊原川流域＝13.7	熊原川流域＝（5,13.7）， 馬淵川流域＝（5,24.3）	青森県馬淵川水系 馬淵川中流［馬淵南部・剣吉］
	五戸町	浅水川流域＝10,五戸川流域＝15.2	浅水川流域＝（5,8）， 五戸川流域＝（5,12.2）	
	田子町	熊原川流域＝16.9,種子川流域＝8.7, 杉倉川流域＝7		
	南部町	如来堂川流域＝5.5,猿辺川流域＝10.7, 剣吉川流域＝2.1	如来堂川流域＝（5,5.5）， 猿辺川流域＝（5,8.6）， 馬淵川流域＝（5,22）	青森県馬淵川水系 馬淵川中流［馬淵南部・剣吉］
	階上町	松館川流域＝7.6		
	新郷村	浅水川流域＝9.1,五戸川流域＝13.3, 三川目川流域＝9.1	浅水川流域＝（5,8.3）	
上北	十和田市	砂土路川流域＝9,奥入瀬川流域＝27.9, 後藤川流域＝11.1,藤島川流域＝10.3, 中里川流域＝6.8	砂土路川流域＝（5,9）， 奥入瀬川流域＝（6,22.3）， 中里川流域＝（6,5.4）	
	野辺地町	野辺地川流域＝8.9,枇杷野川流域＝4	野辺地川流域＝（5,7.1）， 枇杷野川流域＝（5,3.2）	
	七戸町	高瀬川（七戸川）流域＝11.4,赤川流域＝8, 坪川流域＝21.2,中野川流域＝12.1, 作田川流域＝8.4		
	横浜町	三保川流域＝7.6		
	東北町	砂土路川流域＝10.6,高瀬川（七戸川）流域＝21,	砂土路川流域＝（5,10.6）,	高瀬川（小川原湖）［小川原湖］
		土場川流域＝9.3,赤川流域＝4.9,	川去川流域＝（5,4.2）,	
		川去川流域＝4.2	高瀬川（小川原湖）流域＝（5,24.7）	
	六ヶ所村	老部川流域＝7.2,二又川流域＝8.6, 戸鎖川流域＝6		高瀬川（小川原湖）［小川原湖］

*1 （表面雨量指数,流域雨量指数）の組み合わせによる基準値を表しています。

別表５

平成29年７月７日現在

市町村をまとめた地域	市　町　村	潮位	
		警　報	注　意　報
東青津軽	青森市	1.1m	0.9m
	平内町	1.2m	0.9m
	今別町	1.2m	0.9m
	蓬田村	1.2m	0.9m
	外ヶ浜町	1.2m	0.9m
北五津軽	五所川原市	1.2m	0.9m
	板柳町		
	鶴田町		
	中泊町	1.2m	0.9m
西津軽	つがる市	1.3m	0.9m
	鰺ヶ沢町	1.2m	0.9m
	深浦町	1.2m	0.9m
中南津軽	弘前市		
	黒石市		
	平川市		
	西目屋村		
	藤崎町		
	大鰐町		
	田舎館村		
（下北）	むつ市	（津軽海峡側）　1.2m	0.9m
		（陸 奥 湾 側）　1.2m	0.9m
	大間町	1.2m	0.9m
	東通村	（津軽海峡側）　1.2m	0.9m
		（太 平 洋 側）　1.3m	0.9m
	風間浦村	1.2m	0.9m
	佐井村	1.2m	0.9m
三八	八戸市	1.3m	0.9m
	三沢市	1.3m	0.9m
	六戸町		
	おいらせ町	1.3m	0.9m
	三戸町		
	五戸町		
	田子町		
	南部町		
	階上町	1.3m	0.9m
	新郷村		
上北	十和田市		
	野辺地町	1.2m	0.9m
	七戸町		
	横浜町	1.2m	0.9m
	東北町		
	六ヶ所村	1.3m	0.9m

４－１－７　警報・注意報基準一覧表の解説

⑴　本表は、気象・高潮・波浪・洪水に関する警報・注意報の発表基準を一覧表に示したものである。特別警報及び地震動・津波・火山に関する警報の発表基準は、別の資料を参照のこと。

⑵　警報とは、重大な災害が起こるおそれのある旨を警告して行う予報であり、注意報とは、災害が起こるおそれのある旨を注意して行う予報である。警報・注意報は、気象要素が本表の基準に達すると予想さ れる市町村等に対して発表する。

⑶　波浪の警報・注意報、暴風警報、暴風雪警報、強風注意報、風雪注意報、濃霧注意報、記録的短時間大雨情報の（　）内は基準として用いる気象要素を示す。なお、府県予報区、一次細分区域及び市町村等を まとめた地域で取り扱いが異なる場合は、個々の欄に付記している。

⑷　大雨、洪水、大雪、高潮、波浪の警報・注意報、暴風警報、暴風雪警報、強風注意報、風雪注意報及び記録的短時間大雨情報では、基準における「…以上」の「以上」を省略した。また、乾燥注意報、濃霧 注意報では、基準における「…以下」の「以下」を省略した。なお、上記以外の注意報では、基準の表記が多岐にわたるため、省略は行っていない。

⑸　表中において、発表官署が警報・注意報の本文中で用いる「平地、山地」等の地域名で基準値を記述する場合がある。

⑹　表中において、対象の市町村等をまとめた地域等で現象が発現しない警報・注意報についてはその欄を斜線で、また現象による災害がきわめて稀であり、災害との関係が不明確であるため具体的な基準を定 めていない警報・注意報（洪水を除く。）についてはその欄を空白でそれぞれ示している。

⑺　地震や火山の噴火等、不測の事態により気象災害にかかわる諸条件が変化し、通常の基準を適用することが適切でない状態となることがある。このような場合は、非常措置として基準のみにとらわれない警 報・注意報の運用を行うことがある。また、このような状態がある程度長期間継続すると考えられる場合には、特定の警報・注意報について、対象地域を必要最小限の範囲に限定して「暫定基準」を設定し、 通常より低い基準で運用することがある。

【大雨、洪水及び高潮警報・注意報基準表（別表１～５）の解説】

⑴　別表及び別添資料の市町村等をまとめた地域の欄中、（　）内は府県予報区または一次細分区域を示す。

⑵　大雨警報・注意報の土壌雨量指数基準及び洪水警報・注意報の流域雨量指数基準、複合基準のうち基準を設定していないもの、洪水警報・注意報の基準となる洪水予報指定河川がない場合、高潮警報・注意 報で現象が発現せず基準を設定していない市町村等については、その欄を“－”で示している。

⑶　大雨警報については、表面雨量指数基準に達すると予想される場合は「大雨警報（浸水害）」、土壌雨量指数基準に達すると予想される場合は「大雨警報（土砂災害）」、両基準に達すると予想される場合 は「大雨警報（土砂災害、浸水害）」として発表する。

⑷　大雨警報・注意報の表面雨量指数基準は、市町村等の域内において単一の値をとる。

⑸　大雨警報・注意報の土壌雨量指数基準は 1km 四方毎に設定しているが、別表１及び３の土壌雨量指数基準には市町村等の域内における基準の最低値を示している。1km 四方毎の基準値については、別添資 料（http://www.jma.go.jp/jma/kishou/know/kijun/index_shisu.html）を参照のこと。

⑹　洪水の欄中、「○○川流域=10.5」は、「○○川流域の流域雨量指数 10.5 以上」を意味する。

⑺　洪水警報・注意報の流域雨量指数基準は、各流域のすべての地点に設定しているが、別表２及び４の流域雨量指数基準には主要な河川における代表地点の基準値を示している。欄が空白の場合は、当該市町 村等において主要な河川は存在しないことを表している。主要な河川以外の河川も含めた流域全体の基準値は別添資料（http://www.jma.go.jp/jma/kishou/know/kijun/index_kouzui.html）を参照のこと。

⑻　洪水警報・注意報の複合基準は、主要な河川における代表地点の（表面雨量指数，流域雨量指数）の組み合わせによる基準値を示している。その他の地点の基準値は別添資料
（http://www.jma.go.jp/jma/kishou/know/kijun/index_kouzui.html）を参照のこと。

⑼　洪水の欄中、「指定河川洪水予報による基準」の「○○川［△△］」は、洪水警報においては「指定河川である○○川に発表された洪水予報において、△△基準観測点で氾濫警戒情報又は氾濫危険情報の発表 基準を満たしている場合に洪水警報を発表する」ことを、洪水注意報においては、同じく「△△基準観測点で氾濫注意情報の発表基準を満たしている場合に洪水注意報を発表する」ことを意味する。

⑽　高潮警報・注意報の基準の潮位は一般に高さを示す「標高」で表す。「標高」の基準面として東京湾平均海面（TP）を用いるが、島嶼部など一部では国土地理院による高さの基準面あるいは MSL（平均潮 位）等を用いる。

４－１－８　岩木川及び平川下流洪水予報の伝達系統図

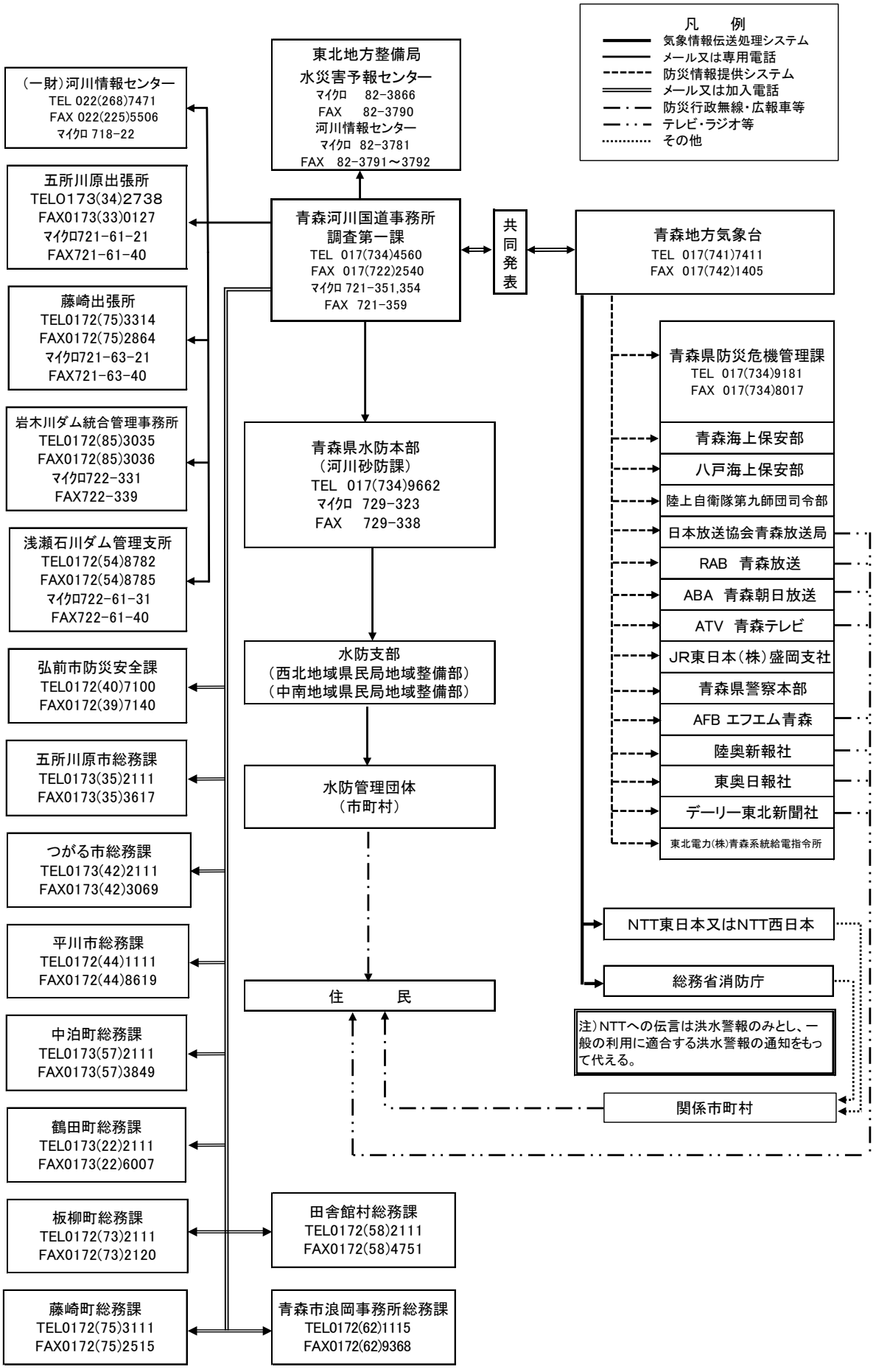

４－１－９　馬淵川下流洪水予報伝達系統図

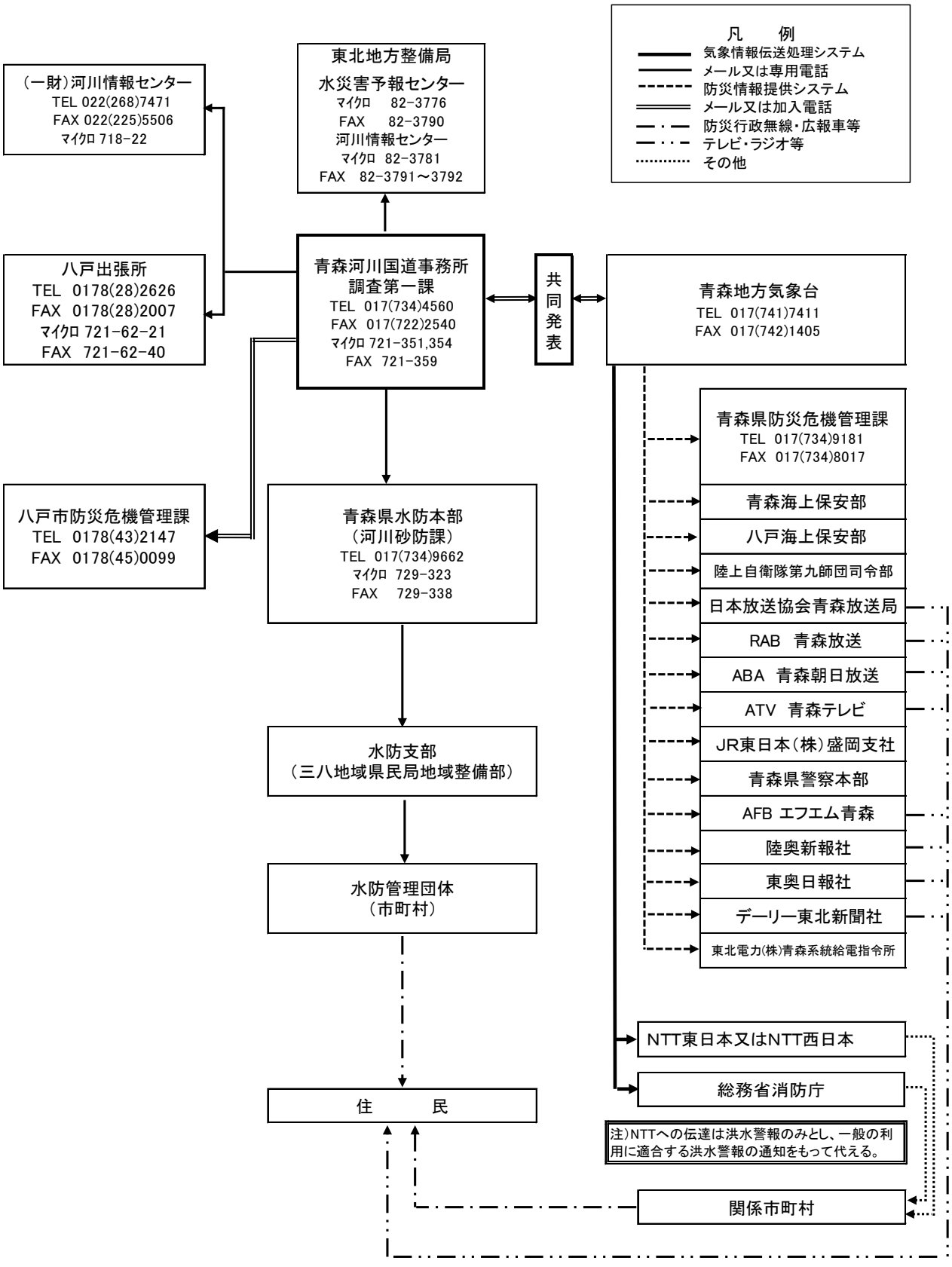

４－１－10　高瀬川洪水予報伝達系統図

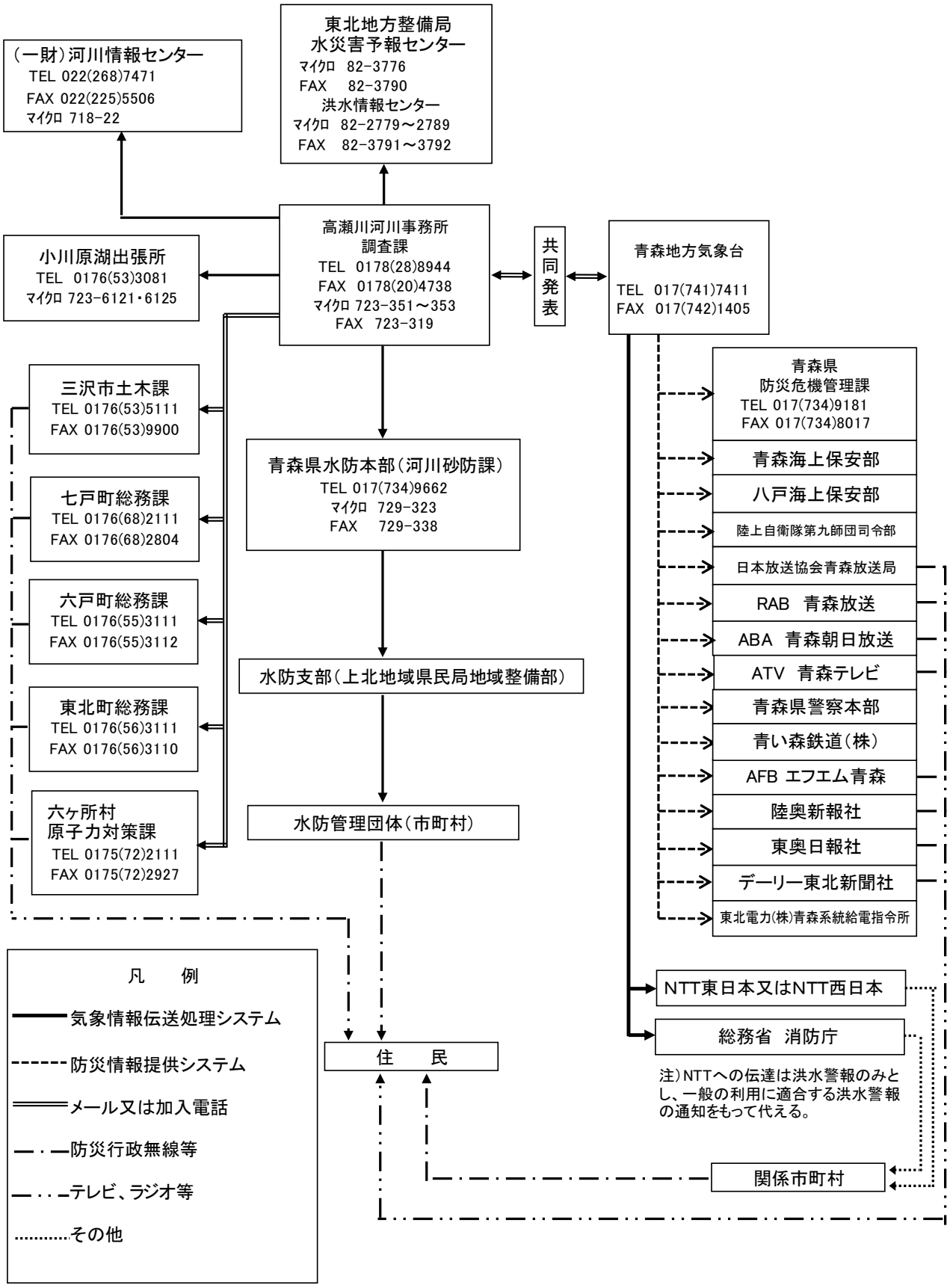

４－１－11　堤川・駒込川洪水予報伝達系統図

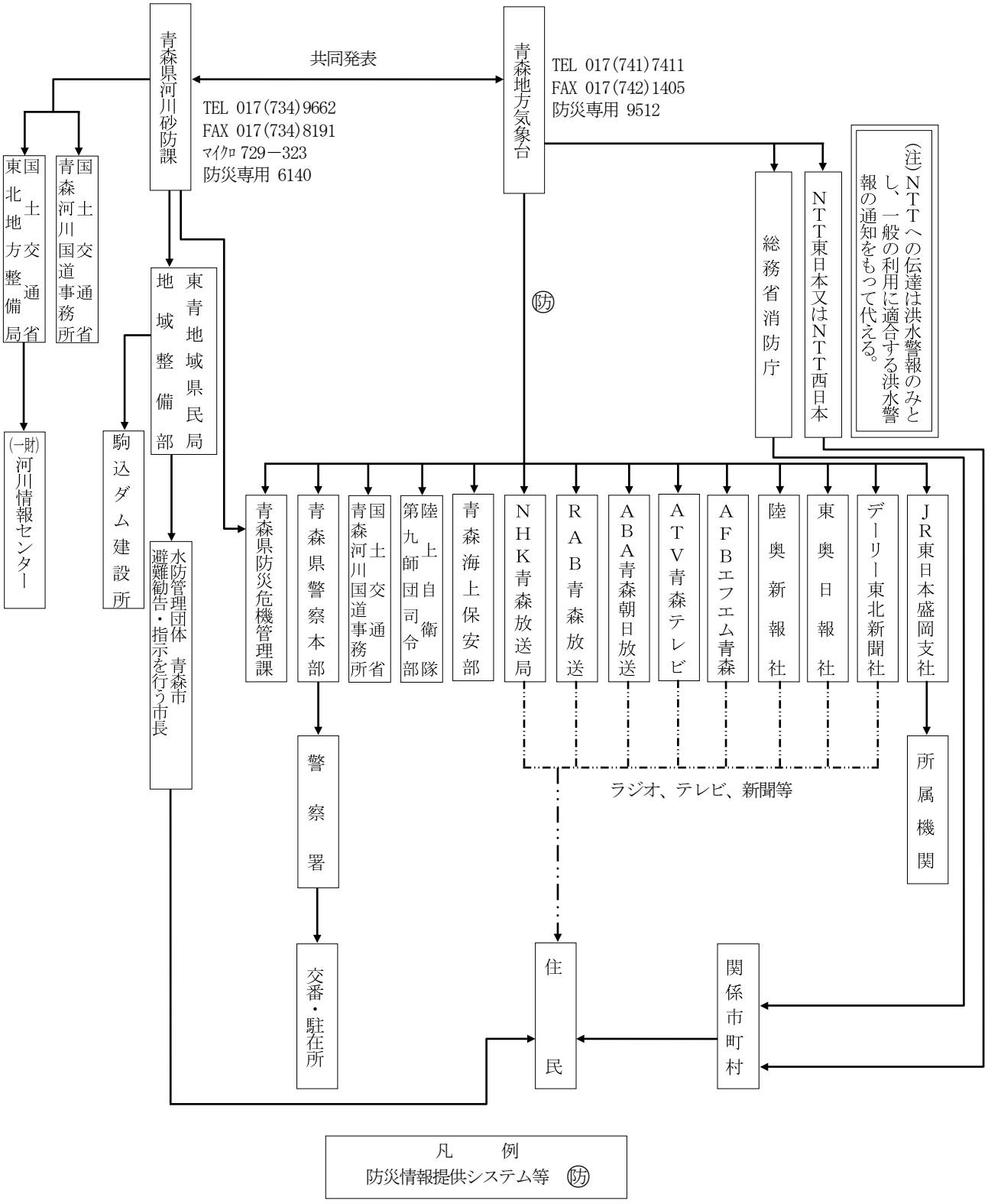

※防災専用・・・県防災情報ネットワーク専用電話

４－１－12　平川上流洪水予報伝達系統図

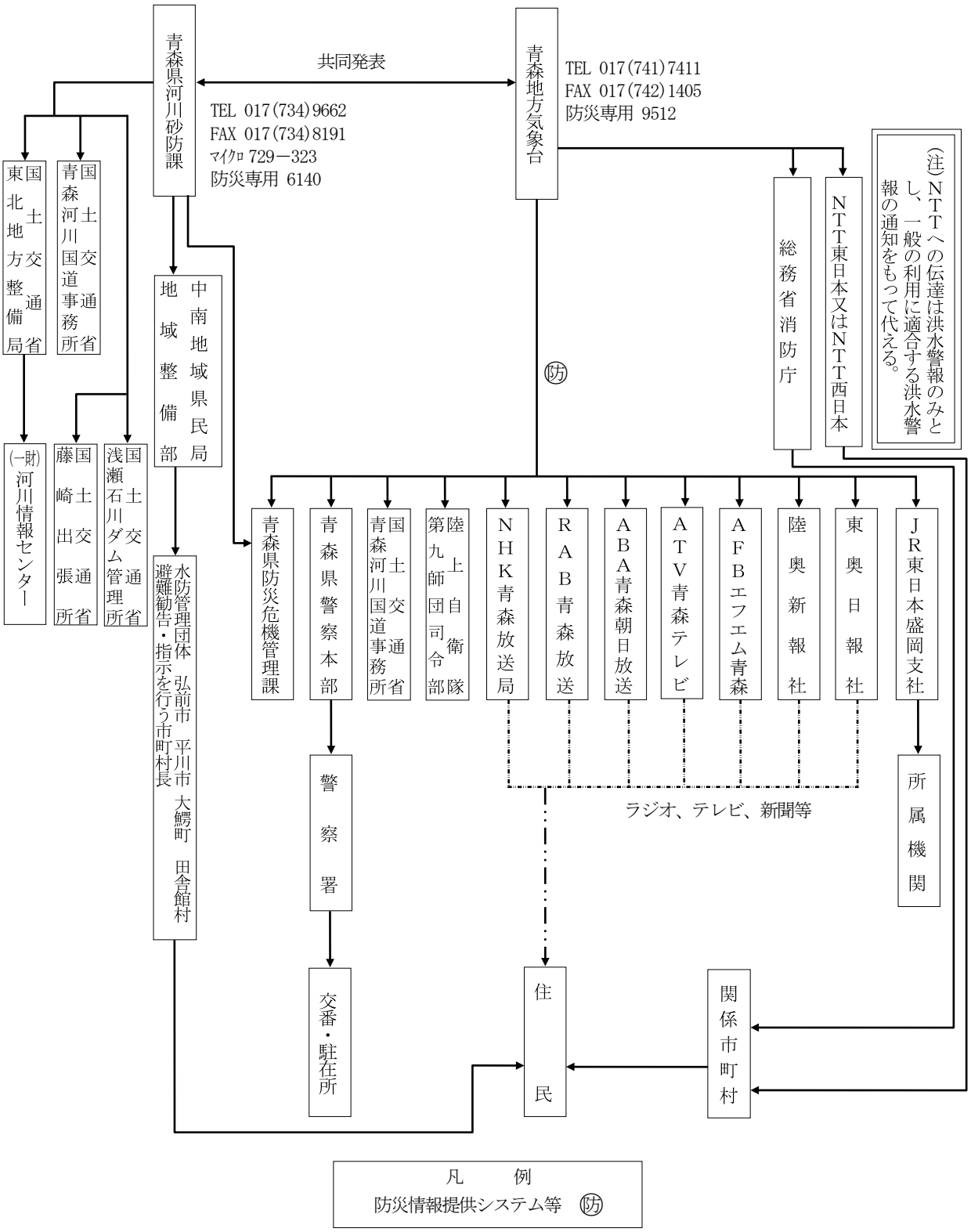

※防災専用・・・県防災情報ネットワーク専用電話

４－１－13　馬淵川中流洪水予報伝達系統図

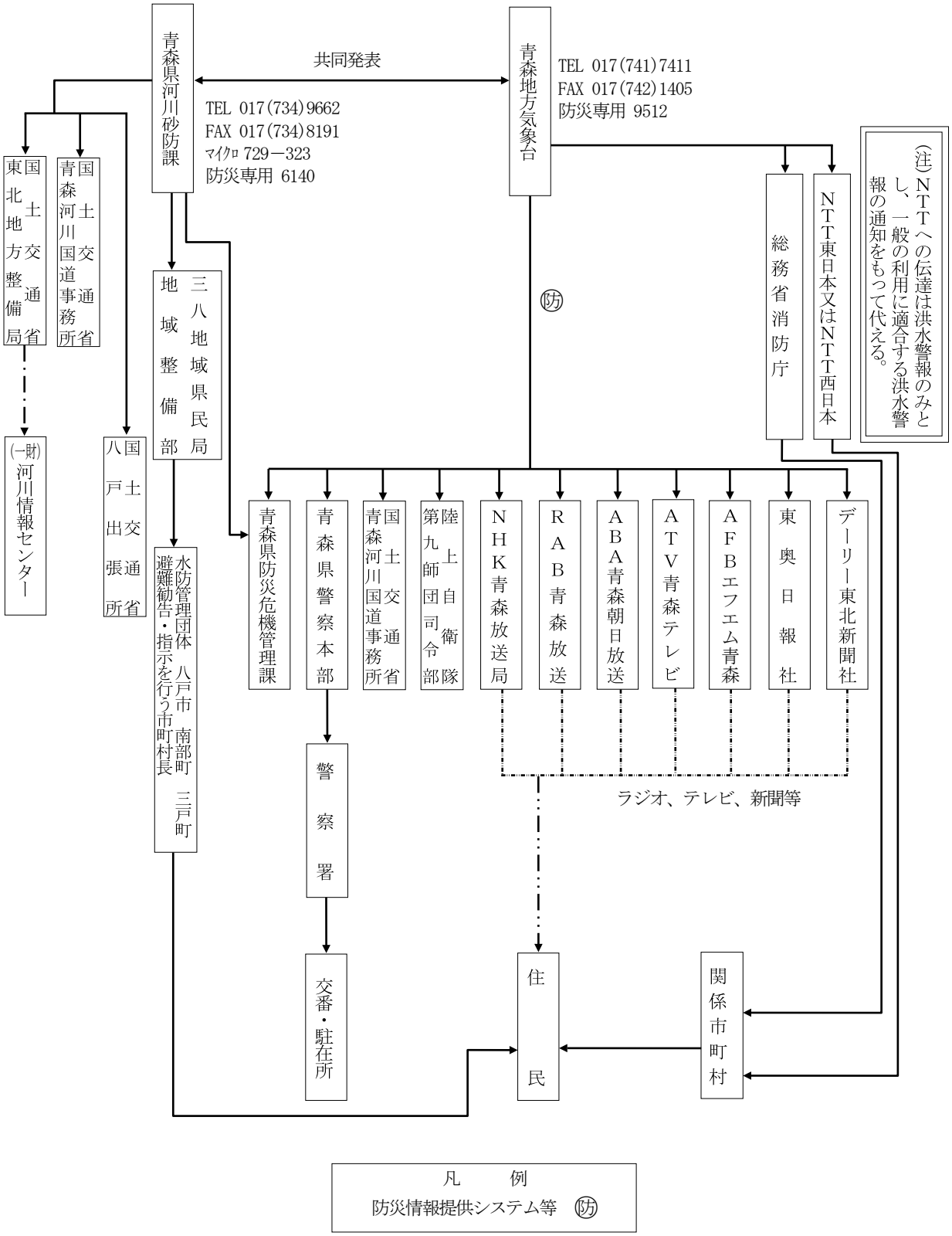

※防災専用・・・県防災情報ネットワーク専用電話

４－１－14　十川洪水予報伝達系統図

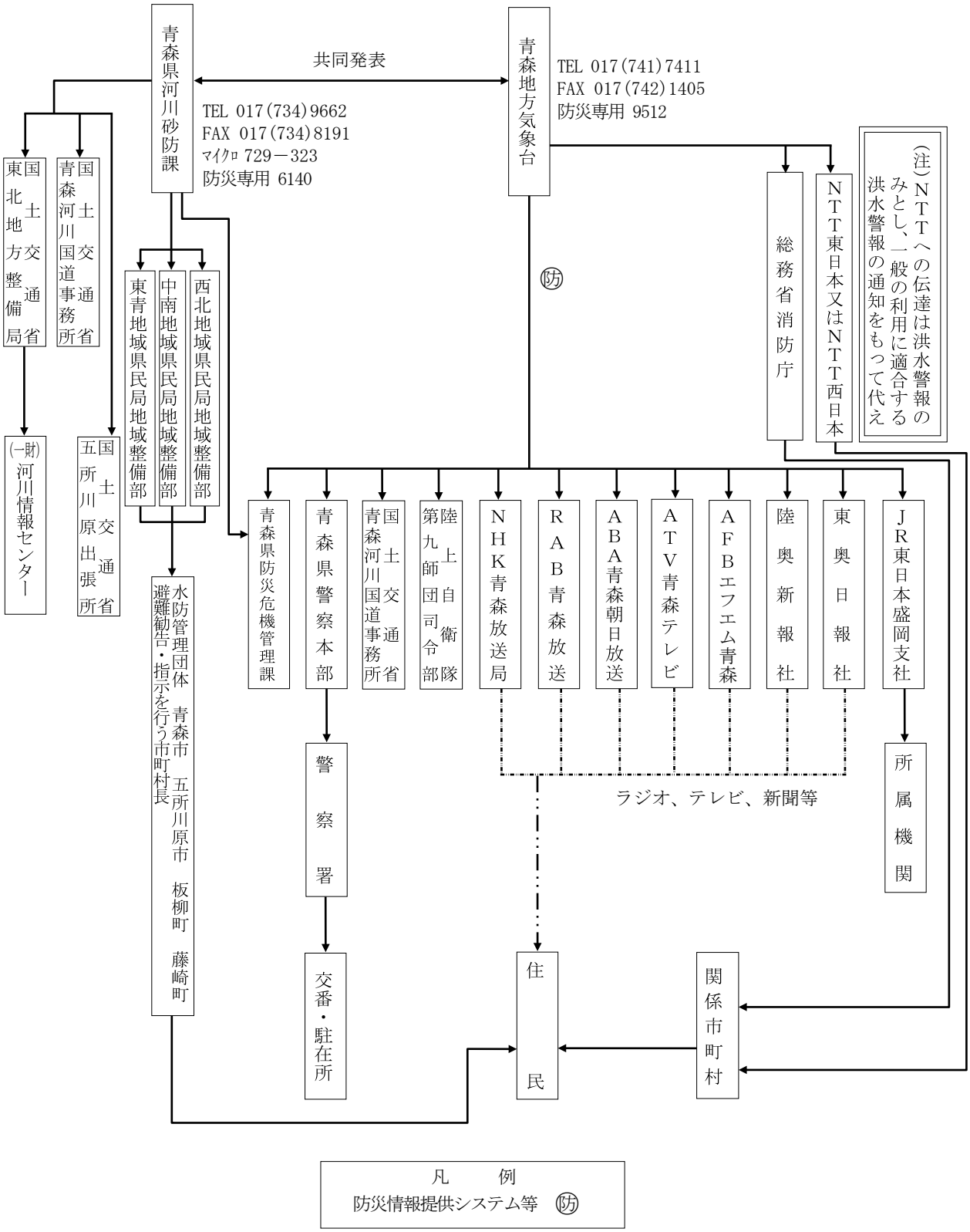

※防災専用・・・県防災情報ネットワーク専用電話

４－１－15　浅瀬石川避難判断水位到達情報伝達系統図

氾濫危険情報伝達系統図（国土交通省）
浅瀬石川氾濫危険情報伝達系統図

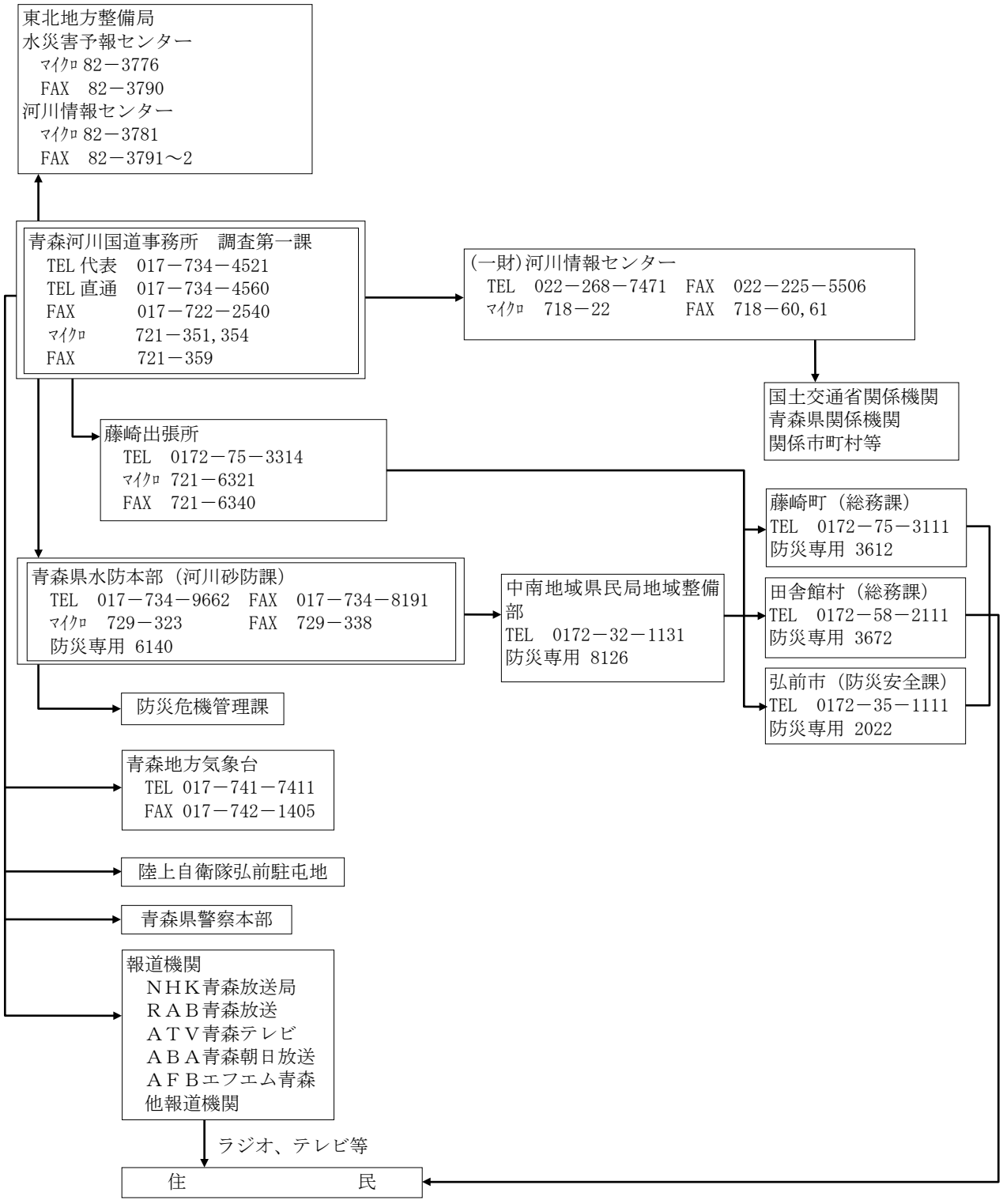

※防災専用・・・県防災情報ネットワーク専用電話

４－１－16　県指定水位周知河川の区域及び水位到達情報の発表基準水位

(1)　水位情報の通知、周知を行う河川及びその区域（県）

地域県民局	水系名	河川名	基準点	左右岸の別	区間
東青中南	岩木川	浪岡川	浪岡	左岸 右岸	正平津川の合流点　から　十川への合流点　まで
東青	沖館川	沖館川	沖館川下流	左岸 右岸	西滝川の合流点　から　海に至る場所　まで
		西滝川	西滝	左岸 右岸	青森市大字安田字稲森390番地7地先のいなど橋下流端 青森市大字安田字稲森390番地6地先のいなど橋下流端　から　沖館川への合流点　まで
	蟹田川	蟹田川	南沢	左岸 右岸	南股沢川の合流点　から　海に至る場所　まで
	小湊川	小湊川	小湊内童子	左岸 右岸	東津軽郡平内町大字田茂木字不動沢43番地2地先の田茂木橋下流端 東津軽郡平内町大字田茂木字堤尻27番地先の田茂木橋下流端　から　海に至る場所　まで
	新城川	新城川	新城	左岸 右岸	青森市大字新城字山田115番地1地先 青森市大字新城字平岡110番地5地先　から　海に至る場所　まで
	天田内川	天田内川	天田内川	左岸 右岸	青森市大字油川字船岡6番地7地先 青森市大字油川字実法5番地3地先　から　海に至る場所　まで
	野内川	野内川	新野内橋滝沢	左岸 右岸	青森市大字滝沢字川原196番地1地先の滝沢橋下流端 青森市大字滝沢字下川原173番地1地先の滝沢橋下流端　から　海に至る場所　まで
	今別川	今別川	大川平	左岸 右岸	関口川の合流点　から　海に至る場所　まで
中南	岩木川	後長根川	独狐	左岸 右岸	弘前市大字宮地字諏訪林112番地10地先の宮地橋下流端 弘前市大字宮地諏訪林162番地1地先の宮地橋下流端　から　岩木川への合流点　まで
		腰巻川	腰巻	左岸 右岸	弘前市大字南大町一丁目8番15地先 弘前市大字南大町一丁目10番1地先　から　平川への合流点　まで
		十川	下十川	左岸 右岸	本郷川の合流点　から　北津軽郡板柳町大字滝井字大沼82番地先の十川橋上流端 北津軽郡板柳町大字滝井字滝袋51番12地先の十川橋上流端　まで

地域県民局	水系名	河川名	基準点	左右岸の別	区間			
三八	馬淵川	種子川	川向	左岸	三戸郡田子町大字田子字川代56番地先	から	熊原川への合流点	まで
				右岸	三戸郡田子町大字田子字川代39番地先			
		熊原川	橋ノ下三戸郷上	左岸	泉沢の合流点	から	馬淵川への合流点	まで
				右岸				
		浅水川	桜沢西越	左岸	大谷地川の合流点	から	馬淵川への合流点	まで
				右岸				
	五戸川	五戸川	尻引川原町又重	左岸	三川目川の合流点	から	海に至る場所	まで
				右岸				
	新井田川	新井田川	新井田島守	左岸	八戸市南郷区大字島守字山口2番地1地先の荒谷橋下流端	から	海に至る場所	まで
				右岸	八戸市南郷区大字島守字松石橋14番地3地先の荒谷橋下流端			
西北	岩木川	金木川	金木	左岸	五所川原市金木町玉水296番地先の津軽鉄道橋梁下流端	から	旧十川への合流点	まで
				右岸	五所川原市金木町朝日山175番地7地先の津軽鉄道橋梁下流端			
		松野木川	漆川	左岸	五所川原市大字松野木字花笠27番地2地先の松野木橋下流端	から	旧十川への合流点	まで
				右岸	五所川原市大字松野木字花笠28番地2地先の松野木橋下流端			
		旧十川	川山	左岸	十川からの分派点	から	岩木川への合流点	まで
				右岸				
西北(鰺ヶ沢)	中村川	中村川	中村	左岸	西津軽郡鰺ヶ沢町大字中村町字中山ノ井544番地先	から	海に至る場所	まで
				右岸				
上北	高瀬川	赤川	乙供	左岸	神ノ沢の合流点	から	高瀬川への合流点	まで
				右岸				
		高瀬川(七戸川)	七戸	左岸	作田川の合流点	から	上北郡東北町大字上野字北谷地347番地2地先	まで
				右岸			上北郡東北町大字上野字北谷地106番地先	
	奥入瀬川	奥入瀬川	百石鶴喰相坂中撥焼山	左岸	蔦川の合流点	から	海に至る場所	まで
				右岸				
	野辺地川	野辺地川	中屋敷	左岸	上北郡東北町字家ノ前2番地13地先の一ノ渡橋下流端	から	海に至る場所	まで
				右岸	上北郡東北町字湯沢2番地2地先の一ノ渡橋下流			
		枇杷野川	観音林脇	左岸	上北郡野辺地町字観音林後1番地1地先の枇杷野橋下流端	から	野辺地川への合流点	まで
				右岸	上北郡野辺地町字切明40番地50地先の枇杷野橋下流端			

地域県民局	水系名	河川名	基準点	左右岸の別	区間			
上北	明神川	明神川	中野平	左岸	上北郡おいらせ町黒坂谷地239番地2地先の新明神川橋下流端	から	海に至る場所	まで
				右岸	上北郡おいらせ町黒坂谷地353番地2地先の新明神川橋下流端			
下北	田名部川	田名部川	田名部	左岸	むつ市大字田名部字土手内74番地425地先の第一土手内橋下流端	から	むつ市下北町98番地4地先の下北橋上流端	まで
				右岸	むつ市大字田名部字土手内74番地431地先の第一土手内橋下流端		むつ市中央二丁目77番地先の下北橋上流端	
			鹿橋	左岸	下北郡東通村大字砂子又字萩流1番地104地先の桑野橋下流端	から	下北郡東通村大字蒲野沢字池ノ尻142番地先のさいかち橋上流端	まで
				右岸	下北郡東通村大字蒲野沢字王餘魚池33番地54地先の桑野橋下流端		下北郡東通村大字蒲野沢字戸沢44番地先のさいかち橋上流端	
		小川	小川	左岸	むつ市栗山町418番地5地先の栗山大橋下流端	から	田名部川への合流点	まで
				右岸	むつ市小川町一丁目912番地先の栗山大橋下流端			
	脇野沢川	脇野沢川	脇野沢	左岸	むつ市脇野沢田ノ頭249番地3地先舘山橋下流端	から	海に至る場所	まで
				右岸	むつ市脇野沢渡向273番地1地先舘山橋下流端			
	大畑川	大畑川	大畑小目名	左岸	むつ市大畑町袋石4番地1地先小目名橋下流端	から	海に至る場所	まで
				右岸	むつ市大畑町赤坂19番地15地先小目名橋下流端			

(2) 水位到達情報の発表基準水位（県）

（単位：m）

地域県民局	水系名	河川名	観測所名	水防団待機水位	氾濫注意水位	避難判断水位	氾濫危険水位	備考
東青	岩木川	浪岡川	浪岡	1.80	2.10	2.20	2.50	
	沖館川	沖館川	沖館川下流	1.70	2.00	2.10	2.40	
		西滝川	西滝	1.20	1.50	2.60	3.00	
	蟹田川	蟹田川	南沢	1.40	2.00	2.50	3.20	
	小湊川	小湊川	小湊	1.00	1.50	2.20	2.40	
			内童子	1.20	1.50	2.30	2.70	
	新城川	新城川	新城	1.40	2.10	2.90	3.60	
	天田内川	天田内川	天田内川	1.80	2.10	2.20	2.60	
	野内川	野内川	新野内橋	2.20	2.80	4.80	5.60	
			滝沢	1.60	1.90	2.40	2.80	
	今別川	今別川	大川平	2.10	2.60	2.80	3.40	
中南	岩木川	後長根川	独孤	2.00	2.30	2.90	3.60	
		腰巻川	腰巻	1.70	2.00	2.50	3.00	
		十川	下十川	2.08	2.38	2.90	3.40	
三八	馬淵川	種子川	川向	1.50	1.80	1.90	2.15	
		熊原川	橋ノ下	2.30	2.60	2.80	3.10	
			三戸	2.00	2.30	2.70	2.93	
			上郷	1.50	2.00	3.60	4.30	
		浅水川	桜沢	1.40	1.90	2.10	2.52	
			西越	1.60	1.90	1.95	2.10	
	五戸川	五戸川	尻引	4.70	5.00	5.30	5.70	
			川原町	1.60	1.90	3.40	3.70	
			又重	2.50	2.80	3.65	3.90	
	新井田川	新井田川	新井田	3.20	3.50	4.20	4.45	
			島守	2.30	2.60	3.45	3.80	
西北	岩木川	金木川	金木	5.20	5.50	5.80	6.80	
		松野木川	漆川	5.90	6.20	6.60	7.10	
		旧十川	川山	5.30	5.60	6.90	7.38	
西北(鰺ヶ沢)	中村川	中村川	中村	7.90	8.20	8.90	9.70	
上北	高瀬川	高瀬川(七戸川)	七戸	1.60	1.90	2.50	2.90	
		赤川	乙供	1.50	1.80	3.80	4.20	
	奥入瀬川	奥入瀬川	百石	3.50	3.80	6.90	7.30	
			鶴喰	3.60	3.90	6.60	7.10	
			相坂	2.20	2.50	6.10	6.70	
			中掫	2.20	2.50	3.50	3.90	
			焼山	2.50	2.80	3.30	3.60	
	明神川	明神川	中野平	1.20	1.50	2.00	2.20	
	野辺地川	野辺地川	中屋敷	1.00	1.30	1.90	2.30	
		枇杷野川	観音林脇	0.90	1.20	1.60	1.90	
下北	田名部川	田名部川	田名部	2.10	2.35	2.40	2.50	
			鹿橋	2.10	2.40	2.70	3.10	
		小川	小川	1.45	1.75	1.95	2.10	
	脇野沢川	脇野沢川	脇野沢	1.50	1.80	2.80	3.05	
	大畑川	大畑川	大畑	1.55	1.85	2.70	2.97	
			小目名	2.50	2.80	4.25	4.75	
合計		31河川	45箇所					

４－１－17　県指定水位周知河川における避難判断水位到達情報伝達系統図

水位到達情報伝達系統図（県）
青森県氾濫警戒情報伝達系統図

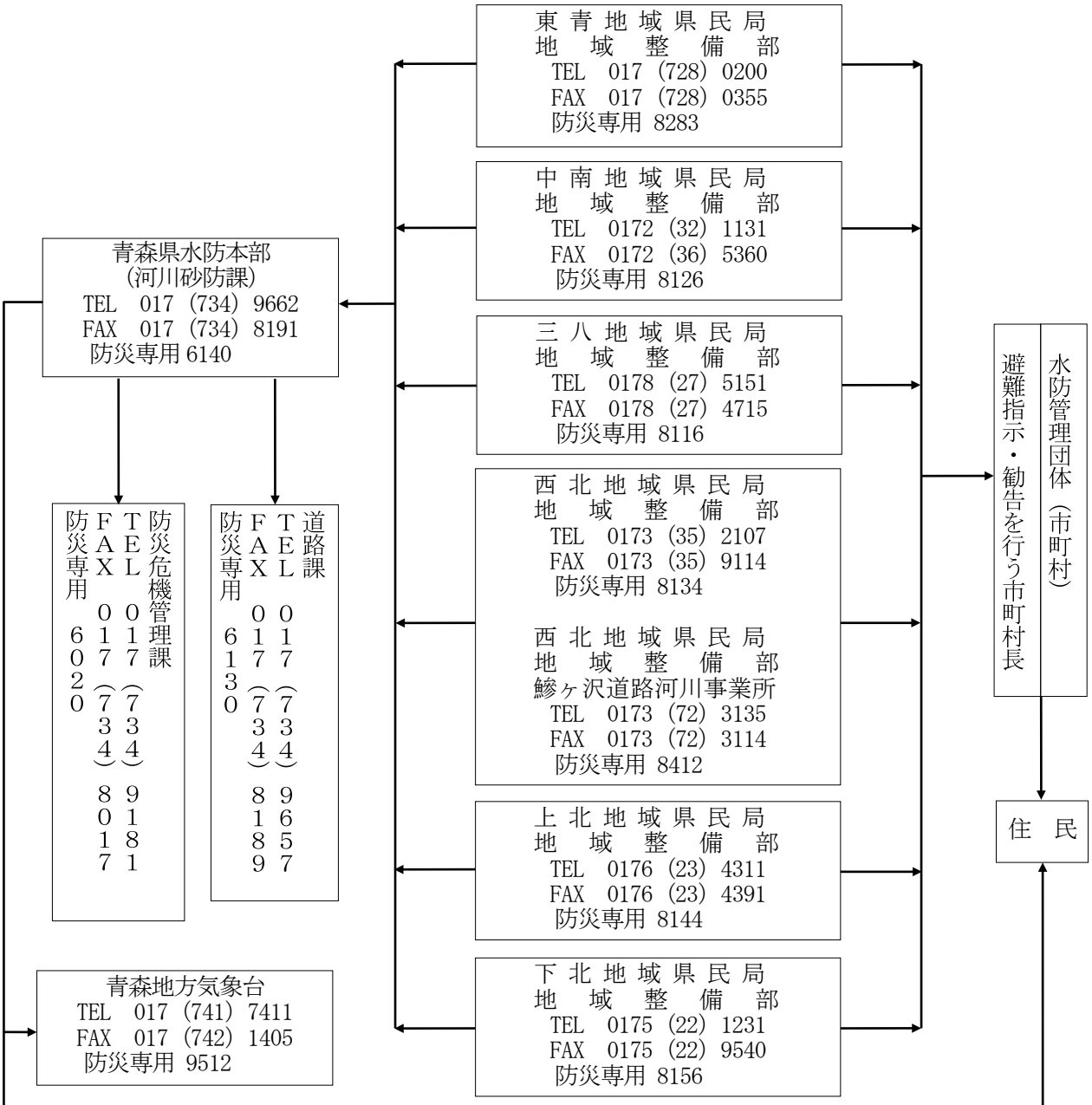

（報道機関への伝達方法は各社との取り決めによる）

報道機関	ＮＨＫ青森放送局	TEL 017－774－7751	FAX 017-774-1268	防災専用 9542
	ＲＡＢ	TEL 017－741－5615	FAX 017-743-7974	防災専用 9552
	ＡＴＶ	TEL 017－741－1798	FAX 017-742-3636	防災専用 9562
	ＡＢＡ	TEL 017－762－1122	FAX 017-739-5992	防災専用 9572
	東奥日報社	TEL 017－739－1173	FAX 017-739-1142	
	陸奥新報社	TEL 0172－34－3111	FAX 0172-35-8865	
	デーリー東北	TEL 0178－44－5111	FAX 0178-45-5888	
	エフエム青森	TEL 017－735－1181	FAX 017-735-1186	防災専用 9582

（状況によりテレビ、ラジオ）

※通報はＦＡＸを基本とし、電話で確認する。
※防災専用・・・県防災情報ネットワーク専用電話

４－１－18　水防警報を行う河川及びその区域

水防警報を行う河川及びその区域（県）

地域県民局	水系名	河川名	基準点	左右岸の別	区間			
東青中南	岩木川	浪岡川	浪岡	左岸 右岸	正平津川の合流点	から	十川への合流点	まで
東青	堤川	堤川	筒井	左岸 右岸	横内川の合流点	から	海に至る場所	まで
		駒込川	南桜川	左岸	青森市大字筒井字桜川16番地1地先の駒込川橋下流端	から	堤川への合流点	まで
				右岸	青森市大字駒込字桐ノ沢3番地114地先の駒込川橋下流端			
	沖館川	沖館川	沖館川下流	左岸 右岸	西滝川の合流点	から	海に至る場所	まで
		西滝川	西滝	左岸	青森市大字安田字稲森390番地7地先のいなど橋下流端	から	沖館川への合流点	まで
				右岸	青森市大字安田字稲森390番地6地先のいなど橋下流端			
	蟹田川	蟹田川	南沢	左岸 右岸	南股沢川の合流点	から	海に至る場所	まで
	小湊川	小湊川	小湊内童子	左岸	東津軽郡平内町大字田茂木字不動沢43番地2地先の田茂木橋下流端	から	海に至る場所	まで
				右岸	東津軽郡平内町大字田茂木字堤尻27番地先の田茂木橋下流端			
	新城川	新城川	新城	左岸	青森市大字新城字山田115番地1地先	から	海に至る場所	まで
				右岸	青森市大字新城字平岡110番地5地先			
	天田内川	天田内川	天田内川	左岸	青森市大字油川字船岡6番地7地先	から	海に至る場所	まで
				右岸	青森市大字油川字実法5番地3地先			
	野内川	野内川	新野内橋滝沢	左岸	青森市大字滝沢字川原196番地1地先の滝沢橋下流端	から	海に至る場所	まで
				右岸	青森市大字滝沢字下川原173番地1地先の滝沢橋下流端			
	今別川	今別川	大川平	左岸 右岸	関口川の合流点	から	海に至る場所	まで
中南	岩木川	平川	大鰐石川	左岸	南津軽郡大鰐町大字唐牛字杉ノ下56番地8地先の福島橋下流端	から	弘前市大字撫牛子字橋本635番地先のJR平川第一橋梁上流端	まで
				右岸	南津軽郡大鰐町大字長峰字沢田68番地2地先の福島橋下流端		南津軽郡田舎館村大字大袋字三本柳21番地6地先のJR平川第一橋梁上流端	
		大和沢川		左岸	弘前市大字堀越字下川原1番7地先	から	平川への合流点	まで
				右岸	弘前市大字川合字岡本24番4地先			
		後長根川	独狐	左岸	弘前市大字宮地字諏訪林112番地10地先の宮地橋下流端	から	岩木川への合流点	まで
				右岸	弘前市大字宮地諏訪林162番地1地先の宮地橋下流端			

地域県民局	水系名	河川名	基準点	左右岸の別	区間			
中南	岩木川	腰巻川	腰巻	左岸	弘前市大字南大町一丁目8番15地先	から	平川への合流点	まで
				右岸	弘前市大字南大町一丁目10番1地先			
三八	馬淵川	馬淵川	馬淵南部吉剣	左岸	三戸郡三戸町大字梅内字簗田川原152番地1地先の梅泉橋上流端	から	八戸市大字櫛引字下河原2番地5地先の櫛引橋下流端	まで
				右岸	三戸郡三戸町大字泉山字久手52番地2地先の梅泉橋上流端		八戸市大字八幡字下陣屋46番地1地先の櫛引橋下流端	
		種子川	川向	左岸	三戸郡田子町大字田子字川代56番地先	から	熊原川への合流点	まで
				右岸	三戸郡田子町大字田子字川代39番地先			
		熊原川	橋ノ下三戸郷上	左岸	泉沢の合流点	から	馬淵川への合流点	まで
				右岸				
		浅水川	桜沢西越	左岸	大谷地川の合流点	から	馬淵川への合流点	まで
				右岸				
	五戸川	五戸川	尻引川原町又重	左岸	三川目川の合流点	から	海に至る場所	まで
				右岸				
	新井田川	新井田川	新井田島守	左岸	八戸市南郷区大字島守字山口2番地1地先の荒谷橋下流端	から	海に至る場所	まで
				右岸	八戸市南郷区大字島守字松石橋14番地3地先の荒谷橋下流端			
西北	岩木川	金木川	金木	左岸	五所川原市金木町玉水296番地先の津軽鉄道橋梁下流端	から	旧十川への合流点	まで
				右岸	五所川原市金木町朝日山175番地7地先の津軽鉄道橋梁下流端			
		松野木川	漆川	左岸	五所川原市大字松野木字花笠27番地2地先の松野木橋下流端	から	旧十川への合流点	まで
				右岸	五所川原市大字松野木字花笠28番地2地先の松野木橋下流端			
		旧十川	川山	左岸	十川からの分派点	から	岩木川への合流点	まで
				右岸				
西北中南	岩木川	十川	五林平下十川	左岸	本郷川の合流点	から	岩木川への合流点	まで
				右岸				
西北(鰺ヶ沢)	中村川	中村川	中村	左岸	西津軽郡鰺ヶ沢町大字中村町字中山ノ井544番地先	から	海に至る場所	まで
				右岸				
上北	高瀬川	赤川	乙供	左岸	神ノ沢の合流点	から	高瀬川への合流点	まで
				右岸				
		高瀬川(七戸川)	七戸	左岸	作田川の合流点	から	上北郡東北町大字上野字北谷地347番地2地先	まで
				右岸			上北郡東北町大字上野字北谷地106番地先	
	奥入瀬川	奥入瀬川	百鶴相中焼石喰坂掫山	左岸	蔦川の合流点	から	海に至る場所	まで
				右岸				

地域県民局	水系名	河川名	基準点	左右岸の別	区間			
上北	野辺地川	野辺地川	中屋敷	左岸	上北郡東北町字家ノ前2番地13地先の一ノ渡橋下流端	から	海に至る場所	まで
				右岸	上北郡東北町字湯沢2番地2地先の一ノ渡橋下流			
		枇杷野川	観音林脇	左岸	上北郡野辺地町字観音林後1番地1地先の枇杷野橋下流端	から	野辺地川への合流点	まで
				右岸	上北郡野辺地町字切明40番地50地先の枇杷野橋下流端			
	明神川	明神川	中野平	左岸	上北郡おいらせ町黒坂谷地239番地2地先の新明神川橋下流端	から	海に至る場所	まで
				右岸	上北郡おいらせ町黒坂谷地353番地2地先の新明神川橋下流端			
下北	田名部川	田名部川	田名部	左岸	むつ市大字田名部字土手内74番地425地先の第一土手内橋下流端	から	むつ市下北町98番地4地先の下北橋上流端	まで
				右岸	むつ市大字田名部字土手内74番地431地先の第一土手内橋下流端		むつ市中央二丁目77番地先の下北橋上流端	
			鹿橋	左岸	下北郡東通村大字砂子又字萩流1番地104地先の桑野橋下流端	から	下北郡東通村大字蒲野沢字池ノ尻142番地先のさいかち橋上流端	まで
				右岸	下北郡東通村大字蒲野沢字王餘魚池33番地54地先の桑野橋下流端		下北郡東通村大字蒲野沢字戸沢44番地先のさいかち橋上流端	
		小川	小川	左岸	むつ市栗山町418番地5地先の栗山大橋下流端	から	田名部川への合流点	まで
				右岸	むつ市小川町一丁目912番地先の栗山大橋下流端			
	脇野沢川	脇野沢川	脇野沢	左岸	むつ市脇野沢田ノ頭249番地3地先舘山橋下流端	から	海に至る場所	まで
				右岸	むつ市脇野沢渡向273番地1地先舘山橋下流端			
	大畑川	大畑川	大畑小目名	左岸	むつ市大畑町袋石4番地1地先小目名橋下流端	から	海に至る場所	まで
				右岸				

天田内川、大和沢川：平成20年１月28日青森県告示第56号
明神川：平成19年３月19日青森県告示第202号
その他の河川：平成17年６月17日青森県告示第523号

４－１－19　岩木川水防警報伝達系統図（岩木川、平川、浅瀬石川）

水防警報伝達系統図（国土交通省）

①　岩木川水防警報伝達系統図（岩木川、平川、浅瀬石川、旧大蜂川、土淵川）

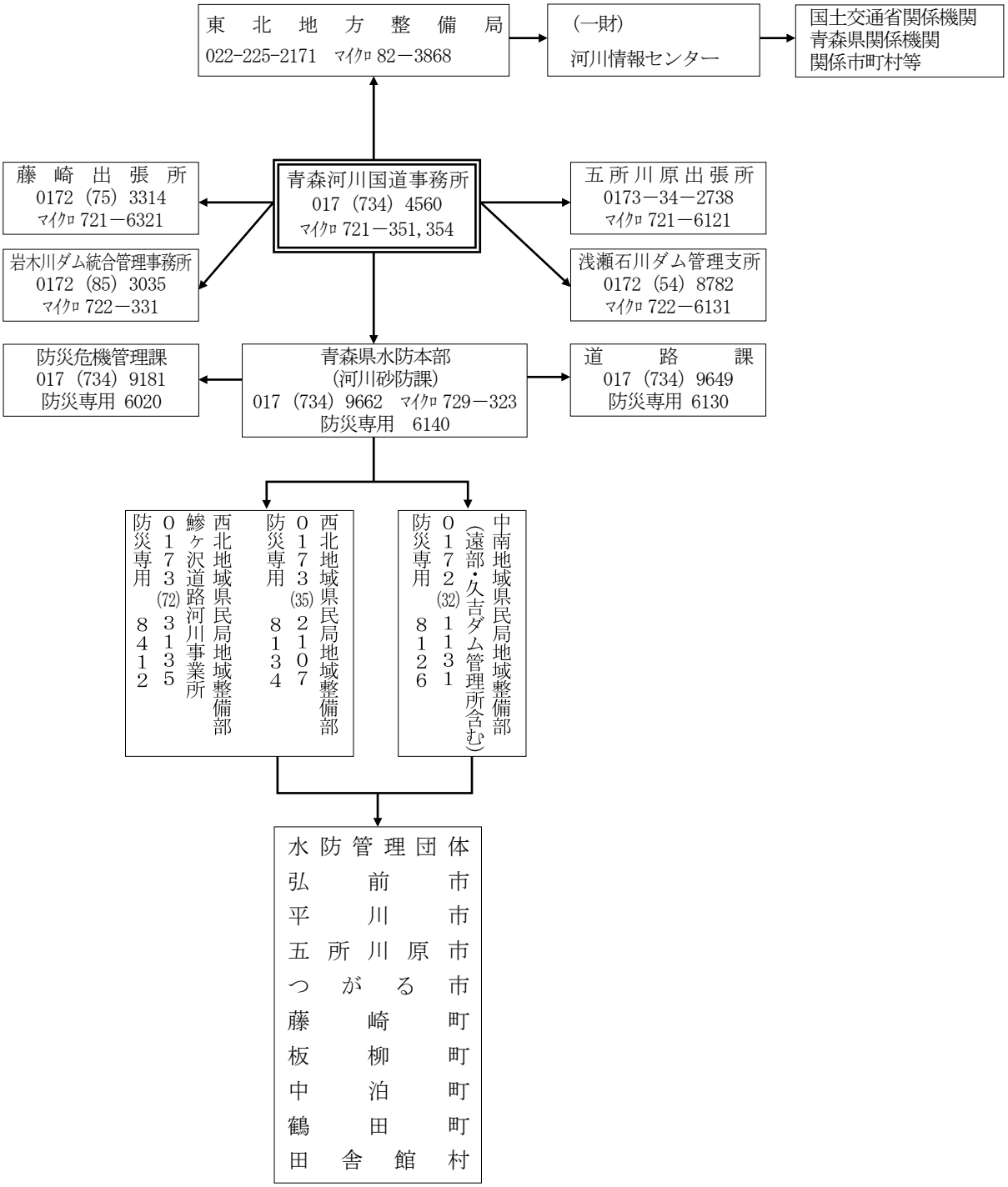

※防災専用・・・県防災情報ネットワーク専用電話

４－１－20　馬淵川水防警報伝達系統図（馬淵川）

②　馬淵川水防警報伝達系統図（馬淵川）

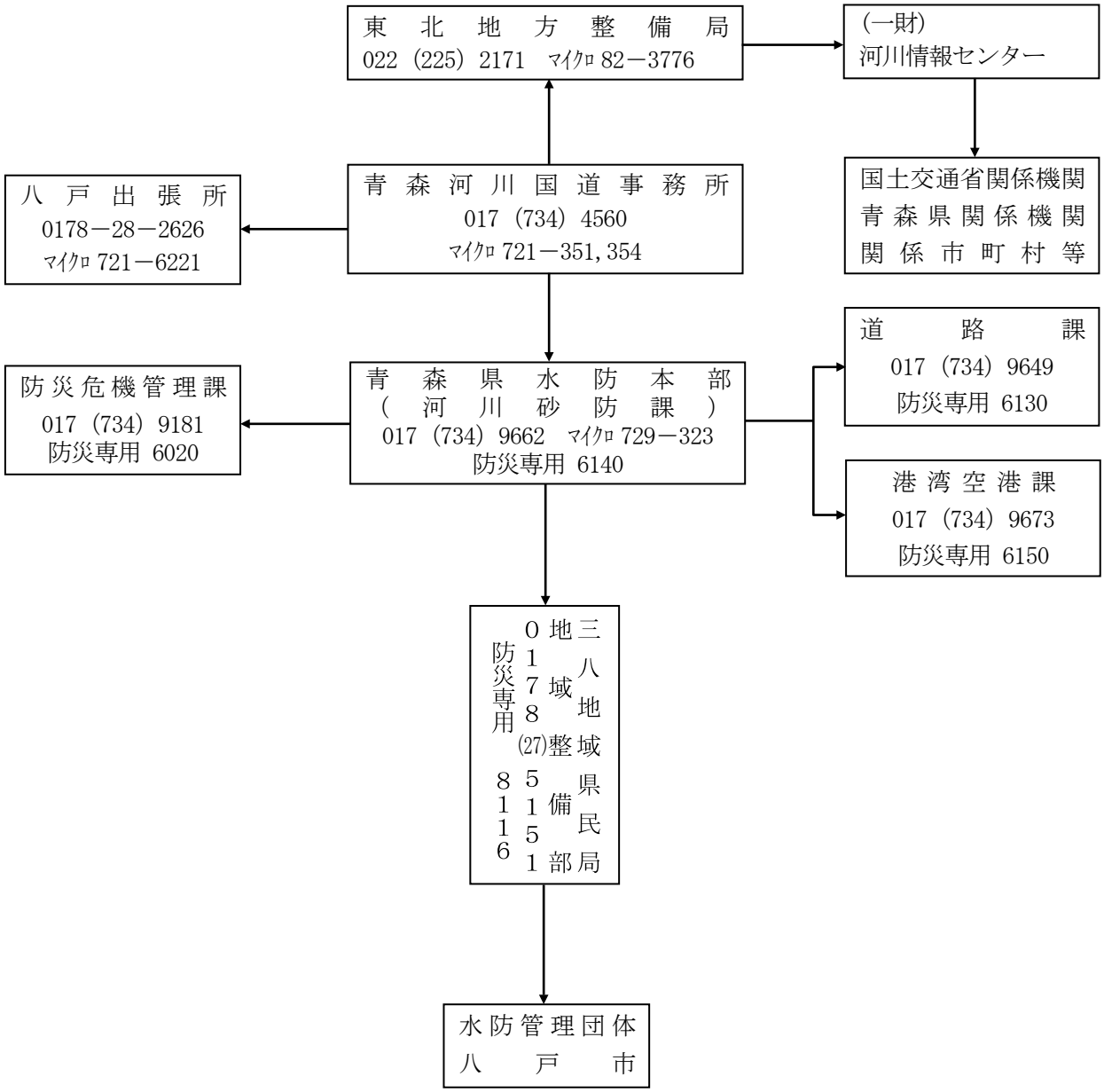

※防災専用・・・県防災情報ネットワーク専用電話

４－１－21　高瀬川水防警報伝達系統図（高瀬川）

③　高瀬川水防警報伝達系統図（高瀬川）

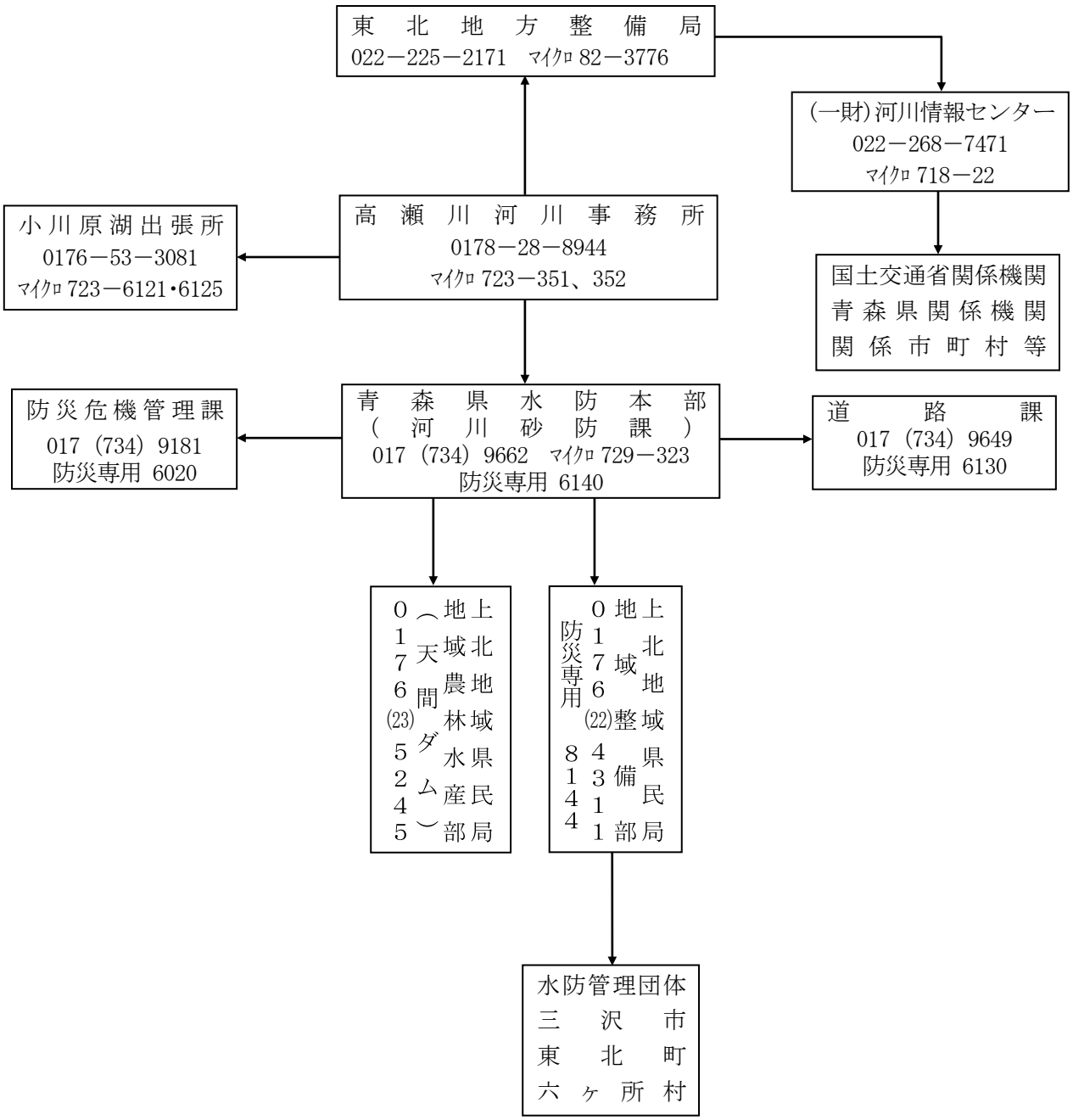

※防災専用・・・県防災情報ネットワーク専用電話

４－１－22　水防警報伝達系統図（青森県）

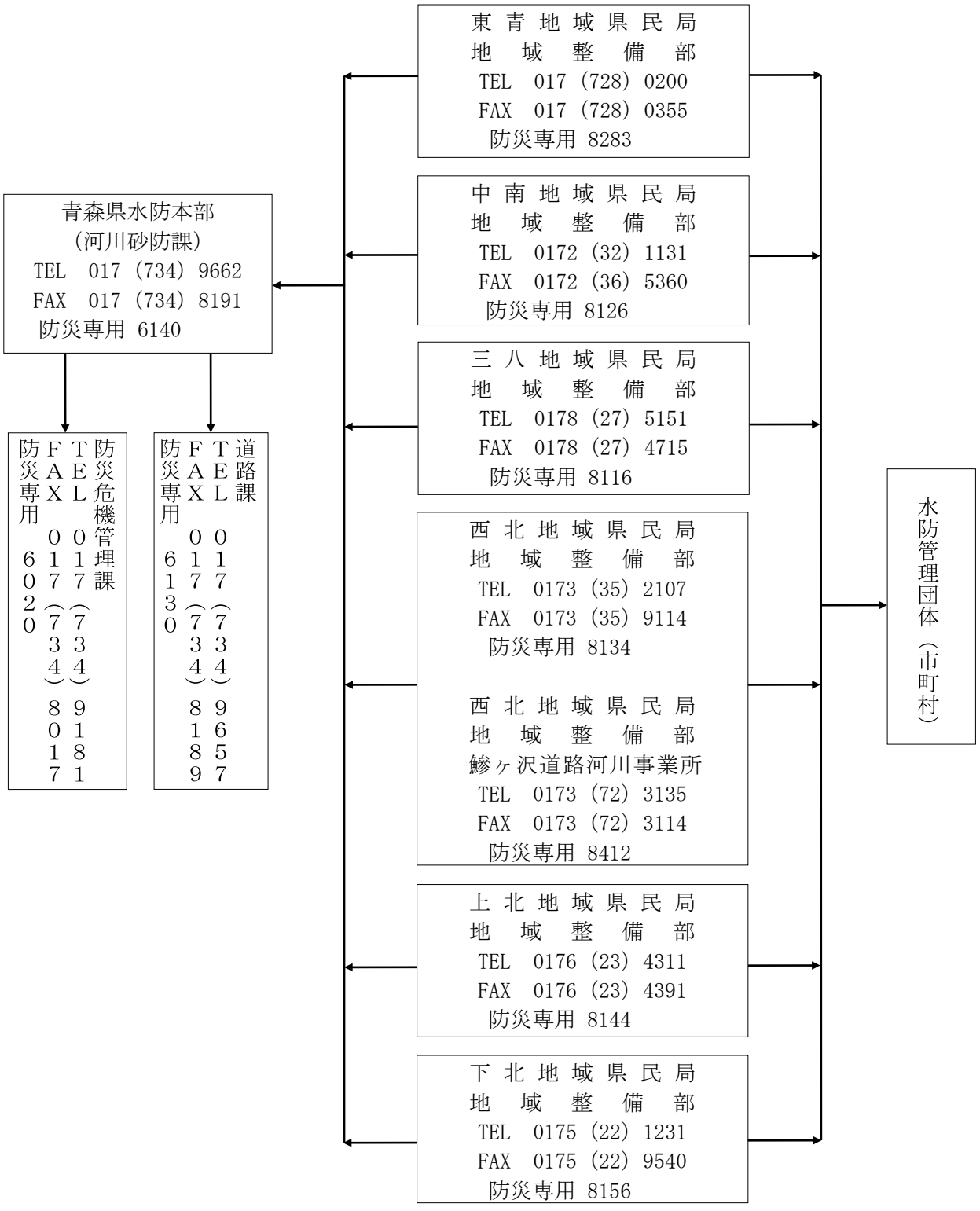

※通報はＦＡＸを基本とし、電話で確認する。

※防災専用・・・県防災情報ネットワーク専用電話

４－１－23　水防指令伝達系統図（青森県）

県が水防指令を発した場合に、県の水防体制に基づき関係機関に通知する系統を示す。

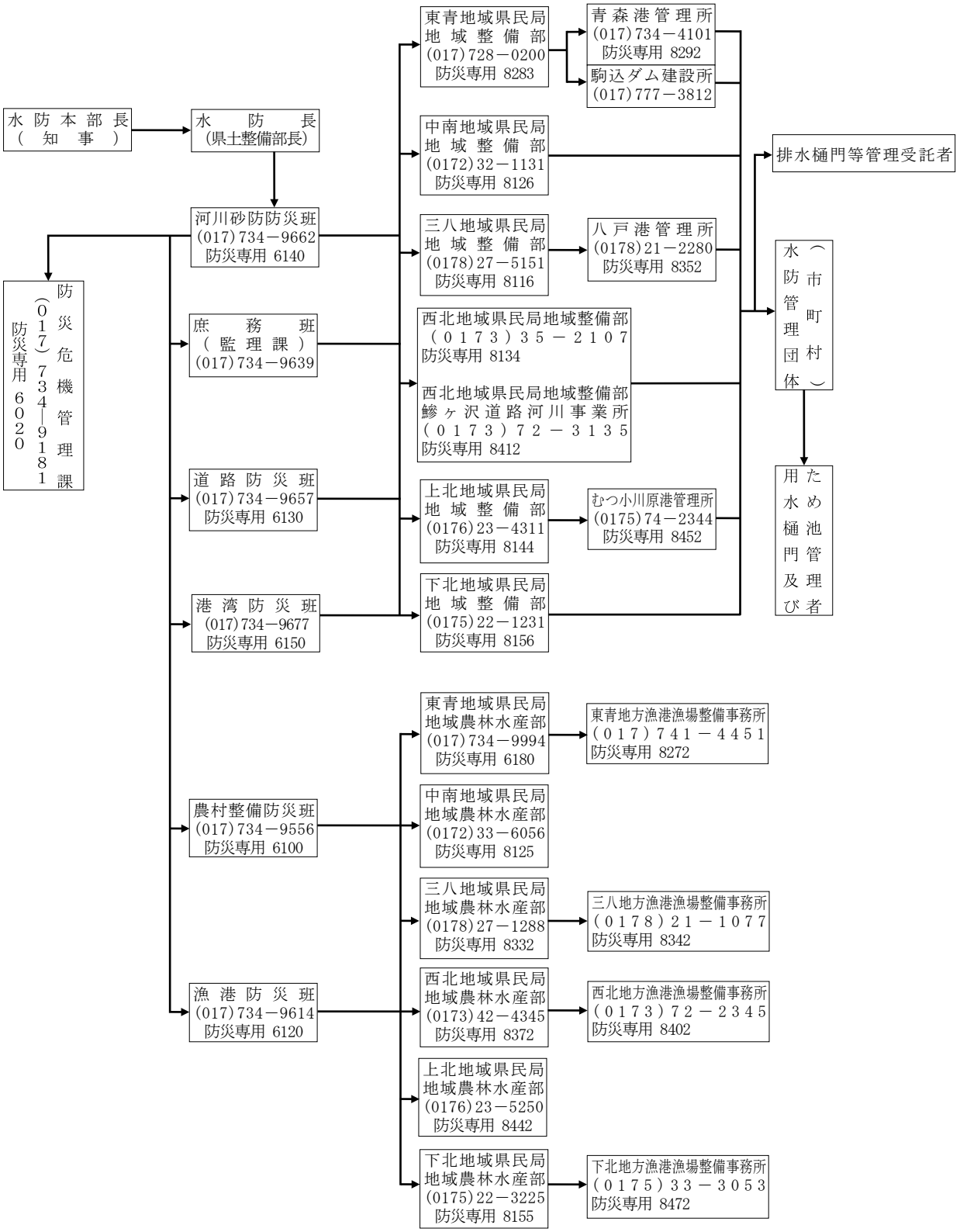

※防災専用・・・県防災情報ネットワーク専用電話

４－２－１　被害報告様式

(1)　各部課報告様式

ア　人的被害・建物被害関係

（所属名）

内訳 / 市町村名	人的被害				住家被害																	計			非住家被害				被害金額
	死者	行方不明	負傷		全壊・全焼及び流失			半壊及び半焼			一部破損			浸水											左に準じた主たる被害（棟数）				
			重傷	軽傷										床上			床下												
					棟数	世帯数	人員	棟数	世帯数	人員	棟数	世帯数	人員	棟数	世帯数	人員	棟数	世帯数	人員	棟数	世帯数	人員				全壊	半壊	床上	床下	（千円）
（記入例）																													
○○市	1		2	1	5	7	22	10	10	31	調査中			20	24	63	調査中			35	41	116	調査中				調査中		
○○町				2				1	1	4	2	2	3	5	7	21	調査中			8	10	28		10		調査中			＊＊＊
計	1		2	3	5	7	22	11	11	35	2	2	3	25	31	84				43	51	144		10				

イ　社会福祉施設、医療施設、生活衛生施設及び水道施設の被害状況

市町村名	施設種別	被害施設名	設置主体	建物延面積	被害延面積	被害の程度内容	被害金額（千円）
（記入例）							
○○市	介護老人保健施設	△△△苑	（社福）△△△	＊,＊＊＊㎡	＊＊＊㎡	津波により床上浸水した。被害状況は調査中だが、入所者は全員避難して無事である。	調査中
○○町	診療所	□□医院	（医療）□□□	＊,＊＊＊㎡	＊,＊＊＊㎡	地震で窓ガラスが割れる等の被害が発生。患者には被害は生じなかったが診療はできない状況。	＊＊＊
○○町	火葬場	○○火葬場	○○町			地震により設備に以上が発生。復旧するまで稼働ができない状況。	

平成　　年　　月　　日の（災害名）に係る被害状況（平成　　年　　月　　日　　時　　分 現在）

市町村名	発生年月日	住家・非住家	程度	発生場所	被災状況
（記入例：被害状況報告の詳細を記載するもので、報告する件数と整合を図ること）					
○○市	平成xx年xx月xx日	人的被害	重症	○○市○○町○丁目	地震により住居が倒壊し下敷きとなる。○○病院に搬送され治療中。
○○市	平成xx年xx月xx日	住家	全壊	○○市○○町○丁目	地震により倒壊。
○○市	平成xx年xx月xx日	非住家	床上浸水	○○市○○町○丁目	津波により床上浸水した。
○○町	平成xx年xx月xx日	人的被害	軽症	○○町○○	割れた窓ガラスの破片により擦り傷を負ったが、病院で治療を受け帰宅。
○○町	平成xx年xx月xx日	住家	半壊	○○町○○	地震により一部の部屋の天井が崩れた。
○○町	平成xx年xx月xx日	非住家	一部破損	○○町○○	小屋の一部が破損した。
※非住家の一部破損については、被害状況報告には記載する必要はないが、可能な範囲で記載すること。					

ウ　救　助　関　係

○月　○日　発(受)　○月　○日
○時　○○分　信者　○時　○○分
発　(受)　氏名　現　在

市町村名	避難所		応急仮設住宅		炊き出し	飲料水		被服、寝具等				医療及び助産					救出		応急処理	学用品		埋葬	死体の捜索処理	障害物の除去
	箇所数（カ所）	収容実人数（人）	設置戸数（戸）	完成戸数（戸）	給食実人数（人）	対象人員（人）	給水車台数（台）	世帯数（世帯）	被服（点）	寝具（点）	その他（点）	医療班（班）	医療班（人）	医療機関（機関）	医療機関（人）	分べん者数（人）	救出人員（人）	行方不明（人）	対象数（世帯）	小学生（人）	中学生（人）	埋葬数（体）	処理数（体）	対象世帯数（世帯）

エ　福祉施設関係　　月　　日　　時現在　健康福祉政策課担当者

市町村	福祉施設種別	被害施設名	設置主体	建物延面積	被害延面積	被害の程度内容	被害金額
				㎡	㎡		千円
計							

オ　医療施設関係　　月　　日　　時現在　健康福祉政策課担当者

（金額単位　千円）

市町村	被害施設名	被害の程度							
		全壊	半壊	全焼	半焼	流失	浸水	その他	
		㎡	㎡	㎡	㎡	㎡	㎡	㎡	
計									

カ　環境衛生施設関係　　月　　日　　時現在（健康福祉政策課／県民生活文化課）担当者

（金額単位　千円）

区分／市町村名	被害内容	被害額
計		

注）　被害内容には上水道、簡易水道、廃棄物処理施設ごとに、かつその被害程度を記入すること。

キ　水稲関係

①　水　　害

市町村名	作付面積	被害面積		被害減収量	単価	被害額	埋没・決壊		土砂流入		冠水								浸水被害面積	被害農家	
		計	うち被害率30%以上				被害面積	被害量	被害面積	被害量	被害面積	冠水期間						被害量		戸数	うち被害率30%以上の被害農家
												1日未満	1～2日	3～4日	5～6日	7日以上	冠水中				
	ha	ha	ha	t	円	千円	ha	t	ha	t	ha	ha	ha	ha	ha	ha	ha	t	ha	戸	戸
◎	△	◎					(　) ◎	△	(　) ◎	△	(　) ◎	(　) △	(　) △	(　) △	(　) △	(　) △	△	△	(　) ◎ △	△	

<注>1．第１報（災害発生後直ちに報告）は◎のみ報告する。第２報以後は、把握でき次第△印を含めて報告する。確定報告は全ての欄に記入し報告する。（以下の様式についても同様）
2．冠水期間については、明確になった面積については、期間区分とし、その時点の冠水中の面積は「冠水中」として報告する。浸水については、水が引いた後も差し引かず、「浸水被害面積」として報告する。
3．被害面積等の上段（　）には、被害率を記入する。
4．被害様相は次の区分による。
ア　埋没・決壊：土砂が畦畔の高さを越えて堆積したもの及び耕土が流出したもの
イ　土砂流入：土砂の堆積が畦畔の高さまで達しないもの。
ウ　冠水：稲が全部水中に没したもの
エ　浸水：水が畦畔の高さを越えて、かつ冠水には至らないもの。

②　潮風害、干害、風害、冷害等

被害の種類

市町村名	作付面積	被害面積		被害減収量	単価	被害額	被害程度別面積				減収量				被害農家	
		計	うち被害率30%以上				30%未満	30～50%未満	50～70%未満	70%以上	30%未満	30～50%未満	50～70%未満	70%以上	戸数	うち被害率30%以上の被害農家
	ha	ha	ha	t	円	千円	ha	ha	ha	ha	t	t	t	t	戸	戸
◎	△	◎		△	△	△	△	△	△	△	△	△	△	△	△	

ク　りんご・特産果樹被害

①　風害

市町村名	樹種名	栽培面積	災害の種類	種目	被害程度別面積					被害量				被害金額	備考
					計	30%未満	30～50%未満	50～70%未満	70%以上	落果			樹上損傷		
										計	減収	品質低下			
					ha・本	ha・本	ha・本	ha・本	ha・本	t	t	t	t	千円	
			風害	果実被害 樹体損傷 わい性台 普通台											りんごの樹体損傷は、わい性台と普通台に区分する。
◎	◎	△	◎	◎	◎	△	△	△	△	△	△	△	△	△	
合計															
被害戸数					戸										

②　風害以外

市町村名	樹種名	栽培面積	災害の種類	種目	被害程度別面積					被害量		被害金額	備考
					計	30%未満	30～50%未満	50～70%未満	70%以上	減収	品質低下		
					ha・本	ha・本	ha・本	ha・本	ha・本	t	t	千円	
			水害 凍霜害 雪害 雹害	園地浸水 樹冠浸水 花そう被害 果実被害 樹体損傷 わい性台 普通台									園地浸水は状況報告時のみ使用する。 りんごの樹体損傷は、わい性台と普通台に区分する。
◎	◎	△	◎	◎	◎	△	△	△	△	△	△	△	
合計													
被害戸数					戸								

ケ　畑作、野菜、花き、桑樹被害

市町村名	品目毎	作　型	被害程度別面積（ha）					被害減収量（t・本・鉢）					単　価（円）	被害額（千円）	備　考
			計	30%未満	30～50%未満	50～70%未満	70%以上	計	30%未満	30～50%未満	50～70%未満	70%以上			
◎	◎	△	◎	△	△	△	△	△	△	△	△	△	△	△	
合　計															

＜注＞作型の欄には、災害暦等を参考の上、春まき栽培、夏まき栽培及び露地、マルチ等の区分を記入する。
　　備考欄には、被害の態様及び別に定めるもの以外については、被害減収量算定根拠を記入する。

コ　畜産関係被害

①　家畜・畜産物

区分／市町村名										備　考
	被害数量（頭羽数等）	単価（円）	被害額（千円）	被害数量（頭羽数等）	単価（円）	被害額（千円）	被害数量（頭羽数等）	単価（円）	被害額（千円）	
◎	（　　） ◎	△	△	（　　） ◎	△	△	（　　） ◎	△	△	
合　　計										

＜注＞区分欄には乳用牛、肉用牛、豚、採卵鶏、ブロイラー、馬、めん羊、配合飼料、牧乾草、購入粗飼料、牛乳、卵等を記入被害数量欄の（　）内には箇所数を記入し、備考欄には被害態様等を記入

②　牧草、飼料作物等

市町村名	作物名	被害の態様		被害程度別面積（ha）					被害減収量（t）					単　価（円）	被害額（千円）	備考
				計	30%未満	30～50%未満	50～70%未満	70%以上	計	30%未満	30～50%未満	50～70%未満	70%以上			
◎	◎	内訳	◎	◎	△	△	△	△	△	△	△	△	△	△	△	
	合　　計															

＜注＞１　被害態様の欄には、枯死、牧草腐敗、埋没、決壊、倒伏、冠水、流失等の被害の態様を記入し、この態様別に被害面積、被害減収量を記入する。
　　２　備考欄に箇所数等を記入する。
　　３　牧草については、生育時期により生産量が異なるため、年間生産量に対する生育時期別割合は、次の数値を参考とされたい。
　　牧草の年間収量に占める生育時期別割合　　１番草５０％　　２番草３０％　　３番草　２０％

サ　農業関係共同利用施設被害

①　農業協同組合及び同連合会所有のもの

市町村名

（単位：㎡、千円）

種類名	被害施設名	全壊			大破			中破			小破			計			備考
		件数	面積	被害額	件数	面積	被害額	件数	面積	被害額	件数	面積	被害額	件数	面積	被害額	
◎	（　　）																
	（　　）																
	（　　）																
	計													◎		△	
◎	（　　）																
	（　　）																
	（　　）																
	計													◎		△	
◎	（　　）																
	（　　）																
	（　　）																
	計													◎		△	
合計																	

＜注＞1　種類名には「耕種関係」「畜産関係」「園芸関係」「その他」「自然牧野」の別を記入する。
※「耕種関係」には稲、麦類、雑穀、いも類、豆類等の保管、農耕等に供する関係施設をいう。
「園芸関係」には、工芸作物（たばこ等）関係施設を含む。
「その他」には、「自然牧野」以外のもので他の分類に属さないもの（有線放送、発配電施設等）を記入する。
用途が複数の施設については、その主たる用途により分類した上で記入する。
2　被害施設名欄の下段（　）内には所有者名を記入する。ただし、パイプハウス等件数の多いものは、不要とする。
3　建物及びパイプハウス等の被害件数は被害を受けた棟数とする。

② その他所有のもの

市町村名

（単位：㎡、千円）

種類名	被害施設名	全壊			大破			中破			小破			計			備考
		件数	面積	被害額	件数	面積	被害額	件数	面積	被害額	件数	面積	被害額	件数	面積	被害額	
◎	（　　）																
	（　　）																
	（　　）																
	計													◎		△	
◎	（　　）																
	（　　）																
	（　　）																
	計													◎		△	
◎	（　　）																
	（　　）																
	（　　）																
	計													◎		△	
合計																	

＜注＞1　注記は①と同じ。

③　農業関係非共同利用施設及び地方公共団体施設被害

市町村名

（単位：㎡、千円）

種類名	被害施設名	全壊			大破			中破			小破			計			備考
		件数	面積	被害額	件数	面積	被害額	件数	面積	被害額	件数	面積	被害額	件数	面積	被害額	
◎	（　　）																
	（　　）																
	（　　）																
	計													◎		△	
◎	（　　）																
	（　　）																
	（　　）																
	計													◎		△	
◎	（　　）																
	（　　）																
	（　　）																
	計													◎		△	
合計																	

＜注＞1　注記は①と同じ。

シ　農業協同組合及び全国農業協同組合連合会青森県本部の在庫品被害

市町村名

種　　類		数　　量	単　位	単　価	被害額	備考
生産資材	（　　）					
	（　　）					
	（　　）					
	（　　）					
	（　　）					
	（　　）					
	（　　）					
	計	◎			△	
その他	（　　）					
	（　　）					
	（　　）					
	（　　）					
	（　　）					
	（　　）					
	（　　）					
	（　　）					
	計	◎			△	
合　　計						

＜注＞1．在庫品とは、農業協同組合及び全国農業協同組合連合会青森県本部の所有又は管理するものをいう。
2．「種類」欄の（　）内には農協等名を記入する。
3．備考欄には被害の態様を記入する。

ス　林業関係被害

（その１）［概況・確定報告］

災害名：

平成　　年　　月　　日　　現在

（単位：千円）

区　　分		林　産　施　設　等						林　　産　　物　　等								計	
地域農林水産部		林産施設等		苗畑施設		小計		林産物		種苗		林産物間接被害		小計			
	市町村	数量	被害額	数量	被害額	数量	被害額	数量	被害額	数量	被害額	数量	被害額	数量	被害額	数量	被害額
合　　計																	

注　1.「数量」欄には、被害の箇所数、面積等を記入する。
2.「林産施設等」被害とは、木材倉庫・貯木場・木材加工施設、木炭加工施設、わさび・しいたけ等育成・加工施設等の全壊、半壊をいう。
3.「苗畑施設」被害とは、畑地流出、畑地埋没、潅水施設破損、堆肥舎倒壊等をいう。
4.「林産物」被害とは、立木・素材・製材等の木材被害、薪炭原木・木炭等の薪炭被害、しいたけ・わさび等の特用林産物被害と利用伐期令級未満の造林地被害の合計をいう。
5.「苗畑」被害欄には、樹種・面積・本数（千本、年生）を記入する。
6.「林産物間接被害」とは、道路の決壊、橋梁の破損、その他により運搬が不能となって滞貨した林産物等（木材・薪炭・特用林産物）をいう。

（その２）［速報・概況・確定報告］

災害名：

平成　　年　　月　　日　　時　　現在

（金額単位：千円）

区　　分		林　　地				施　　設　　等										林野火災			備　考
地域農林水産部		崩壊地		地すべり		海岸		治山		地すべり		小計		林道					
	市町村	数量	被害金額	数量	被害金額	数量	被害金額	数量	被害金額	数量	被害金額	数量	被害金額	数量	被害金額	件数	面積	被害金額	
		箇所 ｈａ		箇所 ｈａ		箇所 (M) ｈａ		箇所 (M) ｈａ		箇所 (M) ｈａ		箇所 (M) ｈａ		路線 箇所 M		件	ha		

様式②

治山災害報告（速報、概況、確定報告）

（　　）地域農林水産部　　第　　報（　月　日　　時現在）					
場　所	郡・市　　町・村　　大字　　地番				
発生日時	月　日　時　異常気象名（災害名）				
原　因	連続雨量	mm	月　日　時　～　月　日　時（観測所名　）		
	最大日雨量	mm	月　日　時　～　月　日　時（観測所名　）		
	最大時間雨量	mm	日　時　～　日　時（観測所名　）		
	その他の概況				
崩壊の状況	崩壊の位置（尾根・中腹斜面・谷頭部・渓岸）				
	崩壊の分類（尾根・中腹斜面・谷頭部・渓岸）				
	斜面形（散水形　・　集水形　・　平衡形）				
	崩壊深				
	崩壊面積　㎡				
	崩壊又は流失土砂量				
	湧水の有無　有　無　不明				
	その他				
被害状況	死者・負傷者等	死者　名・行方不明　名・負傷者　名			
	家屋被害	全壊　戸・半壊　戸・一部破損　戸			
	道路被害	国・県道　m・その他道路　m・鉄道　m			
	その他				
応急対策					
復旧計画	事業名　・　工事費　千円　・　工事内容				
直接保全	人家　戸・耕地　ha・国・県道　m・その他道路　m				
対　象	農用水路　m　・　公共施設　・　その他				
適用法律の施行状況	保安林指定	有　無　保安林種　指定年月日			
	保安施設地区指定	有　無　指定年月日			
	山地災害危険地区	有　無　危険地区番号			
	砂防指定地	有　無　保安林種　指定年月日			
	急傾斜地崩壊危険区域	有　無　保安林種　指定年月日			
	地すべり防止区域	有　無　保安林種　指定年月日			
備　考					
送受信	月　日　時	送信者氏名		受信者氏名	

様式③―１

林道被害（速報、概況、確定報告）

月　　日現在

災害名
発生年月日　　平成　　年　　月　　日

地域農林水産部

種別＼被害状況		路線数	箇所数	延長	被害額	備考
林道施設						
内	内未成					
	内転属					
	橋梁					
	小災害					

（注）１　内未成（　）内書、内転属（（　））とし、橋梁、小災害は、裸書で内書してください。
　　２　添付書類
　　⑴　気象概況
　　⑵　被害状況図
　　⑶　一般的被害状況図（例えば河川の増水及び氾濫状況、人家及び土木建造物の被害状況等）

様式③―２

林道施設災害被災一覧表

地域農林水産部
（単位:千円）

路線名	市町村別	種別	巾員	延長	被害額	左の内訳				備考
						切土	盛土	橋梁		

様式③―３

平成　　年発生林道施設災害気象一覧表

地域農林水産部

災害名	観測所	発生月日	観測時間	雨量			適用市町村	適用路線	備考
				降雨量	融雪量	計			

様式④

林　野　火　災　速　報

宛　　先	林政課森林整備グループ　　ＦＡＸ　０１７－７３４－８１４５
送　信　内　容	概況（第　　報）　　時現在　・　確定　　（同欄は必ず記載のこと）
発信月日･発信者	年　　月　　日　　地域農林水産部　　課　氏名

1　り災日時	平成　　年　　月　　日　　時　　分　出火・覚知・延焼中 平成　　年　　月　　日　　時　　分　鎮火　　（　　ｈａ）
2　火災の概要	天候（　）・風向（　）・風速（　）・延焼拡大の見込み　あり・なし
3　出火場所	市郡　　町村大字　　字　　番地 （　　林班　　小班　　番号）
4　図　面　等	位置図（1/50,000）、森林施業図（1/5,000）を必ず添付すること。
5　出火原因	たばこ・たき火・火入れ・火遊び・不明・その他（　　）
6　被害状況	(1)　焼損面積等（消防・警察発表・事務所調査）

所有形態別	地床別	樹種別	人天別	林齢	面積　ｈａ		被害材積㎥	損害額 千円	森林保険有無

(2)　人的被害　　死者　　人、理由　　負傷者　　人、理由
(3)　建物の被害　全焼　住家　　棟、非住家　　棟、その他（　　）　棟
　　半焼　住家　　棟、非住家　　棟、その他（　　）　棟
(4)　他法令等の有無(保安林､自然公園等)
(5)　その他の被害

7　消火活動	(1)　消防署　車輌　　台　　人員　　人 (2)　消防団　車輌　　台　　人員　　人 (3)　自衛隊　出動要請　　月　　日　　時　　分 地上部隊　車輌　　台　人員　　人　駐屯地 ヘリコプター　　機 (4)　その他　防災ヘリコプター
8　その他参考事項	(1)　報道の状況　新聞・ニュース (2)　その他

※　地床別欄には、山林、原野、牧野別に記入する。
※　面積の確定に当たっては、消防機関等と協議の上決定すること。

様式⑤

林業関係被害状況報告（第　　報）

平成　　年　　月　　日　　時現在

（金額単位：千円）

災害発生年月日	災害発生箇所				林地荒廃				施設等						林道			林野火災			備考
					崩壊地		地すべり		海岸		治山		地すべり								
	郡・市	町・村	大字	字	被害状況 数量	被害金額	被害状況 数量	被害金額	被害状況 数量	被害金額	被害状況 数量	被害金額	被害状況 数量	被害金額	被害状況	路線 箇所 延長	被害金額	件数	面積	被害金額	

セ　農地及び農業用施設の被害額

「平成○○年○月○日～○日の○○による被害」

（単位：千円･ha）

市町村	被害報告額	左の内訳																		備考
		農地			農業用施設															
		箇所	面積	金額	頭首工		水路		ため池		揚水機		橋梁		道路		農地保全		施設小計	
					箇所	金額	箇所	金額	箇所	金額	箇所	金額	箇所	金額	箇所	金額	箇所	金額	箇所	金額	

ソ　水産業関係被害

様式　水産業関係被害　　月　　日　　時現在

区分 / 市町村名	水産業関係施設被害																					
	共同利用施設			非共同利用施設			地方公共団体施設			漁船												
	施設名	数量	金額	施設名	数量	金額	施設名	数量	金額	規模		滅失		大破		中破		小破		計	
												隻数	金額	隻数	金額	隻数	金額	隻数	金額	隻数	金額
										無動力											
										動力	5t未満										
											5t以上										
計																					

水産業関係施設被害									(A) 施設等被害計	(B) 水産物被害			(C) 組合在庫品被害			(D) = (B) + (C) 水産業等被害合計	(A) + (D) 水産業関係被害合計
漁具・資材			養殖関係			地方公共団体施設											
種類	数量	金額	種類	数量	金額	施設名	数量	金額		種類	数量	金額	種類	数量	金額		

タ　漁港施設関係被害（漁港海岸施設を含む）

災　害　速　報
（第　報）

漁港関係施設

被害報告額調書への記入	記入者
年　月　日	

都道府県名	青森県	発信年月日	年　月　日
		報　告　者	

異常気象名（年月日）

気象状況	風　速	10分間最大　　m/s　（　年　月　日　時　分）
	その他	

被　害　状　況　（金額単位：百万円）						
漁港名又は地区名	事業主体	施設名	工種	被災数量	復旧見込工事費	備考（築造事業名年度等）
計	件					

一般被害状況

(1) 海岸以外のものの被害状況

人的被害		死者	人	耕地被害	水田	流失埋没	ha
		負傷者	人			冠水	ha
		行方不明者	人		畑	流失埋没	ha
建物被害	一般	全壊	戸			冠水	ha
		半壊	戸	鉄道・軌道被害			
		流失	戸	漁船被害		一隻	t
	共同利用	漁具倉庫(全壊)	戸	漁具被害			
		漁具倉庫(半壊)	戸	減産見込	農産物	米	t
		農業用施設	棟			麦	t
					水産物	魚類	t
						貝類	t
						藻類	t
					合計		t

(2) 漁港関係以外の公共土木施設被害状況

(単位：千円)

		被害		摘要
公共土木施設	河川	箇所数	金額	
	海岸(注)			
	砂防設備			
	道路			
	橋梁			
	港湾			
	計			
農林施設	農地海岸			
	林地荒廃防止施設			
	計			
学校施設				
その他公共施設				
合計				

(注) 上記の海岸は、漁港海岸以外(建設海岸等)の被害状況を記載

チ　商工業、観光施設関係　　月　　日　　時現在　商工政策課担当者

（金額単位　千円）

区分 / 市町村名	被害内容	被害金額
計		

注）　被害内容は、鉱山、商店、事業所ごとにかつその被害程度を記入すること。

ツ　土木施設関係　　月　　日　　時現在　監理課担当者

（ア）県　工　事

区分 / 市町村名	河川		海岸		砂防設備		地すべり防止施設		急傾斜地崩壊防止施設		道路		橋梁		下水道		港湾		合計		主たる被害場所及び内容
	被害箇所数	被害金額	被害箇所数	被害金額	被害箇所数	被害金額	被害箇所数	被害金額	被害箇所数	被害金額	被害箇所数	被害金額	被害箇所数	被害金額	被害箇所数	被害金額	被害箇所数	被害金額	被害箇所数	被害金額	
計																					

（ア）県　工　事

（金額単位　千円）

区分 / 市町村名	河川		道路		橋梁		下水道		合計		主たる被害箇所名及び内容
	被害箇所数	被害金額	被害箇所数	被害金額	被害箇所数	被害金額	被害箇所数	被害金額	被害箇所数	被害金額	
計											

テ　文　教　関　係　　月　日　時現在　教育政策課担当者

（金額単位　千円）

区分＼設置者	児童・生徒（教職員、事務職員）被害（人）					教科書被害	学校施設																社会教育施設						被害合計金額
	死亡	行方不明	重傷	軽傷	計		小学校		中学校		高等学校		大学		高等専門学校		特別支援学校		幼稚園		専修学校各種学校		社会教育施設		社会体育施設		文化財		
							校数	金額	校数	金額	校数	金額	校数	金額	校数	金額	校数	金額	園数	金額	校数	金額	施設数	金額	施設数	金額	件数	金額	
計																													

ト　応急対策状況　　課担当者

区分	措置事項	措置月日
1．被害地の調査連絡		
2．応急措置		
3．本省等に対する連絡		
4．本省、国会等の調査査定等		
5．その他		

注）各課ごとに作成すること

⑵ **市町村から県への報告様式（(1) を除く主な物）**

被害状況即報・確定報告

様式１

市町村				区分				被害
災害名 報告番号	災害名 第　報 （　月　日　時現在）			そ	田	流失・埋没	ha	
						冠水	ha	
					畑	流失・埋没	ha	
						冠水	ha	
報告者名					文教施設		箇所	
					病院		箇所	
区分			被害		道路		箇所	
人的被害	死者		人		橋りょう		箇所	
	行方不明者		人		河川		箇所	
	負傷者	重傷	人		港湾		箇所	
		軽傷	人		砂防		箇所	
住家被害	全壊		棟	の	清掃施設		箇所	
			世帯		崖くずれ		箇所	
			人		鉄道不通		箇所	
	半壊		棟		被害船舶		隻	
			世帯		水道		戸	
			人		電話		回線	
	一部破損		棟		電気		戸	
			世帯		ガス		戸	
			人		ブロック塀等		箇所	
	床上浸水		棟					
			世帯					
			人					
	床下浸水		棟		り災世帯数		世帯	
			世帯		り災者数		人	
			人	火災発生	建物		件	
非住家	公共建物		棟		危険物		件	
	その他		棟		その他		件	

<table>
<tr><td colspan="3">区　　分</td><td>被　　害</td><td rowspan="4">市町村災害対策本部</td><td>名称</td><td colspan="3"></td></tr>
<tr><td colspan="2">公立文教施設</td><td>千円</td><td></td><td>設置</td><td colspan="3">月　日　時</td></tr>
<tr><td colspan="2">農林水産業施設</td><td>千円</td><td></td><td>解散</td><td colspan="3">月　日　時</td></tr>
<tr><td colspan="2">公共土木施設</td><td>千円</td><td></td><td colspan="4"></td></tr>
<tr><td colspan="2">その他の公共施設</td><td>千円</td><td></td><td colspan="4" rowspan="3"></td></tr>
<tr><td colspan="2">小　　計</td><td>千円</td><td></td></tr>
<tr><td colspan="2"></td><td></td><td></td></tr>
<tr><td rowspan="8">そ
の
他</td><td>農業被害</td><td>千円</td><td></td><td colspan="4" rowspan="2"></td></tr>
<tr><td>林業被害</td><td>千円</td><td></td></tr>
<tr><td>畜産被害</td><td>千円</td><td></td><td colspan="2" rowspan="2">災害救助法の適用の有無</td><td>有</td><td>無</td></tr>
<tr><td>水産被害</td><td>千円</td><td></td><td colspan="2">○</td><td></td></tr>
<tr><td>商工被害</td><td>千円</td><td></td><td colspan="4" rowspan="3"></td></tr>
<tr><td></td><td></td><td></td></tr>
<tr><td></td><td></td><td></td></tr>
<tr><td>その他</td><td>千円</td><td></td><td colspan="2">消防職員出動延人数</td><td>人</td><td></td></tr>
<tr><td colspan="2">被害総額</td><td>千円</td><td></td><td colspan="2">消防団員出動延人数</td><td>人</td><td></td></tr>
<tr><td>備
考</td><td colspan="8">災害発生場所
災害発生年月日
災害の種類概要
応急対策の状況
・消防、水防、救急・救助等消防機関の活動状況
・避難の勧告・指示の状況
・避難所の設置状況
・他の地方公共団体への応援要請、応援活動の状況
・自衛隊の派遣要請、出動状況
・ボランティアセンター設置状況（設置の有無及び設置場所等）
・ボランティアの活動状況（受入の有無、派遣の有無等）
・その他関連事項</td></tr>
</table>

※　被害額は省略することができるものとする。

様式２

報告の時限		日時分現在	受信時刻	時分
発信機関			受信機関	
発信者名			受信者名	
内容				
発生	日時	日時分		
	場所			
	原因			
人的被害の状況	被害程度	１．死亡　２．行方不明　３．重傷　４．軽傷		
	氏名等	（氏名　　）（生年月日　　）（性別　　）		
	住所			
	収容先			
	その他参考事項（応急処置、情報源、確認、未確認の別、世帯主及び続柄等）			

住家被害の状況	全壊	半壊	一部破損	床上浸水	床下浸水
	棟	棟	棟	棟	棟
	世帯	世帯	世帯	世帯	世帯
	人	人	人	人	人
	応急対策の状況				

様式３

避難状況・救護所開設状況

（第　　報）

報告の時限	日時分現在	受信時刻	時分
発信機関		受信機関	
発信者名		受信者名	

内容							
避難状況	避難先	地区名	避難の勧告、指示の種別及び日時	世帯数	人数	屋内屋外の別	今後の見通し
			（勧告、指示、自主） 日　時　分	世帯	人	屋内 屋外	
			（勧告、指示、自主） 日　時　分			屋内 屋外	
			（勧告、指示、自主） 日　時　分			屋内 屋外	
			（勧告、指示、自主） 日　時　分			屋内 屋外	
			（勧告、指示、自主） 日　時　分			屋内 屋外	

救護所開設状況	救護所名	設置場所	収容人数		実施機関
			重傷	軽傷	

様式４

公　共　施　設　被　害

（第　　報）

報告の時限		日　時　分現在	受信時刻	時　分
発信機関			受信機関	
発信者名			受信者名	
内　容				
被害区分		ア．河川　イ．海岸　ウ．貯水池・ため池等　エ．砂防　オ．港湾・漁港 カ．道路　キ．鉄道　ク．電信・電話　ケ．電力　コ．ガス　サ．水道 シ．その他（　　）		
発生	日時	日　時　分		
	場所			
	原因			
状況	被害区域区間			
	管理者	（電話　　）		
	被害程度（概要）			
	応急対策の状況			
	復旧見込			
	その他参考事項			

表２被害報告一覧表

区分	県主管課	経由機関	報告大別	報告事項	根拠法令	報告内容	主管官庁
総合被害報告	防災危機管理課		災害全般	総合被害報告	災害対策基本法	被害の状況・被害の程度・応急措置の概要	消防庁
事業別被害報告	消防保安課		消防	火災及び危険物災害報告	消防組織法	火災の状況・被害の程度・消防機関の活動	〃
	防災危機管理課	健康福祉政策課	自然災害	被災者生活再建支援法関係報告	被災者生活再建支援法	自然災害概況、住宅に被害を受けた世帯の状況等	内閣府防災担当（被災者生活再建支援法人）
	健康福祉政策課	地域県民局地域健康福祉部福祉総室/福祉こども総室	一般災害	災害救助法関係報告	災害救助法	人的被害・家屋被害・救助実施状況	厚生労働省社会・援護局
	〃	〃	福祉施設	社会福祉施設被害報告		社会福祉施設	厚生労働省社会・援護局、老健局、雇用均等・児童家庭局
	医療薬務課	〃 保健総室	医務施設	公的医療機関被害報告	厚生労働省通達	災害復旧事業費	厚生労働省医政局
	保健衛生課	〃	防疫	被害状況報告	感染症の予防及び感染症の患者に対する医療に関する法律	家屋被害・患者発生	厚生労働省健康局
	〃	〃	〃	防疫活動報告	〃	家屋被害・患者発生防疫活動・経費	〃
	〃	〃	水道	水道施設被害報告	厚生労働省通達	災害復旧事業費	〃
	〃	〃	と畜場及び火葬場施設	と畜場及び火葬場施設被害報告	〃	〃	〃
	環境政策課		廃棄物処理施設	廃棄物処理施設被害報告		被害の状況・被害の程度	環境省
	農林水産政策課（団体経営改善課・農産園芸課・りんご果樹課・畜産課)	地域県民局地域農林水産部	農林	農林業・畜産関係被害報告	農林水産省通達	農畜産物被害全般（農作物、農業関係施設等、家畜、畜産物、牧草飼料、畜産施設）	東北農政局
	農村整備課	〃	〃	農地農業用施設被害報告	農林施設暫定法	農地農業用施設	農水省農村振興局・東北農政局
	〃	〃	公共土木	海岸被害報告 地すべり被害報告	公共土木国庫負担法	海岸（農業用施設）地すべり防止施設	〃

区分	県主管課	経由機関	報告大別	報告事項	根拠法令	報告内容	主管官庁
事業別被害報告	林政課	地域県民局 地域農林水産部	農林	林業関係被害報告	農業施設暫定法	林業用施設（林地荒廃防止施設・林道）・共同利用施設	林野庁
	〃	〃	公共土木	林地・林業施設被害報告	公共土木国庫負担法	林地荒廃防止施設（山林砂防施設・海岸砂防施設）・地すべり防止施設	〃
	〃	〃	農林	林地荒廃関係被害報告	森林法	保安施設	〃
	水産振興課	〃	水産	水産業被害報告	農林水産省通知	共同利用施設・非共同利用施設・地方公共団体施設・漁船・漁具・養殖施設・漁場・養殖物・その他水産物・水産業協同組合在庫品	水産庁
	〃	〃	〃	〃	農林水産施設暫定法	共同利用施設	〃
	漁港漁場整備課	漁港漁場整備事務所	〃	〃	〃	沿岸漁場整備開発施設	〃
	〃	〃	〃	〃	〃	漁港施設	〃
	〃	〃	公共土木	農水省所管漁港施設被害報告	公共土木国庫負担法	海岸・漁港施設	〃
	河川砂防課	地域県民局 地域整備部	〃	国土交通省所管公共土木施設被害報告	〃	河川・海岸・道路・橋梁・砂防設備・急傾斜地崩壊防止施設・下水道施設・地すべり防止施設	国土交通省河川局
	〃	〃	〃	土砂災害報告	国土交通省通達	土砂災害による被害状況	〃
	〃	〃	〃	雪崩災害報告	〃	雪崩災害による被害状況	国土交通省河川局
	都市計画課		〃	国土交通省所管公共土木施設被害報告	〃	下水道施設	国土交通省水管理国土保全局
	〃		〃	〃	〃	公園緑地	国土交通省都市局

区分	県主管課	経由機関	報告大別	報告事項	根拠法令	報告内容	主管官庁
事業別被害報告	港湾空港課	港管理所・地域県民局地域整備部（港管理事務所）・空港管理事務所	公共土木	港湾空港関係公共土木施設被害報告	公共土木国庫負担法	海岸・港湾・空港施設	国土交通省 〃 港湾局 〃 航空局
	建築住宅課	地域県民局地域整備部	住宅	公営住宅被害報告	公営住宅法	公営住宅	国土交通省住宅局
	〃		建築物全般	建築物災害報告	建築基準法	被害の状況・程度	〃
	教育庁 教育政策課	教育事務所	公立学校	公立文教施設被害報告	公立学校施設災害復旧費国庫負担法	公立学校被害	文部科学省大臣官房文教施設部

４－２－２　災害写真の作成要綱

第１　目　　的

災害の実態を迅速的確に把握するとともに、応急対策、復旧対策について、政府当局或いは関係諸機関にその実情を報告し、かつ助成を要請する場合に、最も効果あらしめるために写真を整備することを目的とする。

第２　速報に要する写真収集の方法

１　市町村は災害発生の都度速やかに（可能な限り２４時間以内）次の方法により提出すること。

⑴　災害の場合は、ネガフィルム、印画等を関係する出先機関に提出すること。ただし未現像のものでも差支えないこと。

⑵　県本部の設置が予想されるような緊急かつ重大なる災害等の場合はネガフィルム、印画等を直接県関係部課に持参すること。ただし未現像のものでも差支えないこと。

２　県出先機関においても、１に準じて災害状況の説明に十分適した写真を撮影し、あわせてこの種写真の収集に努め市町村より提出された写真とともに速やかに所属主管課に持参すること。

３　災害関係各課が現地調査に出動する場合、必要に応じて写真撮影者を同道し、災害地の撮影と写真収集に努めること。なお、関係する災害の写真に拘泥することなく可能な限り全般的な災害写真の撮影に留意すること。例えば災害地に先着した者は土木施設の水害等のみでなく付近農作物等の被害状況を撮影しておく等である。

４　１～３までの写真は、情報収集要領により、速やかに広報班に提出すること。

５　１～４までは、掲示写真及び応急対策に必要な速報を主としたものであるが、復旧計画に要する写真については、次に掲げる第３の復旧計画に要する写真撮影の方法及び細目要領により措置するものとする。

第３　復旧計画に要する写真撮影の方法

１　災害地の全容写真２、３点程度

地域内の災害様態が一見して説明できるような災害最高時のもの

２　災害部分写真４、５点程度

前記の災害全容を部分的に撮影し、災害程度が歴然としているもの。

３　災害箇所の無災害箇所との比較対象写真

災害発生前と災害発生後と被害程度が一見してわかるように撮影したもの。

４　その他参考となるべき写真数点

当該災害程度を説明するに必要な災害地付近の状況写真

５　写真撮影に当たっては、敏速に行動し時期を失しないように留意すること。

以上を要するに一見して相手側を肯定せしめ得るような真実にして迫力性に富む写真をの撮影を工夫することであり、例えば風水害等自然災害の場合は、気象通報等に注意し災害発生前災害最高時及び終息時等比較対照できるものであれば最も効果的である。

６　土木災害、農林災害、火災等の撮影にあたって特に留意するべき細目については次の細目要領のとおりである。

第４　印画には撮影の日時、場所、被害物、施設名等の概要説明を付すること。

第５　撮影当時の災害状況を明らかにするため撮影箇所の概況及び今後の災害進展の見通し等、可能な限り参考事項の証明書を添付すること。

第６　写真の現像、引伸し等

1　第２によって撮影収集したものは、広報班において、ネガフィルムの現像並びに見本写真の引伸ばし、整理を行う。(カラー写真を除く）

2　速報並びに復旧計画等に要する写真作成は、必要に応じて関係各課が行う。

3　この写真作成にあたって、広報班は、管財班を通して関係業者を指定し、見本写真のネガフィルムを貸与するなど速やかな処理体制を措置するものとする。

細　目　要　領

第１　土木災害

1　被害前の写真を整理するため機会がある毎に、管内土木施設の現況の撮影及び保存に努めること。

2　河川災害については、被災箇所撮影のほか被害時の最高水位が判別できるよう量水標を撮影すること。量水標のない河川構造物を基準として最高水位を撮影すること。

3　海岸災害については、被災箇所撮影のほか最高水位が判別できるよう防波堤を基準として撮影すること。

4　道路並びに家屋の冠水については、完遂高を示して撮影すること。

5　被害最高時の河川水位、海岸波高の撮影に失敗したときは、その痕跡を撮影すること。

6　被害時の応急対策工事を施工する場合には、この工事進捗状況を綿密に撮影すること。

第２　農林災害

1　農作物（水稲、畑作、果物等）被害

⑴　風雪

ア　強風の状況

電柱又はポール等の対象物と農作物が風を受けている状況を比較した場面、あるいは吹き流し等を農作物の傍らに立て風がいかに強いかを明らかにした場面を撮影すること。

イ　農作物の倒伏の状況

㈠　水稲にあっては、水田の畦も画面に入れる等水田であることを明らかにし、他の牧草、雑草地と見違えられないような方法手段を講じて撮影すること。

㈡　畑作物にあっては、できるだけ大写しにし、作物名が判断できるよう撮影すること。

㈢　果樹にあっては、倒伏の状況が一見して判断できるようにするため、根本の露出部を強調するとともに倒伏樹全体の大きさを表現できるように工夫撮影すること。

ウ　農作物枝、葉の折損状況

㈠　水稲にあっては

a　水田の畦を画面に入れる等水田であることの表現に工夫を凝らし、被害の全容を撮影すること。

b　折損の甚だしいものと無被害のものと比較撮影すること。

㈡　畑作にあっては

a　作物名が判断できるような被害の全容を撮影すること。

b　被害の甚しいものを大写しで撮影すること。

㈢　果樹にあっては

a　折損部分を大写しで撮影すること。

b　折損枝の全容を撮影すること。

c　折損の多い果樹園の全容を撮影すること。

エ　被害農作物の状況

(ｱ)　畑作物（例えばかんらん、トマト、茄子等）にあっては

a　被害量を明確にした集積場面を大写しで撮影すること（この場合被害物を手に持って損傷の程度を説明している人物を入れてもよい。）

b　被害物を数個並べてその損傷の甚だしさを説明したものを撮影すること。

(ｲ)　果樹にあっては

a　被害落果量を明確にして集積場面を撮影すること。

b　被害果樹を数個並べてその損傷の甚だしさを写真で説明できるよう撮影すること。

c　樹上における果樹の損傷状況を大写しで撮影すること。

オ　その他

(ｱ)　その他被害の様相を明確に判断できるように写真表現に留意し、適切と思われる場面を工夫をこらしつつ数多く撮影すること。

(ｲ)　写真説明は、市町村名、大字名、作物品種名、被害団地の面積、被害の態様等明確に記入すること。

(2)　水害

ア　河川等の増水の状況

概ね風害の倒伏状況撮影に準ずる。

イ　農作物倒伏の状況

概ね風害の倒伏状況撮影に準ずる。

ウ　土砂の堆積流出の状況

エ　冠水の状況

(ｱ)　水稲畑作物にあっては冠水時の全容を撮影すること（ただし、退水後の状況も撮影する必要の生ずることもある。）

(ｲ)　果樹にあっては

a　冠水時の全容を撮影すること（他に退水後の状況も撮影する必要の生ずることもある。）

b　冠水後の果実の状況を大写しで撮影すること。

オ　その他

風害時のその他の項に準ずること。

(3)　雹害

ア　降雹の状況

降雹の大きさと降雹量を説明するため、物差、鉛筆等を対象物として雹の傍に置いて大写しで撮影すること。

イ　枝等の折損状況

概ね風害等の枝葉折損状況に準ずること。

ウ　被害農作物の状況

概ね風害等の被害農作物の状況に準ずること。

エ　その他

概ね風害等のその他の状況に準ずること。

(ｱ)　芽稚葉幼果その他の損傷状況をできるだけ大写しで撮影し、農作物の判断ができるように工夫すること。

⑷　その他の被害

⑴～⑶までは代表的な災害の例を述べたものであるが、他に波浪害、高潮害、病虫害、果実冷害、雪害、融雪害等数多くの災害の種類があるが、すべて前記の例を応用して適切な撮影を行うよう留意すること。

2　林業被害

⑴　林産物にあっては、写真による被害の表現が非常に困難なものが多いが、できるだけ写真表現に努力すること。

⑵　森林種苗にあっては、１農作物（水稲、畑作、果樹等）被害に準じて撮影すること。

⑶　林地林業用施設等にあっては、（1）の撮影に準ずること。

⑷　その他

概ね農作物（水稲、畑作、果樹等）被害に準ずること。

3　畜産被害

⑴　家畜の死亡、廃用、疾病、傷害等の状況を撮影し、簡単な説明を加えること。

⑵　その他

概ね１農作物（水稲、畑作、果樹等）被害に準ずること。

4　共同利用施設、非共同利用施設

施設の被害については、被害の態様によって撮影の方法もそれぞれ異なると思うが、できるだけ被災前の現況写真と被災後の写真とが比較できるよう努力すること。

このほか、施設の内部被害がある場合は、これについても詳細に撮影するよう留意すること。

第３　火災

1　被災前の写真を整備するために市町村にあっては特に人家、その他官公営病院、公共施設等の緻密している現況を撮影完備しておくこと。

2　火災の場合は、その最高時の写真も勿論であるが、寧ろ焼跡のものに重点を置くことが肝要である。

3　その他災害救助法を発動した場合は、次の状況写真が必要であること。

⑴　収容施設の全容及び内部の状況

⑵　炊き出しその他による食品配給及び飲料水の供給の状況

⑶　被服寝具、その他生活必需品及び学用品の供給の状況

⑷　医療及び助産の状況

⑸　被災者の救出状況

⑹　埋葬状況

４－２－３　ヘリコプターテレビ画像伝送システムの運営及び管理に関する覚書

本県におけるヘリコプターテレビ画像伝送システム（以下「ヘリテレシステム」という。）は、防災ヘリコプターと警察ヘリコプターを活用し、災害時における被災地等の画像を県災害対策本部その他の防災関係機関に送信するために整備されたものである。

このうち、警察ヘリコプターによるテレビ画像の送信については、その運営が知事部局と警察部局の両部局にわたるため、ヘリテレシステムの円滑な運営と適正な管理のために必要な事項を両部局間で定め、覚書を交わすものである。

（画像送信の要請）

第１条　知事は、災害応急対策活動の実施などのため必要があると認める場合には、警察本部長に対して、警察ヘリコプターを用いて災害現場等を上空から撮影し、そのテレビ画像をヘリテレシステムにより送信するよう求めることができる。知事がテレビ画像の送信を求めたときは、警察本部長は、これに応じるものとする。

なお、要請の活動事例は次のとおりである。

⑴　災害応急対策活動
⑵　災害予防活動
⑶　消防防災訓練活動
⑷　救急救助活動

（要請の手続き）

第２条　具体的な運航の要請は、消防防災課長が、地域課長に対して、電話等により、次の事項を明らかにして行うものとするが、事後速やかに、運航要請書を提出するものとする。

⑴　災害の種別
⑵　画像送信の日時、場所、主たる撮影の対象
⑶　その他必要な事項

２　運航の要請をしたときは、消防防災課長は、その旨を管財課長に連絡するものとする。

（要請の解除）

第３条　防災ヘリコプターが、災害初期段階における救急救助活動からヘリテレシステムによるテレビ画像の送信を主任務として活動できるようになった場合には、警察ヘリコプターへの運航要請は、速やかに解除するものとする。

（保 守 管 理）

第４条　ヘリテレシステムのため使用する施設設備の保守管理は、アンテナ等送信受信設備については警察本部が行い、鉄塔及び局舎については知事部局において行うものとする。

（そ　の　他）

第５条　この覚書に定める事項のほかヘリテレシステムの運営及び管理について疑義が生じた場合は、総務部長及び生活安全部長が協議して定める。

この覚書を証するため、総務部長及び生活安全部長が記名押印の上、各自その１通を所持する。

附　則

この覚書は、平成10年４月１日から施行する。

平成10年３月３１日

青森県総務部長　　山　口　柾　義

青森県警察本部生活安全部長　　片　岡　武　信

ヘリコプターテレビ画像送信に係る運航要請書

警察本部地域課長　　殿

要請者　　総務部消防防災課長

ヘリコプターによるテレビ画像の送信を下記のとおり要請します。

1　災害の種別	
2　画像送信日時	平成　　年　　月　　日（　　）　　時　　分
3　画像送信場所	
4　主たる撮影の対象	
5　災害等の状況	
6　その他	

平成　　年　　月　　日

４－３－２　青森県防災情報ネットワーク通信取扱要綱

第１章　総　　則

（趣　　旨）

第１条　この要綱は、災害の際における通信体制を確立し、被害の拡大防止及び迅速な災害復旧を図るために、県庁舎、県合同庁舎及び県出先機関に設置した青森県防災情報ネットワークの統制局、端末局及び無線局並びに「青森県防災情報ネットワーク及び青森県総合防災情報システムに関する協定書」（以下「協定書」という。）に基づき市町村、消防本部及び防災関係機関に設置した青森県防災情報ネットワークの端末局の通信に関し必要な事項を定めるものとする。

（定　　義）

第２条　この要綱において、次の各号に掲げる用語の意義は、それぞれ当該各号に定めるところによる。

⑴　ネットワーク　有線系を主回線、衛星携帯電話を予備回線とし、その他衛星系及び地上系無線を複合的に使用する通信の総体をいう。

⑵　統制局　県庁におけるネットワーク設備及びネットワーク設備の操作を行う者の総体をいう。

⑶　端末局　ネットワーク設備及びネットワーク設備の操作を行う者の総体（ただし、統制局及び無線局を除く。）をいう。

⑷　無線局　電波法（昭和２５年法律第１３１号）第２条第５号に規定する無線局をいう。

⑸　中継局　専ら電波の中継を行う無線局をいう。

⑹　陸上移動局　電波法施行規則（昭和２５年電波監理委員会規則第１４号）第４条第１項第１２号に規定する無線局をいう。

⑺　携帯局　電波法施行規則第４条第１項第１３号に規定する無線局をいう。

⑻　個別通信　任意の２地点間において行う音声・データの通信をいう。

⑼　一斉指令　県内の端末局に対し一斉に行うデータ通信よる指令をいう。

（統制局、端末局及び無線局）

第３条　統制局、協定書に基づき設置する端末局及び県機関に設置する端末局並びに無線局は、別表第１のとおりとする。

（端末局及び無線局の運用の事務の統括）

第４条　統制局は、端末局及び無線局の運用の事務を統括する。

（統制管理者及び副統制管理者）

第５条　統制局に統制管理者及び副統制管理者を置く。

２　統制管理者は青森県総務部行政改革・危機管理監を、副統制管理者は防災消防課を担当する青森県総務部次長をもって充てる。

３　統制管理者は、統制局の運用の事務を掌理する。

４　副統制管理者は、統制管理者を補佐し、統制管理者に事故があるときは、その職務を代行する。

（管　理　者）

第６条　統制局、端末局及び無線局に管理者を置く。

２　次の各号に掲げる統制局、端末局及び無線局の管理者は、当該各号に掲げる者をもって充てる。

⑴　統制局、防災関係機関局及び中継局　青森県総務部防災消防課長

⑵　合同庁舎局及び県出先機関局　当該端末局の設置される庁舎を管理する出先機関の長

⑶　市町村局　市町村長が定める者

⑷　消防本部局　消防長が定める者

⑸　陸上移動局及び携帯局　知事が指定する者

３　前項第１号に規定する管理者は、統制局の運用の事務を分掌し、及び同号に掲げる端末局及び無線局の運用の事務を掌理し、その他の管理者は、同項第２号から第５号までの端末局及び無線局の運用の事務を掌理する。

（通信取扱責任者等）

第７条　統制局、端末局及び無線局に、通信取扱責任者を置き、及び必要に応じ副通信取扱責任者を置く。

２　次の各号に掲げる統制局、端末局及び無線局の通信取扱責任者及び副通信取扱責任者は、当該各号に掲げる者をもって充てる。

⑴　統制局、合同庁舎局、県出先機関局、中継局、陸上移動局及び携帯局　知事が指定する者

⑵　市町村局　市町村長が定める者

⑶　消防本部局　消防長が定める者

⑷　防災関係機関局　当該機関の長が定める者

３　通信取扱責任者は、管理者の命を受け、統制局、端末局及び無線局の通信設備の操作を行い、及び統制局、端末局及び無線局の運用の事務を分掌する。

４　副通信取扱責任者は、通信取扱責任者を補佐し、通信取扱責任者に事故があるときは、その職務を代理する。

（通信の種類等）

第８条　通信の種類は、第２条第８号及び第９号に掲げるものとする。

２　個別通信は、次に掲げるものとする。

⑴　一般通信　平常時に行う音声・データの通信（文書データ伝送及び簡易メール）

⑵　統制通信　災害時等において通信範囲を制限して行う音声・データの通信

３　一斉指令は、別表第２に掲げるものとし、災害時等で緊急を要する場合に「至急」と指定した至急一斉指令と、その他の普通一斉指令に区分する。

第２章　運　　用

第１節　通　　則

（運用の時間）

第９条　統制局、端末局及び無線局は、常時運用するものとする。

（通信の原則）

第10条　通信は、統制局の統制及び指示の下に行うものとする。

（非常時における措置）

第11条　統制管理者は、災害その他の非常事態が発生し、又は発生するおそれがあると認めるときその他特に必要があると認めるときは、第８条第２項第１号に規定する通信を制限し、その他必要な措置を行うことができる。

２　管理者は、災害その他の非常事態が発生し、若しくは発生するおそれがあると認める場合において端末局及び無線局の通信を確保する必要があると認めるとき、又は統制管理者から待機の要請があったときは、通信取扱責任者又は副通信取扱責任者を待機させるものとする。

３　統制管理者が第１項の規定により通信を制限するときは、必要な事項を管理者に通知するものとする。また、制限の必要がなくなった場合も同様とする。

（運用上の注意）

第12条　合同庁舎局、県出先機関局及び市町村局の文書データ伝送用ＰＣは、職員の休日及び夜間には切替え操作を的確に行うものとする。

第２節　統 制 の 実 施

（端末局の統制）

第13条　端末局の統制時の通信は、次のとおりとする。

⑴　専用電話の発着信を規制する。

⑵　端末局からの一斉指令を規制する。

（陸上移動局及び携帯局の統制）

第14条　陸上移動局及び携帯局の統制時の通話は次のとおりとする。

⑴　発信統制の場合における陸上移動局及び携帯局から内線電話機及び専用電話機への発信は、全県移動統制台に着信する。

⑵　着信統制の場合における内線電話機及び専用電話機から陸上移動局及び携帯局への着信は、全県移動統制台に着信する。

第３節　一斉指令の実施

（一斉指令の実施）

第15条　一斉指令の実施は、次のとおりとする。

⑴　統制室から行う一斉指令は、気象及び災害等に関する一斉指令とする。

⑵　端末局から行う一斉指令は、端末局の管理者の命を受けた一斉指令とする。ただし、災害時等非常時においては、統制局の指示の下に行うことができる。

（一斉指令の受令確認）

第16条　一斉指令を受信する者は、送信された内容を正確に確認の上、受令確認装置の確認ボタンを押下げする。

第4節　通　信　訓　練

（通信訓練の実施）

第17条　統制管理者は、災害その他の非常事態におけるネットワークの円滑な運用を確保するため、知事が別に定めるところにより、ネットワークの運用に関する訓練（以下「通信訓練」という。）を実施するものとする。

2　通信訓練は、ネットワークの管理者及び通信取扱責任者並びに副通信取扱責任者のほか、宿日直要員及び緊急時において臨時的に通信に従事する職員に対しても行うものとする。

3　通信訓練は、災害時に関する通報の伝達及び機器の操作についても行うものとし、その実施の細目については、統制管理者がその都度定める。

4　通信訓練のための通話又は通報は、通信訓練であることを明示して行うものとする。

第3章　点　検　整　備

（統制局及び無線局の点検整備）

第18条　通信取扱責任者は、通信設備について、次に掲げる点検整備を行うものとする。

⑴　日常点検整備

ア　統制局が自局の機器について行う執務開始直後の点検整備

イ　統制局が中継局の機器について行う執務開始直後の遠方監視制御装置による点検整備

⑵　定期点検整備

中継局、陸上移動局及び携帯局が自局の機器について年間１回行う点検整備

2　通信取扱責任者は、中継局においては、毎月１回以上定期的にバッテリーの確認を行い、異常の有無を点検し、異常を認めた場合は、速やかに整備するものとする。

（端末局の点検整備）

第19条　通信取扱責任者は、ネットワークの発動発電機を備えている端末局においては、次に掲げる基準に従って点検整備を行うものとする。

⑴　起動に最も適する場所に常置し、直ちに通信設備に接続できること。

⑵　操作に関する要領が表示されていること。

2　通信取扱責任者は、発動発電機を、毎月１回以上定期的に起動させ、異常の有無を点検し、異常を認めた場合は、速やかに整備するものとする。

3　通信取扱責任者は、前項の整備を行った場合は、発動発電機保守管理整備簿（第１号様式）に必要事項を記載するものとする。

4　通信取扱責任者は、端末局の通信設備について、執務開始直後の点検整備を行うものとする。

第4章　報告及び記録

（事故等の場合の措置）

第20条　通信取扱責任者は、次に掲げる場合には、その旨を管理者に報告するものとする。

⑴　通信設備に故障が生じた場合

⑵　商用電源が、作業等により停電が予定される場合又は事故により停電になった場合

⑶　その他ネットワークの運用に支障を及ぼす事実が生じた場合

2　管理者は、前項各号に掲げる事由が生じた場合には、必要な措置をとるとともに、速やかに、その旨を統制管理者に報告するものとする。

（管理者、通信取扱責任者等の報告）

第21条　管理者は、毎年度、当該年度の初日における第6条及び第7条に規定する管理者及び通信取扱責任者等の職、氏名等を、速やかに、管理者、通信取扱責任者等報告書（第2号様式）により統制管理者に報告するものとする。

2　前項の規定にかかわらず、年度の途中において管理者及び通信取扱責任者等に変更があった場合は、速やかに統制管理者に報告するものとする。

（ネットワーク設備の変更等）

第23条　管理者は、ネットワーク設備の変更又はその設置場所を変更する必要が生じたときは、あらかじめ統制管理者に協議し、その承認を得るものとする。

附　　則

（施 行 期 日）

1　この要綱は、平成23年4月1日から施行する。

（青森県防災行政用無線通信取扱要綱の廃止）

2　青森県防災行政用無線通信取扱要綱（平成12年4月1日制定）は、廃止する。

別表第1（第３条関係）

有線系及び衛星携帯電話系設備

区　　分		名　　称	設置場所又は常置場所
統制局		県庁統制局	青森市長島一丁目（青森県庁）
端末局	合同庁舎局	弘前合同庁舎局	弘前市大字蔵主町（弘前合同庁舎）
	〃	八戸合同庁舎局	八戸市大字尻内町字鴨田（八戸合同庁舎）
	〃	五所川原合同庁舎局	五所川原市栄町（五所川原合同庁舎）
	〃	十和田合同庁舎局	十和田市西十二番町（十和田合同庁舎）
	〃	むつ合同庁舎局	むつ市中央一丁目（むつ合同庁舎）
	県出先機関局	防災航空センター局	青森市大字大谷字山ノ内（防災航空センター）
	〃	消防学校局	青森市大字新城字天田内（青森県消防学校）
	〃	青森環境管理事務所局	青森市東造道一丁目（東青地域県民局環境管理部）
	〃	東地方保健所局	青森市第二問屋町四丁目（東青地域県民局地域健康福祉部保健総室）
	〃	東青地方漁港漁場整備事務所局	青森市港町二丁目（東青地域県民局地域農林水産部東青地方漁港漁場整備事務所）
	〃	東青地域整備部局	青森市大字幸畑字唐崎（東青地域県民局地域整備部）
	〃	青森港管理所局	青森市本町四丁目（東青地域県民局地域整備部青森港管理所）
	〃	青森空港管理事務所局	青森市大字大谷字小谷（青森空港管理事務所）
	〃	県立中央病院局	青森市東造道二丁目（青森県立中央病院）
	〃	弘前保健所局	弘前市大字下白銀町（中南地域県民局地域健康福祉部保健総室）
	〃	中南地方福祉部局	弘前市大字下白銀町（中南地域県民局地域健康福祉部福祉総室）
	〃	三八環境管理部局	八戸市大字尻内町字鴨田（三八地域県民局環境管理部）
	〃	三八農村整備局	八戸市大字尻内町字八百刈（三八地域県民局地域農林水産部農村整備庁舎）
	〃	三八地方漁港漁場整備事務所局	八戸市大字河原木字北沼（三八地域県民局地域農林水産部三八地方漁港漁場整備事務所）
	〃	水産振興課八戸市駐在局	八戸市大字白銀町字三島下（水産振興課八戸市駐在）
	〃	八戸港管理所局	八戸市大字河原木字北沼（三八地域県民局地域整備部八戸港管理所）
	〃	五所川原保健所局	五所川原市末広町（西北地域県民局地域健康福祉部保健総室）
	〃	西北地域農林水産部局	鰺ヶ沢町大字舞戸町字鳴戸（西北地域県民局鰺ケ沢庁舎）
	〃	五所川原農村整備局	五所川原市大字吹畑字藤巻（西北地域県民局地域農林水産部五所川原農村整備庁舎）
	〃	つがる農村整備局	つがる市木造若宮（西北地域県民局地域農林水産部つがる農村整備庁舎）
	〃	西北地方漁港漁場整備事務所局	鰺ヶ沢町大字本町（西北地域県民局地域農林水産部西北地方漁港漁場整備事務所）
	〃	鰺ヶ沢道路河川事業所	鰺ヶ沢町大字舞戸町字鳴戸（西北地域県民局鰺ケ沢庁舎）
	〃	上十三保健所局	十和田市西二番町（上北地域県民局地域健康福祉部）
	〃	上北地方福祉事務所局	七戸町字蛇坂（上北地域県民局地域健康福祉部福祉総室）
	〃	上北農村整備局	十和田市西二番町（上北地域県民局地域農林水産部農村整備庁舎）

区　　分		名　　称	設置場所又は常置場所
端末局	県出先機関局	むつ小川原港管理所局	六ヶ所村大字倉内字笹崎（上北地域県民局地域整備部むつ小川原港管理所）
	〃	むつ保健所局	むつ市中央一丁目（下北地域県民局地域健康福祉部保健総室）
	〃	下北地方漁港漁場整備事務所局	むつ市中央二丁目（下北地域県民局地域農林水産部下北地方漁港漁場整備事務所）
	〃	東京事務所局	東京都千代田区平河町（東京事務所）
	〃	浪岡ダム局	青森市浪岡大字王余魚沢字片子都谷森（浪岡ダム管理所）
	〃	駒込ダム局	青森市中央三丁目（東青地域県民局地域整備部駒込ダム管理所）
	〃	下湯ダム局	青森市大字荒川字横倉（下湯ダム管理所）
	〃	浅虫ダム局	青森市大字浅虫字内野（浅虫ダム管理所）
	〃	遠部・久吉ダム局	平川市碇ヶ関山神堂（遠部・久吉ダム管理所）
	〃	遠部ダム局	平川市碇ヶ関西碇ヶ関山（遠部ダム管理所）
	〃	久吉ダム局	平川市碇ヶ関東碇ヶ関山（久吉ダム管理所）
	〃	世増ダム局	八戸市南郷区大字島守崩向（世増ダム管理所）
	〃	小泊ダム局	中泊町大字小泊字成滝（小泊ダム管理所）
	〃	飯詰ダム局	五所川原市大字飯詰字影日沢（飯詰ダム管理所）
	〃	清水目ダム局	上北郡東北町字清水目深山（清水目ダム管理所）
	〃	川内ダム局	むつ市川内町福浦山（川内ダム管理所）
	市町村局	青森市局	青森市中央一丁目（青森市役所）
	〃	弘前市局	弘前市大字上白銀町（弘前市役所）
	〃	八戸市局	八戸市内丸一丁目（八戸市庁）
	〃	黒石市	黒石市大字市ノ町（黒石市役所）
	〃	五所川原市局	五所川原市字岩木町（五所川原市役所）
	〃	十和田市局	十和田市西十二番町（十和田市役所）
	〃	三沢市局	三沢市桜町一丁目（三沢市役所）
	〃	むつ市局	むつ市中央一丁目（むつ市役所）
	〃	つがる市局	つがる市木造若緑（つがる市役所）
	〃	平川市局	平川市柏木町藤山（平川市役所）
	〃	平内町局	平内町大字小湊字小湊（平内町役場）
	〃	今別町局	今別町大字今別字今別（今別町役場）
	〃	蓬田村局	蓬田村大字蓬田字汐越（蓬田村役場）
	〃	外ヶ浜局	外ヶ浜町字蟹田高銅屋（外ヶ浜町役場）
	〃	鰺ヶ沢町局	鰺ヶ沢町大字本町（鰺ヶ沢町役場）
	〃	深浦町局	深浦町大字深浦字苗代沢（深浦町役場）
	〃	西目屋村局	西目屋村大字田代字稲元（西目屋村役場）
	〃	藤崎町局	藤崎町大字西豊田一丁目（藤崎町役場）
	〃	大鰐町局	大鰐町大字大鰐字羽黒館（大鰐町役場）

区　　分		名　　称	設置場所又は常置場所
端末局	市町村局	田舎館村局	田舎館村大字田舎舘字中辻（田舎館村役場）
	〃	板柳町局	板柳町大字板柳字土井（板柳町役場）
	〃	鶴田町局	鶴田町大字鶴田字早瀬（鶴田町役場）
	〃	中泊町局	中泊町大字中里字紅葉坂（中泊町役場）
	〃	野辺地町局	野辺地町字野辺地（野辺地町役場）
	〃	七戸町局	七戸町字森ノ上（七戸町役場）
	〃	六戸町局	六戸町大字犬落瀬字前谷地（六戸町役場）
	〃	横浜町局	横浜町字寺下（横浜町役場）
	〃	東北町局	東北町上北南四丁目（東北町役場）
	〃	六ヶ所村局	六ヶ所村大字尾駮字野附（六ヶ所村役場）
	〃	おいらせ町局	おいらせ町中下田（おいらせ町役場）
	〃	大間町局	大間町大字大間字大間（大間町役場）
	〃	東通村局	東通村大字砂子又字沢内（東通村役場）
	〃	風間浦村局	風間浦村大字易国間字大川目（風間浦村役場）
	〃	佐井村局	佐井村大字佐井字糠森（佐井村役場）
	〃	三戸町局	三戸町大字在府小路町（三戸町役場）
	〃	五戸町局	五戸町字古舘（五戸町役場）
	〃	田子町局	田子町大字田子字天神堂平（田子町役場）
	〃	南部町局	南部町大字苫米地字下宿（南部町役場）
	〃	南部町立中央公民館局	南部町大字平字広場（南部町中央公民館）
	〃	南部町南部分庁舎局	南部町大字沖田面字沖中（南部町役場南部分庁舎）
	〃	階上町局	階上町大字道仏字天当平（階上町役場）
	〃	新郷村局	新郷村大字戸来字風呂前（新郷村役場）
	消防本部局	青森消防本部局	青森市長島二丁目（青森地域広域事務組合消防本部）
	〃	弘前消防本部局	弘前市大字本町（弘前地区消防事務組合消防本部）
	〃	八戸消防本部局	八戸市大字田向字松ヶ崎（八戸地域広域市町村圏事務組合消防本部）
	〃	黒石消防署局	黒石市大字追子野木一丁目（弘前地区消防事務組合消防本部黒石署）
	〃	五所川原消防本部局	五所川原市中央四丁目（五所川原地区消防事務組合消防本部）
	〃	十和田消防本部局	十和田市西二番町（十和田地域広域事務組合消防本部）
	〃	三沢消防本部局	三沢市大字三沢字堀口（三沢市消防本部）
	〃	下北消防本部局	むつ市小川町二丁目（下北地域広域行政事務組合消防本部）
	〃	つがる消防本部局	つがる市木造赤根（つがる市消防本部）
	〃	平川消防署局	平川市平田森前田（弘前地区消防事務組合消防本部平川署）
	〃	北部上北消防本部局	野辺地町字田狭沢（北部上北広域事務組合消防本部）
	〃	中部上北消防本部局	七戸町字荒熊内（中部上北広域事業組合消防本部）

区　　分		名　　称	設置場所又は常置場所
端末局	消防本部局	鰺ヶ沢消防本部局	鰺ヶ沢町大字舞戸町字鳴戸町（鰺ヶ沢町役場）鰺ヶ沢地区消防事務組合消防本部）
	〃	板柳消防署局	板柳町大字灰沼字岩井（弘前地区消防事務組合消防本部板柳署）
	防災関係機関局	青森地方気象台局	青森市花園一丁目（青森地方気象台）
	〃	青森海上保安部局	青森市青柳一丁目（青森海上保安部）
	〃	陸上自衛隊第九師団局	青森市大字浪館字近野（陸上自衛隊第九師団）
	〃	ＮＨＫ局	青森市松原二丁目（日本放送協会）
	〃	ＲＡＢ局	青森市松森一丁目（青森放送株式会社）
	〃	ＡＴＶ局	青森市松森一丁目（株式会社青森テレビ）
	〃	ＡＢＡ局	青森市荒川柴田（青森朝日放送株式会社）
	〃	ＡＦＢ局	青森市堤町一丁目（株式会社エフエム青森）
	〃	日本赤十字社青森県支部局	青森市長島一丁目（日本赤十字社青森県支部）
	〃	東北電力局	青森市港町二丁目（東北電力株式会社）
	〃	ＮＴＴ局	青森市橋本二丁目（日本電信電話株式会社）

別表第1（第3条関係）

無線設備

区　　分		名　　称	設置場所又は常置場所	識　別　信　号
無線局	統制局	青森県庁無線統制局	青森市長島一丁目（青森県庁）	ＬＡＳＣＯＭあおもりけんあおもりスーパーバードちきゅうぼうさいあおもり
	中継局	青森県馬ノ神無線中継局	青森市大字戸門字戸門山	ぼうさいうまのかみ
		青森県烏帽子無線中継局	上北郡野辺地町大字馬門字地続山	ぼうさいえぼし
		青森県名久井無線中継局	三戸郡南部町大字高瀬字南沢山	ぼうさいなくい
		青森県八森無線中継局	西津軽郡深浦町大字深浦字岡崎	ぼうさいはちもり
		青森県大間平無線中継局	下北郡大間町大字大間字内山	ぼうさいおおまたい
	陸上移動局	移動	青森市長島一丁目（青森県庁）	ぼうさいあおもり１
		移動	青森市長島一丁目（青森県庁）	ぼうさいあおもり２
		移動	青森市長島一丁目（青森県庁）	ぼうさいあおもり３
		移動	青森市長島一丁目（青森県庁）	ぼうさいあおもり４
		移動	青森市長島一丁目（青森県庁）	ぼうさいあおもり６
		移動	青森市長島一丁目（青森県庁）	ぼうさいあおもり７
		移動	青森市長島一丁目（青森県庁）	ぼうさいあおもり８
		移動	青森市長島一丁目（青森県庁）	ぼうさいあおもり９
		移動	青森市長島一丁目（青森県庁）	ぼうさいあおもり１０
		移動	青森市長島一丁目（青森県庁）	ぼうさいあおもり１１
		移動	青森市長島一丁目（青森県庁）	ぼうさいあおもり１２
		移動	青森市長島一丁目（青森県庁）	ぼうさいあおもり１３
		移動	青森市長島一丁目（青森県庁）	ぼうさいあおもり１４
		移動	青森市長島一丁目（青森県庁）	ぼうさいあおもり１５
		移動	青森市長島一丁目（青森県庁）	ぼうさいあおもり１６
		移動	青森市長島一丁目（青森県庁）	ぼうさいあおもり１７
		移動	青森市長島一丁目（青森県庁）	ぼうさいあおもり１８
		移動	青森市長島一丁目（青森県庁）	ぼうさいあおもり１９
		移動	青森市長島一丁目（青森県庁）	ぼうさいあおもり２０
		移動	青森市長島一丁目（青森県庁）	ぼうさいあおもり２１
		移動	青森市長島一丁目（青森県庁）	ぼうさいあおもり２２
		移動	青森市長島一丁目（青森県庁）	ぼうさいあおもり２３
		移動	青森市大字大谷字山ノ内（防災航空センター）	ぼうさいあおもり２４
		移動	青森市大字大谷字山ノ内（防災航空センター）	ぼうさいあおもり２５
		移動	青森市長島一丁目（青森県庁）	ぼうさいあおもり１０１
		移動	青森市長島一丁目（青森県庁）	ぼうさいあおもり１０２
		移動	青森市長島一丁目（青森県庁）	ぼうさいあおもり１０３

区　　分		名　　称	設置場所又は常置場所	識　別　信　号
無線局	陸上移動局	移動	青森市長島一丁目（青森県庁）	ぼうさいあおもり１０４
		移動	青森市長島一丁目（青森県庁）	ぼうさいあおもり１０５
		移動	青森市長島一丁目（青森県庁）	ぼうさいあおもり１０６
		移動	青森市長島一丁目（青森県庁）	ぼうさいあおもり１０７
		移動	青森市長島一丁目（青森県庁）	ぼうさいあおもり１０８
		移動	青森市長島一丁目（青森県庁）	ぼうさいあおもり１０９
		移動	青森市長島一丁目（青森県庁）	ぼうさいあおもり１１０
		移動	青森市長島一丁目（青森県庁）	ぼうさいあおもり１１１
		移動	青森市大字大谷字山ノ内（防災航空センター）	ぼうさいあおもり１１２
		移動	青森市大字大谷（青森空港管理事務所）	ぼうさいあおもり１１３
		移動	三沢市桜町（三沢市駐在）	ぼうさいあおもり１１４
		移動	青森市長島一丁目（青森県庁）	ぼうさいあおもり１１６
		移動	青森市大字幸畑字唐崎（東青地域県民局地域整備部）	ぼうさいあおもりどぼく１
		移動	弘前市大字蔵主町（弘前合同庁舎）	ぼうさいひろさき１
		移動	弘前市大字蔵主町（弘前合同庁舎）	ぼうさいひろさき１０１
		移動	八戸市大字尻内町字鴨田（八戸合同庁舎）	ぼうさいはちのへ１
		移動	八戸市大字尻内町字鴨田（八戸合同庁舎）	ぼうさいはちのへ１０１
		移動	五所川原市字栄町（五所川原合同庁舎）	ぼうさいごしょがわら１
		移動	五所川原市字栄町（五所川原合同庁舎）	ぼうさいごしょがわら１０１
		移動	十和田市西十二番町（十和田合同庁舎）	ぼうさいとわだ１０１
		移動	むつ市中央一丁目（むつ合同庁舎）	ぼうさいむつ１０１
		移動	西津軽郡鰺ケ沢町大字舞戸町字鳴戸（西北地域県民局地域整備部鰺ケ沢道路河川事業所）	ぼうさいあじがさわ１
		移動	青森市長島一丁目（青森県庁）	ぼうさいあじがさわ１０１
	携帯局	移動	青森市長島一丁目（青森県庁）	ぼうさいあおもり２０１

別表第2（第8条関係）

一斉指令の種類 / 一斉指令対象局	全局	県出先	市町村	消防本部	市町村・消防本部	気象全局	その他任意
青森県庁統制局							
青森県弘前合同庁舎局	○	○				○	
青森県八戸合同庁舎局	○	○				○	
青森県五所川原合同庁舎局	○	○				○	
青森県十和田合同庁舎局	○	○				○	
青森県むつ合同庁舎局	○	○				○	
防災航空センター局	○	○					
消防学校局	○	○					
青森環境管理事務所局	○	○					
東地方保健所局	○	○				○	
東青地方漁港漁場整備事務所局	○	○				○	
東青地域整備部局	○	○				○	
青森港管理所局	○	○				○	
青森空港管理事務所局	○	○					
青森県立中央病院局	○	○					
弘前保健所局	○	○				○	
三八環境管理部局	○	○					
三八農村整備局	○	○				○	
八戸保健所局	○	○				○	
三八地方漁港漁場整備事務所局	○	○				○	
水産振興課八戸市駐在局	○	○				○	
八戸港管理所局	○	○				○	
五所川原保健所局	○	○				○	
西北地域農林水産部局	○	○				○	
五所川原農村整備局	○	○				○	
つがる農村整備局	○	○				○	
西北地方漁港漁場整備事務所局	○	○				○	
鰺ケ沢道路河川事業所局	○	○				○	
上十三保健所局	○	○				○	
上北地方福祉事務所局	○	○				○	
上北農村整備局	○	○				○	
むつ小川原港管理所局	○	○				○	
むつ保健所局	○	○				○	

一斉指令の種類 / 一斉指令対象局	全局	県出先	市町村	消防本部	市町村・消防本部	気象全局	その他任意
下北地方漁港漁場整備事務所局	○	○				○	
青森市局	○		○		○	○	
弘前市局	○		○		○	○	
八戸市局	○		○		○	○	
黒石市局	○		○		○	○	
五所川原市局	○		○		○	○	
十和田市局	○		○		○	○	
三沢市局	○		○		○	○	
むつ市局	○		○		○	○	
つがる市局	○		○		○	○	
平川市局	○		○		○	○	
平内町局	○		○		○	○	
今別町局	○		○		○	○	
蓬田村局	○		○		○	○	
外ヶ浜町局	○		○		○	○	
鰺ヶ沢町局	○		○		○	○	
深浦町局	○		○		○	○	
西目屋村局	○		○		○	○	
藤崎町局	○		○		○	○	
大鰐町局	○		○		○	○	
田舎館村局	○		○		○	○	
板柳町局	○		○		○	○	
鶴田町局	○		○		○	○	
中泊町局	○		○		○	○	
野辺地町局	○		○		○	○	
七戸町局	○		○		○	○	
六戸町局	○		○		○	○	
横浜町局	○		○		○	○	
東北町局	○		○		○	○	
六ヶ所村局	○		○		○	○	
おいらせ町局	○		○		○	○	
大間町局	○		○		○	○	
東通村局	○		○		○	○	
風間浦村局	○		○		○	○	
佐井村局	○		○		○	○	

一斉指令対象局 ＼ 一斉指令の種類	全局	県出先	市町村	消防本部	市町村・消防本部	気象全局	その他任意
三戸町局	○		○		○	○	
五戸町局	○		○		○	○	
田子町局	○		○		○	○	
南部町局	○		○		○	○	
南部町立中央公民館局	○					○	
南部町南部分庁舎局	○					○	
階上町局	○		○		○	○	
新郷村局	○		○		○	○	
青森地域広域消防本部局	○			○	○	○	
弘前地区消防本部局	○			○	○	○	
八戸地域広域市町村圏消防本部局	○			○	○	○	
黒石消防署局	○			○	○	○	
五所川原地区消防本部局	○			○	○	○	
十和田地域広域消防本部局	○			○	○	○	
三沢市消防本部局	○			○	○	○	
下北地域広域消防本部局	○			○	○	○	
つがる市消防本部局	○			○	○	○	
平川消防署局	○			○	○	○	
北部上北広域消防本部局	○			○	○	○	
中部上北広域消防本部局	○			○	○	○	
鰺ヶ沢地区消防本部局	○			○	○	○	
板柳消防署局	○			○	○	○	
青森地方気象台局	○						
青森海上保安部局	○						
陸上自衛隊第九師団局	○						
NHK局	○						
RAB局	○						
ATV局	○						
ABA局	○						
AFB局	○						
日本赤十字社青森県支部局	○						
東北電力局	○						
NTT局	○						

４－３－３　青森県Ｌアラート運用要領

青森県防災危機管理課

１．趣旨

この要領は、青森県の災害情報に係るＬアラート（災害情報を発信する地方公共団体とテレビ、ラジオ等の多様なメディアを繋げる情報基盤で、一般財団法人マルチメディア振興センターにより運営される災害情報共有システムをいう。以下同じ。）の運用について定めるものとする。

２．発信情報の種別

Ｌアラートにおいて取り扱う情報の種別は、次に掲げるものとする。

⑴　災害対策本部設置情報　地方公共団体の発する災害対策本部設置に関する情報

⑵　避難勧告･指示情報　地方公共団体の発する避難準備、勧告、指示情報及び警戒区域の情報

⑶　避難所情報　地方公共団体の発する避難所に関する情報

３．情報発信者の対応

⑴　責任の所在

Ｌアラートを通じて発信した情報の内容については、情報発信者自らが責任を有するものとする。

⑵　災害対策本部設置情報

情報発信者は、災害対策本部又は災害警戒本部等を設置又は解散した場合には、速やかに既存の伝達体制（防災行政無線での放送等）に加え、Ｌアラートを通じて情報発信を行うものとする。

⑶　避難勧告･指示情報

情報発信者は、避難準備情報、避難勧告、避難指示又は警戒区域を発表し、又は解除した場合には、速やかに、既存の伝達体制（防災行政無線での放送等）に加え、Ｌアラートを通じて情報発信を行うものとする。

⑷　避難所情報

情報発信者は、避難所を開設し又は閉鎖した場合には、速やかに、既存の伝達体制（防災行政無線での放送等）に加え、Ｌアラートを通じて情報発信を行うものとする。

※　市町村は⑵～⑷の情報を発信しようとする場合には、当該情報を最初に入力するときに限り、事前に必ず県に当該情報の入力を行う旨、連絡するものとする。

４．情報伝達者の対応

情報伝達者は、情報発信者からＬアラートを通じて発信された災害対策本部設置情報、避難勧告･指示情報及び避難所情報を受信した場合には、それぞれのメディアを利用した伝達体制により、速やかに、住民に対し、これらの情報を伝達する。

５．不具合発生時の対応

情報発信者及び情報伝達者は、Ｌアラート利用による情報の発信又は伝達に不具合が発生し、又は復旧した場合には、速やかに、県へ連絡するものとする。この場合において、連絡を受けた県は、速やかに、県内の全ての市町村及び情報伝達者へ周知するものとする。

なお、不具合の発生した情報発信者に関する災害対策本部設置情報又は避難勧告･指示情報については、県及び市町村において、通常の災害情報の収集及び広報の一環として対応するものとする。

６．運用モードの使い分け

情報発信者は、総合防災情報システム（以下「システム」という。）を通じて情報発信する場合には、災害種別について留意し、報告時の災害の選択を適切にするものとする。

なお、青森県は、発信された情報が通常災害時の場合は本番モードで、訓練災害時の場合は訓練モード又はテストモードで発信できるよう、システムの設定を行うものとし、臨時に発信モードを変更する場合は、市町村に周知するものとする。

７．誤報への対応

情報発信者は、Ｌアラートを通じて発信した情報に誤りがある場合には、直ちに訂正又は取消しの情報を、その理由を明記して、Ｌアラートを通じて発信するものとする。

情報伝達者は、既に住民に伝達している情報について、訂正又は取消しの情報を受信した場合には、速やかに訂正又は取消し等の情報を住民に伝達するものとする。

８．平常時の訓練

情報発信者及び情報伝達者は、操作の習熟を図るため、相互に協力し、訓練を実施するものとする。

※　原則として毎月25日（休日の場合は直前の平日）に、定期訓練を行うものとして、訓練用の災害をシステム上に設定する。

附則

この要綱は、平成29年４月１日から施行する。

４－４－１　災害時における放送要請に関する協定（ＮＨＫ）

（協定の趣旨）

第１条　この協定は、災害対策基本法（昭和36年法律223号以下「法」という。）第57条の規定に基づき、青森県知事が日本放送協会（以下「ＮＨＫ」という。）に放送を行うことを求めるときの手続きを定めるものとする。

（放 送 要 請）

第２条　青森県知事は、法第55条の規定に基づく通知または要請について、災害のため公衆電気通信設備、有線電気通信設備もしくは無線設備により通信できない場合、または著しく困難な場合において、その通信のため特別の必要があるときに、ＮＨＫに対し放送を行うことを求めることができる。

（要請の手続き）

第３条　青森県知事は、ＮＨＫに対し次に掲げる事項を明らかにして要請するものとする。

１　放送要請の理由

２　放　送　事　項

３　希望する放送日時

４　その他の必要な事項

（放　　送）

第４条　ＮＨＫは、青森県知事から要請を受けた事項に関して、放送の形式、内容、時刻および送信系統をそのつど決定し、放送する。

（連絡責任者）

第５条　第３条に掲げる放送要請に関する事項の伝達及びこれに関する連絡の確実、円滑を図るため、青森県厚生部消防防災課長および日本放送協会青森放送局放送部長を連絡責任者とする。

（雑　　則）

第６条　この協定の実施に関し、必要な事項は、青森県知事および日本放送協会青森放送局長が協議して定めるものとする。

第７条　この協定は、昭和39年９月１日から適用する。

この協定の成立を証するため、当時者記名捺印のうえ各１通を保有する。

昭和39年９月１日

青森県知事	竹　内　俊　吉
日本放送協会 青森放送局長	横　井　武　雄
日本放送協会 弘前放送局長	片　寄　博　吉
日本放送協会 八戸放送局長	須　藤　貞　夫

４－４－２　災害時における放送要請に関する協定（ＲＡＢ）

（協定の趣旨）

第１条　この協定は、災害対策基本法（昭和36年法律223号以下「法」という。）第57条の規定に基づき、青森県知事（以下「知事」という。）が青森放送株式会社（以下「青森放送」という。）に放送を行うことを求めるときの手続きを定めるものとする。

（放 送 要 請）

第２条　知事は、法第55条の規定に基づく通知または要請について、災害のため公衆電気通信設備、有線電気通信設備もしくは無線設備により通信できない場合、または著しく困難な場合において、その通信のため特別の必要があるときは、青森放送に対し放送を求めることができる。

（要請の手続）

第３条　知事は、青森放送に対し次に掲げる事項を明らかにして要請するものとする。

１　放送要請の理由

２　放　送　事　項

３　希望する放送日時

４　その他必要な事項

（放　　送）

第４条　青森放送は、知事から要請を受けた事項に関して、放送の形式、内容、時刻および送信系統をそのつど決定し、放送する。

（連絡責任者）

第５条　第３条に掲げる放送要請に関する事項の伝達及びこれに関する連絡の確実、円滑を図るため、青森県総務部消防防災課長および青森放送株式会社編成局長を連絡責任者とする。

（雑　　則）

第６条　この協定の実施に関し必要な事項は、知事および青森放株式会社社長が協議して定めるものとする。

第７条　この協定は、昭和39年９月10日から適用する。

この協定の成立を証するため、当時者記名押印のうえ各自１通を保有する。

昭和39年９月10日

青森県知事　　竹　内　俊　吉

青森放送株式会社社長　　坂　本　　一

４－４－３　災害の発生に係る放送の要請に関する協定書（ＡＴＶ）

青森県知事竹内俊吉（以下「甲」という。）と株式会社青森テレビ社長横山実（以下「乙」という。）とは、災害対策基本法（昭和36年法律第223号以下「法」という。）第57条の規定に基づき災害が発生した場合における防災に係る放送についての手続きについて、次のとおり協定を締結した。

第１条　甲は、法第57条の規定により乙に対して、法第55条の規定に基づく防災に関する通知または要請に係る放送を行うことを求めること（以下「放送の要請」という。）ができる場合は、災害のために大部分の通信設備が破損したこと等により、通信ができない場合、または通信が著しく困難な場合とする。

第２条　乙は、甲から前条の規定により放送の要請があった場合は、当該要請のあった放送を他の放送に優先して、ただちに放送を行わなければならない。

第３条　甲は、乙に対して放送の要請をする場合は、次に掲げる事項を明らかにして行なわなければならない。

⑴　放送の要請の理由
⑵　放送の内容
⑶　放送する日時
⑷　その他必要な事項

第４条　放送の要請に係る事務を確実かつ円滑に実施するために連絡担当責任者を置くものとする。

２　連絡担当責任者は、甲にあっては消防防災課長を、乙にあっては報道制作部長をあてるものとする。

３　連絡担当責任者は、放送の要請に関する具体的事項について、必要がある場合に、そのつど協議して定めるものとする。

第５条　この協定に定めのない事項及び疑義の生じた事項については、甲乙協議して定めるものとする。

上記協定の成立を証するため、この協定書を２通作成し、甲乙記名押印し、各自その１通を保有するものとする。

昭和48年８月１日

甲　青森県知事　竹　内　俊　吉

乙　株式会社
青森テレビ社長　横　山　　実

４－４－４　災害の発生に係る放送の要請に関する協定書（ＡＢＡ）

青森県知事北村正哉（以下「甲」という。）と青森朝日放送株式会社代表取締役社長葛西清美（以下「乙」という。）は、災害対策基本法（昭和36年法律第223号。以下「法」という。）第57条の規定に基づき災害が発生した場合における防災に係る放送についての手続きについて、次のとおり協定を締結した。

（放 送 要 請）

第１条　甲は、法第57条の規定により乙に対して、法第55条の規定に基づく防災に関する通知又は要請に係る放送を行うことを求めること（以下「放送の要請」という。）ができる場合は、災害のために大部分の通信設備が破損したことなどにより通信ができない場合、又は通信が著しく困難な場合とする。

（放　　送）

第２条　乙は、甲から前条の規定により放送の要請があった場合は、当該要請のあった放送を他の放送に優先して、直ちに放送を行わなければならない。

（要請の手続）

第３条　甲は、乙に対して放送の要請をする場合は、次に掲げる事項を明らかにして行わなければならない。

⑴　放送の要請の理由

⑵　放送の内容

⑶　放送する日時

⑷　その他必要な事項

（連絡担当責任）

第４条　放送の要請に係る事務を確実かつ円滑に実施するために連絡担当責任者を置くものとする。

２　連絡担当責任者は、甲にあっては消防防災課長を、乙にあっては報道制作部長を充てるものとする。

３　連絡担当責任者は、放送の要請に関する具体的事項について、必要がある場合にその都度協議して定めるものとする。

（雑　　則）

第５条　この協定に定めのない事項及び疑義の生じた事項については、甲乙協議して定めるものとする。

上記協定の成立を証するため、この協定書を２通作成し、甲乙記名押印し、各自その１通を保有するものとする。

平成３年12月６日

甲　青森市長島一丁目１番１号

青森県知事　　北　村　正　哉

乙　八戸市十三日町一番地

青森朝日放送株式会社

代表取締役社長　葛　西　清　美

４－４－５　災害の発生に係る放送の要請に関する協定書（ＡＦＢ）

青森県知事北村正哉（以下「甲」という。）と株式会社エフエム青森社長福士重太郎（以下「乙」という。）とは、災害対策基本法（昭和36年法律第223号。以下「法」という。）第57条の規定に基づき災害が発生した場合における防災に係る放送についての手続きについて、次のとおり協定を締結した。

（放 送 要 請）

第１条　甲は、法第57条の規定により乙に対して、法第55条の規定に基づく防災に関する通知又は要請に係る放送を行うことを求めること（以下「放送の要請」という。）ができる場合は、災害のために大部分の通信設備が破損したことなどにより通信ができない場合、又は通信が著しく困難な場合とする。

（放　　送）

第２条　乙は、甲から前条の規定により放送の要請があった場合は、当該要請のあった放送を他の放送に優先して、直ちに放送を行わなければならない。

（要請の手続き）

第３条　甲は、乙に対して放送の要請をする場合は、次に掲げる事項を明らかにして行わなければならない。

⑴　放送の要請の理由

⑵　放送の内容

⑶　放送する日時

⑷　その他必要な事項

（連絡担当責任）

第４条　放送の要請に係る事務を確実かつ円滑に実施するために連絡担当責任者を置くものとする。

２　連絡担当責任者は、甲にあっては消防防災課長を、乙にあっては放送部長を充てるものとする。

３　連絡担当責任者は、放送の要請に関する具体的事項について、必要がある場合にその都度協議して定めるものとする。

（雑　　則）

第５条　この協定に定めのない事項及び疑義の生じた事項については、甲乙協議して定めるものとする。

上記協定の成立を証するため、この協定書を２通作成し、甲乙記名押印し、各自その１通を保有するものとする。

昭和62年６月19日

甲　青　森　県　知　事　　北　村　正　哉

乙　株式会社エフエム青森
代 表 取 締 役 社 長　　福　士　重太郎

４－４－６　災害時等における報道要請に関する協定

（趣　　旨）

第１条　この協定は、青森県知事（以下「甲」という。）が青森県地域防災計画に基づき災害対策本部を設置した場合又はこれに準ずる事態が発生した場合（以下「災害時等」という。）において青森県が行う災害応急対策についての報道に関し、甲と○○○○（以下「乙」という。）との間の必要な事項を定めることを目的とする。

（報道の要請）

第２条　甲は、災害時等における災害の防止と被害の拡大の防止等を図るため、次の事項に関する広報を行うに当たり、必要な場合には、乙に対し報道要請を行うものとする。

①　災害対策本部の設置に関する事項

②　災害の概況

③　県及び各防災関係機関の応急措置に関する事項

④　道路、河川等の公共施設の被害状況

⑤　道路交通等に関する事項

⑥　二次災害を含む被害の防止に関する事項

⑦　その他必要な事項

（要請の手続）

第３条　甲は、前条の要請をする場合には、乙に対し次に掲げる事項を明らかにして要請するものとする。

①　報道要請の理由

②　必要な報道の内容

③　その他の必要な事項

（報道の実施）

第４条　乙は、第２条各号に掲げる事項の広報について、甲から報道要請を受けたときは、適切に対応する。

２　乙は、報道の実施に関し、他の緊急通行車両の通行を妨げることのないように配慮するものとする。

（連絡責任者）

第５条　この協定の実施に関する連絡を円滑、かつ、確実なものとするため、連絡責任者を置くこととし、青森県総務部消防防災課長及び○○○○をもってこれに充てる。

（適　　用）

第６条　この協定は、締結の日から適用する。

（協　　議）

第７条　この協定の解釈に疑義が生じた場合又はこの協定に定めのない事項については、その都度、甲、乙が協議するものとする。

上記の協定締結の証として、本協定書２通を作成し、甲、乙が記名押印の上、それぞれ１通を保有する。

平成９年　　月　　日

（甲）青森県知事　木　村　守　男

（乙）住　所

名　称

代表名　　印

協定締結社	連絡責任者	締結年月日
株式会社朝日新聞社	朝日新聞社青森支局長	平成９年６月30日
株式会社河北新報社	河北新報社青森総局長	平成９年６月16日
共同通信社青森支局	共同通信社青森支局長	平成９年６月16日
産経新聞社	産経新聞社青森支局長	平成９年７月３日
株式会社時事通信社青森支局	時事通信社青森支局長	平成９年７月３日
デーリー東北新聞社	デーリー東北新聞社編集局長	平成９年６月24日
株式会社東奥日報社	東奥日報社編集局社会部長	平成９年６月16日
日本経済新聞社青森支局	日本経済新聞社青森支局長	平成９年６月30日
株式会社毎日新聞社青森支局	毎日新聞社青森支局長	平成９年６月16日
株式会社陸奥新報社	陸奥新報社編集局長	平成９年６月16日
読売新聞社青森支局	読売新聞社青森支局長	平成９年６月16日

４－５－１　自衛隊の災害用資機材の状況

機材名 ＼ 部隊名			陸上自衛隊			海上自衛隊		航空自衛隊（在三沢）
			在青森部隊	在八戸部隊	在弘前部隊	大湊地方総監部（在むつ）	第2航空群（在八戸）	
通信機（台）	ＦＭ無線機	携帯	52	31	54			
陸上輸送（台）	小型車	ジープ	64	76	46	18		小型、中型
	中・大型車	トラック	103	211	46	12		大型車、
	大型ダンプ		8	26	8	5		救急車所有
	セミトレーラー	20トン	3	0	0			
	救急車	中型車	6	5	2	2		
	大型雪上車	14名乗	6	1	4			
水（海）上輸送（隻）	渡河ボート	26名乗	2	16	2	支援船保有（海上輸送可）		
航空機（機）	小型ヘリコプター	1～2名	0	14	0			航空機（偵察可）保有
	大型ヘリコプター	5～10名乗	0	3	0	大型ヘリ（偵察可）保有		
施設（台）	ブルドーザ		4	11	3	2		3
	バケットローダ		1	6	1	2		7
	グレーダ		0	2	0	1		4
	クレーントラック	10トン	0	1	0	2		1
	※各種架橋器材		0	6	0			
その他	浄水セット（台）	80トン/日	0	5	0			
	入浴セット（台）	Ｒ2m	0	3	0	1		
	炊事トレーラ（台）	200名分	10	11	6			2
	水トレーラ（台）	1トン	12	25	6			2
	水タンク車（台）	5トン	0	3	0			
	水缶（箇）		256	89	151	115		
	人命救助システムⅠ型	200名分						
	人命救助システムⅡ型	30名分	2	2	1	1		1
	手術車・手術準備車		1	0	0			
	滅菌車・衛生補給車							

※各種架橋器材　1　自走架柱橋（人・車両）60m
　　2　軽徒端（人用）136m
　　3　ベーリー橋ＤＳ（人・車両）24m

４－６－１　大規模災害時等の北海道・東北８道県相互応援に関する協定

（趣旨）

第１条　この協定は、北海道、青森県、岩手県、宮城県、秋田県、山形県、福島県及び新潟県（以下「道県」）という。）が、災害対策基本法（昭和36年法律第223号）第５条の２、第８条第２項第12号及び第74条の規定により、地震等による大規模災害が発生した場合において、応援を必要とする道県（以下「被災道県」という。）の要請に基づき、相互応援を、迅速かつ円滑に遂行するため、必要な事項を定めるものとする。

（連絡担当部局）

第２条　道県は、相互応援に関する連絡担当部局を定め、大規模災害発生時には、速やかに相互に連絡するものとする。

（カバー（支援）県の設置）

第３条　全国都道府県における災害時等の広域応援に関する協定（以下「全国協定」という。）第３条に規定するカバー（支援）県については、大規模災害時等の北海道・東北８道県相互応援に関する協定実施細目（以下「８道県協定実施細目」という。）で定めるものとする。

２　カバー（支援）県は、被災道県を直接人的・物的に支援するほか、国や全国知事会等との連絡調整に関し、被災道県を補完することを主な役割とする。

（ブロック間応援）

第４条　全国協定第９条に規定するブロック間応援のカバー（支援）ブロックについては、８道県協定実施細目で定めるものとする。

（幹事県の役割）

第５条　全国協定第４条第１項に規定する幹事県は、８道県協定実施細目で定めるものとする。

２　幹事県は、次の各号に掲げる役割を担うものとする。

⑴　複数道県が被災した場合における、全国協定第４条第３項の規定によるブロック内の総合調整及び全国知事会に対する広域応援の要請

⑵　全国協定第９条に規定するブロック間応援に係る隣接ブロック幹事県等との連絡調整

（連絡調整員の派遣）

第６条　カバー（支援）県は、必要があると認めるときは、被災道県の災害対策本部に、連絡調整員を派遣することができる。

２　被災道県は、連絡調整員との連絡調整に十分配慮する。

（応援の内容）

第７条　応援の内容は、被災地等における住民の避難、被災者等の救援・救護及び災害応急・復旧対策に係る人的・物的支援、施設若しくは業務の提供又はそれらの斡旋とする。

（応援の要請）

第８条　被災道県は、第２条に規定する連絡担当部局を通じ、カバー（支援）県又は幹事県へ応援の要請を行うものとする。

２　被災道県は、前項の規定により応援を要請しようとするときは、被害状況等を連絡するとともに、必要とする応援の内容に関する次の事項を記載した文書を提出するものとする。ただし、いとまのない場合は、電話又は電子メール等により応援要請の連絡を行い、後日文書を速やかに提出するものとする。

⑴　資機材及び物資等の品目並びにそれらの数量

⑵　施設、提供業務の種類又は斡旋の内容

⑶　職種及び人数

⑷　応援区域又は場所及びそれに至る経路

⑸　応援期間（見込みを含む。）

⑹　前各号に掲げるもののほか、特に必要と認める事項

（応援の自主出動）

第９条　カバー（支援）県は、被災道県との連絡が取れない場合又は応援の要請を待ついとまがないと認めた場合は、他の道県と協力して自主的に被災道県の情報収集を行い、その結果を道県に伝達するものとする。

２　カバー（支援）県は、前項の情報収集の結果を踏まえ、被災道県に代わり他の道県へ必要な応援の要請を行うことができるものとする。

３　前項の規定による応援の要請があった場合は、前条の規定による被災道県からの要請があったものとみなす。

（応援経費の負担）

第10条　応援に要した経費は、原則として被災道県の負担とする。ただし、被災道県が費用を支弁するいとまがない場合は、被災道県は、応援道県に当該費用の一時繰替支弁を求めることができるものとする。

（ブロック間応援におけるカバー（支援）県）

第11条　複数道県が被災し、全国協定第９条に規定するブロック間応援を要請する場合、被災道県を応援する都県については、幹事県が、隣接ブロックの幹事都県等と協議の上決定するものとする。

２　隣接ブロックに対してブロック間応援を行おうとする場合も、前項と同様に、幹事県の調整により、被災県（全国協定第１条に規定する被災県をいう。）を応援する道県を決定するものとする。

（資料の交換）

第12条　道県は、この協定に基づく応援が円滑に行われるよう、毎年、地域防災計画その他必要な資料を相互に交換するものとする。

（連絡会議の設置）

第13条　道県は、災害発生時の迅速かつ効果的な応援体制の確立を図るため、連絡会議を設置するものとする。

（準用）

第14条　この協定の規定は、武力攻撃事態等における国民の保護のための措置に関する法律（平成16年法律第112号）が適用される事態に準用する。

（その他）

第15条　この協定に定めのない事項は、特に必要が生じた場合に、その都度、道県が協議して定める。

２　この協定の実施に関し必要な事項は、第２条に規定する連絡担当部局が協議して定める。

附　則

１　この協定は、平成19年11月８日から効力を生ずるものとする。

２　平成７年10月31日に締結された協定は、これを廃止する。

附　則

１　この協定は、平成26年10月21日から効力を生ずるものとする。

２　平成19年11月８日に締結された協定は、これを廃止する。

この協定の締結を証するため、本書８通を作成し、各道県記名押印の上、各１通を保有する。

平成26年10月21日

北海道知事　高　橋　はるみ

青森県知事　三　村　申　吾

岩手県知事　達　増　拓　也

宮城県知事　村　井　嘉　浩

秋田県知事　佐　竹　敬　久

山形県知事　吉　村　美栄子

福島県知事　佐　藤　雄　平

新潟県知事　泉　田　裕　彦

大規模災害時等の北海道・東北８道県相互応援に関する協定実施細目

（趣旨）

第１条　この実施細目は、大規模災害時等の北海道・東北８道県相互応援に関する協定（以下「協定」という。）の実施に関し、必要な事項を定めるものとする。

（連絡担当部局）

第２条　協定第２条に規定する連絡担当部局は、別表１のとおりとする。

（カバー（支援）県）

第３条　協定第３条に規定するカバー（支援）県は、別表２のとおりとする。

（ブロック間応援）

第４条　協定第４条に規定するブロック間応援については、全国都道府県における災害時等の広域応援に関する協定実施細目の別表３により、カバー（支援）ブロックを関東ブロックとすることを基本とする。

（幹事県）

第５条　協定第５条に規定する幹事県は、北海道東北地方知事会の会長道県とする。

（応援の内容）

第６条　協定第７条に規定する応援の具体的項目は、次のとおりとする。

⑴　人的支援及び斡旋

ア　救助及び応急復旧等に必要な要員

イ　避難所の運営支援に必要な要員

ウ　支援物資の管理等に必要な要員

エ　行政機能の補完に必要な要員

オ　応急危険度判定士、ケースワーカー、ボランティアの斡旋

⑵　物的支援及び斡旋

ア　食料、飲料水及びその他生活必需物資

イ　救出、医療、防疫、施設の応急復旧等に必要な資機材及び物資

ウ　救援及び救助活動に必要な車両・船艇等

⑶　施設又は業務の提供及び斡旋

ア　ヘリコプターによる情報収集等

イ　傷病者の受け入れのための医療機関

ウ　被災者を一時収容するための施設

エ　火葬場、ゴミ・し尿処理業務

オ　仮設住宅用地

カ　輸送路の確保及び物資拠点施設など物資調達、輸送調整に関する支援

⑷　前各号に定めるもののほか、特に要請のあったもの

（ヘリコプターによる緊急被災状況収集体制）

第７条　協定第９条第１項に規定する情報収集を、迅速かつ的確に行うためのヘリコプターを活用した緊急被災状況収集体制は、別表３のとおりとする。

２　ヘリコプターによる緊急被災状況収集体制の担当道県がカバー（支援）県になっていない場合には、相互に緊密な情報交換を行うものとする。

（応援職員等の表示等）

第８条　協定第６条に規定する連絡調整員及び被災道県への応援職員（以下「応援職員等」という。）は、応援道県名を表示する腕章等を着用し、その身分を明らかにするものとする。

２　被災道県は、応援職員との連絡調整に十分配慮するものとする。

（応援職員等の携行品）

第９条　応援職員等は、災害等の状況に応じ、必要な被服、当座の食料、携帯電話等を携行するものとする。

（応援職員等に対する便宜の供与）

第10条　被災道県は、必要に応じ、応援職員等に対する宿舎の斡旋その他の便宜を供与するものとする。

（防災訓練等）

第11条　道県は、協定に基づく応援が円滑に行われるよう、必要な訓練等を適時行うものとする。

（応援職員等の派遣に要する経費負担等）

第12条　協定第10条に規定する経費のうち、応援職員等の派遣に要した経費の負担については、次の各号に掲げるとおりとする。

⑴　被災道県が負担する経費の額は、応援道県が定める規定により算定した当該応援職員等の旅費及び諸手当の額の範囲内とする。

⑵　応援職員等が応援業務により負傷し、疾病にかかり、又は死亡した場合は、地方公務員災害補償法（昭和42年法律第121号）の規定に基づき必要な補償を行う。

⑶　応援職員等が業務上第三者に損害を与えた場合において、その損害が応援業務の従事中に生じたものについては被災道県が、被災道県への往復の途中において生じたものについては、応援道県が賠償するものとする。

⑷　前３号に定めるもののほか、応援職員等の派遣に要する経費については、被災道県及び応援道県が協議して定める。

（経費の支払方法）

第13条　応援道県が、協定第10条ただし書の規定により、応援に要した経費を繰替支弁した場合には、次の各号に定めるところにより算出した額を被災道県に請求するものとする。

⑴　応援職員等の派遣については、前条に規定する額

⑵　備蓄物資については、提供した物資の時価評価額及び輸送費

⑶　調達物資については、当該物資の購入費及び輸送費

⑷　ヘリコプター、車両、船艇、機械器具等については、借上料、燃料費、輸送費及び破損又は故障が生じた場合の

修理費

⑸　施設の提供については、借上料

⑹　前５号に定めるもののほか、業務の提供等については、その実施に要した額

２　前項に規定する請求は、応援道県の知事名による請求書（関係書類添付）により連絡担当部局を経由して被災道県の知事に請求する。

３　前２項の規定により難いときは、被災道県及び応援道県が協議して定める。

（経費負担の協議）

第14条　協定第10条の規定にかかわらず、被災道県の被災状況等を勘案し、特段の事情があると認めるときは、応援に要した経費の負担について、被災道県と応援道県との間で協議することができるものとする。

（資料の交換）

第15条　協定第12条に規定する資料の交換は、毎年度、災害対策基本法（昭和36年法律第223号）第33条の規定に基づく派遣職員に関する資料の相互交換の際に行うものとする。

２　交換する資料は、道県の地域防災計画及び国民保護計画、第６条に規定する応援の内容及びその他必要と認める資料とする。

（連絡会議の開催）

第16条　協定第13条に規定する連絡会議は、必要に応じて随時開催するものとし、その事務処理については、別表４に定めるところにより毎年度各道県持ち回りとする。

（協定の見直し）

第17条　協定及び実施細目は、必要に応じ見直すこととし、その事務処理については、別表４に定めるところにより毎年度各道県持ち回りとする。

附　則

１　この実施細目は、平成19年11月８日から施行する。

２　平成11年４月１日の実施細則は、これを廃止する。

附　則

１　この実施細目は、平成26年10月21日から施行する。

２　平成19年11月８日の実施細則は、これを廃止する。

別表１

連絡担当部局

道県名	部局名	課　名	無線電話	通常時の連絡先		災害対策本部等の体制時の連絡先
				ＮＴＴ電話（直通）	夜間・休日の連絡先	
北海道	総務部	危機対策課	01-11	011-204-5007（防災） 011-204-5014（国民保護） ＦＡＸ　011-231-4314	同左又は 011-231-3398 （当直室）	011-204-5007 ＦＡＸ 011-231-4314
青森県	危機管理局	防災危機管理課	02-221	017-734-9097（防災） 017-734-9088（国民保護） ＦＡＸ　017-722-4867	同左 （夜間休日常駐員から当番職員へ連絡）	017-773-6866 ＦＡＸ 017-773-6921
岩手県	総務部	総合防災室	03-16	019-629-5155（防災及び国民保護） ＦＡＸ　019-629-5174	同左 （宿日直職員から当番職員へ連絡）	019-629-5155 ＦＡＸ 019-629-5174
宮城県	総務部	危機対策課	04-8-2375	022-211-2375（防災） 022-211-2382（国民保護） ＦＡＸ　022-211-2398	同左又は 022-211-3161 （防災センター警備員から当番職員へ連絡）	022-211-2375 ＦＡＸ 022-211-2398
秋田県	総務部	総合防災課	05-11	018-860-4563（防災） 018-860-4562（国民保護） ＦＡＸ　018-824-1190	同左	018-860-4500 ＦＡＸ 018-860-4530
山形県	環境エネルギー部 危機管理・くらし安心局	危機管理課	06-531	023-630-2231（防災） 023-630-2654（国民保護） ＦＡＸ　023-633-4711	同左又は 023-630-2754 （宿日直職員から当番職員へ連絡）	023-630-3142 ～3145 ＦＡＸ 023-630-3140 3141
福島県	危機管理部	災害対策課	07-61	024-521-7194（防災） 024-521-7641（国民保護） ＦＡＸ　024-521-7920	同左又は 024-521-7821 （警備員から当番職員へ連絡）	024-521-1903 024-521-1907 ＦＡＸ 024-521-1958
新潟県	防災局	危機対策課	15-11	025-282-1605（防災） 025-282-1636（国民保護） ＦＡＸ　025-282-1607	同左又は 025-285-5511 （警備員から当番職員へ連絡）	025-282-1605 （防災） 025-282-1636 （国民保護） ＦＡＸ 025-282-1607

別表２

カバー（支援）県

被災道県名	第１順位	第２順位	第３順位
北海道	青森県	岩手県	秋田県
青森県	北海道	秋田県	岩手県
岩手県	秋田県	北海道	青森県
宮城県	山形県	福島県	北海道
秋田県	岩手県	青森県	新潟県
山形県	宮城県	新潟県	福島県
福島県	新潟県	宮城県	山形県
新潟県	福島県	山形県	宮城県

別表３

ヘリコプターによる緊急被災状況収集体制

被災道県名	正	副
北海道	青森県	岩手県
青森県	北海道	秋田県
岩手県	秋田県	北海道
宮城県	山形県	福島県
秋田県	岩手県	青森県
山形県	宮城県	新潟県
福島県	新潟県	宮城県
新潟県	福島県	山形県

別表４

連絡協議会及び協定見直し当番道県のローテーション

順　番	道県名
1	北海道
2	青森県
3	岩手県
4	宮城県
5	秋田県
6	山形県
7	福島県
8	新潟県

４－６－２　大規模災害時の青森県市町村相互応援に関する協定

（趣　　旨）

第１条　この協定は、青森県内のいずれかの市町村で地震等による大規模災害が発生した場合において、被災市町村が他の市町村に対し応援を要請する際の手続きその他災害時の相互応援に関し必要な事項を定めるものとする。

（応援地区の設置）

第２条　青森県内を別表第１のとおり６つの応援地区に分け、原則として応援地区を単位として被災市町村から応援要請に応じるものとする。

２　前項の応援地区ごとに応援調整市及び代理応援調整市町を置き、被災市町村は、その属する応援地区の応援調整市に対して応援を要請するものとする。ただし、当該応援市町が被災した場合は、代理応援調整市町へ応援を要請するものとする。

３　応援調整市又は代理応援調整市町が行う応援調整は次の各号に掲げるとおりとする。

⑴　被災市町村との連絡及び情報収集

⑵　被災市町村が必要とする応援内容の取りまとめ並びに応援地区間の連絡及び物資調整

⑶　他の応援調整市への応援要請

⑷　前３号に掲げるもののほか、被災市町村の応援に関し必要な事項

（応　援　内　容）

第３条　被災市町村が要請できる応援の内容は、次の各号に掲げるとおりとする。

⑴　応急措置を行うに当たって必要となる情報の収集及び提供

⑵　食糧、飲料水、日用品等生活必需物資及びその供給に必要な資機材の提供並びにあっせん

⑶　被災者の救出、医療、防疫及び施設の応急措置等に必要な資機材並びに物資の提供並びにあっせん

⑷　災害応急活動に必要な車両等の派遣及びあっせん

⑸　災害応急活動に必要な職員の派遣

⑹　被災者の一時収容のための施設の提供及びあっせん

⑺　前各号に定めるもののほか、大規模災害時の応急措置活動で特に必要な事項

（応援要請及び応援の実施）

第４条　被災市町村は、応援要請市に対し次の各号に掲げる事項を明らかにして、口頭により要請を行うとともに、後日、応援を実施した市町村に対し、速やかに様式第１号により文書を提出するものとする。

⑴　被害の種類及び状況

⑵　前条第２号から第４号までに掲げるものの品名、数量等

⑶　前条第５号に掲げる職員の職種別人員数

⑷　応援場所及び応援場所への経路

⑸　応援の期間

⑹　前各号に掲げるもののほか必要な事項

２　応援要請市は、前項の要請を受けた場合には直ちに応援地区内の市町村と連絡をとり、応援地区における応援人員、応援物資等を取りまとめ、被災市町村に応援可能数量等を通知する。

３　応援人員、応援物資等の搬送は、応援を実施する市町村が行うものとする。

（他地区への応援要請）

第５条　被災市町村から要請を受けた応援地区のみでは被災市町村の要請に対応できない場合にあっては、応援調整市は、別表第２に定める応援順位に従い、他の応援地区に応援を要請するものとする。

２　応援調整市及び代理応援調整市町が被災した場合は、被災市町村は別表第２に定める順位に従い他の応援地区に応援を要請するものとする。

３　前２項の規定にかかわらず、別表第２に定める応援順位に属する地区が災害等により応援実施が困難な場合にあっては、応援調整市は応援調整順位に属さない地区に応援を要請することができるものとする。

（自　主　応　援）

第６条　市町村は、大規模災害が発生したことが明らかな場合で、被災市町村との連絡が取れないとき又は要請を待つ暇がないと認めたときは、第４条の規定にかかわらず、要請を待たずに自主的に応援を行うものとする。

２　前項の規定により、応援を行おうとする市町村は、あらかじめその属する応援地区の応援調整市に応援を実施する旨を通知するものとする。

（応援経費の負担）

第７条　第４条及び前条の規定に基づき実施した応援に要した経費負担については、別段の定めがあるものを除くほか、次の各号に定めるとおりとする。

⑴　応援側の負担する経費

イ　機械器具等の燃料費（補給燃料を除く。）及び小規模破損の修理費

ロ　応援人員の手当等に関する経費

ハ　応援人員が応援業務により負傷、疾病又は死亡した場合の災害補償費及び賞じゅつ金

ニ　応援人員の重大な過失により、第三者に与えた損害賠償費

ホ　応援人員の被害地への出動又は帰路途上において発生した事故における損害賠償費

⑵　要請側が負担する経費　前号に定める経費以外の経費

２　被災市町村が、前項第２号の経費を支弁する暇がない場合にあっては、応援を実施した市町村に対し費用の一時支払いを要請できるものとする。この場合において、当該経費を負担した市町村は、被災市町村に対し、その償還を請求することができる。

（事務局の設置）

第８条　本協定の運営に関する事務局は青森市に置く。

（担当者及び備蓄状況の報告）

第９条　応援調整市は、毎年度４月末日までに、その属する応援地区内の市町村の本協定に係る担当者及び応援物資等の保有状況を調査の上、様式第２号及び様式第３号により、事務局に報告するものとする。

２　事務局は、前項の報告を受けたときは、これらを取りまとめの上、各応援調整市にその内容を報告するものとし、応援調整市は、当該報告内容をその属する応援地区内の市町村へ報告するものとする。

（協議事項）

第10条　この協定に定めのない事項及び疑義の生じた事項については、その都度、協議して定めるものとする。

附　則

（施行期日）

1　この協定は、平成18年９月29日から施行する。

（大規模災害時の青森県市町村相互応援に関する協定の廃止）

2　大規模災害時の青森県市町村相互応援に関する協定（平成８年１月17日締結）は、廃止する。

この協定の締結を証するため、本協定書を40通作成し、市町村がそれぞれ押印の上、各自１通を所持する。

平成18年９月29日

青森市長	佐々木　誠　造	板柳町長	舘　岡　一　郎
弘前市長	相　馬　鍚　一	鶴田町長	中　野　孝　司
八戸市長	小　林　　眞	中泊町長	小　野　俊　逸
黒石市長	鳴　海　広　道	野辺地町長	亀　田　道　隆
五所川原市長	平　山　誠　敏	七戸町長	福　士　孝　衛
十和田市長	中野渡　春　雄	六戸町長	吉　田　　豊
三沢市長	鈴　木　重　令	横浜町長	野　坂　　充
むつ市長	杉　山　　粛	東北町長	竹　内　亮　一
つがる市長	福　島　弘　芳	六ケ所村長	古　川　健　治
平川市長	外　川　三千雄	おいらせ町長	三　村　正太郎
平内町長	逢　坂　雄　一	大間町長	金　澤　満　春
今別町長	小　鹿　正　義	東通村長	越　善　靖　夫
蓬田村長	古　川　正　隆	風間浦村長	横　浜　　力
外ヶ浜町長	森　内　　勇	佐井村長	太　田　健　一
鰺ケ沢町長	長谷川　兼　己	三戸町長	久　慈　　豊
深浦町長	西　﨑　　哲	五戸町長	三　浦　正　名
西目屋村長	関　　和　典	田子町長	松　橋　良　則
藤崎町長	小田桐　智　高	南部町長	工　藤　祐　直
大鰐町長	二川原　和　男	階上町長	浜　谷　豊　美
田舎館村長	鈴　木　孝　雄	新郷村長	須　藤　良　美

別表１（第２条関係）

応援地区名	応援地区に属する市町村	応援調整市	代理応援調整市町
東青地区	青森市、外ヶ浜町、今別町、蓬田村	青森市	外ヶ浜町
中弘南黒地区	弘前市、黒石市、平川市、大鰐町、藤崎町、田舎館村、西目屋村	弘前市	黒石市
西北五地区	五所川原市、つがる市、鰺ヶ沢町、板柳町、鶴田町、中泊町、深浦町	五所川原市	つがる市
上十三地区	十和田市、三沢市、野辺地町、七戸町、東北町、平内町、六戸町、横浜町、六ヶ所村	十和田市	三沢市
下北地区	むつ市、大間町、風間浦村、佐井村、東通村	むつ市	大間町
三八地区	八戸市、おいらせ町、五戸町、三戸町、田子町、南部町、階上町、新郷村	八戸市	おいらせ町

別表２（第３条関係）

被災市町村の属する地区	応援地区		
	第１順位	第２順位	第３順位
東青地区	弘南黒地区	西北五地区	上十三地区
中弘南黒地区	西北五地区	上十三地区	東青地区
西北五地区	東青地区	中弘南黒地区	上十三地区
上十三地区	三八地区	下北地区	中弘南黒地区
下北地区	上十三地区	東青地区	三八地区
三八地区	上十三地区	中弘南黒地区	東青地区

様式第１号（第４条関係）

年　月　日

（応援市町村長）　　様

（応援要請市町村長）

大規模災害時の青森県市町村相互応援に関する協定に基づく応援要請

標記について、次のとおり応援を要請します。

１　被害の種類及び状況	被害の種類	地震被害、津波被害、風水害、その他（　　）
	被害の状況	
２　協定第３条第１項第２号から第４号までに掲げるものの品名、数量等		
３　協定第３条第１項第５号に掲げる職種別人員数		
４　応援場所及び応援場所への経路		
５　応援の期間		
６　その他上記以外に必要な事項		

様式第２号（第９条関係）

様式第２号（第９条関係）

年　月現在

○○地区防災担当者名簿

市町村名	担当課名	担当者								電話番号・ＦＡＸ番号			メールアドレス
		職名	氏名	職名	氏名	職名	氏名	職名	氏名	ＮＴＴ		防災無線	
		主担当者		主担当者		主担当者		主担当者					
		課長								TEL		TEL	
										FAX		FAX	
										TEL		TEL	
										FAX		FAX	
										TEL		TEL	
										FAX		FAX	
										TEL		TEL	
										FAX		FAX	
										TEL		TEL	
										FAX		FAX	
										TEL		TEL	
										FAX		FAX	
										TEL		TEL	
										FAX		FAX	
										TEL		TEL	
										FAX		FAX	
										TEL		TEL	
										FAX		FAX	
										TEL		TEL	
										FAX		FAX	

様式第3号（第9条関係）

年　月現在

地区別保有数量（応援可能数量）等一覧

1　住宅及び仮住宅

項目＼市町村							計
公的賃貸住宅　※	戸	戸	戸	戸	戸	戸	0
民間賃貸住宅　※	戸	戸	戸	戸	戸	戸	0

※賃貸住宅：住宅として機能が備わっているもので、被災者が長期にわたり滞在が可能となる戸数を計上のこと。
※本表に記載する民間賃借住宅は、不動産業者、旅館業組合等と市町村間において協定などにより確保できている賃借住宅をいう。

2　食糧及び生活関連物資（公的備蓄）

項目＼市町村								計
食料品	米穀	kg	kg	kg	kg	kg	kg	0
	缶詰弁当	個	個	個	個	個	個	0
	カンパン	kg	kg	kg	kg	kg	kg	0
	粉ミルク	kg	kg	kg	kg	kg	kg	0
	アルファ米	食	食	食	食	食	食	0
	クラッカー	kg	kg	kg	kg	kg	kg	0
	その他（お粥）	食						0
飲料水	500mlペットボトル	本	本	本	本	本	本	0
	1lペットボトル	本	本	本	本	本	本	0
	2lペットボトル	本	本	本	本	本	本	0
	その他（　）							0
生活関連物資	寝具	組	組	組	組	組	組	0
	毛布	枚	枚	枚	枚	枚	枚	0
	外衣	着	着	着	着	着	着	0
	肌着	着	着	着	着	着	着	0
	炊飯器	機	機	機	機	機	機	0
	哺乳瓶	本	本	本	本	本	本	0
	紙オムツ	枚	枚	枚	枚	枚	枚	0
	バスタオル	枚	枚	枚	枚	枚	枚	0
	灯油	ℓ	ℓ	ℓ	ℓ	ℓ	ℓ	0
	その他（　）	個	個	個	個	個	個	0

地区別保有数量(応援可能数量)等一覧

3 食種及び生活関連物資(流通備蓄)

項目 ＼ 市町村								計
食料品	缶詰弁当	個	個	個	個	個	個	0
	味噌	kg	kg	kg	kg	kg	kg	0
	醤油	ﾘｯﾄﾙ	ﾘｯﾄﾙ	ﾘｯﾄﾙ	ﾘｯﾄﾙ	ﾘｯﾄﾙ	ﾘｯﾄﾙ	0
	食塩	kg	kg	kg	kg	kg	kg	0
	うどん	kg	kg	kg	食	kg	kg	0
	そば	kg	kg	kg	食	kg	kg	0
	パン	食	食	食	食	食	食	0
	インスタントラーメン	食	食	食	食	食	食	0
	カップラーメン	食	食	食	食	食	食	0
	豆腐・納豆	食	食	食	食	食	食	0
	おにぎり	食	食	食	食	食	食	0
	その他( )							0
飲料水	500mlペットボトル	本	本	本	本	本	本	0
	1lペットボトル	本	本	本	本	本	本	0
	2lペットボトル	本	本	本	本	本	本	0
	その他( )							0
生活関連物資	寝具	組	組	組	組	組	組	0
	毛布	枚	枚	枚	枚	枚	枚	0
	外衣	着	着	着	着	着	着	0
	肌着	着	着	着	着	着	着	0
	哺乳瓶	本	本	本	本	本	本	0
	紙オムツ	枚	枚	枚	枚	枚	枚	0
	バスタオル	枚	枚	枚	枚	枚	枚	0
	灯油	ﾘｯﾄﾙ	ﾘｯﾄﾙ	ﾘｯﾄﾙ	ﾘｯﾄﾙ	ﾘｯﾄﾙ	ﾘｯﾄﾙ	0
	その他( )							0

※本表に記載する物資は、問屋及び小売店等流通物資を取り扱う民間事業者と市町村間において協定などにより確保されている物資とする。

地区別保有数量(応援可能数量)等一覧

4 車両保有台数(民間車両)

項目 ＼ 市町村								計
乗用車	台	台	台	台	台	台	台	0
バス	台	台	台	台	台	台	台	0
トラック	台	台	台	台	台	台	台	0
ダンプトラック	台	台	台	台	台	台	台	0
ブルトーザー	台	台	台	台	台	台	台	0
ショベルローダー	台	台	台	台	台	台	台	0
除雪車	台	台	台	台	台	台	台	0
除雪ドーザー	台	台	台	台	台	台	台	0
軽自動車	台	台	台	台	台	台	台	0
小型貨物車	台	台	台	台	台	台	台	0
トラクターショベル	台	台	台	台	台	台	台	0
タイヤドーザー	台	台	台	台	台	台	台	0
ローター	台	台	台	台	台	台	台	0
グレーダー	台	台	台	台	台	台	台	0
トラクター	台	台	台	台	台	台	台	0
雪上車	台	台	台	台	台	台	台	0
霊柩車	台	台	台	台	台	台	台	0
原付バイク	台	台	台	台	台	台	台	0
その他特殊車両等	台	台	台	台	台	台	台	0

※本表に記載する車両は、運送業者等と市町村間において協定などにより確保されている車両とする。

5 土木等資機材(流通物資)

項目 ＼ 市町村								計
土砂	㎥	㎥	㎥	㎥	㎥	㎥	㎥	0
タルキ	本	本	本	本	本	本	本	0
コンパネ	枚	枚	枚	枚	枚	枚	枚	0
仮設用仮住宅資材	戸	戸	戸	戸	戸	戸	戸	0
矢板	枚	枚	枚	枚	枚	枚	枚	0
木杭	本	本	本	本	本	本	本	0
ビニール袋	枚	枚	枚	枚	枚	枚	枚	0
その他(土のう袋)		枚						0

※本表に記載する土木等資機材は、土木業者等と市町村間において協定などにより確保されている土木等資機材とする。

地区別保有数量(応援可能数量)等一覧

6 自治体職員数

項目 ＼ 市町村								計
歯科医師	人	人	人	人	人	人	人	0
獣医師	人	人	人	人	人	人	人	0
診療放射線技師	人	人	人	人	人	人	人	0
臨床検査技師	人	人	人	人	人	人	人	0
薬剤師	人	人	人	人	人	人	人	0
栄養士	人	人	人	人	人	人	人	0
保健婦	人	人	人	人	人	人	人	0
保育士	人	人	人	人	人	人	人	0
土木技術者	人	人	人	人	人	人	人	0
一般土木	人	人	人	人	人	人	人	0
農業土木	人	人	人	人	人	人	人	0
林業土木	人	人	人	人	人	人	人	0
電気技術者	人	人	人	人	人	人	人	0
通信技術者	人	人	人	人	人	人	人	0
建築機械操作職	人	人	人	人	人	人	人	0
作業船捜査職	人	人	人	人	人	人	人	0
自動車運転職	人	人	人	人	人	人	人	0
一般事務	人	人	人	人	人	人	人	0
その他技能労務職等	人	人	人	人	人	人	人	0

※上表は職員の有資格者数を記載し、特に資格を所有しない者は一般事務欄に記載する。

7 民間応援可能人数

項目 ＼ 市町村								計
歯科医師	人	人	人	人	人	人	人	0
獣医師	人	人	人	人	人	人	人	0
臨床検査技師	人	人	人	人	人	人	人	0
薬剤師	人	人	人	人	人	人	人	0
保育士	人	人	人	人	人	人	人	0
ボランティア	人	人	人	人	人	人	人	0
その他	人	人	人	人	人	人	人	0

※本表に記載する民間応援可能人数は、医師会、ボランティア団体等と市町村間において協定などにより確保されている.

４－６－３　青森県消防相互応援協定

（目的）

第１条　この協定は、消防組織法（昭和２２年法律第２２６号。以下「法」という。）第３９条の規定に基づき、青森県内（以下「県内」という。）において大規模な災害等が発生した場合に、県内の応援隊（以下「応援隊」という。）を編成し、相互の消防力を活用して災害による被害を最小限に防止することを目的として、県内の市町村及び消防事務に関する一部事務組合（以下「市町村等」という。）の消防相互応援について必要な事項を定める。

（対象災害）

第２条　この協定は、次に掲げる災害のうち応援活動を必要とするものを対象とする。

⑴　大規模な地震又は風水害等の自然災害

⑵　林野火災、高層建築物火災又は危険物施設等の大規模な火災

⑶　武力攻撃による災害

⑷　放射性物質、生物剤又は化学剤による災害

⑸　航空機、船舶又は列車事故等の集団救急救助事故

⑹　前各号に掲げるもののほか、火災等の災害又は救急救助業務を必要とする事故のうち応援が必要と判断されるもの。

（応援及び区域）

第３条　この協定に基づく消防の応援は、法第９条に規定する消防機関によるものとし、応援の区域は県内全域とする。

ただし、消防団の応援については、地域の実情に応じて行い、その出動については消防長又は消防署長の命令によるものとし、この協定は経費負担に関する事項を除き、適用しない。

（地域ブロックの区分及び代表消防機関等）

第４条　この協定の区域は、次に掲げる地域ブロックに区分する。

⑴　青森地域ブロック

青森地域広域事務組合消防本部管内、北部上北広域事務組合消防本部管内、
下北地域広域行政事務組合消防本部管内

⑵　弘前地域ブロック

弘前地区消防事務組合消防本部管内、五所川原地区消防事務組合消防本部管内、
つがる市消防本部管内、鰺ヶ沢地区消防事務組合消防本部管内

⑶　八戸地域ブロック

八戸地域広域市町村圏事務組合消防本部管内、十和田地域広域事務組合消防本部管内、三沢市消防本部管内、中部上北広域事業組合消防本部管内

２　この協定による相互応援を円滑に実施するため、代表消防機関、代表消防機関代行及び地域ブロック代表消防機関を次のとおり定める。

なお、代表消防機関が被災等によりその任務を遂行できない場合においては、代表消防機関代行がその任務を代行するものとする。

⑴　代表消防機関

青森地域広域事務組合消防本部

⑵　代表消防機関代行

ア　弘前地区消防事務組合消防本部

イ　八戸地域広域市町村圏事務組合消防本部

⑶　地域ブロック代表消防機関

ア　青森地域ブロック：青森地域広域事務組合消防本部

イ　弘前地域ブロック：弘前地区消防事務組合消防本部

ウ　八戸地域ブロック：八戸地域広域市町村圏事務組合消防本部

（応援隊の登録）

第５条　各市町村等は、応援出動が可能な消防隊等をあらかじめ登録するものとする。

（報告及び連絡調整等）

第６条　第２条に規定する災害が発生した市町村等の長は、代表消防機関及び県防災消防課に対して災害の状況について報告し、消防応援活動に関する必要な連絡調整及び支援等を求めるものとする。

（応援要請）

第７条　この協定に基づく応援要請は、第２条に規定する災害が発生した被災地の市町村等の長（以下「受援側の長」という。）が、当該被災地の市町村等の消防力を考慮して消防の応援が必要であると判断した場合は、次に掲げる区分により、他の市町村等の長（以下「応援側の長」という。）に対し、代表消防機関を通じて、応援要請を行うものとする。

⑴　第１要請

同一地域ブロック内の市町村等に対する応援要請

⑵　第２要請

他地域ブロックの市町村等に対する応援要請

⑶　第３要請

県内全域の市町村等に対する応援要請

２　代表消防機関は、前項に規定する応援要請があった場合には、県防災消防課に対して必要な事項を報告するとともに、受援側の長と応援隊編成等の調整を行うものとする。

３　応援側の長は、第２条に規定する災害が発生したことが明らかな場合において、受援側の長と連絡が取れないとき又は第１項の要請を待ついとまがないと認められるときは、同項の要請を待たず応援隊等を出動させることができる。

４　前項の規定により応援を行おうとする応援側の長は、属する地域ブロック代表消防機関及び代表消防機関と応援出動に関する必要な事項について、十分な連絡調整を行った後に出動するものとする。

（応援出動準備体制）

第８条　各市町村等は、災害の規模に照らし出動が予想される場合には、速やかに管内の被害状況を確認後、応援隊としての出動の可否を代表消防機関及び地域ブロック代表消防機関に報告するとともに、出動の準備を行う。

（応援隊の派遣等）

第９条　応援要請を受けた応援側の長は、応援側の市町村等の消防力に支障が生じるなど特別な理由がない場合のほか、応援隊を出動させるものとする。

２　応援側の長は、第７条の規定により、応援隊を派遣する場合、属する地域ブロック代表消防機関を通じて代表消防機関に対して、出動隊数、出動隊員数、無線の呼称等必要な事項について、報告するものとする。

３　代表消防機関の長は、応援隊の派遣が決定した場合は、速やかに受援側の長に対してその旨を連絡し、併せて県防災消防課に報告するものとする。

４　県防災消防課は応援隊の派遣が決定した場合には、災害の概要、応援隊派遣規模等を消防庁へ報告するものとする。

５　応援側の長は、応援隊を派遣することができない場合は、その旨を速やかに属する地域ブロック代表消防機関を通じて代表消防機関に報告するものとする。

（先遣隊の派遣）

第10条　先遣隊は、後続する応援隊の円滑な活動に資する情報の収集及び提供を行うことを任務とし、応援隊出動決定後、原則として受援側の長の属する消防本部へ迅速に先遣出動するものとする。

（応援隊の指揮）

第11条　応援出動した応援隊は、法第４７条の規定に基づき受援側の長の指揮の下に行動するものとする。

（指揮体制）

第12条　県大隊長は代表消防機関の職員をもってこれに充てる。県大隊長は原則として被災地消防本部において、受援側の長の指揮の下、応援隊を統括し活動の管理を行うものとする。

２　地域ブロック代表消防機関の指揮隊長又は、県大隊長から指名された消防機関の指揮隊長は、受援側の長の指揮の下、県大隊長の管理の下で応援隊の活動の指揮を行うものとする。

（応援隊の引揚げ）

第13条　受援側の長は、応援隊の活動報告及び市町村災害対策本部の調整結果等を総合的に勘案し、当該市町村の区域内における応援隊の活動終了を判断するものとし、県大隊長、代表消防機関及び県防災消防課に電話及びファクシミリ等により速やかに連絡するものとする。

（経費の負担）

第14条　応援に要した経費については、法令等に定めのある場合を除き、次によるものとする。

⑴　受援側の負担

ア　現地における車両及び機械器具の燃料費

イ　宿泊費及び食糧費

ウ　化学消火薬剤等の資機材費

エ　現場活動中に第三者に与えた損害の賠償費等

ただし、応援側の重大な過失等に基づく損害賠償に要する経費は除く。

⑵　応援側の負担

ア　車両及び機械器具の燃料費（現地における補給燃料を除く。）

イ　車両及び機械器具の修理費

ウ　旅費及び出動手当等の人件費

エ　公務災害補償に要する経費

オ　受援側との間の移動中、第三者に与えた損害の賠償費等

⑶　前２号以外に係る経費は、当事者間において協議し、決定するものとする。

⑷　経費負担について、疑義が生じた場合は、関係する市町村等において協議の上、決定するものとする。

⑸　応援側の長は、受援側の負担とされる経費を受援側の長に直接請求するものとする。

（他協定との関係）

第15条　この協定は、市町村等の長が、法第３９条に基づき締結している消防の相互応援に関する他の協定を妨げるものではない。

（連絡会議）

第16条　協定事務の円滑な推進を図るため、消防機関及び県防災消防課において連絡会議を開催することができる。

なお、連絡会議は概ね次に掲げる事項について行うものとする。

⑴　消防相互応援に関すること。

⑵　市町村等の消防現勢、消防事象、特殊災害の資料等の交換に関すること。

⑶　市町村等間の消防訓練に関すること。

⑷　警防技術に関すること。

⑸　消防用資機材の開発及び研究資料の交換等に関すること。

⑹　その他必要な事項

（委任）

第17条　この協定の実施に関し必要な事項は、各消防本部の消防長が協議決定するものとする。

（協定市町村等の変更に伴う取扱い）

第18条　市町村の合併、消防の広域化等により協定市町村等に変更が生じた場合、当該変更後に消防を継承した協定市町村等については、特段の申出がない限り、この協定を引き続き締結しているものとして取り扱うものとする。

（疑義の協議）

第19条　この協定に定めのない事項又は疑義が生じた事項については、その都度、協定市町村等の長が協議の上、決定するものとする。

この協定を証するため本書４９通を作成し、記名押印の上、各１通を保有するものとする。

附　則

１　この協定は、平成２８年３月１日から施行する。

２　平成５年２月２５日締結の「青森県消防相互応援協定」は、平成２８年２月２９日付けもって廃止する。

４－６－４　消防相互応援協定

（危機管理局）

No.	応援協定締結年月日	応援協定締結団体名	対象とする災害種類
1	S30.3.1	鰺ヶ沢町、深浦町	火災
2	S30.3.1	鰺ヶ沢町、つがる市（旧森田村地区）	火災　※口頭・慣例
3	S33.5.27	十和田市、おいらせ町（旧百石町地区）	火災、風水害
4	S35.5.20	十和田市、三沢市	火災、風水害
5	S35.6.13	十和田市、東北町（旧上北町地区）	火災、風水害
6	S35.6.14	十和田市、六戸町	火災、風水害
7	S35.6.14	三沢市、六戸町	火災、風水害
8	S35.6.14	六戸町、五戸町	火災、風水害
9	S35.6.14	おいらせ町（旧下田町地区）、六戸町	全災害
10	S35.6.21	三沢市、おいらせ町（旧下田町地区）	全災害
11	S35.6.23	十和田市、野辺地町	火災、風水害
12	S35.7.1	野辺地町、七戸町、横浜町、東北町、六ヶ所村	火災、風水害
13	S35.8.2	青森市、平内町、野辺地町	火災
14	S36.3.3	五所川原市、つがる市（旧木造町地区）、板柳町、鶴田町	火災
15	S37.10.27	十和田市、七戸町	火災、風水害
16	S37.11.8	十和田市、新郷村	火災、風水害
17	S37.11.8	十和田市、五戸町（旧倉石村地区）	火災、風水害
18	S37.12.12	青森市、平内町、蓬田村	火災
19	S38.1.20	大鰐町、平川市	火災、風水害
20	S41.4.1	弘前市、平川市（旧平賀町地区）	全災害
21	S41.4.1	弘前市（旧弘前市地区）、鰺ヶ沢町	全災害
22	S41.4.1	弘前市、鶴田町	全災害
23	S41.4.1	弘前市、田舎館村	全災害
24	S41.4.1	弘前市、平川市（旧尾上町地区）	全災害
25	S41.4.1	弘前市、つがる市（旧森田村地区）	全災害
26	S41.4.1	弘前市、藤崎町	全災害
27	S41.4.1	弘前市、板柳町	全災害
28	S41.4.1	弘前市、西目屋村	全災害
29	S41.4.1	弘前市、黒石市	全災害
30	S41.4.1	弘前市、五所川原市	全災害
31	S41.4.1	弘前市、つがる市（旧木造町地区）	全災害
32	S41.4.1	弘前市、大鰐町	全災害
33	S41.4.1	五所川原市、板柳町	全災害
34	S41.4.1	十和田市、五戸町（旧五戸町地区）	全災害
35	S41.5.1	板柳町、鶴田町	全災害
36	S41.12.1	鰺ヶ沢町、弘前市（旧岩木町地区）	全災害　※口頭・慣例
37	S41.12.1	鰺ヶ沢町、つがる市（旧森田村地区）	全災害　※口頭・慣例
38	S41.12.1	鰺ヶ沢町、板柳町	全災害　※口頭・慣例
39	S41.12.1	鰺ヶ沢町、鶴田町	全災害　※口頭・慣例
40	S41.12.1	五所川原市、鰺ヶ沢町	全災害
41	S41.12.1	鰺ヶ沢町、つがる市（旧木造町地区）	全災害
42	S42.1.1	三沢市、おいらせ町（旧百石町地区）	全災害
43	S42.1.1	三沢市、東北町	全災害

No.	応援協定 締結年月日	応援協定締結団体名	対象とする災害種類
44	S42.10.2	十和田市、中部上北（事）	全災害
45	S42.10.2	野辺地町、中部上北（事）	全災害
46	S42.11.1	三戸町、田子町	全災害
47	S42.11.1	三戸町、南部町	全災害
48	S42.12.27	青森市、藤崎町	全災害
49	S43.1.31	藤崎町、板柳町	全災害　※口頭・慣例
50	S43.2.1	青森市、板柳町	全災害
51	S43.2.7	藤崎町、田舎館村	全災害
52	S43.2.10	青森市、黒石市	全災害
53	S43.2.10	黒石市、田舎館村	全災害
54	S43.2.10	平川市、田舎館村	全災害
55	S43.6.20	青森市、五所川原市	全災害
56	S44.10.1	今別町、外ヶ浜町（旧三厩村地区）	火災、風水害
57	S44.12.27	八戸市、八戸海上保安部	その他（船舶火災）
58	S48.7.17	八戸市、おいらせ町、三戸町、五戸町、田子町、南部町、階上町、新郷村	全災害
59	S50.6.1	外ヶ浜町（旧三厩村地区）、中泊町（旧小泊村地区）	火災
60	S52.9.30	弘前（事）、大館市（秋田県）	救急
61	S53.9.13	五所川原（事）、つがる市、鰺ヶ沢（事）、板柳町	全災害
62	S54.9.11	青森（事）、弘前（事）、黒石（事）、平川市	その他（高速道路災害）
63	S55.1.18	三沢市、航空自衛隊三沢基地	火災
64	S55.4.17	弘前（事）、黒石（事）	全災害
65	S55.10.31	弘前（事）、平川市	その他（一部道路災害）
66	S55.11.13	青森（事）、中部上北（事）	全災害
67	S56.4.1	下北（事）、北部上北（事）	全災害
68	S57.11.29	青森（事）、青森海上保安部	その他（船舶火災）
69	S58.10.22	下北（事）、むつ市、横浜町、六ヶ所村、大間町、東通村、風間浦村、佐井村	全災害
70	S59.3.26	三沢市、東京航空局三沢空港事務所	その他（航空機災害）
71	S60.4.1	黒石市、藤崎町	全災害
72	S60.4.1	十和田（事）、中部上北（事）	全災害
73	S60.4.1	三沢市、中部上北（事）	全災害
74	S60.4.1	北部上北（事）、中部上北（事）	全災害
75	S60.4.1	三沢市、六ヶ所村	全災害
76	S61.11.27	八戸（事）、二戸地区広域行政事務組合(事、岩手県）	その他（高速道路災害）
77	S62.7.16	青森県、青森（事）	その他（航空機災害）
78	S63.8.26	北部上北（事）、八戸海上保安部	その他（船舶火災）
79	H2.6.13	十和田（事）、三沢市	全災害
80	H3.5.21	八戸（事）、三沢市	全災害
81	H4.12.21	十和田（事）、平川市	全災害
82	H5.2.15	八戸（事）、十和田（事）	全災害
83	H5.3.15	青森（事）、十和田（事）	全災害
84	H6.6.1	弘前（事）、鹿角広域行政組合（事、秋田県）	その他（高速道路災害）
85	H6.6.1	十和田（事）、鹿角広域行政組合（事、秋田県）	全災害
86	H7.9.1	航空自衛隊東北町分屯基地第四補給処、中部上北（事）、東北町	火災
87	H8.10.24	弘前（事）、青森（事）	全災害

No.	応援協定 締結年月日	応援協定締結団体名	対象とする災害種類
88	H9.12.1	青森（事）、五所川原（事）	全災害
89	H10.4.21	外ヶ浜町、蓬田村、今別町	火災、風水害
90	H11.1.1	八戸（事）、米空軍第３５戦闘航空団	火災
91	H11.1.1	三沢市、米空軍第３５戦闘航空団	火災
92	H11.1.1	十和田（事）、米空軍第３５戦闘航空団	火災
93	H11.1.22	南部町（旧南部町地区）、軽米町（岩手県）	全災害
94	H11.1.22	階上町、軽米町（岩手県）	全災害
95	H11.1.22	八戸市（旧南郷村地区）、軽米町（岩手県）	全災害
96	H11.3.18	八戸（事）、二戸地区広域行政事務組合(事、岩手県）	全災害
97	H16.12.16	黒石（事）、平川市	全災害
98	H18.3.1	鰺ヶ沢（事）、能代山本広域市町村圏組合（事、秋田県）	全災害
99	H20.10.29	航空自衛隊車力分屯基地、つがる市	火災
100	H18.9.1	青森市、黒石市、五所川原市、十和田市、平川市、平内町、今別町、外ヶ浜町、蓬田村、中泊町、藤崎町、板柳町、七戸町、青森（事）、弘前（事）、黒石（事）、五所川原（事）、十和田（事）、北部上北（事）、中部上北（事）	全災害
101	H19.9.1	階上町、洋野町（岩手県）	火災
102	H20.4.1	八戸（事）、久慈広域連合（岩手県）	全災害
103	不明	つがる市（旧森田村地区）、鶴田町	火災　※口頭・慣例
104	不明	五所川原市、中泊町（旧小泊村地区）	火災　※口頭・慣例

※　○○（事）は、一部事務組合の略

４－６－５　水道災害相互応援協定

（相　互　応　援）

第１条　市町村は、非常災害の発生により水道施設に災害を受けた場合の早期復旧と運搬給水等住民に対する飲料水の供給の確保をはかるための必要な措置を講ずるため相互に応援するものとする。

(水道災害救援本部)

第２条　前条の応援事務を迅速かつ適切に行うため青森県水道災害救援本部（以下「救援本部」という。）を設ける。

２　救援本部は、青森県健康福祉部保健衛生課内におく。

ただし、災害が発生した場合は、その災害の態様によって被災現地に置くことができる。

第３条　救援本部は、救援本部長及び救援本部員をもって組織する。

２　救援本部長は、青森県健康福祉部長とする。

３　救援本部員は、次の各号に掲げる職にある者とする。

⑴　青森県健康福祉部保健衛生課長

⑵　青森市水道事業管理者

⑶　弘前市水道部長

⑷　八戸圏域水道企業団企業長

第４条　救援本部長は、被災市町村の水道災害の救援事務を総理する。

２　救援本部員は、救援本部長の命により当該市町村の責任者と協議し被災現地の水道災害の救援の指揮にあたるものとする。

(応援隊の派遣要請)

第５条　被災市町村の水道災害対策責任者は、救援本部長に対し応援隊の派遣の要請をするときは、電話その他の方法により次の事項を明らかにして行うものとする。

⑴　災害発生の場所及び状況

⑵　必要とする職種別所要人員、機械器具及びその数

⑶　応援隊及び機械器具等を受領する場所

⑷　その他必要な事項

(応援隊の派遣)

第６条　救援本部長は、前条の規定により応援隊の派遣の要請を受けたときは、その被害の状況、地域等を考慮してただちに被災現地の指揮者を任命し、又は応援隊の派遣を指示をするものとする。

２　前条の規定により救援本部長から応援隊の派遣の指示を受けた市町村の水道事業責任者は、ただちに応援態勢をととのえ被災現地の指揮者の応援要請に万難を排して応ずるものとする。

３　前項の規定により応援隊を派遣したときは、ただちにその出発時刻、出動人員、機械器具の数及び予定到着時刻等を被災現地の指揮者に通知するものとする。

（応援に要した費用の負担）

第７条　応援に要した費用については、原則として次の各号の基準によるものとする。ただし、当該市町村双方の協議によりこれを変更することができる。

⑴　応援隊の職員の派遣に要した人件費及び旅費並びに機械器具の貸出料は、応援をした市町村の負担とする。

⑵　応援資材の費用は、消耗的なものに係る費用を除き被応援側の市町村の負担とする。

⑶　工事及び資材等業者の提供したものに係る費用は、被応援側の市町村の負担とし、その負担に当たっては歩掛等について十分に考慮するものとする。

（事　務　局）

第８条　救援本部の事務を処理するため、救援本部事務局を置く。

２　事務局に、事務局長その他の議員を置き、青森県健康福祉部保健衛生課の職員及び日本水道協会青森県支部の職員のうちから救援本部長が委嘱する。

３　事務局長は、救援本部長の命を受け、局務を掌理する。

（この協定に定めるもののほか、必要な事項）

第９条　この協定に定めるもののほか、必要な事項については、救援本部長が定める。

水道災害相互応援協定細則

（趣　　旨）

第１条　この細則は、水道災害相互応援協定（以下「協定」という。）第９条の規定に基づき水道災害相互応援について必要な事項を定めるものとする。

（水道災害対策の樹立）

第２条　協定第６条第１項の規定に基づき救援本部長から被災現地の指揮を命ぜられた者は、ただちに被災市町村に直行し、当該水道災害対策責任者と協議して現地の情勢に応じた対策をたてるものとする。

（現地指導技術者としての職員の派遣の要請）

第３条　被災現地の指揮者は、前条の対策を遂行するため必要があると認められるときは、各市町村の水道事業責任者に対し、現地指導技術者として職員の派遣を要請することができる。

（水道事業者及び水道工事業者に対する救援要請）

第４条　被災現地の指揮者は、第２条の対策を遂行するため、あらかじめ登録された水道事業者及び水道工事業者に対して、技術者及び配管技工の救援要請並びに資材、機械器具、運搬給水器具等の現地搬入要請をすることができる。

（応援隊の完全装備）

第５条　協定第６条第２項及びこの細則第３条の規定に基づき応援要請を受けた職員は、完全作業態勢の服装をととのえ、食糧、天幕、寝袋（毛布）、電灯、工具一式、その他衣類日用品等を携行するものとする。

第６条　事務局長は、毎年４月及び10月に各市町村の緊急備蓄資材表及び運搬給水器具並びに水道事業者及び工事業者作業能力調査表を作成し、各市町村に配付するものとする。

２　事務局長は、第３条に規定する現地指導技術者については、あらかじめその名簿を作成して置かなければならない。

（その他の事項）

第７条　この細則に定めるもののほか、必要な事項は、救援対策本部長が定める。

附　則

この細則は、昭和44年４月１日から施行する。

附　則

この細則は、昭和57年９月１日から施行する。

４－６－６　全国都道府県における災害時等の広域応援に関する協定

（趣旨）

第１条　この協定は、災害対策基本法（昭和36年法律第223号）第５条の２及び第８条第２項第12号の規定に基づき、地震等による大規模災害が発生した場合において、各ブロック知事会（以下「ブロック」という。）で締結する災害時の相互応援協定等では被災者の救援等の対策が十分に実施できない場合に、応援を必要とする都道府県（以下「被災県」という。）の要請に基づき、全国知事会の調整の下に行われる広域応援を、迅速かつ円滑に遂行するため、必要な事項を定めるものとする。

２　前項の規定は、武力攻撃事態等における国民の保護のための措置に関する法律（平成16年法律第112号）が適用される事態に準用する。

（広域応援）

第２条　全国知事会の調整の下、都道府県は被災県に対し、ブロックにおける支援体制の枠組みを基礎とした複数ブロックにわたる全国的な広域応援を実施する。

２　都道府県は、相互扶助の精神に基づき、被災県の支援に最大限努めなくてはならない。

３　第１項による広域応援の内容は、被災地等における住民の避難、被災者等の救援・救護及び災害応急・復旧対策に係る人的・物的支援、施設若しくは業務の提供又はそれらの斡旋とする。

４　都道府県は、第１項における広域応援の実効性を高めるため、日頃より、都道府県間及びブロック間における連携を強め、自律的な支援が可能となる体制を構築することに努める。

（カバー（支援）県の設置）

第３条　都道府県は、各ブロック内で被災した都道府県ごとに支援を担当する都道府県（以下「カバー（支援）県」という。）を協議のうえ、定めるものとする。

２　カバー（支援）県は、被災県を直接人的・物的に支援するほか、国や全国知事会等との連絡調整に関し、被災県を補完することを主な役割とする。

３　カバー（支援）県について必要な事項は、各ブロックの相互応援協定等で定め、その内容を全国知事会に報告するものとする。

（幹事県等の設置等）

第４条　被災県に対する応援を円滑に実施するため、各ブロックに幹事県等（ブロックにおける支援本部等を含む。以下同じ。）を置く。

２　幹事県等は、原則として第７条第１項に掲げる各ブロックの会長都道府県又は常任世話人県をもって充てる。ただし、ブロック内の協議により、会長都道府県又は常任世話人県以外の都道府県を幹事県等とした場合は、この限りでない。

３　幹事県等は、被災県に対する応援を速やかに行うため、自らのブロック内の総合調整を行い、大規模かつ広域な災害等の場合には、自らが属するブロック内の被災県からの要請に応じて全国知事会に対し、広域応援の要請を行うものとする。

４　幹事県等が被災等によりその事務を遂行できなくなったブロックは、当該ブロック内で速やかに協議のうえ、幹事県等に代って職務を行う都道府県（以下「幹事代理県」という。）を決定し、幹事代理県となった都道府県はその旨を全国知事会に報告するものとする。

５　各ブロックの幹事県等は、幹事県等を定めたときはその都道府県名を毎年４月末日までに全国知事会に報告するも

のとする。幹事県を変更したときも同様とする。

6　各都道府県は、広域応援に関する連絡担当部局をあらかじめ定め、毎年４月末日までに全国知事会に報告するものとする。連絡担当部局を変更したときも同様とする。

7　全国知事会は、第５項又は前項による報告を受けた場合には、その状況をとりまとめのうえ、速やかに各都道府県に連絡するものとする。

（災害対策都道府県連絡本部の設置）

第５条　いずれかの都道府県において、震度６弱以上の地震が観測された場合又はそれに相当する程度の災害が発生したと考えられる場合、全国知事会は、被災情報等の収集・連絡事務を迅速かつ的確に進めるため、災害発生後速やかに、全国知事会事務総長を本部長とする災害対策都道府県連絡本部（以下「連絡本部」という。）を設置する。

2　連絡本部は、被災県及び被災県のカバー（支援）県並びに被災県の所属するブロックの幹事県等に対して被災情報等の報告を求める。

3　連絡本部の組織等必要な事項は、別に定めるところによるものとする。

（緊急広域災害対策本部の設置）

第６条　第２条第１項の広域応援に係る事務を迅速かつ的確に実施するため、全国知事会は、全国知事会会長を本部長とする緊急広域災害対策本部（以下「対策本部」という。）を設置する。

2　対策本部は、前条第１項の連絡本部が設置されている場合は、その事務を引き継ぎ情報収集・連絡事務を行うとともに、広域応援に係る調整、広域応援実施に係る記録・データの整理事務を行う。

3　対策本部は、前項の事務を行うにあたり、別に定めるところにより、東京事務所長会の代表世話人への連絡を通して、各都道府県東京事務所から職員の応援を得るものとする。

4　対策本部の組織等必要な事項は、別に定めるところによるものとする。

（広域応援の要請）

第７条　被災県は、次の表の自ら所属するブロック以外のブロックを構成する都道府県に対し、全国知事会を通じて広域応援を要請する。

ブロック知事会名	構成都道府県名
北海道東北地方知事会	北海道　青森県　秋田県　岩手県　山形県　宮城県　福島県　新潟県
関東地方知事会	東京都　群馬県　栃木県　茨城県　埼玉県　千葉県　神奈川県　山梨県　静岡県　長野県
中部圏知事会	富山県　石川県　岐阜県　愛知県　三重県　長野県　静岡県　福井県　滋賀県
近畿ブロック知事会	福井県　三重県　滋賀県　京都府　大阪府　奈良県　和歌山県　兵庫県　徳島県
中国地方知事会	鳥取県　島根県　岡山県　広島県　山口県
四国知事会	徳島県　香川県　愛媛県　高知県
九州地方知事会	福岡県　佐賀県　長崎県　大分県　熊本県　宮崎県　鹿児島県　沖縄県　山口県

2　複数のブロックに所属する都道府県の所属ブロックについては、別に定めるところによるものとする。

3　被災県は、広域応援を要請しようとするときは、速やかに全国知事会又は自らが所属するブロックの幹事県等に対し、被害状況等を連絡するとともに、必要とする広域応援の内容に関する次の事項を記載した文書を提出するものとする。ただし、いとまのない場合は、電話又はファクシミリ等により広域応援要請の連絡を行い、後日文書を

速やかに提出するものとする。

⑴　資機材及び物資等の品目並びにそれらの数量

⑵　施設、提供業務の種類又は斡旋の内容

⑶　職種及び人数

⑷　応援区域又は場所及びそれに至る経路

⑸　応援期間（見込みを含む。）

⑹　前各号に掲げるもののほか必要な事項

4　前項の連絡を受けた幹事県等は、速やかに、被災県の被害状況及び広域応援の要請内容等を全国知事会に連絡するものとする。

5　全国知事会は、第３項又は前項の連絡を受け、第２条第１項で規定する広域応援を実施するときは、速やかに全都道府県へその旨を連絡するとともに、各ブロック幹事県等と連携し、応援県を被災県ごとに個別に割り当てる対口支援方式を基本として被災県に対する広域応援実施要領を作成し、全都道府県に広域応援の内容を連絡するものとする。

6　広域応援実施要領で被災県を応援することとされた都道府県は、最大限その責務を果たすよう努めなくてはならない。

7　第３項又は第４項による連絡をもって、被災県から各都道府県に対して広域応援の要請があったものとみなす。

8　通信の途絶等により第３項又は第４項の連絡がなされず、かつ、広域応援の必要があると全国知事会会長が認める場合は、第２条第１項に規定する広域応援を実施する。この場合、被災県から各都道府県に対して広域応援の要請があったものとみなす。

（経費の負担）

第８条　広域応援を行った都道府県が当該広域応援に要した経費は、原則として広域応援を受けた被災県の負担とする。

ただし、被災県と広域応援を行った都道府県との間で協議した結果、合意が得られた場合については、この限りではない。

2　被災県は、費用を支弁するいとまがない場合等やむを得ない事情があるときは、広域応援を行う都道府県に当該費用の一時繰替え（国民保護に関しては「立替え」と読み替える。以下同じ。）支弁を求めることができるものとする。

3　被災県は、前項の繰替え支弁がなされたときは、原則として年度内に繰替え支弁をした都道府県に対し繰戻しをしなければならない。

（ブロック間応援）

第９条　幹事県等の調整の下、被災県からの要請に基づき、被災県が属するブロックに対してその隣接ブロックは、応援を行う（以下「ブロック間応援」という。）。

2　前項の応援の要請は、被災県の所属するブロックの幹事県等又は被災県から応援を要請するブロックの幹事県等へなされることを基本とする。

3　前項の応援については、第２条第３項及び第８条の規定を準用する。

4　被災県の所属するブロックの幹事県等又は被災県は、第１項の応援の要請をしたことを速やかに全国知事会へ連絡するものとし、連絡を受けた全国知事会は、被災県が応援を要請したブロックに対し、協力を要請するものとする。

5　第１項及び前項の要請を受けたブロックは、最大限その責務を果たすよう努めなくてはならない。

（他の協定との関係）

第10条　この協定は、都道府県がブロック及び個別に締結する災害時の相互応援協定等を妨げるものではない。

（訓練の実施）

第11条　全国知事会及び都道府県は、この協定に基づく応援が円滑に行われるよう、必要な訓練を適時実施するものとする。

（その他）

第12条　この協定の実施に関し、必要な事項又はこの協定に定めのない事項については、全国知事会会長が別に定めるものとする。

附則　この協定は、平成18年７月12日から適用する。

２　平成８年７月18日に締結された協定は、これを廃止する。

附則　この協定は、平成19年７月12日から適用する。

２　平成18年７月12日に締結された協定は、これを廃止する。

附則　この協定は、平成24年５月18日から適用する。

２　平成19年７月12日に締結された協定は、これを廃止する。

この協定の締結を証するため、協定書に全国知事会会長、全国知事会東日本大震災復興協力本部本部長及び各ブロックの会長又は常任世話人が記名し、全国知事会においてこれを保有するとともに、各都道府県に対しその写しを交付するものとする。

平成24年５月18日

全国知事会会長
京都府知事　山田啓二

全国知事会東日本大震災復興協力本部本部長
埼玉県知事　上田清司

北海道東北地方知事会会長
北海道知事　高橋はるみ

関東地方知事会会長
静岡県知事　川勝平太

中部圏知事会会長
愛知県知事　大村秀章

近畿ブロック知事会会長
奈良県知事　荒井正吾

中国地方知事会会長
岡山県知事　石井正弘

四国知事会常任世話人
徳島県知事　飯泉嘉門

九州地方知事会会長
大分県知事　広瀬勝貞

全国都道府県における災害時等の広域応援に関する協定実施細目（災害関係）

（趣旨）

第１条　この実施細目は、「全国都道府県における災害時等の広域応援に関する協定」（以下「協定」という。）のうち地震等による大規模災害への対応の実施に関し、必要な事項を定める。

（所属ブロック知事会の決定）

第２条　協定第７条第２項により、所属するブロック知事会が複数ある都道府県の所属ブロックを定める場合には、別表１を基本として、当該都道府県及び当該都道府県が所属するブロック知事会幹事県等（ブロック知事会における支援本部等を含む。以下同じ。）の間で協議のうえ、決定する。

（別表１）

都道府県名	広域応援の実施時の所属ブロック知事会
静岡県	中部圏知事会
長野県	
三重県	
福井県	近畿ブロック知事会
滋賀県	
徳島県	四国知事会
山口県	中国地方知事会

（情報収集要員の派遣）

第３条　協定第５条第２項の情報収集に当たり、通信の途絶等により被災県との連絡が取れず、かつ広域応援の要請が想定される場合等には、必要に応じ、全国知事会は、被災県の災害対策本部に情報収集要員を派遣する。

２　被災県は、情報収集要員との連絡調整に十分配慮する。

（都道府県東京事務所職員による応援）

第４条　協定第６条第３項に定める緊急広域災害対策本部（以下「対策本部」という。）に対する各都道府県東京事務所からの職員の応援については、別表２を基本として行うものとする。

（別表２）

被災ブロック	緊急広域災害対策本部への職員応援ブロック
北海道東北　（８） 関東　（８）	中国　（５） 四国　（４） 九州　（８）
中部圏　（７） 近畿　（７）	北海道東北　（８） 関東　（８）
中国　（５） 四国　（４） 九州　（８）	中部圏　（７） 近畿　（７）

※（　）は都道府県数

2　協定第６条第３項に定める応援の連絡を受けた東京事務所長会の代表世話人（以下「代表世話人」という。）は、前項に定める対策本部への職員応援ブロックの世話人所長（以下「世話人所長」という。）に対策本部への職員応援を要請し、この要請を受けた世話人所長は、ブロック内の各都道府県東京事務所長に対して、対策本部への職員応援を要請する。

3　第１項、第２項における代表世話人、世話人所長とは東京事務所長会の機構におけるものをいう。

（業務の代行）

第５条　首都直下地震等により、全国知事会による広域応援に係る調整が困難な場合、かつ被災県からの広域応援の要請が想定される場合には、関東地方知事会の幹事県等が、広域応援に関する業務を代行する。

2　前項の場合において、関東地方知事会の幹事県等による広域応援に関する業務の代行が困難なときは、近畿ブロック知事会の幹事県等が、広域応援に関する業務を代行する。

（連絡調整要員の派遣）

第６条　全国知事会及び広域応援を実施する都道府県（以下「応援県」という。）は、必要があると認めるときは、被災県の災害対策本部に連絡調整要員を派遣する。

2　被災県は、連絡調整要員との連絡調整に十分配慮する。

（情報収集要員等の携行品）

第７条　被災県に派遣される情報収集要員等は、災害の状況に応じて、必要となる被服、当座の食料・飲料水、携帯電話等を携行する。

（広域応援の内容）

第８条　協定第２条第３項に定める広域応援の内容は、次のとおりとする。

⑴　人的支援及び斡旋

ア　救助及び応急復旧等に必要な要員

イ　避難所の運営支援に必要な要員

ウ　支援物資の管理等に必要な要員

エ　行政機能の補完に必要な要員

オ　応急危険度判定士、ケースワーカー、ボランティアの斡旋

⑵　物的支援及び斡旋

ア　食料、飲料水及びその他生活必需物資

イ　救出、医療、防疫、施設の応急復旧等に必要な資機材及び物資

ウ　救援及び救助活動に必要な車両・船艇等

⑶　施設又は業務の提供及び斡旋

ア　　ヘリコプターによる情報収集等

イ　傷病者の受け入れのための医療機関

ウ　被災者を一時収容するための施設

エ　火葬場、ゴミ・し尿処理業務

オ　仮設住宅用地

カ　輸送路の確保及び物資拠点施設など物資調達、輸送調整に関する支援

⑷　前各号に定めるもののほか、特に要請のあったもの

（要員の派遣に要する経費の内容等）

第９条　協定第８条に規定する経費のうち、要員の派遣に係るものについては、次のとおり定める。

⑴　要員の派遣に要する経費については、応援県が定める規定により算出した当該応援要員の旅費、諸手当の額の範囲内とする。

⑵　要員が応援業務により負傷、疾病又は死亡した場合における公務災害補償に要する経費は、応援県の負担とする。

⑶　要員が業務上第三者に損害を与えた場合において、その損害が応援業務の従事中に生じたものについては、被災県が、被災県への往復の途中において生じたものについては、応援県が賠償の責めに任ずる。

⑷　前３号の規定に定めるもののほか、要員の派遣に要する経費については、被災県と応援県との間で協議して定める。

（経費の請求）

第10条　協定第８条第２項の規定により、応援県が応援に要した経費を繰替え支弁した場合には、次の各号に定めるところにより算出した額を被災県に請求する。

⑴　応援要員の派遣については、前条で規定する額

⑵　備蓄物資については、提供した物資の時価評価額及び輸送費

⑶　調達物資については、当該物資の購入費及び輸送費

⑷　資機材等については、借上料、燃料費、輸送費及び破損又は故障が生じた場合の修理費

⑸　施設の提供については、借上料

２　前項に規定する請求は、応援県の知事名による請求書（関係書類添付）により、被災県の知事に請求する。

（カバー（支援）ブロック）

第11条　協定第９条に規定するブロック間の応援に係るカバー（支援）ブロックは、別表３を基本とする。

（別表３）

被災ブロック	カバー（支援）ブロック
北海道東北	関東
関東	北海道東北
中部圏	近畿
近畿	中部圏
中国・四国	九州
九州	中国・四国

附則　この実施細目は、平成19年７月12日から適用する。

２　平成18年７月12日から適用した実施細目は、これを廃止する。

附則　この実施細目は、平成24年５月18日から適用する。

２　平成19年７月12日から適用した実施細目は、これを廃止する。

４－８－１　災害救助法施行細則（昭和30年４月19日青森県規則第40号）

（趣　旨）

第１条　災害救助法　（昭和22年法律第118号。以下「法」という。）の施行については、災救助法施行令　（昭和22年政令第225号）及び災害救助法施行規則　（昭和22年総理庁・厚省・内務省・大蔵省・運輸省令第１号。以下「施行規則」という。）に定めるもののほか、こ規則の定めるところによる。

（急迫事態における救助の実施）

第１条の２　市町村長は、災害の事態が急迫して知事の指揮を待ついとまがないと認めたときは法第４条第１項及び第２項に規定する救助の実施に着手することができる。

（救助の程度、方法及び期間）

第２条　救助の程度、方法及び期間は、別表第１による。

２　前項の規定にかかわらず、知事は、別表第１により難い特別の事情があると認めたときは内閣総理大臣と協議して、別に救助の程度、方法又は期間を定めることがある。

（物資の保管等に係る公用令書等）

第３条　施行規則第１条第１項に規定する公用令書は第１号様式により、同条第４項に規定する用変更令書は第２号様式により、同条第５項に規定する公用取消令書は第３号様式による。

２　知事は、前項の公用令書を交付したときは、強制物件台帳（第４号様式）に登録するものとる。

３　知事は、第１項の公用変更令書又は公用取消令書を交付したときは、強制物件台帳に理由詳記し、かつ、公用変更令書を交付したときにあつては変更事項を記録するものとする。

（物資の保管等に係る公用令書受領書等）

第４条　前条第１項の公用令書、公用変更令書又は公用取消令書の交付を受けた者は、その令に添付した受領書を速やかに知事に提出しなければならない。

（収用又は使用物資の引渡し）

第５条　施行規則第2条第3項の規定により物資の引渡しを受ける者が、受領調書を作成する場においては、その物資の所有者又は権原に基づいて物資を占有する者（以下「占有者」という。を立ち会わせなければならない。ただし、やむを得ない場合においては、この限りでない。

（収用又は使用物資の受領調書）

第６条　前条の受領調書には、次に掲げる事項を記載し、これを2通作成の上、作成者及びその成に立ち会つた所有者又は占有者が各通に記名し、印を押さなければならない。

一　受領する都道府県名

二　受領した物資の名称及び数量

三　受領した年月日

四　受領した場所

五　受領調書を作成した年月日

六　その他必要と認める事項

（損失補償請求書等）

第７条　施行規則第３条第１項に規定する損失補償請求書は、第５号様式による。

２　知事は、損失補償請求書の提出があつたとき、及びこれに基づき損失の補償を行つたときは所要の事項を強制物件台帳に記録するものとする。

（立入検査の証票）

第８条　法第10条第３項において準用する法第６条第４項に規定する身分を示す証票は、第号様式による。

（従事命令に係る公用令書）

第９条　施行規則第４条第１項に規定する公用令書は第７号様式により、同条第３項に規定す公用取消令書は第８号様式による。

２　知事は、前項の公用令書を交付したときは、救助従事者台帳（第９号様式）に登録するものする。

３　知事は、第１項の公用取消令書を交付したときは、救助従事者台帳に事由を詳記して抹消るものとする。

（従事命令に係る公用令書受領書等）

第10条　前条第１項の公用令書又は公用取消令書の交付を受けた者は、その令書に添付した領書を速やかに知事に提出しなければならない。

（協力命令に係る公用令書等）

第11条　知事は、法第８条の規定により救助に関する業務に協力させる者に対して、公用令書（10号様式）を交付するものとする。ただし、そのいとまがない場合は、この限りでない。

２　知事は、前項の規定により公用令書を交付したときは、救助協力者台帳（第11号様式）に録するものとする。

（公用令書受領者の事故による届出）

第12条　施行規則第４条第２項の規定による届書には、次に掲げる書類を添付しなければなない。

一　負傷、疾病により従事することができない場合においては、医師の診断書

二　天災その他避けられない事故により従事することができない場合においては、市町村長警察官その他適当な官公吏の証明書

（実費弁償の限度）

第13条　法第７条第５項の規定による実費弁償の限度は、別表第２による。

２　施行規則第５条に規定する実費弁償請求書は、第12号様式による。

（扶助金支給の申請）

第14条　施行規則第６条第１項に規定する扶助金支給申請書は、第13号様式による。

２　救助に関する業務に協力した者で第11条第1項ただし書の規定により公用令書の交付を受けいないものに係る前項

の扶助金支給申請書には、そのことを証するため、居住地を管轄する町村長又は警察署長の証明書を添付しなければならない。

（繰替支弁の払戻請求）

第15条　市町村は、法第29条の規定により一時繰替支弁をしたときは、直ちにその払戻請書（第14号様式）２通に証拠書類を添えて所轄の地域県民局の長を経て知事に提出しなければならない。

第16条　知事は、応急仮設住宅が、その目的を達したときは、内閣総理大臣の承認を受けてれを処分することがある。

２　前項の規定により応急仮設住宅を有償で処分した場合には、当該処分による収入金（国庫に付すべき額を除く。）については、法第22条に規定する災害救助基金に繰り入れ、法第23に規定する額の枠外として、別に積立てる。

第17条　生業に必要な資金の貸与をした場合の償還金については、法第22条に規定する災救助基金に繰り入れ、法第23条に規定する額の枠外として、別に積立てる。

附　則

1　この規則は、公布の日から施行する。

別表第１（第２条関係）

１　避難所及び応急仮設住宅の供与

１　避難所

⑴　避難所には、災害により現に被害を受けている者及び災害により被害を受けるおれのある者に供与する。

⑵　避難所には、原則として学校、公民館等の既存建物を利用することとするが、こらの適当な建物を利用することが困難な場合は、仮小屋の設置、天幕の設営その他の切な方法によりこれを設ける。

⑶　避難所を設けるため支出できる費用は、避難所の設置、維持及び管理のための賃職員等雇上費、消耗器材費、建物の使用謝金、器物の使用謝金、借上費又は購入費、熱水費並びに仮設便所等の設置費とし、１人１日当たり320円以内とする。

⑷　高齢者、障害者等（以下「高齢者等」という。）であつて避難所での生活において別な配慮を必要とするものに供与する避難所を設置した場合は、当該特別な配慮のたに必要な経費について当該地域において平常時に要すると認められる額を⑶の額に加する。

⑸　避難所での生活が長期にわたる場合等においては、避難所に避難している者への健康上の配慮等にり、ホテル、旅館など宿泊施設の借上げを実施し、これを供与する。

⑹　避難所を開設できる期間は、災害発生の日から７日以内とする。

２　応急仮設住宅

⑴　応急仮設住宅は、住家が全壊し、全焼し、又は流失し、居住する住家がない者でつて、自らの資力では住宅を得ることができないものに、建設型仮設住宅（建設して与する応急仮設住宅をいう。以下同じ。）の設置、借上型仮設住宅（民間賃貸住宅を借げて供与する応急仮設住宅をいう。以下同じ。）の提供その他適切な方法により供与する。

⑵　建設型仮設住宅の設置については、次に掲げるところによる。

①　建設型仮設住宅の設置に当たっては、原則として公有地を利用することとするが、適当な公有地を利用することが困難な場合は、民有地を利用する。

②　建設型仮設住宅の１戸当たりの規模は、地域の実情、世帯構成等に応じて設定し、その設置のため支出できる費用は、設置に係る原材料費、労務費、附帯設備工事費、輸送費及び建築事務費等の一切の経費とし、5,516,000円以内とする。

③　同一敷地内又は近接する地域内に設置した建設型仮設住宅の戸数が、おおむね50戸以上の場合にあつては居住者の集会等に利用するための施設を設置し、50戸未満の場合にあつてはその戸数に応じた小規模な施設を設置することがある。

④　高齢者等であつて日常生活において特別な配慮を必要とするもののため、老人居宅介護等事業等を実施しやすい構造及び設備を有する施設であつて複数の当該者に供与するもの（以下「福祉仮設住宅」という。）を建設型仮設住宅として設置することがある。この場合における福祉仮設住宅の部屋数は、建設型仮設住宅の設置戸数とみなす。

⑤　建設型仮設住宅は、災害発生の日から20日以内に着工し、速やかに設置する。

⑥　建設型仮設住宅を供与できる期間は、当該建設型仮設住宅の完成の日から建築基準法（昭和25年法律第201号）第85条第３項又は第４項の規定による許可に係る期間内とする。

⑦　建設型仮設住宅の供与の終了に伴う解体撤去及び土地の原状回復のため支出できる費用は、当該地域において平常時に要すると認められる額とする。

⑶　借上型仮設住宅の提供については、次に掲げるところによる。

①　借上型仮設住宅の１戸当たりの規模は、世帯の人数に応じて⑵の②に定める規模に準ずることとし、その借上げのため支出できる費用は、家賃、共益費、敷金、礼　金、仲介手数料、火災保険料等その他民間賃貸住宅の貸主又は仲介業者との契約に不可欠な経費とし、当該地域の実情に応じた額とする。

②　借上型仮設住宅は、災害発生の日から速やかに民間賃貸住宅を借り上げ、提供する。

③　借上型仮設住宅を供与できる期間は、⑵の⑥に定める期間と同様の期間とする。

２　炊き出しその他による食品の給与及び飲料水の供給

１　炊き出しその他による食品の給与

⑴　炊き出しその他による食品の給与は、避難所に避難している者又は住家への被害しくは災害により現に炊事のできない者に対して行う。

⑵　炊き出しその他による食品の給与は、被災者が直ちに食することができる現物にるものとする。

⑶　炊き出しその他による食品の給与を実施するため支出できる費用は、主食、副食び燃料等の経費とし、１人１日当たり1,130円以内とする。

⑷　炊き出しその他による食品の給与を実施できる期間は、災害発生の日から７日以とする。

２　飲料水の供給

⑴　飲料水の供給は、災害のため現に飲料水を得ることができない者に対して行う。

⑵　飲料水の供給を実施するため支出できる費用は、水の購入費並びに給水及び浄水必要な機械器具の借上費、修繕費及び燃料費、薬品費並びに資材費とし、当該地域にいて平常時に要すると認められる額とする。

⑶　飲料水の供給を実施できる期間は、災害発生の日から７日以内とする。

３　被服、寝具その他生活必需品の給与又は貸与

１　被服、寝具その他生活必需品の給与又は貸与は、住家の全壊、全焼、流失、半壊、半若しくは床上浸水（土砂の堆積等により一時的に居住することができない状態となつたもを含む。以下同じ。）又は船舶の全

島遭難等により、生活上必要な被服、寝具その他生活需品を喪失し、又は喪失したこと等により使用することができず、直ちに日常生活を営ことが困難な者に対して行う。

2　被服、寝具その他生活必需品の給与又は貸与は、被害の実情に応じ、次に掲げる品目範囲内において、現物をもつて行う。

⑴　被服、寝具及び身の回り品

⑵　日用品

⑶　炊事用具及び食器

⑷　光熱材料

3　被服、寝具その他生活必需品の給与又は貸与のため支出できる費用は、季別（災害発生日による。）及び世帯区分により、１世帯当たり次の額の範囲内とする。

⑴　住家の全壊、全焼又は流失により被害を受けた世帯

季別	期間	1人世帯	2人世帯	3人世帯	4人世帯	5人世帯	6人以上1人増すごとに加算する額
夏季	4月から9月まで	18,400円	23,700円	34,900円	41,800円	52,900円	7,800円
冬季	10月から3月まで	30,400円	39,500円	54,900円	64,200円	80,800円	11,100円

⑵　住家の半壊、半焼又は床上浸水により被害を受けた世帯

季別	期間	1人世帯	2人世帯	3人世帯	4人世帯	5人世帯	6人以上1人増すごとに加算する額
夏季	4月から9月まで	6,000円	8,100円	12,100円	14,700円	18,600円	2,600円
冬季	10月から3月まで	9,800円	12,700円	18,000円	21,400円	27,000円	3,500円

4　被服、寝具その他生活必需品の給与又は貸与は、災害発生の日から10日以内に完了するものとする。

4　医療及び助産

1　医療

⑴　医療は、災害のため医療の途を失つた者に対して、応急的に処置する。

⑵　医療は、救護班によつて行う。ただし、急迫した事情があり、かつ、やむを得な場合においては、病院又は診療所（あん摩マツサージ指圧師、はり師、きゆう師等に関する法律あん摩マツサージ指圧師、はり師、きゆう師等に関する法律（昭和22年法律第217号）に規定するあん摩マッサージ指圧師、はり師若しはきゆう師又は柔道整復師法（昭和45年法律第19号）に規定する柔道整復師（以下「術者」という。）を含む。）において医療（施術者が行うことのできる範囲の施術を含む。）を行うことがある。

⑶　医療は、次の範囲内において行う。

①　診療

②　薬剤又は治療材料の支給

③　処置、手術その他の治療及び施術

④　病院又は診療所への収容

⑤　看護

⑷　医療のため支出できる費用は、救護班による場合は、使用した薬剤、治療材料及破損した医療器具の修

繕費等の実費とし、病院又は診療所による場合は、国民健康保の診療報酬の額以内とし、施術者による場合は、当該地域における協定料金の額以内する。

⑸　医療を実施できる期間は、災害発生の日から14日以内とする。

2　助産

⑴　助産は、災害発生の日以前又は以後７日以内に分べんした者であつて、災害のた助産の途を失つたものに対して行う。

⑵　助産は、次の範囲内において行う。

①　分べんの介助

②　分べん前及び分べん後の処置

③　脱脂綿、ガーゼその他の衛生材料の支給

⑶　助産のため支出できる費用は、救護班等による場合は、使用した衛生材料等の実とし、助産師による場合は、慣行料金の100分の80以内の額とする。

⑷　助産を実施できる期間は、分べんした日から７日以内とする。

5　被災者の救出

1　被災者の救出は、災害のため現に生命若しくは身体が危険な状態にある者又は生死不の状態にある者を捜索し、又は救出するものとする。

2　被災者の救出のため支出できる費用は、舟艇その他救出のための機械器具等の借上費は購入費、修繕費及び燃料費とし、当該地域において平常時に要すると認められる額とる。

3　被災者の救出を実施できる期間は、災害発生の日から３日以内とする。

6　被災した住宅の応急修理

1　住宅の応急修理は、災害のため住家が半壊し、若しくは半焼し、自らの資力では応急理をすることができない者又は大規模な補修を行わなければ居住することが困難である程度に住家が壊した者に対して行う。

2　住宅の応急修理は、居室、炊事場、便所等日常生活に必要最小限度の部分に対し、現をもつて行うものとし、その修理のため支出できる費用は、１世帯当たり574,000円以とする。

3　住宅の応急修理は、災害発生の日から１月以内に完了するものとする。

7　生業に必要な資金の貸与

1　生業に必要な資金の貸与は、住家が全壊し、全焼し、又は流失し、災害のため生業の段を失つた世帯に対して行う。

2　生業に必要な資金は、生業を営むために必要な機械器具又は資材を購入するための費に充てるものであつて、生業の見込みが確実な具体的事業計画があり、かつ、償還能力ある者に対して貸与する。

3　生業に必要な資金として貸与できる金額は、次の額以内とする。

⑴　生業費　１世帯当たり　30,000円

⑵　就職支度費　１世帯当たり　15,000円

4　生業に必要な資金の貸与には、次の条件を付する。

⑴　貸与期間　２年以内

⑵　利子　無利子

⑶　保証人　確実な者1人以上による連帯保証人

5　生業に必要な資金の貸与は、災害発生の日から１月以内に完了するものとする。

8　学用品の給与

1　学用品の給与は、住家の全壊、全焼、流失、半壊、半焼又は床上浸水により、学用品喪失し、又は損傷し

たこと等により使用することができず、就学上支障のある小学校児童（務教育学校の前期課程及び特別支援学校の小学部の児童を含む。以下同じ。）、中学校生徒（務教育学校の後期課程、中等教育学校の前期課程及び特別支援学校の中学部の生徒を含む以下同じ。）及び高等学校等生徒（高等学校、中等教育学校の後期課程、特別支援学校の等部、高等専門学校、専修学校及び各種学校の生徒をいう。以下同じ。）に対して行う。

2　学用品の給与は、被害の実情に応じ、次に掲げる品目の範囲内において現物をもつて行う。

⑴　教科書

⑵　文房具

⑶　通学用品

3　学用品の給与のため支出できる費用は、次の額以内とする。

⑴　教科書代

①　小学校児童及び中学校生徒　教科書の発行に関する臨時措置法（昭和23年法律第132号）第２条第１項に定する教科書及び当該教科書以外の教材で、教育委員会に届け出、又はその承を受けて使用するものを給与するための実費

②　高等学校等生徒　正規の授業で使用する教材を給与するための実費

⑵　文房具費及び通学用品費

①　小学校児童　１人当たり　4,400円

②　中学校生徒　１人当たり　4,700円

③　高等学校等生徒　1人当たり　5,100円

4　学用品の給与は、災害発生の日から、教科書については１月以内、その他の学用品にいては15日以内に完了するものとする。

9　埋葬

1　埋葬は、災害の際死亡した者について、死体の応急的処理程度のものを行う。

2　埋葬に当たつては、棺又は棺材等の現物を埋葬を実施する者に支給する。

3　埋葬のため支出できる費用は、１体当たり、大人210,200円以内、小人168,100円以内する。

4　埋葬は、災害発生の日から10日以内に完了するものとする。

10　死体の捜索及び処理

1　死体の捜索

⑴　死体の捜索は、災害により現に行方不明の状態にあり、かつ、各般の事情によりに死亡していると推定される者に対して行う。

⑵　死体の捜索のため支出できる費用は、舟艇その他捜索のための機械器具等の借上又は購入費、修繕費及び燃料費とし、当該地域において平常時に要すると認められるとする。

⑶　死体の捜索は、災害発生の日から10日以内に完了するものとする。

2　死体の処理

⑴　死体の処理は、災害の際死亡した者について、死体に関する処理（埋葬を除く。）行う。

⑵　死体の処理は、次の範囲内において行う。

①　死体の洗浄、縫合、消毒等の処置

②　死体の一時保存

③　検案

⑶　検案は、原則として救護班によつて行う。

⑷　死体の処理のため支出できる費用は、次に掲げるところによる。

① 死体の洗浄、縫合、消毒等の処置のための費用は、１体当たり3,400円以内とする。

② 死体の一時保存のための費用は、死体を一時収容するために既存の建物を利用す場合は、当該施設の借上費について平常時に要すると認められる額とし、既存の建を利用できない場合は、１体当たり5,300円以内とする。ただし、死体の一時保存に要なドライアイスの購入費等の経費については、当該地域において平常時に要する認められる額を加算する。

③ 救護班により検案ができない場合は、当該地域の慣行料金の額以内とする。

⑸ 死体の処理は、災害発生の日から10日以内に完了するものとする。

11 災害によつて住居又はその周辺に運ばれた土石、竹木等で、日常生活に著しい支障をぼしているもの（以下「障害物」という。）の除去

1 障害物の除去は、居室、炊事場等生活に欠くことのできない場所又は玄関に障害物がび込まれているため一時的に居住できない状態にあり、かつ、自らの資力をもつてしては当該障害物を除去することができない者に対して行う。

2 障害物の除去のため支出できる費用は、ロープ、スコップその他の障害物の除去のたに必要な機械器具等の借上費又は購入費、輸送費、賃金職員等雇上費等とし、当該市町内において行つた障害物の除去につき１世帯当たりの平均135,100円以内とする。

3 障害物の除去は、災害発生の日から10日以内に完了するものとする。

12 救助のための輸送費及び賃金職員等雇上費

1 救助のための輸送費及び賃金職員等雇上費として支出できるのは、次に掲げる場合とる。

⑴ 被災者の避難

⑵ 医療及び助産

⑶ 被災者の救出

⑷ 飲料水の供給

⑸ 死体の捜索

⑹ 死体の処理

⑺ 救済用物資の整理配分

2 救助のため支出できる輸送費及び賃金職員等雇上費は、当該地域における平常時に要ると認められる額とする。

3 救助のための輸送及び賃金職員等の雇用を認められる期間は、当該救助の実施が認めれる期間以内とする。

別表第２（第１３条関係）

1 災害救助法施行令第４条第１号から第４号までに規定する者

1 日当（午前８時30分から午後５時までの間において業務に従事した場合の報酬）

⑴ 医師及び歯科医師　１人１日当たり　23,700円以内

⑵ 薬剤師、診療放射線技師、臨床検査技師、臨床工学技士及び歯科衛生士　１人１日当たり　15,800円以内

⑶ 保健師、助産師、看護師及び准看護師　１人１日当たり　15,900円以内

⑷ 救急救命士　一人一日当たり　14,400円以内

⑸ 土木技術者及び建築技術者　１人１日当たり　16,100円以内

⑹ 大工　１人１日当たり　23,400円以内

⑺ 左官　１人１日当たり　23,600円以内

⑻　とび職　１人１日当たり　21,900円以内

２　時間外勤務手当

１人１時間当たり１に定める限度額の7.75分の１に相当する額に、100分の125から00分の150までの範囲内で知事が定める割合（午後10時から翌日の午前５時までの間に業務従事した場合にあつては、その割合に100分の25を加算した割合）を乗じて得た額（業務（知事定める業務を除く。）に従事した時間が１月について60時間を超えた場合にあつては、その60時間を超て従事した時間に対して100分の150（午後10時から翌日の午前５時までの間に従事した場合にあつては、10分の175）を乗じて得た額）以内の額

３　旅費

⑴　車賃　１キロメートルにつき　25円

⑵　宿泊料　１夜につき　9,800円

⑶　旅行雑費　１日につき　1,200円

２　災害救助法施行令第４条第５号から第10号までに規定する者

業者のその地域における慣行料金による支出実績に手数料としてその100分の３の額加算した額以内とする。

第１号様式（第３条関係）（その１）

保　管	第　　号

公　　用　　令　　書

住　所
（所在地）
氏　　名
（法人その他の団体については、その名称）

災害救助法第9条の規定に基づき、下記の物資の保管を命ずる。

年　　月　　日

知事　氏　　名㊞

記

物　資　の　種　類	数　　量	所　在　の　場　所	期　　間

……切……取……線……

保　管	第　　号

年　　月　　日

青森県知事　　殿

住　所
（所在地）
氏　　名㊞
（法人その他の団体については、その名称）

受　　領　　書

1　公用令書
　上記のとおり受領した。

注　用紙の大きさは、日本工業規格A4縦長とする。

第１号様式（第３条関係）（その２）

収　用	第　　号

公　　用　　令　　書

住　所
（所在地）
氏　　名
（法人その他の団体については、その名称）

災害救助法第9条の規定に基づき、下記の物資を収用する。

年　　月　　日

知事　氏　　名㊞

記

物　資　の　種　類	数　　量	所　在　の　場　所	引　渡　時　期

……切……取……線……

受　　領　　書

（(その1)に準ずる。）

注　用紙の大きさは、日本工業規格A4縦長とする。

第１号様式（第３条関係）（その３）

管　理	第　　号

公　　用　　令　　書

住　所
（所在地）
氏　　名
（法人その他の団体については、その名称）

災害救助法第9条の規定に基づき、下記の施設を管理する。

年　　月　　日

知事　氏　　名㊞

記

施　設　の　名　称	種　　類	所在の場所	管理の範囲	期　　間

……切……取……線……

受　　領　　書

（(その1)に準ずる。）

注　用紙の大きさは、日本工業規格A4縦長とする。

第１号様式（第３条関係）（その４）

公用変更令書発付番　号	第　　号
公用令書発付番号年月日	第　　号 年　月　日

公　　用　　変　　更　　令　　書

住　所(所在地)
氏　　名
（法人その他の団体については、その名称）

災害救助法第9条の規定に基づく　　月　　日付け○○第　　号公用令書を下記のとおり変更したので、災害救助法施行規則第1条第4項の規定によりこれを交付する。

年　　月　　日

知事　氏　　名㊞

記

物　資　の　種　類	数　　量	所　在　の　場　所	期　　間

注　収用
　　管理　の場合は、それぞれの公用令書の記に記載の欄を設けること。
　　使用

……切……取……線……

公用変更令書発付番　号	第　　号
公用令書発付番号年月日	第　　号 年　月　日

年　　月　　日

青森県知事　　殿

住　所(所在地)
氏　　名㊞
（法人その他の団体については、その名称）

受　　領　　書

1　公用変更令書
　上記のとおり受領した。

注　用紙の大きさは、日本工業規格A4縦長とする。

第２号様式（第３条関係）

公用変更令書発付番　号	第　　号
公用令書発付番号年月日	第　　号 年　月　日

公　用　変　更　令　書

住　所(所在地)

氏　　名

(法人その他の団体については、その名称)

災害救助法第9条の規定に基づく　　月　　日付け○○第　　号公用令書を下記のとおり変更したので、災害救助法施行規則第1条第4項の規定によりこれを交付する。

年　月　日

知事　氏　　名印

記

物資の種類	数量	所在の場所	期間

注　収用
　　管理　の場合は、それぞれの公用令書の記に記載の欄を設けること。
　　使用

……切……取……線……

公用変更令書発付番　号	第　　号
公用令書発付番号年月日	第　　号 年　月　日

年　月　日

青森県知事　　殿

住　所(所在地)

氏　　名㊞

(法人その他の団体については、その名称)

受　　領　　書

1　公用変更令書
　上記のとおり受領した。

注　用紙の大きさは、日本工業規格A4縦長とする。

第３号様式（第３条関係）

公用取消令書発付番号	第　　号
公用令書発付番号年月日	第　　号 年　月　日

公　用　取　消　令　書

住　所(所在地)

氏　　名

(法人その他の団体については、その名称)

災害救助法第9条の規定に基づく　　を必要としなくなつたので災害救助法施行規則第1条第5項の規定によりこれを交付する。

年　月　日

知事　氏　　名印

……切……取……線……

公用取消令書発付番　号	第　　号
公用令書発付番号年月日	第　　号 年　月　日

年　月　日

青森県知事　　殿

住　所(所在地)

氏　　名㊞

(法人その他の団体については、その名称)

受　　領　　書

1　公用取消令書
　上記のとおり受領した。

注　用紙の大きさは、日本工業規格A4縦長とする。

第４号様式（第３条関係）

公用令書番号	第　　号
公用令書発付年月日	年　月　日

強制物件台帳(　)

所有者住所　氏　　名

占有者住所　氏　　名

（法人その他の団体については、その所在地及び名称）

区分	種類	数量	所在の場所	名称	範囲	期間	引渡時期	備考（変更理由その他）
公用令書の内容								
変更事項及びその理由								

取消理由	

損失補償欄	種類	請求額	請求者	補償額	補償年月日	備考

注1　保管、収用、管理、使用ごとに別葉に調製し、件名の右の括弧に保管、収用等と明記すること。

2　用紙の大きさは、日本工業規格A4縦長とする。

第５号様式（第７条関係）

公用令書発付番号	第　　号
公用令書発付年月日	年　月　日

年　月　日

青森県知事　　殿

住　所(所在地)

氏　　名㊞

（法人その他の団体については、その名称及びその代表者の氏名）

損失補償請求書

¥

内　　訳

損失補償額算出明細書及び受領調書写し別紙のとおり

上記金額を下記の理由により請求します。

記

請求理由

注　用紙の大きさは、日本工業規格A4縦長とする。

第６号様式（第８条関係）

1葉

災害救助法第10条の規定による
立入検査

証　　票

2葉

第　　号

写　真

所属庁
職　名
氏　　名
年　月　日
青森県知事　　印

3葉

災害救助法（抜粋）

（条　文　挿　入）

4葉

注　意

1　この証票は、他人に貸与し、又は譲渡してはならない。
2　この証票は、　　年　　月　　日まで有効とする。
3　この証票は、有効期間が経過し、又は不用になつたときは、速やかに返還しなければならない。

注　用紙の大きさは、各葉とも縦6センチメートル横9センチメートルとする。

第７号様式（第９条関係）

（表）

公用令書発付番号	第　　号

公　用　令　書

住　所
職　業
氏　　名
年　月　日生
（法人その他の団体については、その名称、事業の種類及び主たる事務所の所在地）

上記の者災害救助法第7条の規定に基づき下記のとおり従事を命ずる。

年　月　日
青森県知事　氏　　名印

従事すべき救助業務	
従事すべき場所	
従事すべき期間	自　年　月　日 至　年　月　日　　日間
出頭すべき日時及び場所	

注　法人その他の団体については、従事すべき業務の内容、計画その他必要と認める事項を記載すること。

……切……取……線……

公用令書発付番号	第　　号

年　月　日　午前後　時　分

青森県知事　　殿

住　所(所在地)
氏　　名印
(法人その他の団体については、その名称)

受　　領　　書

1　公用令書
上記のとおり受領した。

注　用紙の大きさは、日本工業規格A4縦長とする。

（裏）

従事令書の交付を受けた者の心得

1　従事令書の交付を受けた者は、この令書を携え、指定の日時及び場所に出頭し、当該職員に届け出ること。

2　従事令書の交付を受けた者が傷病、疾病等により指定の日時に出頭し難い場合は、医師の診断書(やむを得ない事情により医師の診断書を得られないときは、警察官の証明書)を添え、この令書を発した者に遅滞なく届け出ること。

3　従事令書の交付を受けた者は、天災地変その他避けることのできない事故により指定の日時及び場所に出頭できない場合には、その市町村長、警察官、船長又は駅長の証明書を添え、この令書を発した者に遅滞なく届け出ること。

4　従事令書の交付を受けた者で、旅費の前渡金払を受けなければ出頭することができない者は、居住地の市町村長にこの令書を提示し、立替払を請求することができる。
ただし、出頭すべき場所が居住地の市町村であるときは、この限りでない。

5　従事令書の交付を受けた者が命令に従わないときは、災害救助法第31条の規定により6カ月以下の懲役又は300,000円以下の罰金に処せられる。

第８号様式（第９条関係）

公用取消令書番号	第　　号
公用令書発付番号年月日	第　　号 年　月　日

公　用　取　消　令　書

住　所(所在地)
職　業
氏　　名
(法人その他の団体については、その名称)

災害救助法第7条の規定に基づく公用令書は、その必要がなくなつたので、災害救助法施行規則第4条第3項の規定によりこれを交付する。

年　月　日
青森県知事　氏　　名印

……切……取……線……

公用取消令書番号	第　　号
公用令書番号年月日	第　　号 年　月　日

年　月　日　午前後　時　分

青森県知事　　殿

住　所(所在地)
氏　　名印
(法人その他の団体については、その名称)

受　　領　　書

1　公用取消令書
上記のとおり受領した。

注　用紙の大きさは、日本工業規格A4縦長とする。

第９号様式（第９条関係）

公用令書発付番号	第　　号
公用令書発付年月日	年　月　日

救助従事者台帳

住所
職業
氏名
年　月　日生
（法人その他の団体については、その名称、事業の種類及び主たる事務所の所在地）

従事すべき救助業務	
従事すべき場所	
従事すべき期間	
出頭すべき場所	
出頭すべき日時	
公用令書取消理由	
負傷し、疾病にかかり、又は死亡した日時	
負傷し、疾病にかかり、又は死亡した原因	
傷病名、傷病の程度及び身体の状況	
備考	

	氏名	本人との続柄	生年月日	職業	備考
負傷し、疾病にかかり、又は死亡したとき、本人と親族関係にあった主な者の状況					

	扶助金の種類	金額	支給年月日	備考
扶助金支給額				

注　用紙の大きさは、日本工業規格A4縦長とする。

第10号様式（第11条関係）

協力令書発付番号	第　　号
協力令書発付年月日	年　月　日

公用令書

住所(所在地)
職業
氏名
年　月　日生
（法人その他の団体については、その名称）

上記の者、災害救助法第8条の規定に基づき次のとおり協力を命ずる。

年　月　日

青森県知事　氏名㊞

協力すべき救助業務	
協力すべき場所	
協力すべき期間	自　年　月　日 至　年　月　日
出頭すべき日時及び場所	

……切……取……線……

協力令書発付番号	第　　号
協力令書発付年月日	年　月　日

年　月　日　午前後　時　分

青森県知事　殿

住所(所在地)
氏名㊞

1　公用令書
　上記のとおり受領しました。

注　用紙の大きさは、日本工業規格A4縦長とする。

第11号様式（第11条関係）

協力令書発付番号	第　　号
協力令書発付年月日	年　月　日

救助協力者台帳

住所(居住地)
氏名
年　月　日生

協力すべき救助業務	
協力すべき場所	
協力すべき期間、出頭すべき場所	
出頭すべき日時	
備考	
負傷し、疾病にかかり、又は死亡した日時	
負傷し、疾病にかかり、又は死亡した場所	
負傷、疾病又は死亡の原因	
傷病名、傷病の程度及び身体の状況	
備考	

	氏名	本人との続柄	生年月日	職業	備考
負傷し、疾病にかかり、又は死亡した当時本人と関係のあつた主な親族の状況					

	扶助金の種類	金額	支給年月日	備考
扶助金支給欄				

注　用紙の大きさは、日本工業規格A4縦長とする。

第12号様式（第13条関係）

年　月　日

青森県知事　殿

住所
職業
氏名㊞

災害救助従事者実費弁償請求書

¥.

公用令書による扶助従事費
細則第　項

内訳

鉄道賃　円(　キロメートル分)往復分
車賃　円(　キロメートル分)往復分
宿泊料　円(　夜分)
　1夜　円
旅行雑費　円(　日分)
　1日　円

年月日	発着地名	旅行程路 陸路	旅行程路 鉄路	鉄道賃	備考

注　用紙の大きさは、日本工業規格A4縦長とする。

第13号様式（第14条関係）

年　月　日

青森県知事　　殿

住　所
氏　名　　㊞

災害救助法による 療養 休業 障害 遺族 葬祭 打切 扶助金支給申請書

災害救助法第12条の規定により扶助金の支給を受けたいので、別紙　　を添えて申請します。

負傷し、疾病にかかり、又は死亡した者の住所及び氏名	
負傷し、疾病にかかり、又は死亡した日時及び場所	
負傷、疾病又は死亡の原因	
傷病名、傷病の程度及び身体の状況	
公　用　令　書　番　号	

	氏　名	本人との続柄	生年月日	職　業	備　考
負傷し、疾病にかかり、又は死亡した当時本人と関係のあつた主な親族の状況					

注　用紙の大きさは、日本工業規格A4縦長とする。

第14号様式（第15条関係）

年　月　日

青森県知事　　殿

市町村長　氏　名　　印

災害救助費繰替支弁金払戻請求書

￥.

ただし、　年　月　日市町村(災害箇所)における災害により青森県災害救助法施行細則に基づく救助費（　年　月　日から　年　月　日まで）繰替支弁した費用として別紙内訳書及び証拠書類添付のとおり

上記のとおり請求します。

注　用紙の大きさは、日本工業規格A4縦長とする。

４－８－２　災害救助法の適用基準

（健康福祉部）

⑴　適用基準の内容

本法による救助は、市町村の区域を単位に原則として同一原因の災害による市町村の被害が一定の程度に達した場合で、かつ、被災者が現に救助を要する状態にあるときに行われるものである。

ア　原則として同一原因の災害によるものであること。

イ　本法による救助の要否は、市町村の区域を単位に判定するものであること。

ウ　市町村の区域を単位とする被害が次のいずれか（(ア）、（イ））に該当するものであること。

㈠　市町村の区域内の住家が滅失した世帯数が次のいずれか（①・②・③・④）に該当する場合

①　住家が滅失した世帯数が当該市町村の区域内の人口に応じ、次の世帯数以上であること。

（令第１条第１項第１号）

（令別表第１）

市町村の区域内の人口		住家滅失世帯数
5,000人未満		30　世帯
5,000人以上	15,000人未満	40　〃
15,000　〃	30,000　〃	50　〃
30,000　〃	50,000　〃	60　〃
50,000　〃	100,000　〃	80　〃
100,000　〃	300,000　〃	100　〃
300,000　〃		150　〃

②　当該市町村の区域を包括する都道府県の区域内の被害世帯数が、その人口に応じ、それぞれ次の令別表第２に示す数以上であって、当該市町村の区域内の被害世帯数が、その人口に応じ、それぞれ次の令別表第３に示す数以上であること。

（令別表第２）

市町村の区域内の人口		住家滅失世帯数
1,000,000人未満		1,000　世帯
1,000,000人以上	2,000,000人未満	1,500　〃
2,000,000　〃	3,000,000　〃	2,000　〃
3,000,000　〃		2,500　〃

（令別表第３）

市町村の区域内の人口		住家滅失世帯数
5,000人未満		15　世帯
5,000人以上	15,000人未満	20　〃
15,000　〃	30,000　〃	25　〃
30,000　〃	50,000　〃	30　〃
50,000　〃	100,000　〃	40　〃
100,000　〃	300,000　〃	50　〃
300,000　〃		75　〃

③　当該市町村の区域を包括する都道府県の区域内の被害世帯数が、その人口に応じ次の表に示す数以上であって、当該市町村の区域内の被害世帯数が多数であること。

（令第１条第１項第３号前段）

（令別表第４）

市町村の区域内の人口	住家滅失世帯数
1,000,000人未満	5,000　世帯
1,000,000人以上　2,000,000人未満	7,500　〃
2,000,000　〃　3,000,000　〃	9,000　〃
3,000,000　〃	12,000　〃

④　災害が隔絶した地域に発生したものである等、被災者の救護を著しく困難とする内閣府令で定める特別の事情がある場合で、かつ、多数の世帯の住家が滅失したものであること。

（令第１条第１項第３号後段）

府令で定める特別な事情とは、被災者に対する食品若しくは生活必需品の給与等について特殊の補給方法を必要とし、又は被災者の救出について特殊の技術を必要とする場合（内閣府令第６８号第１条）であり、具体的には、次のような場合であること。

ａ　被災地域が他の村落から隔離又は孤立しているため、生活必需品等の補給が極めて困難な場合で、被災者の救助に特殊の補修方法を必要とする場合

ｂ　有毒ガスの発生、放射性物質の放出等のため、被災者の救助が極めて困難であり、そのために特殊な技術を必要とする場合

㈠　多数の者が生命又は身体に危害を受け、又は受けるおそれが生じた場合であって、内閣府令で定める基準に該当する場合

（令第１条第１項第４号）

府令で定める基準とは以下のとおりである。

①　災害が発生し、又は発生するおそれのある地域に所在する多数の者が、避難して継続的に援助を必要とする場合（内閣府令第６８号第２条第１号）で、具体的には、次のような場合であること。

ａ　火山噴火、有毒ガスの発生、放射線物質の放出等のため、多数の住民が避難の指示を受けて避難生活を余儀なくされる場合

ｂ　大地震の発生により、多数の住民が避難して継続的に救助を必要としている場合

ｃ　船舶の沈没あるいは交通事故により多数の者が死傷した場合

②　被災者に対する食品若しくは生活必需品の給与等について特殊の補給方法を必要とし、又は被災者の救出について特殊の技術を必要とする場合（内閣府令第６８号第２条第２号）で、具体的には、次のような場合であること。

ａ　交通路の途絶のため多数の登山者等が放置すれば飢餓状態に陥る場合

ｂ　火山噴火又は有毒ガス発生等のため多数の者が危険にさらされている場合

ｃ　炭鉱爆発事故のため多数の者が死傷した場合

ｄ　群衆の雑踏により多数の者が死傷した場合

ｅ　豪雪により多数の者が危険状態となる場合

ⅰ）平年に比して、短期間の異常な降雪及び積雪による住家の倒壊又はその危険性の増大

ⅱ）平年、孤立したことのない集落の交通途絶による孤立化

ⅲ）雪崩れ発生による人命及び住家被害発生

(2) 災害救助法適用基準市町村別一覧表

市町村名	人口(H27国勢調査速報集計)	全壊 全焼 流失	半壊 半焼	床上 浸水	県被害世帯数が1,500以上に達した場合(滅失の世帯数)	市町村名	人口(H27国勢調査速報集計)	全壊 全焼 流失	半壊 半焼	床上 浸水	県被害世帯数が1,500以上に達した場合(滅失の世帯数)
青森市	287,622	100	200	300	50	板柳町	13,937	40	80	120	20
弘前市	177,549	100	200	300	50	鶴田町	13,400	40	80	120	20
八戸市	231,379	100	200	300	50	中泊町	11,205	40	80	120	20
黒石市	34,293	60	120	180	30	野辺地町	13,520	40	80	120	20
五所川原市	55,171	80	160	240	40	七戸町	15,719	50	100	150	25
十和田市	63,454	80	160	240	40	六戸町	10,423	40	80	120	20
三沢市	40,223	60	120	180	30	横浜町	4,535	30	60	90	15
むつ市	58,506	80	160	240	40	東北町	17,969	50	100	150	25
つがる市	33,326	60	120	180	30	六ヶ所村	10,538	40	80	120	20
平川市	32,130	60	120	180	30	おいらせ町	24,220	50	100	150	25
平内町	11,148	40	80	120	20	大間町	5,220	40	80	120	20
今別町	2,747	30	60	90	15	東通村	6,604	40	80	120	20
蓬田村	2,896	30	60	90	15	風間浦村	1,977	30	60	90	15
外ヶ浜町	6,197	40	80	120	20	佐井村	2,152	30	60	90	15
鰺ヶ沢町	10,131	40	80	120	20	三戸町	10,150	40	80	120	20
深浦町	8,423	40	80	120	20	五戸町	17,433	50	100	150	25
西目屋村	1,415	30	60	90	15	田子町	5,553	40	80	120	20
藤崎町	15,180	50	100	150	25	南部町	18,319	50	100	150	25
大鰐町	9,684	40	80	120	20	階上町	14,008	40	80	120	20
田舎館村	7,783	40	80	120	20	新郷村	2,510	30	60	90	15
						計	1,308,649				

※適用基準における都道府県及び市町村の人口は、地方自治法第254条に規定する人口で、官報で公示された最近の国勢調査又はこれに準ずる全国的な人口調査の結果による人口をいうものである。（※確定人口が官報に公示されるまでの間は、要計表によって算出された人口を用いる）

(3) 滅失世帯数算出基準

区　　分	算　定　基　準
全壊、全焼、流出世帯	1　世帯
半壊、半焼	1/2　世帯
床上浸水、土砂堆積	1/3　世帯

⑷ 被害程度の認定基準

種　　類	統　　一　　基　　準
死　　者	当該災害が原因で死亡し、死体を確認したもの、又は死体を確認することができないが死亡したことが確実なものとする。
行方不明者	当該災害が原因で所在不明となり、かつ死亡の疑いがあるものとする。
重　傷　者 軽　傷　者	災害のため負傷し、医師の治療を受け、又は受ける必要のあるもののうち、「重傷者」とは１月以上の治療を要する見込みの者とし、「軽傷者」とは、１月未満で治療できる見込みのものとする。
住　　家	現実に居住のため使用している建物をいい、社会通念上の住家であるかどうかは問わない。
非　住　家	住家以外の建築物をいうものとする。なお、官公署、学校、病院、公民館、神社、仏閣等は非住家とする。ただし、これらの施設に、常時、人が居住している場合には、当該部分は住家とする。
住家全壊 （全焼・全流失）	住家がその居住のための基本的機能を喪失したもの、すなわち、住家全部が倒壊、流失、埋没、焼失したもの、または住家の損壊が甚だしく、補修により元通りに再使用することが困難なもので、具体的には、住家の損壊、焼失もしくは流失した部分の床面積がその住家の延床面積の70％以上に達した程度のものまたは住家の主要な構成要素の経済的被害を住家全体に占める損害割合で表し、その住家の損害割合が50％以上に達した程度のものとする。
住家半壊 （半　　焼）	住家がその居住のための基本的機能の一部を喪失したもの、すなわち、住家の損壊が甚だしいが、補修すれば元通りに再使用できる程度もので、具体的には、損壊部分がその住家の延床面積の20％以上70％未満のもの、または住家の主要な構成要素の経済的被害を住家全体に占める損害割合で表し、その住家の損害割合が200％以上50％未満のものとする。
床上浸水	浸水がその住家の床以上に達した程度のもの。
床下浸水	浸水がその住家の床以上に達しない程度のもの。
一部破損	住家の損壊程度が半壊に達しない程度のもの。

⑸ 急迫事態における救助の実態

市町村長は、災害の事態が急迫して知事の指揮を待ついとまがないと認めたときは、災害救助法第４条に規定する救助の実施に着手することができる。（災害救助法施行細則第１条の２）

4－11－1　主要医療機関

(1) 病　　院

東青地域県民局地域健康福祉部管内（東地方保健所管内）

病院名	開設者	所在地	電話番号
国立療養所松岡保養園	厚生労働省	〒038－0003　青森市大字石江字平山19	017－788－0145
独立行政法人国立病院機構青森病院	独立行政法人国立病院機構	〒038－1331　青森市浪岡大字女鹿沢字平野155	0172－62－4055
青森県立中央病院	青森県	〒030－0913　青森市東造道2丁目1－1	017－726－8315
青森県立つくしが丘病院	青森県	〒038－0031　青森市三内字沢部353－92	017－787－2121
青森市民病院	青森市	〒030－0821　青森市勝田１丁目14－20	017－734－2171
青森市立浪岡病院	青森市	〒038－1311　青森市浪岡大字浪岡平野180	0172－62－3111
平内町国保平内中央病院	平内町	〒039－3321　平内町小湊外ノ沢1－1	017－755－2131
外ヶ浜町中央病院	外ヶ浜町	〒030－1303　外ヶ浜町字下蟹田42－1	017－422－3450
(一社)慈恵会青い森病院	(一社)慈恵会	〒038－0042　青森市大谷山ノ内16－3	017－729－3330
(一社)青森精神医学研究所付属浅虫温泉病院	(一社)青森精神医学研究所	〒039－3501　青森市浅虫字内野28	017－752－3004
(公財)鷹揚郷腎研究所青森病院	(公財)鷹揚郷	〒038－0003　青森市石江字岡部101－1	017－781－9331
(一社)慈恵会青森慈恵会病院	(一社)慈恵会	〒030－0021　青森市安田字近野146－1	017－782－1201
(一財)双仁会青森厚生病院	(一財)双仁会	〒038－0042　青森市新城字山田488－1	017－788－3121
(医)雄心会青森新都市病院	(医)雄心会	〒038－0003　青森市大字石江字高間109－18	017－757－8750
芙蓉会病院	(医)芙蓉会	〒030－0125　青森市雲谷字山吹93－1	017－738－2214
村上病院	(医)芙蓉会	〒038－0843　青森市浜田3丁目3－14	017－729－8887
村上新町病院	(医)三良会	〒030－0801　青森市新町2丁目1－13	017－723－1111
浪打病院	(医)同仁会	〒030－0902　青森市合浦2丁目11－24	017－741－4341
青森保健生活共同組合生協さくら病院	青森保健生活共同組合	〒030－0131　青森市問屋町1丁目15－10	017－738－2101
あおもり協立病院	青森保健生活共同組合	〒030－0847　青森市東大野2丁目1－10	017－729－5500
佐藤病院	佐藤秀樹	〒030－0811　青森市青柳2丁目1－12	017－722－4802
青森敬仁会病院	(一社)敬仁会	〒039－3502　青森市久栗坂字山辺89－10	017－737－5566
東地方保健所管内計			

（平成29年５月１日現在）

診療科目	一般	療養	精神	結核	感染症	計	救急告示	救急医療用病床	医師数	看護師数
内 外 皮 眼 耳 歯	218					218			4.8	79.0
内 精 神内 呼内 小 外 整 脳外 皮 ひ 眼 耳 ﾘﾊ 放 ｱﾚ 歯口 麻	300			60		360	救急告示	3	17.4	232.0
内 精 神内 小 外 整 脳外 皮 ひ 心外 呼 循内 産婦 眼 耳 放 歯 歯口 ﾘﾊ 麻 消外　病診	689				5	694	救急告示	6	175.7	778.7
精 神 歯			230			230			8.2	97.8
糖・内分内 循・呼内 消内 小 外 整 皮 ひ 産婦 眼 耳 ﾘﾊ 精 麻 放 脳外 心血 歯口 形 病理	538					538	救急告示	11	79.0	386.9
内 精 小 外 整 眼 耳	92		107			199	救急告示	8	8.3	61.0
内 小 外 整 皮 婦 眼 麻 脳外 消内 循内	40	56				96	救急告示	4	5.7	51.0
内 外 歯 小 整　ﾘﾊ	48					48	救急告示	5	6.2	27.9
精 内			160			160			4.9	43.0
精 心内			198			198			4.0	78.0
ひ 歯 ﾘﾊ 麻	45					45			7.0	80.0
内 外 整 循 ﾘﾊ 消 呼 皮 ｱﾚ ﾘｳ 麻 精 ひ 漢内	106	144	82			332	救急告示	8	25.3	147.0
内 呼内 外 整 心血外 婦 放 消外 循内 麻 ﾘﾊ	227	55				282	救急告示	10	11.3	128.0
内 消内 循内 脳外 外 消外 放 放腫 形外 整外 麻 ﾘﾊ 歯	191					191	救急告示	5	16.9	95.0
内 精 老精 児精 心内		53	354			407			16.1	155.8
内 消内 循内 精 放 心療内 外 整 耳 ﾘﾊ 泌	80	40				120			11.4	109.0
内 消内 循内 精 放 心療内 整 ﾘﾊ 泌 血外 神内 糖内　血外　神内　糖内	46	32				78	救急告示	3	7.0	49.6
内 外 呼 整 ﾘﾊ	37	32				69			4.2	29.0
内 精 神 心内 ﾘﾊ			140			140			4.9	52.0
内 精 神内 呼 消 循 肛 産婦 放 ﾘﾊ 整	133	90				223	救急告示	14	16.5	139.1
内 外 整		36				36	救急告示	1	3.0	13.0
内 ﾘﾊ 整		120				120			4.1	50.1
	2,790	658	1,271	60	5	4,784				

中南地域県民局地域健康福祉部管内（弘前保健所管内）

病院名	開設者	所在地	電話番号
独立行政法人国立病院機構弘前病院	独立行政法人国立病院機構	〒036－8174　弘前市富野町1	0172－32－4311
弘前大学医学部附属病院	国立大学法人弘前大学	〒036－8203　弘前市本町53	0172－33－5111
弘前市立病院	弘前市	〒036－8004　弘前市大町3－8－1	0172－34－3211
黒石市国保黒石病院	黒石市	〒036－0541　黒石市北美町1丁目70	0172－52－2121
国保板柳中央病院	板柳町	〒038－3672　板柳町灰沼字岩井74－2	0172－73－3231
町立大鰐病院	大鰐町	〒038－0212　大鰐町蔵館字川原田40－4	0172－48－2211
（一財）愛成会弘前愛成会病院	（一財）愛成会	〒036－8151　弘前市北園1丁目6－2	0172－34－7111
弘前中央病院	（一財）医療と育成のための研究所清明会	〒036－8188　弘前市吉野町3－1	0172－36－7111
鳴海病院	（一財）医療と育成のための研究所清明会	〒036－8183　弘前市品川町19	0172－32－5211
（公財）鷹揚郷腎研究所弘前病院	（公財）鷹揚郷	〒036－8243　弘前市小沢字山崎90	0172－87－1221
（一財）双仁会厚生病院	（一財）双仁会	〒036－0351　黒石市黒石字建石9－1	0172－52－4121
聖康会病院	（医）社団聖康会	〒036－8053　弘前市和泉2丁目17－1	0172－27－4121
（医）弘愛会弘愛会病院	（医）弘愛会	〒036－8051　弘前市宮川3丁目1－4	0172－33－2871
弘前記念病院	（医）整友会	〒036－8076　弘前市境関字西田59－1	0172－28－1211
津軽保健生活協同組合健生病院	津軽保健生活協同組合	〒036－8045　弘前市野田2丁目1－1	0172－32－1171
津軽保健生活協同組合藤代健生病院	津軽保健生活協同組合	〒036－8373　弘前市藤代2丁目12－1	0172－36－5181
弘前メディカルセンター	（医）北桜会	〒036－8004　弘前市大町2丁目1－9	0172－35－1511
（医）元秀会弘前小野病院	（医）元秀会	〒036－8053　弘前市和泉2丁目19－1	0172－27－1431
（医）社団来蘇圓会黒石あけぼの病院	（医）社団来蘇圓会	〒036－0321　黒石市あけぼの町52	0172－52－2877
ときわ会病院	（医）ときわ会	〒038－1216　藤崎町大字榊字亀田2－1	0172－65－3771
須藤病院	（医）みらい会	〒036－0104　平川市柏木町藤山37－5	0172－44－3100
弘前脳卒中・リハビリテーションセンター	（一財）黎明郷	〒036－8104　弘前市扇町1丁目2－1	0172－28－8220
弘前保健所管内計			

（平成29年５月１日現在）

診療科目	一般	療養	精神	結核	感染症	計	救急告示	救急医療用病床	医師数	看護師数
循内 精 呼 消・血内 小 外 整 脳外 皮 秘 産婦 眼 耳 放 麻 歯 乳外 リハ	342					342	救急告示	4	44.4	241.9
内 精 神内 小 外 整 形 脳外 呼外 心血外 小外 皮 秘 産婦 眼 耳 放 歯外 麻 消内 血内 循内 呼内 腎内 内分内 糖・代内 感内 腫内 消外 乳外 病診 救 リハ	597		41		6	644	救急告示	20	310.7	619.4
内 小 外 整 脳外 眼 産婦 耳 リハ 放 麻 皮	250					250	救急告示	7	32.6	186.0
内 小 外 整 産婦 眼 耳 放 リハ 皮 泌 脳外 麻 神内 糖内分内	271					271	救急告示	8	29.3	185.1
内 外 眼 整 耳	55	32				87	救急告示	4	9.8	40.8
内 外 眼 耳 小	60					60	救急告示	10	6.9	35.7
内 精 心内			328			328			10.9	117.3
内 呼内 循内 腎内 外 リハ 放 心血外 呼外 病診 糖内 消外	174					174	救急告示	15	15.3	87.8
内 呼内 消内 胃内 循内 内視内 外 消外 乳外 肛外 リハ 放 放診	87	31				118	救急告示	7	7.8	60.0
内 外 秘 歯 放 リハ	109					109			12.0	116.4
内 外 放 小 心血外 婦 麻	99	114				213			10.2	98.3
心療内 消内 内 精 神内			88			88			3.7	31.0
内 老内 外 消外 呼外 乳外 甲外 肛外 整 形 リハ 皮 麻	54	30				84	救急告示	8	7.5	46.0
整 リハ 放 麻 糖内 循内	171					171			12.0	84.1
内 精 神内 呼内 消内 循内 外 消外 整 産婦 放 リハ 麻 小 ｱﾚ ﾘｳ 救	282					282	救急告示	29	41.4	264.6
内 精 神 放 リハ			248			248			10.4	97.1
内 外 整 脳外 消内 乳外 リハ 血管外	97	40				137	救急告示	6	6.8	37.0
内 外 リハ 放 呼 消 循 神内 整 呼外 肛	46	47				93	救急告示	6	6.5	37.1
内 精 神 心療内	0		193			193			5.0	66.0
内 外 整 リハ リウ 神内 麻 消外 消・肝内 漢内 緩和ｹｱ内 糖内	107	42				149	救急告示	7	12.6	87.8
内 整 リハ		60				60			4.0	17.9
内 脳外 リハ 神内 歯 脳・血管内 循内 放	79	169				248	救急告示	12	17.6	180.3
	2,880	565	898	0	6	4,349				

三八地域県民局地域健康福祉部管内（三戸地方保健所管内）

病院名	開設者	所在地	電話番号
独立行政法人国立病院機構八戸病院	独立行政法人国立病院機構	〒031－0003　八戸市吹上3丁目13－1	0178－45－6111
独立行政法人労働者健康安全機構青森労災病院	独立行政法人労働者健康安全機構	〒031－0822　八戸市白銀町南ヶ丘1	0178－33－1511
青森県立はまなす医療療育センター	青森県	〒031－0833　八戸市大字大久保字大塚17－729	0178－31－5005
八戸市立市民病院	八戸市	〒031－0011　八戸市大字田向字毘沙門平1	0178－72－5111
国保五戸総合病院	五戸町	〒039－1517　五戸町字沢向17－3	0178－61－1200
三戸町国保三戸中央病院	三戸町	〒039－0132　三戸町川守田字沖中9－1	0179－20－1131
国保南部町医療センター	南部町	〒039－0502　南部町大字下名久井字白山87－1	0178－76－2001
国保おいらせ病院	おいらせ町	〒039－2225　おいらせ町字上明堂1－1	0178－52－3111
八戸赤十字病院	日本赤十字社	〒039－1104　八戸市田面木字中明戸2	0178－70－2011
さくら病院	（一財）信愛会	〒031－0813　八戸市八幡字上樋田8－1	0178－70－2011
メディカルコート八戸西病院	（公財）シルバーリハビリテーション協会	〒039－1103　八戸市大字長苗代字中坪77	0178－28－4000
（医）青仁会青南病院	（医）青仁会	〒039－1104　八戸市田面木字赤坂16－3	0178－27－2016
（医）於本病院	（医）弘仁会	〒031－0036　八戸市大工町10	0178－43－4647
圭仁会病院	（医）昆仁会	〒039－2241　八戸市市川町字桔梗野上2－36	0178－28－3711
室岡整形外科病院	室岡孝信	〒031－0021　八戸市長者3丁目3－23	0178－46－1000
（医）仁桂会佐々木泌尿器科病院	（医）仁桂会	〒039－1166　八戸市根城4丁目6－23	0178－43－0561
岸原病院	（医）千隆会	〒031－0081　八戸市柏崎6丁目29－6	0178－45－8111
総合リハビリ美保野病院	（医）謙昌会	〒031－0833　八戸市大久保字大山31－2	0178－25－0111
八戸市城北病院	（医）社団豊仁会	〒039－1165　八戸市石堂1丁目14－14	0178－20－2222
医療法人清照会湊病院	（医）清照会	〒031－0813　八戸市新井田字松山下野場7－15	0178－25－0011
みちのく記念病院	（医）杏林会	〒031－0802　八戸市小中野1丁目4－22	0178－24－1000
八戸平和病院	（医）平成会	〒031－0823　八戸市湊高台2丁目4－6	0178－31－2222
社会医療法人松平病院	（社医）松平病院	〒031－0813　八戸市新井田字出口平17	0178－25－3217
（医）正恵会石田温泉病院	（医）正恵会	〒039－2221　おいらせ町字上前田21－1	0178－52－3611
南部病院	（社医）博進会	〒039－0105　南部町沖田面字千刈52－2	0179－34－3131
東八戸病院	秋山弘之	〒031－0833　八戸市大久保西ノ平25	0178－32－1551
内科種市病院	烏畑鴻次	〒031－0023　八戸市是川字土間沢1	0178－96－1325
三戸地方保健所管内計			

（平成29年５月１日現在）

診療科目	一般	療養	精神	結核	感染症	計	救急告示	救急医療用病床	医師数	看護師数
内小循内ﾘﾊ　神内	150					150			4.9	112.8
内小神外整皮泌脳外麻産婦耳眼ﾘﾊ放歯外循形心血外	468					468	救急告示	2	39.5	235.8
整小ﾘﾊ	82					82			4.0	39.9
内精神内呼循小外整麻呼外脳外皮泌眼耳放消小外ﾘﾊ歯外形産心血外婦病診	552		50		6	608	救急告示	30	147.9	675.6
内小外産婦眼耳整脳外皮	167					167	救急告示	8	14.4	107.2
内循小外整皮泌産婦眼耳	103	39				142	救急告示	5	8.8	70.7
内小外歯整眼泌ｱﾚ循内肛外　皮	26	40				66	救急告示	2	4.7	42.9
内外小整皮	78					78	救急告示	2	7.2	38.6
精神内ﾘｳ呼内消内循内糖代　血内　小外整脳外呼外心血外皮泌産婦眼耳ﾘﾊ放歯歯外麻　病診　　形成	374		60			434	救急告示	5	77.2	388.8
内精神心療内			142			142			4.4	54.4
内外ﾘﾊ皮泌眼脳外神内整　循内	199					199	救急告示	4	18.6	125.2
内精神歯心療内			199			199			6.4	56.8
内呼循神内ﾘﾊ消		45				45			3.0	18.3
内		45				45			2.0	14.0
整	50					50			4.1	24.5
内外泌肛	44					44			3.2	33.9
内神内呼胃循ﾘﾊ	42	51				93			6.5	50.5
内神整歯ﾘﾊ小精外		123				123			5.6	54.2
内呼消循外ﾘﾊ整肛	60	46				106	救急告示	2	5.5	43.0
内心療内精外整神ﾘﾊ泌歯消		50	278			328			10.5	122.7
内心療内呼内消内循内精神内放ﾘﾊ	60		374			434			12.2	94.0
内外泌整循内消内麻ﾘﾊ眼放	121					121	救急告示	2	13.5	112.3
内精神			182			182			8.6	73.1
内神内呼小胃循ﾘﾊ放		60				60			3.0	25.4
内外整脳外ﾘﾊ麻眼	60					60	救急告示	2	6.5	41.6
内精神循			102			102			3.7	30.9
内　消内		42				42			1.3	10.0
	2,636	541	1,387	0	6	4,570				

西北地域県民局地域健康福祉部管内（五所川原保健所管内）

病院名	開設者	所在地	電話番号
つがる西北五広域連合つがる総合病院	つがる西北五広域連合	〒037－0074　五所川原市字岩木町12－3	0173－35－3111
つがる西北五広域連合かなぎ病院	つがる西北五広域連合	〒037－0202　五所川原市金木町菅原13－1	0173－53－3111
つがる西北五広域連合鰺ヶ沢病院	つがる西北五広域連合	〒038－2761　鰺ヶ沢町舞戸字蒲生106－10	0173－72－3111
（医）白生会胃腸病院	（医）白生会	〒037－0066　五所川原市字中平井町142－1	0173－34－6111
布施病院	（医）社団清泉会	〒037－0085　五所川原市字芭蕉18－4	0173－35－3470
（医）慈仁会尾野病院	（医）慈仁会	〒037－0202　五所川原市金木町字朝日山453	0173－53－2071
増田病院	（医）済生会	〒037－0045　五所川原市字新町41	0173－35－2726
（医）誠仁会尾野病院	（医）誠仁会	〒038－3151　つがる市木造若竹5	0173－42－2133
五所川原保健所管内計			

上北地域県民局地域健康福祉部管内（上十三保健所管内）

病院名	開設者	所在地	電話番号
十和田市立中央病院	十和田市	〒034－0093　十和田市西十二番町14－8	0176－23－5121
公立七戸病院	中部上北広域事業組合	〒039－2523　七戸町字影津内98－1	0176－62－2105
（一財）済誠会十和田済誠会病院	（一財）済誠会	〒034－0089　十和田市西二十三番町1－1	0176－23－6251
十和田第一病院	（医）泰仁会	〒034－0031　十和田市東三番町10－70	0176－22－5511
（医）赤心会十和田東病院	（医）赤心会	〒034－0001　十和田市三本木字里ノ沢1－247	0176－22－5252
高松病院	（医）幸仁会	〒034－0001　十和田市三本木字里ノ沢1－249	0176－23－6540
（医）社団良風会ちびき病院	（医）社団良風会	〒039－2682　東北町石坂32－4	0175－64－5100
自衛隊三沢病院	防衛省	〒033－0022　三沢市後久保125－7	0176－53－4121
三沢市立三沢病院	三沢市	〒033－0123　三沢市大字三沢字堀口164－65	0176－53－2161
公立野辺地病院	北部上北広域事務組合	〒039－3141　野辺地町字鳴沢9－12	0175－64－3211
（一財）仁和会三沢中央病院	（一財）仁和会	〒033－0001　三沢市中央3丁目11－2	0176－57－1111
（医）聖心会三沢聖心会病院	（医）聖心会	〒033－0113　三沢市淋代3丁目111－6	0176－54－2016
上十三保健所管内計			

下北地域県民局地域健康福祉部管内（むつ保健所管内）

病院名	開設者	所在地	電話番号
むつリハビリテーション病院	一部事務組合下北医療センター	〒035－0094　むつ市桜木町13－1	0175－24－1211
自衛隊大湊病院	防衛省	〒035－0093　むつ市大湊町14－47	0175－24－1111
国民健康保険大間病院	一部事務組合下北医療センター	〒039－4601　大間町大間字大間平20－78	0175－37－2105
むつ総合病院	一部事務組合下北医療センター	〒035－0071　むつ市小川町1丁目2－8	0175－22－2111
むつ保健所管内計			

（平成29年５月１日現在）

診療科目	一般	療養	精神	結核	感染症	計	救急告示	救急医療用病床	医師数	看護師数
内外小精整ﾘｳ脳外産婦眼耳皮泌形放麻歯外神内	390		44		4	438	救急告示	6	61.3	371.0
内小外整眼皮放婦	60	40				100	救急告示	4	8.4	69.0
内小外整婦眼歯耳	100					100	救急告示	10	11.9	48.0
内消内外泌肛外整眼ﾘﾊ	60	110				170			8.8	59.0
精			120			120			6.5	62.2
内整皮		101				101			6.0	58.6
内小循呼消		75				75			6.3	28.0
内胃小外整皮ﾘﾊ		265				265			8.0	63.0
	610	591	164	0	4	1,369				

（平成29年５月１日現在）

診療科目	一般	療養	精神	結核	感染症	計	救急告示	救急医療用病床	医師数	看護師数
内精神内呼内消内循内小外整脳皮ひ産婦眼耳ﾘﾊ放麻糖尿内内分内救病理診臨床検ペ外疼痛	325		50		4	379	救急告示	8	44.8	294.0
内小外整眼耳ﾘﾊ皮麻	120					120	救急告示	6	11.1	94.1
内精			250			250			8.7	96.0
整ﾘﾊ外内秘耳	60					60	救急告示	5	9.4	73.5
内小整ﾘﾊ循ﾘｳ	60					60			5.4	43.2
内精			239			239			11.2	76.5
内外整ペ内	53	57				110			6.6	50.0
内神外整麻歯	50					50			5.5	29.0
内小外整形脳皮産婦眼耳ひ歯口放麻腫内ﾘﾊ内視内	220					220	救急告示	8	27.0	207.7
内精小外整眼耳脳皮ひ産婦ﾘﾊ放歯口	120	31				151	救急告示	4	12.8	94.9
内呼内呼外消内循内婦外整形泌ﾘﾊ		84				84			4.3	23.1
内精神			140			140			2.3	34.0
	1,008	172	679	0	4	1,863				

（平成29年５月１日現在）

診療科目	一般	療養	精神	結核	感染症	計	救急告示	救急医療用病床	医師数	看護師数
内ﾘﾊ		120				120			3.0	34.0
内外歯整皮ﾘﾊ麻	30					30			5.5	19.3
内小外整皮泌ﾘﾊ	48					48	救急告示	6	6.9	37.5
内消内循内外消外心血外脳外整形精小皮泌産婦眼耳ﾘﾊ放麻歯外	376		54		4	434	救急告示	4	60.7	325.0
	454	120	54	0	4	632				

⑵ 救急告示診療所

（平成29年８月１日現在）

施設名	開設者	所在地	電話	診療科目	許可病床数	救急専用病床
神外科胃腸科医院	神　俊一	青森市本町3丁目2－19	017－775－1021	外・胃・整・肛	19	2
はちのへハートセンタークリニック	医療法人継心会理事長菊池文孝	八戸市大字田向字間ノ田65－1	0178－43－4180	内・循	19	4

注）内－内科、小－小児科、呼－呼吸器内科、消－消化器内科、胃－胃腸内科、歯－歯科、循－循環器内科、外－外科、整－整形外科、形－形成外科、皮－皮膚科、泌－泌尿器科、肛－肛門外科、産婦－産婦人科、産－産科、婦－婦人科、眼－眼科、耳－耳鼻いんこう科、気－気管食道外科、放－放射線科、精－精神科、心療内－心療内科、神内－神経内科、アレ－アレルギー科、麻－麻酔科、脳－脳神経外科、リウ－リウマチ科、リハ－リハビリテーション科

４－11－２　救急車の保有状況

（危機管理局）

平成29年10月現在

消防本部名	台数	所在地
青森地域広域事務組合	18　(5)	青森市長島二丁目1－1
中央消防署	1	青森市長島二丁目1－1
沖館分署		青森市大字沖館三丁目2-53
油川分署	2　(1)	青森市大字羽白字池上197－1
新城分署	1	青森市大字新城字平岡175－4
浪館分署	1	青森市大字大野字鳴滝80-8
外ヶ浜分署	2　(1)	東津軽郡外ヶ浜町字蟹田14
今別分署	2　(1)	東津軽郡今別町大字今別字今別62－2
東消防署	1	青森市栄町一丁目10－10
浅虫分署		青森市大字浅虫字坂本51-7
筒井分署	2　(1)	青森市大字筒井字八ッ橋6－7
原別分署	1	青森市原別五丁目20－15
横内分署	1	青森市大字新町野字菅谷50－1
浪岡消防署	2	青森市浪岡大字浪岡字稲村101－1
平内消防署	2　(1)	東津軽郡平内町大字小湊字小湊63
弘前地区消防事務組合	18　(3)	弘前市大字本町2－1
弘前消防署	2　(1)	弘前市大字本町2－1
藤代分署	1	弘前市大字浜の町東三丁目1－11
西北分署	1	弘前市大字小友字神原371－2
西分署	1	弘前市大字鳥井野字宮本301-2
目屋分署	1	中津軽郡西目屋村大字田代字神田56
東消防署	2　(1)	弘前市大字城東中央五丁目6－11
枡形分署	1	弘前市大字豊原一丁目3－9
南分署	1	南津軽郡大鰐町大字蔵館字金坂57－1
北分署	1	南津軽郡藤崎町大字藤崎字中豊田7－3
黒石消防署	2　(1)	黒石市追子野木1－576
山形分署	1	黒石市大字上山形字村岸9－2
田舎館分署	1	南津軽郡田舎館村大字八反田字古舘206－1
平川消防署	1	平川市平田森前田331
碇ヶ関分署	1	平川市碇ヶ関字鯨森67－2
板柳消防署	1	北津軽郡板柳町大字灰沼字岩井70
八戸地域広域市町村圏事務組合	19　(3)	八戸市大字田向字松ヶ崎7－8
八戸消防署	2　(1)	八戸市大字田向字松ヶ崎7－8
河原木分署	1	八戸市下長七丁目4-6
南郷分遣所	1	八戸市南郷大字市野沢字三合山41－45
桔梗野分遣所		八戸市市川町尻引前山31-1287
尻内分遣所	1	八戸市一番町一丁目4－2
根城分遣所	1	八戸市北白山台五丁目2-1
八戸東消防署	1	八戸市大字白銀町字左新井田道26－1
鮫分署	1	八戸市鮫町山四郎蒔目17-345
階上分署	1	三戸郡階上町大字道仏字耳ヶ吠31－3
小中野分遣所		八戸市小中野五丁目11-6
三戸消防署	1	三戸郡三戸町大字川守田字関根25－5
田子分署	1	三戸郡田子町大字田子字天神堂向54－1
名川分署	2　(1)	三戸郡南部町大字下名久井字下夕町5－18
福地分遣所	1	三戸郡南部町大字福田字舘先15－1

消防本部名	台数	所在地
五戸消防署	1	三戸郡五戸町字大渡11－1
西分遣所	1	三戸郡新郷村大字戸来字中野平12－1
おいらせ消防署	2 (1)	上北郡おいらせ町字黒坂谷地6-14
北分遣所	1	上北郡おいらせ町青葉五丁目50-166
五所川原地区消防事務組合	10 (2)	五所川原市中央四丁目130
五所川原消防署	3 (1)	五所川原市中央四丁目130
東分署	1	五所川原市大字原子字山元42－2
金木消防署	1	五所川原市金木町菅原367－1
市浦消防署	1	五所川原市相内246－4
鶴田消防署	2 (1)	北津軽郡鶴田町大字鶴田字早瀬194－1
中里消防署	1	北津軽郡中泊町大字中里字宝森1－2
小泊消防署	1	北津軽郡中泊町大字小泊字砂山1078－1
十和田地域広域事務組合	6 (1)	十和田市西二番町7－10
十和田消防署	3 (1)	十和田市西二番町7－10
十和田湖消防署	1	十和田市大字奥瀬字小沢口70－1
湖畔出張所	1	十和田市大字奥瀬字十和田湖畔休屋486
六戸消防署	1	上北郡六戸町大字犬落瀬字下久保174－472
三沢市消防本部	4 (1)	三沢市大字三沢字堀口17－36
三沢市消防署	2 (1)	三沢市大字三沢字堀口17－36
中央分署		三沢市中央町一丁目5-1
北出張所	1	三沢市六川目五丁目1341－1
古間木出張所	1	三沢市古間木二丁目180－3
下北地域広域行政事務組合	11 (1)	むつ市小川町二丁目14－1
消防本部	1 (1)	むつ市小川町二丁目14－1
むつ消防署	1	むつ市小川町二丁目14－1
川内消防分署	1	むつ市川内町川内88
脇野沢消防分署	1	むつ市脇野沢渡向14－2
大畑消防署	1	むつ市大畑町松ノ木150-1
風間浦消防分署	1	下北郡風間浦村大字易国間字大川目28－5
大間消防署	1	下北郡大間町大字大間字奥戸下道19-1-2
佐井消防分署	1	下北郡佐井村大字佐井字糠森16-1
大湊消防署	1	むつ市大湊浜町36－25
東通消防署		下北郡東通村砂子又沢内5-35
北分遣署	1	下北郡東通村大字野牛字釜の平45－4
南分遣署	1	下北郡東通村大字白糠字赤平259－2
つがる市消防本部	6	つがる市木造赤根1－1
つがる市消防署	2	つがる市木造赤根1－1
森田分署	1	つがる市森田町山田米岡1－1
稲垣分署	1	つがる市稲垣町豊川藤ヶ森1－5
車力分署	1	つがる市車力町若林49
柏分遣所	1	つがる市柏桑野木田鶴野68－5
北部上北広域事務組合	7 (2)	上北郡野辺地町字田狭沢40－9
野辺地消防署	2 (1)	上北郡野辺地町字田狭沢40－9
横浜消防署	2 (1)	上北郡横浜町字三保野127-1
六ヶ所消防署	1	上北郡六ヶ所村大字尾駮字野附536－1
北分署	1	上北郡六ヶ所村大字泊字川原75－101
南分署	1	上北郡六ヶ所村大字平沼字二階坂94-1
中部上北広域事業組合	4	上北郡七戸町字荒熊内159－4
中央消防署	2	上北郡七戸町字荒熊内159－4

消防本部名		台数	所在地
	上北消防署	1	上北郡東北町字上野上野124－1
	東北消防署	1	上北郡東北町字塔ノ沢山1－452
鰺ヶ沢地区消防事務組合		9 (3)	西津軽郡鰺ヶ沢町大字舞戸町字鳴戸385-2
	鰺ヶ沢消防署	3 (1)	西津軽郡鰺ヶ沢町大字舞戸町字鳴戸385-2
	深浦消防署	3 (1)	西津軽郡深浦町大字広戸字家野上107-3
	岩崎分署	3 (1)	西津軽郡深浦町大字岩崎字松原51－7
合計		112 (21)	

※　（　）書は、予備車の台数で内書き

４－12－１　米穀の調達

米穀販売事業者（卸売業者）　　（東北農政局青森県拠点）

名　　称	代表者名	所　　在　　地	電話番号
全国農業協同組合連合会青森県本部	太田　　修	青森市大字新城字福田５３－２	017－763－1111
青森米穀卸株式会社	阿保　太一郎	青森市本町四丁目２－１	017－731－2500
黒石米穀株式会社	斎藤　牧男	黒石市追子野木二丁目２３４－１	0172－52－3235
㈱ラ　イ　ケ　ッ　ト	河村　忠夫	八戸市大字荒町２２	0178－44－1181

４－12－２　パンの調達

製パン主要製造事業者　　（東北農政局青森県拠点）

名　　称	代表者名	所　　在　　地	電話番号
㈱工　藤　パ　ン	工藤　恭裕	青森市金沢3－22－1	017－776－1111
㈲赤　田　パ　ン	赤田　栄治	青森市大字幸畑字阿部野9－1	017－738－5521
㈱オルブロート	石田　幸大	青森市東造道3－2－11	017－736－3161
㈱シャロン洋菓子店	田中　利秋	弘前市城東四丁目5－2	0172－27－5678
㈲川　守　田　パ　ン	川守田　礼子	三沢市中央一丁目7－13	0176－57－5178
山崎製パン㈱十和田工場	伊東　　修	十和田市稲生町1－13	0176－23－3605
㈲吉田ベーカリー	吉田　成人	むつ市新町9－25	0175－23－0148
田名部食糧加工㈲	秋濱　明子	むつ市柳町一丁目2－22	0175－22－1480
加　藤　パ　ン	加藤　利美	三戸郡三戸町大字川守田字沖中6	0179－23－3876
㈱橋　本　製　パ　ン	小笠原　紀明	三戸郡五戸町字丁塚7－3	0178－62－2521

４－１３－１　応急給水用資機材

種別 / 水道事業体名	給水車（台）	給水タンク（台）	携行缶（個）	給水袋（個）	災害用ペットボトル（個）	その他
青森市	2 t× 2	1 ㎥× 29		5 L× 19,192 6 L× 5,588 10 L× 1,994	0.5 L× 20,000	簡易ろ過機 1㎥/H（手動式）1台
弘前市	2 t× 2	1 ㎥× 16	10 L× 40 20 L× 80	4 L× 150 5 L× 9,600 10 L× 7,100	0.5 L× 13,000	
黒石市		1 ㎥× 4	10 L× 100 20 L× 81	6 L× 1,443 10 L× 496		
五所川原市	2 t× 1	1 ㎥× 5	20 L× 211	6 L× 1,427 10 L× 426		給水コンテナ1,000Lタイプ 7台
十和田市	3 t× 1	1 ㎥× 5	20 L× 137	10 L× 3,290		組立式給水タンク 1,000ℓ 2基
三沢市	1.8 t× 1		20 L× 50	10 L× 5,000		緊急用飲料水製造装置（最大25㎥／日）
むつ市	2 t× 1 3 t× 1	1 ㎥×		10 L× 9,300		組立式給水タンク1,000Lタイプ2台
平川市		1 ㎥× 1 1.5 ㎥× 1	20 L× 39	6 L× 960		
平内町		1 ㎥× 4	20 L× 50	6 L× 300		
今別町		1 ㎥× 1	18 L× 66			
蓬田村			10 L× 20			
外ヶ浜町		1 ㎥× 2	18 L× 50			
鰺ヶ沢町		1 ㎥× 2	20 L× 80	6 L× 200		
深浦町		1 ㎥× 6	20 L× 25			
西目屋村						
藤崎町		1 ㎥× 1 1.5 ㎥× 2	20 L× 30	10 L× 950		
大鰐町						
田舎館村		1 ㎥× 2				
板柳町		1 ㎥× 2		6 L× 317		
鶴田町	4 t× 1	1 ㎥× 2		6 L× 500		
中泊町		1 ㎥× 4	20 L× 35	6 L× 650		
野辺地町		1 ㎥× 1	20 L× 20	6 L× 900		
七戸町		1 ㎥× 2	10 L× 10 20 L× 40	3 L× 4,000		
横浜町		1 ㎥× 1	20 L× 30			
東北町		1 ㎥× 1 2 ㎥× 1 0.5 ㎥× 1	20 L× 10			
六ヶ所村		2 ㎥× 1 1 ㎥× 1	20 L× 20	10 L× 28		浄水機 1㎥/H×２台
大間町		1 ㎥× 1	20 L× 101			
東通村		1 ㎥× 1		6 L× 1,000		
風間浦村		1 ㎥× 1	10 L× 46 20 L× 36			
佐井村		1 ㎥× 2	18 L× 50			

種別 水道事業体名	給水車 （台）	給水タンク （台）	携行缶 （個）	給水袋 （個）	災害用ペットボトル （個）	その他
三戸町			18 L× 100			
五戸町		0.5 ㎥× 4	18 L× 10	6 L× 60		
田子町		1 ㎥× 1 1 ㎥× 1		10 L× 180		
新郷村		1 ㎥× 1				
八戸圏域水道企業団	3.2 t× 2 2 t× 2	1.5 ㎥× 1 1 ㎥× 39	20 L× 780 10 L× 840	6 L× 11,200 10 L× 14,200	0.5 L× 30,000	浄水機 2㎥/h×1台
津軽広域水道(企)(西北)	3 t× 1	1 ㎥× 4	20 L× 98 10 L× 100	6 L× 881 10 L× 100		
久吉ダム水道企業団		1 ㎥× 2	10 L× 200			
津軽広域水道(企)(津軽)				6 L× 3,000		給水コンテナ1,000Lタイプ 3台

４－13－２　災害時における飲料供給に関する協定（サントリーフーズ株式会社）

青森県（以下「甲」という。）とサントリーフーズ株式会社（以下「乙」という。）は、青森県内において、地震、風水害等により甚大な被害を及ぼす災害が発生した場合（以下「災害時」という。）の飲料供給に関し、次のとおり協定を締結する。

（要　　請）

第１条　甲は、災害時において、飲料を調達する必要があると認められたときは、乙に対し、その調達・製造が可能な範囲内で飲料の供給を要請することができる。

（飲料供給の範囲及び数量）

第２条　甲が乙に供給を要請する飲料は、次に掲げるもののうち、要請時点で乙が調達・製造が可能な数量とする。

⑴　ミネラルウォーター

⑵　その他飲料

２　乙は、甲からの要請に基づき、毎年４月１日現在において、災害時に供給可能な飲料の見込み数量を報告するものとする。ただし、実際の供給数量は、前項に定めているとおりの要請時点での供給可能数量を基準とする。

（災害時における飲料提供及び要請方法）

第３条　甲は、前項の乙への要請を様式第１号「緊急物資供給要請書」により行う。ただし、緊急を要する場合は、電話又はその他の方法をもって要請し、その後速やかに文書を提出するものとする。

（物資の運搬、引渡）

第４条　物資の引渡場所は、甲が状況に応じ指定するものとし、引渡場所までの物資の運搬は、原則として乙が行うものとする。ただし、乙の運搬が困難な場合は、別に甲の指定する者が行うものとする。

２　甲は、当該引渡場所に職員を派遣し、物資を確認のうえ引き取るものとする。

３　甲は、前項による引き取りを市町村に代行させることができる。

４　乙は、引渡場所において乙指定の様式による受領書を受け取るものとする。

（費　　用）

第５条　この協定に基づき、乙が甲に供給した飲料の対価及び供給費用等については、甲が負担するものとする。

２　前項の規定による対価・費用等は、乙が飲料の供給終了後、乙の提出する請求書に基づき、災害時直前における適正な対価・費用等を基準として甲乙協議のうえ決定するものとする。

（連　絡　窓　口）

第６条　この協定に関する連絡窓口は、甲においては、「青森県総務部防災消防課」、乙においては、「サントリーフーズ株式会社東北支社企画部企画課」とする。なお、その連絡窓口及び責任者は、様式第２号「災害時緊急連絡体制表」に定め、双方ともに備え付けるものとする。

（有　効　期　間）

第７条　この協定は、協定締結の日から効力を有するものとし、甲又は乙が文書をもって解除の申し出をしない限り、

その効力を継続する。

（協　　議）

第８条　この協定に定めるもののほか必要な事項については、その都度甲、乙協議のうえ、定めるものとする。

この協定締結の証として、本書２通を作成し、甲乙がそれぞれ記名押印し、各自その１通を保有する。

平成19年５月14日

甲　青森市長島一丁目１番１号
　　青森県知事　三　村　申　吾

乙　東京都港区台場二丁目３番３号
　　サントリーフーズ株式会社
　　代表取締役社長　引　田　耕　治

様式第１号

緊急物資供給要請書

第　　号

平成　　年　　月　　日

サントリーフーズ株式会社

代表取締役社長　　殿

青森県知事　　印

災害時における飲料供給に関する協定第３条の規定に基づき、次のとおり要請します。

1. 要　請　日　時	平成　　年　　月　　日（　）
2. 納　入　希　望　日	平成　　年　　月　　日（　）
3. 納　入　場　所	
4. 飲料の種類・数量	

様式第２号

災害時緊急連絡体制表

甲　青森県　　総務部防災消防課（災害対策本部事務局）

ＴＥＬ　017－734－9088

ＦＡＸ　017－722－4867

E-mail　shobo@pref.aomori.lg.jp

乙　サントリーフーズ株式会社

連絡順位	緊　急　連　絡　先		
①		ＴＥＬ	
		ＦＡＸ	
		E-mail	
②		ＴＥＬ	
		ＦＡＸ	
		E-mail	
③		ＴＥＬ	
		ＦＡＸ	
		E-mail	

災害時における飲料供給に関する協定（みちのくコカ・コーラボトリング株式会社）

青森県（以下「甲」という。）とみちのくコカ・コーラボトリング株式会社（以下「乙」という。）は、青森県内において、地震、風水害等により甚大な被害を及ぼす災害が発生した場合（以下「災害時」という。）の飲料供給に関し、次のとおり協定を締結する。

（要　　請）

第１条　甲は、災害時において、飲料を調達する必要があると認められたときは、乙に対し、その調達・製造が可能な範囲内で飲料の供給を要請することができる。

（飲料供給の範囲及び数量）

第２条　甲が乙に供給を要請する飲料は、次に掲げるもののうち、要請時点で乙が調達・製造が可能な数量とする。

⑴　ミネラルウォーター

⑵　その他飲料

２　乙は、甲からの要請に基づき、毎年４月１日現在において、災害時に供給可能な飲料の見込み数量を報告するものとする。

（災害時における飲料提供及び要請方法）

第３条　甲は、前項の乙への要請を様式第１号「緊急物資供給要請書」により行う。ただし、緊急を要する場合は、電話又はその他の方法をもって要請し、その後速やかに文書を提出するものとする。

（物資の運搬、引渡）

第４条　物資の引渡場所は、甲が状況に応じ指定するものとし、引渡場所までの物資の運搬は、原則として乙が行うものとする。ただし、乙の運搬が困難な場合は、別に甲の指定する者が行うものとする。

２　甲は、当該引渡場所に職員を派遣し、物資を確認のうえ引き取るものとする。

３　甲は、前項による引き取りを市町村に代行させることができる。

４　乙は、引渡場所において様式第２号による受領書を受け取るものとする。

（費　　用）

第５条　この協定に基づき、乙が甲に供給した飲料の対価及び供給費用等については、甲が負担するものとする。

２　前項の規定による対価・費用等は、乙が飲料の供給終了後、乙の提出する請求書に基づき、災害時直前における適正な対価・費用等を基準として甲乙協議のうえ決定するものとする。

（連　絡　窓　口）

第６条　この協定に関する連絡窓口は、甲においては、「青森県総務部防災消防課」、乙においては、「みちのくコカ・コーラボトリング株式会社青森県販売部」とする。なお、その連絡窓口は、様式第３号「災害時緊急連絡体制表」に定め、双方ともに備え付けるものとする。

（有　効　期　間）

第７条　この協定は、協定締結の日から効力を有するものとし、甲又は乙が文書をもって解除の申し出をしない限り、

その効力を継続する。

（協　　議）

第８条　この協定に定めるもののほか必要な事項については、その都度甲、乙協議のうえ、定めるものとする。

この協定締結の証として、本書２通を作成し、甲乙がそれぞれ記名押印し、各自その１通を保有する。

平成19年９月６日

甲　青森市長島一丁目１番１号
　　青森県知事　三　村　申　吾

乙　岩手県紫波郡矢巾町広宮沢第１地割279番地
　　みちのくコカ・コーラボトリング株式会社
　　代表取締役社長　谷　村　邦　久

様式第１号

緊急物資供給要請書

第　　号

平成　　年　　月　　日

みちのくコカ・コーラボトリング株式会社

代表取締役社長　　殿

青森県知事　　印

災害時における飲料供給に関する協定第３条の規定に基づき、次のとおり要請します。

1. 要　請　日　時	平成　　年　　月　　日（　）
2. 納　入　希　望　日	平成　　年　　月　　日（　）
3. 納　入　場　所	
4. 飲料の種類・数量	

様式第２号

平成　年　月　日

みちのくコカ・コーラボトリング株式会社
代表取締役社長　　殿

飲料受領確認者
職氏名　　印

飲　料　受　領　書

貴社より次のとおり飲料を受領しました。

記

１　受領場所

２　飲料の種類及び数量

品　　名	規　　格	数　量	備　　考

※記以下の受領場所、品名、規格、数量などは配送時に予め記載しておくこと。
　受領確認者の押印は省略できる。

様式第３号

災害時緊急連絡体制表

甲　青森県　　総務部防災消防課（災害対策本部事務局）

ＴＥＬ　017-734-9088

ＦＡＸ　017-722-4867

E-mail　shobo@pref.aomori.lg.jp

（夜間・休日の連絡先）

同　上

乙　みちのくコカ・コーラボトリング株式会社　青森県販売部

ＴＥＬ　017-766-9111

ＦＡＸ　017-766-9090

E-mail

E-mail

（夜間・休日の連絡先）

青森県販売部部長

ＴＥＬ

ＦＡＸ

E-mail

青森県販売部次長

ＴＥＬ

ＦＡＸ

E-mail

災害時における飲料供給に関する協定（アサヒカルピスビバレッジ株式会社）

青森県（以下、「甲」という。）とアサヒカルピスビバレッジ株式会社（以下、「乙」という。）とは、地震、風水害等の災害が発生、又は発生のおそれがある場合における必要な物資の調達及び供給に関し、協定を締結する。

（要　請）

第１条　甲は、次に掲げる場合において、物資を調達する必要があると認めるときは、乙に対し、その保有する物資の供給を要請することができる。

⑴　青森県内に災害等が発生し、又は発生するおそれがあるとき。

⑵　青森県外の災害等について、国又は他の都道府県から物資の調達のあっせんを要請されたとき、又は救援の必要があるとき。

２　要請の方法は、甲から乙に対し、別紙様式１をもって行うものとする。

ただし、文書をもって要請するいとまがないときは、電話又はその他の方法をもって要請し、その後速やかに文書を提出するものとする。

（調達物資）

第２条　甲が乙に供給を要請する物資は、次に掲げるもののうち、要請時点で乙が調達可能な数量とする。

⑴　ミネラルウォーター

⑵　その他飲料

⑶　食料品等

２　乙は、甲からの要請に基づき、災害時に供給可能な物資の見込み数量を報告するものとする。ただし、実際の供給数量は前項に定めているとおり要請時点での供給可能数量を基準とする。

（実　施）

第３条　乙は、甲から第1条の要請を受けたときは、速やかに供給を行うものとする。但し、甲は、災害時という状況を鑑み、乙が甲の要請どおりに協力の実施が行えない場合のあることを承諾するものとする。

２　乙は、前項の規定により物資の供給を実施した場合は、甲に対し、別紙様式２により実績報告を行うものとする。

（物資の運搬、引渡し）

第４条　物資の引渡し場所は、甲が状況に応じ指定するものとし、引渡し場所までの物資の運搬は原則として乙が行うものとする。

２　物資の引渡しの際は、引渡し場所に甲の職員を派遣し、物資を確認の上、引き取るものとする。

３　甲は、前項の職員を甲の指定する者に代行させることができる。

４　乙による被災地への物資の運搬が困難な場合は、状況に応じ物資の運搬方法及び引き渡し場所等を、甲乙協議の上決定するものとする。

（車両の通行）

第５条　甲は、乙が物資を運搬及び供給する際には、車両を緊急又は優先車両として通行できるように支援するものとする。

（経費の負担）

第６条　乙が供給した物資の対価及び引渡し場所までの運搬に係る費用実費は、甲又は甲の指定する地方自治体が負担するものとする。

なお、経費の算出方法については、災害等発生直前時における適正な価格（災害発生前の取引については取引時の適正な価格）を基準として、甲乙協議して決定するものとする。

２　引き取った物資の代金は、乙からの請求後、速やかに甲又は甲の指定する地方自治体から乙の指定口座に振り込みにより支払うものとする。

（緊急連絡先の報告等）

第７条　甲及び乙は、担当者の氏名及び緊急連絡先について、互いに報告を行うものとする。

（協定の有効期間）

第８条　この協定は、協定締結日から効力を発するものとし、甲または乙が文書をもって協定の終了を通知しない限り、その効力を継続するものとする。

（雑　則）

第９条　この協定の実施に関し必要な事項及びこの協定に定めのない事項については、その都度、甲乙協議して定めるものとする。

この協定を証するため、本書２通を作成し、甲乙記名捺印のうえ、各自１通を保有する。

平成２２年２月25日

甲　　青森市長島一丁目１番１号

青森県知事　　三　村　申　吾

乙　　東京都中央区新川一丁目１６番３号

アサヒカルピスビバレッジ株式会社

代表取締役社長　仁　平　　進

別紙様式１

物資の供給に関する要請書

平成　　年　　月　　日

アサヒカルピスビバレッジ株式会社
代表取締役社長　　殿

青　森　県　知　事

「災害時における飲料等の供給に関する協定書」の第１条に基づき、下記のとおり要請します。

記

１　災害の状況および要請事由

２　要請する物資

引　渡　日　時	引　渡　場　所	要　請　品　名	数量
月　日　時頃			

３　その他

別紙様式２

物資の供給報告書

平成　　年　　月　　日

青　森　県　知　事　　殿

アサヒカルピスビバレッジ株式会社
代表取締役社長

下記のとおり要請物資を供給しましたので報告します。

記

１　報告事項

⑴　引渡場所

⑵　引渡品名及び数量

⑶　立会い確認者名

２　その他

４－14－１　災害時における応急仮設住宅の建設に関する協定

（趣　　旨）

第１条　この協定は、青森県地域防災計画に基づき、災害時における応急仮設住宅（以下「住宅」という。）の建設に関して、青森県（以下「甲」という。）が社団法人プレハブ建築協会（以下「乙」という。）に協力を求めるに当たって必要な事項を定めるものとする。

（定　　義）

第２条　この協定において「住宅」とは、災害救助法（昭和２２年法律第１１８号）第２３条第１項第１号に規定する応急仮設住宅をいう。

（所要の手続き）

第３条　甲は、住宅建設の要請に当たっては、建築場所、戸数、規模、着工期日その他必要と認める事項を文書をもって乙に連絡するものとする。ただし、緊急の場合は電話等によることができる。

（協　　力）

第４条　乙は、前条の要請があったときは、乙の会委員である住宅建設業者（以下「丙」という。）のあっせんその他の事項について、可能な限り甲に協力するものとする。

（住　宅　建　設）

第５条　乙のあっせんを受けた丙は、甲（甲が住宅建設業務を市町村に委託した場合は、当該市町村長。次条において同じ。）の要請に基づき住宅を建設するものとする。

（費用の負担及び支払）

第６条　丙が前条の住宅建設に要する費用は、甲が負担するものとする。

２　甲は、丙の住宅建設終了後検査をし、これを確認したときは、丙の請求により前項の費用を速やかに支払うものとする。

（連　絡　窓　口）

第７条　この協定の業務に関する連絡窓口は、甲にあっては青森県土木部建築住宅課、乙にあっては社団法人日本プレハブ建築協会担当部とする。

（報　　告）

第８条　乙は、住宅建設について、協力できる建設能力等の状況を毎年１回甲に報告するものとする。ただし、甲が必要と認めた場合は、乙に対して随時報告を求めることができる。

（会員名簿等の提供）

第９条　乙は、この協定に係る乙の業務担当部員名簿及び乙の会員名簿を毎年１回甲に提供するものとし、当該部員及び会員に異動があった場合は、その旨を甲に報告するものとする。

（協　　議）

第10条　この協定に定めるもののほか必要な事項については、その都度甲乙協議のうえ定めるものとする。

（適　　用）

第11条　この協定は、平成８年３月19日から適用する。

この協定の成立を証するため、本書２通を作成し、甲乙記名押印のうえ、各自その１通を保有する。

平成８年３月18日

青森市長島一丁目１番１号

甲　青森県知事　木　村　守　男

東京都千代田区霞が関３丁目２番６号

乙　社団法人日本プレハブ建築協会

会　長　　石　橋　殼　一

４－14－２　災害時における木造応急仮設住宅の建設に関する協定書

（趣旨）

第１条　この協定は、青森県地域防災計画に基づき、災害時における応急仮設住宅（以下「住宅」という。）の建設に関して、青森県（以下「甲」という。）が一般社団法人全国木造建設事業協会（以下「乙」という。）に協力を求めるに当たって必要な事項を定めるものとする。

（定義）

第２条　この協定において「住宅」とは、災害救助法（昭和２２年法律第１１８号）第４条第１項第１号に規定する応急仮設住宅であって木造のものをいう。

（所要の手続）

第３条　甲は、住宅の建設の要請に当たっては、建築場所、戸数、規模、着工期日その他必要と認める事項を文書をもって乙に連絡するものとする。ただし、緊急の場合は電話等によることができる。

２　前項ただし書の場合において、甲は、連絡後同項の文書を速やかに乙に提出しなければならない。

（協力）

第４条　乙は、甲から前条の要請があったときは、可能な限り甲（甲が住宅の建設を市町村に委任した場合は、当該市町村。次条第２項において同じ。）に協力するものとする。

２　乙は、前項の協力の際、県産材の使用について配慮するものとする。

（費用の負担及び支払）

第５条　第３条の要請に基づく住宅の建設等に要する費用は、甲が負担するものとする。

２　甲は、住宅の建設終了後検査を実施し、これを確認するものとする。

（連絡窓口）

第６条　この協定に基づく業務に関する連絡窓口は、甲においては青森県県土整備部建築住宅課、乙においては一般社団法人全国木造建設事業協会事務局とする。

（報告）

第７条　乙は、住宅の建設に協力できる建設戸数等の状況について、年１回甲に報告するものとする。ただし、甲が必要と認めた場合は、乙に対して、随時報告を求めることができる。

（会員名簿等の提供）

第８条　乙は、この協定に係る乙の業務担当部員名簿及び乙の会員名簿を年１回甲に提出するものとし、当該部員及び会員に異動があった場合は、その旨を甲に報告するものとする。

（協議）

第９条　この協定に定めるもののほか、必要な事項については、その都度甲乙協議のうえ定めるものとする。

（適用）

第10条　この協定は、平成２８年２月９日から適用する。

この協定の成立を証するため、本書２通を作成し、甲乙記名押印のうえ、各自その１通を保有する。

平成２８年２月９日

甲　　青森県青森市長島一丁目１番１号
青森県知事　　三　村　申　吾

乙　東京都中央区八丁堀三丁目４番地１０
京橋北見ビル東館６階
一般社団法人全国木造建設事業協会
理事長　青　木　宏　之

４－14－３　災害時における民間賃貸住宅の被災者への提供に関する協定

青森県（以下「県」という。）及び社団法人全日本不動産協会青森県本部（以下「協会」という。）は、災害時に県及び協会が相互に協力して行う民間賃貸住宅の提供に関して、次の条項により協定を締結する。

（目的）

第１条　この協定は、青森県において災害が発生した場合に、県が、災害により住宅を滅失し自己の資力によっては居住する住宅を確保できない被災者（以下単に「被災者」という。）のための応急的な住宅（以下「応急借上げ住宅」という。）として、民間賃貸住宅を提供するため、協会に協力を求めるに当たり、基本的な事項を定めるものとする。

（協力要請）

第２条　県は、災害が発生し必要と認める場合、協会に対し、応急借上げ住宅として被災者に提供可能な民間賃貸住宅の情報提供及びその円滑な提供に向けた協力を要請できるものとする。

（協力）

第３条　協会は、前条の規定に基づく県からの要請があった場合、応急借上げ住宅として提供可能な民間賃貸住宅に関する情報提供及びその円滑な提供に向けて、県に可能な限り協力するものとする。

（県の役割）

第４条　県は、応急借上げ住宅の提供に関する次の各号に掲げる事務を行う。

一　応急借上げ住宅として提供する民間賃貸住宅の募集に関すること。

二　応急借上げ住宅の借上げに関すること。

三　応急借上げ住宅入居者の入居許可及び退居に関すること。

四　応急借上げ住宅の賃料等の支払いに関すること。

五　その他関係者との調整に関すること。

２　県は、前項に掲げる業務の一部を、協会に委託することができる。

（協会の役割）

第５条　協会は、第３条に基づき県に協力するため、応急借上げ住宅の提供に関する次の各号に掲げる事務を行う。

一　応急借上げ住宅の制度の事前周知並びに民間賃貸住宅の所有者及び転賃を目的とする賃借人に対する応急借上げ住宅としての提供依頼及び意向確認に関すること。

二　応急借上げ住宅として県が借り上げようとする民間賃貸住宅の被災後の使用の適否に係る確認に関すること。

三　応急借上げ住宅として活用可能な民間賃貸住宅の情報提供に関すること。

四　県からの委託を受けた業務に関すること。

五　その他関係者との調整に関すること。

（協議）

第６条　この協定の実施に関し必要な事項等については、県及び協会が協議の上定めるものとする。

（雑則）

第７条　この協定は、平成２４年９月１９日から適用する。

この協定を証するため、本書２通を作成し、県及び協会が記名押印の上、各自１通を保有する。

平成２４年９月１９日

県　　青森県知事　　三　村　　申　吾

協会　　社団法人　全日本不動産協会青森県本部
本部長　　原　　勝　博

４－14－４　災害時における民間賃貸住宅の被災者への提供に関する協定

青森県（以下「県」という。）及び公益社団法人青森県宅地建物取引業協会（以下「協会」という。）は、災害時に県及び協会が相互に協力して行う民間賃貸住宅の提供に関して、次の条項により協定を締結する。

（目的）

第１条　この協定は、青森県において災害が発生した場合に、県が、災害により住宅を滅失し自己の資力によっては居住する住宅を確保できない被災者（以下単に「被災者という。）のための応急的な住宅（以下「応急借上げ住宅」という。）として、民間賃貸住宅を提供するため、協会に協力を求めるに当たり、基本的な事項を定めるものとする。

（協力要請）

第２条　県は、災害が発生し必要と認める場合、協会に対し、応急借上げ住宅として被災者に提供可能な民間賃貸住宅の情報提供及びその円滑な提供に向けた協力を要請できるものとする。

（協力）

第３条　協会は、前条の規定に基づく県からの要請があった場合、応急借上げ住宅として提供可能な民間賃貸住宅に関する情報提供及びその円滑な提供に向けて、県に可能な限り協力するものとする。

（県の役割）

第４条　県は、応急借上げ住宅の提供に関する次の各号に掲げる事務を行う。

一　応急借上げ住宅として提供する民間賃貸住宅の募集に関すること。

二　応急借上げ住宅の借上げに関すること。

三　応急借上げ住宅入居者の入居許可及び退居に関すること。

四　応急借上げ住宅の賃料等の支払いに関すること。

五　その他関係者との調整に関すること。

２　県は、前項に掲げる業務の一部を、協会に委託することができる。

（協会の役割）

第５条　協会は、第３条に基づき県に協力するため、応急借上げ住宅の提供に関する次の各号に掲げる事務を行う。

一　応急借上げ住宅の制度の事前周知並びに民間賃貸住宅の所有者及び転貸を目的とする賃借人に対する応急借上げ住宅としての提供依頼及び意向確認に関すること。

二　応急借上げ住宅として県が借り上げようとする民間賃貸住宅の被災後の使用の適否に係る確認に関すること。

三　応急借上げ住宅として活用可能な民間賃貸住宅の情報提供に関すること。

四　県からの委託を受けた業務に関すること。

五　その他関係者との調整に関すること。

（協議）

第６条　この協定の実施に関し必要な事項等については、県及び協会が協議の上定めるものとする。

（雑則）

第７条　この協定は、平成24年９月19日から適用する。

この協定を証するため、本書２通を作成し、県及び協会が記名押印の上、各自１通を保有する。

平成２４年９月１９日

県　　青森県知事　　三　村　　申　吾

協会　　公益社団法人　青森県宅地建物取引業協会
会　長　　安　田　　勝　位

４－14－５　地震災害時における応急危険度判定の実施に関する協定

（趣　　旨）

第１条　この協定には、青森県地域防災計画に基づき、地震災害時における建築物の応急危険度判定の実施に関して、青森県（以下「甲」という。）が社団法人青森県建築士協会（以下「乙」という。）に協力を求めるに当たって必要な事項を定めるものとする。

（定　　義）

第２条　この協定において「応急危険度判定」とは、余震等による被災建築物の倒壊、部材の落下等から生ずる二次災害を防止し、住民の安全の確保を図るため、建築物の被害の状況を調査し、余震等による二次災害発生の危険の程度の判定及び判定結果の表示等を行うことをいう。

２　この協定において「応急危険度判定士」とは、青森県震災建築物応急危険度判定士認定要綱（平成７年６月１３日制定）第３条第１項の規定により知事が認定した者をいう。

（要　請　手　続）

第３条　甲は、応急危険度判定の要請に当たっては、期間、地域、人数その他必要と認める事項を文書をもって乙に連絡するものとする。ただし、緊急の場合は、電話等によることができる。

２　甲は、前項ただし書きにより連絡した場合においては、その後速やかに同項の文書を乙に提出しなければならない。

（協　　力）

第４条　乙は、前条の要請があったときは、乙の会員である応急危険度判定士のボランティアによる応急危険度判定の実施について、可能な限り甲に協力するものとする。

（連　絡　窓　口）

第５条　この協定の業務に関する連絡窓口は、甲においては青森県土木部建築住宅課、乙においては社団法人青森県建築士会事務局とする。

（認　定　名　簿）

第６条　甲は、応急危険度判定士の認定名簿を作成し、乙に通知するものとする。

（協　　議）

第７条　この協定に定めるもののほか必要な事項については、その都度甲乙協議して定めるものとする。

（適　　用）

第８条　この協定は平成９年８月５日から適用する。

この協定の成立を証するため、本書２通を作成し、甲乙記名押印のうえ、各自その１通を保有する。

平成９年８月５日

青森市長島一丁目１番１号
甲　青森県知事　木　村　守　男

青森市安方二丁目９番13号
乙　社団法人青森県建築士会
会　長　　内　海　重　一

４－14－６　被災建築物応急危険度判定要綱

第１　目的

この要綱は、地震により多くの建築物が被災した場合、余震等による建築物の倒壊、部材の落下等から生ずる二次災害を防止し、住民の安全の確保を図るため、被災建築物応急危険度判定に関し必要な事項を定めることにより、その的確な実施を確保することを目的とする。

第２　定義

この要綱において、次の各項に掲げる用語の定義は、それぞれ次の各項に定めるところによる。

１　被災建築物応急危険度判定(以下「判定」という。)

余震等による被災建築物の倒壊、部材の落下等から生ずる二次災害を防止し、住民の安全の確保を図るため、建築物の被害の状況を調査し、余震等による二次災害発生の危険の程度の判定・表示等を行うことをいう。

２　応急危険度判定士

前項の判定業務に従事する者として都道府県知事又は独立行政法人都市再生機構理事長若しくは全国被災建築物応急危険度判定協議会(以下「全国協議会」という。）が認めるもの(別紙参照）の代表者が定める者をいう。

３　応急危険度判定コーディネーター

判定の実施にあたり、判定実施本部、支援本部及び災害対策本部と応急危険度判定士との連絡調整にあたる行政職員及び判定業務に精通した地域の建築関係団体等に属する者をいう。

第３　震前対策

１　都道府県知事は、判定の的確な実施を図るため、予め次の事項からなる「都道府県被災建築物応急危険度判定要綱」（以下「県要綱」という。）を定めるものとする。

⑴　判定の実施

⑵　判定実施の決定

⑶　判定実施本部の設置

⑷　判定の実施に関する都道府県と市区町村の間の連絡調整等

⑸　判定対象区域、対象建築物の決定等の基準

⑹　応急危険度判定士、応急危険度判定コーディネーター及びその他の判定業務従事者（以下「応急危険度判定士等」という。）の確保、判定の実施体制等

⑺　他の都道府県等に対する支援要請

⑻　判定の方法

⑼　判定結果の表示

⑽　応急危険度判定士等の判定区域までの移動方法、宿泊場所の設定等、その他必要な事項

⑾　応急危険度判定士等の要請、登録

⑿　判定用資機材の調達、備蓄

⒀　他の被災都道府県に対する支援に関する事項

⒁　その他必要な事項

２　都道府県知事は、市区町村長が地域防災計画を踏まえて震前に計画する事項について必要な助言をすることができる。

３　都道府県知事は、的確な支援が行われるよう管内の市区町村長が予め計画した事項についてとりまとめておくもの

とする。

4　都道府県は、地域の建築士会、建築士事務所協会その他の建築関係団体(以下「地域の建築関係団体等」という。)と協力して、応急危険度判定士の養成、登録を行うよう努めるものとする。

5　都道府県は、市区町村と協力して、所定の判定用資機材の調達、備蓄を行うものとする。

第4　地方公共団体における応急危険度判定の実施

1　市区町村長は、その区域内において地震により多くの建築物が被災した場合、県要綱に基づき、応急危険度判定実施本部の設置その他必要な措置を講じ、判定を実施するものとする。

2　都道府県知事は、区域内にある市区町村長が判定の実施を決定した場合には、県要綱に基づき、必要な支援を行うことができる。

第5　国土交通省及び他の都道府県に対する応援の要請等

1　都道府県知事は、地震被害が大規模であること等により必要であると判断する場合は、国土交通省、他の都道府県の知事及び地域の建築関係団体等に対し、必要な応援を要請することができる。

2　都道府県知事は、応援の要請を受けた場合は、支障のない限り必要な応援に努めるものとする。

3　国土交通省は、応援の要請を受けた場合は、必要に応じ、(社)日本建築士会連合会、(社)日本建築士事務所協会連合会その他の建築関係団体（以下「建築関係団体等」という。）の応援の協力を求めるものとする。この場合、建築関係団体等は、支障のない限り応援に努めるものとする。

第5の2　独立行政法人都市再生機構による応急危険度判定の支援

1　国土交通省は、応援の要請を受けた場合において必要と認めるときは、独立行政法人都市再生機構(以下「機構」という。）に対し、機構職員である応急危険度判定士の派遣その他の必要な支援を求めることができる。機構は、国土交通省から支援の求めがあった場合には、支障がない限り、これに応じるものとする。

2　前項の支援を実施するため、機構理事長は、機構職員に係る応急危険度判定士の養成、登録に関する事項を含む「独立行政法人都市再生機構応急危険度判定支援要綱」を定めるものとする。

3　前2項において、全国協議会が認めるものの場合、「独立行政法人都市再生機構」とあるのは「全国協議会が認めるもの」と「機構理事長」とあるのは「全国協議会が認めるものの代表者」と読み替えるものとする。

第6　大規模な地震の場合の広域実施体制

1　地震の被害が大規模又は広範囲にわたることにより、多数の都道府県の応援が必要となった場合は、国土交通省は応急危険度判定支援調整本部（以下「支援調整本部」という。）を設置し、都道府県、機構、建築関係団体等との間で、応急危険度判定士等の派遣、判定用資機材の提供、応急危険度判定士等の交通・宿泊等の手段の確保等に関し必要な連絡、調整を行うものとする。

　この場合、応援を求められた都道府県、機構、建築関係団体等は、判定の円滑な実施のため、支援調整本部の要請に基づき、必要な支援の実施に努めるものとする。

2　地震の被害により国土交通省が支援調整本部を設置することができない場合びは、国土交通省は、都道府県に支援調整本部の設置を要請するものとする。

第7　建築関係団体等の協力

1　地域の建築関係団体等は、都道府県及び市区町村の震前対策に協力するとともに、判定の実施が決定された場合

は、速やかに応急危険度判定士の確保等必要な協力を行うものとする。

2　建築関係団体等は、支援調整本部が設置された場合、その指示により、必要な措置を講じるものとする。

第８　応急危険度判定活動等における補償

民間の応急危険度判定士等が当該判定活動若しくは当該訓練活動により死亡し又は、負傷し、若しくは障害の状態となった場合の補償を実施するため、都道府県は、市区町村と協力して、全国被災建築物応急危険度民間判定士等補償制度運用要領に基づく補償制度に加入するものとする。

第９　その他

1　都道府県知事及び市区町村長は、判定の円滑な実施を図るため、必要な財政上の措置、組織体制上の措置その他所要の措置を講じるものとする。

2　都道府県及び地域の建築関係団体等が地域の支援体制を構築するために設置される地方被災建築物応急危険度判定協議会は、当該協議会会員相互の県要綱について情報交換し、判定の実施に際し、円滑な運用が図られるよう努めるものとする。

3　全国協議会は、この要綱の目的を達成するために、必要な連絡調整に努めるものとする。

4　全国協議会は、この要綱が県要綱の制定等の目安となるよう、常に見直し、必要があれば改正するものとする。

別表　全国被災建築物応急危険度判定協議会が認めるもの

団　体　名	代表者	認めた日
㈳高層住宅管理業協会	会　長	平成１６年７月１日

制定　平成　９年１０月２９日
改正　平成１０年　５月１１日
改正　平成１２年　５月２２日
改正　平成１３年　１月　４日
改正　平成１６年　７月　１日

４－15－１　災害救助に関する委託契約（日赤）

委　託　契　約　書

委託者　（甲）　　青森県知事

受託者　（乙）　　日本赤十字社

右当事者間において、災害救助法（昭和２２年法律第１１８号）（以下「法」という。）に基づき救助又はその応援の実施に関し次の契約を締結した。

第１条　甲は、法第３２条の規定により、次に掲げる業務の実施を乙に委託し、乙は、これを受託した。

１　医療

１．診察

２．薬剤又は治療材料の支給

３．処置、手術その他の治療および施術

４．病院または診療所への収容

５．看護

２　助産

１．分べんの介助

２．分べん前および分べん後の処置

３．脱脂綿、ガーゼ、その他の衛生材料の供与

３　死体の処理（埋葬および死体の一時保存を除く。以下同じ。）

１．死体の洗浄、縫合、消毒等の処置

２．検案

第２条　乙は、甲の要請に基づき、救護班を編成して前条の業務（以下「委託事業」という。）を行うものとする。

第３条　乙は、委託事業を次に掲げる区分により、当該各号に定める期間内に実施するものとする。

１　医療　災害発生の日から14日以内

２　助産　災害発生の日以前又は以後７日以内に分べんしたものであって助産期間は分べんした日から７日以内とする。

３　死体の処理　災害発生の日から10日以内

第４条　委託事項の実施に伴う乙の費用弁償については、その費用にあてる目的でなされた寄付金その他の収入を控除した額を甲が補償するものとする。ただし、乙自体の災害救助規程に基づき甲の要請を受けずに活動した場合は、この限りでない。

２　前項の寄付金その他の収入には、乙が当該災害の際特に救助またはその応援のために使用することを指定して受けた金品を含み国または地方公共団体の災害設備整備費補助金、日本赤十字社募金および一般義捐金品は含まないものとする。

第５条　前条の乙の支弁費用の額は、それぞれ次の各号に定めるところによる。

１　人件費

知事において法第２４条の従事命令を発した場合の報酬および費用弁償の例による。

２　救護所設置費

救護所設置のために使用した消耗器材の必要最小限度の実費および建物等の借上料または損料の実費

3　救護諸費

1．医療および助産のために使用した薬剤、治療材料、衛生材料、医療器具破損修理等の実費

2．死体の処理のために使用した死体の洗浄、縫合、消毒等の処置として一体当たり2，700円以内の実費

4　輸送費及び人夫賃

医療、助産、死体の処理および救護所設置のために必要な輸送費および人夫賃についての当該地域における通常の実費

5　その他の費用

前各号に該当しない場合であって、委託事項の実施のために使用した費用の実費

6　扶助金

委託事項の実施に従事した救護員（日本赤十字社の有給職員を除く）が、業務上の理由により負傷し、疾病にかかりまたは死亡したとき、その者またはその者の遺族に対し、日本赤十字社法第３２条の規定によって支給した扶助金の額

7　事務費

委託事項の実施のための事務処理に使用した文房具等の消耗品、電話料、電報料等の実費

第６条　乙は、委託事項の実施の終了後法第34条の規定により乙が支弁した費用につき、別紙様式の報償請求書に救護班等の派遣状況、活動状況を明らかにした書類を添え甲に補償の請求をするものとする。

第７条　甲は、前条の請求を受けた後30日以内に支弁費用を乙に支払うものとする。

第８条　委託事項の実施について、甲は乙の行う救助業務についてこれを推進援助するものとする。

第９条　本契約の存続期間は、契約締結の日から昭和36年３月31日までとする。ただし、契約期間満了までに一方より解約または改訂の意思表示なき場合は、本契約は更新するものとする。

第10条　昭和23年10月１日青森県知事と日本赤十字社青森県支部長との間に締結した災害救助法により県の行う医療助産を日本赤十字社青森県支部に委託する契約は、この契約の締結のひをもって解約したものとする。

第11条　本契約に定めのない事項および疑義を生じた事項については、甲および乙の協議によりこれを定めるものとする。

上契約を証するため、本契約書２通作成し、双方記名押印のうえ各自１通を所持する。

昭和35年９月21日

甲　青森県知事

乙　日本赤十字社青森県支部長

別紙様式

災害救助法第34条の規定による補償請求書

災害救助法第32条の規定による委託事項に基づき、災害に際して実施した救助（応援）にかかる当支部が支弁した費用に対する補償を同法第34条の規定により次のとおり請求します。

平成　　年　　月　　日

日本赤十字社青森県支部長　　印

青森県知事　　殿

1　請　求　金　額　　円
　支弁費用総額　　円
　寄附金その他の収入額　　円

2　救助の種類および期間

救助の種類	期　　間	摘　　要

3　支弁費用の明細
　支弁費用明細書（別紙）のとおり

支　弁　費　用　明　細　書

区　　分	員　数	単　価	金　　額	備　　考
1　人件費				
1．旅費				
2．役務費				日本赤十字社救護規則第26条の規定による費用弁償費を計上するものであること。
3．時間外手当及び深夜手当				
2　救護所設置費				
1．消耗器材費				
2．借上料損料				
3　救護諸費				
1．薬剤				
2．治療材料				
3．医療器具破損料				
4．衛生材料				
5．死体の処理費				
6．その他				
4　輸送費				
5　人夫賃				
6　何々				
1．何々				
7　扶助金				
1．療養扶助金				
2．休業扶助金				
3．障害扶助金				
4．遺族扶助金				
5．葬祭扶助金				
6．打切扶助金				
8　事務費				
1．消耗品費				
2．電話料				
3．電報料				
4．その他				
合　　計				

（注意）

この費用明細書の各費目ごとの明細は内訳として添付すること。

４－15－２　火　　葬　　場

健康福祉部

平成26年７月１日

名　　称	火葬場所在地	電話番号	ＦＡＸ番号	火葬場の位置	設置主体	火葬場担当部署	電話番号
青森市斎場	青森県青森市大字新町野字菅谷138－1	017－738－3206	017－738－3206	JR青森駅から9km、車で15分	青森市役所	市民生活部生活安心課	017－734－5277
青森市浪岡斎園	青森県青森市浪岡杉沢字山元434	0172－62－1130	0172－62－1130	JR浪岡駅から3.5km、車で10分	青森市役所	浪岡事務所市民課	0172－62－1140
弘前市斎場	青森県弘前市大字常盤坂2丁目20－1	0172－32－0643	0172－32－0643	JR弘前駅から4km、車で15分	弘前市役所	都市環境部環境管理課	0172－35－1111
八戸市斎場	青森県八戸市大字十日市字姥岩4	0178－96－1029	0178－96－1029	JR本八戸駅から5km、車で20分	八戸市役所	市民健康部市民課	0178－43－2111
姥懐霊園火葬場	青森県黒石市大字石名坂字姥懐73－1	0172－52－2944	0172－52－2944	弘南鉄道黒石駅から約5km、車で10分	黒石市役所	民生部生活環境課	0172－52－2111
五所川原市葬斎苑	青森県五所川原市大字金山字千代鶴27	0173－29－3620	0173－29－3620	JR五所川原駅から7.9km、車で20分	五所川原市役所	民生部環境対策課	0173－35－2111
五所川原市金木斎場	青森県五所川原市金木町芦野200－101	0173－52－4142		津軽鉄道芦野公園駅から1.3km、車で5分	五所川原市役所	民生部環境対策課	0173－35－2111
五所川原市市浦露草斎苑	青森県五所川原市相内岩井81－2	0173－62－2110		津軽鉄道中里駅から20km、車で20分	五所川原市役所	民生部環境対策課	0173－35－2111
十和田地域広域斎苑	青森県十和田市大字三本木字野崎24－53	0176－23－3878	0176－23－3951	JR三沢駅から20km、車で15分	十和田地域広域事務組合	組合事務局業務課	0176－28－2654
三沢市火葬場	青森県三沢市大字三沢字上屋敷51－1	0176－54－2216	0176－54－2216	JR三沢駅から4km、車で10分	三沢市役所	民生部市民課	0176－53－5111
むつ市斎場	青森県むつ市美里町11－3	0175－22－1855	0175－22－1855	JR下北駅から約3.5km、車で8分	むつ市役所	民生部環境政策課	0175－22－1111
むつ市川内斎場	青森県むつ市川内町板子塚59－34	0175－42－2449	0175－42－2477	JR大湊駅から約23km、車で35分	むつ市役所	川内庁舎市民福祉課	0175－42－2111
むつ市大畑斎場	青森県むつ市大畑町正津川戦敷1－186	0175－34－6534	0175－34－6534	JR下北駅から約17.5km、車で30分	むつ市役所	大畑庁舎市民福祉課	0175－34－2111
むつ市脇野沢斎場	青森県むつ市脇野沢渡向264－22	0175－44－3106		JR大湊駅から約40.5km、車で70分	むつ市役所	脇野沢庁舎市民福祉課	0175－44－2111
つがる市斎場	青森県つがる市木造下福原篠原116－9	0173－42－6199	0173－42－5075	JR木造駅から6km、車で12分	つがる市役所	民生部環境衛生課	0173－42－2111
つがる市車力斎場	青森県つがる市牛潟町鷲野沢29－709	0173－56－2892		JR木造駅から19km、車で30分	つがる市役所	民生部環境衛生課	0173－56－2111
平川市やすらぎ聖苑	青森県平川市新屋町田川204－1	0172－43－5052	0172－43－5053	弘南鉄道柏農高前駅から2km、車で4分	平川市役所	市民生活部市民課	0172－44－1111
平川市碇ヶ関斎場	青森県平川市碇ヶ関白沢241	0172－45－2856		JR碇ヶ関駅から1km、車で2分	平川市役所	市民生活部市民課碇ヶ関総合支所市民生活課	0172－44－1111
平内町斎場つきのき聖苑	青森県東津軽郡平内町大字小湊字小沢43番地	017－755－2965	017－755－2965	JR小湊駅から2km、車で5分	平内町役場	町民課	017－755－2113

名　　称	火葬場所在地	電話番号	ＦＡＸ番号	火葬場の位置	設置主体	火葬場 担当部署	電話番号
青森地区広域事務組合今別地区斎場（てんしょう苑）	青森県東津軽郡今別町大字浜名字二ヅ石7番地	0174－31－5540	0174－31－5541	JR三厩駅から2km、車で5分	青森地域広域事務組合	青森地域広域事務組合広域振興室	017－735－5016
青森地域広域事務組合蟹田地区斎場	青森県東津軽郡外ヶ浜町字蟹田姥ヶ沢18番地	0174－22－3040		JR蟹田駅から2km、車で5分	青森地域広域事務組合	青森地域広域事務組合広域振興室	017－735－5016
鰺ヶ沢町斎場	青森県西津軽郡鰺ヶ沢町大字舞戸町字西阿倍野134－38	0173－72－7622		JR鰺ヶ沢駅から3.5km、車で5分	鰺ヶ沢町役場	税務町民課	0173－72－2111
ふかうら斎苑	青森県西津軽郡深浦町大字深浦字尾上山94番地3	0173－82－0071	0173－74－3006	JR深浦駅から2km、車で3分	深浦町役場	町民課	0173－74－2115
藤崎町斎場	青森県南津軽郡藤崎町大字藤崎字唐糸27	0172－75－2189		JR藤崎駅から1.9km、徒歩で24分	藤崎町役場	住民課	0172－75－3111
大鰐町斎場鶯郷苑	青森県南津軽郡大鰐町大字大鰐字北山44	0172－48－3411		JR大鰐温泉駅から1.5km、徒歩で10分	大鰐町役場	住民生活課	0172－48－2111
板柳町斎場	青森県北津軽郡板柳町大字柏木字鴨泊172－1	0172－77－2226		JR板柳駅から約7km、車で約10分	板柳町役場	町民環境課	0172－73－2111
鶴田町火葬場	青森県北津軽郡鶴田町大字中野字花岡149	0173－22－4674		JR陸奥鶴田駅から1km、車で5分	鶴田町役場	町民生活課	0173－22－2111
中泊町中里斎場	青森県北津軽郡中泊町大字中里字亀山254－25	0173－57－2676		津軽鉄道中里駅から約1km、徒歩で約15分	中泊町役場	環境整備課	0173－57－2111
中泊町小泊斎場	青森県北津軽郡中泊町大字小泊字砂山1157－1	0173－64－2937		津軽鉄道中里駅から約30km、車で約45分	中泊町役場	環境整備課 小泊支所	0173－57－2111 0173－64－2111
野辺地地区斎場	青森県上北郡野辺地町字有戸鳥井平174－2	0175－64－0011	0175－64－0011	JR野辺地駅から7km、車で15分	北部上北広域事務組合	組合事務局総務課	0175－64－1066
公立中部上北斎場	青森県上北郡七戸町字太田103－1	0176－62－2555	0176－62－2555	JR七戸十和田駅から4km、車で9分	中部上北広域事業組合	組合事務局庶務課	0176－62－5151
大間町斎場	青森県下北郡大間町大字大間字内山48－1	0175－37－3449		JR下北駅から50km、車で1時間	大間町役場	住民福祉課	0175－37－2111
東通村斎場	青森県下北郡東通村大字砂子又字蛙谷地10番地9	0175－48－2626		JR下北駅から15km、車で30分	東通村役場	税務住民課	0175－27－2111
佐井村斎場蓮精苑	青森県下北郡佐井村大字佐井字黒岩16－2	0175－38－2671		JR下北駅から65km、車で90分	佐井村役場	住民福祉課	0175－38－2111
三戸地区環境整備事務組合葬祭場	青森県三戸郡三戸町大字川守田字大久保58－1	0179－23－4630	0179－23－4630	青い森鉄道三戸駅から5km、車で15分	三戸地区環境整備事務組合	組合事務局	0178－75－1449
五戸町斎場	青森県三戸郡五戸町字大学沢35－15	0178－62－6986		南部ﾊﾞｽ五戸駅から3km、車で5分	五戸町役場	福祉保健課	0178－62－2111

４－17－１　生活必需品の備蓄

⑴ 青　森　県

（健康福祉部）

災害救助法適用による物資　　平成29年10月現在

品　名	単　位	在　庫　数	備　考
毛　布	枚	13,500	青森市南佃１－４－１　日通東青森１号倉庫
タオルケット	〃	12,000	
バスタオル	〃	12,000	
タ　オ　ル	〃	5,000	
ろ　う　そ　く	個	8,000	

⑵ 日本赤十字社

（日本赤十字社青森県支部）

平成29年９月現在

品　目	単　位	在　庫　数
毛　布	枚	2,733
緊急セット	個	715
安眠セット	個	678

(3) 市　町　村

			食料A棟数	食料A延床面積	生活必需物資　B棟数	生活必需物資　B延床面積	防災資器材C棟数	防災資器材C延床面積	AB兼用棟数	AB兼用延床面積	BC兼用棟数	BC兼用延床面積	AC兼用棟数	AC兼用延床面積	ABC兼用棟数	ABC兼用延床面積	食糧	乾パン	インスタント麺類	米	缶詰主食	缶詰副食	その他食糧	飲料水	毛布等	被服	日用品	ローソク	懐中電灯	その他日用品	医療品セット	テント	担架	浄水装置	トイレットペーパー	資器材初期消火
1	自己所有	青森県　県計	12	514	12	777	55	2968	11	255	13	1939	1	52	74	7429	28	8	0	15	8	9	16	33	36	11	28	8	27	15	13	10	10	3	9	12
1	自己所有	消防本部設置市計	2	117	1	197	1	7	0	0	2	457	0	0	1	1419	1	0	0	0	0	0	1	2	2	0	2	0	2	1	1	1	0	0	1	0
1	自己所有	三沢市	1	14	0	0	0	0	0	0	1	252	0	0	0	0	1	0	0	0	0	0	1	1	1	0	1	0	1	1	0	0	0	0	1	0
1	自己所有	つがる市	1	103	1	197	1	7	0	0	1	205	0	0	1	1419	0	0	0	0	0	0	0	1	1	0	1	0	1	0	1	1	0	0	0	0
1	自己所有	消防本部設置町村計	0	0	0	0	0	0	0	0	0	0	0	0	0	0	0	0	0	0	0	0	0	0	0	0	0	0	0	0	0	0	0	0	0	0
1	自己所有	消防一部事務組合計	0	0	0	0	0	0	0	0	0	0	0	0	0	0	0	0	0	0	0	0	0	0	0	0	0	0	0	0	0	0	0	0	0	0
1	自己所有	中部上北広域事業組合消防本部	0	0	0	0	0	0	0	0	0	0	0	0	0	0	0	0	0	0	0	0	0	0	0	0	0	0	0	0	0	0	0	0	0	0
1	自己所有	（構成団体計）	0	0	0	0	4	82	1	45	0	0	0	0	1	74	2	0	0	0	2	0	1	2	2	2	1	0	1	1	1	1	1	1	1	2
1	自己所有	七戸町	0	0	0	0	2	42	1	45	0	0	0	0	0	0	1	0	0	0	1	0	0	1	1	1	0	0	0	0	1	1	0	1	0	1
1	自己所有	東北町	0	0	0	0	2	40	0	0	0	0	0	0	1	74	1	0	0	0	1	0	0	1	1	1	1	1	0	1	1	0	0	1	0	1
1	自己所有	五所川原地区消防事務組合消防本部	0	0	0	0	0	0	0	0	0	0	0	0	0	0	0	0	0	0	0	0	0	0	0	0	0	0	0	0	0	0	0	0	0	0
1	自己所有	（構成団体計）	0	0	0	0	3	417	0	0	0	0	0	0	1	106	1	0	0	0	0	1	0	3	2	1	1	0	0	1	2	0	0	0	1	0
1	自己所有	五所川原市	0	0	0	0	2	392	0	0	0	0	0	0	0	0	0	0	0	0	0	0	0	1	1	0	0	0	0	0	1	0	0	0	0	0
1	自己所有	鶴田町	0	0	0	0	1	25	0	0	0	0	0	0	0	0	0	0	0	0	0	0	0	1	0	0	0	0	0	0	0	0	0	0	0	0
1	自己所有	中泊町	0	0	0	0	0	0	0	0	0	0	0	0	1	106	1	0	0	0	0	1	0	1	1	1	1	0	0	1	1	0	0	0	1	0
1	自己所有	弘前地区消防事務組合消防本部	0	0	0	0	0	0	0	0	0	0	0	0	0	0	0	0	0	0	0	0	0	0	0	0	0	0	0	0	0	0	0	0	0	0
1	自己所有	（構成団体計）	1	144	0	0	8	913	4	84	9	962	0	0	0	0	3	2	0	2	0	0	2	5	6	0	3	2	3	2	1	0	1	0	2	3
1	自己所有	弘前市	1	144	0	0	0	0	0	0	7	457	0	0	0	0	1	1	0	1	0	0	0	1	1	0	1	1	1	0	1	0	0	0	1	1
1	自己所有	黒石市	0	0	0	0	1	81	0	0	1	81	0	0	0	0	0	0	0	0	0	0	0	1	1	0	1	1	1	0	0	1	0	0	0	0
1	自己所有	平川市	0	0	0	0	1	12	3	33	0	0	0	0	0	0	1	0	0	1	0	0	1	1	1	0	1	0	1	1	0	0	0	0	1	0
1	自己所有	西目屋村	0	0	0	0	1	20	1	51	0	0	0	0	0	0	1	1	0	0	0	0	1	1	1	0	0	0	0	0	0	0	0	0	0	0
1	自己所有	藤崎町	0	0	0	0	2	664	0	0	0	0	0	0	0	0	0	0	0	0	0	0	0	0	0	0	0	0	0	0	0	0	0	0	0	0
1	自己所有	大鰐町	0	0	0	0	1	46	0	0	0	0	0	0	0	0	0	0	0	0	0	0	0	0	1	0	0	0	0	0	0	0	0	0	0	1
1	自己所有	田舎館村	0	0	0	0	0	0	0	0	1	424	0	0	0	0	0	0	0	0	0	0	0	1	1	0	0	0	0	0	0	0	0	0	0	0
1	自己所有	板柳町	0	0	0	0	2	90	0	0	0	0	0	0	0	0	0	0	0	0	0	0	0	0	0	0	0	0	0	0	0	0	0	0	0	1
1	自己所有	八戸地域広域市町村圏事務組合消防本部	0	0	0	0	0	0	0	0	0	0	0	0	0	0	0	0	0	0	0	0	0	0	0	0	0	0	0	0	0	0	0	0	0	0
1	自己所有	（構成団体計）	7	50	11	580	16	153	3	30	1	5	0	0	11	2073	8	3	0	5	2	2	6	7	8	2	5	2	5	2	1	2	3	0	1	1
1	自己所有	八戸市	0	0	0	0	0	0	0	0	0	0	0	0	4	1657	1	1	0	1	1	1	1	1	1	1	1	1	1	0	0	0	0	0	0	0
1	自己所有	おいらせ町	0	0	0	0	1	20	0	0	0	0	0	0	1	246	1	0	0	1	0	0	0	1	1	1	1	1	1	1	1	1	1	0	1	1
1	自己所有	三戸町	0	0	0	0	0	0	0	0	0	0	0	0	1	117	1	0	0	1	0	0	1	1	1	0	0	0	0	0	0	0	0	0	0	0
1	自己所有	五戸町	7	50	10	75	14	120	3	30	1	5	0	0	4	20	1	1	0	0	0	0	1	1	1	0	0	0	0	0	0	0	1	0	0	0
1	自己所有	田子町	0	0	0	0	0	0	0	0	0	0	0	0	0	0	1	0	0	0	0	0	1	1	1	0	0	0	0	0	0	0	0	0	0	0
1	自己所有	南部町	0	0	1	505	0	0	0	0	0	0	0	0	0	0	1	0	0	1	0	0	0	1	1	0	1	0	1	0	0	0	0	0	0	0
1	自己所有	階上町	0	0	0	0	0	0	0	0	0	0	0	0	1	33	1	1	0	1	1	1	1	1	1	0	1	0	1	1	0	0	1	0	0	0
1	自己所有	新郷村	0	0	0	0	1	13	0	0	0	0	0	0	0	0	1	0	0	0	0	0	1	0	1	0	1	0	1	0	0	1	0	0	0	0
1	自己所有	下北地域広域行政事務組合消防本部	0	0	0	0	0	0	0	0	0	0	0	0	0	0	0	0	0	0	0	0	0	0	0	0	0	0	0	0	0	0	0	0	0	0
1	自己所有	（構成団体計）	0	0	0	0	6	168	2	66	0	0	0	0	12	654	5	1	0	3	1	3	3	5	5	1	5	2	5	5	3	2	1	0	1	1
1	自己所有	むつ市	0	0	0	0	4	91	0	0	0	0	0	0	4	56	1	0	0	1	0	0	1	1	1	1	1	1	1	1	1	0	0	0	0	0
1	自己所有	大間町	0	0	0	0	0	0	0	0	0	0	0	0	4	458	1	1	0	1	1	1	1	1	1	0	1	0	1	1	0	0	0	0	0	0
1	自己所有	東通村	0	0	0	0	1	11	2	66	0	0	0	0	0	0	1	0	0	1	0	1	0	1	1	0	1	1	1	1	0	0	0	0	1	0
1	自己所有	風間浦村	0	0	0	0	0	0	0	0	0	0	0	0	4	140	1	0	0	0	0	0	1	1	1	0	1	0	1	1	1	1	0	0	0	0
1	自己所有	佐井村	0	0	0	0	1	66	0	0	0	0	0	0	0	0	1	0	0	0	0	1	0	1	1	0	1	0	1	1	1	1	1	0	0	1
1	自己所有	鰺ヶ沢地区消防事務組合消防本部	0	0	0	0	0	0	0	0	0	0	0	0	0	0	0	0	0	0	0	0	0	0	0	0	0	0	0	0	0	0	0	0	0	0
1	自己所有	（構成団体計）	0	0	0	0	5	597	0	0	0	0	0	0	0	0	1	0	0	1	0	0	0	1	2	0	2	0	2	0	0	1	0	0	0	1
1	自己所有	鰺ヶ沢町	0	0	0	0	4	281	0	0	0	0	0	0	0	0	0	0	0	0	0	0	0	1	1	0	1	0	1	0	0	0	0	0	0	0
1	自己所有	深浦町	0	0	0	0	1	316	0	0	0	0	0	0	0	0	1	0	0	1	0	0	0	1	0	1	0	1	0	0	0	1	0	0	0	1
1	自己所有	十和田地域広域事務組合消防本部	0	0	0	0	0	0	0	0	0	0	0	0	0	0	0	0	0	0	0	0	0	0	0	0	0	0	0	0	0	0	0	0	0	0
1	自己所有	（構成団体計）	2	203	0	0	1	66	0	0	1	515	0	0	1	78	2	1	0	0	1	1	1	2	2	0	2	0	2	1	0	1	1	1	0	0
1	自己所有	十和田市	2	203	0	0	0	0	0	0	1	515	0	0	1	78	1	1	0	0	0	1	1	1	1	0	1	0	1	0	0	1	1	1	0	0
1	自己所有	六戸町	0	0	0	0	1	66	0	0	0	0	0	0	0	0	1	0	0	0	1	0	0	1	1	0	1	0	1	1	0	0	0	0	0	0
1	自己所有	青森地域広域事務組合消防本部	0	0	0	0	0	0	0	0	0	0	0	0	0	0	0	0	0	0	0	0	0	0	0	0	0	0	0	0	0	0	0	0	0	0
1	自己所有	（構成団体計）	0	0	0	0	8	524	0	0	0	0	1	52	46	2875	2	1	0	2	1	0	0	3	4	2	4	2	4	1	2	1	3	0	1	3
1	自己所有	青森市	0	0	0	0	1	31	0	0	0	0	0	0	45	494	1	1	0	1	0	0	0	1	1	1	1	0	1	1	0	0	0	0	0	0
1	自己所有	平内町	0	0	0	0	7	493	0	0	0	0	0	0	1	2381	1	0	0	1	1	0	0	1	1	1	1	1	1	0	1	1	1	0	0	1
1	自己所有	今別町	0	0	0	0	0	0	0	0	0	0	0	0	0	0	0	0	0	0	0	0	0	0	0	0	1	1	1	0	1	0	1	0	1	1
1	自己所有	蓬田村	0	0	0	0	0	0	0	0	0	0	0	0	0	0	0	0	0	0	0	0	0	0	1	0	0	0	0	0	0	0	0	0	0	0
1	自己所有	外ヶ浜町	0	0	0	0	0	0	0	0	0	0	1	52	0	0	0	0	0	0	0	0	0	1	1	0	1	0	1	0	0	0	1	0	0	1
1	自己所有	北部上北広域事務組合消防本部	0	0	0	0	0	0	0	0	0	0	0	0	0	0	0	0	0	0	0	0	0	0	0	0	0	0	0	0	0	0	0	0	0	0
1	自己所有	（構成団体計）	0	0	0	0	3	41	1	30	0	0	0	0	1	150	3	0	0	2	1	2	2	3	3	3	3	0	3	1	2	1	0	1	1	1
1	自己所有	野辺地町	0	0	0	0	1	15	0	0	0	0	0	0	0	0	1	0	0	1	1	1	0	1	1	1	1	0	1	0	1	0	0	0	0	1
1	自己所有	横浜町	0	0	0	0	0	0	0	0	0	0	0	0	1	150	1	0	0	0	0	1	1	1	1	1	1	0	1	0	1	0	0	0	1	0
1	自己所有	六ヶ所村	0	0	0	0	2	26	1	30	0	0	0	0	0	0	1	0	0	1	0	0	1	1	1	1	1	0	1	1	0	1	0	1	0	0
1	自己所有	消防事務委託町村計	0	0	0	0	0	0	0	0	0	0	0	0	0	0	0	0	0	0	0	0	0	0	0	0	0	0	0	0	0	0	0	0	0	0
1	自己所有	消防本部未設置町村計	0	0	0	0	0	0	0	0	0	0	0	0	0	0	0	0	0	0	0	0	0	0	0	0	0	0	0	0	0	0	0	0	0	0

資器材情報連絡	資器材避難救護	非常用電源用燃料	緊急車両用燃料	暖房用燃料	その他	乾パン（食）	インスタント麺類（個）	米（kg）	缶詰主食（缶）	缶詰副食（缶）	飲料水（リットル）	ローソク（本）	懐中電灯（個）	毛布（枚）	テント（張）	テント（人）	担架（台）	浄水装置（個）	被服（枚）	医療品セット	トイレットペーパー	非常用電源用燃料	緊急車両用燃料	暖房用燃料	携帯トイレ備蓄量（個）	携帯トイレ合計使用回数（回）	簡易トイレ備蓄量（個）	簡易トイレ合計使用回数（回）	組立トイレ便槽型備蓄量（基）	組立トイレ便槽型合計容量（リットル）	組立トイレマンホール型備蓄量（基）	組立トイレマンホール型合計容量（リットル）	仮設トイレ備蓄量（基）	仮設トイレ合計容量（リットル）
22	32	6	1	2	18	27181	0	9689	3121	2702	89462	17558	2282	62467	53	544	35	4	33180	170	10346	1068	20	410	152890	152890	6438	14036	122	55181	6	0	0	0
1	1	0	0	0	0	0	0	0	0	0	15900	0	237	5066	6	60	0	0	0	8	960	0	0	0	0	0	5200	5200	0	0	0	0	0	0
1	1	0	0	0	0	0	0	0	0	0	13740	0	192	3966	0	0	0	0	0	0	960	0	0	0	0	0	5200	5200	0	0	0	0	0	0
0	0	0	0	0	0	0	0	0	0	0	2160	0	45	1100	6	60	0	0	0	8	0	0	0	0	0	0	0	0	0	0	0	0	0	0
0	0	0	0	0	0	0	0	0	0	0	0	0	0	0	0	0	0	0	0	0	0	0	0	0	0	0	0	0	0	0	0	0	0	0
0	0	0	0	0	0	0	0	0	0	0	0	0	0	0	0	0	0	0	0	0	0	0	0	0	0	0	0	0	0	0	0	0	0	0
0	0	0	0	0	0	0	0	0	0	0	0	0	0	0	0	0	0	0	0	0	0	0	0	0	0	0	0	0	0	0	0	0	0	0
2	1	0	0	0	2	0	0	0	166	0	3600	0	10	180	2	20	1	1	54	1	480	0	0	0	0	0	60	1350	2	20000	0	0	0	0
1	1	0	0	0	1	0	0	0	66	0	1800	0	0	50	2	20	0	1	30	1	0	0	0	0	0	0	0	0	0	0	0	0	0	0
1	0	0	0	0	1	0	0	0	100	0	1800	0	10	130	0	0	1	0	24	0	480	0	0	0	0	0	60	1350	2	20000	0	0	0	0
0	0	0	0	0	0	0	0	0	0	0	0	0	0	0	0	0	0	0	0	0	0	0	0	0	0	0	0	0	0	0	0	0	0	0
1	2	0	0	1	1	0	0	0	0	282	4268	0	0	1035	0	0	0	0	1538	3	2976	0	0	210	0	0	57	171	0	0	0	0	0	0
1	1	0	0	0	1	0	0	0	0	0	2976	0	0	735	0	0	0	0	0	2	0	0	0	0	0	0	57	171	0	0	0	0	0	0
0	0	0	0	0	0	0	0	0	0	0	1200	0	0	0	0	0	0	0	0	0	0	0	0	0	0	0	0	0	0	0	0	0	0	0
0	1	0	0	1	0	0	0	0	0	282	92	0	0	300	0	0	0	0	1538	1	2976	0	0	210	0	0	0	0	0	0	0	0	0	0
0	0	0	0	0	0	0	0	0	0	0	0	0	0	0	0	0	0	0	0	0	0	0	0	0	0	0	0	0	0	0	0	0	0	0
5	8	1	0	0	6	300	0	3300	0	0	11864	589	283	3158	0	0	4	0	0	3	3450	132	0	0	0	0	670	1065	10	3000	0	0	0	0
1	1	0	0	0	1	180	0	3175	0	0	6120	524	84	1200	0	0	0	0	0	3	432	0	0	0	0	0	625	0	0	0	0	0	0	0
1	1	0	0	0	1	0	0	0	0	0	2300	65	125	1038	0	0	4	0	0	0	0	0	0	0	0	0	25	125	0	0	0	0	0	0
1	1	1	0	0	1	0	0	125	0	0	1200	0	74	470	0	0	0	0	0	0	3018	132	0	0	0	0	20	940	0	0	0	0	0	0
0	1	0	0	0	1	120	0	0	0	0	804	0	0	50	0	0	0	0	0	0	0	0	0	0	0	0	0	0	0	0	0	0	0	0
0	1	0	0	0	1	0	0	0	0	0	0	0	0	0	0	0	0	0	0	0	0	0	0	0	0	0	0	0	0	0	0	0	0	0
1	1	0	0	0	0	0	0	0	0	0	0	0	0	200	0	0	0	0	0	0	0	0	0	0	0	0	0	0	0	0	0	0	0	0
0	1	0	0	0	1	0	0	0	0	0	1440	0	0	200	0	0	0	0	0	0	0	0	0	0	0	0	0	0	10	3000	0	0	0	0
1	1	0	0	0	0	0	0	0	0	0	0	0	0	0	0	0	0	0	0	0	0	0	0	0	0	0	0	0	0	0	0	0	0	0
0	0	0	0	0	0	0	0	0	0	0	0	0	0	0	0	0	0	0	0	0	0	0	0	0	0	0	0	0	0	0	0	0	0	0
3	6	1	0	0	2	2145	0	1550	153	336	19103	16731	425	17530	5	34	5	0	6658	50	1260	400	0	0	135440	135440	197	1970	0	0	6	0	0	0
1	1	0	0	0	0	201	0	30	23	306	5856	16531	144	11365	0	0	0	0	2472	0	0	0	0	0	2440	2440	197	1970	0	0	6	0	0	0
1	1	0	0	0	0	0	0	1263	0	0	3516	200	111	2850	4	14	3	0	4186	50	1260	0	0	0	132000	132000	0	0	0	0	0	0	0	0
0	1	0	0	0	1	0	0	36	0	0	1567	0	0	460	0	0	0	0	0	0	0	0	0	0	0	0	0	0	0	0	0	0	0	0
1	1	0	0	0	0	744	0	0	0	0	648	0	0	2000	0	0	1	0	0	0	0	0	0	0	0	0	0	0	0	0	0	0	0	0
0	0	0	0	0	0	0	0	0	0	0	1540	0	0	120	0	0	0	0	0	0	0	0	0	0	1000	1000	0	0	0	0	0	0	0	0
0	1	0	0	0	1	0	0	200	0	0	2976	0	40	255	0	0	0	0	0	0	0	0	0	0	0	0	0	0	0	0	0	0	0	0
0	0	0	0	0	0	1200	0	21	130	30	3000	0	30	180	0	0	1	0	0	0	0	0	0	0	0	0	0	0	0	0	0	0	0	0
0	1	1	0	0	0	0	0	0	0	0	0	0	100	300	1	20	0	0	0	0	0	400	0	0	0	0	0	0	0	0	0	0	0	0
0	0	0	0	0	0	0	0	0	0	0	0	0	0	0	0	0	0	0	0	0	0	0	0	0	0	0	0	0	0	0	0	0	0	0
3	5	1	1	1	2	1200	0	959	432	1528	8467	198	288	13366	21	210	14	0	1500	53	600	40	20	200	1000	1000	90	1740	61	23241	0	0	0	0
1	1	0	0	0	1	0	0	749	0	0	3745	98	110	7048	0	0	0	0	1500	35	0	0	0	0	0	0	90	1740	61	23241	0	0	0	0
1	1	0	0	0	0	1200	0	90	432	768	1200	0	40	1068	0	0	0	0	0	0	0	0	0	0	1000	1000	0	0	0	0	0	0	0	0
0	1	0	0	0	0	0	0	120	0	400	2448	100	106	4000	0	0	0	0	0	0	600	0	0	0	0	0	0	0	0	0	0	0	0	0
0	1	0	0	0	0	0	0	0	0	0	720	0	20	750	3	30	0	0	0	5	0	0	0	0	0	0	0	0	0	0	0	0	0	0
1	1	1	1	1	1	0	0	0	0	360	354	0	12	500	18	180	14	0	0	13	0	40	20	200	0	0	0	0	0	0	0	0	0	0
0	0	0	0	0	0	0	0	0	0	0	0	0	0	0	0	0	0	0	0	0	0	0	0	0	0	0	0	0	0	0	0	0	0	0
1	2	1	0	0	0	0	0	180	0	0	1176	0	33	690	6	60	0	0	0	0	0	40	0	0	0	0	0	0	0	0	0	0	0	0
0	1	1	0	0	0	0	0	0	0	0	1176	0	28	500	0	0	0	0	0	0	0	40	0	0	0	0	0	0	0	0	0	0	0	0
1	1	0	0	0	0	0	0	180	0	0	0	0	5	190	6	60	0	0	0	0	0	0	0	0	0	0	0	0	0	0	0	0	0	0
0	0	0	0	0	0	0	0	0	0	0	0	0	0	0	0	0	0	0	0	0	0	0	0	0	0	0	0	0	0	0	0	0	0	0
1	1	0	0	0	2	14224	0	0	1300	156	12296	0	48	5300	10	100	2	1	0	0	0	0	0	0	0	0	79	790	10	4000	0	0	0	0
1	1	0	0	0	1	14224	0	0	0	156	11996	0	33	5000	10	100	2	1	0	0	0	0	0	0	0	0	49	490	10	4000	0	0	0	0
0	0	0	0	0	1	0	0	0	1300	0	300	0	15	300	0	0	0	0	0	0	0	0	0	0	0	0	30	300	0	0	0	0	0	0
0	0	0	0	0	0	0	0	0	0	0	0	0	0	0	0	0	0	0	0	0	0	0	0	0	0	0	0	0	0	0	0	0	0	0
3	5	2	0	0	2	9312	0	3460	870	0	8088	40	819	13227	1	10	9	0	12094	33	120	456	0	0	16350	16350	0	0	0	0	0	0	0	0
0	1	1	0	0	1	9312	0	2790	0	0	3600	0	672	10128	0	0	0	0	11534	0	0	416	0	0	16350	16350	0	0	0	0	0	0	0	0
1	1	1	0	0	1	0	0	670	870	0	3048	20	113	1915	1	10	7	0	560	23	0	40	0	0	0	0	0	0	0	0	0	0	0	0
1	1	0	0	0	0	0	0	0	0	0	0	20	9	0	0	0	1	0	0	10	120	0	0	0	0	0	0	0	0	0	0	0	0	0
0	1	0	0	0	0	0	0	0	0	0	0	0	0	300	0	0	0	0	0	0	0	0	0	0	0	0	0	0	0	0	0	0	0	0
1	1	0	0	0	0	0	0	0	0	0	1440	0	25	884	0	0	1	0	0	0	0	0	0	0	0	0	0	0	0	0	0	0	0	0
0	0	0	0	0	0	0	0	0	0	0	0	0	0	0	0	0	0	0	0	0	0	0	0	0	0	0	0	0	0	0	0	0	0	0
2	1	0	0	0	1	0	0	240	200	400	4700	0	139	2915	2	50	0	2	11336	19	500	0	0	0	100	100	85	1750	39	4940	0	0	0	0
1	1	0	0	0	1	0	0	10	200	200	1800	0	61	825	0	0	0	0	6050	11	0	0	0	0	100	100	75	750	26	2600	0	0	0	0
0	0	0	0	0	0	0	0	0	0	200	2000	0	60	220	0	0	0	0	100	8	500	0	0	0	0	0	10	1000	0	0	0	0	0	0
1	0	0	0	0	0	0	0	230	0	0	900	0	18	1870	2	50	0	2	5186	0	0	0	0	0	0	0	0	0	13	2340	0	0	0	0
0	0	0	0	0	0	0	0	0	0	0	0	0	0	0	0	0	0	0	0	0	0	0	0	0	0	0	0	0	0	0	0	0	0	0
0	0	0	0	0	0	0	0	0	0	0	0	0	0	0	0	0	0	0	0	0	0	0	0	0	0	0	0	0	0	0	0	0	0	0

			食料A棟数	食料A延床面積	生活必需物資　B棟数	生活必需物資　B延床面積	防災資器材C棟数	防災資器材C延床面積	AB兼用棟数	AB兼用延床面積	BC兼用棟数	BC兼用延床面積	AC兼用棟数	AC兼用延床面積	ABC兼用棟数	ABC兼用延床面積	食糧	乾パン	インスタント麺類	米	缶詰主食	缶詰副食	その他食糧	飲料水	毛布等	被服	日用品	ローソク	懐中電灯	その他日用品	医療品セット	テント	担架	浄水装置	トイレットペーパー	資器材初期消火
2	借上	青森県　県計	0	0	0	0	2	58	0	0	0	0	0	0	0	0	14	9	12	10	9	12	12	13	12	10	13	9	10	13	10	2	2	1	7	2
2	借上	消防本部設置市計	0	0	0	0	1	49	0	0	0	0	0	0	0	0	2	2	2	2	1	2	2	2	2	1	2	2	2	2	1	0	0	0	1	1
2	借上	三沢市	0	0	0	0	0	0	0	0	0	0	0	0	0	0	1	1	1	1	0	1	1	1	1	0	1	1	1	1	0	0	0	0	1	0
2	借上	つがる市	0	0	0	0	1	49	0	0	0	0	0	0	0	0	1	1	1	1	1	1	1	1	1	1	1	1	1	1	1	0	0	0	0	1
2	借上	消防本部設置町村計	0	0	0	0	0	0	0	0	0	0	0	0	0	0	0	0	0	0	0	0	0	0	0	0	0	0	0	0	0	0	0	0	0	0
2	借上	消防一部事務組合計	0	0	0	0	0	0	0	0	0	0	0	0	0	0	0	0	0	0	0	0	0	0	0	0	0	0	0	0	0	0	0	0	0	0
2	借上	中部上北広域事業組合消防本部	0	0	0	0	0	0	0	0	0	0	0	0	0	0	0	0	0	0	0	0	0	0	0	0	0	0	0	0	0	0	0	0	0	0
2	借上	（構成団体計）	0	0	0	0	0	0	0	0	0	0	0	0	0	0	0	0	0	0	0	0	0	0	0	0	0	0	0	0	0	0	0	0	0	0
2	借上	七戸町	0	0	0	0	0	0	0	0	0	0	0	0	0	0	0	0	0	0	0	0	0	0	0	0	0	0	0	0	0	0	0	0	0	0
2	借上	東北町	0	0	0	0	0	0	0	0	0	0	0	0	0	0	0	0	0	0	0	0	0	0	0	0	0	0	0	0	0	0	0	0	0	0
2	借上	五所川原地区消防事務組合消防本部	0	0	0	0	0	0	0	0	0	0	0	0	0	0	0	0	0	0	0	0	0	0	0	0	0	0	0	0	0	0	0	0	0	0
2	借上	（構成団体計）	0	0	0	0	0	0	0	0	0	0	0	0	0	0	2	1	2	1	1	2	2	2	1	2	2	2	1	2	0	0	0	0	1	0
2	借上	五所川原市	0	0	0	0	0	0	0	0	0	0	0	0	0	0	1	1	1	0	1	1	1	1	1	1	1	0	1	0	0	0	0	0	0	0
2	借上	鶴田町	0	0	0	0	0	0	0	0	0	0	0	0	0	0	0	0	0	0	0	0	0	0	0	0	0	0	0	0	0	0	0	0	0	0
2	借上	中泊町	0	0	0	0	0	0	0	0	0	0	0	0	0	0	1	0	1	1	0	1	1	1	0	1	1	1	1	1	0	0	0	0	1	0
2	借上	弘前地区消防事務組合消防本部	0	0	0	0	0	0	0	0	0	0	0	0	0	0	0	0	0	0	0	0	0	0	0	0	0	0	0	0	0	0	0	0	0	0
2	借上	（構成団体計）	0	0	0	0	0	0	0	0	0	0	0	0	0	0	2	0	1	1	0	1	1	3	3	1	2	0	2	2	2	0	0	0	1	0
2	借上	弘前市	0	0	0	0	0	0	0	0	0	0	0	0	0	0	1	0	1	1	0	0	0	1	1	0	0	0	0	0	1	0	0	0	0	0
2	借上	黒石市	0	0	0	0	0	0	0	0	0	0	0	0	0	0	0	0	0	0	0	0	0	0	0	0	0	0	0	0	0	0	0	0	0	0
2	借上	平川市	0	0	0	0	0	0	0	0	0	0	0	0	0	0	0	0	0	0	0	0	0	0	0	0	0	0	0	0	0	0	0	0	0	0
2	借上	西目屋村	0	0	0	0	0	0	0	0	0	0	0	0	0	0	0	0	0	0	0	0	0	0	0	0	0	0	0	0	0	0	0	0	0	0
2	借上	藤崎町	0	0	0	0	0	0	0	0	0	0	0	0	0	0	1	0	0	0	0	1	1	1	1	1	1	0	1	1	1	0	0	0	0	0
2	借上	大鰐町	0	0	0	0	0	0	0	0	0	0	0	0	0	0	0	0	0	0	0	0	0	1	1	0	1	0	1	1	0	0	0	0	1	0
2	借上	田舎館村	0	0	0	0	0	0	0	0	0	0	0	0	0	0	0	0	0	0	0	0	0	0	0	0	0	0	0	0	0	0	0	0	0	0
2	借上	板柳町	0	0	0	0	0	0	0	0	0	0	0	0	0	0	0	0	0	0	0	0	0	0	0	0	0	0	0	0	0	0	0	0	0	0
2	借上	八戸地域広域市町村圏事務組合消防本部	0	0	0	0	0	0	0	0	0	0	0	0	0	0	0	0	0	0	0	0	0	0	0	0	0	0	0	0	0	0	0	0	0	0
2	借上	（構成団体計）	0	0	0	0	1	9	0	0	0	0	0	0	0	0	3	2	3	3	3	3	3	2	2	2	2	2	2	2	3	2	1	0	2	1
2	借上	八戸市	0	0	0	0	0	0	0	0	0	0	0	0	0	0	0	0	0	0	0	0	0	0	0	0	0	0	0	0	1	0	0	0	0	0
2	借上	おいらせ町	0	0	0	0	0	0	0	0	0	0	0	0	0	0	1	1	1	1	1	1	1	1	1	1	1	1	1	1	1	1	0	0	1	0
2	借上	三戸町	0	0	0	0	0	0	0	0	0	0	0	0	0	0	1	0	1	1	1	1	1	0	0	0	0	0	0	0	0	0	0	0	0	0
2	借上	五戸町	0	0	0	0	0	0	0	0	0	0	0	0	0	0	0	0	0	0	0	0	0	0	0	0	0	0	0	0	0	0	0	0	0	0
2	借上	田子町	0	0	0	0	0	0	0	0	0	0	0	0	0	0	0	0	0	0	0	0	0	0	0	0	0	0	0	0	0	0	0	0	0	0
2	借上	南部町	0	0	0	0	1	9	0	0	0	0	0	0	0	0	0	0	0	0	0	0	0	0	0	0	0	0	0	0	0	0	0	0	0	0
2	借上	階上町	0	0	0	0	0	0	0	0	0	0	0	0	0	0	1	1	1	1	1	1	1	1	1	1	1	1	1	1	1	1	1	0	1	1
2	借上	新郷村	0	0	0	0	0	0	0	0	0	0	0	0	0	0	0	0	0	0	0	0	0	0	0	0	0	0	0	0	0	0	0	0	0	0
2	借上	下北地域広域行政事務組合消防本部	0	0	0	0	0	0	0	0	0	0	0	0	0	0	0	0	0	0	0	0	0	0	0	0	0	0	0	0	0	0	0	0	0	0
2	借上	（構成団体計）	0	0	0	0	0	0	0	0	0	0	0	0	0	0	1	1	1	1	1	1	1	1	1	1	1	1	1	1	0	0	0	0	0	0
2	借上	むつ市	0	0	0	0	0	0	0	0	0	0	0	0	0	0	1	1	1	1	1	1	1	1	1	1	1	1	1	1	0	0	0	0	0	0
2	借上	大間町	0	0	0	0	0	0	0	0	0	0	0	0	0	0	0	0	0	0	0	0	0	0	0	0	0	0	0	0	0	0	0	0	0	0
2	借上	東通村	0	0	0	0	0	0	0	0	0	0	0	0	0	0	0	0	0	0	0	0	0	0	0	0	0	0	0	0	0	0	0	0	0	0
2	借上	風間浦村	0	0	0	0	0	0	0	0	0	0	0	0	0	0	0	0	0	0	0	0	0	0	0	0	0	0	0	0	0	0	0	0	0	0
2	借上	佐井村	0	0	0	0	0	0	0	0	0	0	0	0	0	0	0	0	0	0	0	0	0	0	0	0	0	0	0	0	0	0	0	0	0	0
2	借上	鰺ヶ沢地区消防事務組合消防本部	0	0	0	0	0	0	0	0	0	0	0	0	0	0	0	0	0	0	0	0	0	0	0	0	0	0	0	0	0	0	0	0	0	0
2	借上	（構成団体計）	0	0	0	0	0	0	0	0	0	0	0	0	0	0	1	1	1	1	1	1	0	1	1	0	1	0	0	1	1	0	1	1	1	0
2	借上	鰺ヶ沢町	0	0	0	0	0	0	0	0	0	0	0	0	0	0	1	1	1	1	1	1	0	1	1	0	1	0	0	1	1	0	1	1	1	0
2	借上	深浦町	0	0	0	0	0	0	0	0	0	0	0	0	0	0	0	0	0	0	0	0	0	0	0	0	0	0	0	0	0	0	0	0	0	0
2	借上	十和田地域広域事務組合消防本部	0	0	0	0	0	0	0	0	0	0	0	0	0	0	0	0	0	0	0	0	0	0	0	0	0	0	0	0	0	0	0	0	0	0
2	借上	（構成団体計）	0	0	0	0	0	0	0	0	0	0	0	0	0	0	1	1	1	1	1	1	1	1	1	1	1	1	1	1	1	0	0	0	1	0
2	借上	十和田市	0	0	0	0	0	0	0	0	0	0	0	0	0	0	1	1	1	1	1	1	1	1	1	1	1	1	1	1	1	0	0	0	1	0
2	借上	六戸町	0	0	0	0	0	0	0	0	0	0	0	0	0	0	0	0	0	0	0	0	0	0	0	0	0	0	0	0	0	0	0	0	0	0
2	借上	青森地域広域事務組合消防本部	0	0	0	0	0	0	0	0	0	0	0	0	0	0	0	0	0	0	0	0	0	0	0	0	0	0	0	0	0	0	0	0	0	0
2	借上	（構成団体計）	0	0	0	0	0	0	0	0	0	0	0	0	0	0	2	1	1	0	1	1	2	0	1	2	2	1	1	2	2	0	0	0	0	0
2	借上	青森市	0	0	0	0	0	0	0	0	0	0	0	0	0	0	1	1	1	0	1	1	1	0	1	1	1	1	1	1	1	0	0	0	0	0
2	借上	平内町	0	0	0	0	0	0	0	0	0	0	0	0	0	0	1	0	0	0	0	0	1	0	0	1	1	0	0	1	1	0	0	0	0	0
2	借上	今別町	0	0	0	0	0	0	0	0	0	0	0	0	0	0	0	0	0	0	0	0	0	0	0	0	0	0	0	0	0	0	0	0	0	0
2	借上	蓬田村	0	0	0	0	0	0	0	0	0	0	0	0	0	0	0	0	0	0	0	0	0	0	0	0	0	0	0	0	0	0	0	0	0	0
2	借上	外ヶ浜町	0	0	0	0	0	0	0	0	0	0	0	0	0	0	0	0	0	0	0	0	0	0	0	0	0	0	0	0	0	0	0	0	0	0
2	借上	北部上北広域事務組合消防本部	0	0	0	0	0	0	0	0	0	0	0	0	0	0	0	0	0	0	0	0	0	0	0	0	0	0	0	0	0	0	0	0	0	0
2	借上	（構成団体計）	0	0	0	0	0	0	0	0	0	0	0	0	0	0	0	0	0	0	0	0	0	1	0	0	0	0	0	0	0	0	0	0	0	0
2	借上	野辺地町	0	0	0	0	0	0	0	0	0	0	0	0	0	0	0	0	0	0	0	0	0	0	0	0	0	0	0	0	0	0	0	0	0	0
2	借上	横浜町	0	0	0	0	0	0	0	0	0	0	0	0	0	0	0	0	0	0	0	0	0	0	0	0	0	0	0	0	0	0	0	0	0	0
2	借上	六ヶ所村	0	0	0	0	0	0	0	0	0	0	0	0	0	0	0	0	0	0	0	0	0	1	0	0	0	0	0	0	0	0	0	0	0	0
2	借上	消防事務委託町村計	0	0	0	0	0	0	0	0	0	0	0	0	0	0	0	0	0	0	0	0	0	0	0	0	0	0	0	0	0	0	0	0	0	0
2	借上	消防本部未設置町村計	0	0	0	0	0	0	0	0	0	0	0	0	0	0	0	0	0	0	0	0	0	0	0	0	0	0	0	0	0	0	0	0	0	0

資器材情報連絡	資器材避難救護	非常用電源用燃料	緊急車両用燃料	暖房用燃料	その他	乾パン（食）	インスタント麺類（個）	米（kg）	缶詰主食（缶）	缶詰副食（缶）	飲料水（リットル）	ローソク（本）	懐中電灯（個）	毛布（枚）	テント（張）	テント（人）	担架（台）	浄水装置（個）	被服（枚）	医療品セット	トイレットペーパー	非常用電源用燃料	緊急車両用燃料	暖房用燃料	携帯トイレ備蓄量（個）	携帯トイレ合計使用回数（回）	簡易トイレ備蓄量（個）	簡易トイレ合計使用回数（回）	組立トイレ便槽型備蓄量（基）	組立トイレ便槽型合計容量（リットル）	組立トイレマンホール型備蓄量（基）	組立トイレマンホール型合計容量（リットル）	仮設トイレ備蓄量（基）	仮設トイレ合計容量（リットル）
5	5	8	9	8	5	0	0	0	0	0	0	0	0	0	0	0	0	0	0	0	0	0	0	0	0	0	0	0	0	0	0	0	0	0
2	2	1	1	1	1	0	0	0	0	0	0	0	0	0	0	0	0	0	0	0	0	0	0	0	0	0	0	0	0	0	0	0	0	0
1	1	1	1	1	0	0	0	0	0	0	0	0	0	0	0	0	0	0	0	0	0	0	0	0	0	0	0	0	0	0	0	0	0	0
1	1	0	0	0	1	0	0	0	0	0	0	0	0	0	0	0	0	0	0	0	0	0	0	0	0	0	0	0	0	0	0	0	0	0
0	0	0	0	0	0

４－17－２　災害時における応急生活物資供給等の協力に関する協定書（青森県経済農業協同組合連合会）

（趣　　旨）

第１条　この協定は、青森県内に地震、風水害その他による災害が発生し、又は発生するおそれがある場合（以下「災害時」という。）に、青森県（以下「甲」という。）と青森県経済農業協同組合連合会（以下「乙」という。）とが、相互に協力して災害時の県民生活の早期安定を図るため、応急生活物資供給等の協力に関する事項について定めるものとする。

（協力事項の発動）

第２条　この協定に定める災害時の協力事項は、原則として甲が青森県災害対策本部を設置し、乙に対して要請を行った時をもって発動する。

（応急生活物資供給の協力要請）

第３条　災害時において甲が応急生活物資を必要とするときは、甲は乙に対し、乙及び乙の会員である組合（以下「会員組合」という。）の保有商品の供給について、協力を要請することができる。

（応急生活物資供給の協力実施）

第４条　乙は、前条の規定により甲から要請を受けた時は、会員組合を通じ、保有商品の供給及び運搬に対する協力等に努めるものとする。

（応急生活物資供給の分配等）

第５条　応急生活物資の被災市町村への分配については、甲及び乙が協議の上決定するものとする。

（応急生活物資供給）

第６条　甲が乙に要請する災害時の応急生活物資は、被害の状況に応じ、別表の１の品目の中から指定するものとする。

２　前項の規定にかかわらず、甲は乙と協議の上、別表１以外の品目を指定できるものとする。

（応急生活物資供給の要請手続等）

第７条　甲の乙に対する要請手続きは、文書をもって行うものとする。ただし、緊急を要するときは口頭又は電話をもって要請し、事後文書を提出するものとする。

２　甲から乙への要請等の経路は、別表２のとおりとする。

３　甲と乙は、連絡体制、連絡方法、連絡手段について、支障をきたさないように常に点検、改善に努めるものとする。

４　乙は、乙と会員組合との連絡体制、連絡方法、連絡手段について、支障をきたさないように常に点検、改善に努めるものとする。

（費　　用）

第８条　第４条の規定により乙が供給した商品の対価及び乙が行った運搬等の費用については甲が負担するものとする。

２　前項に規定する費用は、乙が保有商品の供給及び運搬終了後、乙が提出する出荷確認書等に基づき、災害時直前における適正価格を基準とし、甲と乙が協議の上決定するものとする。

（搬送及び引渡）

第９条　乙は、応急生活物資の搬送及び引渡については、甲の指示に従うものとする。

２　応急生活物資の搬送は、原則として乙が行うものとし、甲は、甲の指定する場所に職員を派遣し、物資を確認の上、引渡を受けるものとする。ただし、乙が搬送できない場合は、甲の指定する運送業者が、乙の指定する場所において、物資を確認の上、引渡を受けるものとする。

３　甲は、前項の職員の派遣を市町村長その他甲の指定する者に代行させることができる。この場合、甲は、文書をもって委任するものとするが、緊急の場合で、文書をもって行うことができないときは、口頭で行い、事後速やかに文書を交付するものとする。

（広域的な支援体制の整備）

第10条　乙は、青森県以外を事業区域とする組合等の間での連携を強化し、広域的な支援が受けられる体制の整備に努め、甲は乙に対して必要な協力を行うものとする。

（情報の収集・提供）

第11条　甲は、災害時において、県民に対し応急生活物資の配布場所や品目等の情報伝達に努め、乙はそれに協力するものとする。

２　甲と乙は、災害時において被災地域や被災者の状況、交通の状況、地域の生活物資の価格や供給状況等の情報交換を行うものとする。

３　甲と乙は、災害時において、物価の高騰の防止を図るため、協力して県民に対して迅速かつ的確な物価等の生活情報の提供に努めるものとする。

４　甲と乙は、平常時から応急生活物資等についての調査研究を行うとともに、情報交換を行い、災害時に備えるものとする。

（保有数量の報告）

第12条　甲は、必要と認めたときは、乙に対し、物資の保有状況等について、報告を求めることができるものとする。

（生活物資の安定供給）

第13条　乙は、災害時にその組織、施設及び機能を最大限に活用し、生活物資の高騰等の防止を図り、県民生活の早期安定に寄与するよう、県民に対する生活物資の安定供給に努力し、甲はそれに協力するものとする。

（その他必要な支援）

第14条　この協定に定める事項のほか、被災者に対する支援が必要な場合は、甲及び乙が協議の上決定するものとする。

（協　　議）

第15条　この協定に定める事項について疑義が生じたときは、その都度甲及び乙が協議して定めるものとする。

この協定を証するため本書を２通作成し、甲乙それぞれその１通を保有するものとする。

平成12年12月６日

甲　青森市長島１丁目１-１
　　青森県知事　　木　村　守　男

乙　青森市大字大野字前田８７番地１１
　　青森県経済農業協同組合連合会
　　代表理事会長　種　市　一　正

別表１　災害時応急生活物資

水・飲料、パン類、レトルト食品（主食、おかず)、缶詰（イージーオープン)、果物（バナナ等)、
インスタントラーメン、米、濡れティッシュ、トイレットペーパー、生理用品、紙おむつ、粉ミルク、哺乳びん、
鍋、電池・懐中電灯、軍手、ガムテープ、卓上ガスコンロ、紙製食器、マスク、靴、洗濯・洗面・洗髪用品、ふとん、
嗜好品（緑茶・紅茶・コーヒー)、
蚊取り線香・殺虫剤（夏季)、
使い捨てカイロ・毛布、灯油（冬季）

別表２　災害応急生活物資供給等の要請経路

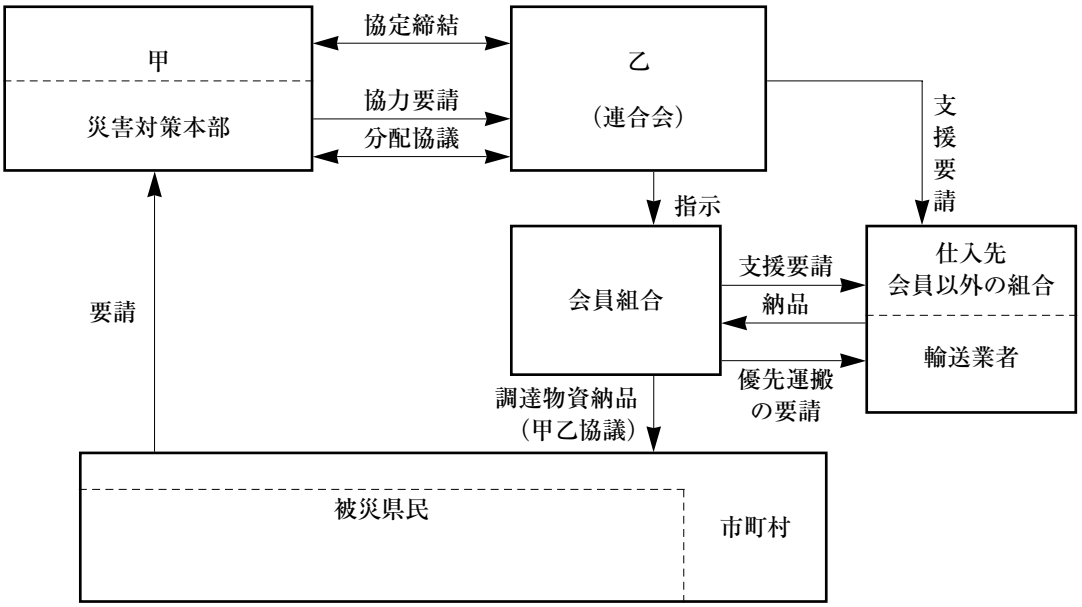

４－17－２　災害時における応急生活物資供給等の協力に関する協定書（青森県生活協同組合連合会）

（趣　　旨）

第１条　この協定は、青森県内に地震、風水害その他による災害が発生し、又は発生するおそれがある場合（以下「災害時」という。）に、青森県（以下「甲」という。）と青森県生活協同組合連合会（以下「乙」という。）とが、相互に協力して災害時の県民生活の早期安定を図るため、応急生活物資供給等の協力に関する事項について定めるものとする。

（協力事項の発動）

第２条　この協定に定める災害時の協力事項は、原則として甲が青森県災害対策本部を設置し、乙に対して要請を行った時をもって発動する。

（応急生活物資供給の協力要請）

第３条　災害時において甲が応急生活物資を必要とするときは、甲は乙に対し、乙に加盟する生協（以下「会員生協」という。）の保有商品の供給について、協力を要請することができる。

（応急生活物資供給の協力実施）

第４条　乙は、前条の規定により甲から要請を受けた時は、会員生協を通じ、保有商品の供給及び運搬に対する協力等に努めるものとする。

（応急生活物資供給の分配等）

第５条　応急生活物資の被災市町村への分配については、甲及び乙が協議の上決定するものとする。

（応急生活物資供給）

第６条　甲が乙に要請する災害時の応急生活物資は、被害の状況に応じ、別表の１の品目の中から指定するものとする。

２　前項の規定にかかわらず、甲は乙と協議の上、別表１以外の品目を指定できるものとする。

（応急生活物資供給の要請手続等）

第７条　甲の乙に対する要請手続きは、文書をもって行うものとする。ただし、緊急を要するときは口頭又は電話をもって要請し、事後文書を提出するものとする。

２　甲から乙への要請等の経路は、別表２のとおりとする。

３　甲と乙は、連絡体制、連絡方法、連絡手段について、支障をきたさないように常に点検、改善に努めるものとする。

４　乙は、乙と会員生協との連絡体制、連絡方法、連絡手段について、支障をきたさないように常に点検、改善に努めるものとする。

（費　　用）

第８条　第４条の規定により会員生協が供給した商品の対価及び会員生協が行った運搬等の費用については甲が負担するものとする。

２　前項に規定する費用は、会員生協が保有商品の供給及び運搬終了後、会員生協が提出する出荷確認書等に基づき、災害時直前における適正価格を基準とし、甲と乙が協議の上決定するものとする。

（搬送及び引渡）

第９条　乙及び会員生協は、応急生活物資の搬送及び引渡については、甲の指示に従うものとする。

２　応急生活物資の搬送は、原則として会員生協が行うものとし、甲は、甲の指定する場所に職員を派遣し、物資を確認の上、引渡を受けるものとする。ただし、会員生協が搬送できない場合は、甲の指定する運送業者が、乙の指定する場所において、物資を確認の上、引渡を受けるものとする。

３　甲は、前項の職員の派遣を市町村長その他甲の指定する者に代行させることができる。この場合、甲は、文書をもって委任するものとするが、緊急の場合で、文書をもって行うことができないときは、口頭で行い、事後速やかに文書を交付するものとする。

（広域的な支援体制の整備）

第10条　乙及び会員生協は、青森県以外を事業区域とする生協との間での連携を強化し、広域的な支援が受けられる体制の整備に努め、甲は乙に対して必要な協力を行うものとする。

（情報の収集・提供）

第11条　甲は、災害時において、県民に対し応急生活物資の配布場所や品目等の情報伝達に努め、乙はそれに協力するものとする。

２　甲と乙は、災害時において被災地域や被災者の状況、交通の状況、地域の生活物資の価格や供給状況等の情報交換を行うものとする。

３　甲と乙は、災害時において、物価の高騰の防止を図るため、協力して県民に対して迅速かつ的確な物価等の生活情報の提供に努めるものとする。

４　甲と乙は、平常時から応急生活物資等についての調査研究を行うとともに、情報交換を行い、災害時に備えるものとする。

（保有数量の報告）

第12条　甲は、必要と認めたときは、乙に対し、物資の保有状況等について、報告を求めることができるものとする。

（生活物資の安定供給）

第13条　乙は、災害時にその組織、施設及び機能を最大限に活用し、生活物資の高騰等の防止を図り、県民生活の早期安定に寄与するよう、県民に対する生活物資の安定供給に努力し、甲はそれに協力するものとする。

（その他必要な支援）

第14条　この協定に定める事項のほか、被災者に対する支援が必要な場合は、甲及び乙が協議の上決定するものとする。

（協　　議）

第15条　この協定に定める事項について疑義が生じたときは、その都度甲及び乙が協議して定めるものとする。

この協定を証するため本書を２通作成し、甲乙それぞれその１通を保有するものとする。

平成13年２月22日

甲　青森市長島１丁目１－１
青森県知事　木　村　守　男

乙　青森市柳川２丁目４－225
青森県生活協同組合連合会
会長理事　　小田切　明　和

別表１　災害時応急生活物資

水・飲料、パン類、弁当類、レトルト食品（主食、おかず）、缶詰（イージーオープン）、果物（バナナ等）、
インスタントラーメン、米、濡れティッシュ、トイレットペーパー、生理用品、下着、靴下、紙おむつ、粉ミルク、
哺乳びん、鍋、電池・懐中電灯、軍手、ガムテープ、卓上ガスコンロ、紙製食器、マスク、靴、
洗濯・洗面・洗髪用品、ふとん、文具、嗜好品（緑茶・紅茶・コーヒー）、
蚊取り線香・殺虫剤（夏季）、
使い捨てカイロ・毛布、灯油（冬季）

別表２　災害応急生活物資供給等の要請経路

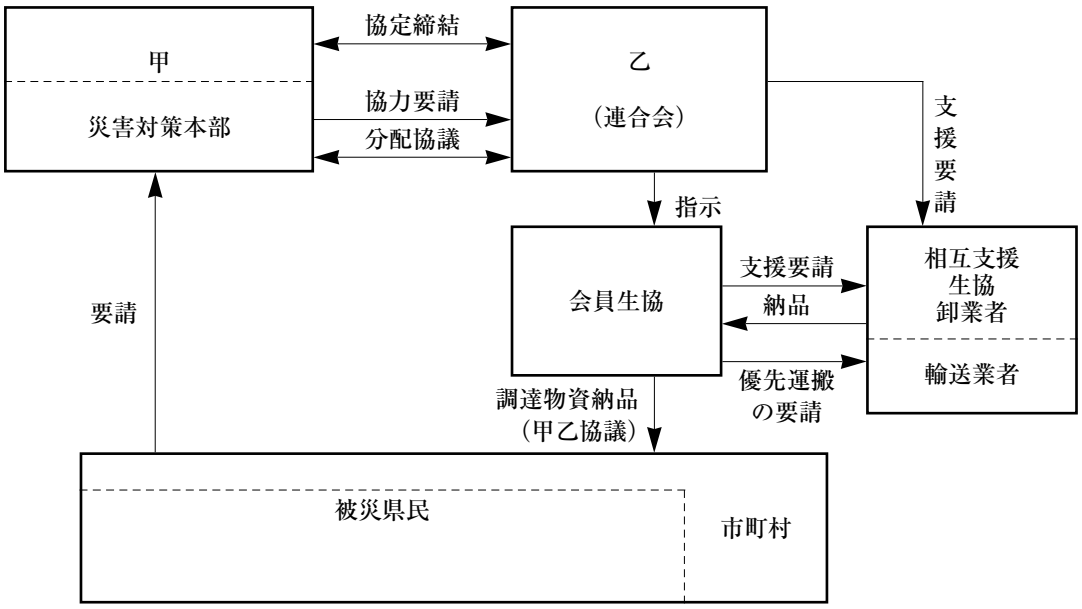

４－17－３　災害救助法適用以外の災害援護の取扱要綱

（県健康福祉部）
（昭和53年８月17日改正）

１　目　　的

災害救助法の適用に至らない災害が、県内の市町村に発生したときは、この要綱により応急的に被災者を援護することを目的とする。

２　適　用　基　準

⑴　この要綱による援護は、災害のため住家の全壊、全焼、流失又は半壊、半焼、床上浸水（土砂のたい積等により一時的に居住することができない状態となったものを含む。以下同じ。）により被災世帯が次の世帯数以上に達したときに行うものとする。

ただし、住家の半壊、半焼した場合の世帯は、２分の１世帯、床上浸水した場合の世帯は、３分の１世帯として被災世帯とみなす。

人　　口	被災世帯数
２万人未満	20世帯以上
２万人以上５万人未満	30世帯以上
５万人以上10万人未満	40世帯以上
10万人以上	50世帯以上

⑵　⑴の基準に達しない場合であっても零細な困窮世帯あるいは、要保護世帯であって、特にその応急の援護が必要と認められる場合。

３　援 護 の 基 準

この要綱による被災世帯に対する援護は、被服、寝具等を給与することとし、援護の基準は、災害救助法施行細則（昭和30年４月19日、青森県規則第40号）第２条第１項に定める別表第１の三の３の基準とする。

４　援　護　物　資

給与する物資は、災害援護用物資をもってこれにあてる。

附　　則

この要綱は、昭和53年８月17日から適用する。

４－17－４　災害救助活動態勢

① 県健康福祉部健康福祉政策課

ア 応 急 態 勢

健康福祉政策課長は、次の事項の発生により法又は法外援護の適用基準に該当するおそれがあると判断したときは、直ちに課員に応急態勢に入るよう命ずる。

（ア） 暴風、豪雨、洪水、地震、津波、火災等。

（イ） 警報が発令され、今後相当の被害が予想されるとき。

イ 災害情報の収集及び連絡

（ア） 課員は防災危機管理課及び市町村から災害の報告があったとき、人及び建物の被害状況（被害状況並びに救助の実施状況）を把握する。

（イ） 課員は（ア）により受信した災害情報を、関係する地域県民局地域健康福祉部長に連絡する。

（ウ） 情報は必ずメモし、総務グループマネージャーが掌理する。

ウ 法又は法外援護の適用

（ア） 健康福祉政策課長は、現地からの災害情報に基づき、法又は法外援護の適用の決裁を受ける。

（イ） 健康福祉政策課長は、法又は法外援護の適用が決定されたときに直ちに、市町村及び関係する地域県民局地域健康福祉部長に通知するとともに、法適用の場合は、内閣府に報告し、告示の手続きをとる。

エ 救助物資の給与等

（ア） 必要に応じ災害弔慰金の支給及び災害援護資金の貸付に伴う措置を講ずる。

（イ） 必要に応じ生活福祉資金の貸付に伴う措置を講ずる。

オ 健康福祉政策課における救助事務分担事項

総　括　　課長 副総括　　課長代理	
主　担　者	分　　担　　事　　務
総務グループマネージャー	①人及び建物の被害状況並びに救助の実施状況収集 ②防災危機管理課、地域県民局地域健康福祉部、市町村との連絡 ③内閣府に対する法適用、被害状況並びに救助の実施状況報告 ④法適用の告示 ⑤救助物資購入（ただし、災害救助金として購入したものに限る）要求 ⑥災害弔慰金支給及び災害援護資金貸付措置
地域福祉推進グループマネージャー	生活福祉資金貸付等の福祉措置

② 地域県民局地域健康福祉部

ア 応急態勢

部長は、次の事態の発生により法又は法外援護の適用基準に該当するおそれがあると判断したとき、情報連絡班員及び調査指導班員に対し、直ちに応急態勢に入るよう命ずる。

（ア） 暴風、豪雨、洪水、地震、津波、火災等。

（イ） 警報が発令され、今後相当の被害が予想されるとき。

イ 災害情報の収集及び連絡

（ア） 部長は、健康福祉政策課長から被害発生の第１報を受けたとき、直ちに現地に調査指導班員を派遣、人及び建物の被害状況並びに救助の実施状況を調査確認させ、その結果を健康福祉政策課長に報告する。

（イ）　被害情報の第２報以降の情報は、部長が部員及び市町村から受信し、その内容を健康福祉政策課長に報告する。

ウ　情報は、必ずメモし、福祉総室長又は福祉こども総室長が掌理する。

エ　地域県民局地域健康福祉部における救助事務分担

総括　　部長		
区　分	主担者	分　　担　　事　　務
第一次的救助事務	福祉総室長又は福祉こども総室長	①気象情報及び被害状況の収集並びに報告 ②市町村との連絡 ③避難所設置指導及び相談所開設
第二次的救助事務	福祉総室長又は福祉こども総室長	①災害弔慰金の支給及び災害援護資金の貸付指導 ②生活保護世帯、母子世帯、低所得世帯の被害状況の調査確認 ③応急仮設住宅の入居及び住宅の応急修理を必要とする被災世帯の調査確認 ④学用品の給与を必要とする被災児童、生徒の調査 ⑤炊き出し、その他による食品の給与及び飲料水の供給指導 ⑥応急仮設住宅設置指導 ⑦医療及び助産指導 ⑧救出の指導 ⑨住宅の応急修理指導 ⑩学用品の給与配分計画の指導 ⑪埋葬の指導 ⑫死体の捜索のための資器材借上指導 ⑬障害物除去のための資器材借上指導

４－17－５　災害救援物資（見舞品）の交付基準

（日本赤十字社青森県支部）

<table>
<tr><th>交付品目</th><th>災害区分</th><th>見　舞　品</th><th>避　　難　　所　　等</th></tr>
<tr><td rowspan="6">毛　　布</td><td>全　　焼</td><td rowspan="6">人　数　分</td><td rowspan="6">市町村が設置した避難所を対象として交付
※１</td></tr>
<tr><td>全　　壊</td></tr>
<tr><td>流　　失</td></tr>
<tr><td>半　　焼</td></tr>
<tr><td>半　　壊</td></tr>
<tr><td>床上浸水</td></tr>
<tr><td rowspan="6">緊急セット</td><td>全　　焼</td><td rowspan="6">４人に１個
※２</td><td rowspan="6">「災害救助法」が適用された市町村避難所を対象として交付
※３</td></tr>
<tr><td>全　　壊</td></tr>
<tr><td>流　　失</td></tr>
<tr><td>半　　焼</td></tr>
<tr><td>半　　壊</td></tr>
<tr><td>床上浸水</td></tr>
<tr><td colspan="2">災害による死亡者</td><td colspan="2">災害による死亡者１柱につき、５千円を交付。（香花料とし遺族に交付する）</td></tr>
</table>

※1　避難所への毛布配布は第一義的に、避難所を設置した市町村が用意するものとする。これが不足した場合、当支部では赤十字が保有する毛布を調整可能な範囲で交付する。

※2　例：1～4人＝1個、5～8人＝2個

※3　災害救助法が適用された市町村避難所を対象として交付するが、毛布に比して、セットの在庫数に限りがあるため、被災者に平等に配付できない場合は、当該市町村災対本部と協議のうえ、配付を見合わせる場合がある。

1　本交付基準は非住家（作業小屋等）には適用しない。
2　住家のうち床下浸水には適用しない。
3　死亡者には交付しない。
4　災害区分の認定については、市町村における公的機関の認定によるものとする。

４－17－６　災害時における物資の供給に関する協定（株式会社ローソン）

青森県（以下「甲」という。）と株式会社ローソン（以下「乙」という。）とは、地震、風水害等の災害が発生し、又は発生のおそれがある場合、被災住民等を救助するための物資（以下「物資」という。）の調達及び供給に関し、次のとおり協定を締結する。

（要　　請）

第１条　甲は、次に掲げる場合において、物資を調達する必要があるときは、乙に対し、その調達・製造が可能な範囲内で物資の供給を要請することができる。

⑴　青森県内に災害が発生し、又は発生するおそれがあるとき。

⑵　青森県外の災害について、国及び関係都道府県知事から、物資の調達あっせんを要請されたとき、又は救援の必要があるとき。

（供給物資の範囲）

第２条　甲が乙に供給を要請する物資は、次に掲げるもののうち、要請時点で乙が調達・製造が可能な物資とする。ただし、甲より乙が要請を受けた時点で、物流ラインの断絶、乙の加盟店への商品供給を優先する必要性等により物資の供給ができないことがあることを勘案して、乙にて物資の調達の可否・日時・種類・個数を決定することを甲は了承する。

⑴　食料品

⑵　飲料水

⑶　日用品

⑷　その他甲が指定する物資

（要 請 の 方 法）

第３条　第１条の要請は、「物資発注書」（別紙第１号様式）をもって行うものとする。ただし、緊急を要する場合は、電話又はその他の方法をもって要請し、その後速やかに文書を交付するものとする。

（要請に基づく乙の措置）

第４条　第１条の要請を受けたときは、乙はその要請事項を実施するための措置をとるとともに、その措置の状況を「物資供給可能数量・措置の状況報告書」（別紙第２号様式）により甲に提出するものとする。

（物資の運搬、引渡し）

第５条　物資の引渡し場所は、甲が状況に応じ、指定するものとし、引渡し場所までの物資の運搬は、原則として乙が行うものとする。ただし、乙の運搬が困難な場合は、甲又は甲の指定する者が行うものとする。

２　甲は、当該場所に職員を派遣し物資を確認のうえ引取るものとする。

３　甲は、前項による引取りを市町村に代行させることができる。

４　甲は、当該場所への物資運搬は乙の指定業者が行うことを予め承諾する。

５　乙は、物資の引渡しが終了した後、次に掲げる事項を速やかに書面により甲に報告するものとする。

⑴　引渡しの日時及び場所

⑵　引渡しに係わる物資の品目及び数量

（費　　用）

第６条　乙が供給した物資の対価及び引渡し場所までの運搬に係る費用実費は、甲又は甲の指定する地方自治体が負担するものとする。

２　乙が供給した物資の価格は、災害発生直前の乙の店舗での販売推奨価格（災害発生前の取引については取引時の販売価格）とする。

（費用の支払い）

第７条　前条第１項に係る費用は、乙からの請求後３０日以内に、甲又は甲の指定する地方自治体から乙指定口座に振り込みにより支払うものとする。

（連　絡　窓　口）

第８条　甲と乙は、この協定に関する連絡窓口を協定締結後速やかに「災害時緊急連絡体制表」（別紙第３号様式）により相手方に報告するものとし、変更があった場合には直ちに相手方に報告するものとする。

（車 両 の 通 行）

第９条　甲は、乙が物資を運搬及び供給する際には、車両を緊急又は優先車両として通行できるように支援するものとする。

（そ　の　他）

第10条　乙は、自己の加盟店又は関係者（配送業者等）に最大限の努力をもってこの協定を履行するよう求めるが、フランチャイズ契約等の制限から、強制することが困難な事情がある場合、甲はこれを承諾する。

（協　　議）

第11条　この協定に定めのない事項については、その都度、甲乙協議して定めるものとする。

（効　　力）

第12条　この協定の有効期間は、協定締結日から１年間とする。ただし、有効期間満了日までに、双方いずれからも意思表示がないときは、更新されたものとする。

（解　　約）

第13条　この協定を解約する場合は、甲乙いずれか一方が解約日１ヶ月前までに書面により相手方に通知するものとする。

この協定の締結を証するため、本書２通を作成し、甲乙記名押印の上、各自その１通を保有するものとする。

平成19年12月18日

甲　　青森市長島一丁目１番１号
　　青森県知事　　三　村　申　吾

乙　　東京都品川区大崎１丁目11番２号
　　株式会社ローソン
　　代表取締役社長　　新　浪　剛　史

第１号様式

物　資　発　注　書

平成　　年　　月　　日

株式会社ローソン
代表取締役社長　　殿
（担当部署　ＣＣＯオフィス）

青森県知事

災害時における物資の供給要請について

災害時における物資の供給に関する協定第３条に基づき、下記のとおり要請します。なお、第４条の規定により、本要請に対する貴社の措置状況を報告願います。

記

要請する物資

要請期日	要請品目	要請数量	搬入希望場所

※ 要請数量は、１日あたり数量とする。

（問い合わせ先
青森県　　部　　課
電話　－　－
ＦＡＸ　－　－
担当）

第２号様式

物資供給可能数量・措置の状況報告書

平成　　年　　月　　日

青森県知事　　殿

株式会社ローソン
代表取締役社長
（担当部署　ＣＣＯオフィス）

災害時における物資の供給に関する協定第４条に基づき、当社の物資供給可能数量・措置の状況を下記のとおり報告します。

記

１．供給可能数量

発災直後		発災後３日以降	
品　名	供給可能数量	品　名	供給可能数量
（調理不要の食品）		（主食＋副食品）	
おにぎり 弁　当 パ　ン 飲料水（お茶等） その他		おにぎり 弁　当 パ　ン 缶　詰 カップラーメン カップ味噌汁 飲料水（お茶等） その他	
下着類（　　）タオル（　　）懐中電灯（　　）乾電池（　　） 軍手　（　　）ちり紙（　　）ろうそく（　　）ウエットティッシュ（　　） カセットボンベ（　　） ※その他 （　　）（　　）　（　　）（　　） （　　）（　　）　（　　）（　　） （　　）（　　）　（　　）（　　）			

注：協定書第４条による報告は、被災がないと想定した場合の１日あたりの最大調達・製造可能数量の概数を記入する。

２．物資の搬入場所・方法（いずれかに○をつける）
① 青森県指定集積場所まで当社が搬入する。
② 当社指定場所で青森県に引渡し。
③ その他（　　県が指定する場所で引渡し等）搬入方法（陸路、空路、海路）

第３号様式

災害時緊急連絡体制表

【青　森　県】
連絡先（夜間・休日も同じ）

担当課	総務部防災消防課（災害対策本部事務局）
Ｔ　Ｅ　Ｌ	017-734-9088
ＦＡＸ	017-722-4867
E-mail	shobo@pref.aomori.lg.jp

【株式会社ローソン】
１　連絡責任者

役職・氏名	
Ｔ　Ｅ　Ｌ	
携　　帯	
Ｆ　Ａ　Ｘ	

２　時間外及び休日の場合の連絡先

項　　目	第１連絡先	第２連絡先
役職・氏名		
携　　帯		

３　勤務時間及び休日
・勤務時間：
・休　　日：

災害時における物資の供給に関する協定（株式会社ユニバース）

青森県（以下「甲」という。）と株式会社ユニバース（以下「乙」という。）は、青森県内において地震、風水害等により甚大な被害を及ぼす災害が発生した場合（以下「災害時」という。）の物資の調達及び供給に関し、次のとおり協定を締結する。

（要　　請）

第１条　甲は、災害時において、物資を調達する必要があるときは、乙に対し、その調達・製造が可能な範囲内で物資の供給を要請することができる。

（供給物資の範囲）

第２条　甲が乙に供給を要請する物資は、次に掲げるもののうち、要請時点で乙が調達可能な物資とする。

⑴　食料品

⑵　飲料水

⑶　日用品

⑷　その他甲が指定する物資

（要 請 の 方 法）

第３条　第１条の要請は、「緊急物資供給要請書」（別紙第１号様式）をもって行うものとする。ただし、緊急を要する場合は、電話又はその他の方法をもって要請し、その後速やかに文書を交付するものとする。

（物資の運搬、引渡し）

第４条　物資の引渡し場所は、甲が状況に応じ指定するものとし、引渡し場所までの物資の運搬は、原則として乙が行うものとする。ただし、乙の運搬が困難な場合は、甲又は甲の指定する者が行うものとする。

２　甲は、当該場所に職員を派遣し物資を確認のうえ引取るものとする。

３　甲は、前項による引取りを市町村に代行させることができる。

４　甲は、当該場所への物資運搬を乙の指定業者が行うことを予め承諾する。

５　乙は、引渡し場所において「受領書」（別紙第２号様式）を受け取るものとする。

（費　　用）

第５条　乙が供給した物資の対価及び引渡し場所までの運搬に係る費用実費は、甲又は甲の指定する地方自治体が負担するものとする。

２　前項の規定による対価・費用等は、災害発生直前における適正な価格により算定するものとし、甲乙協議の上決定する。

（費 用 の 支 払 い）

第６条　前条第１項に係る費用は、乙からの請求があったときは、速やかに甲又は甲の指定する地方自治体から乙指定口座に振り込みにより支払うものとする。

（連　絡　窓　口）

第７条　この協定に関する連絡窓口は、甲においては、「青森県総務部防災消防課」乙においては、「株式会社ユニバース総務部」とする。なお、その連絡窓口は、「災害時緊急連絡体制表」（別紙第３号様式）に定め、双方ともに備え付けるものとする。

（避難場所の提供）

第８条　乙は、災害時において乙が所有し又は管理する駐車場を、付近住民等の一時避難場所として提供するものとする。

（協　　議）

第９条　この協定に定めのない事項については、その都度、甲乙協議して定めるものとする。

（効　　力）

第10条　この協定は、協定締結日から効力を有するものとし、甲又は乙が文書をもって解除の申し出をしない限り、その効力を継続する。

この協定の締結を証するため、本書２通を作成し、甲乙記名押印の上、各自その１通を保有するものとする。

平成20年２月19日

甲　　青森市長島一丁目１番１号
青森県知事　　三　村　申　吾

乙　　八戸市大字長苗代字前田８３番地１
株式会社ユニバース
代表取締役社長　　三　浦　紘　一

第１号様式

緊急物資供給要請書

第　　号
平成　年　月　日

株式会社ユニバース
代表取締役社長　　殿

青森県知事　　印

災害時における物資の供給要請について

災害時における物資の供給に関する協定第３条に基づき、下記のとおり要請します。

記

要請期日	要請項目	要請数量	購入希望場所

問い合わせ先
青森県　　部　　課
電話　―　―
ＦＡＸ　―　―
担当

第２号様式

平成　年　月　日

株式会社ユニバース
代表取締役社長　　殿

受領確認者
職氏名　　印

受　領　書

貴社より次のとおり物資を受領しました。

記

１　受領場所 ＿＿＿＿＿＿＿＿＿＿＿＿＿＿＿＿

２　物資の種類及び数量

品名	規格	数量	備考

※記以下の受領場所、品名、規格、数量などは配送時に予め記載しておくこと。
受領確認者の押印は省略できる。

第３号様式

災害時緊急連絡体制表

［青　森　県］　　(夜間・休日も同じ)

担当課	総務部防災消防課（災害対策本部事務局）
ＴＥＬ	０１７－７３４－９０８８
ＦＡＸ	０１７－７２２－４８６７
E-mail	shobo@pref.aomori.lg.jp

［株式会社ユニバース］

担当部署	
ＴＥＬ	
ＦＡＸ	
E-mail	

(夜間・休日の連絡先)

担当部署	
ＴＥＬ	
ＦＡＸ	
E-mail	

災害時における物資の供給に関する協定（株式会社ファミリーマート）

青森県（以下「甲」という。）と株式会社ファミリーマート（以下「乙」という。）とは、地震、風水害等の災害が発生、又は発生のおそれがある場合における必要な物資の調達及び供給に関し、協定を締結する。

（目　　的）

第１条　この協定は、青森県地域防災計画に基づき、甲が行う被災地等への物資調達及び供給等の活動に対する乙の協力について、必要な事項を定めるものとする。

（物 資 の 範 囲）

第２条　この協定に係る物資とは、原則として食料品、飲料水、日用品及び生活雑貨とし、別表に定めるもののうち、甲から乙に対する要請時点で、乙が調達および製造可能な物資とする。

（要　　請）

第３条　甲は、次に掲げる場合において、物資の調達が必要と認められるときには、乙に対し、物資の供給を要請することができるものとする。

⑴　青森県内に災害等が発生し、又は発生するおそれがあるとき。

⑵　青森県外の災害等について、国又は他の都道府県から物資の調達のあっせんを要請されたとき、又は救援の必要があるとき。

２　前項に係る要請は、甲から乙に対し、別紙様式１をもって行うものとする。ただし、緊急を要するときは、口頭または電話等をもって要請し、事後に文書を提出するものとする。

（要請に伴う措置）

第４条　乙は、前条第１項の規定により甲から要請を受けたときは、可能な範囲において物資の供給及び運搬に積極的に協力するものとする。

（物資の運搬、引渡し）

第５条　第３条第１項の要請に基づく被災地への物資の運搬は、原則として乙が行うものとし、乙は、その都度甲の指定する場所へ運搬するものとする。

２　甲は、物資の引渡しの際は、引渡し場所に甲の職員を派遣し、物資を確認の上、引き取るものとする。

３　甲は、前項の職員を甲の指定する者に代行させることができる。

４　乙による被災地への物資の運搬が困難な場合は、状況に応じ物資の運搬方法及び引渡し場所等を、甲乙協議の上決定するものとする。甲は運搬車両を緊急または優先車両として通行できるように支援するものとする。

（実　績　報　告）

第６条　乙は、本協定に基づき物資を供給したときは、甲に対し、別紙様式２により実績報告を行うものとする。

（費　用　負　担）

第７条　乙が供給した物資の対価は、甲又は甲の指定する地方公共団体が負担するものとし、その費用の算出は、災害発生直前時における適正な価格（災害発生前の取引については取引時の適正な価格）を基準として、甲乙協議して定

めるものとする。

2　引き取った物資の代金は、乙からの請求後、速やかに甲又は甲の指定する地方公共団体から乙の指定口座に振り込みにより支払うものとする。

3　乙が行った運搬に係る費用は、乙による通常の商品配送業務と同様と見なし、原則として乙が負担するものとする。ただし、運搬が広域にわたる等、運搬に係る費用が乙の通常の商品配送業務から著しく逸脱したと認められる場合は、甲乙協議の上、負担額を調整するものとする。

（体 制 の 整 備）

第８条　甲と乙は、連絡体制、連絡方法、連絡手段等について、物資供給に支障を来さないよう、常に点検、改善に努めるものとする。

（そ　の　他）

第９条　この協定に定めのない事項及び疑義の生じた事項については、甲乙協議して定めるものとする。

（有 効 期 間）

第10条　この協定は、締結の日からその効力を発するものとし、甲または乙が文書をもって協定の終了を通知しない限り、その効力を継続するものとする。

この協定を証するため、本書２通を作成し、甲乙記名押印の上、各自その１通を所持するものとする。

平成21年３月18日

甲　　青森市長島一丁目１番１号

青森県知事　　三　村　申　吾

乙　　東京都豊島区東池袋３－１－１

株式会社ファミリーマート

代表取締役社長　上　田　準　二

別表（第２条に規定する物資）

物資区分	区　　分	品　　名
食　料　品	主　　食	おむすび、弁当
	副　　食	缶詰、カップみそ汁、カップラーメン、レトルト食品
	飲　　料	水、茶
日用品及び生活雑貨	衣 料 等	下着類、軍手、タオル
	日 用 品	紙オムツ、石鹸、洗剤、ティッシュ、ライター、カッパ、生理用品、割り箸、スプーン、懐中電灯、乾電池
そ　の　他	上記に定めのないもののうち、災害状況に応じて甲が緊急に指定する物資で乙が調達または製造可能な物資	

別紙様式１

災害時における物資調達要請書

平成　　年　　月　　日

株式会社ファミリーマート
代表取締役社長　　様

青　森　県　知　事

１　災害および協力を必要とする状況

２　協力を必要とする物資の内容等

必要とする物資の種類	数　　量	物　資　配　達　先	

別紙様式２

災害時における物資供給実施状況報告書

平成　　年　　月　　日

青　森　県　知　事　　様

株式会社ファミリーマート
代表取締役社長

平成　　年　　月　　日付け　第　　号で要請のあった物資を下記のとおり供給したので報告します。

記

物資供給実施状況

供給物資の種類	数　　量	物　資　配　達　先	搬　入　日　時

災害時における物資の供給に関する協定（イオングループ）

青森県（以下「甲」という。）とイオングループのイオン株式会社（以下「乙」という。 ）、マックスバリュ株式会社（以下「丙」という。）、株式会社サンデー（以下「丁」という。）は、青森県内において地震、風水害等により甚大な被害を及ぼす災害が発生した場合（以下「災害時」という。）の物資の調達及び供給に関し、次のとおり協定を締結する。

（要　　請）

第１条　甲は、災害時において、物資を調達する必要があるときは、乙に対し、その調達・製造が可能な範囲内で物資の供給を要請することができる。

（供給物資の範囲）

第２条　甲が乙、丙、丁に供給を要請する物資は、次に掲げるもののうち、要請時点で乙、丙、丁が調達可能な物資とする。

⑴　食料品

⑵　飲料水

⑶　日用品

⑷　その他甲が指定する物資

（要 請 の 方 法）

第３条　第１条の要請は、「緊急物資供給要請書」（別紙第１号様式）をもって行うものとする。ただし、緊急を要する場合は、電話又はその他の方法をもって要請し、その後速やかに文書を交付するものとする。

（物資の運搬、引渡し）

第４条　物資の引渡し場所は、甲が状況に応じ指定するものとし、引渡し場所までの物資の運搬は、原則として乙が行うものとする。ただし、乙の運搬が困難な場合は、甲又は甲の指定する者が行うものとする。

２　甲は、当該場所に職員を派遣し物資を確認のうえ引取るものとする。

３　甲は、前項による引取りを市町村に代行させることができる。

４　甲は、当該場所への物資運搬を乙の指定業者が行うことを予め承諾する。

５　乙、丙、丁は、引渡し場所において「受領書」（別紙第２号様式）を受け取るものとする。

（費　　用）

第５条　乙、丙、丁が供給した物資の対価及び引渡し場所までの運搬に係る費用実費は、甲又は甲の指定する地方自治体が負担するものとする。

２　前項の規定による対価・費用等は、災害発生直前における適正な価格により算定するものとし、甲乙協議の上決定する。

（費 用 の 支 払 い）

第６条　前条第１項に係る費用は、乙からの請求があったときは、速やかに甲又は甲の指定する地方自治体から乙指定口座に振り込みにより支払うものとする。

（連　絡　窓　口）

第７条　この協定に関する連絡窓口は、甲においては、「青森県総務部防災消防課」乙においては、「イオン株式会社東北カンパニー総務部」とする。なお、その連絡窓口は、「災害時緊急連絡体制表」（別紙第３号様式）に定め、双方ともに備え付けるものとする。

（避難場所の提供）

第８条　乙、丙、丁は、災害時において乙、丙、丁が所有し又は管理する駐車場を、付近住民等の一時避難場所として提供するものとする。

（協　　議）

第９条　この協定に定めのない事項については、その都度、甲乙協議して定めるものとする。

（効　　力）

第10条　この協定は、協定締結日から効力を有するものとし、甲又は乙が文書をもって解除の申し出をしない限り、その効力を継続する。

この協定の締結を証するため、本書２通を作成し、甲乙記名押印の上、各自その１通を保有するものとする。

平成21年12月17日

甲　青森市長島一丁目１番１号
青森県知事　　三　村　申　吾

乙　仙台市青葉区中央三丁目３番３号
イオン株式会社東北カンパニー
執　　行　　役
東北カンパニー支社長　　宮　地　邦　明

丙　秋田市土崎港北一丁目６番地２５号
マックスバリュ東北株式会社
代表取締役社長　　反　田　悦　生

丁　八戸市根城六丁目２２番１０号
株式会社サンデー
代表取締役社長　　和　田　正　徳

第１号様式

緊急物資供給要請書

第　　号
平成　　年　　月　　日

イオンリテール株式会社
東北カンパニー支社長　　殿

青森県知事　　㊞

災害時における物資の供給要請について

災害時における物資の供給に関する協定第３条に基づき、下記のとおり要請します。

記

要請期日	要請項目	要請数量	購入希望場所

問い合わせ先
青森県　　部　　課
電　話　―　　―
ＦＡＸ　―　　―
担　当

第２号様式

平成　　年　　月　　日

イオンリテール株式会社
東北カンパニー支社長　　殿

受領確認者
職氏名　　㊞

受　領　書

貴社より次のとおり物資を受領しました。

記

１　受領場所 ＿＿＿＿＿＿＿＿＿＿＿＿＿＿＿＿

２　物資の種類及び数量

品　名	規　格	数　量	備　考

※記以下の受領場所、品名、規格、数量などは配送時に予め記載しておくこと。
受領確認者の押印は省略できる。

第３号様式

災害時緊急連絡体制表

［青　森　県］　　(夜間・休日も同じ)

担当課	総務部防災消防課（災害対策本部事務局）
ＴＥＬ	０１７－７３４－９０８８
ＦＡＸ	０１７－７２２－４８６７
E-mail	shobo@pref.aomori.lg.jp

［イオンリテール株式会社東北カンパニー］

担当部署	
ＴＥＬ	
ＦＡＸ	
E-mail	

（夜間・休日の連絡先）

担当部署	
ＴＥＬ	
ＦＡＸ	
E-mail	

災害時における物資の供給に関する協定（株式会社イトーヨーカ堂）

青森県（以下「甲」という。）と株式会社イトーヨーカ堂（以下「乙」という。）とは、地震、風水害等の災害が発生、又は発生のおそれがある場合における必要な物資の調達及び供給に関し、協定を締結する。

（要　　請）

第１条　甲は、次に掲げる場合において、物資を調達する必要があると認めるときは、乙に対し、その保有する物資の供給を要請することができる。

⑴　青森県内に災害等が発生し、又は発生するおそれがあるとき。

⑵　青森県外の災害等について、国又は他の都道府県から物資の調達のあっせんを要請されたとき、又は救援の必要があるとき。

２　要請の方法は、甲から乙に対し、別紙様式１をもって行うものとする。

ただし、文書をもって要請するいとまがないときは、電話又はその他の方法をもって要請し、その後速やかに文書を提出するものとする。

（調　達　物　資）

第２条　甲が乙に供給を要請する物資は、要請時点で乙が調達・製造可能な物資であり、次に掲げるものとする。

⑴　食料品

⑵　飲料水

⑶　日用品

⑷　その他甲が指定する物資

（実　　施）

第３条　乙は、甲から第1条の要請を受けたときは、速やかに供給を行うものとする。

２　乙は、前項の規定により物資の供給を実施した場合は、甲に対し、別紙様式２により実績報告を行うものとする。

（物資の運搬、引渡し）

第４条　物資の引渡し場所は、甲が状況に応じ指定するものとし、引渡し場所までの物資の運搬は原則として乙が行うものとする。但し、乙の運搬が困難な場合は、甲又は甲の指定する者が行うものとする。

２　物資の引渡しの際は、引渡し場所に甲の職員を派遣し、物資を確認の上、引き取るものとする。

３　甲は、前項の職員を甲の指定する者に代行させることができる。

（車 両 の 通 行）

第５条　甲は、乙が物資を運搬及び供給する際には、車両を緊急又は優先車両として通行できるように支援するものとする。

（経 費 の 負 担）

第６条　乙が供給した物資の対価及び引渡し場所までの運搬に係る費用実費は、甲又は甲の指定する地方自治体が負担するものとする。

なお、経費の算出方法については、災害等発生直前時における適正な価格（災害発生前の取引については取引時の

適正な価格）を基準として、甲乙協議して決定するものとする。

2　引き取った物資の代金は、乙からの請求後、速やかに甲又は甲の指定する地方自治体から乙の指定口座に振り込みにより支払うものとする。

（緊急連絡先の報告等）

第７条　甲及び乙は、担当者の氏名及び緊急連絡先について、互いに報告を行うものとする。

（避難場所の提供）

第８条　乙は災害時において乙が所有し又は管理する駐車場を、付近住民等の一時避難場所として提供するものとする。ただし、付近住民の受け入れは、自治体等で避難所を開設するまでの間とし、提供する場所は乙が指定するものとする。

（協定の有効期間）

第９条　この協定は、協定締結日から効力を発するものとし、甲または乙が文書をもって協定の終了を通知しない限り、その効力を継続するものとする。

（雑　　則）

第10条　この協定の実施に関し必要な事項及びこの協定に定めのない事項については、その都度、甲乙協議して定めるものとする。

この協定を証するため、本書２通を作成し、甲乙記名捺印のうえ、各自１通を保有する。

平成22年１月７日

甲　　青森市長島一丁目１番１号

青森県知事　　三　村　申　吾

乙　　東京都千代田区二番町８番地８

株式会社イトーヨーカ堂

代表取締役社長　亀　井　　淳

別紙様式１

物資の供給に関する要請書

平成　　年　　月　　日

株式会社イトーヨーカ堂
　　代表取締役社長　　殿

青　森　県　知　事

「災害時における物資の供給に関する協定書」の第１条に基づき、下記のとおり要請します。

記

１　災害の状況および要請事由

２　要請する物資

引　渡　日　時	引　渡　場　所	要　請　品　名	数　　量
月　日　時頃			

３　その他

別紙様式２

物資の供給報告書

平成　　年　　月　　日

青　森　県　知　事　　殿

株式会社イトーヨーカ堂
代表取締役社長

下記のとおり要請物資を供給しましたので報告します。

記

１　報告事項
(1)　引渡場所

(2)　引渡品名及び数量

(3)　立会い確認者名

２　その他

災害時における物資の供給に関する協定（NPO法人コメリ災害対策センター）

青森県（以下「甲」という。）とＮＰＯ法人コメリ災害対策センター（以下「乙」という。）とは、地震、風水害等の災害が発生、又は発生のおそれがある場合における必要な物資の調達及び供給に関し、協定を締結する。

（要　　請）

第１条　甲は、次に掲げる場合において、物資を調達する必要があると認めるときは、乙に対し、その保有する物資の供給を要請することができる。

⑴　青森県内に災害等が発生し、又は発生するおそれがあるとき。

⑵　青森県外の災害等について、国又は他の都道府県から物資の調達のあっせんを要請されたとき、又は救援の必要があるとき。

２　要請の方法は、甲から乙に対し、別紙様式１をもって行うものとする。

ただし、文書をもって要請するいとまがないときは、電話又はその他の方法をもって要請し、その後速やかに文書を提出するものとする。

（調　達　物　資）

第２条　甲が乙に供給を要請する物資は、要請時点で乙が調達可能な物資であり、次に掲げるものとする。

⑴　別表に掲げる物資

⑵　その他甲が指定する物資

２　乙は、甲からの要請に基づき、毎年４月１日現在において、災害時に供給可能な物資の見込み数量を報告するものとする。

（実　　施）

第３条　乙は、甲から第１条の要請を受けたときは、速やかに物資の供給を実施するものとする。

２　乙は、前項の規定により物資の供給を実施した場合は、甲に対し、別紙様式２により実績報告を行うものとする。

（物資の運搬、引渡し）

第４条　物資の引渡し場所は、甲が状況に応じ指定するものとし、引渡し場所までの物資の運搬は、原則として乙が行うものとする。ただし、乙による運　搬が困難な場合は、甲又は甲の指定する者が行うものとする。

２　物資の引渡しの際は、引渡し場所に甲の職員を派遣し、物資を確認の上、引き取るものとする。

３　甲は、前項の職員を甲の指定する者に代行させることができる。

（車 両 の 通 行）

第５条　甲は、乙が物資を運搬及び供給する際には、車両を緊急又は優先車両として通行できるように支援するものとする。

（経 費 の 負 担）

第６条　乙が供給した物資の対価及び引渡し場所までの運搬に係る費用実費は、甲又は甲の指定する地方自治体が負担するものとする。

なお、経費の算出方法については、災害等発生直前時における適正な価格（災害発生前の取引については取引時の適正な価格）を基準として、甲乙協　議して決定するものとする。

2　引き取った物資の代金は、乙からの請求後、速やかに甲又は甲の指定する地方公共団体から乙の指定口座への振り込みにより支払うものとする。

（緊急連絡先の報告等）

第７条　甲及び乙は、担当者の氏名及び緊急連絡先について、互いに報告を行うものとする。

（避難場所の提供）

第８条　乙は、災害時において乙が所有し又は管理する駐車場を、付近住民等の一次避難場所として提供するものとする。ただし、付近住民等の受け入れは、自治体等で避難所を開設するまでの間とし、提供する場所は乙が指定するものとする。

（有　効　期　間）

第９条　この協定は、協定締結日から効力を有するものとし、甲又は乙が文書をもって協定の終了を通知しない限り、その効力を継続するものとする。

（雑　　則）

第10条　この協定の実施に関し必要な事項及びこの協定に定めのない事項については、その都度、甲乙協議して定めるものとする。

この協定の締結を証するため、本書２通を作成し、甲乙記名押印の上、各自その１通を保有するものとする。

平成２３年１２月１４日

甲　　青森市長島一丁目１番１号

青森県知事　　三村　申吾

乙　　新潟県新潟市清水４５０１番地１

ＮＰＯ法人コメリ災害対策センター

理事長　　捧　　賢一

別表

災害時における対応可能な物資

分　　類	主　　な　　品　　目　　名
資材・機材等	発電機、バキュームクリーナー、誘導灯、投光器、作業灯、電工ドラム、ヘルメット、防塵マスク、ブルーシート、ロープ、脚立、梯子　等
衣類等	軍手、ゴム手袋、長靴、雨合羽、下着、Ｔシャツ、タオル、バスタオル、サンダル、スリッパ　等
日用品等	割り箸、使い捨て食器類、鍋、やかん、ナイフ、缶切り、食器、ゴミ袋、トイレットペーパー、ティッシュペーパー、ウェットティッシュ、生理用品、紙おむつ、マスク、ほ乳瓶、シャンプー、リンス、石けん、歯磨き粉、歯ブラシ、ひげそり、ローソク、マッチ、カイロ、殺虫剤　等
冷暖房機器等	石油ストーブ、灯油ポリ缶、灯油ポンプ、灯油、扇風機、ガソリン携行缶、水ポリ缶　等
電気用品等	懐中電灯、ランタン、乾電池、ポケットラジオ、携帯用充電器、カセットコンロ、カセットボンベ、炊飯器、ポット、延長コード　等
寝具・収納等	毛布、布団、枕、寝袋、テント、衣装ケース、収納ケース、カーペット　等
トイレ関係	ポータブルトイレ、簡易トイレ、仮設トイレ、車内トイレ　等
外回り関係	スコップ、土のう袋、消石灰　等

別紙様式１

物資の供給に関する要請書

平成　　年　　月　　日

ＮＰＯ法人コメリ災害対策センター理事長　殿

青　森　県　知　事

「災害時における物資の供給に関する協定」第１条に基づき、下記のとおり要請します。

記

１　災害の状況及び要請事由

２　要請する物資

引渡し日時	引渡し場所	要請品名	規格等	数　量
月　日　時頃				

３　その他

別紙様式２

物資の供給報告書

平成　　年　　月　　日

青森県知事　殿

ＮＰＯ法人コメリ災害対策センター理事長

下記のとおり要請物資を供給しましたので報告します。

記

１　報告事項

⑴　引渡し場所

⑵　引渡し品名及び数量

⑶　立会い確認者名

２　その他

災害時における物資の供給に関する協定（株式会社サンワドー）

青森県（以下「甲」という。）と株式会社サンワドー（以下「乙」という。）とは、地震、風水害等の災害が発生、又は発生のおそれがある場合における必要な物資の調達及び供給に関し、協定を締結する。

（要　　請）

第１条　甲は、次に掲げる場合において、物資を調達する必要があると認めるときは、乙に対し、その保有する物資の供給を要請することができる。

⑴　青森県内に災害等が発生し、又は発生するおそれがあるとき。

⑵　青森県外の災害等について、国又は他の都道府県から物資の調達のあっせんを要請されたとき、又は救援の必要があるとき。

２　要請の方法は、甲から乙に対し、別紙様式１をもって行うものとする。

ただし、文書をもって要請するいとまがないときは、電話又はその他の方法をもって要請し、その後速やかに文書を提出するものとする。

（調　達　物　資）

第２条　甲が乙に供給を要請する物資は、要請時点で乙が調達可能な物資であり、次に掲げるものとする。

⑴　食料品

⑵　飲料水

⑶　日用品

⑷　その他甲が指定する物資

２　乙は、甲からの要請に基づき、毎年４月１日現在において、災害時に供給可能な物資の見込み数量を報告するものとする。

（実　　施）

第３条　乙は、甲から第１条の要請を受けたときは、速やかに物資の供給を実　施するものとする。

２　乙は、前項の規定により物資の供給を実施した場合は、甲に対し、別紙様式２により実績報告を行うものとする。

（物資の運搬、引渡し）

第４条　物資の引渡し場所は、甲が状況に応じ指定するものとし、引渡し場所までの物資の運搬は、原則として乙が行うものとする。ただし、乙による運　搬が困難な場合は、甲又は甲の指定する者が行うものとする。

２　物資の引渡しの際は、引渡し場所に甲の職員を派遣し、物資を確認の上、引き取るものとする。

３　甲は、前項の職員を甲の指定する者に代行させることができる。

（車 両 の 通 行）

第５条　甲は、乙が物資を運搬及び供給する際には、車両を緊急又は優先車両として通行できるように支援するものとする。

（経 費 の 負 担）

第６条　乙が供給した物資の対価及び引渡し場所までの運搬に係る費用実費は、甲又は甲の指定する地方自治体が負担するものとする。

なお、経費の算出方法については、災害等発生直前時における適正な価格（災害発生前の取引については取引時の適正な価格）を基準として、甲乙協　議して決定するものとする。

２　引き取った物資の代金は、乙からの請求後、速やかに甲又は甲の指定する地方公共団体から乙の指定口座への振り込みにより支払うものとする。

（緊急連絡先の報告等）

第７条　甲及び乙は、担当者の氏名及び緊急連絡先について、互いに報告を行うものとする。

（避難場所の提供）

第８条　乙は、災害時において乙が所有し又は管理する駐車場を、付近住民等の一次避難場所として提供するものとする。ただし、付近住民等の受け入れは、自治体等で避難所を開設するまでの間とし、提供する場所は乙が指定するものとする。

（有　効　期　間）

第９条　この協定は、協定締結日から効力を有するものとし、甲又は乙が文書をもって協定の終了を通知しない限り、その効力を継続するものとする。

（雑　　則）

第10条　この協定の実施に関し必要な事項及びこの協定に定めのない事項については、その都度、甲乙協議して定めるものとする。

この協定の締結を証するため、本書２通を作成し、甲乙記名押印の上、各自その１通を保有するものとする。

平成２３年１２月１９日

甲　　青森市長島一丁目１番１号

青森県知事　　三村　申吾

乙　　青森市大字石江字三好６９番地１

株式会社サンワドー

代表取締役社長　　中村　勝弘

別紙様式１

物資の供給に関する要請書

平成　　年　　月　　日

株式会社サンワドー　代表取締役社長　殿

青　森　県　知　事

「災害時における物資の供給に関する協定」第１条に基づき、下記のとおり要請します。

記

１　災害の状況及び要請事由

２　要請する物資

引渡し日時	引渡し場所	要請品名	規格等	数　量
月　日　時頃				

３　その他

別紙様式２

物資の供給報告書

平成　　年　　月　　日

青森県知事　殿

株式会社サンワドー　代表取締役社長

「災害時における物資の供給に関する協定」第３条に基づき、下記のとおり要請物資を供給しましたので報告します。

記

１　報告事項

⑴　引渡し場所

⑵　引渡し品名及び数量

⑶　立会い確認者名

２　その他

災害時における物資の供給に関する協定（株式会社工藤パン）

青森県（以下「甲」という。）と株式会社工藤パン（以下「乙」という。）とは、地震、風水害等の災害が発生、又は発生のおそれがある場合における必要な物資の調達及び供給に関し、協定を締結する。

（要　　請）

第１条　甲は、次に掲げる場合において、物資を調達する必要があると認めるときは、乙に対し、その保有する物資の供給を要請することができる。

⑴　青森県内に災害等が発生し、又は発生するおそれがあるとき。

⑵　青森県外の災害等について、国又は他の都道府県から物資の調達のあっせんを要請されたとき、又は救援の必要があるとき。

２　要請の方法は、甲から乙に対し、別紙様式１をもって行うものとする。

ただし、文書をもって要請するいとまがないときは、電話又はその他の方法をもって要請し、その後速やかに文書を提出するものとする。

（調　達　物　資）

第２条　甲が乙に供給を要請する物資は、要請時点で乙が調達可能な物資であり、次に掲げるものとする。

⑴　パン

⑵　その他甲が指定する物資

２　乙は、甲からの要請に基づき、毎年４月１日現在において、災害時に供給可能な物資の見込み数量を報告するものとする。

（実　　施）

第３条　乙は、甲から第１条の要請を受けたときは、速やかに物資の供給を実施するものとする。

２　乙は、前項の規定により物資の供給を実施した場合は、甲に対し、別紙様式２により実績報告を行うものとする。

（物資の運搬、引渡し）

第４条　物資の引渡し場所は、甲が状況に応じ指定するものとし、引渡し場所までの物資の運搬は、原則として乙が行うものとする。ただし、乙による運搬が困難な場合は、甲又は甲の指定する者が行うものとする。

２　物資の引渡しの際は、引渡し場所に甲の職員を派遣し、物資を確認の上、引き取るものとする。

３　甲は、前項の職員を甲の指定する者に代行させることができる。

（車 両 の 通 行）

第５条　甲は、乙が物資を運搬及び供給する際には、車両を緊急又は優先車両として通行できるように支援するものとする。

（経 費 の 負 担）

第６条　乙が供給した物資の対価及び引渡し場所までの運搬に係る費用実費は、甲又は甲の指定する地方自治体が負担するものとする。

なお、経費の算出方法については、災害等発生直前時における適正な価格（災害発生前の取引については取引時の適正な価格）を基準として、甲乙協議して決定するものとする。

2　引き取った物資の代金は、乙からの請求後、速やかに甲又は甲の指定する地方公共団体から乙の指定口座への振り込みにより支払うものとする。

（緊急連絡先の報告等）

第７条　甲及び乙は、担当者の氏名及び緊急連絡先について、互いに報告を行うものとする。

（有　効　期　間）

第８条　この協定は、協定締結日から効力を有するものとし、甲又は乙が文書をもって協定の終了を通知しない限り、その効力を継続するものとする。

（雑　　則）

第９条　この協定の実施に関し必要な事項及びこの協定に定めのない事項については、その都度、甲乙協議して定めるものとする。

この協定の締結を証するため、本書２通を作成し、甲乙記名押印の上、各自その１通を保有するものとする。

平成２４年２月２３日

甲　　青森市長島一丁目１番１号

青森県知事　　三村　申吾

乙　　青森市金沢三丁目２２番地１号

株式会社工藤パン

代表取締役社長　　工藤　恭裕

別紙様式１

物資の供給に関する要請書

平成　　年　　月　　日

株式会社工藤パン
　代表取締役社長　殿

青　森　県　知　事

「災害時における物資の供給に関する協定」第１条に基づき、下記のとおり要請します。

記

１　災害の状況及び要請事由

２　要請する物資

引渡し日時	引渡し場所	要請品名	規格等	数　量
月　日　時頃				

３　その他

別紙様式２

物資の供給報告書

平成　　年　　月　　日

青森県知事　殿

株式会社工藤パン
　代表取締役社長

下記のとおり要請物資を供給しましたので報告します。

記

１　報告事項

⑴　引渡し場所

⑵　引渡し品名及び数量

⑶　立会い確認者名

２　その他

災害時における物資の供給に関する協定（日糧製パン株式会社）

青森県（以下「甲」という。）と日糧製パン株式会社（以下「乙」という。）は、青森県内において地震、風水害その他の災害等が発生し、又は発生するおそれがある場合において、甲乙が相互に協力しながら、迅速かつ的確な食料品の供給等の応急対策を実施することを目的として協定（以下「本協定」という。）を締結する。

（要　　請）

第１条　甲は、次に掲げる場合において、物資を調達する必要があると認めるときは、乙に対し、その供給を要請することができる。

⑴　青森県内において災害等が発生し、又は発生するおそれがあるとき

⑵　青森県外の災害等において、国又は乙が本協定と同様の協定を未締結の都府県から物資の調達のあっせんを要請されたとき、又は救援の必要があるとき

（物資の供給に関する協力の内容）

第２条　乙は前条の要請があった場合、二次災害の危険性や、乙の職員の人命を優先的に勘案の上、次の事項について可能な範囲で協力するものとする。

⑴　乙が生産する製品（以下「自社製品」という。）の供給

⑵　乙が保有、又は調達可能な自社製品以外の食料品その他物資の供給

（要請の手続き）

第３条　甲の乙に対する要請手続きは、別紙第１号様式「物資等の供給要請書」をもって行うものとする。ただし、緊急を要するときは電話等の方法により行い、後日速やかに文書を送付するものとする。

２　甲及び乙は、災害時における連絡体制及び連絡方法についてあらかじめ別紙第３号様式の「連絡担当者届」においてその内容を事前に定めて共有するとともに、常に点検及び整備に努めるものとする。

（物資の運搬・引渡し）

第４条　物資の引渡し場所は、甲が状況に応じ指定するものとし、引渡し場所までの物資の運搬は、原則として乙が行うものとする。ただし、乙の運搬が困難な場合は、別に甲又は甲が指定する者が行うものとする。

２　甲は、物資の引渡し場所に職員を派遣し、物資を確認のうえ引き取るものとする。

３　甲は、前項における引き取りを甲の指定する者に代行させることができる。

４　甲及び乙は、引渡し場所において別紙第２号様式「供給物資等の受領書」、又は乙所定の書式による受領書を用いた書面の手交による引渡しの確認を行うものとする。ただし、事情により受領書による引渡しの確認ができない場合は、乙は甲に対しその理由と物資の供給内容、並びに経過等を記載した文書を速やかに提出するものとする。

（車両の通行）

第５条　甲は、乙が物資を運搬及び供給する際には、乙又は乙が依頼した者の車両に対し、緊急又は優先的に通行できるように支援するものとする。

（費 用 負 担）

第６条　本協定に基づいて、乙が甲に供給した物資の対価及び供給費用等については、甲又は甲が指定する地方自治体が負担するものとする。

２　前項における供給した物資の対価並びに費用等の算出については、原則として、乙の自社製品にあっては、災害等の発生直前時における乙の一般小売店舗へ供給していた際の卸売価格、その他については、乙における調達価格及び市場価格を参考のうえ、甲乙協議して決定するものとする。

３　前２項にかかわらず、引渡し場所までの物資の運搬に要した費用については、原則として乙が負担するものとする。ただし乙が自ら所有する配送車両、又は乙の庸車をもって輸送が困難である場合で、甲又は甲の指定する者が輸送する場合は、甲が負担するものとする。

（連 絡 窓 口）

第７条　本協定に関する連絡先は、甲においては、「青森県総務部防災消防課」、乙においては、「日糧製パン株式会社　管理本部総務部」とする。なお、乙は連絡の便宜を図るため、「日糧製パン株式会社　青森営業所」を副連絡先に定めるとともに、それぞれの担当者名等を別紙第３号様式「連絡担当者届」に記載のうえ、甲乙相互に備え置くものとする。

（有 効 期 間）

第８条　本協定の有効期間は協定締結の日から効力を有するものとし、甲乙双方又はいずれか一方からの文書による解約等の申し出を行わない限り、その効力を継続するものとする。

（協　　議）

第９条　本協定に定めのない事項、及びこの協定に定める事項に関し疑義が生じた場合は、その都度、甲乙協議して定めるものとする。

本協定の締結を証するため、本書を２通作成し、甲乙記名押印の上、各自その１通を保有するものとする。

平成２４年１２月１８日

甲　青　森　県
青 森 県 知 事　三　村　申　吾

札幌市豊平区月寒東１条１８丁目５番１号
乙　日糧製パン株式会社
代表取締役社長　吉　田　勝　彦

別紙第１号様式

平成　　年　　月　　日

物資等の供給要請書

日糧製パン株式会社
代表取締役社長　　様

青　森　県　知　事

貴社と締結の「災害時における物資の供給に関する協定」第３条の規定により、次のとおり物資等の供給を要請します。

要　請　理　由	
要　請　品　目 及　び　数　量　等	別表のとおり
納　入　場　所	住所 名称 担当者＿＿＿＿＿＿＿＿　電話＿＿＿＿＿＿＿＿
連　絡　先	青森県総務部防災消防課　　氏名 電話　017（734）9088　　FAX　017（722）4867
口頭、電話等による 要　請　の　日　時	平成　　年　　月　　日　　時　　分
備　　考	

別紙第２号様式

平成　　年　　月　　日

供給物資等の受領書

日糧製パン株式会社
代表取締役社長　　様

受領確認者

職氏名　　㊞

下記内容にて相違なく貴社から物資等を受領しました。

記

１　受領場所　＿＿＿＿＿＿＿＿＿＿＿＿＿＿＿＿＿＿＿＿＿＿＿＿

２　受領した物資の内容

品　　名	規　格	数　量	備　考

以　上

※　あらかじめ所要事項を記入しておくこと。
　　受領確認者の押印は省略可。

別紙第３号様式

平成　　年　　月　　日現在

連　絡　担　当　者　届

【青森県】

１　連絡担当者

役職・氏名	総務部防災消防課
Ｔ　Ｅ　Ｌ	０１７－７３４－９０８８
Ｆ　Ａ　Ｘ	０１７－７２２－４８６７
Ｅ-ｍａｉｌ	shobo@pref.aomori.lg.jp

２　勤務時間及び休日

・勤務時間：午前８時３０分から午後５時１５分まで

・休　　日：土・日曜日、国民の祝日、年末年始（１２/２９～１/３）

３　時間外及び休日の場合の連絡先

上記１に同じ

【日糧製パン株式会社】

１　連絡担当者

役職・氏名	管理本部総務部長　栗田　昌直
Ｔ　Ｅ　Ｌ	０１１－８５１－８３１７
Ｆ　Ａ　Ｘ	０１１－８５１－８７２１
Ｅ-ｍａｉｌ	kuritam@nichiryo-pan.co.jp
携帯電話	０９０－７７１３－４２３１

（副）

役職・氏名	青森営業所長　藤井　茂則
Ｔ　Ｅ　Ｌ	０１７－７８１－９００９
Ｆ　Ａ　Ｘ	０１７－７６６－１０１７
Ｅ-ｍａｉｌ	fujiis@nichiryo-pan.co.jp
携帯電話	０９０－２０５８－７４２６

２　勤務時間及び休日

・勤務時間：午前８時３０分から午後５時３０分まで

・休　　日：土・日曜日、年末年始（１２/３１～１/３）

３　時間外及び休日の場合の連絡先

上記１に同じ

災害時における物資の供給に関する協定（株式会社マエダ）

青森県（以下、「甲」という。）と株式会社マエダ（以下、「乙」という。）とは、地震、風水害等の災害が発生、又は発生のおそれがある場合における必要な物資の調達及び供給に関し、協定を締結する。

（要　　請）

第１条　甲は、次に掲げる場合において、物資を調達する必要があると認めるときは、乙に対し、その保有する物資の供給を要請することができる。

⑴　青森県内に災害等が発生し、又は発生するおそれがあるとき。

⑵　青森県外の災害等について、国又は他の都道府県から物資の調達のあっせんを要請されたとき、又は救援の必要があるとき。

２　要請の方法は、甲から乙に対し、別紙様式１をもって行うものとする。

ただし、文書をもって要請するいとまがないときは、電話又はその他の方法をもって要請し、その後速やかに文書を提出するものとする。

（担当窓口の報告等）

第２条　甲及び乙は、担当者の氏名及び連絡先について、互いに報告を行うものとする。

なお、報告内容に異動があった際には、その都度、報告を行うものとする。

（調　達　物　資）

第３条　甲が乙に供給を要請する物資は、要請時点で乙が調達可能な物資であり、次に掲げるものとする。

⑴　食料品

⑵　飲料水

⑶　日用品

⑷　その他甲が指定する物資

２　乙は、甲からの要請に基づき、供給可能な物資の見込み数量を報告するものとする。

（実　　施）

第４条　乙は、甲から第１条の要請を受けたときは、速やかに物資の供給を実施するものとする。

２　乙は、前項の規定により物資の供給を実施した場合は、甲に対し、別紙様式２により実績報告を行うものとする。

（物資の運搬、引渡し）

第５条　物資の引渡し場所は、甲が状況に応じ指定するものとし、引渡し場所までの物資の運搬は、原則として乙が行うものとする。ただし、乙による運搬が困難な場合は、甲又は甲の指定する者が行うものとする。

２　物資の引渡しの際は、引渡し場所に甲の職員を派遣し、物資を確認の上、引き取るものとする。

３　甲は、前項の職員を甲の指定する者に代行させることができる。

（車 両 の 通 行）

第６条　甲は、乙が物資を運搬及び供給する際には、車両を緊急又は優先車両として通行できるように支援するものとする。

（経 費 の 負 担）

第７条　乙が供給した物資の対価及び引渡し場所までの運搬に係る費用実費は、甲又は甲の指定する地方自治体が負担するものとする。

　なお、経費の算出方法については、災害等発生直前時における適正な価格（災害発生前の取引については取引時の適正な価格）を基準として、甲乙協議して決定するものとする。

２　引き取った物資の代金は、乙からの請求後、速やかに甲又は甲の指定する地方公共団体から乙の指定口座への振り込みにより支払うものとする。

（有　効　期　間）

第８条　この協定は、協定締結日から効力を有するものとし、甲又は乙が文書をもって協定の終了を通知しない限り、その効力を継続するものとする。

（雑　　則）

第９条　この協定の実施に関し必要な事項及びこの協定に定めのない事項については、その都度、甲乙協議して定めるものとする。

この協定の締結を証するため、本書２通を作成し、甲乙記名押印の上、各自その１通を保有するものとする。

平成２４年２月２７日

甲　　青森市長島一丁目１番１号

青森県知事　　三村　申吾

乙　　むつ市小川町二丁目４番８号

株式会社マエダ

代表取締役社長　　前田　恵三

別紙様式１

物資の供給に関する要請書

平成　　年　　月　　日

株式会社マエダ
　代表取締役社長　殿

青　森　県　知　事

「災害時における物資の供給に関する協定」第１条に基づき、下記のとおり要請します。

記

１　災害の状況及び要請事由

２　要請する物資

引渡し日時	引渡し場所	要請品名	数　量
月　日　時頃			

３　その他

別紙様式２

物資の供給報告書

平成　　年　　月　　日

青森県知事　殿

株式会社マエダ
　代表取締役社長

下記のとおり要請物資を供給しましたので報告します。

記

１　報告事項

⑴　引渡し場所

⑵　引渡し品名及び数量

⑶　立会い確認者名

２　その他

災害時の物資供給等に関する協定書（株式会社セブンーイレブン・ジャパン）

青森県（以下「甲」という。）と株式会社セブン－イレブン・ジャパン（以下「乙」という。）は地震・風水害その他災害（以下総称して「災害」という。）が発生した場合、被災住民等を支援するための物資（以下「物資」という。）の調達及び供給、並びに乙が直営方式又はフランチャイズ方式により展開するコンビニエンスストア「セブン－イレブン店」（以下総称して「セブン－イレブン店」という。）の営業継続又は早期営業再開に係る協力に関して次のとおり協定を締結する。

（要　　請）

第１条　甲は、甲及び近隣道県において災害が発生又は発生するおそれがある場合において、物資を調達する必要があると認められたときは、乙に対し、その調達が可能な範囲内で物資の供給を要請することができる。

（物 資 の 範 囲）

第２条　甲が乙に供給を要請する物資は、次に掲げるもののうち、要請時点で乙が調達可能な物資とする。ただし、甲から要請を受けた時点で、商品の製造、物流ラインの断絶及びセブン－イレブン店への商品供給を優先する必要性等を勘案して乙が物資の供給、調達可否を決定することを甲は了承する。

⑴　食料品

⑵　飲料水

⑶　日用品

⑷　その他甲が指定する物資

（物 資 の 数 量）

第３条　甲は必要がある場合に、乙に対し、供給できる物資及びその数量等について照会することができるものとする。ただし、乙が実際に甲に供給する物資の範囲・個数・日時等は、甲から乙に対して要請された時点で乙が対応可能なものに限ることを、甲は予め承諾する。

（要 請 の 方 法）

第４条　第１条の要請は、「物資要請書」（別紙１）をもって行うものとする。ただし、緊急を要する場合は、電話又はその他の方法をもって要請し、その後速やかに文書を交付するものとする。

（要請に基づく乙の措置）

第５条　乙が甲より第１条の要請を受けたときは、乙はその要請事項を実施するための措置をとるとともに、その措置の状況を「物資調達可能数量・措置の状況報告書」（別紙２）により甲に提出するものとする。

（物資の運搬、引渡し）

第６条　物資の引渡し場所は、甲が状況に応じ、指定するものとし、引渡し場所までの物資の運搬は、原則として乙が行なうものとする。ただし、乙の運搬が困難な場合、甲又は甲の指定する者が行うものとする。

2　甲は、当該引渡し場所に職員又は甲の指名する者を派遣し、物資を確認の上、乙から引渡しを受けるものとする。

（費　用　負　担）

第７条　甲からの要請に基づき乙が供給した物資の対価は、甲又は甲の指定する地方自治体が負担するものとする。

2　乙が供給した物資の対価は、引渡し場所への運搬終了後、乙の所定の納品書等に基づいた数量、災害発生直前の乙の店舗での販売価格を基準とし、甲乙協議の上決定するものとする。

3　前条の規定により乙が運搬を行った場合、係る費用は甲の負担とする。

（費用の支払い）

第８条　甲又は甲の指定する地方自治体は、乙から引渡しを受けた物資の対価及び乙が行なった運搬等の費用を、乙から請求のあった後翌月末日までに乙指定口座へ振込みにて支払うものとする。ただし、災害発生による混乱等のため甲が期日までに支払うことが困難である場合は、甲又は甲の指定する地方自治体は災害発生による混乱が沈静化した後速やかに支払うものとする。

（営業の継続又は早期再開）

第９条　甲は、県民の生活安定を確保するため、乙に対して災害発生時におけるセブン－イレブン店の営業の継続又は早期営業再開を要請することができる。

2　乙は、甲の前項の要請に対し、乙の経営する直営店舗の営業継続又は早期再開に努めるとともに、フランチャイズ加盟店の店舗の営業継続又は早期再開を支援し、もって被災地域内における物資の安定供給に最大限努めるものとする。

3　前項の規定にかかわらず、甲は、乙のフランチャイズ方式による店舗展開を十分に理解していることから、乙がフランチャイズ加盟店に対し営業の継続又は早期再開を強制できるものではないことを了承する。

（連絡責任者の報告）

第10条　甲と乙は、この協定の成立にかかる連絡責任者を協定締結後速やかに「連絡責任者届」（別紙３）により相手方に報告するものとし、変更があった場合には直ちに相手方に報告するものとする。

（車 両 の 通 行）

第11条　甲は、乙が物資を運搬及び供給する際の車両及び店舗の営業継続又は早期再開を支援するための車両を緊急通行車両として通行できるように支援するものとする。

（そ　　の　　他）

第12条　乙は、セブン－イレブン店の関係者（配送業者等）に最大限の努力をもってこの協定を履行に協力するよう求めるが、各々独立した事業者であることから、実施することが困難な事情がありうることを、甲は予め承諾する。

（有　効　期　間）

第13条　この協定の有効期限は平成２７年　月　日から平成２８年３月３１日までとする。ただし、この期間満了の１ヶ月前までに甲乙いずれからも協定解除の申し出がないときは、さらに１年間延長するものとし、その後におい

ても同様とする。

（解　　除）

第14条　この協定を解除する場合は、甲乙いずれか一方が解除する日の１ヶ月前までに書面により相手方に通知するものとする。

（協　議　事　項）

第15条　この協定に定めない事項、又は疑義が生じた場合については、その都度、甲乙誠意をもって、協議し、解決を図るものとする。

以上、この協定の成立を証するため、本書を２通作成し、甲乙記名押印の上、それぞれが１通を保有するものとする。

平成２７年６月１０日

甲　　青森県青森市長島一丁目１番１号
青森県知事　　三　村　申　吾

乙　　東京都千代田区二番町８番地８
株式会社セブン - イレブン・ジャパン
代表取締役　　井　阪　隆　一

災害時における飲料等の供給に関する協定（大塚製薬株式会社）

青森県（以下「甲」という。）と大塚製薬株式会社（以下「乙」という。）は、青森県内外において、地震、風水害等の災害が発生した場合（以下「災害時」という。）における飲料等の供給に関して、次のとおり協定（以下「本協定」という。）を締結する。

（定　　義）

第１条　本協定において「災害時」とは、以下に掲げる場合をいう。

⑴　青森県内で災害等が発生し、又は発生するおそれがあるとき。

⑵　青森県外の災害等について、国及び関係都道府県から飲料等の調達のあっせんを要請されたとき、又は救援の必要があるとき。

（要　　請）

第２条　甲は、災害時において、飲料等を調達する必要があると認められたときは、乙に対し、その保有する物資の供給を要請することができるものとし、乙は可能な限り甲の要請に応えるよう努めるものとする。

２　前項の要請は、別紙様式１をもって行うものとする。ただし、緊急を要する場合は、甲は電話又はその他の方法をもって乙に要請し、その後速やかに乙に対し文書を交付するものとする。

（調　達　物　資）

第３条　甲が乙に供給を要請する物資は、次に掲げるもののうち、要請時点で乙が供給可能な数量とする。

⑴　清涼飲料水

⑵　栄養調整食品

⑶　その他甲乙協議の上、その都度指定する品目

２　乙は、甲からの要請に基づき、災害時に供給可能な物資の見込み数量を報告するものとする。ただし、実際の供給数量は前項に定めているとおり要請時点での供給可能数量を基準とする。

（実　　施）

第４条　乙は、甲から第２条の要請を受けたときは、速やかに供給を行うものとする。ただし、甲は、災害時という状況を鑑み、乙が甲の要請どおりに供給が行えない場合のあることを承諾するものとする。

２　乙は、前項の規定により物資の供給を実施した場合は、甲に対し、別紙様式２により実績報告を行ものとする。

（物資の運搬、引渡し）

第５条　物資の引渡場所は、甲が状況に応じ指定するものとし、引渡場所までの物資の運搬は原則として乙が行うものとする。ただし、乙による被災地への物資の運搬が困難な場合は、状況に応じ物資の運搬方法及び引渡場所等を、甲乙協議の上決定するものとする。

２　物資の引渡しの際は、引渡場所に甲の職員を派遣し、物資を確認の上、引き取るものとする。なお、甲は、当該事務を甲の指定する者に代行させることができる。

（車 両 の 運 行）

第６条　甲は、乙が物資を運搬及び供給する際には、車両を緊急又は優先車両として通行できるように支援するものと

する。

（経 費 の 負 担）

第７条　乙が供給した物資の対価及び引渡場所までの運搬に係る費用実費は、甲又は甲の指定する地方自治体が負担するものとする。

なお、経費の算出方法については、災害等発生直前における適正な市場価格を基準として、甲乙協議して決定するものとする。

２　引き取った物資の代金は、乙からの請求後、速やかに甲又は甲の指定する地方公共団体から乙の指定口座に振込により支払うものとする。

（緊急連絡先の報告等）

第８条　公及び乙は、担当者の氏名及び緊急連絡先について、互いに報告を行うものとし、変更があった場合には直ちに報告するものとする。

（守　秘　義　務）

第９条　甲及び乙は、本協定の締結及び実施により知り得た秘密情報を第三者に開示、漏洩してはならない。

２　前項の規定は、本協定が理由の如何に関わらず終了した後もその効力を有するものとする。

（協定の有効期間）

第10条　本協定は、締結の日から効力を発するものとし、甲又は乙が文書をもって本協定の終了を通知しない限り、その効力を継続するものとする。

２　甲又は乙が本協定の終了を希望する場合は、１ヶ月前までに書面により通知するものとする。

（雑　　則）

第11条　本協定に定めのない事項又は本協定の各条項に疑義が生じた場合については、その都度、甲乙協議して定めるものとする。

本協定の成立を証するため、本書２通を作成し、甲乙記名押印の上、各自その１通を保有するものとする。

平成２９年１月２５日

甲　　青森市長島一丁目１番１号

青森県知事　　三村　申吾

乙　　宮城県仙台市宮城野区榴岡三丁目４番１号

大塚製薬株式会社仙台支店

支店長　　吉川　佳克

４－18－１　青森県緊急医薬品等供給対策連絡会運営要綱

（設　　置）

第１　災害発生により、医薬品等の供給が著しく阻害され、又はその恐れのある場合において、緊急に必要とされる医薬品等の備蓄及び供給の円滑化を図るため、青森県緊急医薬品等供給対策連絡会（以下「連絡会」という。）を設置する。

（業　　務）

第２　連絡会は、次に掲げる業務を行う。

⑴　県が備蓄する緊急医薬品等の品目及び数量の検討に関すること。

⑵　災害発生時に医薬品等を円滑に供給するための対策の検討に関すること。

⑶　その他緊急医薬品等の備蓄及び供給に付帯する業務。

（組　　織）

第３　連絡会は、会長及び委員若干名をもって組織する。

２　連絡会の会長は健康福祉部長とし、委員は次に掲げる者とする。

青森県医薬品卸売組合
東邦薬品株式会社
株式会社メディセオ
株式会社バイタルネット
株式会社小田島
株式会社スズケン
株式会社恒和薬品
一般社団法人日本産業・医療ガス協会東北地域本部医療ガス部門青森県支部
青森県赤十字血液センター
青森県医療機器販売業協会
公益社団法人青森県医師会
一般社団法人青森県歯科医師会
一般社団法人青森県薬剤師会
青森県立中央病院
青森県保健所長会

３　会長は会務を総理する。

４　会長に事故のあるとき又は不在ときは、会長が健康福祉部職員からあらかじめ指定するものがその職務を代行する。

５　会長は、必要に応じて、学識経験者等の検討会への出席を求めることができるものとする。

（会　　議）

第４　会議は必要に応じて、会長が招集する。

（庶　　務）

第５　この連絡会の庶務は健康福祉部医療薬務課において処理する。

第６　この要綱に定めるもののほか、連絡会の運営に関し、必要な事項は会長が定める。

附　則

この要綱は、昭和51年８月３日から施行する。

（平成10年12月10日一部改正）

この要綱は、平成10年12月10日から施行する。

（平成13年３月26日一部改正）

この要綱は、平成13年４月１日から施行する。

（平成15年７月１日一部改正）

この要綱は、平成15年７月１日から施行する。

（平成22年８月19日一部改正）

この要綱は、平成22年８月19日から施行する。

（平成25年９月10日一部改正）

この要綱は、平成25年９月10日から施行する。

（平成26年１月22日一部改正）

この要綱は、平成26年１月22日から施行する。

４－18－２　医薬品等（防疫薬剤を含む）の調達

品　名	調達可能数量	調　達　先	所　在　地	電　話
医薬品等（防疫薬剤を含む）	県人口の１％が被災し、災害発生後の３日間に必要となる医薬品等	青森県医薬品卸売組合の組合員である医薬品卸売業者（６社19営業所）		
		青森県医薬品卸売組合	青森市東大野2－11－5（東邦薬品㈱青森営業所）	017－762－2711
		（青森地域保健医療圏）		
		東邦薬品㈱青森営業所	青森市東大野2－11－5	017－762－2711
		㈱バイタルネット青森支店	青森市第二問屋町1－3－5	017－739－8641
		㈱小田島青森支店	青森市問屋町2－11－14	017－738－0871
		㈱恒和薬品青森営業所	青森市問屋町1－6－20	017－728－9030
		㈱スズケン青森支店	青森市造道3－15－1	017－765－2177
		（津軽地域保健医療圏）		
		㈱ﾒﾃﾞｨｾｵ弘前五所川原支店	弘前市大字田町1－7－3	0172－33－7111
		東邦薬品㈱弘前営業所	弘前市扇町1－1－11	0172－27－8341
		㈱恒和薬品弘前営業所	弘前市大字田園2－2－13	0172－26－3700
		㈱バイタルネット弘前支店	弘前市大字扇町2－3－1	0172－27－8723
		㈱スズケン弘前支店	弘前市大字神田1－2－3	0172－31－3360
		（八戸地域保健医療圏）		
		㈱バイタルネット八戸支店	八戸市西白山台6－8－5	0178－27－3161
		東邦薬品㈱八戸営業所	八戸市卸センター1－11－15	0178－28－3512
		㈱小田島八戸支店	八戸市大字新井田字小久保尻16－99	0178－34－2288
		㈱メディセオ八戸支店	八戸市石堂1－20－23	0178－28－1461
		（西北五地域保健医療圏）		
		東邦薬品㈱五所川原営業所	五所川原市大字唐笠柳字村崎239－2	0173－35－2125
		（上十三地域保健医療圏）		
		東邦薬品㈱十和田営業所	十和田市東二十三番町17－16	0176－22－2444
		㈱バイタルネット十和田支店	十和田市三本木一本木沢338－1	0176－22－1811
		（下北地域保健医療圏）		
		東邦薬品㈱むつ営業所	むつ市新町45－12	0175－22－3264
		㈱メディセオむつ支店	むつ市小川町1－1－10	0175－23－2841
医療用酸素ガス	県下の医療機関で使用する量の７日分程度の医療用酸素ガスの供給が可能	一般社団法人日本産業・医療ガス協会東北地域本部医療ガス部門青森県支部	青森市本町2－4－10　田沼ビル5階（一社）青森県エルピーガス協会内	017－775－2731

４－18－３　血液製剤の調達

在　庫　量	名　称	所　在　地	電　話
赤血球製剤　835単位	青森県赤十字血液センター	青森市花園2－19－1	017－741－1511
新鮮凍結血漿　2,378単位	青森県赤十字血液センター 八戸出張所	八戸市大字類家字縄手下1－51	0178－45－1700
	青森県赤十字血液センター 弘前出張所	弘前市駅前町8－1 大町タウンビル2Ｆ	0172－39－7711

４－18－４　災害時の医療救護に関する協定書

青森県(以下「甲」という。）と公益社団法人青森県医師会（以下「乙」という。）は、災害時における医療救護について、次のとおり協定を締結する。

（趣　　旨）

第１条　この協定は、災害対策基本法（昭和３６年法律第２２３号）、災害救助法（昭和２２年法律第１１８号）及び青森県地域防災計画並びに武力攻撃事態等における国民の保護のための措置に関する法律（平成１６年法律第１１２号）及び青森県国民保護計画に基づき、甲が行う医療救護に対する乙の協力に関し、必要な事項を定めるものとする。

（医療救護班の派遣）

第２条　甲は、次の場合必要に応じて乙に対しＪＭＡＴ青森等の医療救護班（以下「医療救護班」という。）の編成及び派遣を要請するものとする。

⑴　災害救助法が適用された場合

⑵　災害が大規模かつ広域にわたる場合で、市町村における対応が困難であると判断される場合

２　乙は、前項の規定により甲から要請を受けた場合は、直ちに医療救護班を編成し、災害現場の救護所等（以下「救護所等」という。）に派遣するものとする。

３　乙は、緊急やむを得ない事情により、甲の要請を受ける前に医療救護班を編成し、派遣した場合には、速やかに甲に報告し、その承認を得るものとする。この場合、甲が承認した乙の医療救護班は、甲の要請に基づく医療救護班とみなすものとする。

４　甲は、他の都道府県等から応援要請等を受けた場合、乙に対し医療救護班の県外への派遣を要請できるものとする。

（医療救護計画）

第３条　乙は、医療救護活動の円滑な実施を図るため、医療救護計画を策定し、これを甲に提出するものとする。

２　前項の医療救護計画は、次の各号に掲げる事項について定めるものとする。

⑴　医療救護班の編成

⑵　医療救護班の活動計画

⑶　地区医師会と関係機関との通信連絡計画

⑷　医薬品等の供給

⑸　訓練計画

３　乙は、医療救護計画を変更したときは、速やかに変更後の医療救護計画を提出するものとする。

（医療救護班の業務）

第４条　医療救護班の業務は、次のとおりとする。

⑴　傷病者に対する応急処置及び医療

⑵　傷病者の医療機関への搬送の要否及び搬送順位の決定

⑶　被災者の死亡の確認及び死体の検案

⑷　救護所等における健康管理

⑸　医療救護活動の記録

⑹　その他必要な措置

（医療救護班に対する指揮）

第５条　甲が医療救護活動の総合調整を図るために行う医療救護班に対する指揮は、乙の長を通じて行うものとする。

２　第２条第４項の規定に基づき派遣された医療救護班は、派遣先の都道府県知事の指揮の下に行動するものとする。

（医薬品等の供給等）

第６条　医療救護班が使用する医薬品等は、当該医療救護班が携行することとし、甲は医薬品等の供給について必要な協力を行うものとする。

（医療救護班の輸送）

第７条　医療救護班の輸送手段は、乙が確保することとし、甲は医療救護班の輸送について必要な協力を行うものとする。

（搬送先医療機関の確保）

第８条　乙は、甲が傷病者の搬送先医療機関を確保しようとするときは、これに協力するものとする。

（医　療　費）

第９条　救護所等における医療費は、無料とする。

２　傷病者の搬送先医療機関における医療費は、患者負担とする。

（費用弁償等）

第10条　甲の要請に基づき、乙が医療救護活動を実施した場合に要する次の経費は、甲が負担するものとする。

⑴　医療救護班の派遣に関する費用

⑵　医療救護班が携行した医薬品等を使用した場合の経費

⑶　医療救護班員が医療救護活動において負傷し、疾病にかかり、又は死亡した場合の扶助費

（市町村及び地区医師会との調整）

第11条　甲は、市町村地域防災計画に基づき市町村が行う医療救護について、郡市医師会の協力を得て実施できるよう、必要な調整に努めるものとする。

２　乙は、郡市医師会に対し、前項に定める市町村が行う医療救護が円滑に行われるための協力について、必要な調整に努めるものとする。

（細　　目）

第12条　この協定に定めるもののほか、この協定を実施するために必要な事項は、別に定める。

（協　　議）

第13条　この協定に定めがない事項及びこの協定に関し疑義が生じた事項については、甲乙協議して定めるものとする。

（有 効 期 間）

第14条　この協定の有効期間は、協定締結の日から起算して１年間とする。ただし、この協定の有効期間満了の日の１月前までに、甲乙いずれからも何らの意思表示がないときは、有効期間満了の日の翌日から起算して１年間この協定は延長され、以降同様とする。

この協定を証するため、本書を２通作成し、甲乙記名押印し、各自１通を保有する。

平成２年１月１６日（平成９年６月２３日、平成２８年６月２８日一部改正）

甲　青森市長島一丁目１番１号
　　青　森　県
乙　青森市新町二丁目８番２１号
　　社団法人青森県医師会

４－18－５　災害時の医療救護に関する協定書実施細則

平成２年１月16日付けで締結した災害時の医療救護に関する協定書（以下「協定書」という。）第12条に基づき、実施細則を、次のとおり定める。

（医療救護班の派遣要請）

第１条　協定書第２条第１項に規定する青森県（以下「甲」という。）の公益社団法人青森県医師会（以下「乙」という。）に対する医療救護班の派遣要請は、災害発生場所、日時及び概要を明らかにした文書により行うものとする。

ただし、緊急を要するときは電話等迅速な方法で行い、文書の提出はその後において行うことができるものとする。

２　協定書第２条第３項に規定する緊急やむを得ない事情とは、県災害対策本部等が設置されていない段階で医療救護班を派遣する必要があった場合をいう。

（救護所設置の特例）

第２条　甲は、災害現場等に設置されている救護所のほか、必要と認めた場合は、傷病者の搬送先医療機関に救護所を設置することができる。

２　甲は、前項の搬送先医療機関に設置する救護所のほか、必要と認めた場合は、搬送先療機関以外の医療機関にも救護所を設置することができる。

（医療救護活動等の報告）

第３条　乙は、協定書第２条の規定により医療救護班を派遣したときは、医療救護活動終了後速やかに、各医療救護班ごとに、次の各号に定める書類を取りまとめ、甲に提出するものとする。

⑴　医療救護活動報告書（第１号様式）

⑵　医療救護班員名簿（第２号様式）

⑶　医薬品等使用報告書（第３号様式）

（事 故 報 告）

第４条　乙は、協定書第２条の規定により派遣した医療救護班が行う医療救護活動において、医療救護班員が負傷し、疾病にかかり、又は死亡したときは、「事故報告書」（第４号様式）により、速やかに甲に報告するものとする。

（費用弁償等の請求）

第５条　乙は、協定書第10条に規定する経費について請求をする場合には、各医療救護班分を取りまとめ、次の各号に定める書類を添付して、甲に請求するものとする。

⑴　医療救護班の派遣に要した費用
　医療救護班員名簿（第２号様式）
　費用弁償報告書（第５号様式）

⑵　医療救護班が携行した医薬品等を使用した場合の実費
　医薬品等使用報告書（第３号様式）
　費用弁償請求書（第５号様式）

⑶　医療救護班員が医療救護活動において負傷し、疾病にかかり、又は死亡した場合の扶助費
　事故報告書（第４号様式）
　扶助費支給申請書（第６号様式）

（救護所となった医療機関における施設又は設備の損傷に係る実費弁償の請求）

第６条　第２条の規定に基づき救護所となった医療機関は、施設又は設備の損傷が生じた場合において、当該損傷に係る実費弁償の請求をしようとするときは、物件損傷報告書（第７号様式）を甲に提出するものとする。

（費用弁償等の額）

第７条　協定書第10条第１号に規定する費用弁償の額は、別表に定める額とする。

２　協定書第10条第２号に規定する実費弁償の額は、使用した医薬品等に係る実費とする。

３　協定書第10条第３号に規定する扶助費については、災害に際し応急措置の業務に従事した者に係る損害補償に関する条例（昭和38年１月青森県条例第３号）に準ずるものとする。

（費用弁償等の支払）

第８条　甲は、前３条の規定により請求を受けた場合は、関係書類を確認し、速やかにこれを支払うものとする。

（医事紛争の処理）

第９条　乙は、協定書第２条の規定により派遣した医療救護班が行う医療救護活動のうえで患者と医事紛争が生じた場合は、乙は甲に連絡するものとする。

２　甲は、前項の連絡を受けたときは、甲乙協議のうえ、適切な措置をとるよう努めるものとする。

平成２年１月16日（平成９年６月23日、平成28年６月28日一部改正）

甲　青森市長島一丁目１番１号
　　青　森　県
乙　青森市新町二丁目８番21号
　　社団法人青森県医師会

別表（第７条関係）

区　　分	日　当	時間外勤務手当	旅　　費
災害救助法施行令第４条第１号及び第２号に規定する者	青森県災害救助法施行細則（昭和30年４月青森県規則第40号。以下この表において「細則」という。）別表第２に定める額		
上記のほか、甲が医療救護班員として認める者	細則別表第１第12号「救助のための輸送費及び賃金職員等雇上費」の２に定める額		細則別表第２に定める額

４－20－１　自動車の保有状況

平成29年３月31日現在

	乗用自動車		乗合自動車		貨物自動車		特殊自動車		トレーラー等	
	本庁	公所	本庁	公所	本庁	公所	本庁	公所	本庁	公所
総務部	25	26	1	0	0	1	0	0	0	0
企画政策部	2	27	0	0	1	1	1	1	0	0
環境生活部	10	2	0	0	2	0	0	0	0	0
健康福祉部	0	41	0	4	0	33	0	6	0	0
商工労働部	1	5	0	2	0	4	3	0	0	0
農林水産部	0	42	0	2	0	61	0	8	0	0
県土整備部	0	21	0	0	0	17	0	124	0	0
危機管理局	0	7	0	1	0	1	12	10	0	0
観光国際戦略局	1	0	0	0	1	0	0	1	0	0
エネルギー総合対策局	0	0	0	0	0	0	0	0	0	0
出納局	0	0	0	0	0	0	0	0	0	0
議会事務局	1	0	0	0	0	0	0	0	0	0
監査委員	1	0	0	0	0	0	0	0	0	0
教育庁	7	8	0	21	0	32	0	3	0	0
計	48	179	1	30	4	150	16	153	0	0

４－20－２　貨物自動車（営業用トラック）の調達

平成29年４月１日現在

（公社）青森県トラック協会　青森市大字荒川字品川113－３　TEL　017－729－2000　FAX　017－729－2266

種別／支部別	一般（特積・その他）		限定		特定		霊柩		利用運送	計	
	事業者数	車両台数	事業者数	車両台数	事業者数	車両台数	事業者数	車両台数		事業者数	車両台数
青森	109	5,012			3	14	7	24		119	5,050
三八	185	4,365			7	34	15	87	9	216	4,486
弘前	62	1,242					6	27		68	1,269
上十三	99	1,333			3	14	10	39		112	1,386
南黒	47	827			1	5	2	12	1	51	844
西北五	64	745					14	48		78	793
下北	25	274	1	1			5	14		31	289
計	591	13,798	1	1	14	67	59	251	10	675	14,117

４－20－３　バスの調達

平成29年８月１日現在

公益社団法人青森県バス協会 青森市大字浜田字豊田139－21 TEL017－739－0571 FAX017－739－0573

会員名	代表者	郵便番号	住所	電話番号 / FAX番号	車両数					
					乗合	貸切				特定
						大	中	小	計	
弘南バス㈱	工藤　清	036-8326	弘前市大字藤野二丁目３番地６	0172-32-2241 0172-32-3558	255	33	16	1	50	
十和田観光電鉄㈱	白石　鉄右エ門	034-0011	十和田市稲生町17番３号	0176-23-3131 0176-24-1100	102	51	5	3	59	
青森市企業局交通部	多田　弘仁	039-3503	青森市大字野内字菊川47番地１	017-726-5441 017-726-5475	141					
八戸市交通部	村岡　威伴	031-0813	八戸市大字新井田字小久保頭４番地の１	0178-25-5141 0178-25-5146	118					
下北交通㈱	白濱　啓助	035-0041	むつ市金曲一丁目８番12号	0175-23-3111 0175-23-4682	44	29	7	11	47	
㈱前田観光タクシー	前田　清津子	036-1313	弘前市大字賀田二丁目11番地２	0172-82-4150 0172-82-4888		3		2	5	
青南観光バス㈱	中村　邦宏	039-3501	青森市大字浅虫字蛍谷64番地８	017-752-4404 017-752-4408		5	2		7	
㈲光洋タクシー	福田　光敏	030-0111	青森市大字荒川字成瀬100番	017-739-5522 017-739-9414		15	5	3	23	
西海観光㈱	坂牛　哉子	038-2761	西津軽郡鰺ヶ沢町大字舞戸町字下富田35番地12	0173-72-4512 0173-72-5844		7	2	1	10	
ジェイアールバス東北㈱	吉田　豊	980-0022	仙台市青葉区五橋一丁目１番１号	022-266-9642 022-222-9476	33	8	2		10	
三八五バス㈱	新井山　長吉	031-0801	八戸市江陽二丁目18番37号	0178-24-3331 0178-44-6018		45	6	5	56	
㈱さくら観光	永澤　聡	038-3642	北津軽郡板柳町大字太田字西上林31番地３	0172-72-1119 0172-73-4460		6	3	3	12	
㈲北都観光	和島　隆志	037-0612	五所川原市大字福山字広富48番地９	0173-29-2112 0173-29-3551		5	2	5	12	
㈲アーストラベル青森	福田　修二	038-3503	北津軽郡鶴田町大字鶴田字早瀬168番地１	0173-22-6635 0173-22-3034		4	4	2	10	
青森観光バス㈱	木村　英敬	038-0023	青森市大字細越字栄山589番地２	017-739-9384 017-739-9386	11	22	4	3	29	
三八五交通㈱	小笠原　修	031-0072	八戸市城下四丁目19番15号	0178-24-3335 0178-44-3529	2		5	1	6	
㈲脇野沢交通	滝本　守雄	039-5326	むつ市脇野沢桂沢133番地４	0175-44-2888 0175-44-2086	3		1		1	
北星交通㈱	下山　清司	036-8261	弘前市茂森新町４丁目17番地１	0172-32-0272 0172-33-3636			3	2	5	
三八五観光タクシー㈱	田邊　豊彦	030-0902	青森市合浦一丁目２番４号	017-743-0385 017-743-0388		4	2	3	9	
上北観光バス㈱	森川　寿	039-2402	上北郡東北町大字大浦字境ノ沢６番地６号	0176-56-5595 0176-56-5596		7	4	2	13	
㈱中央タクシー	山田　和男	033-0001	三沢市中央町二丁目７番23号	0176-52-5200 0176-57-1140			1	2	3	
㈱北日本中央観光バス	大江　昇	039-1201	三戸郡階上町大字道仏字耳ケ吠８番の１	0178-88-1515 0178-88-5450	3	7	3	3	13	6
北彩観光㈱	船水　八重樹	038-1303	青森市浪岡大字徳才子字山本96番地の１	0172-62-1211 0172-62-1221		5	1	4	10	
三八五タクシー㈱	片野　弘司	039-2404	上北郡東北町上北北一丁目22番地34	0176-56-3155 0176-56-3156		1	1	3	5	

会員名	代表者	郵便番号	住所	電話番号	車両数					
					乗合	貸切				特定
				FAX番号		大	中	小	計	
いやさか自動車㈱	田村七郎	039-3214	上北郡六ヶ所村大字平沼字二階坂75	0175-75-3500 0175-73-8533		21	6	2	29	
中里交通㈱	葛西和彦	037-0304	北津軽郡中泊町大字尾別字浅井98番地２	0173-57-3772 0173-57-3776	1	11	6	4	21	
㈱中里観光	野上新一朗	037-0303	北津軽郡中泊町大字高根字小金石1405	0173-58-3883 0173-58-3953		3	3	4	10	
白神観光バス㈲	三上富藏	036-1434	弘前市大字黒土字山下41番地	0172-86-2016 0172-86-2017		4		2	6	
㈲八洲交通	三上浩治	039-3524	青森市大字滝沢字住吉28番地７	017-737-3810 017-726-2262	6	9		4	13	
㈱アップル観光バス	須藤秀光	036-0357	黒石市追子野木三丁目460番地１	0172-59-3111 0172-52-5511		4	6	7	17	
寺下運輸倉庫㈱	小比類巻元	033-0036	三沢市南町四丁目31番地3461	0176-53-5050 0176-52-5745		15	5	12	32	
大泉運輸㈱	小泉國雄	039-3215	上北郡六ヶ所村大字倉内字笹崎1157	0175-74-2488 0175-74-2368		13	5	2	20	
㈲しうら観光	佐藤孝雄	037-0403	五所川原市十三深津124番地	0173-62-2204 0173-62-2305			2	2	4	
相和物産㈱	菅原純	039-3215	上北郡六ヶ所村大字倉内字笹崎1031番地６	0175-68-2996 0175-68-2222		19	6	3	28	
㈱ＳＴＳ北燈	市ノ渡廣志	039-3104	上北郡野辺地町字大月平29番地31	0175-65-2610 0175-65-2618		3		3	6	
㈲つばめ交通	剣吉政彦	039-2371	上北郡六戸町大字犬落瀬字千刈田２番地63	0176-55-3161 0176-55-5595	1	6	1	2	9	
マルイチ工業㈱	東條照子	038-2731	西津軽郡鰺ヶ沢町大字赤石町字砂山139番地	0173-82-2252 0173-72-6810		9	7	3	19	
原燃エンジニアリング㈱	髙田直治	039-3213	上北郡六ヶ所村大字鷹架字向田１番地44	0175-74-3732 0175-74-3163		1	1	3	5	
㈱尻屋観光	三国渉	035-0005	下北郡東通村大字田屋字将木舘２番地	0175-28-5555 0175-28-5556		10	9	6	25	
㈲大間運輸	荒木整	039-4601	下北郡大間町大字大間字大間89の１	0175-37-2805 0175-37-3560		4		2	6	
㈱三沢奥入瀬観光開発	佐藤正満	033-8688	三沢市古間木山56	0176-51-1111 0176-53-6118		4		2	6	
むつ観光ホテル㈱	菊池淑子	035-0021	むつ市大字田名部字下道４番地	0175-22-2331 0175-22-2332		1	1	3	5	
㈱ビッグ・ウイング	中嶋鉄義	036-8085	弘前市大字末広二丁目６番地７	0172-26-2455 0172-26-2456		6	1	3	10	2
㈲松江造花仏壇店	松江千代壽	037-0202	五所川原市金木町朝日山301－１	0173-53-3344 0173-52-5566				3	3	
㈲ライフ・サービス	佐藤幸雄	030-0852	青森市大字大野字前田22－３	017-718-4230 017-718-4231				1	1	
㈱トーオ開発	齋藤昭	038-2806	つがる市木造越水長谷川130番地	0173-26-2277 0173-26-4142		1	14	1	16	
三八五観光ハイヤー㈱	片野弘司	039-1548	三戸郡五戸町字新町32	0178-62-3141 0178-62-3142				3	3	
㈲むつ車体工業	齋藤博二	035-0043	むつ市南赤川町10番25号	0175-31-0227 0175-31-0228	1	7	2	3	12	
大空交通㈱	高田翔	033-0041	三沢市大町二丁目６番４号	0176-51-9333 0176-51-9332		3		3	6	
㈱新山運送	新山良平	034-0102	十和田市大字大沢田字池ノ平23	0176-27-3207 0176-27-3805		2	1	2	5	

会員名	代表者	郵便番号	住所	電話番号 FAX番号	車両数					
					乗合	貸切				特定
						大	中	小	計	
グリーン交通㈱	寺崎忠光	036-8084	弘前市高田一丁目５番地22	0172-28-0201 0172-28-0203			1	3	4	
岩手県北自動車㈱	松本順	020-0124	盛岡市厨川一丁目17番18号	019-641-7711 019-641-7700	125	7	3	2	12	
㈱ブルーロード	木村文男	030-0142	青森市大字野木字野尻37番地716	017-763-5240 017-763-5241		8	2	1	11	
合計	53社				846	428	161	150	739	8

４－20－５　漁船の現況

（農林水産部）

平成28年12月現在

市町村名	漁協名	電　話	5トン以上	5トン未満		計	所　在　地
				動　力	無動力		
青森市	青森市	017-742-2200	6	205		211	〒030-0901 青森市港町二丁目3-15
	後　潟	017-754-3532		59		59	〒030-1271 青森市大字六枚橋字磯打22
弘前市	岩木川	0172-33-0309		3		3	〒036-8274 弘前市南城西二丁目1-6
八戸市	八戸市南浜	0178-38-2216	6	134	1	141	〒031-0841 八戸市大字鮫町字葛の芽1-4
	八戸鮫浦	0178-33-0556	5	79	2	86	〒031-0841 八戸市大字鮫町字鮫90-17
	市　川	0178-52-2052		6		6	〒039-2241 八戸市大字市川町字浜29-5
	青森県旋網	0178-33-0151	16	8		24	〒031-0822 八戸市大字白銀町字三島下95
	八戸みなと	0178-33-3311	27	38		65	〒031-0822 八戸市大字白銀町字三島下101
	八戸機船	0178-33-2171	44	2		46	〒031-0841 八戸市大字鮫町字日之出町10
五所川原市	十　三	0173-62-3110	1	166		167	〒037-0403 五所川原市十三羽黒崎133
十和田市	十和田湖増殖	0176-75-2612		19		19	〒018-5501 十和田市大字奥瀬字十和田湖畔休屋486
三沢市	三沢市	0178-54-2202	16	72	104	192	〒033-0142 三沢市三川目四丁目145-552
むつ市	大畑町	0175-34-4111	49	242		291	〒039-4401 むつ市大畑町湊村191
	脇野沢村	0175-44-2211		83		83	〒039-5327 むつ市脇野沢本村無番地
	川内町	0175-42-3210		99		99	〒039-5201 むつ市川内町川内無番地
	むつ市	0175-24-1261	1	98		99	〒039-0084 むつ市大湊新町10-6
	関根浜	0175-25-2121	7	90		97	〒035-0022 むつ市大字関根字前浜143
つがる市	車　力	0173-56-2679	5	113		118	〒038-3301 つがる市富萢町字清水6-5
平内町	平内町	017-755-4111	2	997	4	1003	〒039-3312 東津軽郡平内町大字浅所字浅所91-56
今別町	竜飛今別（本所）	0174-35-2049	1	83	1	85	〒030-1502 東津軽郡今別町大字今別字今別113-3
	竜飛今別（東部支所）	0174-36-2014		142		142	〒030-1514 東津軽郡今別町大字砂ヶ森字砂村元91
蓬田村	蓬田村	0174-27-2006		87		87	〒030-1203 東津軽郡蓬田村大字郷沢字浜田217
外ヶ浜町	外ヶ浜（本所）	0174-25-2322	1	126	21	148	〒030-1413 東津軽郡外ヶ浜町字平舘今津尻高15-3地先
	外ヶ浜（蟹田支所）	0174-22-3271		76		76	〒030-1302 東津軽郡外ヶ浜町字蟹田中師147
	三　厩	0174-37-2007	13	201		214	〒030-1731 東津軽郡外ヶ浜町三厩字三厩本町9
外ヶ浜町	竜飛今別（竜飛支所）	0174-38-2001	4	69		99	〒030-1711 東津軽郡外ヶ浜町字三厩竜浜1
鰺ヶ沢町	鰺ヶ沢町	0173-72-3001	33	79		112	〒038-2753 西津軽郡鰺ヶ沢町大字本町200
	赤石水産	0173-72-3094	6	33		39	〒038-2731 西津軽郡鰺ヶ沢町大字赤石町字砂山146
深浦町	新深浦町（本所）	0173-76-2511	105	226		331	〒038-2504 西津軽郡深浦町大字金ヶ沢字塩見形406-1
	新深浦町（艫作支所）	0173-75-2150	2	37		39	〒038-2327 西津軽郡深浦町大字艫作字下清滝124-1先

市町村名	漁協名	電　話	5トン以上	5トン未満		計	所　在　地
				動　力	無動力		
深浦町	新深浦町(岩崎支所)	0173-77-2121	34	143		177	〒038-2202 西津軽郡深浦町大字岩崎字玉坂370-1
	風合瀬	0173-76-3086	16	71		87	〒038-2411 西津軽郡深浦町大字風合瀬字上砂子川45-7先
	深　浦	0173-74-2411	28	151		231	〒038-2324 西津軽郡深浦町大字深浦字浜町364-2
	大間越	0173-78-2004	1	49	38	88	〒038-2208 西津軽郡深浦町大字大間越字釜屋沢9-4
中泊町	小　泊	0173-64-2641	42	234		276	〒037-0542 北津軽郡中泊町大字小泊字大山長根128
	下　前	0173-64-2211	29	117	16	162	〒037-0538 北津軽郡中泊町大字小泊字下前207-1
野辺地町	野辺地町	0175-64-2264	1	150		151	〒039-3131 上北郡野辺地町字野辺地568
横浜町	横浜町	0175-78-2006	1	130		131	〒039-4137 上北郡横浜町字下川原112-1
東北町	小川原湖	0176-56-2104		417		417	〒039-2406 上北郡東北町旭北四丁目31-662
六ヶ所村	六ヶ所村海水	0175-72-2314	3	55		68	〒039-3212 上北郡六ヶ所村大字尾駮字野附1255
	六ヶ所村	0175-75-2020	1	63		64	〒039-3214 上北郡六ヶ所村大字平沼字道ノ下15-1
	泊	0175-77-3121	52	70	160	282	〒039-4301 上北郡六ヶ所村大字泊字焼山992地先
おいらせ町	百石町	0178-52-2385	3	83	2	88	〒039-2203 上北郡おいらせ町一川目一丁目73-930
大間町	大　間	0175-37-3117	43	581		624	〒039-4601 下北郡大間町大字大間字下手道59-3
	奥　戸	0175-37-2217	13	226		239	〒039-4602 下北郡大間町大字奥戸字奥戸村173番地先
東通村	白　糠	0175-46-2211	32	92		124	〒039-4224 下北郡東通村大字白糠字向流109
	小田野沢	0175-48-2324	6	64	21	91	〒039-4223 下北郡東通村大字小田野沢字浜通78-23
	猿ヶ森	0175-48-2829	4	11		15	〒039-4221 下北郡東通村大字猿ヶ森字村中34
	尻　労	0175-47-2131	5	62	60	127	〒035-0112 下北郡東通村大字尻労字安部36-1
	尻　屋	0175-47-2021	17	96	24	137	〒035-0111 下北郡東通村大字尻屋字山根61-2
	岩　屋	0175-47-2009	2	73	85	160	〒035-0113 下北郡東通村大字岩屋字往来172
東通村	野　牛	0175-27-2151	27	73		100	〒035-0103 下北郡東通村大字野牛字釜ノ平251
	石　持	0175-27-2041	1	42	5	48	〒035-0004 下北郡東通村大字蒲野沢字石持50-1
風間浦村	下風呂	0175-36-2211	10	117		127	〒039-4501 下北郡風間浦村大字下風呂字下風呂127
	易国間	0175-35-2011	3	129		132	〒039-4502 下北郡風間浦村大字易国間字新町46
	蛇　浦	0175-35-2311	2	128		130	〒039-4503 下北郡風間浦村大字蛇浦字蛇浦96
佐井村	佐井村	0175-38-4111	9	411		420	〒039-4711 下北郡佐井村大字佐井字糠森144-1
階上町	階上町	0178-89-2111	11	117	6	134	〒039-1201 三戸郡階上町大字道仏字榊山5-61
	その他		9	10		19	
合　計			755	7,637	550	8,942	

注）その他は、官公庁船、漁船所有者が県外の者等沿海漁協に所属しないものである。

４－20－６　船舶の現況

（青森県）

船名	用途	トン数	収容可能人員	根拠地
青森丸	漁業実習	660	78	八戸港
うとう	漁業取締	56	11	青森港
はやかぜ	〃	49	11	〃

（（地独）青森県産業技術センター水産総合研究所）

船名	用途	トン数	収容可能人員	根拠地
開運丸	漁業試験	199	23	八戸港
青鵬丸	〃	65	12	鰺ヶ沢港
なつどまり	〃	24	8	茂浦港

４－20－７　巡視船艇

（青森・八戸海上保安部）

船名	トン数	最大搭載人員	基地名	備考
おいらせ	335	-	青森	青森海上保安部
ひばかぜ	24	12		
さわかぜ	26	12		
しもきた	964	190	八戸	八戸海上保安部
あぶくま	501	115		
むつぎく	24	26		
むつかぜ	26	26		

４－20－８　舟艇の保有状況

（青森県）

区分	所属
指導取締船	上北地域県民局地域整備部(1)、下北地域県民局地域整備部(1)
各種作業船	上北地域県民局地域農林水産部(1)、三八地域県民局地域整備部(3)、下北地域県民局地域整備部(1)
モーターボート	中南地域県民局地域農林水産部(1)、西北地域県民局地域農林水産部(1)、 西北地域県民局地域整備部(1)、八戸水産高校(2)
和船	（地独）青森県産合技術センター水産総合研究所(1)、東青地域県民局地域整備部(2)、 中南地域県民局地域整備部(2)、八戸水産高校(2)
その他	八戸水産高校(5)、機動隊(2)、（地独）青森県産合技術センター水産総合研究所(1)

４－20－９　県警察警備艇

（八戸警察署）

連　絡　先	船　名	トン数	最大搭載人員	所　在　地
八戸警察署 （0178－43－4141）	みちのく	41	24	八戸市豊洲３－10　ポートアイランド

４－20－10　県防災ヘリコプター

（危機管理局）

連　絡　先	機　名	定員	最大離陸重量（kg）	所　在　地
危機管理局消防保安課 （017－734－9086）	しらかみ	15	5,398	青森市大字大谷字山ノ内６－128　青森空港

４－20－11　県ドクターヘリ

（健康福祉部）

基　地　病　院	定　員	離陸重量（kg）	所　在　地
青森県立中央病院	6	2,835	青森市東造道２丁目１－１ 青森県立中央病院敷地内
八戸市立市民病院	6	2,835	八戸市大字田向字毘沙門平１ 八戸市立市民病院敷地内

４－20－12　県警察ヘリコプター

（警察本部）

連　絡　先	機　名	定員	離陸重量（kg）	所　在　地
警察本部地域課 （017－723－4211）	はくちょう	15	5,398	青森市大字大谷字山ノ内６　青森空港

４－20－13　防災ヘリコプター場外離着陸場一覧表

消防本部	市町村名	名称	離着陸場所	所在地	世界測地系	日本測地系	管理者
青森地域広域事務組合	青森市	青森県消防学校	学校敷地内（アスファルト）	青森市新城字天田内183－３	40-50-16 140-40-46	40-50-06 140-40-58	青森県消防学校
		青森・瀬戸子（せとし）	ラグビー場（芝地）	青森市瀬戸子字神田110－18	40-40-09 140-39-55	40-52-50 140-40-21	青森市教育委員会
		浅虫ヨットハーバー	ヨットハーバー敷地内	青森市浅虫字螢谷352	40-50-26 140-51-35	40-53-22 140-51-51	青森港管理事務所
		県立保健大学	陸上競技場（芝地）	青森市浜館字間瀬58－１	40-48-55 140-47-37	40-48-45 140-47-51	青森県立保健大学
		青森・学校教育センター	陸上競技場（芝地）	青森市大矢沢字野田80－２	40-47-17 140-46-21	40-47-13 140-46-29	青森県総合学校教育センター
		浪岡・陸上競技場	陸上競技場（芝地）	青森市浪岡大字浪岡字稲盛地先	40-42-12 140-35-12	40-42-04 140-35-23	青森市浪岡体育館
	外ヶ浜町	一本松公園陸上競技場	陸上競技場（芝地）	東津軽郡外ヶ浜町字蟹田鰐ヶ淵24－１	41-02-43 140-38-08	41-02-34 140-38-21	外ヶ浜町役場総務課
		外ヶ浜町平舘・山村広場	グランド（土）	東津軽郡外ヶ浜町字平舘根岸小川230－１	41-08-44 140-38-03	41-08-35 140-38-16	
		三厩やすらぎ公園	多目的広場（芝地）	東津軽郡外ヶ浜町字三厩緑ヶ丘265	41-10-38 140-25-54	41-10-29 140-26-06	
	今別町	今別 あすなろ公園駐車場	駐車場（アスファルト舗装）	東津軽郡今別町大字今別字中沢54－８	41-10-46 140-29-37	41-10-37 140-29-50	今別町役場建設課
	蓬田村	蓬田・総合運動場	陸上競技場（芝地）	東津軽郡蓬田村郷沢字浜田138－18	40-59-09 140-38-55	40-59-00 140-39-07	蓬田村役場
	平内町	平内町営陸上競技場	陸上競技場	東津軽郡平内町小湊字後菏16	40-55-31 140-57-05	40-55-21 140-57-16	平内町役場
弘前地区消防事務組合	弘前市	弘前・岩木川河川敷	野球場外野（土＆草地）	弘前市大字悪戸字鳴瀬69地先河川敷第一野球場	40-35-50 140-25-38	40-35-42 140-25-52	弘前市文化スポーツ振興課
		弘前市運動公園	陸上競技場（芝地）	弘前市豊田２丁目３ 弘前市運動公園内	40-35-26 140-30-18	40-35-15 140-30-32	
		岩木山百沢スキー場	駐車場（アスファルト舗装）	弘前市大字百沢 岩木山スキー場内	40-37-38 140-19-48	40-37-27 140-20-03	弘前市観光政策課
		相馬小学校	グランド（芝地＆土）	弘前市大字黒滝字二ノ松本２－４	40-35-01 140-24-03	40-34-52 140-24-15	岩木庁舎教育委員会
	西目屋村	西目屋・田代	学校グランド（芝地＆土）	中津軽郡西目屋村田代字稲元地内	40-34-30 140-17-46	40-34-20 140-18-00	村教委・西目屋小学校
	藤崎町	藤崎・平川河川敷	陸上競技場（土）	南津軽郡藤崎町藤崎字下川原地内	40-38-47 140-29-46	40-38-38 140-29-58	国交省青森河川国道事務所
		常盤小学校	グランド（土）	南津軽郡藤崎町大字常盤字三西田23	40-40-22 140-32-25	40-40-12 140-32-38	町教委・常盤小学校
	大鰐町	大鰐・あじゃら山	ラグビー場（芝地）	南津軽郡大鰐町大鰐字出張沢11	40-30-21 140-34-32	40-30-13 140-34-45	大鰐町建設課
	平川市	柏木農業高校	陸上競技場（草地）	平川市荒田上駒田130	40-36-07 140-34-23	40-35-57 140-34-36	県教委・柏木農業高校
		平賀西中学校	グランド（芝地）	平川市大光寺白山13－２	40-35-11 140-33-04	40-35-01 140-33-17	市教課・平賀西中学校
		平川・大坊	平川河川広場（芝地）	平川市大坊地内（平川河川敷内）	40-33-39 140-32-16	40-33-29 140-32-30	平川市保健体育課
		平川・松崎	陸上競技場（芝地）	平川市松崎地内（平川河川敷内）	40-35-44 140-31-39	40-35-34 140-31-52	
		碇ヶ関小学校	グランド(土)	平川市碇ヶ関三笠山127－23	40-28-42 140-37-47	40-28-34 140-37-58	市教課・碇ヶ関小学校
	黒石市	黒石市運動公園	陸上競技場（芝地）	黒石市緑ヶ丘136	40-40-09 140-35-37	40-40-00 140-35-50	黒石市都市建築課
		黒石・浅瀬石橋	浅瀬石河川河川敷（草地）	黒石市追子野木一丁目562地先	40-38-06 140-36-02	40-37-57 140-36-16	中南地域県民局地域整備部
	田舎館村	田舎館中学校	グランド（芝地）	南津軽郡田舎館村畑中字観妙寺40－１	40-38-18 140-33-04	40-38-08 140-33-17	村教課・田舎館中学校
	板柳町	板柳中学校	校庭（陸上競技場）	北津軽郡板柳町三千石字五十嵐103	40-42-45 140-28-03	40-42-36 140-28-16	町教委・板柳中学校
八戸地域広域市町村圏事務組合	八戸市	八戸・東運動公園	陸上競技場(芝地)	八戸市湊高台８丁目１－１	40-30-11 141-32-39	40-30-02 141-32-52	エスプロモ株
		八戸市 新井田川水防センター	水防ヘリポート（アスファルト）	八戸市大字田向字向河原32－３地先	40-29-34 141-30-55	40-29-23 141-31-08	三八地方県民局地域整備部
		馬淵川水防センター	水防ヘリポート（アスファルト）	八戸市大字尻内町字上河原54－１	40-30-09 141-25-47	40-30-19 141-25-34	青森河川国道事務所八戸出張所
		南郷陸上競技場	陸上競技場（芝地）	八戸市南郷区大字市野沢字権現山10	40-24-24 141-25-56	40-24-13 141-26-09	エスプロモ㈱

消防本部	市町村名	名称	離着陸場所	所在地	世界測地系	日本測地系	管理者
八戸地域広域市町村圏事務組合	おいらせ町	いちょう公園	多目的グランド（土）	上北郡おいらせ町沼端地内	40-36-24 141-26-18	40-36-14 141-26-31	おいらせ町役場
		下田公園多目的グランド	多目的運動場（土）	上北郡おいらせ町 西後谷地31－1	40-36-52 141-24-01	40-35-36 141-24-33	おいらせ町役場
		下田橋	多目的広場（芝地）	上北郡おいらせ町向川原 奥入瀬川河川敷	40-35-46 141-24-20	40-35-36 141-24-33	
	五戸町	五戸・ひばり野公園	陸上競技場（芝地）	三戸郡五戸町豊間内字 地蔵平１－251	40-30-39 141-19-54	40-30-28 141-20-08	五戸町 スポーツ振興公社
		倉石・小渡平	多目的広場 （アスファルト）	三戸郡五戸町大字 倉石中市字小渡88－1	40-30-27 141-16-28	40-30-15 141-16-41	五戸町役場
	三戸町	三戸・松原公園	陸上競技場（芝地）	三戸郡三戸町川守田字西 松原50	40-23-06 141-14-48	40-22-56 141-15-01	三戸町役場
	田子町	田子高校	陸上競技場（芝地）	三戸郡田子町相米字蝦夷 館１－1	40-20-03 41-08-11	40-19-53 141-08-24	県教委・ 田子高校
	南部町	平運動公園	多目的運動場（草地）	三戸郡南部町大字平字 上の山32－1	40-24-17 141-20-19	40-24-00 141-20-25	南部町役場
		福地中学校	グランド（芝＆土）	三戸郡南部町大字 福田字板橋１－２	40-27-09 141-22-57	40-26-59 141-23-10	南部町教 育委員会
	階上町	階上・小舟渡（こみなと）	多目的広場（芝地）	三戸郡階上町道仏字廿一	40-27-04 141-40-53	40-26-54 141-41-06	階上町役場
	新郷村	新郷中学校	グランド（土）	三戸郡新郷村大字戸来字 大久保１	40-27-47 141-09-47	40-27-36 141-09-00	新郷村 新郷中学校
三沢市	三沢市	三沢漁港運動広場	多目的運動場（芝地）	三沢市港町二丁目10－1	40-40-46 141-25-59	40-40-36 141-26-12	三八漁港漁場 整備事務所
		三沢市民の森	陸上競技場（芝地）	三沢市淋代平116－2941	40-44-02 141-22-00	40-43-54 141-22-15	ＮＰＯ法人 マン・パワー
事務組合十和田地域広域	十和田市	十和田市営陸上競技場	陸上競技場（芝地）	十和田市西十三番町３	40-36-35 141-12-21	40-36-25 141-12-32	十和田市 体育協会
		十和田工業・野球場	野球場（土&芝）	十和田市一本木沢27－1	40-38-16 141-14-14	40-38-06 141-14-26	県教委・ 十和田工業高校
		十和田湖総合運動公園	陸上競技場（芝地）	十和田市大字奥瀬字 生内101－28	40-34-45 141-06-28	40-34-37 141-06-42	十和田市 体育協会
		十和田湖小学校	グランド（土＆芝）	十和田市大字奥瀬字 十和田湖畔休屋16番地１	40-25-38 140-53-51	40-25-34 140-54-04	市・十和田 湖小学校
	六戸町	六戸町総合運動公園	陸上競技場（芝地）	上北郡六戸町犬落瀬字 下久保174－1	40-37-00 141-19-15	40-36-51 141-19-29	六戸町教育課
五所川原地区消防事務組合	五所川原市	五所川原・岩木川河川敷	河川敷グランド （芝地）	五所川原市錦町・幾島町	40-48-50 140-26-13	40-48-34 140-26-26	市教委・ 文化スポーツ課
		五所川原・飯詰	陸上競技場（芝地）	五所川原市飯詰字狐野 177－1	40-49-18 140-29-44	40-49-09 140-29-57	
		金木中学校	グランド（芝&土）	五所川原市金木町芦野84 －9	40-54-22 140-27-42	40-54-12 140-27-55	市教委・ 金木中学校
		市浦中学校	グランド（土）	五所川原市相内岩井81	41-03-35 140-20-56	41-03-25 140-21-08	市教委・ 市浦中学校
	鶴田町	鶴田・岩木川河川敷	河川敷内グランド （芝地）	北津軽郡鶴田町鶴田字早 瀬	40-45-30 140-25-39	40-45-18 140-25-50	鶴田町役場
	中泊町	中泊町運動公園	陸上競技場（芝地）	北津軽郡中泊町大字 宮野沢字袴腰山１－84	40-57-40 140-27-29	40-57-30 140-27-41	中泊町社 会教育課
		中泊町立中里中学校	グランド（芝地）	北津軽郡中泊町大字 中里字宝森58－２	40-58-01 140-25-30	40-57-50 140-25-45	
		小泊 ライオン公園多目的広場	野球場（芝生）	北津軽郡中泊町大字権現 崎国有林１番地地先	41-07-16 140-17-01	41-07-07 140-17-14	中泊町水 産観光課
下北地域広域行政事務組合	むつ市	むつ運動公園	陸上競技場（芝地）	むつ市山田町43－1	41-17-34 141-10-24	41-17-24 141-10-40	むつ市教 育委員会
		あさひな丘陸上競技場	陸上競技場（芝地）	むつ市大畑町涌館19－1	41-24-35 141-09-30	41-24-26 141-09-43	
		川内高校 （大湊高校川内校舎）	グランド（草地）	むつ市川内町家ノ上48	41-11-44 140-58-09	41-11-38 140-58-23	県教委・ 川内高等学校
		脇野沢漁村広場	公園（芝地）	むつ市脇野沢瀬野川目 279	41-08-21 140-49-15	41-08-18 140-49-18	むつ市役所 脇野沢庁舎
	大間町	大間高校	グランド（芝地）	下北郡大間町大字大間字 大間平20－43	41-31-30 140-55-49	41-31-30 140-55-49	県教委・ 大間高等学校
		奥戸（おこっぺ）中学校	グランド	下北郡大間町大字 奥戸字館ノ上96－７	41-29-15 140-54-28	41-29-06 140-54-41	町教委・ 奥戸中学校
		大間町ウイング	駐車場（簡易舗装）	下北郡大間町大字大間字 内山48－164地先	41-31-29 140-55-49	41-31-22 140-56-02	下北北通地域 振興財団
	東通村	東通・北部グランド	北部総合グランド （土）	下北郡東通村石持地内	41-20-05 141-18-32	41-19-55 141-18-44	東通村役場
		東通オフサイトセンター 臨時ヘリポート	コンクリート舗装	下北郡東通村大字砂子又 字沢内５番地32	41-16-51 141-19-50	41-16-42 141-20-06	東通村原子 力対策課

消防本部	市町村名	名称	離着陸場所	所在地	世界測地系	日本測地系	管理者
下北地域広域行政事務組合	風間浦村	風間浦野球場	野球場（芝地）	下北郡風間浦村易国間字古野17－1	41-29-23 140-59-11	41-29-17 140-59-30	村教委・風間浦中学校
	佐井村	佐井中学校	グランド（芝地）	下北郡佐井村佐井字中道75	41-26-34 140-52-19	41-29-14 140-59-24	風間浦村教育委員会
		佐井桟橋	港内敷地（舗装）	下北郡佐井村佐井字大佐井112地先	41-26-02 140-51-44	41-25-51 140-51-59	下北地方漁港漁場整備事務所
北部上北広域事務組合	野辺地町	野辺地町運動公園	陸上競技場	上北郡野辺地町松ノ木114	40-51-24 141-06-17	40-51-15 141-06-31	野辺地町役場
		野辺地港潮騒公園	多目的広場（芝地）	上北郡野辺地町字馬門道44－1（野辺地地区緑地 潮騒公園内）	40-52-20 141-06-51	40-52-11 141-07-04	上北地域県民局地域整備部
	六ヶ所村	六ヶ所村 大石総合運動公園	陸上競技場（芝地）	上北郡六ヶ所村尾駮字野附521－1	40-58-56 141-20-16	40-58-45 141-20-28	六ヶ所村役場
		泊小学校	グランド（芝地）	上北郡六ヶ所村大字泊字川原75－17地内	41-05-13 141-23-22	40-05-03 141-23-35	六ヶ所村教育委員会
	横浜町	横浜中学校	グランド（土、一部芝地）	上北郡横浜町上イタヤノ木91－17地内	41-04-38 141-15-43	41-04-28 141-15-56	横浜町教育委員会
つがる市	つがる市	木造・芦屋球場	野球場（芝生）	つがる市木造川除鷲爪地内	40-49-39 140-25-00	40-49-30 140-25-11	つがる市役所
		木造・亀ヶ岡球場	野球場（芝生）	つがる市木造館岡上沢辺地内	40-52-35 140-18-48	40-52-26 140-19-00	
		つがる市森田総合運動場	野球場（芝生）	つがる市森田町森田屏風山2	40-46-41 140-20-16	40-46-30 140-20-30	
		柏・多目的運動広場	サッカー場	つがる市柏鷺坂清見地先	40-48-25 140-26-12	40-48-11 140-26-24	
		岩木川河川公園	多目的運動広場（芝地）	つがる市稲垣町豊川藤ヶ酒地内	40-52-49 140-24-24	40-52-39 140-24-37	つがる市役所稲垣支所
中部上北広域事業組合	七戸町	七戸町七戸運動公園 サッカー場	サッカー場（芝地）	上北郡七戸町字鶴児平1－108	40-42-17 141-07-55	40-42-09 141-08-08	七戸町役場生涯学習課
		天間林中学校野球場	野球場（芝地）	上北郡七戸町字森ノ上16－4	40-44-43 141-10-19	40-44-34 141-10-32	七戸町役場学務課
	東北町	東北町南総合運動公園 わんぱく広場	多目的広場（芝地）	上北郡東北町大字上野字堤向73－1	40-43-15 141-15-07	40-43-13 141-15-20	東北町教育委員会スポーツ振興課
		東北町北総合運動公園 陸上競技場	多目的広場（芝地）	上北郡東北町字外蛯沢前平79－47	40-46-35 141-14-20	40-46-25 141-14-33	
消防事務組合鰺ヶ沢地区	深浦町	深浦・北金ヶ沢	大戸瀬中学校グランド（芝）	西津軽郡深浦町北金ヶ沢字 榊原上野208－23	40-45-11 140-04-45	40-45-01 140-04-58	町教委・大戸瀬中学校
		深浦高校 （木造高校深浦校舎）	校庭（芝地）	西津軽郡深浦町広戸字家野上95－157	40-39-42 139-56-30	40-39-32 139-56-42	県教委・木造高校深浦校舎
		岩崎・スポーツセンター	多目的グランド（芝地）	西津軽郡深浦町大字正道尻小磯40	40-34-39 139-55-43	40-34-30 139-55-55	深浦町役場
	鰺ヶ沢町	鰺ヶ沢・大高山	運動公園芝生広場（芝地）	西津軽郡鰺ヶ沢町舞戸町西松島304－2	40-46-03 140-12-01	40-45-53 140-12-18	鰺ヶ沢町役場
		青森スプリング・スキーリゾート	駐車場	西津軽郡鰺ヶ沢町長平町西岩木山75	40-41-40 140-16-52	40-41-30 140-17-05	青森リゾート㈱
訓練場	青森市	下湯ダム№1	下湯ダム敷地内		40-41-30 140-47-00	40-41-28 140-47-08	東青地域県民局地域整備部駒込ダム建設所
		下湯ダム№2		青森市荒川字横倉地内	40-41-01 140-46-51	40-40-48 140-47-06	
		下湯ダム№3			40-41-19 140-46-42	40-41-16 140-46-49	

４－20－14　災害時における物資等の緊急輸送に関する協定

（趣　　旨）

第１条　この協定は、地震等による災害が発生し又は発生するおそれがある場合において、青森県知事（以下「甲」という。）が青森県地域防災計画に基づく応急対策としての物資等の緊急輸送業務に関し、社団法人青森県トラック協会（以下「乙」という。）に対して協力を要請する場合の必要な事項を定めることを目的とする。

（協 力 要 請）

第２条　甲は、次に掲げる場合において必要があると認めるときは、乙に対し、物資等の緊急輸送を要請することができるものとする。

⑴　県内に災害が発生し、又は発生するおそれがあるとき

⑵　県外において災害が発生し、災害救助の必要があると認められるとき

⑶　その他甲が必要と認めるとき

（業務の内容）

第３条　甲が乙に協力を要請する輸送業務の内容は、次のとおりとする。

⑴　物資等の緊急輸送に関すること

⑵　その他物資等の緊急輸送に付随する業務として甲が必要と認めるもの

（要請の方法）

第４条　第２条の要請は、次に掲げる事項を明示した文書（別記様式１）により行うものとする。ただし、文書により要請するいとまがないときは、口頭又は電話等により要請し、事後、速やかに文書を交付するものとする。

⑴　輸送業務の要請を必要とする事由

⑵　輸送を必要とする期間、輸送先、物資の種類等

⑶　その他参考となる事項

（協力の実施）

第５条　乙は、甲から協力の要請を受けたときは、やむを得ない事由のない限り、通常業務に優先して最大限の協力を行うものとする。

２　甲は、乙が実施する輸送業務が円滑に実施できるよう、情報の提供その他必要な協力を行うものとする。

（報　　告）

第６条　乙は、前条の規定により輸送業務に従事した場合は、速やかに甲に対し次に掲げる事項を文書（別記様式２）により報告するものとする。ただし、緊急を要する場合は、口頭又は電話等により報告し、事後、文書を提出するものとする。

⑴　輸送期日、輸送先、輸送距離、車両数、人員、輸送物資等

⑵　事業者名

⑶　その他必要な事項

（経費の負担）

第７条　第５条の規定により実施した輸送業務に要した経費は、甲が負担するものとする。

２　前項に規定する費用は、災害発生時直前における地域の事業者の届出運賃・料金を基準として、甲乙協議のうえ決定するものとする。

３　甲は、前項の費用について、輸送業務終了後、乙から請求書を受理したときは、速やかに支払うものとする。

（事　故　等）

第８条　乙の供給した事業用自動車が故障その他の理由により運行を中断したときは、乙は速やかに当該事業用自動車を交換してその供給を継続するものとする。

２　乙は、前項の場合その他事業用自動車の運行に際し、事故が発生したときは、甲に対し速やかにその状況を報告するものとする。

（損害賠償責任）

第９条　乙は、その事業用自動車の運行に際し、乙の責に記する理由により、事業用自動車の使用者（同伴者を含む。）及び第三者に損害を与えたときは、その賠償の責を負うものとする。

（損 害 賠 償）

第10条　甲は、その責に帰する理由により、使用中の事業用自動車を損傷し、又は滅失したときは、乙に対してその損害を賠償するものとする。

（災 害 補 償）

第11条　甲は、使用中の事業用自動車の運転者については、その者の責に帰することができない理由により死亡その他の事故が生じたときは、「災害に際し応急措置の業務従事者に係る損害補償条例（昭和38年１月青森県条例第３号）」に定めるところによりその損害を補償する。ただし、当該運転者がほかの法令により療養その他の給付若しくは補償を受けたとき、同一の事故については、これらの価格の限度において損害補償の責を免れる。

（連 絡 窓 口）

第12条　この協定の実施に関する事務を円滑に進めるため連絡窓口を置く。

２　前項の連絡窓口は、甲については企画部新幹線・交通政策課とし、乙については協会事務局とする。

（協　　議）

第13条　この協定に定めのない事項及びこの協定に疑義が生じたときは、甲乙協議のうえ決定するものとする。

（適　　用）

第14条　この協定は、締結の日から適用し、甲又は乙が文書をもって協定の終了を通知しない限り、その効力は継続するものとする。

この協定の締結を証するため、本協定書２通を作成し、甲、乙が記名押印のうえ、それぞれ１通を保有する。

平成10年４月17日

（甲）青森市長島１丁目１番１号
青森県知事　　木　村　守　男

（乙）青森市大字荒川字品川111番地３
社団法人　青森県トラック協会
会　　長　　小　川　正　弘

別記様式１

第　　号
平成　　年　　月　　日

社団法人　青森県トラック協会
会　　長　　殿

青森県知事　　印

緊急物資等輸送要請書

「災害時における物資等の緊急輸送に関する協定書」に基づき、下記のとおり輸送業務を要請します。

記

１　輸送業務の要請を必要とする事由

２　輸送内容等

輸送期間（日時）	輸　送　先　等 （積み込み、取り下ろし場所）	輸送物資等の種類（数量）

３　その他参考となる事項

別記様式２

第　　号
平成　　年　　月　　日

青森県知事　　殿

社団法人　青森県トラック協会
会　長　　印

緊急物資等輸送実績報告書

「災害時における物資等の緊急輸送に関する協定書」に基づき、下記のとおり緊急物資等を輸送しましたので報告します。

記

１　輸送結果

輸送月日 （日時）	輸　送　先 （区間及び距離）	事業者名	車種（t） 台　数	乗務員数	輸送物資等の 種　類（数量）

２　その他必要な事項

４－20－15　災害時における船舶による輸送の確保に関する協定書

青森県（以下「甲」という。）と東北内航海運組合（以下「乙」という。）は、災害時における船舶による輸送の確保に関し、次のとおり協定を締結する。

（協定の趣旨）

第１条　この協定は、青森県内で災害が発生した場合において、海上における緊急輸送を確保するために、甲が乙に対して船舶による輸送等の業務に関し協力を求めるときの必要な事項を定めるものとする。

（要　　請）

第２条　甲は、災害が発生し、次条に掲げる業務を遂行するために、乙の協力を得る必要があるときは、乙に対し協力を要請することができる。

２　前項の規定による要請は、様式第１号により業務の内容及び期間等を指定して文書で行う。ただし、文書で要請する暇がないときは、電話等で要請し、その後速やかに文書を送付するものとする。

（業務の内容）

第３条　本協定により、甲が乙に対し協力を要請する業務は、次のとおりとする。

⑴　災害の救助に必要な生活必需品等の輸送業務

⑵　災害応急対策の実施のために必要な資機材等の輸送業務

⑶　その他甲が必要とする船舶による応急対策業務

（業務の実施）

第４条　乙は、第２条の規定により要請を受けたときは、乙の組合員等（乙の加盟する「日本内航海運組合総連合会」傘下の組合員に応援を求める場合、当該組合員を含む。（以下「組合員等」という。））に甲が必要とする業務を可能な限り実施させるものとする。

（業 務 報 告）

第５条　乙は、前条の業務を実施したときは、当該業務の終了後速やかに、様式第２号により、その状況を報告する。ただし、文書で要請する暇がないときは、電話等で報告し、その後速やかに文書を送付するものとする。

（費 用 負 担）

第６条　第４条の規定により、組合員等が実施した業務に要した費用は、甲が負担するものとする。２前項の費用は、当該地域における適正な運賃とし、甲、乙協議して定める。

（費用の請求及び支払い）

第７条　組合員等は、業務の終了後、当該業務に要した前条の費用について、甲に請求するものとする。

２　甲は、前項の請求があったときは、内容を確認し、速やかにその費用を支払うものとする。

（従事者の災害補償）

第８条　甲は、第４条の規定により、乙の緊急輸送に従事した者が死亡し、負傷し、若しくは疾病にかかり、又は身体

障害を有することになった場合において、次に掲げる場合を除き、「災害に際し応急措置の業務に従事した者に係る損害補償に関する条例（昭和38年１月青森県条例第３号）」に定めるところにより、その損害を補償する。

⑴　乙の故意又は重大な過失による場合

⑵　当該災害につき、乙の当該従事者が他の法令により、療養その他の給付若しくは補償を受けることができる場合

⑶　当該損害につき、損害保険契約により保険給付を受けることができる場合

⑷　当該災害が第三者の行為による場合であって、当該第三者から損害補償を受けることができる場合

（連 絡 窓 口）

第９条　この協定に関する連絡窓口は、甲においては、企画政策部新幹線・交通政策課、乙においては、東北内航海運組合事務局とする。

（協　　議）

第10条　この協定に定めのない事項及びこの協定に関して疑義が生じたときは、その都度、甲、乙協議して定めるものとする。

（適　　用）

第11条　この協定は、締結の日から適用し、甲又は乙が文書をもって協定の終了を通知しない限り、その効力は継続するものとする。

この協定の締結を証するため、本協定書２通を作成し、甲、乙が記名押印のうえ、それぞれ１通を保有する。

平成19年３月15日

甲　青森市長島一丁目１番１号
　　青　森　県　知　事　　三　村　申　吾

乙　仙台市青葉区一番町一丁目８番10号
　　東北内航海運組合理事長　湯　村　健　介

様式第１号

第　　号
平成　　年　　月　　日

東北内航海運組合理事長　　殿

青森県知事　　氏　　名　　印

船舶による輸送等の業務への協力要請について

このことについて、災害時における船舶による輸送の確保に関する協定書第２条第２項の規定により、下記のとおり要請します。

なお、業務の実施状況を様式第２号により報告願います。

記

１ 被災者が必要とする生活必需品等の輸送業務

輸送物資	数　　量	輸送活動期間	輸　送　区　間	備　　考
		（自）　　月　　日 （至）　　月　　日		

２ 災害応急対策の実施に必要な資機材等の輸送業務

輸送物資	数　　量	輸送活動期間	輸　送　区　間	備　　考
		（自）　　月　　日 （至）　　月　　日		

３　その他の応急対策業務

様式第２号

第　　号
平成　　年　　月　　日

青森県知事　　殿

東北内航海運組合理事長　　氏　　名　　印

船舶による輸送等の業務の実施状況の報告について

このことについて、災害時における船舶による輸送の確保に関する協定書第５条の規定により、下記のとおり報告します。

記

１ 被災者が必要とする生活必需品等の輸送業務

輸送物資	数　　量	輸送活動期間	輸　送　区　間	延べ輸送回数	従事船舶数	備　　考
		（自）　　月　　日 （至）　　月　　日				

２ 災害応急対策の実施に必要な資機材等の輸送業務

輸送物資	数　　量	輸送活動期間	輸　送　区　間	延べ輸送回数	従事船舶数	備　　考
		（自）　　月　　日 （至）　　月　　日				

３　その他の応急対策業務

４－21－１　災害に際し応急措置の業務に従事した者に係る損害補償に関する条例

（昭和38年１月５日青森県条例第３号）

（趣　　旨）

第１条　この条例は、災害対策基本法（昭和３６年法律第２２３号）第８４条第２項の規定に基づく、同法第７１条の規定による従事命令により応急措置の業務に従事した者（以下「従事者」という。）に係る損害補償等について定めるものとする。

（損害補償の種類）

第２条　前条の損害補償は、療養補償、休業補償、障害補償、遺族補償、葬祭補償及び打切補償の６種とする。

（補償基礎額）

第３条　前条に規定する損害補償（療養補償を除く。）は、補償基礎額を基準として行なう。

２　前項に規定する補償基礎額は、次のとおりとする。

一　従事者のうち、労働基準法（昭和２２年法律第４９号）に規定する労働者である者については、負傷若しくは死亡の原因である事故が発生した日又は診断によつて疾病の発生が確定した日を基準として、同法第１２条の規定により算定した平均賃金の額

二　従事者のうち、労働基準法に規定する労働者でない者については、その者が通常得ている収入の額を基準として知事が定める額。ただし、その者が通常得ている収入の額が、その地方で、同様の事業を営み、又は同様の業務に従事する者が通常得ている収入の額（以下「標準収入額」という。）をこえるときは、標準収入額を基準として知事が定める額とする。

（療 養 補 償）

第４条　従事者が負傷し、又は疾病にかかつた場合においては、療養補償として、必要な療養に要する費用を支給する。

２　前項の療養の範囲は、次に掲げるものであつて、療養上相当と認められるものとする。

一　診察

二　薬剤又は治療材料の支給

三　処置、手術その他の治療

四　居宅における療養上の管理及びその療養に伴う世話その他の看護

五　病院又は診療所への入院及びその療養に伴う世話その他の看護

六　移送

（休 業 補 償）

第５条　従事者が負傷し、又は疾病にかかり、療養のため従前の業務に服することができない場合においては、休業補償として、その業務に服することができない期間１日につき、補償基礎額の１００分の６０に相当する金額を支給する。

２　前項の場合において、引き続き業務上の収入の全部又は一部を受けることができる者に対しては、同項の規定にかかわらず、その受けることができる期間中は休業補償を行なわない。ただし、その業務上の収入の額が休業補償の額より少ないときは、その差額を支給する。

（障害補償）

第６条　従事者の負傷又は疾病が治つた場合において、災害救助法施行令（昭和２２年政令第２２５号）別表第５に定める程度の身体障害が存するときは、障害補償として、その障害の等級に応じ、補償基礎額に同表に定める倍数を乗じて得た金額を支給する。

２　災害救助法施行令別表第５に定める程度の身体障害が２以上ある場合の身体障害の等級は、最も重い身体障害に応ずる等級による。

３　次に掲げる場合の身体障害の等級は、前項の規定にかかわらず、次の各号のうち、従事者に最も有利なものによる。

一　第１３級以上に該当する身体障害が２以上ある場合には、最も重い身体障害に応ずる等級より１級上位の等級

二　第８級以上に該当する身体障害が２以上ある場合には、最も重い身体障害に応ずる等級より２級上位の等級

三　第５級以上に該当する身体障害が２以上ある場合には、最も重い身体障害に応ずる等級より３級上位の等級

四　前項の規定による障害補償の額は、それぞれの身体障害に応ずる等級による障害補償の額を合算した額をこえてはならない。

五　既に身体障害のある従事者が、負傷又は疾病によつて、同一部位について障害の程度を加重した場合には、その障害補償の額から従前の障害に応ずる等級による障害補償の額を差し引いた額をもつて障害補償の額とする。

（遺族補償）

第７条　従事者が死亡した場合においては、遺族補償として、その者の遺族に対して、補償基礎額の１，０００倍に相当する金額を支給する。

（遺族の範囲等）

第８条　前条の遺族は、次の各号に掲げる者とする。

一　配偶者（婚姻の届出をしないが、従事者の死亡当時事実上婚姻関係と同様の事情にあつた者を含む。）

二　子、父母、孫及び祖父母で、従事者の死亡当時主としてその収入によつて生計を維持していたもの

三　前２号に掲げる者のほか、従事者の死亡当時主としてその収入により生計を維持していた者

四　子、父母、孫、祖父母及び兄弟姉妹で前２号に該当しないもの

２　前項に掲げる者の遺族補償を受ける順位は、同項各号の順位により、同項第２号又は第４号に掲げる者のうちにあつては、それぞれ、当該各号に掲げる順位により、父母については、養父母を先にし、実父母を後にし、祖父母については、養父母の父母を先にし、実父母の父母を後にし、父母の養父母を先にし、実父母を後にする。

３　従事者が遺言又は知事に対する予告で、第１項第３号及び第４号に掲げる者のうち特に指定した者があるときは、その指定された者は、同項第３号及び第４号に掲げる他の者に優先して遺族補償を受けるものとする。

４　遺族補償を受けるべき同順位の者が２人以上ある場合においては、遺族補償は、その人数によつて等分して行なう。

（葬祭補償）

第９条　従事者が死亡した場合においては、葬祭補償として、葬祭を行なう者に対して、補償基礎額の６０倍に相当する金額を支給する。

（打切補償）

第10条　第４条の規定によつて療養補償を受ける者が、療養補償の開始後３年を経過しても負傷又は疾病がなおらな

い場合においては、打切補償として、補償基礎額の１，２００倍に相当する金額を支給することができる。

２　前項の規定により打切補償を行なつたときは、その後は損害補償は行なわない。

（補償の制限）

第11条　損害補償を受けるべき者が他の法令（条例を含む。）による療養その他の給付又は補償を受けたときは、同一の事故については、その給付又は補償の限度において、損害補償を行なわない。

２　損害補償の原因である事故が第三者の行為によつて生じた場合において、損害補償を受けるべき者が当該第三者から損害賠償を受けたときは、同一の事故については、その賠償の限度において、損害補償を行なわない。

（協力命令により従事した者に対する準用）

第12条　前各条の規定は、災害対策基本法第７１条の規定による協力命令により応急措置の業務に従事した者に対して準用する。ただし、補償基礎額については、警察官の職務に協力援助した者の災害給付に関する法律施行令（昭和２７年政令第４２９号）第５条に規定する給付基礎額の例により知事が定める額とする。

（施 行 事 項）

第13条　この条例に規定するのを除くほか、この条例の実施に関し必要な事項は、規則で定める。

附　則

１　この条例は、公布の日から施行する。

２　この条例の規定に基づく療養に要する費用の支給に係る当該療養に継続して、臓器の移植に関する法律（平成９年法律第１０４号）第６条第２項の脳死した者の身体への処置がされた場合には、当分の間、当該処置はこの条例の規定に基づく療養に要する費用の支給に係る当該療養としてされたものとみなす。

附　則

この条例は、公布の日から施行し、昭和３９年６月１日から適用する。

附　則

この条例は、公布の日から施行する。

附　則

この条例は、公布の日から施行し、改正後の災害に際し応急措置の業務に従事した者に係る損害補償に関する条例附則第２項の規定は、平成９年１０月１６日から適用する。

附　則

この条例は、公布の日から施行し、改正後の災害に際し応急措置の業務に従事した者に係る損害補償に関する条例の規定は、平成１８年８月１１日から適用する。

４－21－２　災害に際し応急措置の業務に従事した者に係る損害補償に関する条例施行規則

（昭和39年４月23日青森県規則第38号）

（申　　請）

第１条　災害に際し応急措置の業務に従事した者に係る損害補償に関する条例（昭和３８年１月青森県条例第３号）第２条に規定する損害補償を受けようとする者は、損害補償支給申請書（別記様式）を知事に提出しなければならない。

（支給申請書の添付書類）

第２条　前条の損害補償支給申請書には、次の各号に掲げる損害補償の種類に応じ、それぞれ当該各号に定める書類を添付しなければならない。

一　療養補償　医師の診断書及び療養費に関する請求書又は領収書

二　休業補償　医師の診断書及び収入の有無並びに収入のある場合はその額を証明する使用者又はその者の居住地の市町村長の文書

三　障害補償　身体障害の程度及び療養開始以来の経過を詳記した医師の診断書

四　遺族補償及び葬祭補償　医師の死亡診断書及び死亡者との関係を証明する書類

五　打切補償　療養の経過、症状、治癒までの見込期間等に関する医師の意見書

２　災害対策基本法（昭和３６年法律第２２３号）第７１条第２項の規定により知事の権限に属する事務の一部を行う市町村長が発した従事命令により応急措置の業務に従事した者に係る損害補償支給申請書には、前項に規定する添付書類のほか、従事命令を発した旨の当該市町村長の証明書を添付しなければならない。

附　則

この規則は、公布の日から施行する。

附　則

この規則は、平成６年１０月１日から施行する。

附　則

この規則は、平成１２年４月１日から施行する。

別記様式（第１条関係）

年　　月　　日

青森県知事　　殿

住　所

氏　名　　印

災害対策基本法による損害補償支給申請書

災害に際し応急措置の業務に従事した者に係る損害補償に関する条例の規定による損害補償を受けたいので，関係書類を添えて申請します。

<table>
<tr><td>損害補償の種類</td><td colspan="6">療養補償　休業補償　障害補償　遺族補償　葬祭補償　打切補償</td></tr>
<tr><td rowspan="2">負傷し，疾病にかかり，又は死亡した者の住所及び氏名</td><td>住　所</td><td colspan="5"></td></tr>
<tr><td>氏　名</td><td colspan="5"></td></tr>
<tr><td rowspan="2">負傷し，疾病にかかり，又は死亡した日時及び場所</td><td>日　時</td><td colspan="5">年　　月　　日 午前　　時　　分
午後</td></tr>
<tr><td>場　所</td><td colspan="5"></td></tr>
<tr><td>負傷，疾病又は死亡の原因</td><td colspan="6"></td></tr>
<tr><td>傷病名，傷病の程度及び身体の状況</td><td colspan="6"></td></tr>
<tr><td>公用令書番号及び発行年月日</td><td colspan="6">（番号）従事第　　号（発行年月日）　　年　　月　　日</td></tr>
<tr><td rowspan="2">同一の事故により他から補償又は賠償を受けた場合は，その補償又は賠償の名称及び金額</td><td>名　称</td><td></td><td></td><td></td><td></td><td></td></tr>
<tr><td>金　額</td><td></td><td></td><td></td><td></td><td></td></tr>
<tr><td rowspan="2">負傷し，疾病にかかり，又は死亡した当時本人と関係のあつた主なる親族の状況</td><td colspan="2">氏　　名</td><td>本　人
との続柄</td><td>生年月日</td><td>職　業</td><td>備　　考</td></tr>
<tr><td colspan="2"></td><td></td><td></td><td></td><td></td></tr>
<tr><td>備　　考</td><td></td><td></td><td></td><td></td><td></td><td></td></tr>
</table>

注１　氏名を自署する場合においては、押印を省略することができる。

２　用紙の大きさは，日本工業規格Ａ４縦長とする。

４－21－３　赤十字奉仕団の現況

（平成29年９月１日現在）

区分	奉仕団名		委員長氏名	分団数	男	女	計	連絡先		
市	青森市	赤十字奉仕団	内海貞子	6	12	271	283	青森市福祉部福祉政策課	日赤青森市地区	017－734－5314
	青森市浪岡分区	〃	小倉保英	0	17	129	146	青森市浪岡事務所健康福祉課	〃　浪岡分区	0172－62－1174
	弘前市	〃	齋藤次郎	16	290	1,141	1,431	弘前市社会福祉協議会総務課	日赤弘前市地区	0172－33－1161
	八戸市	〃	古里ツセ	0	0	0	0	八戸市福祉部福祉政策課	日赤八戸市地区	0178－43－9258
	黒石市	〃	須藤孝子	4	0	191	191	黒石市健康福祉部福祉総務課	日赤黒石市地区	0172－52－2111
	五所川原市	〃	小野慶子	7	0	423	423	五所川原市福祉部保護福祉課	日赤五所川原市地区	0173－35－2111
	五所川原市金木町	〃	外崎れい子	5	0	190	190	五所川原市金木総合支所	〃　金木分区	0173－35－2111
	五所川原市市浦	〃	桑野邦夫	5	3	148	151	五所川原市市浦総合支所	〃　市浦分区	0173－35－2111
	十和田市	〃	福村トクヱ	9	125	208	333	十和田市民生部まちづくり支援課	日赤十和田市地区	0176－51－6777
	三沢市	〃	沼田弘子	3	2	90	92	三沢市市民生活部生活安全課	日赤三沢市地区	0176－53－5111
	むつ市	〃	海老名　進	8	38	135	173	むつ市保健福祉部児童家庭課	日赤むつ市地区	0175－22－1111
	むつ市川内分区	〃	石倉　司	6	2	219	221	むつ市川内庁舎市民生活課	〃　川内分区	0175－42－2111
	むつ市大畑分区	〃	濱田栄子	7	2	120	122	むつ市大畑庁舎市民生活課	〃　大畑分区	0175－34－2111
	むつ市脇野沢	〃	山崎輝美子	8	0	107	107	むつ市脇野沢庁舎市民生活課	〃　脇野沢分区	0175－44－2111
	つがる市	〃	三橋　芳	5	97	442	539	つがる市福祉部福祉課	日赤つがる市地区	0173－42－2111
	平川市平賀	〃	小笠原勝則	5	23	102	125	平川市健康福祉部福祉課	日赤平川市地区	0172－44－1111
	平川市尾上	〃	齋藤弘子	6	0	57	57			
東地区	平内町	〃	向井麗子	3	0	116	116	平内町町民課生活環境係	日赤平内町分区	017－755－2113
	外ケ浜町	〃	高森キクヱ	3	33	379	412	外ヶ浜町福祉課	日赤外ヶ浜町分区	0174－22－2941
	今別町	〃	嶋中久美子	7	0	60	60	今別町町民福祉課	日赤今別町分区	0174－35－3004
	蓬田村	〃	小野冨美子	3	0	52	52	蓬田村健康福祉課	日赤蓬田村分区	0174－27－2111
西地区	鰺ヶ沢町	〃	澤田賢治	6	46	212	258	鰺ヶ沢町福祉衛生課	日赤鰺ヶ沢町分区	0173－72－2111
	深浦町	〃	堀内カツ	12	10	180	190	深浦町福祉課	日赤深浦町分区	0173－74－2117

区分	奉仕団名		委員長氏名	分団数	男	女	計	連絡先		
中南地区	西目屋村	赤十字奉仕団	三上文子	3	7	83	90	西目屋村社会福祉協議会	日赤西目屋村分区	0172－85－2255
	板柳町	〃	米澤ノブ子	0	2	36	38	板柳町社会福祉協議会	日赤板柳町分区	0172－72－1161
	藤崎町	〃	髙木アツ子	2	0	147	147	藤崎町福祉課	日赤藤崎町分区	0172－88－8195
	大鰐町	〃	工藤幸子	3	0	53	53	大鰐町保健福祉課	日赤大鰐町分区	0172－48－2111
	田舎館村	〃	工藤泰子	0	8	75	83	田舎館村厚生課	日赤田舎館村分区	0172－58－2111
北地区	鶴田町	〃	宮本弘子	2	0	28	28	鶴田町健康保健課	日赤鶴田町分区	0173－22－2111
	中泊町分区中里	〃	川島久幸	4	13	215	228	中泊町福祉課	日赤中泊町分区	0173－57－2111
	中泊町分区小泊	〃	秋元英子	3	5	136	141	中泊町小泊支所	〃　小泊支所	0173－64－2111
上北地区	野辺地町	〃	長井竹	4	0	92	92	野辺地町介護･福祉課	日赤野辺地町分区	0175－64－2111
	七戸町	〃	盛田惠津子	2	0	67	67	七戸町社会生活課	日赤七戸町分区	0176－68－2114
	六戸町	〃	高橋美津子	0	2	36	38	六戸町福祉課	日赤六戸町分区	0176－55－3111
	横浜町	〃	菊池繁実	4	8	57	65	横浜町健康福祉課	日赤横浜町分区	0175－78－2111
	東北町	〃	浜田信子	0	0	35	35	東北町福祉課	日赤東北町分区	0175－63－2111
	六ヶ所村	〃	葛西ナツエ	0	5	115	120	六ヶ所村福祉課	日赤六ヶ所村分区	0175－72－2111
下北地区	大間町	〃	山﨑榮	2	0	118	118	大間町住民福祉課	日赤大間町分区	0175－37－2111
	東通村	〃	伊藤貢子	6	0	86	86	東通村いきいき健康推進課	日赤東通村分区	0175－28－5800
	風間浦村	〃	原子恒子	4	0	94	94	風間浦村村民生活課	日赤風間浦村分区	0175－35－3111
	佐井村	〃	内藤要	15	167	227	394	佐井村住民福祉課	日赤佐井村分区	0175－38－2111
三戸地区	三戸町	〃	藤村立夫	2	17	58	75	三戸町住民福祉課	日赤三戸町分区	0179－20－1151
	五戸町	〃	三浦伸子	10	1	204	205	五戸町福祉保健課	日赤五戸町分区	0178－62－2111
	田子町	〃	川村武司	3	294	129	423	田子町住民課	日赤田子町分区	0179－20－7113
	南部町	〃	新井山美智子	11	108	378	486	南部町健康福祉課	日赤南部町分区	0178－60－7101
	階上町	〃	山内良子	3	1	52	53	階上町保健福祉課	日赤階上町分区	0178－88－2641
	新郷村	〃	佐藤久美子	4	0	49	49	新郷村住民生活課	日赤新郷村分区	0178－78－2111
	おいらせ町	〃	吉田長一	11	29	212	241	おいらせ町介護福祉課	日赤おいらせ町分区	0178－56－4705
合計　48団				232	1,367	7,754	9,121			

４－21－４　関係法令に基づく従事命令等の対象となる作業等

区分	対象になる作業	執　行　者	根　拠　法　令	種　類
1	災害応急対策作業 ①　災害を受けた児童及び生徒の応急の教育に関する事項 ②　施設及び設備の応急の復旧に関する事項 ③　清掃、防疫その他の保健衛生に関する事項 ④　犯罪の予防、交通の規制その他災害地における社会秩序の維持に関する事項 ⑤　緊急輸送の確保に関する事項 ⑥　その他災害の発生の防御または拡大の防止のための措置に関する事項	知　　事 （市町村長）	災害対策基本法 第71条第１項 （　〃 第72条第２項）	従事命令
				協力命令
2	災害救助作業 被災者の救難、救助その他保護に関する事項	知　　事	災害救助法 第24条第１項	従事命令
		東北運輸局長	災害救助法 第24条第２項	
		知　　事	災害救助法 第25条	協力命令
3	災害応急対策作業 消防、水防、救助その他災害の発生を防御し、または災害の拡大を防止 するために必要な応急措置に関する事項	市町村長	災害対策基本法 第65条第１項	従　事
		警察官海上保安官	災害対策基本法 第65条第２項	
		災害派遣を命ぜられた部隊等の自衛官	災害対策基本法 第65条第３項	
4	消防作業	消防吏員消防団員	消防法 第29条第５項	
5	水防作業	水防管理者水防団長 消防機関の長	水防法第24条	

対　　象　　者	公　用　令　書	費　　用	
		実　費　弁　償	損　害　補　償
①　医師、歯科医師又は薬剤師 ②　保健師、助産師、看護師、准看護師、診療放射線技師、臨床検査　技師、臨床工学技士、救急救命士又は歯科衛生士 ③　土木技術者又は建築技術者 ④　大工、左官又はとび職 ⑤　土木業者または建築業者及びこれらの者の従業者 ⑥　鉄道事業者及びその従業者 ⑦　軌道経営者及びその従業者 ⑧　自動車運送事業者及びその従業者 ⑨　船舶運送業者及びその従業者 ⑩　港湾運送業者及びその従業者	公用令書を交付（様式県施行細則第９条、第１１条）	県施行細則に定める額を支給	災害救助法施行令に定める額を補償
救助を要する者及びその近隣の者			
１と同じ	県施行細則に定める額を支給		
輸送関係者（１の⑥～⑩に掲げる者）	公用令書を交付		
１と同じ	１と同じ		
市町村の区域内の住民または応急措置を実施すべき現場にある者			市町村条例で定める額を補償（「非常勤消防団員等に係る損害補償の基準を定める政令」中、消防作業従事者、水防作業従事者に係る規定の定める額）
火災の現場付近にある者			３に同じ
水防管理団体の区域内に居住する者または水防の現場にある者			３に同じ

４－23－１　防疫用資機材の保有状況

（健康福祉部）

平成29年８月現在

品名	数量計	保健所等						
		東地方	弘前	三戸地方	五所川原	むつ	上十三	環境保健センター
噴霧器	7	1	2		1	1	2	
ふ卵器	15	3						12
高圧滅菌器	10	3						7
乾熱滅菌器	3	2						1
遠心分離器	11	3						8
顕微鏡	24	7		1		2		14
ろ水器	2	1						1
発電機	2	1						1
ディープフリーザー	13	2						11
精密天秤	5	1						4
電気泳動装置	7	1						6
テント	1	1						
遺伝子増殖装置	11	2						9
微量高速遠心機	7	1						6

４－24－１　ごみ処理施設・運搬車の現況

⑴　ごみ処理施設

（環境生活部）

平成29年４月現在

番号	施設名		設置主体	規模 t/日	竣工年度	処理方式
1	青森市清掃工場	青森市大字鶴ヶ坂字早稲田241-1	青森市	300	H27	全連続式
2	外ヶ浜町ごみ処理施設	外ヶ浜町字蟹田小国東小国山170	外ヶ浜町	10	H22	准連続式
3	弘前地区環境整備センター	弘前市大字町田字筒井6-2	弘前地区環境整備事務組合	246	H14	全連続式
4	南部清掃工場	弘前市大字小金崎字川原田54		140	H４	全連続式
5	環境管理センターごみ処理施設	黒石市大字竹鼻字南野田62-1	黒石地区清掃施設組合	100	H26	全連続式
6	八戸清掃工場第１工場	八戸市大字櫛引字取揚石1-1	八戸地域広域市町村圏事務組合	300	H８	全連続式
7	八戸清掃工場第２工場			150	S55	全連続式
8	三戸地区クリーンセンター	三戸郡三戸町大字斗内字上高間館23	三戸地区環境整備事務組合	60	H７	准連続式
9	三沢市清掃センター	三沢市大字三沢字戸崎101-1016	三沢市	85	H４	准連続式
10	中部上北清掃センター	上北郡東北町字乙供72	中部上北広域事業組合	60	H12	全連続式
11	十和田ごみ焼却施設	十和田市大字伝法寺字大窪60-3	十和田地域広域事務組合	150	S60	全連続式
12	クリーン・ペア・はまなす	上北郡六ヶ所村大字尾駮字家ノ後12-159	北部上北広域事務組合	52	H10	准連続式
13	西部クリーンセンター	つがる市稲垣町繁田字白旗11-1	西北五環境整備事務組合	150	S61	全連続式
14	エコクリーンアフイ	西津軽郡深浦町風合瀬字砂子川124	西海岸衛生処理組合	44	H12	准連続式
15	アックス・グリーン	むつ市大字奥内字今泉66	下北地域広域行政事務組合	140	H14	全連続式
	計			1,987		

全連続式運転‥‥１日当たりの運転時間が24時間連続となる運転方式

准連続式運転‥‥１日当たりの運転時間が16時間の運転方式

(2) **市町村別ごみ収集運搬車**　　（環境生活部）

平成28年３月現在

地域	市町村名・事務組合名	ごみ					
		市町村・組合直営分		民間分			
				委託分		許可分	
		台数	積載量(t)	台数	積載量(t)	台数	積載量(t)
東青	青森市	9	21	196	510	393	1,257
	平内町			6	17	4	9
	今別町			5	9	11	38
	蓬田村			5	13	17	66
	外ヶ浜町			8	20	12	38
	青森地域広域事務組合						
	小　　計	9	21	220	569	437	1,408
中弘南黒	弘前市	1	2	46	101	237	731
	黒石市	2	5				
	平川市			24	74	122	298
	西目屋村			3	6	42	70
	藤崎町			11	26	139	276
	大鰐町			18	45	49	124
	田舎館村						
	弘前地区環境整備事務組合						
	黒石地区清掃施設組合			37	95	88	292
	小　　計	3	7	139	347	677	1,791
西北五	五所川原市	1	2	55	125	140	322
	つがる市			20	44	125	350
	板柳町			3	7	113	233
	鶴田町			4	8	36	72
	中泊町			3	4	49	110
	鰺ヶ沢町			5	10	5	10
	深浦町			5	10	42	123
	西北五環境整備事務組合						
	西海岸衛生処理組合						
	小　　計	1	2	95	208	510	1,220
下北	むつ市			30	80	136	434
	大間町	9	32				
	東通村			9	27	16	40
	風間浦村			5	18		
	佐井村			13	26	13	26
	下北地域広域行政事務組合						
	小　　計	9	32	57	151	165	500

地域	市町村名・事務組合名	ごみ					
		市町村・組合直営分		民間分			
				委託分		許可分	
		台数	積載量(t)	台数	積載量(t)	台数	積載量(t)
上十三	十和田市						
	三沢市	2	2	14	35	80	216
	野辺地町			27	84	8	27
	七戸町						
	六戸町						
	横浜町			3	7	24	50
	東北町						
	六ヶ所村			14	31	33	80
	おいらせ町						
	中部上北広域事業組合	2	4	8	20	148	468
	十和田地区環境整備事務組合						
	十和田地域広域事務組合	1	9	21	110	143	381
	北部上北広域事務組合	1	4				
	小　　計	6	19	87	287	436	1,222
三八	八戸市	15	33	90	234	709	2,195
	三戸町			13	30	12	27
	五戸町						
	田子町			5	18	62	184
	南部町			7	13	220	815
	階上町			48	129	312	1,006
	新郷村						
	三戸地区環境整備事務組合						
	八戸地域広域市町村圏事務組合						
	小　　計	15	33	163	424	1,315	4,227
合　　計		43	114	761	1,986	3,540	10,368

「委託分」は市町村からの委託を受けて行う収集運搬
「許可分」は市町村から業の許可を受けて行う収集運搬

４－24－２　し尿処理施設・運搬車の現況

⑴　し尿処理施設

（環境生活部）

平成29年４月現在

番号	施設名 所在地	設置主体	処理能力 kl/日	使用開始年度	処理方式
1	中部上北衛生センター 東北町乙供63-75	中部上北広域事業組合	60	S57	高負荷脱窒素
2	中央クリーンセンター 五所川原市大字高瀬字一本柳1	西北五環境整備事務組合	162	H23	高負荷脱窒素
3	三沢地区衛生センター 三沢市大字三沢字戸崎101-1414	十和田地区環境整備事務組合	80	S59	標準脱窒素
4	六戸衛生センター 六戸町大字折茂字鳥喰谷地105-1	十和田地区環境整備事務組合	120	H１	標準脱窒素
5	三戸地区衛生センター 南部町大字相内字屋敷久保121-8	三戸地区環境整備事務組合	60	S62	高負荷脱窒素
6	鰺ヶ沢し尿処理場 鰺ヶ沢町大字日照田字吉川85	西海岸衛生処理組合	50	S60	高負荷脱窒素
7	八戸環境クリーンセンター第2処理場 八戸市八太郎六丁目9-44	八戸地域広域市町村圏事務組合	165	H５	標準脱窒素
8	むつ衛生センター むつ市大字奥内字今泉68	下北地域広域行政事務組合	220	H19	高負荷脱窒素
9	上磯地区クリーンセンター 外ヶ浜地字蟹田小国東小国山170	青森地域広域事務組合	30	H11	高負荷脱窒素
10	あおひらクリーンセンター 青森市大字鶴ヶ坂字田川61	青森地域広域事務組合	202	H12	標準脱窒素
計			1,149		

○ 標準脱窒素処理方式

受入・貯留設備から供給されるし尿等を五～一〇倍程度に希釈後、生物学的脱窒素法で処理し、BODと窒素を同時に除去するものであり、計量調整装置、脱窒素槽、硝化槽、二次脱窒素槽、再ばっ気槽、沈殿槽を組み合わせた処理方式をいう。

○　高負荷脱窒素処理方式

受入・貯留設備から供給されるし尿等を、プロセス用水以外の希釈用の水を用いることなく高容積負荷で処理を行う生物学的脱窒素法と凝集分離法の組み合わせで処理し、BODと窒素を同時に除去するものであり、計量調整装置、硝化・脱窒素槽、固液分離装置及び凝集分離設備を組み合わせた処理方式をいう。

⑵ **市町村別し尿収集運搬車**　　（環境生活部）

平成28年３月現在

地域	市町村名・事務組合名	し尿					
		市町村・組合直営分		民間分			
				委託分		許可分	
		台数	積載量(kl)	台数	積載量(kl)	台数	積載量(kl)
東青	青森市					68	254
	平内町					17	73
	今別町					19	79
	蓬田村					36	133
	外ヶ浜町					39	145
	青森地域広域事務組合						
	小　　計	0	0	0	0	179	684
中弘南黒	弘前市					34	122
	黒石市						
	平川市					29	109
	西目屋村					24	93
	藤崎町					25	93
	大鰐町					6	25
	田舎館村						
	弘前地区環境整備事務組合						
	黒石地区清掃施設組合					47	178
	小　　計	0	0	0	0	165	620
西北五	五所川原市						
	つがる市					10	37
	板柳町					4	14
	鶴田町						
	中泊町						
	鰺ヶ沢町						
	深浦町						
	西北五環境整備事務組合					41	153
	西海岸衛生処理組合					9	31
	小　　計	0	0	0	0	64	235
下北	むつ市						
	大間町					5	32
	東通村						
	風間浦村						
	佐井村						
	下北地域広域行政事務組合			9	66	39	155
	小　　計	0	0	9	66	44	187

地域	市町村名・事務組合名	し尿					
		市町村・組合直営分		民間分			
				委託分		許可分	
		台数	積載量(kl)	台数	積載量(kl)	台数	積載量(kl)
上十三	十和田市						
	三沢市						
	野辺地町						
	七戸町						
	六戸町						
	横浜町						
	東北町						
	六ヶ所村					6	26
	おいらせ町						
	中部上北広域事業組合					30	140
	十和田地区環境整備事務組合					55	261
	十和田地域広域事務組合						
	北部上北広域事務組合						
	小計	0	0	0	0	91	427
三八	八戸市						
	三戸町						
	五戸町						
	田子町						
	南部町					15	47
	階上町						
	新郷村						
	三戸地区環境整備事務組合	1	2				
	八戸地域広域市町村圏事務組合					76	304
	小計	1	2	0	0	91	351
合計		1	2	9	66	634	2,504

４－24－３　死亡獣畜取扱場

（健康福祉部）

平成29年７月現在

	施設の名称	所在地	設置者氏名	設置者の住所	許可年月日
1	古川養豚	藤崎町大字福島字富田78	古川忠則	藤崎町大字福島字宮元101	H21.6.24
2	日本フードパッカー㈱	おいらせ町松原二丁目132-1	日本フードパッカー㈱	おいらせ町松原二丁目132-25	H25.5.27
3	木村畜産焼却炉	つがる市木造丸山竹鼻118-5	株式会社　木村牧場	つがる市木造丸山字竹鼻118-5	S61.8.8
4	天間林へい獣取扱場	七戸町字卒古沢157-2	七戸町長	七戸町字森ノ下131-4	S54.11.1
5	独立行政法人家畜改良センター奥羽牧場	七戸町字鶴児平１	独立行政法人家畜改良センター奥羽牧場	七戸町字鶴児平1	S62.1.20
6	株式会社　三沢農場	三沢市大字三沢字庭構672-3	株式会社　三沢農場	三沢市大字三沢字向平12	S55.8.1
7	株式会社　三沢農場	三沢市大字三沢字庭構705	株式会社　三沢農場	三沢市大字三沢字向平12	H18.3.9
8	㈱やまはた第１農場	十和田市大字米田字舘沢1-4	㈱やまはた	十和田市大字米田字館沢1-4	H3.1.19
9	㈱やまはた第２農場	十和田市大不動字柏木221	㈱やまはた	十和田市大字米田字館沢1-4	H3.2.5
10	三共理化工業株式会社八戸工場	八戸市市川町字下揚45-60	三共理化工業㈱	東京都渋谷区代々木1-55-5	S58.3.31

４－24－４　無償団体救援協定書（災害一般廃棄物の収集・運搬）

（趣　　旨）

第１条　この協定は、災害時における一般廃棄物（以下「災害一般廃棄物」という。）の収集・運搬に関して、青森県（以下「甲」という。）が青森県環境整備事業協同組合（以下「乙」という。）に協力を求めるにあたって必要な事項を定めるものとする。

（定　　義）

第２条　この協定において「災害」とは、災害対策基本法（昭和36年法律223号）第２条第１号に規定する災害をいう。

２　この協定における「災害一般廃棄物」とは、し尿、浄化槽汚泥をいう。

（協 力 要 請）

第３条　甲は、被災地域の市町村（以下「被災市町村」という。）から災害一般廃棄物の収集・運搬について協力要請があるときは、乙に応援協力を要請するものとする。

（被災市町村との協議等）

第４条　乙は、被災市町村と、応援協力の内容、方法等について、必要に応じ協議し、確認するものとする。

（経 費 負 担）

第５条　乙は、応援協力を無償で行うものとし、甲に対して応援協力に関する経費負担を一切求めないものとする。

（連 絡 窓 口）

第６条　この協定の取扱い窓口は、甲においては青森県環境生活部環境政策課、乙においては青森県環境整備事業協同組合事務局とする。

２　甲の組織の変更が生じた場合、前項に規定する甲の事務は、変更後の一般廃棄物を所管する組織を充てるものとする。

（そ　の　他）

第７条　この協定に定める事項について疑義が生じたときは、その都度甲乙協議の上、決定するものとする。

（適　　用）

第８条　この協定は、平成16年12月１日から適用する。

この協定を証するため、本書２通を作成し、甲乙両者記名押印のうえ、各自１通を保有する。

平成16年12月７日

甲　青森市長島一丁目１番１号
青森県
青森県知事　三　村　申　吾

乙　青森市大字矢田前字本泉22-27
青森県環境整備事業協同組合
理事長　谷　川　眞　則

４－24－５　大規模災害時における災害廃棄物の処理等に関する協定書

青森県（以下「甲」という。）と社団法人青森県産業廃棄物協会（以下「乙」という。）は、大規模災害発生時における災害廃棄物の処理等の協力に関し、次のとおり協定を締結する。

（趣　　旨）

第１条　この協定は、青森県内における大規模災害に伴い発生した災害廃棄物の処理について、甲が乙に協力を要請するための必要な事項を定める。

（定　　義）

第２条　この協定において、次の各号に掲げる用語の意義は、それぞれ当該各号に定めるところによる。

⑴　大規模災害　地震、風水害等の災害により大規模な被害を生ずるものをいう。

⑵　災害廃棄物　大規模災害により、倒壊、焼失した建築物等構造物の解体撤去に伴い発生する木くず、コンクリート塊、金属くず等及びこれら混合物並びに災害に伴い緊急に処理する必要が生じた廃棄物（し尿及び浄化槽汚泥を除く。）をいう。

⑶　災害廃棄物の処理　災害廃棄物の撤去、収集・運搬、処分及びこれらに関連する事項をいう。

（協 力 要 請）

第３条　甲は、県内の被災地域の市町村（以下「被災市町村」という。）が実施する災害廃棄物の処理に関し、被災市町村から協力要請があるときは、乙に協力要請するものとする。

２　甲は、前項の協力要請に当たっては、次の各号に掲げる事項を記載した文書で行うものとする。ただし、緊急を要する等文書による要請が困難な場合は、口頭で要請し、後に速やかに文書で通知するものとする。

⑴　市町村名

⑵　協力内容

⑶　その他必要な事項

（災害廃棄物の処理等の実施）

第４条　乙は、甲から要請があったときは、要請内容に基づき必要な人員、車両、資機材を調達し、被災市町村が実施する災害廃棄物の処理等に関する協力を行うものとする。

２　乙は、速やかに被災市町村と具体的な処理の方法等について協議するものとする。

３　乙は、災害廃棄物の処理の実施に当たっては、次の各号に掲げる事項に留意するものとする。

⑴　周囲の生活環境を損なわないよう十分に配慮すること。

⑵　災害廃棄物の再生利用及び資源化に配慮し、その分別の徹底等に努めること。

（情報の提供）

第５条　甲は、災害廃棄物の処理等に円滑な協力が得られるように、県内の被災状況及び復旧状況等必要な情報を乙に提供するものとする。

２　乙は、災害廃棄物の処理等に関し協力可能な会員の状況を甲へ報告するものとする。

（実 施 報 告）

第６条　乙は、災害廃棄物の処理等を実施したときは、それぞれ次の各号に掲げる事項を文書で甲へ報告するものとする。

⑴　市町村名

⑵　実施内容

⑶　その他必要な事項

（費用の負担）

第７条　第３条に規定する要請に基づき乙が実施した災害廃棄物の処理等に要した費用については、原則として当該処理等に係る被災市町村が負担するものとする。

２　前項の費用の額については、乙と当該市町村が協議の上決定するものとする。

（損 害 賠 償）

第８条　第３条に規定する要請に基づき乙が実施した災害廃棄物の処理等に従事した者が、そのために死亡し、負傷し又は疾病にかかった場合の損害補償については、労働者災害補償保険法（昭和22年法律第50号）その他の法令によるものとする。

（連 絡 窓 口）

第９条　この協定の業務に関する連絡窓口は、甲においては青森県環境生活部環境政策課、乙においては社団法人青森県産業廃棄物協会事務局とする。

（協会員の状況等の報告）

第10条　乙は、この協定に基づく災害廃棄物の処理が円滑に行われるよう、協会員毎の収集運搬車両その他必要な資機材の確保可能数等を３年毎に甲に報告するものとする。ただし、甲が必要と認めた場合は、乙に対し随時報告を求めることができる。

（協　　議）

第11条　この協定に疑義が生じた事項又はこの協定に定めのない事項その他必要な事項は、必要に応じて甲乙協議のうえ定めるものとする。

（適　　用）

第12条　この協定は、平成20年３月19日から適用する。

この協定を証するため、本書２通を作成し、甲乙各１通保有する。

平成20年３月19日

甲　青森市長島一丁目１番１号
　　青森県知事　　三　村　申　吾

乙　青森市本町五丁目５番21号
　　社団法人青森県産業廃棄物協会
　　会　　長　　福　田　光　男

４－26－１　学校給食（小麦粉製品加工業者・牛乳供給業者）

（教育庁）

⑴　小麦粉製品加工委託業者

名　　称	所　　在　　地	電　話　番　号
㈱　工　藤　パ　ン	青森市金沢3－22－1	017－776－1111
㈲　赤　田　パ　ン	青森市大字幸畑字阿部野9－1	017－738－5521
㈱　鈴　惣	青森市大字八幡林字熊谷41－14	017－726－2824
㈲　川　守　田　パ　ン	三沢市中央町1－7－13	0176－53－3459
㈲　吉　田　ベ　ー　カ　リ　ー	むつ市新町9－25	0175－22－1171
加　藤　パ　ン　店	三戸町大字川守田字沖中6	0179－23－3876
㈱　橋　本　製　パ　ン	五戸町字丁塚7－3	0179－22－3020
山崎製パン㈱十和田工場	十和田市稲生町1－13	0176－23－3605
青　森　県　パ　ン　工　業　組　合	青森市金沢3－22－1（工藤パン内）	017－776－1111

⑵　牛　乳　加　工　業　者

名　　称	所　　在　　地	電　話　番　号
萩　原　乳　業　㈱	弘前市大字大久保字西田364	0172－32－1451
奥中山高原農協乳業㈱	岩手県二戸郡一戸町字奥中山西田子1311－1	0195－36－1211

４－28－１　鉄　道　航　路　図

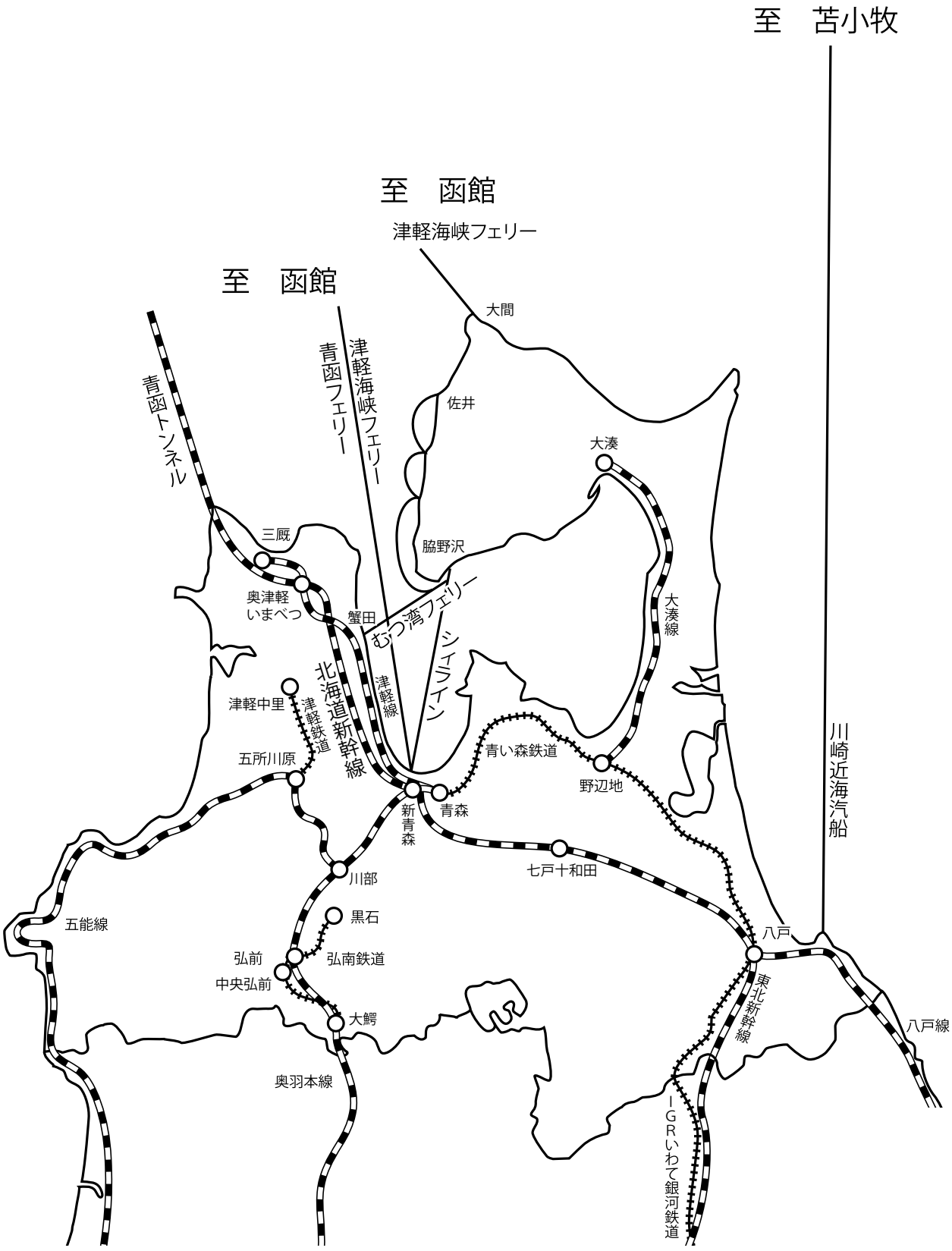
至　苫小牧
至　函館
津軽海峡フェリー
至　函館
大間
津軽海峡フェリー
青函フェリー
青函トンネル
佐井
大湊
三厩
脇野沢
奥津軽いまべつ
蟹田
むつ湾フェリー
シィライン
大湊線
北海道新幹線
津軽線
津軽中里
津軽鉄道
五所川原
青い森鉄道
野辺地
新青森
青森
川崎近海汽船
七戸十和田
川部
黒石
五能線
弘前
弘南鉄道
中央弘前
大鰐
八戸
東北新幹線
八戸線
奥羽本線
IGRいわて銀河鉄道

４－28－２　災害時における交通誘導業務等に関する協定

青森県警察（以下「甲」という。）と社団法人青森県警備業協会（以下「乙」という。）は、災害発生時における応急対策業務に関し、甲の所管業務の実施について、次のとおり協定する。

（目　　的）

第１条　この協定は、大規模災害時において、被災地の被害拡大防止及び救援、救護活動を円滑に実施するため、乙に対して緊急に必要とする交通誘導その他の警備業務の実施を要請し、もって県民生活の安全と平穏の確保に寄与することを目的とする。

（業務の内容）

第２条　この協定により、甲が乙に要請する業務は、次の業務とする。

⑴　災害時における緊急交通路の確保等に関する交通誘導警備業務

⑵　その他甲において必要と認める警備業務

（出 動 要 請）

第３条　甲は、大規模災害が発生し、甲のみでは十分な応急措置を実施できない場合において、日時、場所及び業務の内容を指定して、乙に対し、警備員の出動を要請するものとする。業務の従事期間については、要請時に協議するものとする。

（業務の提供）

第４条　乙は、前条の要請を受けたときは、特別の理由がない限り、甲に対し、第２条に規定する業務を提供するものとする。

（出動警備員等）

第５条　乙は、甲が別途指定する基準を満たす警備員を出動させるものとする。

（出動可能人員表の備え付け等）

第６条　乙は、甲の出動要請に応じるため、警備業者ごとに出動可能人員等を記録した表を備え付けておかなければならない。

２　乙は、前項の表を毎年甲に提出しなければならない。

（業務等の実施）

第７条　甲の要請に係る出動警備員は、指定された場所に出動し、乙に所属する警備業者（出動警備員の使用者たる警備業者をいう。以下、所属警備業者という。）の指揮に基づき、甲の指定する業務に従事するものとする。

２　乙は、出動後速やかに、警備業者ごとの出動警備員を甲に報告しなければならない。

３　乙は、業務終了後遅滞なく、出動警備員について、出動した日時、場所及び業務の内容を甲に報告しなければならない。

（費用の請求及び支払）

第８条　乙は、指定された業務を終了後、甲に対し別途協議の上定める費用の支払を請求するものとする。

２　甲は、前項の請求があったときは、内容を精査確認し、その費用を乙に支払うものとする。

（出動警備員の災害補償）

第９条　出動警備員が、この協定に基づく業務の実施により災害を受けた場合の補償は、所属警備業者の責任において行うものとする。

（損害の負担）

第10条　第７条に指定する業務の実施により生じた損害は、所属警備業者又は、当該警備員が負担するものとする。

（訓練等の実施）

第11条　乙は、業務を円滑に推進するため、平素から訓練等に努めるものとする。

（協　　議）

第12条　この協定の実施について疑義が生じたときは、その都度、甲乙協議して定めるものとする。

（適　　用）

第13条　この協定は、平成９年３月10日から適用する。

この協定の締結を証するため、本書を２通作成し、甲・乙記名押印の上、各１通を保有する。

平成９年３月10日

甲　青森県警察本部本部長
　　警　視　長　　山　浦　耕　志

乙　社団法人青森県警備業協会
　　会　　長　　柿　崎　忠　吾

４－28－３　港湾の避難可能船数

（県土整備部）

港湾名	避難可能船舶数
尻屋岬港	1,000 トン級　2隻
深浦港	1,000 トン ～ 2,000 トン級　2隻

４－28－４　災害が発生した場合の通行の妨害となっている放置自動車等の排除活動に関する覚書

青森県警察本部（以下「甲」という。）と社団法人日本自動車連盟東北本部（以下「乙」という。）は、災害が発生した場合の通行の妨害となっている放置自動車等の排除活動に関し、下記のとおり了解する。

記

1　協力要請

甲は、青森県内において災害が発生した場合、次の事項を乙に通知し、通行の妨害となっている放置自動車等の排除活動について、協力要請するものとする。

⑴　災害発生の日時、場所及び災害の状況

⑵　通行妨害車両等の種別及び台数等

⑶　現場指揮官の官職及び氏名

⑷　連絡方法、その他必要な事項

2　排除活動

乙は、甲から協力要請があった場合、現場指揮官の指示に従い、所有する車両、装備等の範囲内で通行妨害車両等の排除活動を行うものとする。

3　費　　用

活動に関する費用については、乙の負担とする。

4　補　　償

２の規定のより排除活動に従事したものが、これに従事したことにより死亡又は負傷、若しくは疾病等にかかった場合においては、その都度、甲と乙が協議し誠意をもって処理するものとする。

5　疑義の協議

この覚書に定める事項について疑義が生じたときは、その都度甲と乙が協議して決定するものとする。

付　　則

1　この覚書は、平成17年４月１日から適用する。

2　この覚書を証するため本書２通を作成し、甲乙署名押印の上、各自１通を保管するものとする。

平成17年３月25日

甲　青森県警察本部
　　本部長　長　尾　正　彦

乙　社団法人日本自動車連盟東北本部青森支部
　　支部長　大　野　清　隆

第5章　雪　害　対　策
火山災害対策
事故災害対策

５－１－１　緊急体制時除雪機械配置計画

(1)　除雪機械配置計画表

（単位：台）

区分 / 所管別	計 ①＋②＋③＋④＋⑤＋⑥				車道除雪																								歩道除雪											
					ロータリ式除雪機械 ①										除雪トラック ② 5～7 t (T)				除雪グレーダ ③ 3.1～4.0m (G)				除雪ドーザ ④ 車輪式 (D)				ショベル ⑤ (S)				小型除雪車 ⑥											
					(R)＋(RA)				ロータリ除雪車 130～400PS (R)				ロータリ除雪装置 (RA)																(HG)＋(M)				小型除雪機 (ﾊﾝﾄﾞｶﾞｲﾄﾞ式) (HG)				小型除雪車 (搭乗式) (M)			
	平常		緊急		平常		緊急		平常		緊急		平常		緊急		平常		緊急		平常		緊急		平常		緊急		平常		緊急		平常		緊急		平常		緊急	
	借上	貸付	借上	貸付	借上	貸付	借上	貸付	借上	貸付	借上	貸付	借上	貸付	借上	貸付	借上	貸付	借上	貸付	借上	貸付	借上	貸付	借上	貸付	借上	貸付	借上	貸付	借上	貸付	借上	貸付	借上	貸付	借上	貸付	借上	貸付
県全体	154	318	393	318	8	60	35	60	8	59	35	59	0	1	0	1	4	35	15	35	83	54	115	54	56	20	119	20	0	0	104	0	3	149	5	149	1	121	2	121	2	28	3	28

(2) 豪雪災害における除雪機械配置表

（単位　：　台）

地域県民局 地域整備部	区　域	計 ①+②+③+④+ ⑤+⑥				車道除雪																								歩道除雪							
		ロータリ式除雪機械　① （R）＋（RA）								ロータリ除雪車 130～400PS （R）				ロータリ 除雪装置 （RA）				除雪トラック　② 5～7ｔ （T）				除雪グレーダ　③ 3.1～4.0m （G）				除雪ドーザ　④ （D）				ショベル　⑤ （S）				小型除雪車　⑥ （HG）＋（M）				小型除雪機 （ﾊﾝﾄﾞｶﾞｲﾄﾞ式） （HG）				小型除雪車 （搭乗式） （M）			
		平常時		豪雪時		平常時		豪雪時		平常時		豪雪時		平常時		豪雪時		平常時		豪雪時		平常時		豪雪時		平常時		豪雪時		平常時		豪雪時		平常時		豪雪時		平常時		豪雪時		平常時		豪雪時	
		借上	貸付	借上	貸付	借上	貸付	借上	貸付	借上	貸付	借上	貸付	借上	貸付	借上	貸付	借上	貸付	借上	貸付	借上	貸付	借上	貸付	借上	貸付	借上	貸付	借上	貸付	借上	貸付	借上	貸付	借上	貸付	借上	貸付	借上	貸付	借上	貸付	借上	貸付
東青	青森	37	40	158	40	7	10	22	10	7	10	22	10	0	0	0	0	0	2	11	2	15	6	25	6	14	2	37	2	0	0	61	0	1	20	2	20	0	11	0	11	1	9	2	9
	平内	1	3	3	3	0	1	0	1	0	1	0	1	0	0	0	0	0	1	0	1	1	1	1	1	0	0	0	0	0	0	2	0	0	0	0	0	0	0	0	0	0	0	0	0
	蓬田・外ヶ浜町	6	11	7	11	0	2	0	2	0	2	0	2	0	0	0	0	0	1	0	1	2	3	2	3	4	1	3	1	0	0	2	0	0	4	0	4	0	4	0	4	0	0	0	0
	計	44	54	168	54	7	13	22	13	7	13	22	13	0	0	0	0	0	4	11	4	18	10	28	10	18	3	40	3	0	0	65	0	1	24	2	24	0	15	0	15	1	9	2	9
中南	弘前・藤崎	10	19	20	14	0	5	0	2	0	4	0	1	0	1	0	1	0	1	0	0	7	4	8	2	3	2	8	2	0	0	4	0	0	7	0	8	0	6	0	6	0	1	0	2
	田舎館・黒石・平川・大鰐	12	26	26	26	0	4	0	5	0	4	0	5	0	0	0	0	0	2	0	2	9	2	11	2	3	2	10	2	0	0	5	0	0	16	0	15	0	15	0	15	0	1	0	0
	十腰内・旧（岩木・相馬）・西目屋	6	8	22	13	0	3	0	5	0	3	0	5	0	0	0	0	0	2	0	3	3	0	9	2	2	0	9	0	0	0	3	0	1	3	1	3	0	2	0	2	1	1	1	1
	計	28	53	68	53	0	12	0	12	0	11	0	11	0	1	0	1	0	5	0	5	19	6	28	6	8	4	27	4	0	0	12	0	1	26	1	26	0	23	0	23	1	3	1	3
三八	八戸市北東部	0	2	1	2	0	0	0	0	0	0	0	0	0	0	0	0	0	0	0	0	0	2	0	2	0	0	0	0	0	0	1	0	0	0	0	0	0	0	0	0	0	0	0	0
	八戸市西部・階上	0	5	1	5	0	0	0	0	0	0	0	0	0	0	0	0	0	1	0	1	0	2	0	2	0	0	0	0	0	0	1	0	0	2	0	2	0	2	0	2	0	0	0	0
	八戸市南部・南郷区	0	5	1	5	0	0	1	0	0	0	1	0	0	0	0	0	0	1	0	1	0	2	0	2	0	0	0	0	0	0	0	0	0	2	0	2	0	2	0	2	0	0	0	0
	南部町	1	6	1	6	0	0	0	0	0	0	0	0	0	0	0	0	0	0	0	0	1	2	1	2	0	0	0	0	0	0	0	0	0	4	0	4	0	4	0	4	0	0	0	0
	三戸町	1	4	2	4	0	0	0	0	0	0	0	0	0	0	0	0	0	0	0	0	1	1	2	1	0	0	0	0	0	0	0	0	0	3	0	3	0	3	0	3	0	0	0	0
	田子町	3	8	6	8	0	2	1	2	0	2	1	2	0	0	0	0	1	0	1	0	2	0	2	0	0	1	0	1	0	0	2	0	0	5	0	5	0	5	0	5	0	0	0	0
	五戸町	3	1	6	1	0	0	0	0	0	0	0	0	0	0	0	0	0	0	0	0	3	0	5	0	0	0	0	0	0	0	1	0	0	1	0	1	0	1	0	1	0	0	0	0
	五戸町・倉石	2	5	2	5	0	1	0	1	0	1	0	1	0	0	0	0	0	1	0	1	1	0	1	0	1	0	1	0	0	0	0	0	0	3	0	3	0	3	0	3	0	0	0	0
	新郷村	1	2	1	2	0	1	0	1	0	1	0	1	0	0	0	0	0	1	0	1	1	0	1	0	0	0	0	0	0	0	0	0	0	0	0	0	0	0	0	0	0	0	0	0
	計	11	38	21	38	0	4	2	4	0	4	2	4	0	0	0	0	1	4	1	4	9	9	12	9	1	1	1	1	0	0	5	0	0	20	0	20	0	20	0	20	0	0	0	0
西北 五所川原	五所川原	6	13	14	13	0	3	0	3	0	3	0	3	0	0	0	0	0	1	0	1	6	3	6	3	0	0	4	0	0	0	4	0	0	6	0	6	0	3	0	3	0	3	0	3
	板柳・鶴田	8	8	13	10	0	2	1	4	0	2	1	4	0	0	0	0	0	1	0	1	3	2	4	2	5	0	8	0	0	0	0	0	0	3	0	3	0	3	0	3	0	2	0	2
	金木・中里	4	20	6	18	0	4	0	2	0	4	0	2	0	0	0	0	0	2	0	2	1	3	3	3	3	0	2	0	0	0	1	0	0	11	0	11	0	9	0	9	0	0	0	0
	木造	4	9	7	9	0	3	1	3	0	3	1	3	0	0	0	0	0	1	0	1	1	2	1	2	3	1	4	1	0	0	1	0	0	2	0	2	0	2	0	2	0	0	0	0
	車力	3	7	4	7	0	1	0	1	0	1	0	1	0	0	0	0	0	1	0	1	1	1	1	1	2	2	2	2	0	0	1	0	0	2	0	2	0	1	0	1	0	1	0	1
	小計	25	57	44	57	0	13	2	13	0	13	2	13	0	0	0	0	0	6	0	6	12	11	15	11	13	3	20	3	0	0	7	0	0	24	0	24	0	18	0	18	0	6	0	6
鰺ヶ沢	鰺ヶ沢	5	14	9	14	0	4	0	4	0	4	0	4	0	0	0	0	0	1	0	1	1	3	1	3	4	3	6	3	0	0	2	0	0	3	0	3	0	2	0	2	0	1	0	1
	深浦	0	4	2	4	0	0	0	0	0	0	0	0	0	0	0	0	0	1	0	1	0	1	0	1	0	0	0	0	0	0	2	0	0	2	0	2	0	2	0	2	0	0	0	0
	岩崎	1	2	1	2	0	0	0	0	0	0	0	0	0	0	0	0	0	1	0	1	0	0	0	0	1	0	1	0	0	0	0	0	0	1	0	1	0	1	0	1	0	0	0	0
	小計	6	20	12	20	0	4	0	4	0	4	0	4	0	0	0	0	0	3	0	3	1	4	1	4	5	3	7	3	0	0	4	0	0	6	0	6	0	5	0	5	0	1	0	1
	計	31	77	56	77	0	17	2	17	0	17	2	17	0	0	0	0	0	9	0	9	13	15	16	15	18	6	27	6	0	0	11	0	0	30	0	30	0	23	0	23	0	7	0	7
上北	十和田	10	19	12	19	0	3	1	3	0	3	1	3	0	0	0	0	1	1	1	1	6	1	6	1	3	0	3	0	0	0	1	0	0	14	0	14	0	11	0	11	0	3	0	3
	野辺地	5	10	18	10	0	2	2	2	0	2	2	2	0	0	0	0	0	4	0	4	4	1	9	1	1	1	5	1	0	0	2	0	0	2	0	2	0	1	0	1	0	1	0	1
	尾駮・横浜	6	9	6	9	1	2	1	2	1	2	1	2	0	0	0	0	0	2	0	2	5	2	5	2	0	1	0	1	0	0	0	0	0	2	0	2	0	1	0	1	0	1	0	1
	天ヶ森	1	7	1	7	0	0	0	0	0	0	0	0	0	0	0	0	0	0	0	0	1	2	1	2	0	1	0	1	0	0	0	0	0	4	0	4	0	4	0	4	0	0	0	0
	乙供	0	7	0	7	0	1	0	1	0	1	0	1	0	0	0	0	0	1	0	1	0	3	0	3	0	1	0	1	0	0	0	0	0	1	0	1	0	1	0	1	0	0	0	0
	千歳	2	2	20	2	0	1	5	1	0	1	5	1	0	0	0	0	0	0	0	0	0	1	1	1	2	0	9	0	0	0	4	0	0	0	1	0	0	0	1	0	0	0	0	0
	計	24	54	57	54	1	9	9	9	1	9	9	9	0	0	0	0	1	8	1	8	16	10	22	10	6	4	17	4	0	0	7	0	0	23	1	23	0	18	1	18	0	5	0	5
下北	むつ・東通	7	22	11	22	0	3	0	3	0	3	0	3	0	0	0	0	0	1	2	1	2	2	2	2	3	0	5	0	0	0	2	0	1	15	1	15	1	12	1	12	0	3	0	3
	川内・脇野沢	4	9	4	9	0	1	0	1	0	1	0	1	0	0	0	0	0	1	1	1	2	2	2	2	1	1	1	1	0	0	0	0	0	4	0	4	0	3	0	3	0	1	0	1
	佐井・大間・風間浦・大畑	5	11	8	11	0	1	0	1	0	1	0	1	0	0	0	0	0	2	0	2	4	0	5	0	1	1	1	1	0	0	2	0	0	7	0	7	0	7	0	7	0	0	0	0
	計	16	42	23	42	0	5	0	5	0	5	0	5	0	0	0	0	2	5	2	5	8	4	9	4	5	2	7	2	0	0	4	0	1	26	1	26	1	22	1	22	0	4	0	4
合計		154	318	393	318	8	60	35	60	8	59	35	59	0	1	0	1	4	35	15	35	83	54	115	54	56	20	119	20	0	0	104	0	3	149	5	149	1	121	2	121	2	28	3	28

５－１－２　なだれ危険箇所

⑴　森林管理局

東北森林管理局

番　　号	場　　所
1	東津軽郡外ヶ浜町字三厩宇鉄山国有林 818 ち
2	〃　　〃　　〃　　884
3	〃　　字三厩山国有林 28 と
4	むつ市大畑町赤滝山国有林 1058-1078
5	十和田市字惣辺山国有林 51・52・76
6	〃　　字尻辺山国有林 54・69
7	東津軽郡外ヶ浜町字蟹田小国西小国山国有林 634-639
8	〃　　〃　　字平舘長屋形 502
9	〃　　今別町大字大川平字西大川平山 941
10	北津軽郡中泊町大字鮫貝 196 の 194
11	五所川原市金木町字西嘉瀬山 6
12	西津軽郡深浦町大字深浦字深浦山 3059
13	中津軽郡西目屋村大字砂子瀬字尾太 125
14	〃　　〃　　〃　　字湯の沢 115
15	〃　　〃　　〃　　字尾太 121
16	〃　　〃　　〃　　〃　123
17	平川市碇ヶ関西碇ヶ関山 716
18	〃　　〃　　〃　　729
19	黒石市大字沖浦字青荷沢 1047
20	平川市切明温川沢 1087
21	下北郡佐井村大字大佐井字喜平治山 2299
22	むつ市大畑町字朝比奈岳 2049
23	十和田市大字奥瀬字宇樽部 66・64・65
24	三戸郡田子町大字夏坂字北来満山 547

⑵　東日本旅客鉄道株式会社

（ＪＲ盛岡、秋田支社）

線　　名	番　　号	駅　　間		位　　置		延　　長	備　　考
		か　ら	ま　で	か　ら	ま　で		
津　軽　線	1	大　　平	津軽二股	37,300 m	38,440 m	1,140 m	ＪＲ盛岡支社
	2	大　　平	津軽二股	42,600 m	43,300 m	700 m	
	3	津軽浜名	三　厩	54,020 m	54,265 m	245 m	
奥羽本線	4	津軽湯の沢	碇ヶ関	425,290 m	425,310 m	20 m	ＪＲ秋田支社
	5	津軽湯の沢	碇ヶ関	425,490 m	425,550 m	60 m	
	6	大　釈　迦	鶴ヶ坂	470,800 m	470,860 m	60 m	
	7	大　釈　迦	鶴ヶ坂	472,700 m	472,850 m	150 m	
	8	大　釈　迦	鶴ヶ坂	473,200 m	473,250 m	50 m	
	9	鶴　ヶ　坂	津軽新城	474,550 m	474,650 m	100 m	

(3) 青　森　県

なだれ危険箇所

農林水産部
平成29年10月１日現在

危険地区番号		位置			公共施設等		
		市町村	大字	字	人家	公共施設	道路
201	な０００１	青森市	野沢	稲荷沢	2		県道
201	な０００２	青森市	鶴ヶ坂	山本			国道
201	な０００３	青森市	後菟	外山		2	県道
201	な０００４	青森市	桑原	山崎		2	県道
201	な０００５	青森市	滝沢	滝沢		1	市道
201	な０００６	青森市浪岡	細野	沢井	3		市道
201	な０００７	青森市浪岡	細野	大沢	3		市道
201	な０００８	青森市浪岡	細野	赤沢	7		市道
202	な０００１	弘前市	国吉	耕田			県道
202	な０００２	弘前市	十面沢	沢田	10		県道
202	な０００３	弘前市	如来瀬	大久保平			県道
202	な０００４	弘前市	常盤野	上黒沢	5		県道
202	な０００５	弘前市	坂市	亀田	19		県道
202	な０００６	弘前市	沢田	鉢呑沢			県道
202	な０００７	弘前市	沢田	園村	4	1	市道
202	な０００８	弘前市	藤ノ沢	野田	8		県道
203	な０００１	八戸市	是川	差波	27	1	県道
203	な０００２	八戸市	是川	舘前	14		市道
204	な０００１	黒石市	南中野	舘ヶ沢		1	市道
204	な０００２	黒石市	大川原	ヘグリ			県道
204	な０００３	黒石市	二庄内	大畑	1		市道
204	な０００４	黒石市	袋	富田	12		市道
204	な０００５	黒石市	浅瀬石	カクレ沢			市道
204	な０００６	黒石市	袋	上野	13		市道
204	な０００７	黒石市	上山形	下山石倉	1		国道
205	な０００１	五所川原市	前田	石田坂	5		市道
205	な０００２	五所川原市	金木町嘉瀬端山崎		4		町道
206	な０００１	十和田市	米田	長下	1	1	県道
206	な０００２	十和田市	奥瀬	栃久保	5		市道
206	な０００３	十和田市	法量	焼山	4		市道
206	な０００４	十和田市	法量	府金			市道
206	な０００５	十和田市	奥瀬	北向	2		市道
206	な０００６	十和田市	法量	長沢	6	1	市道
208	な０００１	むつ市	大畑町小目名村		13	1	県道
208	な０００２	むつ市	大畑町筒万坂		17		市道
208	な０００３	むつ市	大畑町釣屋浜		8	1	国道
208	な０００４	むつ市	脇野沢滝山		23		国道
208	な０００５	むつ市	脇野沢蛸田		9		県道
210	な０００１	平川市	切明螢沢				市道
210	な０００２	平川市	切明山下（NO1）		18	1	県道
210	な０００３	平川市	小国川辺		25		県道
210	な０００４	平川市	小国山下（NO2）		24		県道
210	な０００５	平川市	葛川田ノ沢口		19		国道
210	な０００６	平川市	葛川長小股		22		国道
210	な０００７	平川市	葛川平六村下		14		国道
301	な０００１	平内町	東田沢	小湊越	4		県道
301	な０００２	平内町	田茂木	福取			町道

危険地区番号		位置			公共施設等		
		市町村	大字	字	人家	公共施設	道路
303	な０００１	今別町	今別	中沢	13		町道
307	な０００１	外ヶ浜町		平舘弥蔵釜	13	1	国道
307	な０００２	外ヶ浜町		平舘磯山	12		国道
321	な０００１	鰺ヶ沢町	姥袋町	姥袋	17		町道
321	な０００２	鰺ヶ沢町	深谷町	若山			町道
321	な０００３	鰺ヶ沢町	芦萢町	響滝			県道
321	な０００４	鰺ヶ沢町	中村町	下清水崎	32		町道
321	な０００５	鰺ヶ沢町	中村町	中山ノ井	53	3	県道
321	な０００６	鰺ヶ沢町	南金沢町	目内崎	25		町道
321	な０００７	鰺ヶ沢町	種里町	種里	19		県道
321	な０００８	鰺ヶ沢町	松代町	土倉山	13		県道
321	な０００９	鰺ヶ沢町	南金沢町	竜野			町道
321	な００１０	鰺ヶ沢町	深谷町	菅沼			町道
321	な００１１	鰺ヶ沢町	姥袋町	滝ノ下	4		町道
323	な０００１	深浦町	岩坂	石動	10		県道
323	な０００２	深浦町	北金ヶ沢	塩見形	40		県道
323	な０００３	深浦町	黒崎	柳原	11		国道
343	な０００１	西目屋村	田代	名坪平	1		県道
343	な０００２	西目屋村	村市	村元	2		県道
343	な０００３	西目屋村	大秋	開野	4	1	県道
343	な０００４	西目屋村	村市	平沢	6		村道
343	な０００５	西目屋村	白沢	沢無平	9		県道
362	な０００１	大鰐町	三ツ目内	大堰口	1		県道
362	な０００２	大鰐町	居土	宮本	25		町道
362	な０００３	大鰐町	虹貝	大熊沢	20	1	県道
387	な０００１	中泊町	高根	小金石	20		国道
387	な０００２	中泊町	尾別	小谷	8		町道
405	な０００１	六戸町	上吉田	上吉田	15		県道
424	な０００１	東通村	尻屋	寺山	157		県道
424	な０００２	東通村	白糠	明神ノ上	53		国道
424	な０００３	東通村	尻労	尻労	33	1	県道
424	な０００４	東通村	野牛	袰部	6	2	村道
425	な０００１	風間浦村	蛇浦	新釜谷	18		国道
425	な０００２	風間浦村	易国間	孫三郎間	8		国道
425	な０００３	風間浦村	下風呂	街道添	7		国道
426	な０００１	佐井村	長後	長後	34	2	村道
426	な０００２	佐井村	長後	福浦	54		村道
443	な０００１	田子町	田子	椛山	3		県道
443	な０００２	田子町	遠瀬	遠瀬	24		町道
445	な０００１	南部町	斗賀	下斗賀	19		国道
445	な０００２	南部町	剣吉	館	20		町道
450	な０００１	新郷村	戸来	雨池			国道
450	な０００２	新郷村	戸来	大久保	3		国道
450	な０００３	新郷村	西越	沢口	2		県道
計	91箇所						

（県土整備部）

雪崩危険箇所（Ⅰ）

平成29年９月30日現在

箇所番号	箇所名	郡市	町村	大字小字	地形要因		
					延長（m）	傾斜度	斜面高（m）
1	鶴ヶ坂1号	青森市		鶴ヶ坂	150	43	20
2	鶴ヶ坂2号	青森市		鶴ヶ坂	200	40	20
4-1	鶴ヶ坂4号	青森市		鶴ヶ坂	300	50	15
5	鶴ヶ坂5号	青森市		鶴ヶ坂	300	40	20
6	鶴ヶ坂6号	青森市		戸門	350	40	60
7	山田1号	青森市		新城	220	42	18
9	野沢	青森市		野沢	200	40	15
11	大柳辺	青森市		野沢	460	40	30
12-1	戸崎1号	青森市		戸崎	650	30	80
13	桑原1号	青森市		桑原	400	35	65
15-1	滝沢1号	青森市		滝沢	140	40	40
17	鈴森1号	青森市		野内	150	45	30
18	鈴森2号	青森市		野内	230	30	50
19-1	野内1号	青森市		野内	80	70	15
22-1	久栗坂1号	青森市		久栗坂	300	20	110
23	久栗坂3号	青森市		久栗坂	200	45	75
25	浅虫2号	青森市		浅虫	300	35	60
27	浅虫5号	青森市		浅虫	250	30	70
28-1	浅虫6号	青森市		浅虫	300	40	40
29	浅虫12号	青森市		浅虫	350	30	70
31	酸ヶ湯	青森市		荒川	300	35	60
913	戸門	青森市		戸門	150	50	30
915	横内	青森市		横内	100	45	15
973	鶴ヶ坂3号	青森市		鶴ヶ坂	200	50	20
974	鶴ヶ坂7号	青森市		鶴ヶ坂	250	45	25
975	平岡1号	青森市		新城	150	45	13
976	平岡2号	青森市		新城	150	32	23
977	川部	青森市		野沢	400	45	50
978	浜田1号	青森市		久栗坂	90	55	12
979	浜田2号	青森市		久栗坂	100	55	18
980	浅虫1号	青森市		浅虫	250	30	175
981	浅虫3号	青森市		浅虫	120	30	60
982	浅虫4号	青森市		浅虫	180	35	120
158	北大	青森市		大釈迦	240	35	15
159	中相沢	青森市		細野	130	20	40
161	一ツ森2号	青森市		細野	120	40	30
162	目倉石1号	青森市		細野	720	35	100
163	目倉石2号	青森市		細野	250	30	30
164	王余魚沢	青森市		王余魚沢	340	50	20
165	相沢	青森市		相沢	200	25	60
1027	県民の森1号	青森市		県民の森	60	27	50
1028	沢田4号	青森市		大釈迦沢田	200	21	50
1029	目倉石4号	青森市		細野	240	22	40
			青森市　計	43 箇所			
135	国吉	弘前市		国吉	500	30	45
136	石川	弘前市		石川	230	60	20
137	桜庭1号	弘前市		桜庭	700	35	75
139	平山	弘前市		平山	450	35	80
140	吉川	弘前市		吉川	250	30	60
141	大和沢	弘前市		上岸田	300	30	60
142	久渡寺	弘前市		久遠寺	140	25	100
143	南川端町	弘前市		大和沢上岸田	110	45	15
144	十面沢	弘前市		十面沢	190	30	30
145	乳井	弘前市		乳井	190	30	90
146	高野	弘前市		高野	250	30	80
920	乳井2号	弘前市		乳井	200	40	50
1006	宇田野	弘前市		貝沢小友	180	27	35
1007	山元	弘前市		坂本山本	80	21	35
1008	大沢	弘前市		大沢梨小平	390	24	50
217	植田	弘前市		植田	290	21	60
218	宮地1号	弘前市		宮地	600	20	35
219	新岡	弘前市		新岡	250	25	30
220	枯木平	弘前市		枯木平	430	27	170
221	湯段	弘前市		湯段	350	30	40
222	宮地2号	弘前市		宮地	250	27	60
939	植田2号	弘前市		植田	350	27	30

箇所番号	箇所名	郡市	町村	大字小字	地形要因		
					延長（m）	傾斜度	斜面高（m）
237	沢田	弘前市		沢田	510	40	80
238	山田	弘前市		相馬	470	35	20
239	坂市	弘前市		坂市	500	30	30
240	堰根	弘前市		堰根	300	22	70
241	紙漉沢	弘前市		紙漉沢	500	30	60
242	山越	弘前市		山越	400	30	65
243	藤沢	弘前市		藤沢	480	22	20
953	大助	弘前市		大助	500	30	60
954	藍内	弘前市		藍内	220	35	130
1013	桜井	弘前市		水木在家桜井	250	27	30
1014	向山	弘前市		相馬向山	140	37	45
1015	薬師平2号	弘前市		相馬薬師堂下	320	20	55
1016	立石1号	弘前市		相馬立石	200	17	90
			弘前市　計	35 箇所			
257	八太郎	八戸市		八太郎	200	45	13
258	日計１号	八戸市		日計	950	45	25
259	日計２号	八戸市		谷地畑	320	30	20
260	高館前１号	八戸市		高館前	300	35	25
261	桔梗野上	八戸市		桔梗野上	75	65	11
262	笹ノ沢１号	八戸市		笹ノ沢	280	35	22
263	田端１号	八戸市		田端	300	35	20
264	林ノ前	八戸市		林ノ前	280	40	20
265	根岸山添１号	八戸市		根岸山添	350	40	26
266	正法寺	八戸市		正法寺	350	30	20
267	滝谷沢１号	八戸市		滝谷沢	80	45	20
268	洞１号	八戸市		洞	170	45	18
270	上七崎	八戸市		上七崎	255	31	12
272	三八城公園下	八戸市		内丸一丁目	260	55	10
273	根城七丁目	八戸市		根城七丁目	100	30	10
274	赤坂	八戸市		赤坂	30	40	11
276	一日市	八戸市		上館場	170	45	13
277	寺沢	八戸市		寺沢	260	40	15
278	烏沢	八戸市		烏沢	180	45	15
279	大平森	八戸市		大平森	350	30	15
280	小峠	八戸市		小峠	240	40	12
281	館越下	八戸市		館越下	300	35	25
282	石手洗	八戸市		石手洗	220	30	20
283	差波１号	八戸市		差波	120	25	50
284	館前１号	八戸市		館前	300	22	40
285	上ノ山１号	八戸市		本町	120	50	15
286	館鼻１号	八戸市		下条	163	50	7
287	下条	八戸市		下条	200	45	12
288	館鼻２号	八戸市		館鼻	325	40	15
289	上ノ山２号	八戸市		上ノ山	360	45	14
290	大沢片平１号	八戸市		大沢片平	600	45	12
291	大沢片平２号	八戸市		浜崖	310	45	15
292	築港街	八戸市		白銀四丁目	375	50	12
293	人形沢	八戸市		人形沢	220	45	10
294	下盲久保１号	八戸市		下盲久保	100	55	15
295	小舟渡平	八戸市		小舟渡平	110	40	10
297	小久保尻	八戸市		小久保尻	70	40	10
298	犬森	八戸市		犬森	60	45	35
1036	北沼１号	八戸市		北沼	120	40	14
1037	小田	八戸市		小田	200	40	15
1038	高館前２号	八戸市		高館前	470	25	40
1039	高館１号	八戸市		高館	330	25	20
1040	高館２号	八戸市		高館	350	35	15
1041	見立山	八戸市		見立山	300	25	15
1042	尻引前山１号	八戸市		尻引前山	400	40	15
1043	赤坂下	八戸市		赤坂下	150	25	40
1044	滝谷沢２号	八戸市		滝谷沢	120	35	25
1045	滝谷沢３号	八戸市		滝谷沢	180	50	25
1046	桜沢２号	八戸市		桜沢	240	18	20
1047	桜沢１号	八戸市		桜沢	180	20	22
1048	彦ヶ沢	八戸市		彦ヶ沢	240	30	15
1049	館神	八戸市		館神	80	80	20
1050	下矢倉	八戸市		下矢倉	100	70	40
1051	上沢内１号	八戸市		上沢内	350	40	30
1052	蟹澤	八戸市		蟹澤	120	60	10
1053	館前２号	八戸市		館前	150	35	13

箇所番号	箇所名	郡市	町村	大字小字	地形要因		
					延長（m）	傾斜度	斜面高（m）
1054	古里１号	八戸市		古里	30	35	10
463	泥障作	八戸市		泥障作	340	25	18
464	下頃巻沢１号	八戸市		下頃巻沢	100	20	85
465	下頃巻沢２号	八戸市		下頃巻沢	140	20	71
466	上頃巻沢	八戸市		上頃巻沢	220	35	23
467	巻	八戸市		巻	300	35	30
468	沢代	八戸市		沢代	120	40	40
469	平ノ脇	八戸市		平ノ脇	210	25	25
470	江花沢	八戸市		江花沢	280	45	30
471	門前１号	八戸市		門前	230	40	10
472	門前２号	八戸市		門前	400	50	15
473	坂本	八戸市		坂本	120	35	22
475	相畑１号	八戸市		相畑	140	40	50
476	相畑２号	八戸市		相畑	372	30	12
477	姉市沢	八戸市		姉市沢	270	20	20
478	古里１号	八戸市		古里	300	20	28
479	古里２号	八戸市		古里	45	20	50
			八戸市　計	73 箇所			
147	宮下	黒石市		板留	200	35	30
148	落合	黒石市		板留	300	35	90
149	大川原	黒石市		大河原	180	35	90
150	上野	黒石市		袋	320	25	110
151	毛内1号	黒石市		袋	320	35	140
152	毛内2号	黒石市		袋	200	25	160
153	温湯1号	黒石市		温湯	150	40	40
154	青荷1号	黒石市		青荷	150	30	125
155	青荷2号	黒石市		青荷	200	30	145
156	要目	黒石市		二庄内	170	35	95
157	杉の沢	黒石市		板留	300	45	55
921	宮下2号	黒石市		板留	220	35	25
922	下目内	黒石市		上山形	140	30	200
923	温湯2号	黒石市		温湯	140	40	100
1009	高館	黒石市		高館長谷沢一番囲	150	20	25
1010	乙高原2号	黒石市		高舘乙高原	60	31	30
1011	法峠寺	黒石市		高舘乙高原	90	19	35
1012	黒森山1号	黒石市		南中野黒森下	190	74	250
1167	浅瀬石川ダム	黒石市		板留杉ノ沢	105	42	90
			黒石市　計	19 箇所			
518	前田野目(1)	五所川原市		大字前田野目字砂田	110	26	21
519	前田野目(2)	五所川原市		大字前田野目字犬走	110	37	12
521	石田坂(2)	五所川原市		大字戸沢字前田	250	23	22
960	前田野目(3)	五所川原市		大字前田野目字長峰	110	40	21
1092	山ノ越	五所川原市		大字野里字山ノ越	30	28	45
1093	砂田	五所川原市		大字前田野目字砂田	60	35	13
522	喜良市(1)	五所川原市		大字喜良市字千苅	250	27	36
523	喜良市(2)	五所川原市		大字喜良市字千苅	280	25	35
542	脇元	五所川原市		大字脇元字野脇	359	35	93
543	磯松	五所川原市		大字磯松字赤川	380	25	139
			五所川原市　計	10 箇所			
572	大沢田１号	十和田市		大沢田	200	35	15
574	妻ノ神	十和田市		妻ノ神	90	30	26
575	若狭１号	十和田市		若狭	300	35	30
576	舟沢	十和田市		舟沢	20	24	40
577	上川原	十和田市		上川原	250	47	13
580	下川原１号	十和田市		下川原	160	29	14
585	道ノ北	十和田市		道ノ北	120	30	13
586	川尻	十和田市		川尻	320	30	17
588	舘	十和田市		舘	100	38	20
590	指久保	十和田市		指久保	150	26	45
1101	梅家ノ下１号	十和田市		梅家ノ下	200	38	50
1102	筒谷	十和田市		筒谷	100	36	15
640	猿倉	十和田市		猿倉	70	49	13
641	蔦野湯	十和田市		蔦野湯	140	24	22
642	焼山１号	十和田市		焼山	350	25	63
643	焼山２号	十和田市		焼山	200	34	64
644	焼山３号	十和田市		焼山	150	31	50
645	焼山４号	十和田市		焼山	400	36	38
646	焼山５号	十和田市		焼山	180	36	165
647	焼山６号	十和田市		焼山	200	54	179
648	栃久保１号	十和田市		栃久保	260	39	72

箇所番号	箇所名	郡市	町村	大字小字	地形要因		
					延長（m）	傾斜度	斜面高（m）
649	栃久保２号	十和田市		栃久保	360	37	150
650	栃久保３号	十和田市		栃久保	210	39	65
651	栃久保４号	十和田市		栃久保	330	41	91
652	栃久保５号	十和田市		栃久保	250	30	130
653	栃久保６号	十和田市		栃久保	300	33	100
654	尻貝下１号	十和田市		尻貝下	180	37	81
655	角良	十和田市		角良	210	35	110
656	立石１号	十和田市		立石	200	44	45
659	大筋１号	十和田市		大筋	300	35	70
660	大筋２号	十和田市		大筋	300	29	51
661	鳥谷附	十和田市		鳥谷附	350	38	20
662	山屋	十和田市		山屋	600	27	90
664	中里１号	十和田市		中里	100	32	90
665	中里２号	十和田市		中里	450	34	50
666	長沢	十和田市		長沢	150	31	60
669	川口下	十和田市		川口下	300	35	60
670	十和田１号	十和田市		十和田	70	36	202
671	十和田２号	十和田市		十和田	300	36	96
672	十和田３号	十和田市		十和田	300	42	14
673	十和田４号	十和田市		十和田	400	31	18
674	十和田５号	十和田市		十和田	100	39	35
675	十和田６号	十和田市		十和田	250	37	32
676	十和田７号	十和田市		十和田	200	36	44
678	仙人平	十和田市		仙人平	90	51	30
680	漆畑	十和田市		漆畑	300	31	50
966	栃久保７号	十和田市		栃久保	90	34	150
1105	栃久保８号	十和田市		栃久保	70	35	150
1106	十和田８号	十和田市		十和田	90	30	10
			十和田市　　計	49 箇所			
592	早稲田１号	三沢市		早稲田	100	36	30
593	花園町三丁目	三沢市		花園町三丁目	130	31	10
595	新町二丁目１号	三沢市		新町二丁目	310	38	16
596	本町四丁目１号	三沢市		本町四丁目	110	35	10
598	新町二丁目２号	三沢市		新町二丁目	210	52	13
601	本町四丁目２号	三沢市		本町四丁目	60	40	10
602	栄町一丁目１号	三沢市		栄町一丁目	120	37	14
603	古間木山１号	三沢市		古間木山	30	59	10
604	本町四丁目３号	三沢市		本町四丁目	140	45	10
609	古間木山２号	三沢市		古間木山	100	36	15
610	古間木山３号	三沢市		古間木山	50	39	10
611	古間木山４号	三沢市		古間木山	80	18	12
963	古間木山５号	三沢市		古間木山	100	44	14
1103	花園町五丁目	三沢市		花園町五丁目	250	45	10
			三沢市　　計	14 箇所			
716	柳町	むつ市		柳町三丁目	580	36	12
717	赤坂	むつ市		田名部下道	500	30	20
1109	大平町	むつ市		大平町	75	24	30
1110	梨子木平	むつ市		大平梨子木平	110	24	20
719	蛎崎	むつ市		蛎崎寺ノ前	330	42	12
720	桧川２号	むつ市		檜川川代	340	38	13
721	桧川１号	むつ市		檜川川代	230	38	20
722	初見１号	むつ市		川内休所	60	33	45
723	初見２号	むつ市		川内休所	80	32	50
724	新田	むつ市		川内新田	140	35	20
725	湯野川１号	むつ市		川内湯野川	500	30	155
726	桧川４号	むつ市		檜川家ノ上	130	27	20
727	獅子畑	むつ市		川内獅子畑	150	28	70
1111	下小倉平	むつ市		川内下小倉平	300	26	90
1112	檜川３号	むつ市		檜川川代	120	36	10
1113	野平	むつ市		川内野平	40	50	140
728	本町１号	むつ市		大畑本町	310	32	33
729	小目名村	むつ市		大畑小目名村	330	27	40
730	湯坂下	むつ市		大畑湯坂下	1050	30	48
731-1	孫次郎間１号	むつ市		大畑孫次郎間	260	45	16
732	二枚橋１号	むつ市		大畑二枚橋	380	52	19
733	二枚橋２号	むつ市		大畑二枚橋	265	36	20
734	釣屋浜３号	むつ市		大畑釣屋浜	110	37	47
735	釣屋浜１号	むつ市		大畑釣屋浜	140	53	24
736-1	木野部１号	むつ市		大畑木野部	180	30	17
737-1	木野部３号	むつ市		大畑木野部	370	50	19

箇所番号	箇所名	郡市	町村	大字小字	地形要因		
					延長（m）	傾斜度	斜面高（m）
739	薬研２号	むつ市		大畑薬研	70	30	90
740	孫次郎間３号	むつ市		大畑孫次郎間	230	42	15
741	大赤川	むつ市		大畑大赤川	193	55	12
742	薬研１号	むつ市		大畑薬研	40	36	170
743	薬研３号	むつ市		大畑薬研	100	30	95
744	兎沢１号	むつ市		大畑兎沢	80	42	12
745	兎沢２号	むつ市		大畑兎沢	120	30	20
746	水木沢	むつ市		大畑水木沢	80	40	14
1114	釣屋浜２号	むつ市		大畑釣屋浜	15	32	10
804-1	九艘泊２号	むつ市		脇野沢九艘泊	180	32	40
805	九艘泊１号	むつ市		脇野沢九艘泊	150	35	110
806	芋田１号	むつ市		脇野沢九艘泊	200	50	60
807	蛸田１号	むつ市		脇野沢蛸田	150	40	23
808-1	寄浪１号	むつ市		脇野沢寄浪	280	37	35
809	寄浪３号	むつ市		脇野沢寄浪	150	22	47
810	新井田２号	むつ市		脇野沢新井田	200	28	40
811	脇野沢	むつ市		脇野沢渡向	200	60	16
812	小沢	むつ市		小沢口広	80	35	15
813-1	九艘泊５号	むつ市		脇野沢九艘泊	100	32	40
814	滝山１号	むつ市		脇野沢滝山	140	24	50
1127	九艘泊４号	むつ市		脇野沢九艘泊	250	30	110
1128	芋田２号	むつ市		脇野沢九艘泊	140	42	25
1129	新井田１号	むつ市		脇野沢新井田	100	28	70
1130	渡向	むつ市		脇野沢渡向	100	24	60
1131	桂沢	むつ市		脇野沢桂沢	70	30	20
			むつ市　計	51 箇所			
909	深沢	つがる市		富萢清水	235	35	15
910	権現	つがる市		富萢屏風山	120	35	22
912	富萢	つがる市		富萢静	210	35	15
			つがる市　計	3 箇所			
167	川辺	平川市		小国	180	25	55
168	山下	平川市		小国	290	27	100
169	葛川1号	平川市		葛川	750	35	70
172	葛川4号	平川市		葛川	120	27	50
174	誉田邸2号	平川市		切明	350	30	100
175	井戸沢1号	平川市		井戸沢	210	30	80
176	井戸沢2号	平川市		井戸沢	240	40	120
177	坂本1号	平川市		切明	260	40	70
178	坂本2号	平川市		切明	330	45	15
179	坂本3号	平川市		切明	220	30	110
180	平六1号	平川市		葛川	300	30	140
181	平六2号	平川市		葛川	380	40	140
184	温川3号	平川市		葛川	320	35	155
186	唐竹1号	平川市		唐竹	80	45	15
187	唐竹2号	平川市		唐竹	180	30	70
188	広船	平川市		広船	750	23	60
924	川辺2号	平川市		小国	470	30	55
925	平六3号	平川市		葛川	160	45	12
926	昭和平温泉	平川市		葛川	630	35	50
927	虹の湖温泉	平川市		切明	300	50	110
928	広船2号	平川市		広船	200	25	30
929	広船3号	平川市		広船	140	30	30
930	山下2号	平川市		小国	90	30	60
931	切明	平川市		切明	90	25	50
1030	白岩	平川市		白岩森林公園	50	18	50
224	三笠山	平川市		碇ヶ関	500	30	50
226	蕨ヶ平	平川市		久吉	350	40	40
227	二ノ渡	平川市		久吉	220	30	60
228	古懸1号	平川市		古懸	300	25	10
229	古懸2号	平川市		古懸	250	35	20
230	湯ノ沢1号	平川市		碇ヶ関	250	35	60
231	湯ノ沢2号	平川市		碇ヶ関	150	45	10
232	湯ノ沢3号	平川市		碇ヶ関	150	40	50
233	湯ノ沢4号	平川市		碇ヶ関	100	35	70
234	白沢	平川市		碇ヶ関	150	35	40
236	安田	平川市		古懸	190	35	20
940	蕨ヶ平2号	平川市		久吉	240	40	50
941	湯ノ沢5号	平川市		碇ヶ関	150	45	70
942	碇ヶ関	平川市		碇ヶ関	190	40	100
943	二ノ渡2号	平川市		久吉	170	20	100

箇所番号	箇所名	郡市	町村	大字小字	地形要因		
					延長（m）	傾斜度	斜面高（m）
944	湯ノ沢6号	平川市		碇ヶ関	90	40	30
945	でわの湯1号	平川市		碇ヶ関	120	35	60
946	でわの湯2号	平川市		碇ヶ関	250	45	120
947	でわの湯3号	平川市		碇ヶ関	100	30	20
949	津軽湯ノ沢2号	平川市		碇ヶ関	320	35	70
950	鯨森	平川市		碇ヶ関	150	35	40
951	三ツ森山	平川市		古懸	340	25	300
952	安田2号	平川市		古懸	120	45	12
1031	堂の上	平川市		古懸堂ノ上	125	18	20
1032	三笠山2号	平川市		碇ヶ関鯨森	225	21	30
1033	白沢2号	平川市		碇ヶ関白沢	290	34	20
1034	たけのこの里	平川市		久吉温泉	200	42	160
1035	西碇ヶ関山	平川市		久吉遠部	50	17	25
1169	津刈	平川市		碇ヶ関踏田切	50	27	40
1170	遠部	平川市		久吉遠部	60	34	40
			平川市　計	55 箇所			
32	久慈ノ浜	東津軽郡	平内町	東田沢	140	40	20
33-1	稲生1号	東津軽郡	平内町	稲生	170	30	60
34	稲生3号	東津軽郡	平内町	稲生	140	40	100
35	浦田1号	東津軽郡	平内町	茂浦	80	40	30
36	浦田2号	東津軽郡	平内町	茂浦	220	45	30
38	茂浦1号	東津軽郡	平内町	茂浦	80	40	40
39	茂浦2号	東津軽郡	平内町	茂浦	250	45	90
42	中野	東津軽郡	平内町	中野	260	35	40
44	堤ヶ沢1号	東津軽郡	平内町	盛田	80	40	15
45	堤ヶ沢2号	東津軽郡	平内町	盛田	100	40	20
46	塚ノ越	東津軽郡	平内町	盛田	180	20	20
47	福島2号	東津軽郡	平内町	福島	300	40	35
49	雷電林	東津軽郡	平内町	浅所	200	30	75
50	東滝1号	東津軽郡	平内町	東滝	500	40	55
51	東滝2号	東津軽郡	平内町	東滝	250	40	15
53	小舘	東津軽郡	平内町	小舘	300	30	30
54	椿山	東津軽郡	平内町	東田沢	600	40	60
58	土屋1号	東津軽郡	平内町	土屋	250	50	30
59	土屋2号	東津軽郡	平内町	土屋	200	40	70
60	土屋4号	東津軽郡	平内町	土屋	120	30	15
916	大和山3号	東津軽郡	平内町	外童子	250	30	240
983	土屋2号	東津軽郡	平内町	土屋	20	40	20
984	山口	東津軽郡	平内町	山口	360	25	16
985	福島1号	東津軽郡	平内町	福島	180	40	30
986	浅所	東津軽郡	平内町	浅所	150	45	25
987	浦田3号	東津軽郡	平内町	茂浦	80	40	28
988	茂浦3号	東津軽郡	平内町	茂浦	150	40	90
989	狩場沢	東津軽郡	平内町	狩場沢	350	40	110
990	大和山1号	東津軽郡	平内町	外童子	350	40	100
991	大和山2号	東津軽郡	平内町	外童子	100	28	150
992	大和山4号	東津軽郡	平内町	外童子	300	35	150
993	大和山5号	東津軽郡	平内町	外童子	400	40	110
			平内町　計	32 箇所			
1001	熊沢	東津軽郡	今別町	大川平	180	20	100
70	二ツ石1号	東津軽郡	今別町	浜名	220	35	30
71	中沢1号	東津軽郡	今別町	今別	300	30	15
74	与茂内1号	東津軽郡	今別町	大泊	210	45	25
75	大泊	東津軽郡	今別町	大泊	460	40	15
76	鋳釜	東津軽郡	今別町	大泊	180	30	40
77	袰月1号	東津軽郡	今別町	袰月	180	40	50
78	袰月2号	東津軽郡	今別町	袰月	450	45	30
79	袰月3号	東津軽郡	今別町	袰月	170	35	40
80	砂ヶ森1号	東津軽郡	今別町	砂ヶ森	280	40	30
81	砂ヶ森2号	東津軽郡	今別町	砂ヶ森	120	35	35
82	砂ヶ森3号	東津軽郡	今別町	砂ヶ森	600	45	30
83	奥平部1号	東津軽郡	今別町	奥平部	160	20	30
84	奥平部2号	東津軽郡	今別町	奥平部	150	50	20
85	奥平部3号	東津軽郡	今別町	奥平部	350	20	30
86	奥村元1号	東津軽郡	今別町	奥平部	360	35	30
87	奥村元2号	東津軽郡	今別町	奥平部	180	30	30
			今別町　計	17 箇所			
994	磯ノ山1号	東津軽郡	外ヶ浜町	石浜	75	50	30
995	磯ノ山2号	東津軽郡	外ヶ浜町	石浜	55	50	25
996	姥ヶ沢	東津軽郡	外ヶ浜町	蟹田	60	28	15
997	田ノ沢1号	東津軽郡	外ヶ浜町	蟹田	85	80	15

箇所番号	箇所名	郡市	町村	大字小字	地形要因		
					延長（m）	傾斜度	斜面高（m）
998	田ノ沢2号	東津軽郡	外ヶ浜町	蟹田	80	30	10
999	蟹田	東津軽郡	外ヶ浜町	蟹田	90	45	15
1000	丑ヶ沢1号	東津軽郡	外ヶ浜町	蟹田	130	45	20
62	塩越1号	東津軽郡	外ヶ浜町	石浜	300	45	30
63	塩越2号	東津軽郡	外ヶ浜町	石浜	510	35	30
64	塩越3号	東津軽郡	外ヶ浜町	石浜	450	45	50
65	石浜1号	東津軽郡	外ヶ浜町	石浜	280	40	30
66	石浜2号	東津軽郡	外ヶ浜町	石浜	300	50	20
67	石浜3号	東津軽郡	外ヶ浜町	石浜	600	45	40
68	中師	東津軽郡	外ヶ浜町	中師	115	50	30
1003	元宇田1号	東津軽郡	外ヶ浜町	石崎	750	40	70
1004	尻高川	東津軽郡	外ヶ浜町	石浜	40	45	10
1005	磯山4号	東津軽郡	外ヶ浜町	石浜	200	40	25
120-1	元宇田3号	東津軽郡	外ヶ浜町	石崎	550	40	120
121	元宇田4号	東津軽郡	外ヶ浜町	石崎	160	30	50
122	弥蔵釜1号	東津軽郡	外ヶ浜町	石崎	500	40	30
123	弥蔵釜2号	東津軽郡	外ヶ浜町	石崎	290	40	90
125	舟岡1号	東津軽郡	外ヶ浜町	石浜	450	40	40
126	舟岡2号	東津軽郡	外ヶ浜町	石浜	350	45	60
127	舟岡3号	東津軽郡	外ヶ浜町	石浜	440	40	40
128	舟岡4号	東津軽郡	外ヶ浜町	石浜	180	40	50
129	磯山1号	東津軽郡	外ヶ浜町	石浜	220	40	30
130	磯山2号	東津軽郡	外ヶ浜町	石浜	410	50	30
131	磯山3号	東津軽郡	外ヶ浜町	石浜	370	40	30
1164	龍浜1号	東津軽郡	外ヶ浜町	宇鉄	300	35	40
1165	鎧島2号	東津軽郡	外ヶ浜町	宇鉄	30	70	30
89	竜飛1号	東津軽郡	外ヶ浜町	宇鉄	470	50	50
91	鎧島1号	東津軽郡	外ヶ浜町	宇鉄	210	45	30
93	梹榔1号	東津軽郡	外ヶ浜町	宇鉄	200	40	40
94-1	梹榔2号	東津軽郡	外ヶ浜町	宇鉄	280	60	30
95	鳴神1号	東津軽郡	外ヶ浜町	宇鉄	120	40	30
96	尻神	東津軽郡	外ヶ浜町	宇鉄	160	70	50
97	川柱	東津軽郡	外ヶ浜町	宇鉄	120	60	20
98	梨ノ木間	東津軽郡	外ヶ浜町	宇鉄	130	20	20
99	鏑泊1号	東津軽郡	外ヶ浜町	宇鉄	170	45	15
100	鏑泊2号	東津軽郡	外ヶ浜町	宇鉄	180	40	40
101	上宇鉄1号	東津軽郡	外ヶ浜町	宇鉄	100	45	20
102	上宇鉄2号	東津軽郡	外ヶ浜町	宇鉄	660	50	20
103-1	元宇鉄1号	東津軽郡	外ヶ浜町	宇鉄	220	50	10
104-1	元宇鉄2号	東津軽郡	外ヶ浜町	宇鉄	600	50	20
105	釜野沢2号	東津軽郡	外ヶ浜町	宇鉄	620	55	15
106	四枚橋	東津軽郡	外ヶ浜町	宇鉄	600	50	20
107-1	藤嶋1号	東津軽郡	外ヶ浜町	宇鉄	210	50	15
108	藤嶋2号	東津軽郡	外ヶ浜町	宇鉄	190	60	15
109	六條間	東津軽郡	外ヶ浜町	宇鉄	850	45	30
111	算用師1号	東津軽郡	外ヶ浜町	三厩	200	45	20
112	中浜	東津軽郡	外ヶ浜町	三厩	860	45	25
113	本町1号	東津軽郡	外ヶ浜町	三厩	480	45	30
115	本町2号	東津軽郡	外ヶ浜町	三厩	130	30	40
116	増川1号	東津軽郡	外ヶ浜町	増川	670	45	20
			外ヶ浜町　計	54 箇所			
1002	山田1号	東津軽郡	蓬田村	瀬辺地	145	40	10
132	滝沢	東津軽郡	蓬田村	広瀬	400	60	17
133	広瀬	東津軽郡	蓬田村	広瀬	250	45	25
134	高根1号	東津軽郡	蓬田村	広瀬	210	30	45
			蓬田村　計	4 箇所			
816	川尻	西津軽郡	鰺ヶ沢町	北浮田町今須	350	32	25
817	保木原	西津軽郡	鰺ヶ沢町	北浮田町兼草	400	35	15
818	南浮田町	西津軽郡	鰺ヶ沢町	南浮田町米山	1500	33	42
819	湯舟	西津軽郡	鰺ヶ沢町	湯舟町若山	950	31	15
822	館	西津軽郡	鰺ヶ沢町	舞戸町鷲見	290	25	29
823	中下	西津軽郡	鰺ヶ沢町	中村町下清水崎	740	30	68
825	中村１号	西津軽郡	鰺ヶ沢町	中村町中山ノ井	490	22	34
826	岩谷	西津軽郡	鰺ヶ沢町	舞戸町上富田	930	50	36
827	七ツ石	西津軽郡	鰺ヶ沢町	七ツ石町	180	40	24
828	西松島１号	西津軽郡	鰺ヶ沢町	舞戸町西松島	75	40	31
829	本町	西津軽郡	鰺ヶ沢町	本町	1400	40	37
830	釣町	西津軽郡	鰺ヶ沢町	釣町・舞戸町	520	45	23
831	淀町	西津軽郡	鰺ヶ沢町	新地町・淀町・赤石町	2050	37	46
832	砂山	西津軽郡	鰺ヶ沢町	赤石町砂山・宇名原	1020	28	31
834	牛島	西津軽郡	鰺ヶ沢町	姥袋町大磯	380	36	26

箇所番号	箇所名	郡市	町村	大字小字	地形要因		
					延長（m）	傾斜度	斜面高（m）
835	中村２号	西津軽郡	鰺ヶ沢町	中村町中山ノ井	240	29	28
837	椛ノ沢１号	西津軽郡	鰺ヶ沢町	浜横沢町椛ノ沢	550	37	12
840	鹿子石１号	西津軽郡	鰺ヶ沢町	芦萢町鹿子石	100	26	30
841	白沢	西津軽郡	鰺ヶ沢町	芦萢町下雲母坂	400	27	10.5
842	松代	西津軽郡	鰺ヶ沢町	松代町土倉	440	25	167
844	姥袋	西津軽郡	鰺ヶ沢町	姥袋町霜坂熊ヶ沢	470	38	54
846	舘前１号	西津軽郡	鰺ヶ沢町	館前町小津軽沢	200	33	32
847	目内崎	西津軽郡	鰺ヶ沢町	南金沢町平塚	320	25	140
848	金沢	西津軽郡	鰺ヶ沢町	南金沢町上高根山	360	43	29
849	山子	西津軽郡	鰺ヶ沢町	南金沢町晴間	310	45	34
850	菅沼１号	西津軽郡	鰺ヶ沢町	深谷町菅沼	320	36	20
851	小森	西津軽郡	鰺ヶ沢町	小森町野田	450	32	165
852	梨中	西津軽郡	鰺ヶ沢町	小森町高根山	135	26	170
854	大然２号	西津軽郡	鰺ヶ沢町	一ツ森町上大谷	280	33	375
1132	今須	西津軽郡	鰺ヶ沢町	北浮田町今須	320	45	10
1133	後家屋敷１号	西津軽郡	鰺ヶ沢町	舞戸町後家屋敷	120	28	17
1134	舘前２号	西津軽郡	鰺ヶ沢町	館前町小津軽沢	175	35	30
1135	後口田	西津軽郡	鰺ヶ沢町	館前町後口田	170	32	19
1136	菅沼２号	西津軽郡	鰺ヶ沢町	深谷町菅沼	150	30	19
1137	黒森	西津軽郡	鰺ヶ沢町	深谷町黒森	50	27	20
			鰺ヶ沢町　計	35 箇所			
856	江沢１号	西津軽郡	深浦町	柳田字江沢・宮崎	360	34	33
857	大童子	西津軽郡	深浦町	関字小島崎	330	35	32
858	石動	西津軽郡	深浦町	岩坂字湯野	200	28	64
859	栃沢	西津軽郡	深浦町	関字栃沢・北金ヶ沢字塩見形	295	37	20
860	塩見形	西津軽郡	深浦町	北金ヶ沢字塩見形	840	33	55
861	風合瀬１号	西津軽郡	深浦町	風合瀬字中砂子川	190	45	22
862	榊原１号	西津軽郡	深浦町	北金ヶ沢字榊原	250	52	45
863	榊原２号	西津軽郡	深浦町	北金ヶ沢字榊原	470	35	45
864	千畳敷	西津軽郡	深浦町	北金ヶ沢字榊原	320	57	23
865	田野沢１号	西津軽郡	深浦町	田野沢字小田沢	555	46	24
866	田野沢２号	西津軽郡	深浦町	田野沢字成瀬	970	50	22
867	塩見崎２号	西津軽郡	深浦町	追良瀬字塩見崎	200	32	46
868	塩見崎１号	西津軽郡	深浦町	追良瀬字塩見崎	300	41	16
869	相野山	西津軽郡	深浦町	追良瀬字相野山	480	35	60
871	大山１号	西津軽郡	深浦町	追良瀬字初瀬山草分	255	31	180
872	上長慶平	西津軽郡	深浦町	上長慶平字芦萢	40	21	20
873	苗代沢２号	西津軽郡	深浦町	深浦字苗代沢	200	48	24
874	苗代沢１号	西津軽郡	深浦町	深浦字苗代沢	950	55	20
875	中沢１号	西津軽郡	深浦町	深浦字中沢	950	40	63
876	浜町	西津軽郡	深浦町	深浦字浜町・寅平	150	49	27
877	元城	西津軽郡	深浦町	深浦字元城	280	42	45
878	岬の町	西津軽郡	深浦町	深浦字元深浦	470	33	45
879	岡崎１号	西津軽郡	深浦町	深浦字岡崎	420	39	20
880	浜野１号	西津軽郡	深浦町	岩崎字浜野	350	33	22
881	玉坂	西津軽郡	深浦町	岩崎字玉坂	430	35	35
882	脇ノ沢	西津軽郡	深浦町	岩崎字脇の沢	850	45	38
883	沢辺	西津軽郡	深浦町	沢辺字沢辺	850	38	20
884	吉花	西津軽郡	深浦町	沢辺字吉花	70	40	10
885	松原１号	西津軽郡	深浦町	岩崎字松原	300	38	48
887	島田	西津軽郡	深浦町	久田字桐ノ沢	130	31	45
888	松浦	西津軽郡	深浦町	森山字松浦	350	40	58
889	森山１号	西津軽郡	深浦町	松神字下浜松	50	33	35
890	下浜松１号	西津軽郡	深浦町	松神字下浜松	240	45	50
891	下浜松２号	西津軽郡	深浦町	松神字下浜松	130	46	40
892	十二湖１号	西津軽郡	深浦町	松神山国有林	70	43	20
893	十二湖２号	西津軽郡	深浦町	松神山国有林	100	31	50
894	中浜松１号	西津軽郡	深浦町	松神字中浜松	470	33	50
895	上浜松	西津軽郡	深浦町	松神字中浜松	170	42	45
896	小峰１号	西津軽郡	深浦町	松神字中浜松	100	45	50
897	小峰２号	西津軽郡	深浦町	松神山国有林	220	39	65
898	小峰３号	西津軽郡	深浦町	松神山国有林	170	45	100
899	小浜1号	西津軽郡	深浦町	黒崎字小浜	300	42	50
900	黒崎	西津軽郡	深浦町	黒崎字小浜	350	37	47
901	大浜１号	西津軽郡	深浦町	黒崎字日野	90	45	50
903	宮崎浜１号	西津軽郡	深浦町	大間越字宮崎浜	800	36	41
904	下小屋野	西津軽郡	深浦町	大間越字下小屋野	300	35	27
905	上小屋野１号	西津軽郡	深浦町	大間越字下小屋野	60	52	65
906	上小屋野２号	西津軽郡	深浦町	大間越字下小屋野	320	40	128

箇所番号	箇所名	郡市	町村	大字小字	地形要因		
					延長（m）	傾斜度	斜面高（m）
907	木蓮寺１号	西津軽郡	深浦町	大間越字筧	650	22	65
1138	築棒沢	西津軽郡	深浦町	柳田字築棒沢	150	25	40
1139	岩坂１号	西津軽郡	深浦町	岩坂字長谷野沢	110	32	39
1140	田野沢３号	西津軽郡	深浦町	田野沢字清滝	110	40	20
1141	貝良木	西津軽郡	深浦町	風合瀬字下砂子川	195	49	16
1142	中砂子川１号	西津軽郡	深浦町	風合瀬字中砂子川	200	28	14
1143	風合瀬２号	西津軽郡	深浦町	風合瀬字中砂子川	32	52	12
1144	扇田	西津軽郡	深浦町	蠟木字扇田	110	33	32
1145	追良瀬	西津軽郡	深浦町	追良瀬	70	55	80
1146	広戸２号	西津軽郡	深浦町	広戸字高田中野	130	47	15
1147	広戸１号	西津軽郡	深浦町	広戸字母沢家岸	170	45	26
1148	家野上	西津軽郡	深浦町	広戸字家野上	48	34	17
1149	吾妻沢１号	西津軽郡	深浦町	深浦字吾妻沢	40	33	32
1150	岡町	西津軽郡	深浦町	深浦字岡町	350	50	36
1151	尾上山	西津軽郡	深浦町	深浦字岡町	300	40	15
1152	中沢２号	西津軽郡	深浦町	深浦字中沢	44	40	26
1153	中沢３号	西津軽郡	深浦町	深浦字中沢	140	34	44
1154	元深浦１号	西津軽郡	深浦町	深浦字元深浦	84	39	36
1155	岡崎２号	西津軽郡	深浦町	深浦字岡崎	300	45	20
1156	岡崎３号	西津軽郡	深浦町	深浦字岡崎	130	27	40
1157	小福浦１号	西津軽郡	深浦町	横磯字上岡崎	110	36	10
1158	艫作	西津軽郡	深浦町	艫作字清滝	20	55	30
1159	松原２号	西津軽郡	深浦町	岩崎字松原	350	40	18
1160	森山２号	西津軽郡	深浦町	松神字下浜松	100	50	23
1161	森山３号	西津軽郡	深浦町	松神字下浜松	80	33	29
1162	十二湖３号	西津軽郡	深浦町	松神山国有林	80	42	35
1163	中浜松２号	西津軽郡	深浦町	松神字中浜松	180	37	50
			深浦町　計	75 箇所			
244	川辺	中津軽郡	西目屋村	川辺	250	35	95
245	藤川	中津軽郡	西目屋村	藤川瀬ノ上	60	23	50
246	砂子瀬1号	中津軽郡	西目屋村	砂小瀬	70	40	35
247	上田代	中津軽郡	西目屋村	田代名坪平	150	65	12
248	名坪平	中津軽郡	西目屋村	田代	200	36	95
250	長面	中津軽郡	西目屋村	田代山科	220	32	100
251	村元	中津軽郡	西目屋村	村市	270	30	75
252	沢無平	中津軽郡	西目屋村	白沢沢無平	150	48	55
253	大秋1号	中津軽郡	西目屋村	大秋開野	180	29	55
255	八光	中津軽郡	西目屋村	砂小瀬	400	30	100
256	砂子瀬2号	中津軽郡	西目屋村	砂小瀬	470	30	165
955	グリーンパーク	中津軽郡	西目屋村	村市	270	30	110
956	居森平1号	中津軽郡	西目屋村	居森平	470	30	125
957	居森平2号	中津軽郡	西目屋村	居森平	290	35	160
1017	寒沢	中津軽郡	西目屋村	居森平寒沢	130	47	180
1018	尾太岳1号	中津軽郡	西目屋村	弁天森	60	34	140
1019	尾太岳2号	中津軽郡	西目屋村	弁天森	95	46	230
			西目屋村　計	17 箇所			
189	折紙	南津軽郡	大鰐町	折紙	300	45	60
190	三ツ目内1号	南津軽郡	大鰐町	三ツ目内	150	30	110
191	三ツ目内2号	南津軽郡	大鰐町	三ツ目内	300	30	200
192	居土1号	南津軽郡	大鰐町	居土	250	30	60
193	居土2号	南津軽郡	大鰐町	居土	160	45	150
194	北山1号	南津軽郡	大鰐町	北山	200	70	50
195	北山2号	南津軽郡	大鰐町	北山	850	35	160
197	大鰐	南津軽郡	大鰐町	大鰐	470	45	70
198	蜂ヶ峰	南津軽郡	大鰐町	蜂ヶ峰	350	40	70
199	茶臼舘	南津軽郡	大鰐町	茶臼舘	70	40	20
200	夏沢1号	南津軽郡	大鰐町	夏沢	100	45	15
201	夏沢2号	南津軽郡	大鰐町	夏沢	180	30	30
202	虹貝1号	南津軽郡	大鰐町	虹貝	350	35	140
203	虹貝2号	南津軽郡	大鰐町	虹貝	200	30	80
204	虹貝3号	南津軽郡	大鰐町	虹貝	260	35	150
206	元長峰	南津軽郡	大鰐町	元長峰	480	35	20
207	長峰	南津軽郡	大鰐町	長峰	150	35	25
208	蔵舘	南津軽郡	大鰐町	蔵舘	190	45	10
209	高野新田	南津軽郡	大鰐町	高野新田	250	25	260
210	虹貝新田	南津軽郡	大鰐町	虹貝	150	30	130
211	早瀬野1号	南津軽郡	大鰐町	早瀬野	550	40	200
212	早瀬野2号	南津軽郡	大鰐町	早瀬野	550	25	50
213	島田	南津軽郡	大鰐町	島田	260	25	120
215	唐牛1号	南津軽郡	大鰐町	唐牛	250	35	80

箇所番号	箇所名	郡市	町村	大字小字	地形要因		
					延長（m）	傾斜度	斜面高（m）
216	唐牛2号	南津軽郡	大鰐町	唐牛	200	30	50
932	折紙2号	南津軽郡	大鰐町	折紙	200	45	60
933	高野新田2号	南津軽郡	大鰐町	高野新田	120	20	135
934	高野新田3号	南津軽郡	大鰐町	高野新田	170	25	160
935	高野新田4号	南津軽郡	大鰐町	高野新田	450	40	180
936	虹貝新田2号	南津軽郡	大鰐町	虹貝	120	40	50
937	虹貝新田3号	南津軽郡	大鰐町	虹貝	100	35	70
938	羽黒館	南津軽郡	大鰐町	大鰐	450	45	20
1020	蔵舘2号	南津軽郡	大鰐町	蔵舘古館	97	18	20
1021	広沢	南津軽郡	大鰐町	宿河原川崎	128	21	45
1022	大鰐中学校	南津軽郡	大鰐町	虹貝篠塚	75	18	60
1023	清川	南津軽郡	大鰐町	虹貝大熊沢	60	17	60
1024	大鰐プラザ	南津軽郡	大鰐町	大鰐菟頭	100	22	100
1025	上川原	南津軽郡	大鰐町	野尻	200	20	55
1026	三軒新田	南津軽郡	大鰐町	虹貝大熊沢	125	21	30
1168	小金沢	南津軽郡	大鰐町	早瀬野小金沢	65	18	40
			大鰐町　計	40 箇所			
524	唐崎(1)	北津軽郡	中泊町	大字今泉字唐崎	330	45	23
525	唐崎(2)	北津軽郡	中泊町	大字今泉字唐崎	130	35	10
526	唐崎(3)	北津軽郡	中泊町	大字今泉字唐崎	130	35	29
527	神山(1)	北津軽郡	中泊町	大字今泉字神山	120	30	55
528	布引	北津軽郡	中泊町	大字今泉字布引	120	40	47
529	花持(1)	北津軽郡	中泊町	大字薄市字花持	160	45	21
530	花持(2)	北津軽郡	中泊町	大字薄市字花持	100	45	20
531	玉清水(1)	北津軽郡	中泊町	大字薄市字玉清水	680	44	40
532	薄市(1)	北津軽郡	中泊町	大字薄市字飛石田の沢	270	34	10
533	薄市(2)	北津軽郡	中泊町	大字薄市字飛石田の沢	160	30	10
534	下高根(1)	北津軽郡	中泊町	大字高根字小金石	300	28	30
535	下高根(2)	北津軽郡	中泊町	大字高根字小金石	150	37	30
536	上高根(1)	北津軽郡	中泊町	大字高根字小金石	70	35	16
537	上高根(2)	北津軽郡	中泊町	大字高根字小金石	245	45	12
538	尾別	北津軽郡	中泊町	大字尾別字小谷	285	38	19
539	玉ノ井	北津軽郡	中泊町	大字尾別字玉ノ井	62	45	15
540	亀山(1)	北津軽郡	中泊町	大字中里字亀山	80	44	13
541	亀山(2)	北津軽郡	中泊町	大字中里字亀山	325	38	22
1094	花持(4)	北津軽郡	中泊町	大字薄市字花持	140	45	11
1095	玉清水(4)	北津軽郡	中泊町	大字薄市字玉清水	90	37	14
546	下前(1)	北津軽郡	中泊町	字下前	180	33	38
547	下前(2)	北津軽郡	中泊町	字下前	360	60	26
548	下前(3)	北津軽郡	中泊町	字下前	130	20	10
550	下前(4)	北津軽郡	中泊町	字下前	125	26	17
551	下前(5)	北津軽郡	中泊町	字下前	50	39	8
552	下前(6)	北津軽郡	中泊町	字下前	100	31	24
553	下前(7)	北津軽郡	中泊町	字下前	90	22	78
554	下前(8)	北津軽郡	中泊町	字下前	210	25	75
555	嗽沢	北津軽郡	中泊町	字嗽沢	110	29	33
556	大山長根(1)	北津軽郡	中泊町	字大山長根	300	32	70
557	大山長根(2)	北津軽郡	中泊町	字大山長根	200	28	32
558	坊主沢(1)	北津軽郡	中泊町	字坊主沢	135	60	27
559	坊主沢(2)	北津軽郡	中泊町	字坊主沢	360	37	23
560	小泊(1)	北津軽郡	中泊町	字小泊	400	43	75
561	小泊(2)	北津軽郡	中泊町	字小泊	190	43	28
562	小泊(3)	北津軽郡	中泊町	字小泊	380	39	33
563	小泊(4)	北津軽郡	中泊町	字小泊	280	42	10
564	小泊(5)	北津軽郡	中泊町	字小泊	110	45	10
565	鮫貝(1)	北津軽郡	中泊町	字鮫貝	80	33	17
566	鮫貝(5)	北津軽郡	中泊町	字小泊	120	20	40
567	小泊(6)	北津軽郡	中泊町	字小泊	65	33	18
568	砂山(2)	北津軽郡	中泊町	字砂山	175	36	10
569	折戸(4)	北津軽郡	中泊町	字折戸	350	36	30
570	折戸(5)	北津軽郡	中泊町	字折戸	80	35	14
962	砂山(1)	北津軽郡	中泊町	字砂山	100	33	14
1096	袰内(2)	北津軽郡	中泊町	字袰内	70	27	80
1097	袰内(3)	北津軽郡	中泊町	字袰内	130	27	100
1098	青岩	北津軽郡	中泊町	字青岩	60	24	72
1099	折腰内	北津軽郡	中泊町	字折腰内	90	21	50
1100	鮫貝(2)	北津軽郡	中泊町	字鮫貝	400	25	66
			中泊町　計	50 箇所			
614	湯沢	上北郡	野辺地町	湯沢	200	38	28
616	地続山	上北郡	野辺地町	地続山	400	20	90

箇所番号	箇所名	郡市	町村	大字小字	地形要因		
					延長（m）	傾斜度	斜面高（m）
620	寺ノ沢１号	上北郡	野辺地町	寺ノ沢	150	28	26
621	寺ノ沢２号	上北郡	野辺地町	寺ノ沢	200	31	27
622	船橋	上北郡	野辺地町	船橋	350	27	24
623	坊ノ塚１号	上北郡	野辺地町	坊ノ塚	380	27	21
624	坊ノ塚２号	上北郡	野辺地町	坊ノ塚	400	46	22
625	切明	上北郡	野辺地町	切明	120	37	11
			野辺地町　計	8 箇所			
626	倉越１号	上北郡	七戸町	倉越	100	40	11
627	倉越２号	上北郡	七戸町	倉越	200	40	12
628	影津内	上北郡	七戸町	影津内	150	30	13
629	上町野	上北郡	七戸町	上町野	420	39	13
630	七戸１号	上北郡	七戸町	七戸	150	30	18
631	七戸２号	上北郡	七戸町	七戸	300	37	13
632	西上川原	上北郡	七戸町	西上川原	220	50	10
634	上ノ山	上北郡	七戸町	上ノ山	150	47	10
964	山舘	上北郡	七戸町	山舘	50	50	29
965	左組	上北郡	七戸町	左組	250	18	100
1104	桜田	上北郡	七戸町	桜田	300	34	11
697	鉢森平	上北郡	七戸町	鉢森平	180	30	19
968	北天間館	上北郡	七戸町	北天間館	30	43	26
			七戸町　計	13 箇所			
682	前田１号	上北郡	六戸町	前田	250	53	26
			六戸町　計	1 箇所			
685	新堤向	上北郡	東北町	新堤向	150	37	10
967	沼端１号	上北郡	東北町	沼端	310	37	20
1107	久保	上北郡	東北町	久保	220	48	12
686	下清水目	上北郡	東北町	下清水目	260	23	11
689	向旗屋	上北郡	東北町	向旗屋	210	42	13
690	栄町１号	上北郡	東北町	栄町	220	29	33
691	栄町２号	上北郡	東北町	栄町	350	40	10
692	栄町３号	上北郡	東北町	栄町	270	50	11
693	表町	上北郡	東北町	表町	140	43	17
694	田ノ沢１号	上北郡	東北町	田ノ沢	160	33	17
695	舟ヶ沢１号	上北郡	東北町	舟ヶ沢	170	68	10
696	舟ヶ沢２号	上北郡	東北町	舟ヶ沢	190	48	23
1108	塔ノ沢山１号	上北郡	東北町	塔ノ沢山	300	42	17
			東北町　計	13 箇所			
637	一川目三丁目１号	上北郡	おいらせ町	一川目三丁目	170	53	11
			おいらせ町　計	1 箇所			
703	焼山１号	上北郡	六ヶ所村	焼山	950	42	15
704	泊山	上北郡	六ヶ所村	泊山	200	39	35
705	焼山２号	上北郡	六ヶ所村	焼山	50	45	10
706	焼山３号	上北郡	六ヶ所村	焼山	70	47	10
707	村内	上北郡	六ヶ所村	村内	1350	44	13
708	川原	上北郡	六ヶ所村	川原	100	40	10
709	野附	上北郡	六ヶ所村	野附	130	42	10
710	前田	上北郡	六ヶ所村	前田	500	43	28
711	向田１号	上北郡	六ヶ所村	向田	150	40	10
713	二階坂１号	上北郡	六ヶ所村	二階坂	100	39	11
714	家ノ上１号	上北郡	六ヶ所村	家ノ上	90	33	20
715	家ノ上２号	上北郡	六ヶ所村	家ノ上	490	25	13
969	二階坂２号	上北郡	六ヶ所村	二階坂	90	39	11
			六ヶ所村　計	13 箇所			
747	材木	下北郡	大間町	奥戸材木	250	40	20
748	材木川目	下北郡	大間町	奥戸材木川目	70	40	15
750	向町	下北郡	大間町	奥戸向町	110	32	13
970	小奥戸１号	下北郡	大間町	奥戸小奥戸	430	38	21
1115	大川目１号	下北郡	大間町	奥戸大川目	150	30	11
1116	大川目２号	下北郡	大間町	奥戸大川目	200	35	14
			大間町　計	6 箇所			
751	浜通２号	下北郡	東通村	白糠浜通	320	33	15
752	浜通１号	下北郡	東通村	白糠浜通	301	40	13
753-1	明神川端２号	下北郡	東通村	白糠明神川端	310	42	16
754	明神川端１号	下北郡	東通村	白糠明神川端	130	55	21
755	明神ノ上２号	下北郡	東通村	白糠明神ノ上	190	36	14
756	明神ノ上１号	下北郡	東通村	白糠明神ノ上	190	25	7
758	村中	下北郡	東通村	尻屋村中	320	35	190
759	ケシ子山	下北郡	東通村	尻屋ケシ子山	560	30	95
760	往来１号	下北郡	東通村	岩屋往来	320	47	30
761-1	往来２号	下北郡	東通村	岩屋往来	430	45	30

箇所番号	箇所名	郡市	町村	大字小字	地形要因		
					延長（m）	傾斜度	斜面高（m）
762	入口	下北郡	東通村	野牛入口	130	32	15
763	稲崎１号	下北郡	東通村	野牛稲崎	150	47	15
764	稲崎２号	下北郡	東通村	野牛稲崎	30	37	12
766	将木舘１号	下北郡	東通村	田屋将木舘	100	35	12
767	上セカタ	下北郡	東通村	田屋上セカタ	100	56	10
1117	小田野沢１号	下北郡	東通村	小田野沢川代部屋井ノ沢	210	31	15
1118	小田野沢２号	下北郡	東通村	小田野沢川代部屋井ノ沢	100	50	12
1119	小河原	下北郡	東通村	野牛小河原	50	32	22
1120	水上	下北郡	東通村	野牛水上	193	33	22
1121	古野牛川１号	下北郡	東通村	野牛古野牛川	160	41	14
1122	天神林	下北郡	東通村	尻労天神林	260	30	130
			東通村　計	21 箇所			
768-1	新町１号	下北郡	風間浦村	易国間新町	490	41	35
769	大川目２号	下北郡	風間浦村	易国間大川目	300	37	21
770	古野	下北郡	風間浦村	易国間古野	60	42	18
771	孫三郎澗	下北郡	風間浦村	易国間孫三郎澗	230	36	17
772-1	蛇浦１号	下北郡	風間浦村	蛇浦蛇浦	180	40	20
773	桑畑	下北郡	風間浦村	易国間桑畑	300	36	36
775	街道添４号	下北郡	風間浦村	下風呂街道添	160	38	65
776	街道添３号	下北郡	風間浦村	下風呂街道添	270	41	47
777-1	街道添１号	下北郡	風間浦村	下風呂街道添	330	31	55
778	下風呂５号	下北郡	風間浦村	下風呂下風呂	240	25	42
779-1	下風呂１号	下北郡	風間浦村	下風呂下風呂	30	30	50
780	滝ノ上	下北郡	風間浦村	下風呂滝ノ上	60	47	36
781-1	畑尻ノ下１号	下北郡	風間浦村	下風呂畑尻ノ下	380	30	27
782	鳥谷場	下北郡	風間浦村	下風呂鳥谷場	320	40	25
783-1	甲平ノ上１号	下北郡	風間浦村	下風呂甲平ノ上	100	50	17
784-1	甲平ノ下１号	下北郡	風間浦村	下風呂甲平ノ下	560	37	30
786	街道添５号	下北郡	風間浦村	下風呂街道添	50	51	35
787	小易国間１号	下北郡	風間浦村	易国間小易国間	170	33	26
1123	二タ川１号	下北郡	風間浦村	易国間二タ川	150	30	35
1124	大川目１号	下北郡	風間浦村	易国間大川目	150	31	60
			風間浦村　計	20 箇所			
788-1	長後２号	下北郡	佐井村	長後長後	250	43	50
789	長後１号	下北郡	佐井村	長後長後	400	45	40
790	磯谷１号	下北郡	佐井村	佐井磯谷	300	53	21
791-1	磯谷２号	下北郡	佐井村	佐井磯谷	150	48	30
792	八幡堂	下北郡	佐井村	佐井八幡堂	180	60	12
793	大佐井川目１号	下北郡	佐井村	佐井大佐井川目	400	30	52
794	糠森２号	下北郡	佐井村	佐井糠森	200	33	50
795	牛滝２号	下北郡	佐井村	長後牛滝	350	29	100
796	福浦	下北郡	佐井村	長後福浦	600	38	155
797	沼ノ平	下北郡	佐井村	長後沼ノ平	600	37	215
798	古佐井山	下北郡	佐井村	佐井古佐井山	100	40	25
799	牛滝１号	下北郡	佐井村	長後牛滝	400	40	200
800	川目１号	下北郡	佐井村	佐井川目	100	40	30
801	糠森１号	下北郡	佐井村	佐井糠森	420	40	140
802	矢越１号	下北郡	佐井村	佐井矢越	112	23	40
803	矢越２号	下北郡	佐井村	佐井矢越	100	25	40
972	湯ノ川越	下北郡	佐井村	佐井湯ノ川越	80	26	25
1125	川目２号	下北郡	佐井村	佐井川目	85	40	12
1126	原田	下北郡	佐井村	佐井原田	210	40	11
			佐井村　計	19 箇所			
299	葛子平	三戸郡	三戸町	葛子平	330	40	15
300	下モ川原	三戸郡	三戸町	下モ川原	220	45	30
301	蛇沼１号	三戸郡	三戸町	馬場平	100	43	30
302	蛇沼２号	三戸郡	三戸町	本村	175	20	25
303	宇藤坂１号	三戸郡	三戸町	宇藤坂	245	22	34
304	袴田	三戸郡	三戸町	袴田	300	40	15
308	貝守	三戸郡	三戸町	村ノ上	120	45	30
309	居ヶ内	三戸郡	三戸町	下越ヶ平	200	30	30
310	杉沢１号	三戸郡	三戸町	杉沢	100	50	40
311	杉沢２号	三戸郡	三戸町	杉沢向平	70	45	25
312	杉沢３号	三戸郡	三戸町	杉沢	160	30	60
313	元木平	三戸郡	三戸町	元木平	900	40	90
314	久慈町	三戸郡	三戸町	菖蒲沢	90	25	15
315	六日町	三戸郡	三戸町	川守田	100	25	16
317	関根	三戸郡	三戸町	関根	100	30	15
318	関根川原	三戸郡	三戸町	関根川原	500	35	40
319	西松原	三戸郡	三戸町	大久保	110	30	20

箇所番号	箇所名	郡市	町村	大字小字	地形要因		
					延長（m）	傾斜度	斜面高（m）
320	城ノ下	三戸郡	三戸町	城ノ下	1000	35	80
321	在府小路町	三戸郡	三戸町	城ノ下	400	45	50
322	雷平１号	三戸郡	三戸町	鬢田	200	50	20
324	雷平２号	三戸郡	三戸町	雷平	120	35	10
325	諏訪内１号	三戸郡	三戸町	箸木山	100	25	35
328	箸木山	三戸郡	三戸町	箸木山	200	45	25
330	下村中	三戸郡	三戸町	下村中	150	35	15
331	豊川	三戸郡	三戸町	下村中	400	40	15
332	竹林	三戸郡	三戸町	竹林	200	45	20
337	舘	三戸郡	三戸町	上野平	300	27	105
338	遠藤	三戸郡	三戸町	遠藤	410	30	95
339	川原	三戸郡	三戸町	小中島	200	50	20
340	沼ノ沢	三戸郡	三戸町	沼ノ沢	220	30	60
341	下目時	三戸郡	三戸町	岩見ノ下	180	40	15
342	上目時	三戸郡	三戸町	畑福	200	45	25
1055	下モ平	三戸郡	三戸町	下モ平	200	35	40
1056	中屋敷	三戸郡	三戸町	中屋敷	200	45	10
1057	八日町	三戸郡	三戸町	八日町	160	45	10
1058	鬢田	三戸郡	三戸町	鬢田	400	40	50
1059	白岩ノ下	三戸郡	三戸町	白岩ノ下	180	45	25
1060	中堤	三戸郡	三戸町	中堤	20	30	10
1061	森ノ脇	三戸郡	三戸町	森ノ脇	230	35	10
1062	武士沢	三戸郡	三戸町	武士沢	350	40	20
			三戸町　計	40 箇所			
343	天満後１号	三戸郡	五戸町	天満後	200	45	15
344	沢	三戸郡	五戸町	沢	340	45	10
345	下大町	三戸郡	五戸町	下大町	100	45	15
346	神明後１号	三戸郡	五戸町	愛宕丁	175	30	10
347	根岸	三戸郡	五戸町	根岸	220	25	25
348	志戸岸１号	三戸郡	五戸町	志戸岸	170	30	15
349	志戸岸２号	三戸郡	五戸町	志戸岸	300	40	20
350	五ヶ久保１号	三戸郡	五戸町	五ヶ久保	480	40	30
351	上前田	三戸郡	五戸町	上前田	120	30	20
352	岩ノ脇１号	三戸郡	五戸町	岩ノ脇	220	40	20
353	野沢１号	三戸郡	五戸町	野沢	220	45	13
354	扇田１号	三戸郡	五戸町	扇田	100	25	30
355	上平	三戸郡	五戸町	上平	300	30	30
356	上豊川	三戸郡	五戸町	幸神	290	40	20
357	川向	三戸郡	五戸町	川向	220	25	25
358	浅水	三戸郡	五戸町	浅水	300	50	30
359	六角	三戸郡	五戸町	六角	200	40	40
360	関口	三戸郡	五戸町	関口	100	40	50
361	北手倉橋	三戸郡	五戸町	北手倉橋	230	40	30
362	南手倉橋	三戸郡	五戸町	堀合沢	180	60	20
363	荷軽井１号	三戸郡	五戸町	鉢森	100	35	30
364	荷軽井２号	三戸郡	五戸町	荷軽井	250	60	10
1063	外ノ沢	三戸郡	五戸町	外ノ沢	300	30	12
1064	天満後２号	三戸郡	五戸町	天満後	100	40	25
1065	狐森北	三戸郡	五戸町	狐森北	150	50	10
1066	下タノ沢頭	三戸郡	五戸町	下タノ沢頭	85	40	10
1067	神明後２号	三戸郡	五戸町	神明後	250	45	10
1068	志戸岸３号	三戸郡	五戸町	志戸岸	150	60	12
1069	岩ノ脇２号	三戸郡	五戸町	岩ノ脇	100	60	10
1070	扇田２号	三戸郡	五戸町	扇田	100	75	10
480	太田	三戸郡	五戸町	山田	460	45	20
481	谷地中１号	三戸郡	五戸町	太田	400	35	20
482	谷地中２号	三戸郡	五戸町	谷地中	280	70	13
483	上川原	三戸郡	五戸町	上川原	230	40	12
485	古川代１号	三戸郡	五戸町	古川代	290	40	16
486	古川代２号	三戸郡	五戸町	古川代	170	50	12
1087	中坂	三戸郡	五戸町	中坂	160	40	16
			五戸町　計	37 箇所			
365	下田子	三戸郡	田子町	下田子	960	40	15
366	土橋道ノ上	三戸郡	田子町	土橋道ノ上	400	25	10
367	田子	三戸郡	田子町	土橋道ノ上	460	35	20
368	舘越	三戸郡	田子町	舘越	330	65	25
369	下相米	三戸郡	田子町	下相米	300	30	10
370	風張	三戸郡	田子町	風張	250	45	20
371	七日市１号	三戸郡	田子町	天神堂平	440	50	15
372	七日市２号	三戸郡	田子町	七日市	220	25	25

箇所番号	箇所名	郡市	町村	大字小字	地形要因		
					延長（m）	傾斜度	斜面高（m）
373	種子	三戸郡	田子町	種子	250	20	17
374	西屋敷	三戸郡	田子町	西屋敷	326	30	15
375	川向１号	三戸郡	田子町	川向	80	20	15
376	川向２号	三戸郡	田子町	川向	200	25	30
377	川向３号	三戸郡	田子町	馬場	249	20	15
378	堅田	三戸郡	田子町	堅田	200	30	20
379	大王	三戸郡	田子町	大王	300	20	35
380	川代	三戸郡	田子町	川代	420	35	25
382	宮野	三戸郡	田子町	宮野	250	35	15
383	天間屋敷	三戸郡	田子町	天間屋敷	360	36	14
385	根渡	三戸郡	田子町	根渡	310	25	16
386	内ノ沢	三戸郡	田子町	内ノ沢	180	45	15
388	塚ノ根	三戸郡	田子町	塚ノ根	240	50	20
389	道ノ上	三戸郡	田子町	道ノ上	100	35	35
392	原１号	三戸郡	田子町	原	190	50	34
393	原２号	三戸郡	田子町	原	340	25	20
394	道地	三戸郡	田子町	道地	440	35	25
395	石亀	三戸郡	田子町	石亀	360	35	20
396	茂市１号	三戸郡	田子町	茂市	270	40	20
397	茂市２号	三戸郡	田子町	茂市	160	30	20
398	桜舘	三戸郡	田子町	桜舘	270	45	20
399	道前沢	三戸郡	田子町	道前沢	300	45	60
400	大坊	三戸郡	田子町	大坊	300	40	30
401	嘉沢	三戸郡	田子町	嘉沢	244	50	27
402	山口	三戸郡	田子町	山口	230	50	20
403	夏坂１号	三戸郡	田子町	夏坂	270	35	50
404	夏坂２号	三戸郡	田子町	夏坂	280	40	40
405	遠瀬	三戸郡	田子町	遠瀬	600	55	37
406	新田向	三戸郡	田子町	新田向	180	35	20
1071	日ノ沢下平	三戸郡	田子町	日ノ沢下平	480	20	15
1072	悪戸	三戸郡	田子町	悪戸	140	50	13
1073	飯豊１号	三戸郡	田子町	飯豊	240	45	20
1074	飯豊２号	三戸郡	田子町	飯豊	180	50	15
1075	飯豊３号	三戸郡	田子町	飯豊	240	40	18
1076	嘉沢２号	三戸郡	田子町	嘉沢	180	40	15
1077	山口２号	三戸郡	田子町	山口	290	30	35
1078	田代平	三戸郡	田子町	田代平	216	45	20
1079	遠瀬２号	三戸郡	田子町	遠瀬	140	50	25
			田子町　計	46 箇所			
407	上町焼	三戸郡	南部町	上町焼	380	25	55
408	下戸賀	三戸郡	南部町	下斗賀	380	40	40
409	定平１号	三戸郡	南部町	下斗賀	220	20	38
410	定平２号	三戸郡	南部町	下斗賀	390	30	30
411	上平	三戸郡	南部町	上平	225	40	30
412	伊勢沢	三戸郡	南部町	伊勢沢	130	30	25
413	大館	三戸郡	南部町	大館	50	45	13
414	前田	三戸郡	南部町	前田	360	40	56
415	虎渡１号	三戸郡	南部町	虎渡	340	30	25
416	剣吉山	三戸郡	南部町	剣吉山	320	30	20
417	杉ノ木	三戸郡	南部町	上名久井	150	55	15
418	昼ノ前	三戸郡	南部町	杉ノ木	120	40	15
420	宮野	三戸郡	南部町	宮野	300	45	15
422	昼ヶ内	三戸郡	南部町	昼ヶ内	240	40	20
426	水沢	三戸郡	南部町	水沢	300	20	20
428	七ツ役	三戸郡	南部町	七ツ役	180	20	10
429	中山	三戸郡	南部町	中山	240	35	20
430	浜坂	三戸郡	南部町	浜坂	210	20	15
431	七合田	三戸郡	南部町	七合田	220	35	10
432	高屋敷	三戸郡	南部町	高屋敷	230	40	15
434	田向	三戸郡	南部町	田向	120	45	15
436	青鹿長根	三戸郡	南部町	青鹿長根	240	20	10
438	妻ノ神	三戸郡	南部町	妻ノ神	240	20	15
439	石和	三戸郡	南部町	石和	200	40	25
440	鳥谷	三戸郡	南部町	鳥谷	320	35	15
441	上条	三戸郡	南部町	上条	230	20	20
958	虎渡２号	三戸郡	南部町	虎渡	560	40	25
1080	大館２号	三戸郡	南部町	大館	80	30	40
1081	下横沢	三戸郡	南部町	下横沢	120	20	10
1082	水沢２号	三戸郡	南部町	水沢	150	20	25
1083	法光寺１号	三戸郡	南部町	法光寺	150	20	40

箇所番号	箇所名	郡市	町村	大字小字	地形要因		
					延長（m）	傾斜度	斜面高（m）
442	荒屋敷	三戸郡	南部町	荒屋敷	110	30	12
443	藤ヶ森	三戸郡	南部町	藤ヶ森	165	50	16
444	諏訪平	三戸郡	南部町	下比良	550	40	80
445	玉掛１号	三戸郡	南部町	玉掛	210	30	34
446	玉掛２号	三戸郡	南部町	上村中	325	50	46
447	高屋敷	三戸郡	南部町	高屋敷	640	40	12
449	小向	三戸郡	南部町	馬場坂	160	45	16
450	古町	三戸郡	南部町	古町	160	40	10
451	二又	三戸郡	南部町	二又	165	40	14
452	八区	三戸郡	南部町	経ヶ森	175	30	12
453	小波田	三戸郡	南部町	湧口	325	35	25
458	小松沢	三戸郡	南部町	小松沢	180	40	15
459	麦沢	三戸郡	南部町	家ノ向	180	30	16
460	御嶽	三戸郡	南部町	御嶽	190	45	30
461	片岸	三戸郡	南部町	片岸	190	30	25
462	赤坂脇	三戸郡	南部町	赤坂脇	100	45	15
1086	日計	三戸郡	南部町	日計	350	20	20
			南部町　計	48 箇所			
454	向	三戸郡	階上町	穴子沢	300	30	25
455	金山沢	三戸郡	階上町	岳道	140	50	12
456	鎌津倉	三戸郡	階上町	向	400	35	40
457	寺下１号	三戸郡	階上町	金山沢	70	40	20
1084	穴子沢	三戸郡	階上町	鎌津倉	25	65	20
1085	岳道	三戸郡	階上町	寺下	200	40	10
			階上町　計	6 箇所			
487	鹿田	三戸郡	新郷村	鹿田	320	45	13
488	扇ノ沢１号	三戸郡	新郷村	扇ノ沢家ノ下	400	45	10
489	扇ノ沢２号	三戸郡	新郷村	扇ノ沢	260	40	70
490	扇ノ沢３号	三戸郡	新郷村	扇ノ沢北向	200	40	15
491	扇ノ沢４号	三戸郡	新郷村	小沢平	200	45	15
492	女ヶ崎１号	三戸郡	新郷村	女ヶ崎	240	30	20
493	女ヶ崎２号	三戸郡	新郷村	向谷地	140	40	35
494	川台１号	三戸郡	新郷村	沢出口	160	45	70
495	川台２号	三戸郡	新郷村	川台	400	45	50
496	川台３号	三戸郡	新郷村	後川原	140	45	15
497	川台４号	三戸郡	新郷村	川台	340	30	35
498	金ヶ沢	三戸郡	新郷村	金ヶ沢	370	40	15
499	館神１号	三戸郡	新郷村	館神	140	45	10
500	館神２号	三戸郡	新郷村	館神	270	45	12
502	中里	三戸郡	新郷村	中里家ノ下	220	30	30
503	田中	三戸郡	新郷村	田中	180	70	60
504	長峰	三戸郡	新郷村	長峰	540	45	25
505	下栃棚	三戸郡	新郷村	下栃棚	360	45	30
506	小坂	三戸郡	新郷村	小坂	770	40	20
507	上栃棚	三戸郡	新郷村	上栃棚	620	40	40
508	羽井内	三戸郡	新郷村	羽井内	240	35	40
509	堂ヶ前	三戸郡	新郷村	堂ヶ前	400	45	20
510	西越１号	三戸郡	新郷村	日向	590	45	20
511	西越２号	三戸郡	新郷村	北向	230	35	20
512	西越３号	三戸郡	新郷村	田中	210	45	20
513	大谷地	三戸郡	新郷村	大谷地	420	45	15
514	間明田１号	三戸郡	新郷村	間明田	380	45	15
515	間明田２号	三戸郡	新郷村	向田	80	45	30
516	釜坂	三戸郡	新郷村	釜坂	180	30	30
517	横沢	三戸郡	新郷村	横沢	340	40	80
1088	田中２号	三戸郡	新郷村	田中	180	35	30
1089	沢口１号	三戸郡	新郷村	沢口	100	45	40
1090	沢口２号	三戸郡	新郷村	沢口	100	45	15
1091	崩	三戸郡	新郷村	崩	320	30	40
1166	温泉沢	三戸郡	新郷村	温泉沢	200	45	30
			新郷村　計	35 箇所			

（県土整備部）

雪崩危険箇所（Ⅱ）

平成29年９月30日現在

箇所番号	箇所名	郡市	町村	大字小字	地形要因		
					延長（m）	傾斜度	斜面高（m）
1	平岡3号	青森市		新城	60	60	15
2	入内1号	青森市		入内	100	35	30
3	入内2号	青森市		入内	100	40	40
4	入内3号	青森市		入内	80	35	20
5	入内4号	青森市		入内	80	40	30
6	入内5号	青森市		入内	120	30	30
7	入内6号	青森市		入内	140	45	25
8	稲荷沢	青森市		野沢	150	40	20
9	後菟	青森市		後菟	320	35	40
10	浦島1号	青森市		野内	90	30	25
11	浦島2号	青森市		野内	150	45	110
12	浦島3号	青森市		野内	50	35	90
13	浅虫13号	青森市		浅虫	200	30	15
14	浅虫14号	青森市		浅虫	100	50	25
15-3	滝沢3号	青森市		滝沢	150	30	100
103	県民の森3号	青森市		県民の森	60	27	25
104	県民の森2号	青森市		県民の森	60	23	30
105	王余魚沢村元	青森市		王余魚沢1号	90	23	60
106	野木嶋	青森市		相沢野木嶋	45	22	40
107	本郷	青森市		本郷田ノ沢	125	23	25
108	目倉石5号	青森市		細野目倉石	67	21	30
109	目倉石3号	青森市		細野目倉石	90	29	55
			青森市　計	22 箇所			
69	沢田2号	弘前市		十面沢沢田	240	23	30
70	沢田3号	弘前市		十面沢沢田	120	34	20
71	勝山	弘前市		大森	190	23	30
72	桜庭2号	弘前市		桜庭	72	24	40
73	桜庭3号	弘前市		黒土川合	90	27	50
74	館後	弘前市		舘後	75	18	20
75	山下1号	弘前市		坂本山下	30	21	45
76	狼ノ森	弘前市		大和沢中岸田	80	27	50
84	赤倉	弘前市		赤倉	195	32	50
85	岩木山山頂	弘前市		追子森	100	22	60
86	稔	弘前市		新法師	170	15	15
87	沢田5号	弘前市		宮地沢田	50	34	40
88	山越2号	弘前市		紙漉沢	100	21	30
89	山越3号	弘前市		紙漉沢山越	100	18	20
90	山越4号	弘前市		紙漉沢山越	75	22	45
91	野田	弘前市		藤沢野田	57	27	30
92	園村	弘前市		沢田	50	24	40
93	薬師平1号	弘前市		相馬薬師堂下	95	27	20
94	立石2号	弘前市		立石藍内	88	43	65
			弘前市　計	19 箇所			
124	北沼２号	八戸市		北沼	100	21	14
125	高館３号	八戸市		高館	110	30	20
126	尻引前山２号	八戸市		尻引前山	50	40	14
127	長七谷地	八戸市		長七谷地	130	53	10
128	稲荷下２号	八戸市		稲荷下	80	35	25
129	稲荷下１号	八戸市		稲荷下	60	40	10
130	高屋敷１号	八戸市		高屋敷	125	45	10
131	高屋敷２号	八戸市		高屋敷	60	45	10
132	大久保	八戸市		大久保	35	45	15
133	笹ノ沢２号	八戸市		笹ノ沢	40	50	20
134	笹ノ沢３号	八戸市		笹ノ沢	200	30	15
135	笹ノ沢４号	八戸市		笹ノ沢	80	25	25
136	田端２号	八戸市		田端	100	45	15
137	田端山	八戸市		田端山	50	45	12
138	北熊ノ沢１号	八戸市		北熊ノ沢	50	60	10
139	北熊ノ沢２号	八戸市		北熊ノ沢	100	50	20
140	根岸山添２号	八戸市		根岸山添	50	45	12
141	滝谷沢４号	八戸市		滝谷沢	70	40	20
142	洞２号	八戸市		洞	80	45	30
143	蛇ノ沢１号	八戸市		蛇ノ沢	50	40	11
144	夏間木	八戸市		夏間木	40	25	15
145	外ノ沢	八戸市		外ノ沢	50	35	10
146	下沢内	八戸市		下沢内	100	28	30

箇所番号	箇所名	郡市	町村	大字小字	地形要因		
					延長（m）	傾斜度	斜面高（m）
147	上沢内３号	八戸市		上沢内	110	27	40
148	古宮	八戸市		古宮	210	35	35
149	沢里山	八戸市		沢里山	65	30	20
150	上沢内２号	八戸市		上沢内	60	30	45
151	前平	八戸市		前平	80	20	12
152	八森	八戸市		八森	30	20	10
153	荒猪沢１号	八戸市		ミタラセ	120	50	20
154	荒猪沢２号	八戸市		荒猪沢	25	35	10
155	萱森	八戸市		萱森	40	20	10
156	天狗沢	八戸市		天狗沢	70	25	15
157	土橋	八戸市		土橋	100	35	15
158	駒洗沢	八戸市		駒洗沢	30	35	20
159	長者一丁目１号	八戸市		長者一丁目	45	18	12
160	荒屋敷	八戸市		荒屋敷	140	40	15
161	中居林	八戸市		中居林	125	25	15
162	田中河原	八戸市		田中河原	120	35	12
163	差波２号	八戸市		差波	75	30	30
164	妻ノ神	八戸市		妻ノ神	50	28	20
165	下盲久保２号	八戸市		下盲久保	180	60	10
166	鬼場平	八戸市		鬼場平	30	35	12
167	狐平	八戸市		狐平	30	20	12
168	籠田１号	八戸市		籠田	70	60	20
169	岡田	八戸市		岡田	250	35	25
170	古里２号	八戸市		古里	50	37	20
171	大清水	八戸市		大清水	100	20	25
172	古里３号	八戸市		古里	60	40	20
173	奥沢野場	八戸市		奥沢野場	50	20	30
174	牛ヶ沢	八戸市		牛ヶ沢	50	30	20
330	巻２号	八戸市		巻	60	60	14
331	姉市沢２号	八戸市		姉市沢	140	30	24
332	滝ノ平	八戸市		滝ノ平	50	30	25
333	諏訪	八戸市		諏訪	140	20	15
			八戸市　　計	55 箇所			
77	乙高原1号	黒石市		高館	225	27	40
78	花巻	黒石市		花巻	100	21	100
79	黒森山2号	黒石市		黒森下	95	27	50
80	井戸沢3号	黒石市		南中野井戸沢	200	27	30
81	大川原2号	黒石市		大河原蕊森下	90	22	60
82	袋	黒石市		袋白沢	90	23	30
			黒石市　　計	6 箇所			
338	石田坂(1)	五所川原市		大字戸沢字前田	50	25	14
339	前田	五所川原市		大字戸沢字前田	50	35	19
340	犬走	五所川原市		大字前田野目字犬走	50	28	30
348	桂川	五所川原市		大字相内字桂川	130	30	21
			五所川原市　　計	4 箇所			
531	李平	十和田市		李平	130	51	17
532	前田１号	十和田市		前田	100	34	10
533	明戸１号	十和田市		明戸	60	35	15
534	万内	十和田市		万内	100	32	12
535	清瀬	十和田市		清瀬	120	30	12
536	赤伏１号	十和田市		赤伏	60	22	40
537	下川尻	十和田市		下川尻	100	27	16
356	大切川原	十和田市		大切川原	160	34	60
357	梅家ノ下２号	十和田市		梅家ノ下	80	42	30
358	明戸２号	十和田市		明戸	40	32	10
359	下川原２号	十和田市		下川原	30	54	10
360	山日向	十和田市		山日向	80	40	10
361	赤伏２号	十和田市		赤伏	200	29	15
548	立石２号	十和田市		立石	110	38	35
549	北向１号	十和田市		北向	110	38	67
550	川代１号	十和田市		川代	170	38	40
551	蓬畑	十和田市		蓬畑	250	42	88
552	新田	十和田市		新田	170	46	15
553	有備	十和田市		有備	90	38	23
364	三日市	十和田市		三日市	40	36	10
365	和野	十和田市		和野	20	47	10
366	舘ノ下	十和田市		舘ノ下	20	60	10
367	府金	十和田市		府金	100	36	70
368	川代２号	十和田市		川代	40	42	60
369	北向２号	十和田市		北向	90	41	60

箇所番号	箇所名	郡市	町村	大字小字	地形要因		
					延長（m）	傾斜度	斜面高（m）
370	山口川原	十和田市		山口川原	150	39	50
371	尻貝下２号	十和田市		尻貝下	60	35	40
372	十和田９号	十和田市		十和田	70	32	100
373	十和田１０号	十和田市		十和田	60	33	60
			十和田市　　計	29 箇所			
538	新町二丁目３号	三沢市		新町二丁目	130	63	13
539	本町四丁目４号	三沢市		本町四丁目	50	44	10
540	古間木一丁目１号	三沢市		古間木一丁目	100	42	14
541	栄町一丁目２号	三沢市		栄町一丁目	220	42	11
542	古間木山６号	三沢市		古間木山	100	52	12
543	猫又１号	三沢市		猫又	230	26	17
			三沢市　　計	6 箇所			
382	荒川	むつ市		大平荒川	30	33	12
383	十二林	むつ市		十二林	100	30	10
384	宇曽利山	むつ市		田名部宇曽利山	80	26	13
385	奥内	むつ市		奥内今泉	20	32	10
386	家ノ上	むつ市		川内家ノ上	60	40	12
387	八右ェ門沢	むつ市		川内八右ェ門沢	40	43	10
388	館山下	むつ市		川内館山下	110	38	155
389	湯野川２号	むつ市		川内湯野川	20	35	50
736-2	木野部２号	むつ市		大畑木野部	50	30	23
390	薬研４号	むつ市		大畑薬研	100	44	46
391	赤坂	むつ市		大畑赤坂	40	35	10
392	本町２号	むつ市		大畑本町	50	32	11
393	谷地道	むつ市		正津川谷地道	70	43	12
804-3	九艘泊９号	むつ市		脇野沢九艘泊	100	30	85
808-3	寄浪４号	むつ市		脇野沢寄浪	50	27	30
813-2	九艘泊１０号	むつ市		脇野沢九艘泊	80	30	60
424	九艘泊６号	むつ市		脇野沢九艘泊	40	40	90
425	九艘泊７号	むつ市		脇野沢九艘泊	30	35	40
426	九艘泊８号	むつ市		脇野沢九艘泊	80	24	150
427	芋田３号	むつ市		脇野沢九艘泊	20	43	15
428	芋田４号	むつ市		脇野沢九艘泊	20	38	25
429	芋田５号	むつ市		脇野沢九艘泊	20	55	12
430	蛸田２号	むつ市		脇野沢蛸田	30	40	27
431	蛸田３号	むつ市		脇野沢蛸田	15	30	12
432	蛸田４号	むつ市		脇野沢蛸田	110	40	35
433	蛸田５号	むつ市		脇野沢蛸田	80	30	95
434	田ノ頭１号	むつ市		脇野沢田ノ頭	40	28	85
435	田ノ頭２号	むつ市		脇野沢田ノ頭	100	30	40
436	田ノ頭３号	むつ市		脇野沢田ノ頭	50	30	75
437	滝山２号	むつ市		脇野沢滝山	20	30	10
			むつ市　　計	30 箇所			
510	清水	つがる市		富菟清水	100	30	20
			つがる市　　計	1 箇所			
110	広船4号	平川市		広船山下	160	18	20
111	川原田	平川市		小国切明	100	22	60
112	川辺3号	平川市		小国山下	140	21	30
113	誉田邸	平川市		葛川誉田邸3号	250	21	30
114	誉田邸1号	平川市		葛川螢沢	100	19	70
115	誉田邸3号	平川市		切明切明	160	24	90
116	平六村下	平川市		切明平六村下	200	18	40
117	温川4号	平川市		切明温川沢	300	22	160
118	温川沢	平川市		切明温川沢	230	22	80
119	不動野	平川市		古懸不動野	88	37	15
120	不動沢大石	平川市		古懸不動沢大石	125	21	30
121	踏田切1号	平川市		碇ヶ関踏田切	115	21	80
122	踏田切2号	平川市		碇ヶ関踏田切	80	25	70
123	久吉	平川市		久吉踏田切	165	30	40
559	折橋	平川市		碇ヶ関西碇ヶ関山	70	24	35
561	碇ヶ関2号	平川市		久吉遠部	90	30	40
			平川市　　計	16 箇所			
15	土屋1号	東津軽郡	平内町	土屋	80	25	40
16	浪打1号	東津軽郡	平内町	浪打	70	35	20
17	浪打2号	東津軽郡	平内町	浪打	50	35	20
18	浪打3号	東津軽郡	平内町	浪打	150	45	60
19	中野	東津軽郡	平内町	中野	100	30	30
20	福島1号	東津軽郡	平内町	福島	80	25	100
21	立石子1号	東津軽郡	平内町	東田沢	80	30	35
22	立石子2号	東津軽郡	平内町	東田沢	100	30	30

箇所番号	箇所名	郡市	町村	大字小字	地形要因		
					延長（m）	傾斜度	斜面高（m）
23	立石子3号	東津軽郡	平内町	東田沢	100	30	50
24	立石子4号	東津軽郡	平内町	東田沢	100	32	50
25	小舘	東津軽郡	平内町	小舘	40	40	50
26	椿山	東津軽郡	平内町	東田沢	50	40	50
27	野内畑	東津軽郡	平内町	東田沢	100	25	25
28	久慈ノ浜	東津軽郡	平内町	東田沢	60	40	15
29	稲生1号	東津軽郡	平内町	稲生	40	40	20
30	観音崎1号	東津軽郡	平内町	茂浦	200	40	25
31	観音崎2号	東津軽郡	平内町	茂浦	100	45	15
32	内童子1号	東津軽郡	平内町	内童子	120	40	60
33	内童子2号	東津軽郡	平内町	内童子	100	40	15
33-3	稲生2号	東津軽郡	平内町	稲生	100	45	20
34	大和山6号	東津軽郡	平内町	外童子	300	35	130
35	大和山7号	東津軽郡	平内町	外童子	150	22	290
			平内町　計	22 箇所			
38	二ツ石2号	東津軽郡	今別町	浜名	140	20	15
39	中沢2号	東津軽郡	今別町	今別	60	45	15
40	与茂内2号	東津軽郡	今別町	大泊	60	50	30
41	村元	東津軽郡	今別町	袰月	90	45	20
42	綱不知	東津軽郡	今別町	奥平部	100	25	30
43	村元1号	東津軽郡	今別町	大川平	80	28	15
44	村元2号	東津軽郡	今別町	大川平	40	30	10
			今別町　計	7 箇所			
36	上蟹田	東津軽郡	外ヶ浜町	蟹田	40	35	20
37	丑ヶ沢2号	東津軽郡	外ヶ浜町	蟹田	15	45	10
48	尻高	東津軽郡	外ヶ浜町	今津	90	45	10
49	磯山4号	東津軽郡	外ヶ浜町	石浜	25	40	30
50	龍浜2号	東津軽郡	外ヶ浜町	宇鉄	40	70	24
51	龍浜3号	東津軽郡	外ヶ浜町	宇鉄	50	70	18
52	源兵衛間	東津軽郡	外ヶ浜町	宇鉄	40	45	60
53	宇鉄山1号	東津軽郡	外ヶ浜町	宇鉄	45	60	20
54	宇鉄山2号	東津軽郡	外ヶ浜町	宇鉄	150	40	30
55	宇鉄山3号	東津軽郡	外ヶ浜町	宇鉄	70	60	50
56	鳴神2号	東津軽郡	外ヶ浜町	宇鉄	60	70	20
57	鳴神3号	東津軽郡	外ヶ浜町	宇鉄	25	70	30
58	鳴神4号	東津軽郡	外ヶ浜町	宇鉄	100	45	28
59	鳴神5号	東津軽郡	外ヶ浜町	宇鉄	35	40	30
60	鳴神6号	東津軽郡	外ヶ浜町	宇鉄	40	50	30
61	上宇鉄3号	東津軽郡	外ヶ浜町	宇鉄	30	70	20
62	元宇鉄4号	東津軽郡	外ヶ浜町	宇鉄	65	40	10
63	釜野沢3号	東津軽郡	外ヶ浜町	宇鉄	70	45	10
64	藤嶋沢	東津軽郡	外ヶ浜町	宇鉄	40	35	25
65	算用師2号	東津軽郡	外ヶ浜町	三厩	120	45	20
66	算用師3号	東津軽郡	外ヶ浜町	三厩	110	40	50
67	算用師4号	東津軽郡	外ヶ浜町	三厩	45	40	15
68	算用師5号	東津軽郡	外ヶ浜町	三厩	40	45	45
			外ヶ浜町　計	23 箇所			
45	山田2号	東津軽郡	蓬田村	瀬辺地	50	50	15
46	山田3号	東津軽郡	蓬田村	瀬辺地	70	25	15
47	高根2号	東津軽郡	蓬田村	広瀬	40	40	10
			蓬田村　計	3 箇所			
438	川尻	西津軽郡	鰺ヶ沢町	北浮田町今須	57	30	21
439	鳴戸２号	西津軽郡	鰺ヶ沢町	舞戸町鳴戸	50	34	19
440	鳴門１号	西津軽郡	鰺ヶ沢町	舞戸町鳴戸	50	36	18
441	東禿	西津軽郡	鰺ヶ沢町	舞戸町東禿	45	38	16
442	東松島	西津軽郡	鰺ヶ沢町	舞戸町東松島	25	33	13
443	東阿部野１号	西津軽郡	鰺ヶ沢町	舞戸町東阿部野	70	34	17.5
444	東阿部野２号	西津軽郡	鰺ヶ沢町	舞戸町東阿部野	80	36	20
445	東阿部野３号	西津軽郡	鰺ヶ沢町	舞戸町東阿部野	75	40	26
446	東阿部野４号	西津軽郡	鰺ヶ沢町	舞戸町東阿部野	110	50	39
447	三ツ沢１号	西津軽郡	鰺ヶ沢町	舞戸町三ツ沢	60	28	27
448	下清水崎２号	西津軽郡	鰺ヶ沢町	中村町下清水崎	45	34	13
449	上栄山	西津軽郡	鰺ヶ沢町	中村町上栄山	45	27	10
450	金沢２号	西津軽郡	鰺ヶ沢町	浜横沢町金沢	110	28	12
451	金沢１号	西津軽郡	鰺ヶ沢町	浜横沢町金沢	60	35	13.5
452	下鷲泊	西津軽郡	鰺ヶ沢町	浜横沢町下鷲泊	105	28	18
453	椛ノ沢２号	西津軽郡	鰺ヶ沢町	浜横沢町椛ノ沢	55	34	24
454	深沢	西津軽郡	鰺ヶ沢町	浜横沢町深沢	70	24	21
455	日ノ下	西津軽郡	鰺ヶ沢町	芦萢町日ノ下	165	27	12
456	鹿子石２号	西津軽郡	鰺ヶ沢町	芦萢町鹿子石	110	36	20

箇所番号	箇所名	郡市	町村	大字小字	地形要因		
					延長（m）	傾斜度	斜面高（m）
457	鹿子石３号	西津軽郡	鰺ヶ沢町	芦萢町鹿子石	40	28	11.5
458	土倉	西津軽郡	鰺ヶ沢町	松代町土倉	120	29	30
459	霜坂滝ノ下	西津軽郡	鰺ヶ沢町	姥袋町霜坂滝ノ下	100	36	32
460	野脇	西津軽郡	鰺ヶ沢町	日照田町野脇	50	39	17.5
461	日照田	西津軽郡	鰺ヶ沢町	日照田町下河原	160	38	21
462	種里	西津軽郡	鰺ヶ沢町	種里町有原	70	26	11
463	大然１号	西津軽郡	鰺ヶ沢町	一ツ森町大谷	170	30	40
464	大然３号	西津軽郡	鰺ヶ沢町	一ツ森町上大谷	100	34	21
465	大然４号	西津軽郡	鰺ヶ沢町	一ツ森町上大谷	70	42	80
			鰺ヶ沢町　計	28 箇所			
466	桜田	西津軽郡	深浦町	柳田字桜田	95	35	35
467	江沢２号	西津軽郡	深浦町	柳田字江沢	90	35	31
468	長谷野	西津軽郡	深浦町	岩坂字長谷野	140	35	25
469	岩坂２号	西津軽郡	深浦町	岩坂字横塚	150	35	14
470	谷田	西津軽郡	深浦町	岩坂字谷田	28	22	72
471	湯野	西津軽郡	深浦町	岩坂字湯野	96	34	20
472	榊原３号	西津軽郡	深浦町	北金ヶ沢字榊原	28	35	38
473	大磯	西津軽郡	深浦町	風合瀬字大磯	44	30	18
474	中砂子川２号	西津軽郡	深浦町	風合瀬字中砂子川	24	43	10
475	風合瀬３号	西津軽郡	深浦町	風合瀬字上砂子川	60	50	20
476	風合瀬４号	西津軽郡	深浦町	風合瀬字上砂子川	110	37	20
477	風合瀬５号	西津軽郡	深浦町	風合瀬字砂子川	92	35	13
478	三浦１号	西津軽郡	深浦町	驫木字三浦	44	37	40
479	三浦２号	西津軽郡	深浦町	驫木字三浦	28	32	31
480	津山	西津軽郡	深浦町	驫木字津山	72	35	13
481	亀ヶ崎	西津軽郡	深浦町	驫木字亀ヶ崎	40	40	16
482	塩見山平	西津軽郡	深浦町	追良瀬字塩見山平	68	34	15
483	広戸３号	西津軽郡	深浦町	広戸字母沢家岸	120	47	15
484	山崎高田	西津軽郡	深浦町	広戸字山崎高田	40	26	10
485	大山２号	西津軽郡	深浦町	追良瀬字初瀬山上川原	32	39	68
486	吾妻沢２号	西津軽郡	深浦町	深浦字吾妻沢	64	50	13
487	吾妻沢３号	西津軽郡	深浦町	深浦字吾妻沢	72	40	11
488	大林寺１号	西津軽郡	深浦町	上長慶平字大林寺	40	34	14
489	大林寺２号	西津軽郡	深浦町	上長慶平字大林寺	72	34	14
490	元深浦２号	西津軽郡	深浦町	深浦字元深浦	20	38	25
491	岡崎４号	西津軽郡	深浦町	深浦字岡崎	64	38	12
492	岡崎５号	西津軽郡	深浦町	深浦字岡崎	48	27	18
493	下岡崎１号	西津軽郡	深浦町	横磯字下岡崎	92	36	17
494	下岡崎２号	西津軽郡	深浦町	横磯字下岡崎	84	26	15
495	小福浦２号	西津軽郡	深浦町	横磯字上岡崎	44	45	12
496	下黄金崎	西津軽郡	深浦町	月屋字下黄金崎	84	25	10
497	浜野2号	西津軽郡	深浦町	岩崎字貝釜	50	35	18
498	松原3号	西津軽郡	深浦町	岩崎字泥ノ沢	60	38	23
499	森山４号	西津軽郡	深浦町	松神字下浜松	50	31	15
500	小浜2号	西津軽郡	深浦町	黒崎字小浜	40	40	25
501	大浜2号	西津軽郡	深浦町	黒崎字日野	60	43	29
502	宮崎浜2号	西津軽郡	深浦町	大間越字宮崎浜	80	29	40
503	宮崎浜3号	西津軽郡	深浦町	大間越字宮崎浜	60	47	20
504	筧1号	西津軽郡	深浦町	大間越字筧	60	37	85
505	筧2号	西津軽郡	深浦町	大間越字筧	50	42	45
506	筧3号	西津軽郡	深浦町	大間越字筧	50	26	24
507	筧4号	西津軽郡	深浦町	大間越字筧	50	42	58
508	筧5号	西津軽郡	深浦町	大間越字筧	50	31	55
509	木蓮寺2号	西津軽郡	深浦町	大間越字筧	400	37	255
			深浦町　計	44 箇所			
95	大秋2号	中津軽郡	西目屋村	大秋沢田	75	21	15
96	大秋3号	中津軽郡	西目屋村	大秋津谷森	200	47	160
97	水上	中津軽郡	西目屋村	砂小瀬水上	75	22	20
			西目屋村　計	3 箇所			
98	宿川原	南津軽郡	大鰐町	宿河原川崎	37	21	60
99	早瀬野3号	南津軽郡	大鰐町	早瀬野小金沢	80	19	70
101	島田新田2号	南津軽郡	大鰐町	島田大碇沢	160	27	50
102	島田新田	南津軽郡	大鰐町	島田大碇沢	175	17	60
			大鰐町　計	4 箇所			
341	神山(2)	北津軽郡	中泊町	大字今泉字神山	70	28	40
342	花持(3)	北津軽郡	中泊町	大字薄市字花持	40	50	17
343	玉清水(2)	北津軽郡	中泊町	大字薄市字玉清水	10	36	13
344	玉清水(3)	北津軽郡	中泊町	大字薄市字玉清水	30	30	14
345	玉清水(5)	北津軽郡	中泊町	大字薄市字玉清水	60	33	16
346	下高根(3)	北津軽郡	中泊町	大字高根字小金石	90	65	20

箇所番号	箇所名	郡市	町村	大字小字	地形要因		
					延長（m）	傾斜度	斜面高（m）
347	小金石	北津軽郡	中泊町	大字高根字小金石	40	28	22
349	袰内(1)	北津軽郡	中泊町	字袰内	40	31	30
350	鮫貝(3)	北津軽郡	中泊町	字鮫貝	65	31	28
351	鮫貝(4)	北津軽郡	中泊町	字鮫貝	30	32	17
352	尾崎道	北津軽郡	中泊町	字尾崎道	70	28	70
353	折戸(1)	北津軽郡	中泊町	字折戸	50	40	80
354	折戸(2)	北津軽郡	中泊町	字折戸	60	32	130
355	折戸(3)	北津軽郡	中泊町	字折戸	45	30	23
			中泊町　計	14 箇所			
544	上河渡頭	上北郡	野辺地町	上河渡頭	40	24	16
545	田名部道	上北郡	野辺地町	田名部道	50	45	10
			野辺地町　計	2 箇所			
546	笊田	上北郡	七戸町	笊田	60	28	10
362	向田	上北郡	七戸町	天神林、向田	60	46	10
363	下見町	上北郡	七戸町	下見町	100	33	10
555	原久保	上北郡	七戸町	原久保	250	24	25
380	家ノ前	上北郡	七戸町	家ノ前	110	40	13
			七戸町　計	5 箇所			
374	前田２号	上北郡	六戸町	前田	80	35	11
375	前田３号	上北郡	六戸町	前田	30	58	18
376	長谷１号	上北郡	六戸町	長谷	20	52	17
			六戸町　計	3 箇所			
554	ほとけ沢１号	上北郡	東北町	ほとけ沢	100	60	11
377	ほとけ沢２号	上北郡	東北町	ほとけ沢	40	43	15
378	塔ノ沢山２号	上北郡	東北町	塔ノ沢山	40	65	14
379	舘１号	上北郡	東北町	舘	60	31	10
			東北町　計	4 箇所			
547	一川目三丁目２号	上北郡	おいらせ町	一川目三丁目	90	33	14
556	神明前	上北郡	おいらせ町	神明前	50	40	10
557	阿光坊	上北郡	おいらせ町	阿光坊	20	60	10
			おいらせ町　計	3 箇所			
381	谷地通	上北郡	六ヶ所村	谷地通	50	40	17
			六ヶ所村　計	1 箇所			
749	小奥戸２号	下北郡	大間町	奥戸小奥戸	80	35	12
			大間町　計	1 箇所			
395	赤平	下北郡	東通村	白糠赤平	15	38	11
396	田ノ頭	下北郡	東通村	白糠田ノ頭	220	25	110
397	大川目	下北郡	東通村	砂子又大川目	60	35	17
398	上田代	下北郡	東通村	猿ヶ森上田代	100	30	17
399	砂子又	下北郡	東通村	砂子又砂子又	10	30	10
400	将木舘２号	下北郡	東通村	田屋将木舘	80	48	14
401	前田	下北郡	東通村	目名前田	100	35	13
402	野牛道	下北郡	東通村	蒲野沢野牛道	50	30	14
403	鹿橋	下北郡	東通村	蒲野沢鹿橋	40	30	12
404	石持	下北郡	東通村	蒲野沢石持	10	25	12
405	古野牛川２号	下北郡	東通村	野牛古野牛川	150	33	165
406	阿部	下北郡	東通村	尻労阿部	30	27	90
407	八峠１号	下北郡	東通村	尻屋八峠	50	24	19
408	八峠２号	下北郡	東通村	尻屋八峠	10	36	12
			東通村　計	14 箇所			
779-4	下風呂４号	下北郡	風間浦村	下風呂下風呂	15	30	15
409	街道添６号	下北郡	風間浦村	下風呂街道添	40	32	50
410	街道添７号	下北郡	風間浦村	下風呂街道添	15	33	65
411	二タ川２号	下北郡	風間浦村	易国間二タ川	70	38	35
412	上ノ畑	下北郡	風間浦村	易国間上ノ畑	70	33	31
413	新町３号	下北郡	風間浦村	易国間新町	20	48	40
414	小易国間２号	下北郡	風間浦村	易国間小易国間	40	36	23
415	蛇浦４号	下北郡	風間浦村	蛇浦新釜谷	80	40	23
416	蛇浦５号	下北郡	風間浦村	蛇浦新釜谷	120	32	18
			風間浦村　計	9 箇所			
417	磯谷４号	下北郡	佐井村	佐井磯谷	50	38	70
418	川目３号	下北郡	佐井村	佐井川目	70	28	40
419	大佐井川目２号	下北郡	佐井村	佐井大佐井川目	100	60	40
420	古佐井川目	下北郡	佐井村	佐井古佐井川目	50	25	30
421	古佐井	下北郡	佐井村	佐井古佐井	70	45	15
422	中道	下北郡	佐井村	佐井中道	40	45	30
			佐井村　計	6 箇所			
175	新井田	三戸郡	三戸町	新井田	150	35	18
176	十二平	三戸郡	三戸町	十二平	50	45	15
177	荒田１号	三戸郡	三戸町	荒田	70	40	20

箇所番号	箇所名	郡市	町村	大字小字	地形要因		
					延長（m）	傾斜度	斜面高（m）
178	荒田２号	三戸郡	三戸町	荒田	30	40	15
179	鳥久保	三戸郡	三戸町	鳥久保	25	45	15
180	北清座久保	三戸郡	三戸町	北清座久保	100	35	20
181	上横沢	三戸郡	三戸町	上横沢	25	45	70
182	滝沢	三戸郡	三戸町	滝沢	150	45	30
183	中平１号	三戸郡	三戸町	中平	40	35	20
184	北大平	三戸郡	三戸町	北大平	80	40	40
185	文治屋敷	三戸郡	三戸町	文治屋敷	50	40	15
186	元才	三戸郡	三戸町	元才	50	30	10
187	梨木久保	三戸郡	三戸町	梨木久保	150	38	15
188	上ミ茨沢	三戸郡	三戸町	上ミ茨沢	150	35	10
189	南一ノ渡	三戸郡	三戸町	南一ノ渡	80	40	10
190	下田１号	三戸郡	三戸町	下田	165	24	20
191	下田２号	三戸郡	三戸町	細久保	75	40	10
192	徳宮	三戸郡	三戸町	徳宮	100	25	30
193	上越ヶ平	三戸郡	三戸町	上越ヶ平	50	45	30
194	杉沢向平	三戸郡	三戸町	杉沢向平	20	45	20
195	杉沢４号	三戸郡	三戸町	杉沢	100	50	20
196	杉沢北向	三戸郡	三戸町	杉沢北向	25	50	10
197	下比良	三戸郡	三戸町	下比良	350	35	150
198	宇藤坂２号	三戸郡	三戸町	宇藤坂	60	35	40
199	雷平３号	三戸郡	三戸町	雷平	120	45	10
200	諏訪内２号	三戸郡	三戸町	諏訪内	100	45	10
201	草鞋平	三戸郡	三戸町	草鞋平	40	40	12
202	境沢	三戸郡	三戸町	草鞋平	80	25	10
203	蕨久保	三戸郡	三戸町	蕨久保	330	45	20
204	下原	三戸郡	三戸町	下原	40	25	10
205	沢田	三戸郡	三戸町	沢田	100	30	40
206	森ノ上ミ	三戸郡	三戸町	森ノ上ミ	60	25	16
207	沼ノ久保	三戸郡	三戸町	沼ノ久保	130	35	10
208	泉山	三戸郡	三戸町	上野	150	30	40
209	駒木	三戸郡	三戸町	駒木	75	40	10
210	上ヱ平	三戸郡	三戸町	上ヱ平	110	45	15
211	大反前田１号	三戸郡	三戸町	大反前田	100	45	25
212	大反前田２号	三戸郡	三戸町	大反前田	60	45	20
213	大反前田３号	三戸郡	三戸町	大反前田	70	30	20
214	沼尻	三戸郡	三戸町	沼尻	40	50	20
215	大反	三戸郡	三戸町	大反	130	40	40
216	菟端	三戸郡	三戸町	菟端	40	45	30
217	柳沢	三戸郡	三戸町	柳沢	100	40	10
218	松山	三戸郡	三戸町	松山	120	30	20
219	大羽沢	三戸郡	三戸町	大羽沢	120	25	20
220	長根	三戸郡	三戸町	長根	50	25	15
221	夏焼１号	三戸郡	三戸町	夏焼	50	20	10
222	夏焼２号	三戸郡	三戸町	夏焼	50	25	20
223	斗内沢	三戸郡	三戸町	斗内沢	70	27	30
224	清蔵久保	三戸郡	三戸町	清蔵久保	75	25	30
			三戸町　計	50 箇所			
225	堺谷地	三戸郡	五戸町	堺谷地	50	40	10
226	四五市１号	三戸郡	五戸町	四五市	60	30	30
227	四五市２号	三戸郡	五戸町	四五市	50	25	20
228	鹿内下ﾓ	三戸郡	五戸町	鹿内下ﾓ	100	40	30
229	西ノ沢１号	三戸郡	五戸町	西ノ沢	80	40	25
230	野月	三戸郡	五戸町	野月	30	50	10
231	狐沢	三戸郡	五戸町	狐沢	50	45	20
232	五ヶ久保２号	三戸郡	五戸町	五ヶ久保	40	50	20
233	寺沢１号	三戸郡	五戸町	寺沢	60	40	15
234	寺沢２号	三戸郡	五戸町	寺沢	70	45	15
235	寺沢３号	三戸郡	五戸町	寺沢	100	20	40
236	下関川	三戸郡	五戸町	下関川	40	60	10
237	上関川	三戸郡	五戸町	上関川	40	50	10
238	野沢２号	三戸郡	五戸町	野沢	30	45	10
239	西ノ沢２号	三戸郡	五戸町	西ノ沢	70	45	15
240	扇田３号	三戸郡	五戸町	扇田	120	40	20
241	十海塚	三戸郡	五戸町	十海塚	40	40	30
242	下平	三戸郡	五戸町	下平	70	35	30
243	下久保	三戸郡	五戸町	下久保	100	45	25
244	堀合沢	三戸郡	五戸町	堀合沢	40	40	10
334	牧内沢	三戸郡	五戸町	牧内沢	200	20	25
335	高谷平	三戸郡	五戸町	高谷平	160	40	13

箇所番号	箇所名	郡市	町村	大字小字	地形要因		
					延長（m）	傾斜度	斜面高（m）
336	宮台前１号	三戸郡	五戸町	宮台前	130	50	11
337	内谷地	三戸郡	五戸町	内谷地	210	35	11
511	北向	三戸郡	五戸町	北向	80	35	10
512	館町	三戸郡	五戸町	館町	70	40	10
513	森ノ上ミ	三戸郡	五戸町	森ノ上ミ	130	25	30
514	沼沢	三戸郡	五戸町	沼沢	80	45	11
			五戸町　計	28 箇所			
245	長坂	三戸郡	田子町	長坂	140	20	30
246	赤坂	三戸郡	田子町	赤坂	190	20	15
247	清水頭１号	三戸郡	田子町	清水頭	180	20	25
248	椛山	三戸郡	田子町	椛山	308	30	25
249	所久保	三戸郡	田子町	所久保	80	20	15
250	宮沢１号	三戸郡	田子町	宮沢	60	20	15
251	喜助ケ沢	三戸郡	田子町	喜助ケ沢	64	30	10
252	田子２号	三戸郡	田子町	田子	90	30	12
253	稲荷沢１号	三戸郡	田子町	稲荷沢	150	40	10
254	細野	三戸郡	田子町	細野	140	20	15
255	ヒカ子１号	三戸郡	田子町	ヒカ子	80	30	20
256	落田向１号	三戸郡	田子町	落田向	210	30	19
257	明土平１号	三戸郡	田子町	明土平	176	35	48
258	明土平２号	三戸郡	田子町	明土平	100	20	15
259	天間屋敷２号	三戸郡	田子町	天間屋敷	212	35	17
260	天間屋敷３号	三戸郡	田子町	天間屋敷	160	35	22
261	上相米１号	三戸郡	田子町	上相米	268	30	10
262	内ノ沢２号	三戸郡	田子町	内ノ沢	420	45	10
263	甲地１号	三戸郡	田子町	甲地	72	40	11
264	甲地２号	三戸郡	田子町	甲地	320	32	30
265	七日市３号	三戸郡	田子町	七日市	130	20	25
266	釜淵上ミ河原	三戸郡	田子町	釜淵上ミ河原	60	35	35
267	野面１号	三戸郡	田子町	野面	110	30	11
268	四日市１号	三戸郡	田子町	四日市	110	35	13
269	まだノ沢	三戸郡	田子町	まだノ沢	50	25	20
270	八幡平	三戸郡	田子町	八幡平	110	35	50
271	桑原	三戸郡	田子町	桑原	110	30	30
272	関１号	三戸郡	田子町	関	130	35	15
273	夏坂３号	三戸郡	田子町	夏坂	80	35	45
274	長沢２号	三戸郡	田子町	長沢	90	40	45
275	長沢１号	三戸郡	田子町	長沢	120	40	35
276	四十渡	三戸郡	田子町	四十渡	80	25	15
277	新田１号	三戸郡	田子町	新田	80	35	50
278	新田２号	三戸郡	田子町	新田	88	35	50
377-2	川向３号	三戸郡	田子町	馬場	129	20	15
			田子町　計	35 箇所			
279	上町焼２号	三戸郡	南部町	上町焼	90	40	15
280	加賀	三戸郡	南部町	加賀	130	40	30
281	西宮野	三戸郡	南部町	西宮野	110	45	15
282	高森	三戸郡	南部町	高森	140	20	20
283	熊ノ沢	三戸郡	南部町	熊ノ沢	130	20	40
284	日渡	三戸郡	南部町	日渡	150	20	40
285	下沢田	三戸郡	南部町	下沢田	150	20	20
286	中沢田	三戸郡	南部町	中沢田	120	20	30
287	水沢３号	三戸郡	南部町	水沢	150	30	15
288	法光寺２号	三戸郡	南部町	法光寺	160	20	15
289	田向２号	三戸郡	南部町	田向	160	35	25
290	中山２号	三戸郡	南部町	中山	120	20	20
291	杉沢森	三戸郡	南部町	杉沢森	90	20	30
292	杉沢	三戸郡	南部町	杉沢	140	30	25
293	長畑１号	三戸郡	南部町	長畑	180	30	30
294	長畑２号	三戸郡	南部町	長畑	220	30	20
295	鍋倉１号	三戸郡	南部町	鍋倉	150	20	15
296	鍋倉２号	三戸郡	南部町	鍋倉	300	20	15
297	鍋倉３号	三戸郡	南部町	鍋倉	140	35	30
298	獅子沢	三戸郡	南部町	獅子沢	100	20	25
299	石和２号	三戸郡	南部町	石和	160	30	20
300	柏木久保	三戸郡	南部町	柏木久保	50	20	10
301	髭ノ下	三戸郡	南部町	髭ノ下	265	40	120
302	梨子木１号	三戸郡	南部町	梨子木	70	20	28
303	堂半	三戸郡	南部町	堂半	160	35	25
304	沖中１号	三戸郡	南部町	沖中	130	35	14
305	沖中２号	三戸郡	南部町	沖中	130	40	20

箇所番号	箇所名	郡市	町村	大字小字	地形要因		
					延長（m）	傾斜度	斜面高（m）
306	南古館	三戸郡	南部町	南古館	60	40	10
307	沖ノ口	三戸郡	南部町	沖ノ口	145	35	16
308	鱒沢１号	三戸郡	南部町	鱒沢	65	20	14
309	村中	三戸郡	南部町	村中	55	60	10
310	鱒沢２号	三戸郡	南部町	鱒沢	55	20	20
311	古町２号	三戸郡	南部町	古町	175	35	16
312	馬場	三戸郡	南部町	馬場	305	20	90
313	南古牧	三戸郡	南部町	南古牧	200	40	16
314	広辺１号	三戸郡	南部町	広辺	145	30	17
315	下米内	三戸郡	南部町	下米内	350	30	50
316	上米内	三戸郡	南部町	上米内	90	30	20
317	前ノ平１号	三戸郡	南部町	前ノ平	125	30	12
318	田ノ上	三戸郡	南部町	田ノ上	125	20	16
319	森合	三戸郡	南部町	森合	75	20	12
326	観音平１号	三戸郡	南部町	観音平	250	30	30
327	観音平２号	三戸郡	南部町	観音平	92	40	30
328	外久保	三戸郡	南部町	外久保	146	18	15
329	早坂	三戸郡	南部町	早坂	70	20	10
			南部町　計	45 箇所			
320	上明戸	三戸郡	階上町	上明戸	80	40	15
321	神子沢２号	三戸郡	階上町	神子沢	50	60	12
322	神子沢１号	三戸郡	階上町	神子沢	150	38	15
323	林下	三戸郡	階上町	林下	100	45	15
324	寺下２号	三戸郡	階上町	寺下	170	60	10
325	外窪	三戸郡	階上町	外窪	130	40	10
			階上町　計	6 箇所			
515	上後藤	三戸郡	新郷村	上後藤	80	30	35
516	鹿田山ノ下	三戸郡	新郷村	鹿田山ノ下	130	30	30
517	三獄下	三戸郡	新郷村	三獄下	170	40	35
518	蒼前	三戸郡	新郷村	蒼前	90	40	70
519	掛畑	三戸郡	新郷村	掛畑	150	25	20
520	上栃棚森ノ上	三戸郡	新郷村	上栃棚森ノ上	220	40	30
521	森ノ上	三戸郡	新郷村	森ノ上	110	40	30
522	田中３号	三戸郡	新郷村	田中	60	45	20
523	石森平２号	三戸郡	新郷村	石森平	60	35	40
524	石森平１号	三戸郡	新郷村	石森平	100	45	20
525	咽畑	三戸郡	新郷村	咽畑	140	30	55
526	中崎	三戸郡	新郷村	中崎	120	30	15
527	五篭	三戸郡	新郷村	五篭	120	20	10
528	貝屋敷	三戸郡	新郷村	貝屋敷	120	30	35
529	鷹巣	三戸郡	新郷村	鷹巣	200	30	5
530	石ヶ守	三戸郡	新郷村	石ヶ守	200	20	25
			新郷村　計	16 箇所			

（県土整備部）

雪崩危険箇所（Ⅲ）

平成29年９月30日現在

箇所番号	箇所名	郡市	町村	大字小字	地形要因		
					延長（m）	傾斜度	斜面高（m）
1	後菟２号	青森市		後菟前橋	270	28	65
2	桑原２号	青森市		桑原稲葉	180	28	75
3	戸崎３号	青森市		戸崎宮井	180	25	85
4	戸崎４号	青森市		戸崎宮井	300	45	70
5	宮田１号	青森市		宮田山下	200	25	90
6	宮田２号	青森市		宮田山下	400	28	105
7	鈴森３号	青森市		野内鈴森	130	35	65
8	鈴森４号	青森市		野内鈴森	330	35	110
9	山王林	青森市		野内山王林	230	30	45
10	浦島４号	青森市		野内浦島	270	30	100
11	浅虫１５号	青森市		浅虫山下	260	32	85
061	大釈迦	青森市		大釈迦沢田	220	30	20
063	相沢3号	青森市		相沢長沢	220	30	80
			青森市　計	13 箇所			
024	高野2号	弘前市		高野山元	275	38	35
025	坂元	弘前市		坂元山元	285	30	40
026	座頭石	弘前市		一野渡岡本	180	31	30
027	一野渡1号	弘前市		一野渡岡本	170	45	35
028	一野渡2号	弘前市		一野渡岡本	225	32	50
029	大沢2号	弘前市		大沢	385	38	55
			弘前市　計	6 箇所			
83	青森谷地	八戸市		青森谷地	300	30	15
84	稲荷岱１号	八戸市		稲荷岱	130	30	30
85	稲荷岱２号	八戸市		稲荷岱	160	50	20
86	高屋敷３号	八戸市		高屋敷	100	45	14
87	北雷平	八戸市		北雷平	700	30	25
88	笹ノ沢５号	八戸市		笹ノ沢	100	30	25
89	蛇ノ沢２号	八戸市		蛇ノ沢	150	25	35
90	館場１号	八戸市		館場	120	20	20
91	館場２号	八戸市		館場	200	35	30
92	徳良窪	八戸市		徳良窪	400	25	15
93	上沢内４号	八戸市		上沢内	800	20	20
94	二ツ屋	八戸市		二ツ屋	100	30	15
95	三十刈頭	八戸市		三十刈頭	300	30	20
96	鍛冶畑	八戸市		鍛冶畑	200	40	20
97	差波３号	八戸市		差波	370	27	30
98	長者一丁目２号	八戸市		長者一丁目	100	18	14
99	大山	八戸市		大山	100	20	10
100	籠田２号	八戸市		籠田	150	22	20
			八戸市　計	18 箇所			
032	六萬平	黒石市		花巻村上	265	30	90
033	上野2号	黒石市		上山形上野	130	31	30
036	落合2号	黒石市		袋富田	175	35	90
			黒石市　計	3 箇所			
189	鞠ノ沢(1)	五所川原市		大字前田野目字鞠ノ沢	200	28	60
190	鞠ノ沢(2)	五所川原市		大字前田野目字鞠ノ沢	150	32	40
			五所川原市　計	2 箇所			
191	早坂１号	十和田市		早坂	200	32	12
192	早坂２号	十和田市		早坂	100	31	12
193	葉ノ木谷地	十和田市		葉ノ木谷地	100	30	12
194	堤尻	十和田市		堤尻	140	32	11
195	有信山	十和田市		有信山	140	33	12
196	大沢田２号	十和田市		大沢田	200	30	12
197	前田２号	十和田市		前田	210	33	18
198	前田３号	十和田市		前田	450	30	11
199	林ノ道	十和田市		林ノ道	80	31	23
200	豊良１号	十和田市		豊良	100	33	12
201	豊良２号	十和田市		豊良	100	30	13
202	豊良３号	十和田市		豊良	250	31	12
203	豊良４号	十和田市		豊良	100	32	10
204	豊良５号	十和田市		豊良	120	30	11
205	豊良６号	十和田市		豊良	100	32	11
206	若狭２号	十和田市		若狭	350	30	80
207	若狭３号	十和田市		若狭	200	30	110
208	如来堂１号	十和田市		如来堂	250	30	65
209	如来堂２号	十和田市		如来堂	150	30	60

箇所番号	箇所名	郡市	町村	大字小字	地形要因		
					延長（m）	傾斜度	斜面高（m）
210	如来堂３号	十和田市		如来堂	100	35	70
211	如来堂４号	十和田市		如来堂	260	30	50
212	如来堂５号	十和田市		如来堂	250	30	30
213	柏木１号	十和田市		柏木	430	30	70
214	柏木２号	十和田市		柏木	200	30	55
215	倉手	十和田市		倉手	600	30	80
216	佐井幅１号	十和田市		佐井幅	350	32	15
217	佐井幅２号	十和田市		佐井幅	1050	31	15
218	上田川原	十和田市		上田川原、沼袋	650	30	20
219	沼袋	十和田市		沼袋	300	31	20
220	下平	十和田市		下平	650	32	10
221	和田表	十和田市		和田表	180	30	11
222	下川原３号	十和田市		下川原	200	32	12
223	向切田１号	十和田市		向切田	100	30	12
224	向切田２号	十和田市		向切田	100	30	11
225	寺山	十和田市		寺山	360	32	15
226	蒼前堂	十和田市		蒼前堂	100	31	12
227	外ノ沢	十和田市		外ノ沢	100	30	12
228	三ツ又	十和田市		三ツ又	100	32	12
229	大不動	十和田市		大不動	150	30	22
230	鶉平	十和田市		鶉平	800	31	22
231	平中	十和田市		平中	100	30	20
232	家ノ下平	十和田市		家ノ下平	100	30	15
233	小林後	十和田市		小林後	130	31	13
234	八幡前	十和田市		八幡前	100	30	20
235	中渡	十和田市		中渡	300	32	32
236	川原	十和田市		川原	130	30	22
237	日向山	十和田市		日向山	300	22	45
238	漆畑	十和田市		漆畑	100	30	30
			十和田市　計	48 箇所			
239	早稲田２号	三沢市		早稲田	900	31	20
240	早稲田３号	三沢市		早稲田	230	30	25
241	平畑１号	三沢市		平畑	100	32	10
242	平畑２号	三沢市		平畑	220	30	20
243	平畑３号	三沢市		平畑	130	32	12
244	猫又２号	三沢市		猫又	120	32	20
245	新町二丁目４号	三沢市		新町二丁目	120	30	15
246	古間木一丁目２号	三沢市		古間木一丁目	150	32	10
247	古間木	三沢市		古間木	100	20	15
			三沢市　計	9 箇所			
312	大湊１号	むつ市		大湊 八森ノ内大久保	150	24	30
313	大湊２号	むつ市		大湊 八森ノ内大久保	100	30	15
314	緑ヶ丘	むつ市		緑ヶ丘	110	30	10
315	内田	むつ市		田名部内田	150	25	10
316	兎沢３号	むつ市		大畑兎沢	150	28	15
317	湯坂下２号	むつ市		大畑湯坂下	150	28	50
318	湯坂下３号	むつ市		大畑湯坂下	150	25	55
			むつ市　計	7 箇所			
064	小国1号	平川市		小国川原田	180	30	85
065	小国2号	平川市		小国川原田	270	45	35
066	昭和平	平川市		葛川葛川出口	350	51	123
067	葛川3号	平川市		葛川上ノ平	300	35	70
068	一本木	平川市		葛川上ノ平	200	56	60
069	平六4号	平川市		葛川砂子沢	300	39	80
070	平六5号	平川市		葛川砂子沢	200	39	80
071	切明川	平川市		切明坂本	230	56	150
072	西股沢1号	平川市		切明坂本	100	18	30
073	西股沢2号	平川市		切明坂本	170	42	90
074	西股沢3号	平川市		切明坂本	240	16	40
			平川市　計	11 箇所			
12	浪打４号	東津軽郡	平内町	浪打深沢	150	30	20
13	中野１号	東津軽郡	平内町	中野堤ヶ沢	100	28	25
14	中野２号	東津軽郡	平内町	中野堤ヶ沢	150	28	20
15	小豆沢	東津軽郡	平内町	小豆沢茂浦沢	180	24	30
16	雷電林２号	東津軽郡	平内町	浅所雷電林	140	30	40
17	福舘	東津軽郡	平内町	福舘平川	130	24	35
			平内町　計	6 箇所			
18	石浜４号	東津軽郡	外ヶ浜町	石浜	160	40	45
19	舘ノ沢１号	東津軽郡	外ヶ浜町	中師	100	20	15
20	舘ノ沢２号	東津軽郡	外ヶ浜町	中師	100	45	35

箇所番号	箇所名	郡市	町村	大字小字	地形要因		
					延長（m）	傾斜度	斜面高（m）
21	姥ヶ沢２号	東津軽郡	外ヶ浜町	蟹田	120	28	15
22	姥ヶ沢３号	東津軽郡	外ヶ浜町	蟹田	120	28	25
			外ヶ浜町　計	5 箇所			
319	川尻	西津軽郡	鰺ヶ沢町	舞戸町鳴戸	250	27	10
320	西禿	西津軽郡	鰺ヶ沢町	舞戸町西禿	350	17	15
321	後家屋敷２号	西津軽郡	鰺ヶ沢町	舞戸町後家屋敷	250	18	25
322	西松島２号	西津軽郡	鰺ヶ沢町	舞戸町西松島	350	18	10
323	東阿部野５号	西津軽郡	鰺ヶ沢町	舞戸町東阿部野	250	27	25
324	東阿部野６号	西津軽郡	鰺ヶ沢町	舞戸町東阿部野	150	27	25
325	東阿部野７号	西津軽郡	鰺ヶ沢町	舞戸町東阿部野	250	20	30
326	三ツ沢２号	西津軽郡	鰺ヶ沢町	舞戸町三ツ沢	150	22	25
327	小夜	西津軽郡	鰺ヶ沢町	舞戸町小夜	180	15	20
328	大和田２号	西津軽郡	鰺ヶ沢町	赤石町大和田	250	42	45
329	大和田１号	西津軽郡	鰺ヶ沢町	赤石町大和田	400	27	25
330	山岸１号	西津軽郡	鰺ヶ沢町	赤石町山岸	200	31	60
331	山岸２号	西津軽郡	鰺ヶ沢町	赤石町山岸	150	17	60
332	山岸３号	西津軽郡	鰺ヶ沢町	赤石町山岸	200	23	30
			鰺ヶ沢町　計	14 箇所			
046	森山	南津軽郡	大鰐町	森山東館	500	43	46
047	宿川原2号	南津軽郡	大鰐町	虹貝篠塚	175	45	20
048	折紙沢	南津軽郡	大鰐町	居士折紙	140	30	110
049	居士3号	南津軽郡	大鰐町	居士目屋沢	170	30	70
050	居士4号	南津軽郡	大鰐町	居士大堰口	170	31	111
051	高野新田5号	南津軽郡	大鰐町	居士高野新田	240	27	40
052	高野新田6号	南津軽郡	大鰐町	居士高野新田	160	22	70
053	高野新田7号	南津軽郡	大鰐町	居士高野新田	400	42	90
054	三軒新田2号	南津軽郡	大鰐町	虹貝三軒新田	210	45	80
055	三軒新田3号	南津軽郡	大鰐町	虹貝三軒新田	220	37	60
056	早瀬野4号	南津軽郡	大鰐町	早瀬野小金沢	420	30	160
057	早瀬野5号	南津軽郡	大鰐町	早瀬野小金沢	150	56	150
058	早瀬野6号	南津軽郡	大鰐町	早瀬野小金沢	330	31	120
059	八幡町	南津軽郡	大鰐町	元長峰山辺	330	39	120
060	大平	南津軽郡	大鰐町	元長峰山辺	500	45	30
			大鰐町　計	15 箇所			
248	坊ノ塚３号	上北郡	野辺地町	坊ノ塚	200	33	22
249	坊ノ塚４号	上北郡	野辺地町	坊ノ塚	150	30	15
250	坊ノ塚５号	上北郡	野辺地町	坊ノ塚	100	32	10
251	下坂	上北郡	野辺地町	下坂	100	31	13
			野辺地町　計	4 箇所			
252	鍛冶林	上北郡	七戸町	鍛冶林	200	31	12
253	鶴児平	上北郡	七戸町	鶴児平、鍛冶林	1150	30	12
254	八ヶ田	上北郡	七戸町	八ヶ田	850	30	15
255	萩ノ沢	上北郡	七戸町	萩ノ沢、小山川原	550	32	12
256	天神林	上北郡	七戸町	天神林、七戸	170	40	19
257	太田	上北郡	七戸町	太田	100	35	11
258	夏焼	上北郡	七戸町	夏焼	110	31	10
			七戸町　計	7 箇所			
259	中屋敷	上北郡	六戸町	中屋敷	400	32	15
260	内金矢１号	上北郡	六戸町	内金矢	160	30	15
261	内金矢２号	上北郡	六戸町	内金矢	180	31	16
262	内金矢３号	上北郡	六戸町	内金矢	200	30	12
263	柳沢１号	上北郡	六戸町	柳沢	100	30	12
264	柳沢２号	上北郡	六戸町	柳沢	120	22	16
265	柳沢３号	上北郡	六戸町	柳沢	100	20	15
266	柳沢４号	上北郡	六戸町	柳沢	100	30	12
267	柳沢５号	上北郡	六戸町	柳沢	150	32	15
268	沖山	上北郡	六戸町	沖山	100	30	12
269	長谷２号	上北郡	六戸町	長谷	280	30	15
270	長谷３号	上北郡	六戸町	長谷	100	20	15
271	前田４号	上北郡	六戸町	前田	120	30	12
272	米沢	上北郡	六戸町	米沢	150	20	18
273	入口	上北郡	六戸町	入口	170	30	12
			六戸町　計	15 箇所			
274	塚浦	上北郡	東北町	塚浦	150	30	10
275	立野１号	上北郡	東北町	立野	170	30	15
276	立野２号	上北郡	東北町	立野	100	30	12
277	沼端２号	上北郡	東北町	沼端	320	30	20
278	上屋敷	上北郡	東北町	上屋敷	450	30	18
279	天ヶ森	上北郡	東北町	天ヶ森	510	30	20
280	榎谷地	上北郡	東北町	榎谷地	300	32	20

箇所番号	箇所名	郡市	町村	大字小字	地形要因		
					延長（m）	傾斜度	斜面高（m）
281	井尻	上北郡	東北町	井尻	180	32	15
282	蛯沢	上北郡	東北町	蛯沢	170	30	15
283	唐虫沢	上北郡	東北町	唐虫沢	150	32	18
284	道ノ下１号	上北郡	東北町	道ノ下	320	30	20
285	道ノ下２号	上北郡	東北町	道ノ下	140	32	22
286	東道ノ上１号	上北郡	東北町	東道ノ上	130	30	15
287	東道ノ上２号	上北郡	東北町	東道ノ上	110	32	22
288	東道ノ上３号	上北郡	東北町	東道ノ上	120	32	18
289	助十郎崎１号	上北郡	東北町	助十郎崎	150	32	20
290	助十郎崎２号	上北郡	東北町	助十郎崎	130	30	15
291	切左坂道ノ下	上北郡	東北町	切左坂道ノ下	100	22	50
292	浜台	上北郡	東北町	浜台	370	32	30
293	田ノ沢２号	上北郡	東北町	田ノ沢	250	32	20
294	田ノ沢３号	上北郡	東北町	田ノ沢	200	30	25
295	浜家苫	上北郡	東北町	浜家苫	450	32	22
296	舘２号	上北郡	東北町	舘	100	30	12
297	寺沢川端	上北郡	東北町	寺沢川端	310	30	25
298	蓼内久保１号	上北郡	東北町	蓼内久保	650	32	45
299	蓼内久保２号	上北郡	東北町	蓼内久保	260	30	25
333	篠内平	上北郡	東北町	篠内平	80	26	25
			東北町　計	27 箇所			
300	瓢	上北郡	おいらせ町	瓢	100	30	10
301	舘	上北郡	おいらせ町	舘	130	32	10
			おいらせ町　計	2 箇所			
302	猿子沢	上北郡	六ヶ所村	猿子沢	200	30	15
303	川向	上北郡	六ヶ所村	川向	130	32	18
304	向田２号	上北郡	六ヶ所村	向田	260	30	15
305	向田３号	上北郡	六ヶ所村	向田	350	32	22
306	向田４号	上北郡	六ヶ所村	向田	160	30	25
307	千樽	上北郡	六ヶ所村	千樽	250	30	22
308	田ノ沢	上北郡	六ヶ所村	田ノ沢	160	30	15
309	前谷地１号	上北郡	六ヶ所村	前谷地	100	30	10
310	前谷地２号	上北郡	六ヶ所村	前谷地	170	30	10
311	石神	上北郡	六ヶ所村	石神	310	30	15
			六ヶ所村　計	10 箇所			
105	梨ノ木平	三戸郡	三戸町	梨ノ木平	110	35	15
107	金堀	三戸郡	三戸町	金堀	200	25	15
108	北向	三戸郡	三戸町	北向	130	40	15
			三戸町　計	3 箇所			
110	上保戸沢１号	三戸郡	五戸町	上保戸沢	150	45	14
111	上保戸沢２号	三戸郡	五戸町	上保戸沢	400	45	12
112	上保戸沢３号	三戸郡	五戸町	上保戸沢	200	45	12
			五戸町　計	3 箇所			
154	上町焼３号	三戸郡	南部町	上町焼	300	30	40
155	上町焼４号	三戸郡	南部町	上町焼	300	25	30
156	石塚	三戸郡	南部町	石塚	190	30	22
157	斗賀沢	三戸郡	南部町	斗賀沢	200	35	25
158	上町焼５号	三戸郡	南部町	上町焼	120	40	35
159	上ノ山	三戸郡	南部町	上ノ山	225	35	40
160	館	三戸郡	南部町	館	330	75	10
161	横長根	三戸郡	南部町	横長根	90	40	35
162	鰻沢	三戸郡	南部町	鰻沢	70	18	20
163	室畑	三戸郡	南部町	室畑	270	31	80
164	前田１号	三戸郡	南部町	前田	390	41	75
165	西ノ平	三戸郡	南部町	西ノ平	450	19	74
166	上ノ平	三戸郡	南部町	上ノ平	150	18	6
167	下天狗	三戸郡	南部町	下天狗	320	32	56
168	上天狗	三戸郡	南部町	上天狗	150	32	38
169	梨子木２号	三戸郡	南部町	梨子木	130	24	44
170	北古館	三戸郡	南部町	北古館	160	42	41
171	下モ平	三戸郡	南部町	下モ平	325	21	38
172	米田屋敷	三戸郡	南部町	米田屋敷	440	23	83
173	広場	三戸郡	南部町	広場	55	26	32
174	広辺２号	三戸郡	南部町	広辺	55	27	26
175	前田２号	三戸郡	南部町	前田	225	35	38
176	前ノ平２号	三戸郡	南部町	前ノ平	370	23	18
177	上川原	三戸郡	南部町	上川原	270	55	28
182	下根岸	三戸郡	南部町	下根岸	310	18	30
183	待井沢	三戸郡	南部町	待井沢	290	20	35
184	八木田	三戸郡	南部町	八木田	120	18	50

箇所番号	箇所名	郡市	町村	大字小字	地形要因		
					延長（m）	傾斜度	斜面高（m）
185	穴久保	三戸郡	南部町	穴久保	120	18	10
			南部町　計	28 箇所			
178	神子沢３号	三戸郡	階上町	神子沢	180	65	17
179	大渡１号	三戸郡	階上町	大渡	260	45	15
180	大渡２号	三戸郡	階上町	大渡	150	30	14
181	町道端	三戸郡	階上町	町道端	270	22	20
			階上町　計	4 箇所			

５－１－３　緊急確保路線計画延長

豪雪となった場合を想定し、とりあえず最初に交通確保すべき路線の重要性、積雪量、動員可能な除雪機械等を勘案して計画した路線である。

⑴　**緊急確保路線延長総括表**　　（単位：km）

区分＼公所		東青	中南	三八	西北（五所川原）	西北（鰺ヶ沢）	上北	下北	計
一般国道	公共	1種 131.5	1種 51.7	1種 79	1種 112.9	1種 76.6	1種 180.6	1種 161.5	1種 793.8
		2〃 0	2〃 14.4	2〃 8.2	2〃 0	2〃 0	2〃 24.1	2〃 6.1	2〃 52.8
	県単	1〃 0	1〃 0	1〃 0	1〃 0	1〃 0	1〃 0	1〃 0	1〃 0
		2〃 0	2〃 0	2〃 0	2〃 0	2〃 0	2〃 0	2〃 0	2〃 0
	小計	1〃 131.5	1〃 51.7	1〃 79	1〃 112.9	1〃 76.6	1〃 180.6	1〃 161.5	1〃 793.8
		2〃 0	2〃 14.4	2〃 8.2	2〃 0	2〃 0	2〃 24.1	2〃 6.1	2〃 52.8
主要地方道	公共	1〃 144.2	1〃 160.7	1〃 124.5	1〃 132.3	1〃 28.8	1〃 111	1〃 28.2	1〃 729.7
		2〃 0	2〃 0	2〃 14.2	2〃 0	2〃 8.1	2〃 22.6	2〃 32.3	2〃 77.2
	県単	1〃 0	1〃 0	1〃 0	1〃 0	1〃 0	1〃 0	1〃 0	1〃 0
		2〃 0	2〃 0	2〃 0	2〃 0	2〃 0	2〃 0	2〃 0	2〃 0
	小計	1〃 144.2	1〃 160.7	1〃 124.5	1〃 132.3	1〃 28.8	1〃 111	1〃 28.2	1〃 729.7
		2〃 0	2〃 0	2〃 14.2	2〃 0	2〃 8.1	2〃 22.6	2〃 32.3	2〃 77.2
一般県道	公共	1〃 47.2	1〃 136.4	1〃 40.1	1〃 101.2	1〃 0	1〃 60.3	1〃 9.9	1〃 395.1
		2〃 0.9	2〃 0	2〃 0	2〃 13.1	2〃 9.6	2〃 10.7	2〃 0	2〃 34.3
	県単	1〃 0	1〃 0	1〃 0	1〃 0	1〃 0	1〃 0	1〃 0	1〃 0
		2〃 0	2〃 0	2〃 0	2〃 0	2〃 0	2〃 0	2〃 0	2〃 0
	小計	1〃 47.2	1〃 136.4	1〃 40.1	1〃 101.2	1〃 0	1〃 60.3	1〃 9.9	1〃 395.1
		2〃 0.9	2〃 0	2〃 0	2〃 13.1	2〃 9.6	2〃 10.7	2〃 0	2〃 34.3
合計	公共	1〃 322.9	1〃 348.8	1〃 243.6	1〃 346.4	1〃 105.4	1〃 351.9	1〃 199.6	1〃 1918.6
		2〃 0.9	2〃 14.4	2〃 22.4	2〃 13.1	2〃 17.7	2〃 57.4	2〃 38.4	2〃 164.3
	県単	1〃 0	1〃 0	1〃 0	1〃 0	1〃 0	1〃 0	1〃 0	1〃 0
		2〃 0	2〃 0	2〃 0	2〃 0	2〃 0	2〃 0	2〃 0	2〃 0
	小計	1〃 322.9	1〃 348.8	1〃 243.6	1〃 346.4	1〃 105.4	1〃 351.9	1〃 199.6	1〃 1918.6
		2〃 0.9	2〃 14.4	2〃 22.4	2〃 13.1	2〃 17.7	2〃 57.4	2〃 38.4	2〃 164.3

⑵ 緊急確保除雪路線名及び延長

a 公共緊急確保除雪路線名及び延長

東青地域県民局地域整備部

（単位：km）

道路種別	路線名	除雪区分	除雪区間		延長	備考
			起点	終点		
一般国道	101号	1種	青森市浪岡大字徳才子	同市浪岡大字大釈迦	2.1	
	103号	1〃	青森市橋本	同市雲谷	10.0	
	〃	1〃	青森市野尻	同市横内	3.6	
	280号	1〃	青森市沖館	外ヶ浜町三厩本町	65.7	
	〃	1〃	青森市新城	外ヶ浜町蟹田中師苗代沢	24.7	
	〃	1〃	外ヶ浜町字平舘山下	同町平舘石崎	6.6	
	〃	1〃	今別町山崎	外ヶ浜町字三厩東町	7.4	
	339号	1〃	外ヶ浜町字三厩竜飛	同町字三厩本町	11.4	
計	4路線				131.5	1種 131.5 2種 0
主要地方道	夏泊公園線	1種	平内町沼館	同町中野	29.0	
	鰺ヶ沢蟹田線	1〃	外ヶ浜町郡界	同町字蟹田中師	14.5	
	大鰐浪岡線	1〃	黒石市二双子	同市浪岡字浪岡	3.7	
	今別蟹田線	1〃	今別町今別	外ヶ浜町字蟹田大平	16.4	
	青森停車場線	1〃	青森市新町	青森市新町	1.2	
	青森港線	1〃	青森市柳町	同市安方	0.3	
	青森五所川原線	1〃	青森市油川	同市天田内	4.9	
	青森浪岡線	1〃	青森市妙見	同市浪岡大字杉沢	25.8	
	〃	1〃	青森市高田	同市大谷	1.7	空港アクセス
	〃	1〃	青森市浪岡大字王余魚沢	青森市浪岡大字王余魚沢	2.2	空港アクセス
	五所川原浪岡線	1〃	五所川原市高野	青森市浪岡大字下町	7.8	
	青森田代十和田線	1〃	青森市奥野	同市幸畑	8.9	
	青森環状野内線	1〃	青森市古川	同市安田	4.0	
	〃	1〃	青森市細越	同市野内	19.5	
	〃	1〃	青森市野木	同市荒川	2.2	
	青森東インター線	1〃	青森市三本木	同市馬屋尻	2.1	
計	12路線				144.2	1種 144.2 2種 0

道路種別	路線名	除雪区分	除雪区間		延長	備考
			起点	終点		
一般県道	小湊停車場線	2種	平内町小湊	平内町小湊	0.8	
	津軽新城停車場線	2〃	青森市新城	青森市新城	0.1	
	津軽新城停車場油川線	1〃	青森市新城	同市油川	3.4	
	荒川青森停車場線	1〃	青森市荒川	同市新町	4.6	
	清水川滝沢野内線	1〃	青森市滝沢	同市野内	4.0	
	駒込筒井線	1〃	青森市駒込	同市筒井	2.2	
	三厩停車場線	1〃	外ヶ浜町字三厩東町	同町字三厩新町	0.5	
	蟹田停車場線	1〃	外ヶ浜町字蟹田	外ヶ浜町字蟹田	0.1	
	奥津軽いまべつ停車場線	1〃	今別町大川平	今別町大川平	0.1	
	鶴ヶ坂千刈線	1〃	青森市鶴ヶ坂	同市西滝	12.6	
	久栗坂造道線	1〃	青森市久栗坂	同市造道	8.1	
	浪岡停車場線	1〃	青森市浪岡	青森市浪岡	0.5	
	浪岡北中野黒石線	1〃	青森市浪岡大字浪岡	同市浪岡大字本郷	4.7	
	浪岡藤崎線	1〃	青森市浪岡大字大釈迦	同市浪岡大字女鹿沢	6.4	
計	14路線				48.1	1種 47.2 2種 0

中南地域県民局地域整備部

（単位：km）

道路種別	路線名	除雪区分	除雪区間		延長	備考
			起点	終点		
一般国道	102号	1種	弘前市高田	平川市温川	39.0	
	282号	1〃	平川市県境	同市船岡	7.0	
	339号	1〃	藤崎町船場角	同町葛野	0.9	
	394号	1〃	黒石市板留	同市大川原	4.8	
	454号	2〃	大鰐町長峰	平川市小国	14.4	
計	5路線				66.1	1種 51.7 2種 14.4
主要地方道	弘前岳鰺ヶ沢線	1種	弘前市高崎	同市岳	21.9	
	大鰐浪岡線	1〃	大鰐町八幡舘	黒石市二双子	17.7	
	弘前停車場線	1〃	弘前市代官町	同市駅前	0.5	
	弘前柏線	1〃	弘前市石渡	鶴田町野木	15.1	
	弘前鰺ヶ沢線	1〃	弘前市代官町	同市長前	23.1	
	弘前環状線	1〃	弘前市富栄	同市石川	20.6	
	五所川原岩木線	1〃	弘前市賀田	同市青女子	11.0	
	五所川原黒石線	1〃	藤崎町常盤	黒石市東新町	8.6	
	岩木山環状線	1〃	鰺ヶ沢町長平	弘前市百沢	16.9	
	岩崎西目屋弘前線	1〃	西目屋村川原平	同村田代	8.5	BP
	〃	1〃	西目屋村田代	弘前市親方町	16.8	
計	10路線				160.7	1種 160.7 2種 0.0
一般県道	弘前平賀線	1種	弘前市御幸町	平川市柏木	7.9	
	黒石藤崎線	1〃	田舎館村堂野前	藤崎町舟場角	5.9	
	吹上金屋黒石線	1〃	平川市町居	黒石市黒石	7.9	
	平賀門外線	1〃	平川市本町	弘前市門外	4.5	
	石川停車場線	1〃	弘前市石川	弘前市石川	0.5	
	大鰐停車場線	1〃	大鰐町大鰐	同町蔵館	1.4	
	黒石停車場線	1〃	黒石市上町	同市緑町	0.6	
	館田停車場線	1〃	平川市館田	平川市館田	0.1	
	平賀停車場本町線	1〃	平川市本町	平川市本町	0.2	
	八幡宮線	1〃	弘前市亀甲町	同市田町	1.0	
	金屋尾上線	1〃	平川市金屋	同市尾上	2.4	

道路種別	路線名	除雪区分	除雪区間		延長	備考
			起点	終点		
一般県道	尾上日沼線	1種	平川市尾上	同市日沼	4.6	
	小友板柳停車場線	1〃	弘前市貝沢	同市種市	2.8	
	久渡寺新寺町線	1〃	弘前市久渡寺	同市新寺町	6.5	
	石川土手町線	1〃	弘前市石川	同市土手町	8.4	
	松木平撫牛子停車場線	1〃	弘前市撫牛子	同市外崎	4.3	
	関ケ平五代線	1〃	弘前市相馬	同市五代	7.7	
	桔梗野富田線	1〃	弘前市樹木	同市富田	1.8	
	常磐新山線	1〃	藤崎町若松	田舎館村大根子	4.0	
	前坂藤崎線	1〃	弘前市前坂	藤崎町矢沢	7.2	
	浪岡北中野黒石線	1〃	黒石市竹鼻	同市野添	4.4	
	畑中竹鼻線	1〃	田舎館村畑中	同村前田屋敷	2.0	
	五林平藤崎線	1〃	藤崎町俵舛	同町藤崎	4.3	
	蔵館大鰐線	1〃	大鰐町蔵館	同町宿川原	3.6	
	碇ヶ関大鰐停車場線	1〃	大鰐町虹貝	同町島田新田	9.0	
	町居平賀停車場線	1〃	平川市町居	同市本町	2.3	
	川部停車場線	1〃	田舎館村川部	田舎館村川部	0.5	
	石川百田線	1〃	弘前市石川	同市百田	13.7	
	弘前田舎館黒石線	1〃	弘前市高崎	黒石市豊岡	11.4	
	浪岡藤崎線	1〃	青森市下十川	藤崎町矢沢	5.5	
計	30路線				136.4	1種 136.4 2種 0.0

三八地域県民局地域整備部

（単位：km）

道路種別	路線名	除雪区分	除雪区間		延長	備考
			起点	終点		
一般国道	104号	1種	三戸町大清水	田子町県境	32.7	
	340号	1〃	南郷区県境	八戸市柏崎	18.8	
	454号	1〃	八戸市内舟渡	新郷村金ヶ沢	27.5	
	〃	2〃	新郷村金ヶ沢	同村羽井内	8.2	
計	3路線				87.2	1種 79.0 2種 8.2
主要地方道	八戸階上線	1種	八戸市柏崎	階上町道仏	25.4	
	八戸野辺地線	1〃	八戸市河原木	同市市川町	8.9	
	八戸大野線	1〃	八戸市三日町	階上町県境	19.1	
	橋向五戸線	1〃	八戸市市川	五戸町中道	18.1	
	八戸百石線	1〃	八戸市内舟渡	同市市川町	11.2	
	八戸三沢線	1〃	八戸市田面木	同市尻内町	2.4	
	〃	1〃	八戸市尻内町	五戸町郡界	7.7	
	本八戸停車場線	1〃	八戸市内丸	同市三日町	0.7	
	八戸環状線	1〃	八戸市市川	同市和野前山	3.9	
	〃	1〃	八戸市田面木	同市中居林	4.6	
	〃	1〃	八戸市田向	同市白銀	4.1	
	軽米名川線	1〃	八戸市南郷区県境	南部町剣吉	13.8	
	十和田三戸線	2〃	新郷村金ヶ沢	三戸町文治屋敷	14.2	
	〃	1〃	三戸町文治屋敷	同町川守田	4.6	
計	10路線				138.7	1種 124.5 2種 14.2
一般県道	櫛引上名久井三戸線	1種	南部町高瀬	同町諏訪ノ平	0.4	
	島守八戸線	1〃	八戸市南郷区島守	八戸市中居林	11.3	
	差波新井田線	1〃	八戸市差波	同市新井田	6.7	
	市川下田停車場線	1〃	八戸市市川町	同市高屋敷	2.3	
	三戸停車場線	1〃	南部町駅前	南部町駅前	0.2	
	剣吉停車場線	1〃	南部町剣吉	同町下斗賀	1.3	
	陸奥市川停車場線	1〃	八戸市市川	八戸市市川	0.3	
	赤石沖田面線	1〃	南部町赤石	同町沖田面	1.0	

道路種別	路線名	除雪区分	除雪区間		延長	備考
			起点	終点		
一般県道	高瀬諏訪ノ平停車場線	1種	南部町高瀬	同町諏訪ノ平	0.4	
	浅水南部線	1〃	五戸町浅水	同町手倉橋	4.8	
	妙売市線	1〃	八戸市妙	同市売市	6.7	
	三戸南部線	1〃	三戸町境野沢	南部町門前	4.7	
計	12路線				40.1	1種 40.1 2種 0

西北地域県民局地域整備部（五所川原）

（単位：km）

道路種別	路線名	除雪区分	除雪区間 起点	除雪区間 終点	延長	備考
一般国道	101号	1種	青森市浪岡大釈迦	つがる市木造越水	30.8	
	339号	1〃	藤崎町ロータリー角	中泊町小泊	68.7	
	〃	1〃	藤崎町林崎	五所川原市姥菟	13.4	
計	2路線				112.9	1種 112.9 2種 0
主要地方道	屏風山内真部線	1種	つがる市牛潟町	五所川原市金木喜良市	14.1	
	鰺ヶ沢蟹田線	1〃	つがる市木造越水	同市磯松	36.2	
	〃	1〃	中泊町今泉	同町郡界	7.5	
	青森五所川原線	1〃	五所川原市影日沢	同市太刀打	6.3	
	弘前柏線	1〃	鶴田町野木	つがる市柏広須	6.9	
	五所川原浪岡線	1〃	五所川原市原子	同市高野	3.6	
	五所川原岩木線	1〃	五所川原市前田野日	弘前市青女子	12.8	
	五所川原金木線	1〃	五所川原市俵元	同市金木町嘉瀬	13.9	
	五所川原黒石線	1〃	五所川原市七ツ舘	板柳町郡界	9.4	
	五所川原車力線	1〃	五所川原市小曲	つがる市車力町	21.6	
計	9路線				132.3	1種 132.3 2種 0
一般県道	五所川原停車場線	1種	五所川原駅前	同市ロータリー	0.2	
	嘉瀬停車場線	1〃	五所川原市金木町嘉瀬	五所川原市金木町嘉瀬	0.1	
	金木停車場線	1〃	五所川原市金木町金木	五所川原市金木町金木	0.4	
	津軽中里停車場線	1〃	中泊町駅前	同町大沢内	2.9	
	小友板柳停車場線	1〃	板柳町板柳	同町板柳駅前	0.5	
	持子沢鶴田線	1〃	五所川原市持子沢	鶴田町鶴田	7.0	
	蒔田五所川原線	1〃	五所川原市藻川	同市柏原町	9.1	
	山田鶴田線	1〃	鶴田町妙堂崎	つがる市森田町山田	8.0	
	福山五所川原線	1〃	五所川原市福山	同市鎌谷町	5.8	
	松野木蛯菟線	1〃	五所川原市松野木	同市姥菟	5.2	

道路種別	路線名	除雪区分	除雪区間		延長	備考
			起点	終点		
一般県道	沖飯詰五所川原線	1種	五所川原市 沖飯詰	同市柏原町	4.3	
	神原中里線	1〃	五所川原市 金木町神原	中泊町八幡	5.7	
	喜良市嘉瀬停車場線	1〃	五所川原市 金木町喜良市	同市嘉瀬	2.8	
	五林平藤崎線	2〃	板柳町五林平	藤崎町俵桝	6.3	
	〃	1〃	〃	〃	5.5	BP
	大俵板柳停車場線	2〃	板柳町大俵	同町板柳	4.1	
	林五所川原線	2〃	五所川原市鶴ケ岡	同市長橋	2.7	
	〃	1〃	つがる市出野里	五所川原市藻川	0.3	三好橋
	米山菖蒲川線	1〃	鶴田町廻堰	同町菖蒲川	3.8	
	妙堂崎五所川原線	1〃	つがる市柏広須	同市蓮沼	3.8	
	〃	1〃	鶴田町妙堂崎	つがる市 柏桑野木田	2.3	
	木造停車場線	1〃	つがる市 木造駅前	同市柏広須	3.2	
	菰槌木造線	1〃	つがる市 木造菰槌	同市木造赤根	7.0	
	川除木造線	1〃	つがる市 木造川除	同市木造清水	2.9	
	豊川館岡線	1〃	つがる市 稲垣町豊川	同市木造館岡	5.3	
	越水木造線	1〃	つがる市 木造越水	同市木造有楽町	9.5	
	稲盛千代町山田線	1〃	つがる市柏稲盛	同市森田町山田	5.6	
計	24路線				114.3	1種 101.2 2種 13.1

西北地域県民局地域整備部（鰺ヶ沢道路河川事業所）

（単位：km）

道路種別	路線名	除雪区分	除雪区間		延長	備考
			起点	終点		
一般国道	101号	1種	鰺ヶ沢町郡界	県境	76.6	
計	1路線				76.6	1種 76.6 2種 0.0
主要地方道	弘前岳鰺ヶ沢線	2種	鰺ヶ沢町郡界	同町松代町	8.1	
	〃	1〃	鰺ヶ沢町松代町	同町赤石町	19.4	
	弘前鰺ヶ沢線	1〃	弘前市十腰内	鰺ヶ沢町 南浮田町	9.4	
計	2路線				36.9	1種 28.8 2種 8.1
一般県道	鰺ヶ沢停車場線	2種	鰺ヶ沢町舞戸町	同町田中町	0.5	
	松代町陸奥赤石停車場線	2〃	鰺ヶ沢町小森町	同町赤石町	9.1	
計	2路線				9.6	1種 0.0 2種 9.6

上北地域県民局地域整備部

（単位：km）

道路種別	路線名	除雪区分	除雪区間		延長	備考
			起点	終点		
一般国道	102号	1種	十和田市子ノ口	同市野崎	42.0	
	103号	1〃	十和田市子ノ口	同市休屋	9.1	
	279号	1〃	野辺地町 松野木平	横浜町郡界	39.2	
	338号	1〃	六ヶ所村泊	おいらせ町 苗振谷地	62.8	
	〃	1〃	六ヶ所村大川目	同村新納屋	14.5	
	〃	1〃	六ヶ所村泊焼山	六ヶ所村泊焼山	0.1	
	〃	1〃	六ヶ所村出戸	六ヶ所村出戸	0.1	
	394号	2〃	六ヶ所村平沼	東北町乙供	18.0	
	〃	1〃	東北町乙供	七戸町影津内	12.8	
	〃	2〃	七戸町影津内	同町上田	6.1	
計	5路線				204.7	1種 180.6 2種 24.1
主要地方道	八戸野辺地線	1種	おいらせ町間木	東北町石坂	39.5	
	三沢十和田線	1〃	三沢市四川目	十和田市洞内	24.9	
	十和田三戸線	1〃	十和田市元町	同市平山	12.8	
	〃	2〃	十和田市平山	同市指久保	4.9	
	野辺地六ヶ所線	1〃	野辺地町木明	六ヶ所村平沼	18.2	
	東北横浜線	2〃	六ヶ所村 室ノ久保	同村弥栄平	3.2	
	三沢七戸線	2〃	三沢市古間木	六戸町岡沼	5.9	
	〃	1〃	東北町戸舘	七戸町本町	3.3	
	横浜六ヶ所線	2〃	六ヶ所村二又	同村尾鮫	8.6	
	八戸三沢線	1〃	六戸町米沢	同町大曲	12.3	
計	8路線				133.6	1種 111.0 2種 22.6
一般県道	五戸六戸線	1種	六戸町上吉田	同町犬落瀬	0.3	
	五戸下田停車場線	1〃	おいらせ町下境	同町三田	1.6	
	七戸上北町停車場線	1〃	東北町戸舘	同町上野	8.1	
	下田停車場線	1〃	おいらせ町境町	同町下田	1.7	

道路種別	路線名	除雪区分	除雪区間		延長	備考
			起点	終点		
一般県道	乙供停車場中野線	1種	東北町乙供	七戸町中野	7.2	
	野辺地停車場線	1〃	野辺地町野辺地	野辺地町野辺地	0.4	
	野辺地港線	2〃	野辺地町 御手洗頭	野辺地町 御手洗頭	0.2	
	市川下田停車場線	1〃	45号交差点	おいらせ町三田	0.7	
	戸来十和田線	1〃	十和田市藤島	同市穂並町	4.4	
	上野十和田線	1〃	東北町上野	十和田市下平	12.9	
	中野渡十和田線	1〃	十和田市中ノ渡	同市吾郷	8.0	
	尾鮫有戸停車場線	1〃	六ヶ所村尾鮫	同村弥栄平	6.0	
	〃	2〃	六ヶ所村 室ノ久保	野辺地町有戸	9.0	
	野辺地 野辺地停車場線	2〃	野辺地町新町裏	同町小中野	1.5	
	後平青森線	1〃	七戸町後平	同町北天間舘	5.4	
	馬門野辺地線	1〃	野辺地町野辺地	同町馬門	3.6	
計	15路線				71.0	1種 60.3 2種 10.7

下北地域県民局地域整備部

（単位：km）

道路種別	路線名	除雪区分	除雪区間 起点	除雪区間 終点	延長	備考
一般国道	279号	1種	大間町大間	むつ市境川	70.6	
	〃	1〃	むつ市女館	同市金曲	3.6	
	338号	1〃	大間町大間	佐井村佐井	13.2	
	〃	2〃	佐井村佐井	同村磯谷	6.1	
	〃	1〃	むつ市 脇野沢本村	東通村白糠	74.1	
計	2路線				167.6	1種 161.5 2種 6.1
主要地方道	川内佐井線	2種	むつ市川内	同町湯野川	19.1	
	むつ尻屋崎線	1〃	むつ市横迎町	東通村尻屋	25.2	
	むつ尻屋崎線	1〃	東通村岩屋	東通村尻屋	3.0	BP
	むつ恐山 公園大畑線	2〃	むつ市 大畑町奥薬研	同市大畑町新町	12.1	
	〃	2〃	むつ市金曲	同市小川町	1.1	
計	3路線				60.5	1種 28.2 2種 32.3
一般県道	赤川停車場線	1種	むつ市赤川	むつ市赤川	0.8	
	下北停車場線	1〃	むつ市下北町	同市中央二丁目	1.3	
	田名部停車場線	1〃	むつ市田名部	むつ市田名部	0.3	
	大畑停車場線	1〃	むつ市 大畑町大畑	むつ市 大畑町大畑	0.5	
	赤川下北停車場線	1〃	むつ市 大曲三丁目	同市下北町	4.6	
	海老川新町線	1〃	むつ市下北町	同市新町	2.4	
計	6路線				9.9	1種 9.9 2種 0.0

(3) 緊急確保路線図

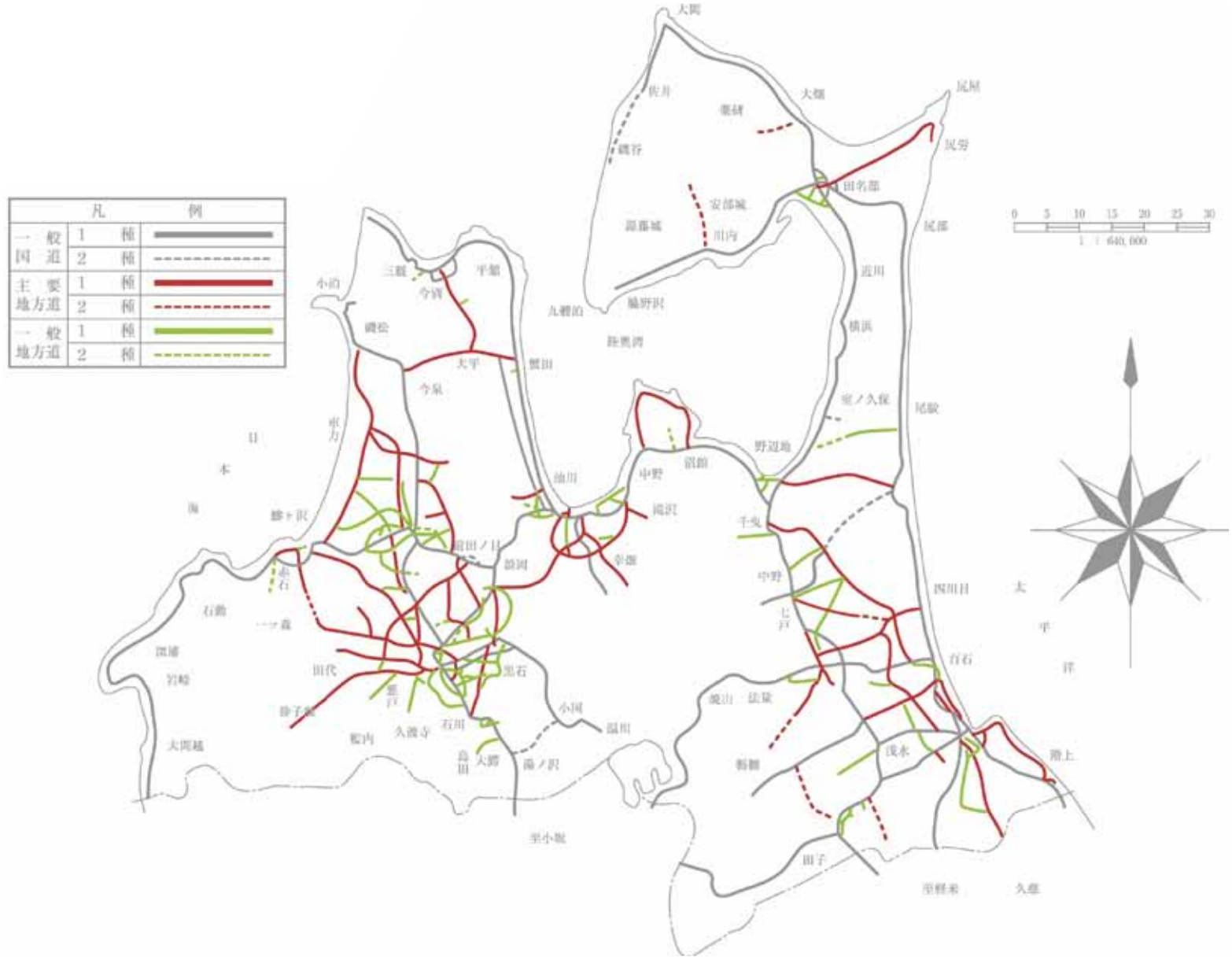
凡例
一般国道 1種
2種
主要地方道 1種
2種
一般地方道 1種
2種
0 5 10 15 20 25 30
1 : 640,000
大岡
佐井
大畑
尻屋
尻労
田名部
安部城
川内
尻部
近川
横浜
室ノ久保
尾駮
野辺地
沼館
中野
滝沢
千曳
中野
七戸
四川目
百石
浅水
階上
田子
至軽米
久慈
小泊
三厩
今別
平舘
磯松
大平
今泉
蟹田
油川
幸畑
鯵ヶ沢
石動
一ッ森
田代
黒石
小国
温川
大鰐
湯ノ沢
至小坂
大間越
岩崎
日本海
太平洋

５－２－１　火 山 の 状 況

◎青森県の活火山

活火山は、火山噴火予知連絡会により「概ね過去 1 万年以内に噴火した火山及び現在活発な噴気活動のある火山」と定義され、全国で 111 の活火山があり、青森県には、恐山、岩木山、八甲田山、十和田の 4 活火山がある（2017 年 10 月現在）。

さらに、「火山防災のために監視・観測体制の充実等の必要がある火山」として 50 火山が火山噴火予知連絡会によって選定されている。これらの火山に対して、気象庁では、地震計、傾斜計、空振計、GNSS 観測装置、監視カメラ等の観測施設を整備し、関係機関（大学等研究機関や自治体・防災機関）からのデータ提供も受け、24 時間体制で常時観測・監視している（常時観測火山）。青森県では、岩木山、八甲田山、十和田が常時観測火山となっている（2017 年 10 月現在）。

【青森県の活火山】

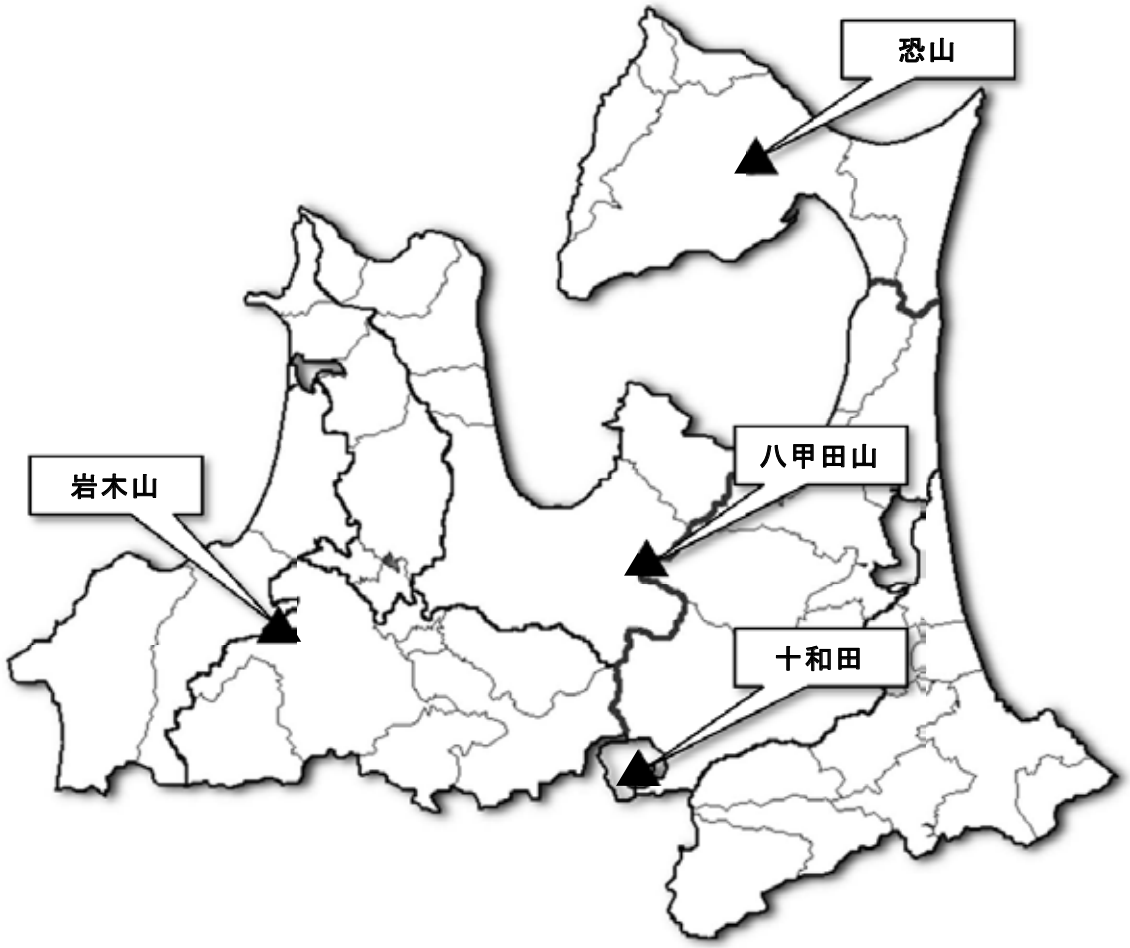

◎主な火山災害

大きな噴石	爆発的な噴火によって火口から吹き飛ばされる直径約 50cm 以上の大きな岩石等は、風の影響を受けずに火口から弾道を描いて飛散して短時間で落下する現象で、建物の屋根を打ち破るほどの破壊力を持っている。被害は火口周辺の概ね 2～4km 以内に限られるが、過去、大きな噴石の飛散で登山者等が死傷したり建造物が破壊される災害が発生しており、噴火警報等を活用した事前の入山規制や避難が必要である。
火砕流	高温の火山灰や岩塊、空気や水蒸気が一体となって急速に山体を流下する現象で、規模の大きな噴煙柱や溶岩ドームの崩壊などにより発生する。大規模な場合は地形の起伏にかかわらず広範囲に広がり、通過域を焼失、埋没させ、破壊力が大きく極めて恐ろしい火山現象である。流下速度は時速数十 km から百数十 km、温度は数百℃にも達する。火砕流から身を守ることは不可能で、噴火警報等を活用した事前の避難が必要である。
融雪型火山泥流	積雪期の火山において噴火に伴う火砕流等の熱によって斜面の雪が融かされて大量の水が発生し、周辺の土砂や岩石を巻き込みながら高速で流下する現象。流下速度は時速 60km を超えることもあり、谷筋や沢沿いをはるか遠方まで一気に流下し、広範囲の建物、道路、農耕地が破壊され埋没する等、大規模な災害を引き起こしやすい。積雪期の噴火時等には融雪型火山泥流の発生を確認する前にあらかじめ避難が必要である。
溶岩流	マグマが火口から噴出して高温の液体のまま地表を流れ下る現象。通過域の建物、道路、農耕地、森林、集落を焼失、埋没させて完全に不毛の地と化す。地形や溶岩の温度・組成にもよるが、流下速度は比較的遅く基本的に人の足による避難が可能。
小さな噴石・ 火山灰	噴火により噴出した小さな固形物のうち直径 2mm 以上のものを小さな噴石（火山れき）、直径 2mm 以下のものを火山灰といい、粒径が小さいほど火口から遠くまで風に流されて降下する。 小さな噴石は、火口から 10km 以上遠方まで風に流されて降下する場合もあるが、噴出してから地面に降下するまでに数分～十数分かかることから、火山の風下側で爆発的噴火に気付いたら屋内等に退避することで小さな噴石から身を守ることができる。 火山灰は、時には数十 km から数百 km 以上運ばれて広域に降下・堆積し、農作物の被害、交通麻痺、家屋倒壊、航空機のエンジントラブルなど広く社会生活に深刻な影響を及ぼす。
火山ガス	火山地域ではマグマに溶けている水蒸気や二酸化炭素、二酸化硫黄、硫化水素などの様々な成分が、気体となって放出される。ガスの成分によっては人体に悪影響を及ぼし、過去に死亡事故も発生している。
火山噴火に伴う堆積物による土石流や泥流	火山噴火により噴出された岩石や火山灰が堆積しているところに大雨が降ると土石流や泥流が発生しやすくなる。火山灰が積もったところでは、数ミリ程度の雨でも発生することがある。これらの土石流や泥流は、高速で斜面を流れ下り、下流に大きな被害をもたらす。

◎青森県の活火山における概要及び噴火活動史など

恐　山

北緯 41° 16′ 43″　東経 141° 07′ 12″　　標高 878m　(釜臥山(かまふせやま))(三角点)

◎概要

恐山は，流紋岩・デイサイト・安山岩からなる成層火山で、朝比奈岳、円山、大尽山等の小型火山や溶岩ドームからなる外輪山に囲まれた直径約 3 km のカルデラを伴う。恐山の活動は、約 146 万年前～約 68 万年前の外輪山を形成した活動と、約 48 万年前以降のカルデラ付近を中心として火砕流及び降下火砕物を噴出した活動に大別される(小林・他，2011)。カルデラ内北部には、約 8 万年前までに形成された火砕丘、溶岩ドーム群(剣山等)が分布する(荒川・他，2008)。宇曽利山湖(恐山湖)のほとりには噴気孔や温泉が多い。安山岩・デイサイトの SiO_2 量は 58.0～64.8wt.%である。なお、流紋岩の分析値は報告されていない。

◎噴火活動史

・過去 1 万年間の噴火活動

最近 1 万年間の活動を示す堆積物は見つかっていない(青木,1990;桑原・山崎,2001)。

ただし、地熱・噴気活動が盛んであり、ごく小規模な水蒸気噴火を起こしていた可能性はある。堆積物から確認できる最新の噴火は約 2 万年前に起こった水蒸気噴火(鬼石テフラ)である(荒川・他,2008)。

天明九年(1789 年)正月に刊行された『東北旅行談』巻之五には、「一陽の火おこり猛々焔々と燃え上がり」との記事があり、間欠的な噴気を示している可能性が高い(林,2009)。

・有史以降の火山活動

年代	現象	活動経過・被害状況等
1993(平成 5)年	地震群発	2 月 5 日～11 日。5 日むつ測候所で震度 2。山頂の西約 10km。

恐山の概要及び噴火活動史は「日本活火山総覧（第 4 版)」より引用

岩木山 （常時観測火山）

北緯 40° 39′ 21″　東経 140° 18′ 11″　　標高 1,625m　（岩木山）（三角点）

◎概要

安山岩の成層火山。主成層火山は緩傾斜の裾野と急峻な山体上部とからなる。頂上部に直径 800m の破壊された火口があり、それを埋めて現在の岩木山山頂など 2 個の溶岩ドームを生じた。西・南麓に 3 個の側火山があり、山頂部や山腹斜面に多数の爆裂火口がある。山頂北東側の赤倉沢の馬蹄形火口は大規模な山体崩壊の跡で、北東山麓の岩屑なだれ堆積物には多数の流れ山地形がある。有史以降の噴火は水蒸気噴火。泥流を生じやすい。北東約 10 kmの一帯でしばしば地震群発。構成岩石の SiO_2 量は 54.9～63.7wt.%である。

◎噴火活動史

・過去 1 万年間の噴火活動

1600 年以前については噴火を網羅しきれておらず、歴史時代以前の活動については不明な点が多いが、山頂を構成する溶岩ドームは 1 万年より新しいと考えられる。

噴火年代	噴火場所	噴火様式	主な現象・マグマ噴出量
10ka	鳥海山	マグマ噴火	溶岩ドーム
6ka		マグマ噴火	火砕物降下
6ka？	岩木山山頂部	マグマ噴火	溶岩ドーム
3ka		マグマ噴火	火砕物降下
3ka？	岩木山山頂部	マグマ噴火	溶岩ドーム
3ka？	岩木山山頂部	マグマ噴火	溶岩ドーム
3←→2ka	鳥ノ海火口付近	マグマ噴火	溶岩ドーム

※噴火イベントの年代、噴火場所、噴火様式等については、(国研) 産業技術総合研究所の活火山データベース(工藤・星住,2006-)を参考に、文献の追記を行った。なお、年代は暦年代で示す。表中の「ka」は「1000 年前」を意味し、西暦 2000 年を 0 ka として示した。

A←→B：A 年から B 年までの間のどこかで起こった噴火イベント

A？：A 年に起こったらしいが、ほかの年代の可能性もある噴火イベント

・有史以降の火山活動（▲は噴火年を示す）

年代	現象	活動経過・被害状況等
1571(元亀 2)年	火山活動？	2 月 15 日～17 日。発光。
▲1600(慶長 5)年	中規模:水蒸気噴火、(泥流発生)	2 月 22 日、7 月 23 日。火砕物降下、泥流。噴火場所は鳥の海火口。 2 月 22 日火砕物降下、泥流。鳥の海火口爆発、噴石砂。地震、降灰。 7 月 23 日火砕物降下、泥流。地震、降灰。(VEI3)
1605(慶長 10)年	火山活動？	4 月 10 日。発光。
▲1618(元和 4)年	水蒸気噴火?	1 月 31 日。火砕物降下。降灰。
1672(寛文 12)年	地震	6 月 27 日、7 月 28 日。地震による山崩れ。
1686(貞享 3)年	火山活動？	3 月 23 日。発光。
1770(明和 7)年	火山活動？	2 月 3 日。鳴動、発光。
▲1782～83(天明 2～3)年	水蒸気噴火	11 月～6 月。火砕物降下。噴火場所は鳥海山頂部火口列。鳴動、噴石砂、新火口生成。
▲1845(弘化 2)年	水蒸気噴火?	4 月 4 日。噴煙、硫黄噴出。噴火場所は鳥の海火口？
▲1863(文久 3)年	小規模:水蒸気噴火	3 月 23 日。火砕物降下。噴石。(VEI1)
1970(昭和 45)年	地震・温泉異常、噴気	1 月 9 日。鶴田町付近 M4.6。岳温泉で温度上昇、立木の一部枯死。

1972～73（昭和47～48)年	地震	11月5日～8月。北東麓、最大M4.1。
1976(昭和51)年	地震	10月6日。山麓の岳温泉で13：00 頃地鳴り。
1977(昭和52)年	地震	7月10日。6：30から約30分間東山麓で地鳴りを伴う地震群発、有感地震の最多地域は岩木山の東約 7km の弘前市裾野。最大震度は3～4。最大M4.4。
1978(昭和53)年	噴気	5月6日。赤倉沢で活発な噴気活動を発見。
1985(昭和60)年	地震	11月。北東山麓で地震多発、最大M3.6。
1986(昭和61)年	地震	3月2日。南西山麓で地震多発、最大M4.5。

※噴火イベントの年代、噴火場所、噴火様式等については、(国研)産業技術総合研究所の活火山データベース(工藤・星住,2006-)を参考に、文献の追記を行った。

岩木山の概要及び噴火活動史は「日本活火山総覧（第4版)」より引用

◎観測点配置図



岩木山　観測点配置図
小さな白丸（○）は気象庁
小さな黒丸（●）は気象庁以外の機関
（弘）：弘前大学



岩木山　GNSS観測点配置図
小さな白丸（○）は気象庁
小さな黒丸（●）は気象庁以外の機関
（国）：国土地理院

◎岩木山の噴火警戒レベルに対応した防災対応の図

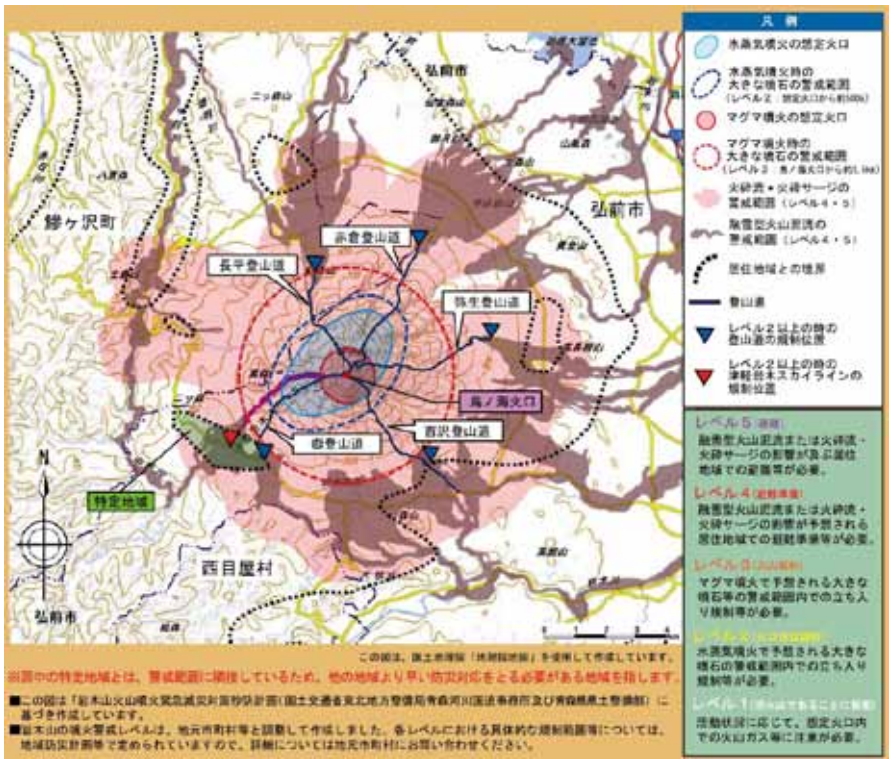

◎岩木山の噴火警戒レベル

種別	名称	対象範囲	レベル（キーワード）	火山活動の状況	住民等の行動及び登山者・入山者等への対応	想定される現象等
特別警報	噴火警報（居住地域）	居住地域及びそれより火口側	5（避難）	居住地域に重大な被害を及ぼす噴火が発生、あるいは切迫している状態にある。	危険な居住地域からの避難等が必要。	●融雪型火山泥流または火砕流・火砕サージが発生、あるいは切迫している。 ●噴火の規模や位置が特定できない場合に、融雪型火山泥流または火砕流・火砕サージの可能性がある。 過去事例 事例なし
			4（避難準備）	居住地域に重大な被害を及ぼす噴火が発生すると予想される（可能性が高まっている）。	警戒が必要な居住地域での避難準備等が必要。要配慮者及び特定地域の避難等が必要。	●融雪型火山泥流または火砕流・火砕サージを伴う噴火が予想される。 過去事例 事例なし
警報	噴火警報（火口周辺）	火口から居住地域近くまで	3（入山規制）	居住地域の近くまで重大な影響を及ぼす（この範囲に入った場合には生命に危険が及ぶ）噴火が発生、あるいは発生すると予想される。	住民は通常の生活。火口から居住地域近くまでの範囲への立入規制等。状況に応じて要配慮者の避難準備、特定地域の避難等が必要。	●マグマ噴火の発生が予想される。 ●融雪型火山泥流及び火砕流・火砕サージが予想されない噴火の発生。 過去事例 1600年の噴火：噴石、火砕流、泥流 1618年の噴火：降灰 1782年冬～83年春の噴火：噴煙、噴石、火口列生成 1845年の噴火：噴煙・硫黄湧出 1863年の噴火：噴石
		火口周辺	2（火口周辺規制）	火口周辺に影響を及ぼす（この範囲に入った場合には生命に危険が及ぶ）噴火が発生、あるいは発生すると予想される。	住民は通常の生活。火口周辺への立入規制等。状況に応じて特定地域の避難準備等が必要。	●水蒸気噴火の発生が予想される。 過去事例 1978年の活動：赤倉沢で噴気活発化
予報	噴火予報	火口内等	1（活火山であることに留意）	火山活動は静穏。火山活動の状態によって、火口内で火山灰の噴出等が見られる（この範囲に入った場合には生命に危険が及ぶ）。	状況に応じて火口内への立入規制等。	●火口内での少量の噴気・火山ガス等の発生。

※　特定地域とは、警戒範囲に隣接している弘前市常盤野町会を指す。噴石、火砕流・火砕サージ、融雪型火山泥流で避難道路などが通行不能となるおそれがある区域では、早期避難等が必要。
※　火口とは、岩木山火山噴火緊急減災対策砂防計画で想定された火口をいう。

◎岩木山の噴火警戒レベル判定基準

平成 28 年 7 月 26 日現在

レベル	当該レベルへの引き上げの基準	当該レベルからの引き下げの基準
5	【規模や位置が特定できない噴火が発生し、居住地域に重大な被害を及ぼすことが予想される】 ・噴火の規模や位置が特定できない場合に、融雪型火山泥流または火砕流・火砕サージの可能性がある	居住地域への影響の可能井が低くなった場合 積雪の状況で融雪型火山泥流のおそれがある場合はレベル４、その他はレベル３に引き下げる
	【居住地域に重大な被害を及ぼす噴火が発生あるいは切迫】 ・融雪型火山泥流または火砕流・火砕サージが発生、あるいは切迫している場合	同上
4	【居住地域に重大な被害を及ぼす噴火の可能性】 ・噴火規模の拡大などにより融雪型火山泥流または火砕流・火砕サージの可能性が出てきた場合（レベル３からの引き上げ、急速に変化している場合はレベル５に引き上げを検討）	左記の基準となる現象が終息、または発生の可能性が低くなった場合
3	【居住地域の近くまで重大な影響を及ぼす噴火が発生、あるいは噴火の可能性】 ＜噴火前＞ （次のいずれかが観測された場合） ・火山性微動の増加（レベル２の基準よりも振幅が大きいあるいは継続時間が長い） ・火山性地震の急増、規模増大（レベル２の基準よりも回数が多い） ・山体の膨張を示す明瞭な地殻変動 ・表面現象の増大（噴気、地熱域等） ＜噴火後＞ ・火口上 500m 以上の噴煙または噴石の到達範囲が火口の縁から 500m を超える場合 ・視界不良等で噴火の状況が確認できない場合で、松代白沢観測点で噴火に伴うと推定される空振が観測された場合	判定基準のいずれの項目も基準以下となり、再び基準以上になる可能性が低くなった場合 なお、レベル２に下げた後に活発化傾向に転じたことがわかった場合は、レベル３に上げる基準に達していなくてもレベル３に戻す
2	【火口周辺に影響を及ぼす噴火が発生、あるいは噴火の可能性】 ＜噴火前＞ （次のいずれかが観測された場合） ・火山性地震の増加（地震回数が 20 回／24 時間以上） ただし、低周波地震を含む場合は基準未満でも検討 ・火山性微動の発生 ・上記基準には達しない程度の火山性地震が増加し、それと同時に山体の膨張を示すわずかな地殻変動が観測された場合 ・顕著な表面現象の発現（噴気、地熱域等） ＜噴火後＞ ・小規模の噴火が確認された場合（事後の確認を含む）	判定基準のいずれの項目も基準以下となり、再び基準以上になる可能性が低くなった場合 なお、レベル１に下げた後に活発化傾向に転じたことがわかった場合は、レベル２に上げる基準に達していなくてもレベル２に戻す

・「融雪型火山泥流の可能性」は積雪量と噴火の影響の範囲を勘案して判断する。
・ここでいう「大きな噴石」とは、風の影響を受けずに弾道を描いて飛散するものとする。
・これまで観測されたことのないような観測データの変化があった場合や新たな観測データや知見が得られた場合はそれらを加味して評価した上でレベルを判断することもある。
・火山の状況によっては、異常が観測されずに噴火する場合もあり、レベルの発表が必ずしも段階を追って引き上げるとは限らない（引き下げるときも同様）。
・以上の判定基準は、現時点での知見や監視体制を踏まえたものであり、今後随時見直しをしていくこととする。

八甲田山 （常時観測火山）

北緯 40° 39′ 32″　東経 140° 52′ 38″　　標高 1,585m　（大岳）（三角点・八甲田山）

◎概要

少なくとも 17 以上の成層火山や溶岩ドームからなり、南北 2 群に区分される。北群は北八甲田火山群、南群は南八甲田火山群と呼ばれる。それぞれの活動時期は、前者が約 40 万年前～現在、後者が約 110～30 万年前である（工藤・他,2004；宝田・村岡,2004)。南群・北群の諸火山は主に玄武岩～安山岩、一部がデイサイトで構成され、全岩 SiO_2 量は 49.4～63.2wt.%である（佐々木・他,1985,1986,1987)。北八甲田火山群の最高峰である大岳南西山麓の酸ヶ湯～地獄沼付近には噴気孔が点在する。北八甲田火山群の直下～北東には、約 100～40 万年前に発生した複数回の大規模火砕流噴火（デイサイト～流紋岩質）によって形成された直径約 9 km の八甲田カルデラが存在する（工藤・他,2006)。

◎噴火活動史

・過去 1 万年間の噴火活動

最近 6000 年間に北八甲田火山群で少なくとも 8 回の噴火活動があり、水蒸気噴火やブルカノ式噴火が発生した。8 回の活動のうち、4 回が大岳山頂部、1 回がおそらく大岳からの噴火、最新の 3 回は大岳南西麓の地獄沼での噴火である(工藤・他,2000,2003)。地獄沼では、西暦 915 年の十和田 a 火山灰(To-a)の堆積以降の 13～14 世紀に 1 回、15～17 世紀に 2 回の水蒸気噴火が発生している(工藤・他,2000)。

噴火年代	噴火場所	噴火様式	主な現象・マグマ噴出量
4.8ka	大岳山頂	マグマ噴火→ 水蒸気噴火→ マグマ噴火	Hk-5：火砕物降下。 マグマ噴出量:0.002 DRE km^3
4.2ka	大岳山頂	水蒸気噴火→ マグマ噴火	Hk-4：火砕物降下。 マグマ噴出量:0.003 DRE km^3
3.1ka	大岳山頂	マグマ噴火	Hk-3：火砕物降下。 マグマ噴出量：0.0001 DRE km^3
2ka	大岳山頂	水蒸気噴火	Hk-2：火砕物降下。
1.5ka	大岳山頂	水蒸気噴火	Hk-1：火砕物降下。
0.7←→0.6ka	地獄沼	水蒸気噴火	Hk-J3：火砕物降下。
0.6←→0.4ka	地獄沼	水蒸気噴火	Hk-J2：火砕物降下。
0.6←→0.4ka	地獄沼	水蒸気噴火	Hk-J1：火砕物降下。

※噴火イベントの年代、噴火場所、噴火様式等については、(国研）産業技術総合研究所の活火山データベース(工藤・星住,2006-)を参考に、文献の追記を行った。なお、年代は暦年代で示す。表中の「ka」は「1000 年前」を意味し、西暦 2000 年を 0 ka として示した。

A←→B：A 年から B 年までの間のどこかで起こった噴火イベント

・有史以降の火山活動

年代	現象	活動経過・被害状況等
1986(昭和 61)年	地震	北西山麓で地震多発。8 月 10 日～12 日。 最大は 10 日 17:50、M4.8、八甲田温泉、酸ヶ湯(すかゆ)等で有感、萱野茶屋等で軽微な被害。
1997(平成 9)年	火山ガス	7 月 12 日。北東山麓の田代平で、窪地内に滞留していた炭酸ガスにより、レンジャー訓練中の陸上自衛隊員 3 名が死亡。
2010(平成 22)年	火山ガス	6 月 20 日。酸ヶ湯付近で、火山性ガス(硫化水素)によって、山菜採りの女子中学生が死亡。

2011(平成23)年	地震	3月～　東北地方太平洋沖地震（3月 11 日）以降、八甲田山周辺で地震が増加した状態で経過。
2013(平成25)年	地震・地殻変動	2月以降、大岳山頂直下付近等で微小な火山性地震が増加。 2月頃～10月頃山体の膨張を示す地殻変動。

八甲田山の概要及び噴火活動史は「日本活火山総覧（第4版)」より引用

◎観測点配置図

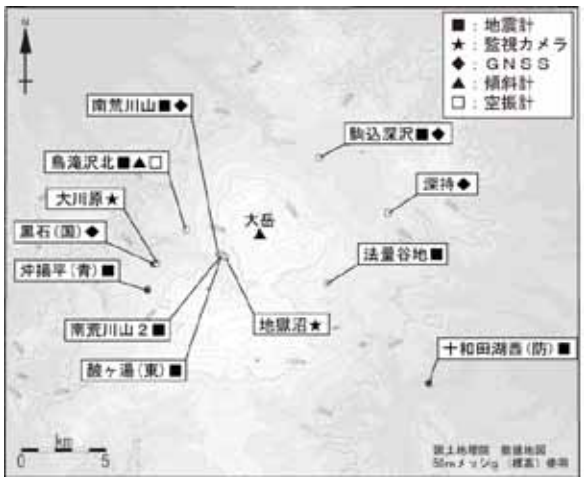

八甲田山　観測点配置図
小さな白丸（○）は気象庁
小さな黒丸（●）は気象庁以外の機関
（国）：国土地理院
（東）：東北大学
（防）：防災科学技術研究所
（青）：青森県

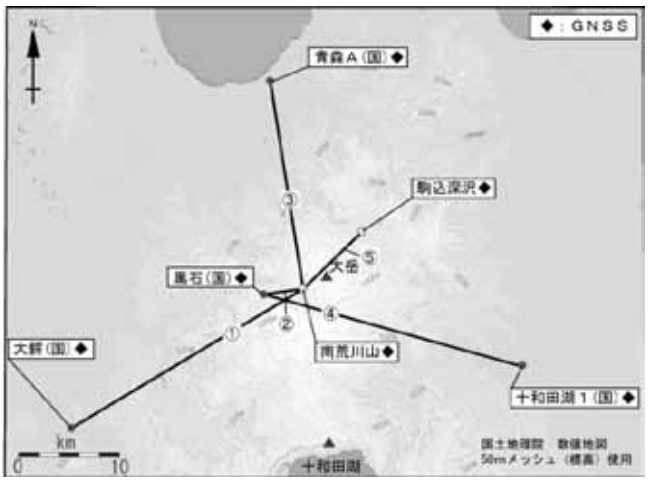

八甲田山　GNSS 観測点配置図
小さな白丸（○）は気象庁
小さな黒丸（●）は気象庁以外の機関
（国）：国土地理院

十和田 （常時観測火山）

北緯 40° 27′ 34″　東経 140° 54′ 36″　標高　690m　（御倉山）（三角点・小倉山）
北緯 40° 30′ 37″　東経 140° 52′ 48″　標高 1,011m　（御鼻部山）（三角点・膳棚）

◎概要

先カルデラ成層火山群、十和田カルデラ、後カルデラ成層火山・溶岩ドームからなる。約 20 万年前から活動を開始し、玄武岩質安山岩～デイサイト質の度重なる溶岩の流出と爆発的噴火によって先カルデラ成層火山群が形成された。その後、約 5 万 5 千年前頃からカルデラ形成期に入り、それまでより規模の大きなプリニー式・マグマ水蒸気噴火を繰り返すようになった。比較的規模の大きな火砕流噴火は少なくとも 3 回発生した。約 5 万 5 千年前には安山岩～デイサイト質の奥瀬火砕流、約 3 万 6 千年前には流紋岩質の大不動火砕流、約 1 万 5 千年前にはデイサイト～流紋岩質の八戸火砕流が発生し、これらの噴火の結果、直径約 11 ㎞の十和田カルデラが形成された。後カルデラ期では、約 1 万 5 千年～1 万 2 千年前の間に、カルデラ内南部において断続的な溶岩の流出と爆発的噴火が発生し、小型の玄武岩質安山岩～安山岩質成層火山(五色岩火山)が形成された。その後、主にデイサイト～流紋岩マグマの活動へと移行し、西暦 915 年までの間に少なくとも 8 回の爆発的噴火を行い、五色岩火山の山頂部に直径 3 ㎞の中湖火口（現在 2 つの半島に囲まれている中湖(なかのうみ)）が形成された(Hayakawa,1985;松山・大池,1986;中川・他,1986;工藤・佐々木,2007;工藤,2008,2010a)。また、後カルデラ期においては、御倉山(おぐらやま)溶岩ドームと御門石(みかどいし)溶岩ドームが形成された。御倉山溶岩ドームは、約 7600 年前に五色岩火山北東山腹で発生したマグマ水蒸気噴火に引き続いて形成された(工藤,2010a)。御門石溶岩ドームは、大部分が湖中に没しているため、その形成時期については未詳であるが、後カルデラ期を通したマグマ組成の時間変化傾向から、12000 年前～2800 年前の間のいずれかの時期に形成されたと推定されている(工藤,2010b)。構成岩石の SiO_2 量は 51～74wt.%である(Hunter and Blake,1995;工藤,2010a)。

◎噴火活動史

・過去 1 万年間の噴火活動

15000 年前の大規模噴火によって、現在見られる十和田カルデラの原形が形成された。カルデラ形成後、玄武岩質安山岩～安山岩質マグマによる断続的な噴火活動が約 4000 年間にわたって継続し、五色岩火山が形成された。その後、約 11000 年前からはデイサイト～流紋岩マグマの活動が主体となり、現在までに少なくとも 8 回の爆発的噴火が発生した。そのうち約 7600 年前の噴火では、五色岩火山の北東山腹で噴火が発生し、マグマ水蒸気噴火に引き続いて御倉山溶岩ドームが形成された。最新の噴火は、約 1000 年前の平安時代(古文書によると西暦 915 年)に発生し、プリニー式噴火・マグマ水蒸気噴火による降下火砕物・火砕サージの後、火砕流(毛馬内(けまない)火砕流)が発生した(Hayakawa,1985;早川・小山,1998;松浦・他,2004;工藤・佐々木,2007;工藤,2008,2010a;広井・宮本,2010)。

噴火年代	噴火場所	噴火様式	主な現象・マグマ噴出量
10.3ka	五色岩火山	マグマ噴火→マグマ水蒸気噴火？	夏坂スコリア、椛山火山灰：火砕物降下。マグマ噴出量：0.37 DRE km^3。
9.3ka	五色岩火山	マグマ噴火→マグマ水蒸気噴火	南部軽石：火砕物降下→貝守火山灰：火砕物降下・火砕サージ。マグマ噴出量：0.54 DRE km^3。
8.3ka	五色岩火山	マグマ噴火→マグマ水蒸気噴火	小国軽石、中ノ沢火山灰：火砕物降下。マグマ噴出量：0.16 DRE km^3。

7.6ka	御倉山	マグマ水蒸気噴火→マグマ噴火	戸来火山灰：火砕物降下→御倉山溶岩ドーム。 マグマ噴出量：0.29 DRE km^3。
6.2ka	中湖	マグマ噴火→マグマ水蒸気噴火	中掫軽石、金ヶ沢軽石：火砕物降下→宇樽部 火山灰：火砕物降下・火砕サージ。 マグマ噴出量：2.5 DRE km^3。
2.8ka	中湖	マグマ噴火→マグマ水蒸気噴火	迷ヶ平軽石、惣辺火山灰：火砕物降下。 マグマ噴出量：0.35 DRE km^3。

※噴火イベントの年代、噴火場所、噴火様式等については、(国研) 産業技術総合研究所の活火山データベース(工藤・星住,2006-)を参考に、文献の追記を行った。なお、年代は暦年代で示す。表中の「ka」は「1000 年前」を意味し、西暦 2000 年を 0 ka として示した。

・有史以降の火山活動（▲は噴火年を示す）

年代	現象	活動経過・被害状況等
▲915(延喜 14)年	マグマ噴火・マグマ水蒸気噴火(泥流発生)	大湯軽石・火山灰：火砕物降下・火砕サージ→毛馬内火砕流：火砕流、泥流。 噴火場所は中湖。噴火のクライマックスは 8 月 17 日と推定される。 マグマ噴出量は 2.1 DRE km3。(VEI5)

※噴火イベントの年代、噴火場所、噴火様式等については、(国研)産業技術総合研究所の活火山データベース(工藤・星住,2006-)を参考に、文献の追記を行った。

十和田の概要及び噴火活動史は「日本活火山総覧（第 4 版)」より引用

◎観測点配置図



十和田　観測点配置図
小さな白丸（○）は気象庁
小さな黒丸（●）は気象庁以外の機関
（防）：防災科学技術研究所
（青）：青森県



十和田　GNSS 観測点配置図
小さな白丸（○）は気象庁
小さな黒丸（●）は気象庁以外の機関
（国）：国土地理院

５－３－１　流出油防除資機材の保有状況

平成29年４月現在

種類 / 機関名	油処理剤（Ｌ）	油吸着材（ゲル剤）（kg）	油吸着材（吸着マット）（kg、枚又は本）	オイルフェンス（m）	備考
青森県	1,008			200	青森県防災資機材センター
			3,202枚	262	東青地域県民局（水防倉庫）
	1,600	400	5,840枚	975	東青地域県民局（青森港管理所)
			622枚	560	中南地域県民局（水防倉庫）
			1,100枚	292	三八地域県民局（水防倉庫）
	800		1,207kg	880	三八地域県民局（八戸港管理所）
			16,172枚	1,236	西北地域県民局（水防倉庫）
			4,100枚	414	上北地域県民局（水防倉庫）
			108kg		上北地域県民局（むつ小川原港管理所）
			770枚	360	下北地域県民局（水防倉庫）
第二管区海上保安本部	1,980		136kg	300	青森海上保安部
	1,116		237kg	300（Ｂ型）	八戸海上保安部
青森市	400		88kg		
弘前市		ｽﾐﾚｲ43.2	96枚	60	環境管理課
八戸市			570枚	12	新井田川水防センター倉庫
五所川原市			336枚	64	
三沢市			2,700kg	440	
むつ市	2,526		4,550枚	1,300	
つがる市			100枚	150	
平川市		ACﾗｲﾄ10	ｵｲﾙﾏｯﾄ46枚 ｵｲﾙﾊﾝﾀｰ100枚	20	
深浦町		240	500枚	300	
板柳町		ACﾗｲﾄ80	210枚 ﾁｭｰﾌﾞ型30本		
中泊町	226	175	3,538枚	580	
大間町	54		120枚	200	
東通村			288枚		
風間浦村				400	
佐井村				200	
六ヶ所村					
三戸町			120枚		
南部町			252枚	54	
青森地域（事）		ACﾗｲﾄ460	135kg		
弘前地区（事）		ｵｲﾙｸﾘｰﾝ90	800枚		

種類 / 機関名	油処理剤（L）	油吸着材（ゲル剤）（kg）	油吸着材（吸着マット）（kg、枚又は本）	オイルフェンス（m）	備考
八戸地域（事）				300	オイルフェンスは八戸港安全協議会
五所川原地区（事）	100	ACﾗｲﾄ120	1,234枚	154	
十和田地域（事）		ﾊﾟｰﾗｲﾄ120	1,046枚	75	
三沢市消防本部	90	ACﾗｲﾄ34.5 ｽﾉﾑﾛｰﾄﾞ45	310枚		
下北地域（事）	247	ﾊﾟｰﾗｲﾄ0.15 ﾊﾟｰﾗｲﾄ0.45	1,034枚		
つがる市消防本部		51	583枚		
北部上北（事）	197	ﾌｧｲﾔｰﾋﾞｰｽﾞ250 ﾊﾟｰﾗｲﾄ20 ACﾗｲﾄ404	191.8kg	260（B型）	
中部上北（事）		ACﾗｲﾄ710	731枚		
鰺ヶ沢地区（事）	181	320	1,894枚		

５－３－２　海上火災等対策用船舶の状況

平成29年４月現在

機種 / 機関名	消防能力保有船艇（隻）	巡視船艇（隻）	油回収船（隻）	オイルフェンス展張り船（隻）	その他の船艇（隻）	合計（隻）
青森県	1					1
海上自衛隊	4		1	6		11
八戸海上保安部		4				4
八戸地区共同防災組織				1		1
青森海上保安部		3				3
東西オイルターミナル㈱青森油槽所				1		1
（独）石油天然ガス・金属鉱物資源機構むつ小川原石油備蓄基地事務所（むつ小川原石油備蓄㈱）		1	1	1	1	4
東西オイルターミナル㈱八戸油槽所（Ｄ地区）				1		1
合計	5	8	2	10	1	26

５－３－３　青森海上保安部と青森地域広域消防事務組合との業務協定書

海上保安庁と消防庁との間に締結した「海上保安庁の機関と消防機関との業務協定に関する覚書」（昭和43年３月29日）に基づき、船舶の火災について協力し、かつ、円滑に消火活動を行うため、青森海上保安部（以下「海上保安部」という。）と青森地域広域消防事務組合（以下「消防事務組合」という。）との間において、次のとおり協定する。

（協定の区域）

第１条　本協定の区域は、青森港、平舘港及び三厩港港域内並びに青森市、蓬田村、蟹田町、平舘村、今別町及び三厩村地先海域（青森港、平舘及び三厩港港域を除く。）とする。

（消火活動の範囲）

第２条　本協定の区域内の次に掲げる船舶（消防法第２条の「舟」を含む。以下同じ。）の消火活動は、消防事務組合の担任とし、海上保安部は、これに協力するものとする。

⑴　ふ頭（桟橋、ドルフインを含む。）又は岸壁に係留された船舶及び上架中の船舶

⑵　河川における船舶

２　上記以外の船舶の消火活動は、海上保安部の担任とし、消防事務組合は、これに協力するものとする。

（調　　査）

第３条　船舶の火災の原因並びに火災及び消火活動により受けた損害の調査は、次により行うものとする。

⑴　前条第１項の船舶の火災の調査は、両者が協力して行う。

⑵　前条第２項の船舶の火災の調査は、海上保安部が行う。

（情報の交換等）

第４条　海上保安部及び消防事務組合は、法令に定めるもののほか入港船舶の危険物とう載の状況、化学消火剤の備蓄状況等、消火活動上あらかじめ掌握しておくことが必要と認められる資料及び情報について、相互に交換するものとする。

（火災発生の通報）

第５条　海上保安部又は消防事務組合が船舶の火災を知った場合は、相互に直ちに通報するものとする。

（消火の連絡）

第６条　海上保安部又は消防事務組合が単独で船舶の火災の消火に従事したときは、速やかにその経過を相互に連絡するものとする。

（経費の負担）

第７条　船舶の火災の消火活動に要した経費は、出動した機関がそれぞれ負担する。ただし、特に多額の経費を要した場合における当該特別に要した経費の負担は、その都度両者協議の上、定めるものとする。

（地方防災会議等の活用等）

第８条　大型タンカー等の事故の場合における消火活動を効果的に行うため、海上保安部及び消防事務組合は、地方防

災会議等を活用して次の事項につき連絡調整を行うものとする。

⑴ 情報及び資料の交換

⑵ 消火活動要綱の作成

⑶ 必要な器材、器具等の整備計画の作成及びその実施の推進

（火災予防の実施）

第９条　船舶の火災予防に関しては、法の定めるところに従い海上保安部、消防事務組合がそれぞれ実施するものとする。

（合　同　訓　練）

第10条　この協定に基づく消火活動を円滑に実施するため、両者協議の上、所要の合同訓練を行うことができるものとする。

（協　議　事　項）

第11条　この協定書に定めない事項又は疑義の生じた事項については、両者協議して定めるものとする。

附　　則

１　この協定は、昭和57年12月１日から実施する。

２　「青森海上保安部と青森消防機関との業務協定（昭和44年６月23日）」は、廃止する。

昭和57年11月29日

青森海上保安部長　　松　岡　三　郎

青森地域広域消防事務組合

管理者青森市長　　工　藤　　正

５－３－４　八戸海上保安部と八戸地域広域市町村圏事務組合消防本部との業務協定

（目　　的）

第１条　この協定は「海上保安庁の機関と消防機関との業務協定の締結に関する覚書」（昭和43年３月29日）の定めるところに従い八戸港及びその周辺海域における船舶の火災等発生に際し、八戸海上保安部（以下「保安部」という。）及び八戸市消防本部（以下「消防本部」という。）の行なう消防活動等の細部について定めることを目的とする。

（適 用 区 域）

第２条　この協定の適用される区域は、原則として八戸港港域内とする。

（消防活動の基準）

第３条　この協定の区域内にある次に掲げる船舶（消防法第２条の「舟」を含む。以下同じ。）の消防は、消防本部の担任とし、保安部はこれに協力するものとする。

⑴　ふ頭又は岸壁にけい留された船舶及び上架又は入渠中の船舶

⑵　河川における船舶

２　上記以外の船舶の消防は、保安部の担任とし、消防本部はこれに協力するものとする。

（通報及び初動措置）

第４条　保安部又は消防本部が船舶の火災その他港湾の機能維持に支障のある事故の発生を知った場合は、相互に直ちにその旨を通報するとともに第３条に定める消防活動の基準にかかわらず消火活動等の初動措置を講ずるものとする。

（事後の通報）

第５条　保安部又は消防本部が単独で船舶の火災の消火等に従事したときは、相互にすみやかに別紙様式によるてん末を書面又は電話により通報するものとする。

（原因の調査）

第６条　船舶の火災等の原因並びに火災及び消火等による受けた損害の調査はそのつど保安部と消防本部が協議のうえ、各機関単独もしくは両機関共同で行うものとする。

（経費の負担）

第７条　船舶の火災の消火活動等に要した経費は、出動した機関がそれぞれ負担するものとする。ただし特に多額の経費を要した場合における当該特別に要した経費の負担は、そのつど保安部及び消防本部が協議のうえ、定めるものとする。

（連 絡 調 整）

第８条　船舶の火災等の消防活動を効果的に行なうため保安部及び消防本部は関係会議等を活用して消防業務に必要な事項につき連絡調整を行なうものとする。

附　　則

1　この協定は、昭和45年１月１日から施行する。

2　この協定の運用に関する窓口は、保安部にあっては警備救難課救難係、消防本部にあっては警防班とする。

上記のとおり協定する。

昭和44年12月27日

八戸海上保安部長　　平　谷　市　郎

八戸市消防長　　松　本　良　吉

（別　　紙）

火災船通報

1　火災発生日時

2　火災発生位置

3　火災船要目

（船種、船名、トン数、乗組員数など）

4　船主氏名　住所（電話）

5　船長氏名　住所

6　火災の状況

⑴　出火場所

⑵　人命異常の有無

⑶　船体等の損傷状況

⑷　消火実施状況

⑸　原　　因

５－３－５　青森県沿岸排出油等防除協議会連絡図

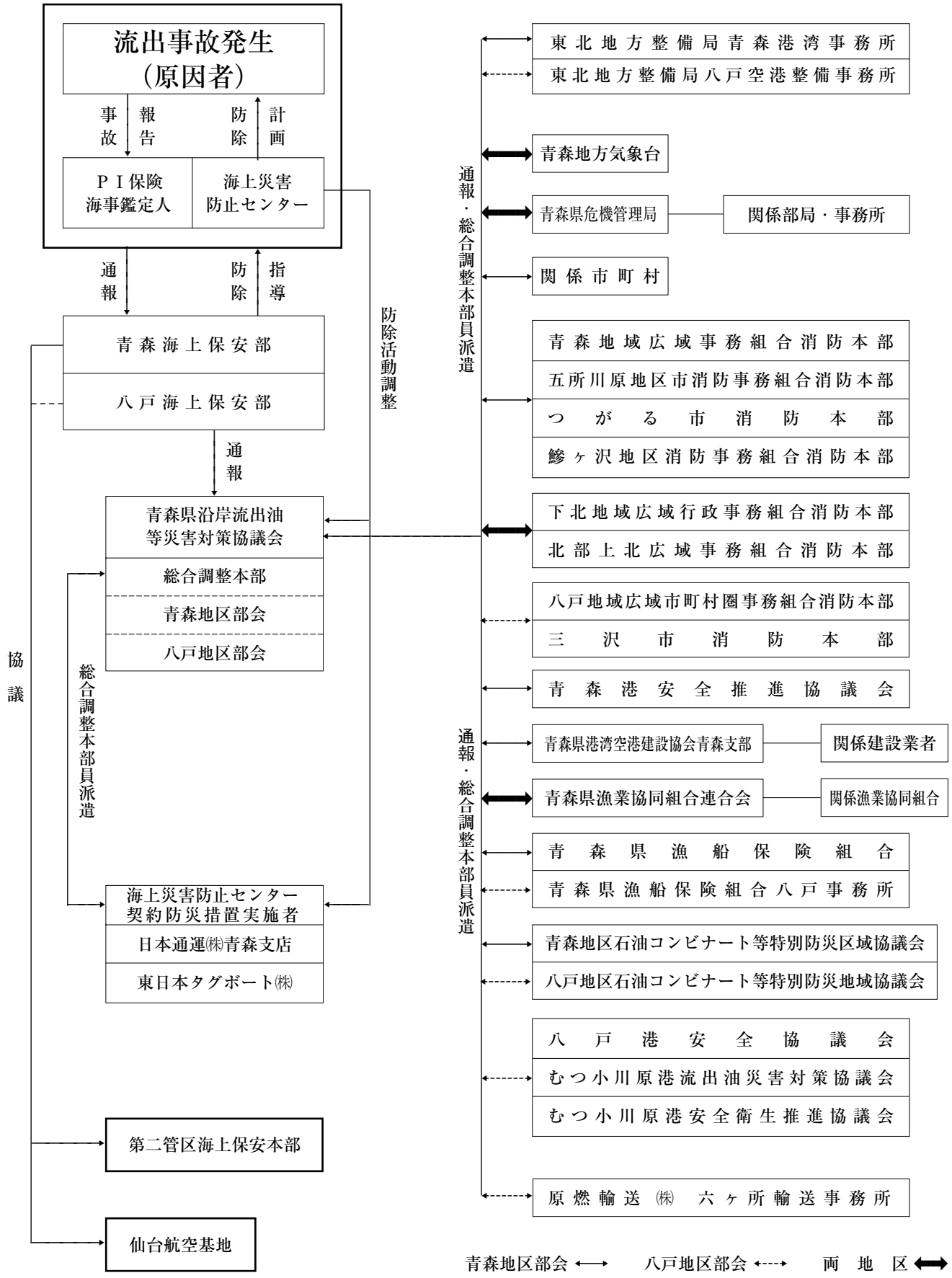

５－４－１　八戸飛行場周辺における航空事故処理のための連絡調整に関する協定

青森県、八戸市、百石町、六戸町、下田町、五戸町、青森県警察本部、八戸警察署、十和田警察署、三沢警察署、五戸警察署、八戸地域広域市町村圏事務組合消防本部、十和田地区消防事務組合、八戸海上保安部、東京航空局三沢空港事務所、三沢防衛施設事務所、陸上自衛隊八戸駐屯地、海上自衛隊第２航空群（以下「関係機関」という。）は、八戸飛行場周辺において航空事故及び航空事故に伴う災害が発生した場合の対処に万全を期すため、緊密かつ迅速な連絡調整体制を整備することとし、次のとおり協定を締結する。

（連絡責任者の指定）

第１条　関係機関の長は、航空事故発生時における相互間の緊密かつ迅速な連絡を図るため、それぞれ連絡責任者を指定し、海上自衛隊第２航空群司令に通知するものとする。

２　関係機関の長は、連絡責任者に変更があった場合には、第２航空群司令に通知するものとする。

３　海上自衛隊第２航空群司令は、前１、２項の通知を受けたときは、航空事故発生時の連絡責任者名簿（別紙様式）を作成の上、各連絡責任者に送付するものとする。

４　各連絡責任者は、前項の名簿を常備するものとする。

（航空事故発生時の通報）

第２条　連絡責任者は、航空事故が発生した事実を知ったときは、直ちに、海上自衛隊第２航空群の連絡責任者に通報するとともに事故発生地を管轄する警察署又は海上保安部（海上において発生した場合に限る。以下同じ。）及び消防本部の連絡責任者に通報するものとする。

２　前項において事故機の所属が判明している場合には、陸上自衛隊機の航空事故にあっては陸上自衛隊八戸駐屯地の連絡責任者に、海上自衛隊機の航空事故にあっては海上自衛隊第２航空群の連絡責任者に、米軍機の航空事故にあっては三沢防衛施設事務所の連絡責任者に、民間機の航空事故にあっては東京航空局三沢空港事務所の連絡責任者に通報するものとする。

３　陸上自衛隊八戸駐屯地、海上自衛隊第２航空群、三沢防衛施設事務所又は東京航空局三沢空港事務所の連絡責任者は、航空事故発生の通報を受けたときは、直ちに関係の連絡責任者に通報するものとする。

４　通報は、次の事項について行うものとする。

⑴　航空事故の内容（墜落、不時着、器物落下等の別）

⑵　事故発生の時間、位置等

⑶　航空機の形式、乗員数、積載燃料量、弾薬積載の有無等

⑷　その他必要事項

５　航空事故に伴い災害が発生した場合は、前項各号に掲げるもののほか、次の事項についても行うものとする。

⑴　災害発生の場所、周辺の状況等

⑵　人身及び財産の被害状況

⑶　被害者の救助救急措置の有無等

⑷　その他必要事項

（現場連絡所の設置）

第３条　関係機関の連絡調整を円滑にするため必要があると認める場合は、陸上自衛隊機の航空事故にあっては陸上自衛隊八戸駐屯地が、海上自衛隊機の事故にあっては海上自衛隊第２航空群が、米軍機の航空事故にあっては三沢防衛

施設事務所が、それぞれ関係機関の協力を得て事故発生地又はその近辺に現場連絡所を設置するものとする。

2　前項の場合、事故発生を管轄する関係機関は、現場連絡所として適当な施設の確保に協力するものとする。

3　関係機関は、現場連絡所設置者から所要の措置について要請があった場合は、これに協力するものとする。

（被害者の救助救急）

第4条　消防本部が被害者の救助救急を行う場合において、当該本部から要請があったときは、陸上自衛隊八戸駐屯地及び海上自衛隊第2航空群（以下「自衛隊」という。）は、これに協力するものとする。

（消　防　等）

第5条　消防本部が消防その他の被害拡大防止措置を行う場合において、当該本部から要請があったときは、自衛隊は、これに協力するものとする。

（現場の管理）

第6条　警察署又は海上保安部が現場の保存及び警備を行う場合は、自衛隊は、これに協力するものとする。

（事故機乗員の捜索及び救助）

第7条　消防本部又は海上保安部及び自衛隊が事故機乗員の捜索及び救助を行う場合において、当該機関から要請された場合、関係機関は、これに協力するものとする。

（仮住居の提供等）

第8条　米軍機の航空事故に伴う災害により仮住居（生活必需品を含む。）を必要とする場合は、三沢防衛施設事務所が提供又はあっ旋し、関係機関は、これに協力するものとする。

2　陸上自衛隊機又は海上自衛隊機の航空事故による場合は、それぞれの自衛隊がこれに当たり、関係機関は、これに協力するものとする。

3　民間機の航空事故による場合は、東京航空局三沢空港事務所がこれに当たり、関係機関はこれに協力するものとする。

（調査の協力）

第9条　三沢防衛施設事務所又は自衛隊が賠償請求に関する被害調査を行う場合は、警察署及び消防本部は、現場活動に支障のない限りにおいて現場立ち入り等に協力するものとする。

（米軍機事故の通報及びに米軍の緊急活動）

第10条　米軍機事故発生の場合の米軍からの通報及び航空事故発生の場合の緊急活動については、在日米軍司令部と防衛施設庁との間の合意事項（昭和55年5月29日及び昭和55年6月3日合意）によるものとする。

（細部協定の締結）

第11条　関係機関が、第3条から前条までに定める事項について、細部の協定を締結した場合は、その旨海上自衛隊第2航空群に通知し、海上自衛隊第2航空群は、関係機関に通知するものとする。

（協定の改正）

第12条　この協定は、必要があると認められる場合には、関係機関の協議によりいつでも改正することができる。

附　　則

1　この協定は、平成２年４月６日から実施する。

2　この協定は、協定当事者が、それぞれ各１通を保有する。

3　「八戸飛行場周辺において、航空事故及び航空事故に伴う災害が発生した場合の連絡・調整体制の整備に関する協定（54. 4. 12)」平成２年４月５日をもって廃止する。

八戸飛行場周辺航空事故連絡協議会緊急連絡先一覧

平成29年６月１日現在

関係機関名	勤務時間内		勤務時間外	
	連絡責任者	連絡先電話番号	連絡責任者	連絡先電話番号
青森県危機管理局防災危機管理課	総務・復興グループマネージャー	TEL 017-734-9089 FAX 017-722-4867	夜間休日常駐員	TEL 017-734-9089 FAX 017-722-4867
青森県危機管理局消防保安課防災航空センター	防災航空グループマネージャー	TEL 017-729-0355 FAX 017-729-0377	当直責任者	TEL 017-729-0355
八戸市	市民防災部次長兼防災危機管理課長	TEL 0178-43-9225 FAX 0178-45-0099	宿日直員	TEL 0178-43-2111
おいらせ町	まちづくり防災課長補佐	TEL 0178-56-2131 内線 204 FAX 0178-56-4364	当直警備員	TEL 0178-56-2111
六戸町	総務課主査	TEL 0176-55-3111 内線 214 FAX 0176-55-3112	当直警備員	TEL 0176-55-3111
五戸町	総務課主査	TEL 0176-62-2111 FAX 0178-62-6317	当直警備員	TEL 0178-62-2111
青森県警察本部	警備第二課課長補佐	TEL 017-723-4211 内線 5752 FAX 017-775-9441	当直責任者	TEL 017-723-4211 内線 2070 FAX 017-776-1497
	生活安全部地域課地域調査官	TEL 017-723-4211 内線 3561 FAX 017-723-4287		
八戸警察署	警備課長	TEL 0178-43-4141 内線 460 FAX 0178-43-5840	当直責任者	TEL 0178-43-4141
三沢警察署	警備課長	TEL 0176-53-3145 FAX 0176-51-2894	当直責任者	TEL 0176-53-3145
十和田警察署	警備課長	TEL 0176-23-3195 内線 460 FAX 0176-23-3195 内線 462	当直責任者	TEL 0176-23-3195
五戸警察署	警備課長	TEL 0178-62-3241 内線 460 FAX 0178-62-4794	当直責任者	TEL 0178-62-3241
八戸地域広域市町村圏事務組合消防本部	警防課長	TEL 0178-44-2134 FAX 0178-44-1196	指令救急班長	TEL 0178-44-2135
十和田地域広域事務組合消防本部	警防課長	TEL 0176-25-4112 FAX 0176-25-4117	通信指令課当直責任者	TEL 0176-25-4119
八戸海上保安部	警備救難課長	TEL 0178-33-1221 FAX 0178-33-1223	警備救難当直班長	TEL 0178-33-1221
東京航空局三沢空港事務所	先任航空管制運航情報官	TEL 0176-53-2463 FAX 0176-52-6348	先任航空管制運航情報官	先任航空管制運航情報官宅
三沢防衛事務所	業務課業務第２係長	TEL 0176-53-3116 FAX 0176-53-6386	局当直	TEL 022-297-8258
在日米海軍	米海軍航空基地隊管理専門職	TEL 0176-77-3125 FAX 0176-77-3407	米海軍航空基地隊航空運用部	FAX 0176-77-3407
陸上自衛隊八戸駐屯地	第４地対艦ミサイル連隊運用訓練幹部	TEL 0178-28-3111 内線 2031 FAX 0178-28-3011 内線 2039	駐屯地当直司令	TEL 0178-28-3111 内線 3302
海上自衛隊第２航空群	司令部作戦幕僚	TEL 0178-28-3011 内線 2213 FAX 0178-28-3011 内線 3422	群司令部、作戦当直士官	TEL 0178-28-3011 内線 2245・2246 FAX 0178-28-3011 内線 2262

５－４－２　三沢飛行場周辺における航空事故処理のための連絡調整に関する協定

三沢飛行場周辺の関係機関等は、三沢飛行場周辺において航空事故及び航空事故に伴う災害が発生した場合の対処に万全を期するめ、緊密かつ迅速な連絡調整体制を整備することとし、次のとおり協定を締結する。

（連絡責任者の指定）

第１条　関係機関の長は、航空事故発生時における相互間の緊密かつ迅速な連絡を図るため、それぞれ連絡責任者を指定し、三沢防衛施設事務所長に通知するものとする。

２　三沢防衛施設事務所長は、前項の通知を受けたときは、航空事故発生時の連絡責任者名簿（別紙様式）を作成の上、各連絡責任者に送付するものとする。

３　各連絡責任者は、前項の名簿を常備するものとする。

４　第１項及び第２項の規定は、連絡責任者に変更又は異動があった場合に準用する。

（航空事故発生時の通報）

第２条　連絡責任者は、航空事故が発生した事実を知ったときは、直ちに、米軍機の航空事故にあっては、三沢防衛施設事務所の連絡責任者に、自衛隊機の事故にあっては航空自衛隊三沢基地（以下「自衛隊」という。）の連絡責任者に、民間機の航空事故にあっては、東京航空局三沢空港事務所の連絡責任者に通報するとともに、事故発生地を管轄する警察署又は海上保安部（海上において発生した場合に限る。以下同じ。）及び消防本部の連絡責任者に通報するものとする。

２　三沢防衛施設事務所、自衛隊又は東京航空局三沢空港事務所の連絡責任者は、前項の通報を受けたときは、直ちに関係の連絡責任者に通報するものとする。

３　通報は、次の事項について行うものとする。

⑴　航空事故の内容（墜落、不時着、器物落下等の別）

⑵　事故発生の時間、位置等

⑶　航空機の型式、乗員数、積載燃料量、弾薬積載の有無等

⑷　その他必要事項

４　航空事故に伴い災害が発生した場合は、前項各号に掲げるもののほか、次の事項についても行うものとする。

⑴　災害発生の場所、周辺の状況等

⑵　人身及び財産の被害状況

⑶　被害者の救助救急措置の有無等

⑷　その他必要事項

（現場連絡所の設置）

第３条　関係機関等の連絡調整を円滑にするため必要があると認める場合は、米軍機の事故にあっては防衛施設局が、自衛隊機の事故にあっては自衛隊が、民間機の航空事故にあっては東京航空局三沢空港事務所が、それぞれ関係機関等の協力を得て事故発生地又はその近辺に現場連絡所を設置するものとする。

２　前項の場合、事故発生を管轄する関係機関等は、現場連絡所として適当な施設の確保に協力するものとする。

３　関係機関等は、現場連絡所設置者から所要の措置について要請があった場合は、これに協力するものとする。

（被害者の救助救急）

第４条　消防本部が被害者の救助救急を行う場合において、当該本部から要請があった場合は、これに協力するものと

する。

（消防等）

第５条　消防本部が消防その他の被害拡大防止措置を行う場合において、当該本部から要請があったときは、自衛隊は、これに協力するものとする。

（現場の管理）

第６条　警察署又は海上保安部が現場の保存及び警備を行う場合は、自衛隊は、これに協力するものとする。

（事故機乗員の捜索及び救助）

第７条　消防本部又は海上保安部及び自衛隊が事故機乗員の捜索及び救助を行う場合において、要請があったときは、関係機関は、これに協力するものとする。

（仮住居の提供等）

第８条　米軍機の航空事故の伴う災害により仮住居（生活必需品を含む。）を必要とする場合は、防衛施設局が提供又はあっ旋し、関係機関等は、これに協力するものとする。

２　自衛隊機の航空事故による場合は、自衛隊がこれに当たり、関係機関等は、これに協力するものとする。

３　民間機の航空事故による場合は、東京航空局三沢空港事務所がこれに当たり、関係機関等はこれに協力するものとする。

（調査の協力）

第９条　防衛施設局又は自衛隊が賠償請求に関する被害調査を行う場合は、警察署及び消防本部は、現場活動に支障のない限りにおいて現場立ち入り等に協力するものとする。

（米軍機事故の通報及び米軍の緊急活動）

第10条　米軍機事故発生の場合の米軍からの通報及び航空事故発生の場合の緊急活動については、在日米軍司令部と防衛施設庁との合意（別紙）によるものとする。

（細部協定の締結）

第11条　関係機関等が、第３条から前条までに定める事項について、細部の協定を締結した場合は、その旨防衛施設局に通知し、防衛施設局は、関係機関に通報するものとする。

（協定の改正）

第12条　この協定は、必要があると認められる場合には、関係機関等の協議によりいつでも改正することができる。

附　則

１　この協定は、平成３年10月25日から実施する。

２　三沢飛行場周辺における航空事故処理のための連絡調整に関する協定（昭和59年２月24日実施）は、廃止する。

３　この協定は、協定当事者が、それぞれ各１通を保有する。

別　紙

米軍航空事故に係る連絡調整体制及び緊急救助体制に関する在日米軍司令部と防衛施設庁との間の合意事項

1　連絡調整体制に関する合意事項・・・昭和55年５月29日事故分科委員会米側議長と防衛施設庁次長との間で相互情報交換体制につき次のとおり合意する。

関係基地、防衛施設局、警察及び消防署の間における基地外米軍機墜落事故に関する緊急情報交換を可能とするため現地米軍は、下記情報を定型的に提供する。

⑴　乗員数を含め航空機の種類

⑵　事故発生場所

⑶　搭載燃料の量の概数（判明している場合）

⑷　救難及び消火活動を阻害する積載危険物又は兵器類の数量及び種類に関する情報

⑸　判明次第被害者の数・国籍及び状況

⑹　所要措置の進行に応じ、救難及び復旧活動を効果的にするために必須となるその他の緊急情報

2　緊急救助体制に関する合意事項・・・昭和55年６月３日被害者の緊急救助体制等につき、次のとおり合意する。

⑴　基地外における米軍機事故の被害者に対する救出、救急手当、緊急搬送、消防等の緊急活動について、米軍としては、まえもってその細部まで決めておくことは出来ないが、状況に応じその能力の範囲内でこれら緊急活動に参加する。

⑵　自衛隊機及び日本の民間機における緊急活動は、日本側の責任事項であるが、米軍としては要請があった場合は事故の状況と重大性に応じ人道的立場による緊急活動を行う考えである。又、米軍基地内に於て発生した場合は、基地外における場合に比べ、より多くの援助が可能である。

事故分科委員会米側議長　空軍大佐　　ロイ.L.トンプソン

防衛施設庁次長　　古　賀　速　雄

航空事故発生時の連絡責任者名簿

平成29年７月１日現在

関係機関等の名称	連絡責任者	
	勤務時間内	勤務時間外
	役職名、電話番号	役職名、電話番号
青森県	危機管理局防災危機管理課 総務・復興グループマネージャー 017－734－9089　017－722－1111　内線4160 FAX 017－722－4867 三沢市駐在　0176－52－4935（直通・FAX）	夜間休日常駐員 017－734－9089（直通）
青森県警察本部	警備第二課災害対策室長 017－723－4211　内線5751　FAX 017－775－9441 地域課　地域調査官 017－723－4211　内線3561　FAX 017－723－4287	当直責任者 017－723－4211　内線2070 FAX 017－776－1497
野辺地警察署	警備課長 0175－64－2121　内線460　FAX 0175－64－4094	当直責任者 0175－64－2121　内線217
十和田警察署	警備課長 0176－23－3195　内線460　FAX 0176－25－2956	当直責任者 0176－23－3195　内線225
三沢警察署	警備課長 0176－53－3145　内線460　FAX 0176－52－9594	当直責任者 0176－53－3145　内線225
七戸警察署	警備課長 0176－62－3101　内線460　FAX 0176－62－6185	当直責任者 0176－62－3101　内線225
八戸警察署	警備課長 0178－43－4141　内線460　FAX 0178－43－5840	当直責任者 0178－43－4141　内線225
八戸海上保安部	警備救難課長 0178－33－1221　FAX 0178－33－1223	警備救難当直班長 0178－33－1221、1222
十和田市	総務課長 0176－51－6703（直通）FAX 0176－22－5100	当直 0176－23－5111
三沢市	政策部参事兼基地渉外課長 0176－53－5111　内線234　FAX 0176－52－5656	当直 0176－53－5111
八戸市	市民防災部次長兼防災危機管理課長 0178－43－2111　内線2510　FAX 0178－45－0099	夜間休日常駐員 0178－43－2111
野辺地町	防災安全課長 0175－64－2111　内線331　FAX 0175－64－9594	当直 0175－64－2111
七戸町	総務課長 0176－68－2111　内線310　FAX 0176－68－2804	当直 0178－68－2111
おいらせ町	まちづくり防災課長 0178－56－2111　内線204　FAX 0178－56－4364	当直 0178－56－2111
六戸町	総務課長 0176－55－3111　内線210　FAX 0176－55－3112	当直 0176－55－3111
東北町	総務課長 0176－56－3111　内線111　FAX 0176－56－3110	当直 0175－56－3111
横浜町	総務課長 0175－78－2111　内線320　FAX 0175－78－2118	当直 0175－78－2111　内線234
六ヶ所村	原子力対策課長 0175－72－2111　内線331　FAX 0175－72－2927	当直 0175－72－2111

関係機関等の名称	連絡責任者	
	勤務時間内	勤務時間外
	役職名、電話番号	役職名、電話番号
三沢市消防本部	警防課長 0176－54－4275　内線312　FAX 0176－54－4278	消防署通信担当 0176－54－4111
八戸地域広域市町村圏事務組合消防本部	警防課長 0178－44－2134（直通）　FAX 0178－44－1196	指令救急課 0178－44－2135（直通）
十和田地域広域事務組合消防本部	警防課長 0176－25－4112　FAX 0176－25－4117	上十三消防指令センター 0176－21－4119
北部上北広域事務組合消防本部	警防課長 0175－64－0650　内線12　FAX 0175－64－6939	当日当務隊長 0175－64－3126
中部上北広域事業組合消防本部	警防課長 0176－62－3142　FAX 0176－62－5601	中央消防署 0176－62－3141　FAX 0176－62－5119
東京航空局三沢空港事務所	先任航空管制運航情報官 0176－53－2463　FAX 0176－52－6348	先任航空管制運航情報官宅
米国空軍 三沢基地	第35戦闘航空団 報道部顧問 0176－77－3229（直通）　FAX 0176－77－9342	第35憲兵隊デスク 0176－77－4475
米国海軍三沢航空基地	三沢航空基地隊航空運用部長 0176－77－3125（直通） 渉外室通訳 0176－77－3655（直通）　FAX 0176－57－3884	当直 0176－77－3127
航空自衛隊三沢基地	第３航空団防衛部長 0176－53－4121　内線3230 FAX 8－27－3339（防衛省専用線）	当直幹部 0176－53－4121　内線3905・3906
東北防衛局	業務課長 022－297－8207　FAX 022－299－1494	課長、補佐
三沢防衛事務所	業務課長 0176－53－3116　FAX 0176－53－6386	次長、課長

５－４－３　大湊飛行場周辺において航空事故及び航空事故に伴う災害が発生した場合の連絡調整体制の整備に関する協定

青森県、むつ市、青森県警察、青森海上保安部、下北地域広域行政事務組合消防本部及び海上自衛隊大湊地方総監部（以下「関係機関」という。）は、大湊飛行場周辺において航空事故及び航空事故に伴う災害（以下「事故等」という。）が発生した場合の対処に万全を期するため、緊密かつ迅速な連絡調整体制を整備することとし、次のとおり協定を締結する。

（連絡責任者の指定）

第１条　関係機関の長は、事故等発生時における相互間の緊密かつ迅速な連絡を図るため、それぞれ連絡責任者を指定し、海上自衛隊大湊地方総監に通知するものとする。

２　海上自衛隊大湊地方総監は、前項の通知を受けたときは、事故等発生時の連絡責任者名簿（別紙様式）を作成の上、関係機関の長に送付するものとする。

３　各連絡責任者は、前項の名簿を常備するものとする。

４　第１項及び第２項の規定は、連絡責任者に変更又は、異動があった場合に準用する。

（事故等発生時の通報）

第２条　連絡責任者は、事故が発生した事実を知ったときは、直ちに海上自衛隊大湊地方総監部（以下「自衛隊」という。）の連絡責任者に通報するとともに、事故発生地を管轄する警察署（青森県警察本部を含む。）、青森海上保安部（以下「海上保安部」という。海上において発生した事故の場合に限る。）及び下北地域広域行政事務組合消防本部（以下「消防本部」という。）の連絡責任者に通報するものとする。

２　自衛隊の連絡責任者は、前項の通報を受けたときは、直ちに関係の連絡責任者に通報するものとする。

３　通報の連絡は、別図に掲げる系統図によるものとする。

４　通報内容は、次の事項について行うものとする。

⑴　事故の態様（墜落、不時着、器物落下等の別）

⑵　日時及び場所

⑶　航空機の特徴（型式、機番号、乗員数、積載燃料、弾薬積載の有無等）

⑷　被災現場の状況（周辺の状況、人身及び財産の被害状況、被害者の救急救助措置の有無等）

⑸　その他必要事項

（現場連絡所の設置）

第３条　自衛隊は、事故等により関係機関の連絡調整を円滑にするため必要があると認めた場合は、関係機関の協力を得て事故発生地又はその近辺に現場連絡所を設置するものとする。

２　前項の場合、事故発生地を管轄する関係機関は、現場連絡所として適当な施設の確保又は提供に協力するものとする。

３　関係機関は、現場連絡所設置者から、所要の措置について要請があった場合は、これに協力するものとする。

（被害者の救急救助）

第４条　消防本部又は海上保安部が被害者の救急救助を行う場合において、当該機関から要請があったときは、自衛隊はこれに協力するものとする。

（消防等の被害拡大防止）

第５条　消防本部が消防その他の被害拡大防止措置を行う場合において、当該本部から要請があったときは、自衛隊はこれに協力するものとする。

（現場の管理）

第６条　青森県警察（以下「警察」という。）、消防本部又は海上保安部が現場保存及び警備を行う場合において、要請があったときは、自衛隊はこれに協力するものとする。

（事故機乗員の捜索及び救助）

第７条　警察、消防本部、海上保安部及び自衛隊の各機関が事故機乗員の捜索及び救助を行う場合において、要請があったときは、関係機関はこれに協力するものとする。

（調査の協力）

第８条　自衛隊が事故等に関する被害調査等を行う場合は、警察及び消防本部は、現場活動に支障のない限りにおいて、現場立入り等に協力するものとする。

（細部協定の締結）

第９条　関係機関が第３条から前条までに定める事項について、細部の協定を締結した場合は、その旨海上自衛隊に通知し、自衛隊は関係機関に通知するものとする。

（協定の改正）

第10条　この協定は、必要があると認められる場合には、関係機関の協議により、いつでも改正することができる。

（協議会の開催）

第11条　この協定の円滑な運営を図るため、関係機関は必要に応じ協議会を開催することができる。

２　協議会の開催の細部については、関係機関相互の調整による。

附　　則

１　この協定は、昭和55年４月12日から実施する。

２　この協定は、協定当時者がそれぞれ各１通保有する。

３　この協定は、平成17年３月14日から実施する。（市町村合併に伴う改正）

別　図

事故等発生時の連絡・通報系統図

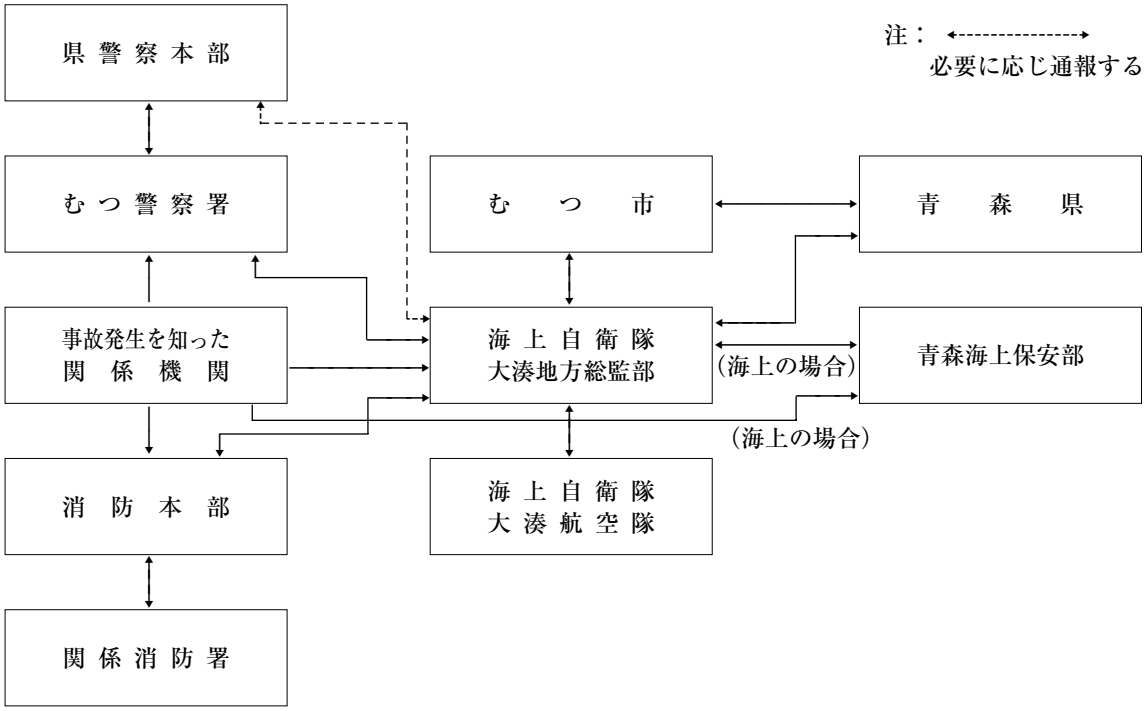

事故等発生時の連絡責任者名簿

平成19年５月１日現在

関係機関の名称	連絡責任者	
	勤務時間内	勤務時間外
	役職名、電話番号	役職名、電話番号
青森県	総務部防災消防課 防災企画・対策グループリーダー 017－734－9089	夜間休日常駐員 017－734－9089
むつ市	総務部防災調整課長 0175－22－1111　内線150 防災調整課防災係長 0175－22－1111　内線152	宿日直者対応 0175－22－1111
青森県警察本部	警備第二課災害対策室 課長補佐 017－723－4211　内線5752	警察本部一般当直責任者 017－723－4211 内線2070、2071
むつ警察署	副署長 0175－22－1321　内線201	当直司令 0175－22－1321
青森海上保安部	警備救難課救難係長 017－734－2421	当直 017－734－2421
下北地域広域行政事務組合消防本部	警防課長 0175－22－3819	通信指令課当直責任者 0175－22－3819
海上自衛隊大湊地方総監部	防衛部第３幕僚室長 0175－24－1111　内線2213	当直幕僚 0175－24－2275
海上自衛隊大湊航空隊	運用幕僚 0175－24－1134　内線3563	当直士官 0175－24－1134

５－４－４　青森空港における航空事故対策

青森空港緊急連絡系統図

平成29年７月１日

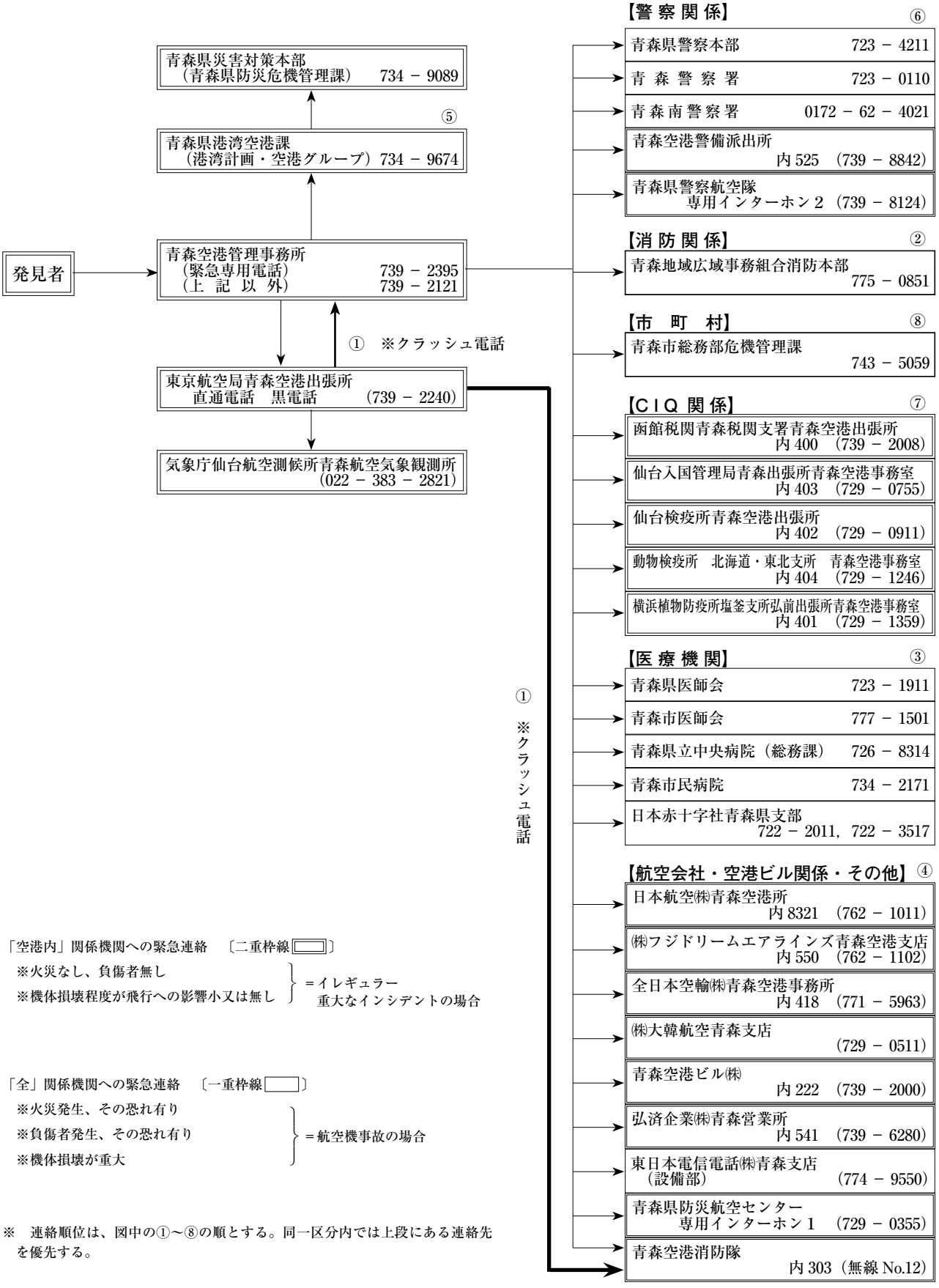

※　連絡順位は、図中の①～⑧の順とする。同一区分内では上段にある連絡先を優先する。

緊急災害対策本部の構成

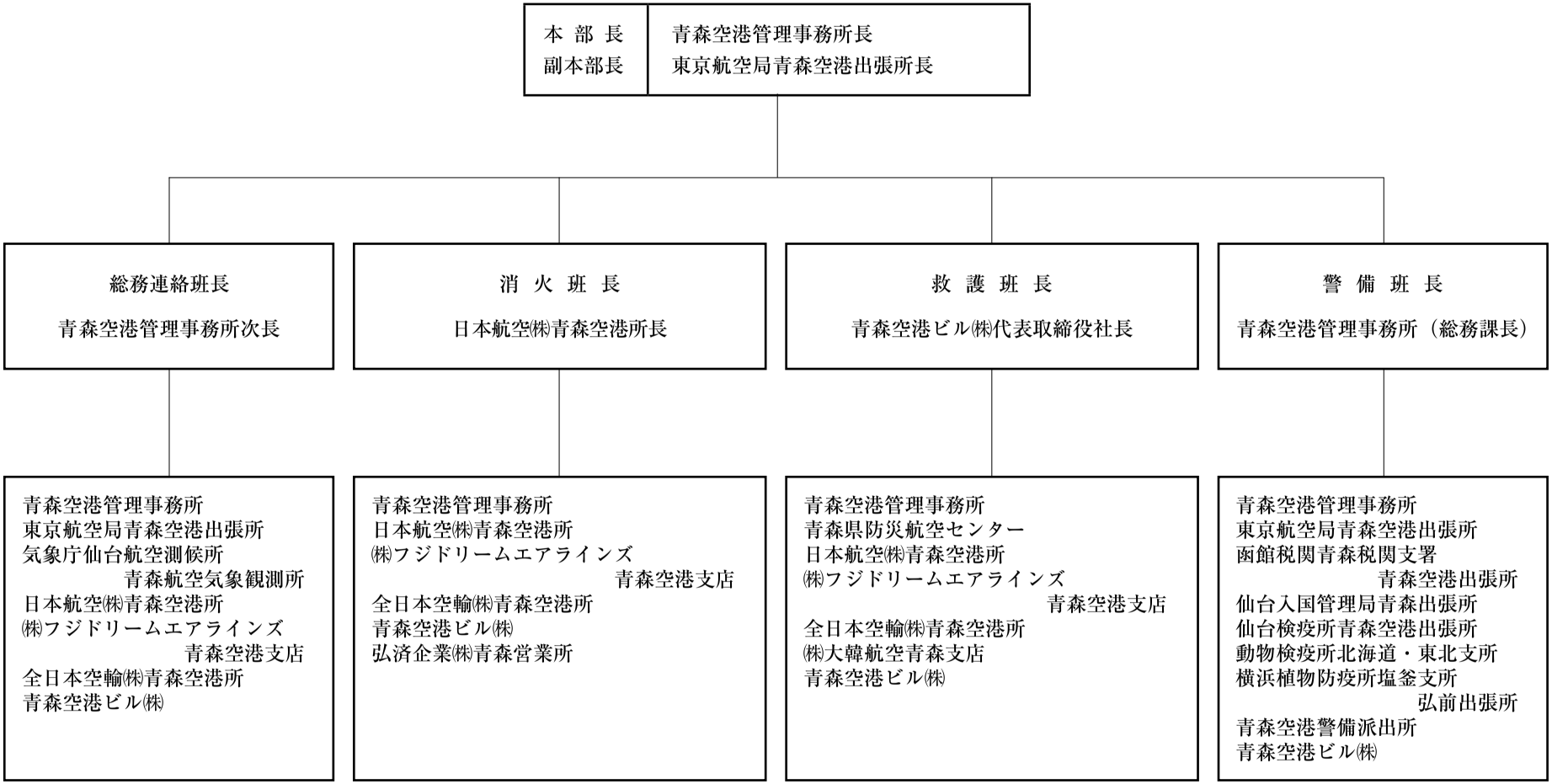

青森空港医療救護活動に関する協定書

青森県（以下「甲」という。）と社団法人青森県医師会（以下「乙」という。）は、青森空港及びその周辺において発生した航空機事故に対する医療救護活動について、次のとおり協定を締結する。

（目　　的）

第１条　この協定は、青森空港及びその周辺において航空機事故が発生した場合又はそのおそれがある場合に、甲乙協力の下に医療救護活動を適切に実施することを目的とする。

（要　　請）

第２条　甲は、青森空港及びその周辺において航空機事故が発生した場合又はそのおそれがある場合において、医療救護活動を実施する必要が生じたときは、乙に対しその内容を通報するとともに、別に定める医療救護要員派遣要請区分（以下「要請区分」という。）に応じて、医師及び看護婦等（以下「医療救護要員」という。）の派遣又は待機の要請を行うものとする。

（医療救護要員の派遣及び待機）

第３条　乙は、前条の規定により甲からの要請があった場合には、直ちに要請区分に応じた医療救護要員の派遣又は待機を行うものとする。

（医療救護要員の業務）

第４条　医療救護要員の業務は、次のとおりとする。

⑴　被災者の選別

⑵　傷病者に対する応急処置及び医療

⑶　医療機関への搬送の要否及び順位の決定

⑷　死亡の確認及び死体の検案

（医薬品等の供給）

第５条　甲は、乙が派遣する医療救護要員に対し、医薬品等を供給するものとする。

（消火救難訓練）

第６条　甲は、消火救難訓練（以下「訓練」という。）を計画した場合は、乙に訓練の内容を連絡するとともに、必要に応じて医療救護要員の参加を要請するものとする。

２　乙は、前項の規定により甲から医療救護要員の訓練への参加要請があった場合は、これに協力するものとする。

３　甲は、乙に対し、訓練に使用する医薬品等を供給するものとする。

（費 用 負 担）

第７条　医療救護活動及び訓練に係る費用負担については、別途誠意をもって甲乙協議するものとする。

（災 害 補 償）

第８条　甲は、医療救護要員が医療救護活動又は訓練において負傷し、疾病にかかり、又は死亡した場合には、「空港

救急医療従事者傷害補償制度」に基づき処理するものとする。

（細　　目）

第９条　この協定を実施するために必要な事項については、別に定めるものとする。

（協　　議）

第10条　この協定書に定めのない事項及び疑義の生じた事項については、甲乙協議して定めるものとする。

この協定の締結を証するため、この協定書を２通作成し、甲乙記名押印し、各自その１通を保有するものとする。

平成５年３月30日

青森市長島一丁目１番１号

甲　　青　　森　　県

青森県知事　　北　村　正　哉

青森市新町二丁目８番21号

乙　　社団法人青森県医師会

会　　長　　原　田　隆　宜

青森空港医療救護活動に関する協定書細目

青森県（以下「甲」という。）と社団法人青森県医師会（以下「乙」という。）は、甲及び乙が平成５年３月30日付けで締結した青森空港医療救護活動に関する協定（以下「協定」という。）第９条の規定により、協定を実施するための細目を次のように定める。

（医療救護要員派遣要請区分）

第１条　協定第２条の医療救護要員派遣要請区分は、次に掲げるとおりとする。

⑴　派遣要請　現場医療救護所等への医療救護要員の派遣を要請すること。

⑵　待機要請　医療救護要員の医師会館又は自宅等における待機を要請すること。

（緊急連絡網の整備）

第２条　甲及び乙は、医療救護活動の要請及び実施を迅速かつ円滑に行うため、緊急連絡網の整備を行うものとする。

（指 揮 体 制）

第３条　乙は、医療救護活動の指揮体制に関して、あらかじめ定めておくものとする。

（連絡調整事項）

第４条　甲及び乙は、次の事項について連絡調整を行うものとする。

⑴　医療救護班に関すること。

⑵　医療救護所に関すること。

⑶　後方医療施設への搬送に関すること。

⑷　医薬品等に関すること。

⑸　緊急連絡網の整備に関すること。

⑹　医療救護活動等に関すること。

⑺　その他必要な事項

（紛争の処理）

第５条　協定に係る医療救護活動につき紛争が生じた場合は、甲及び乙は、関係者と協議を行い、相互に協力して、その処理に当たるものとする。

（報告書等の提出）

第６条　乙は、協定第３条の規定により、医療救護要員の派遣又は待機を行った場合には、医療救護要員名簿（第１号様式）、医療救護活動実施報告書（第２号様式）及び医薬品等使用報告書（第３号様式）を甲に提出するものとする。

２　乙は、協定第６条第２項の規定により訓練に医療救護要員を参加させた場合には、訓練参加者名簿（第４号様式）を甲に提出するものとする。

（費 用 負 担）

第７条　甲は、医療救護活動が実施されたとき、又は消火救難訓練を実施したときは、速やかに関係者による会議を招

集し、協定第７条に定める費用負担について協議するものとする。

２　乙は、前項の会議の結果に基づき請求すべき費用があるときは、甲を通じて、費用を負担すべき者に対して請求書（第５号様式）を提出するものとする。

（費用負担の内訳）

第８条　乙が請求する費用負担の内訳は、次のものとする。

⑴　医療救護要員の派遣又は待機に要した費用

⑵　医療救護要員が携行した医薬品等を使用した場合の実費

⑶　その他前条第１項の会議において協議し、了解された費用

この細目書の締結を証するため、この細目書を２通作成し、甲乙記名押印し、各自その１通を保有するものとする。

平成５年３月30日

青森市長島一丁目１番１号

甲　　青　　森　　県

青森県知事　　北　村　正　哉

青森市新町二丁目８番21号

乙　　社団法人青森県医師会

会　　長　　原　田　隆　宜

第１号様式（第６条関係）

青森県知事　○　○　○　○　殿

平成　　年　　月　　日
社団法人　青森県医師会
会長　○　○　○　○　印

医療救護要員名簿

職　種	氏　　名	所属医療機関	住　　所

第２号様式（第６条関係）

青森県知事　○　○　○　○　殿

平成　　年　　月　　日
社団法人　青森県医師会
会長　○　○　○　○　印

医療救護活動実施報告書

出動日時　　年　月　日　時～　月　日　時

要請区分　　派遣要請・待機要請

活動場所　＿＿＿＿＿＿＿＿＿＿＿＿＿＿＿＿

活動状況　＿＿＿＿＿＿＿＿＿＿＿＿＿＿＿＿
＿＿＿＿＿＿＿＿＿＿＿＿＿＿＿＿
＿＿＿＿＿＿＿＿＿＿＿＿＿＿＿＿

出動医療救護要員数

医師　　名　看護婦等　　名　事務職員　　名

第３号様式（第６条様式関係）

青森県知事　○　○　○　○　殿

平成　　年　　月　　日
社団法人　青森県医師会
会長　○　○　○　○　印

医薬品等使用報告書

品　　名	規　格	数　量	薬　価　等	
			単　価	金　　額

第４号様式（第６条関係）

青森県知事　○　○　○　○　殿

平成　　年　　月　　日
社団法人　青森県医師会
会長　○　○　○　○　印

訓練参加者名簿

訓練実施日時　　年　月　日　時～　月　日　時
訓練内容　＿＿＿＿＿＿＿＿＿＿＿＿＿＿＿＿
＿＿＿＿＿＿＿＿＿＿＿＿＿＿＿＿

職　種	氏　　名	所属医療機関	住　　所

第５号様式（第７条関係）

平成　年　月　日

請　求　書

○ ○ ○ ○ 殿

社団法人　青森県医師会
会　長　○ ○ ○ ○印

請求金額　　円

ただし、航空機事故の医療救護活動に対する費用負担として、
上記のとおり請求します。
なお、内訳は別紙のとおりです。

別紙１

１　医療救護要員の派遣又は待機に要した費用

平成　年　月　日
社団法人　青森県医師会
会長　　印

職　種	氏　名	所属医療機関	金　額	摘　要

（注）本様式に代えて、別途の様式を用いても差し支えない。

別紙２

２　医療救護要員が携行した医薬品等を使用した場合の実費

平成　年　月　日
社団法人　青森県医師会
会長　○ ○ ○ ○ 印

品　名	規　格	数　量	薬価等		摘　要
			単　価	金　額	

（注）本様式に代えて、別途の様式を用いても差し支えない。

所属医療機関名＿＿＿＿＿＿＿＿＿＿＿＿

氏　　名＿＿＿＿＿＿＿＿＿＿＿＿

５－４－５　飛行場の消防力

（危機管理局）

区分		ICAO基準	飛行場の消防力													
			消火設備								救助設備等					消防業務協定の連絡方法
		飛行場等級	化学消防車		消防ポンプ車		給水車		消火薬剤		救助工作車	救急車	レッカー車	クレーン車	その他の車両	
飛行場名	種別		放水能力（ℓ／分）	台数	放水能力（ℓ／分）	台数	積載量（ℓ）	台数	泡（ℓ）	粉末（kg）						
青森空港	地方管理	9	6,000 4,500	1 2					4,800	2,200					1	加入電話
三沢空港	共用	7	7,000 7,381	3 1	2,080	1	15,600	1	3,460	1,100	1	3		1		加入電話

区分		所在市町村の消防力								締結状況 消防業務協定の
		市町村名	化学消防車	消防ポンプ車	救助工作車	救急車	その他の車両	消火薬剤		
								泡（ℓ）	粉末（kg）	
飛行場名	種別									
青森空港	地方管理	青森市 （青森（事））	4	22	2	18	43	13,300		青森県 青森（事）
三沢空港	共用	三沢市 （消防本部）	1	15	1	4	20	2,680		航空自衛隊 三沢基地司令 三沢市

５－５－１　鉄道災害発生時における消防活動に関する協定書

青森県内の消防機関（以下「関係消防本部」という。）及び青森県内で運行する関係鉄道事業者（以下「関係鉄道事業者」という。）は、青森県内を運行する鉄道の駅構内及び軌道敷地内における災害並びに鉄道沿線における火災（以下「鉄道災害」という。）への対応について、次のとおり協定する。

（目的）

第１条　この協定は、青森県内で発生した鉄道災害に際し、関係消防本部と関係鉄道事業者が、緊密な協力のもとに一貫した活動を実施し、安全かつ迅速な災害対応及び公共交通機関の早期運転再開を図ることを目的とする。

（鉄道災害発生の通報）

第２条　関係消防本部及び関係鉄道事業者は、鉄道災害が発生し、又は鉄道災害が発生するおそれがあると認める情報を覚知した場合には、速やかに相互の緊急連絡先に通報するものとする。

２　関係消防本部及び関係鉄道事業者の緊急連絡先は、別に定める。また、関係消防本部及び関係鉄道事業者は、緊急連絡先を定めた場合（緊急連絡先に変更が生じた場合を含む。）には、互いに通知するものとする。

３　関係鉄道事業者は、第１項の通報に際して、関係消防本部が消防活動を行うために必要な次の事項について、可能な限り関係消防本部に伝達するものとする。

⑴　鉄道災害の種別及び発生状況

⑵　発生場所及び進入経路

⑶　乗客数、死傷者数及び避難状況

⑷　列車の運行状況

⑸　活動危険及び活動障害に関する情報

⑹　積載物の名称、性状及び数量

⑺　現地責任者の氏名及び連絡先

⑻　関係鉄道事業者が実施済みの事項

⑼　関係消防本部が鉄道災害発生場所に到着するまでの間に新たに判明した情報

４　関係消防本部は、鉄道災害の発生を覚知した場合に、当該災害の発生場所が管轄区域外であるときは、速やかに当該発生場所を管轄する消防本部に連絡するものとする。

（情報の共有）

第３条　関係消防本部及び関係鉄道事業者は、現地責任者を明確にし、共通の認識のもとで災害対応を行うものとする。

２　関係消防本部及び関係鉄道事業者の現地責任者は、鉄道災害発生現場に到着した際、相互に把握している情報を伝達するものとする。

３　関係消防本部の現地責任者は、消防活動を実施するに当たり、活動方針を関係鉄道事業者の現地責任者に説明し、必要に応じて消防活動に対する協力を要請するものとする。

４　関係鉄道事業者の現地責任者は、必要に応じてアナウンス等により乗客に災害の状況を説明し、動揺を抑えるとともに、関係消防本部と協力して円滑な避難誘導に努めるものとする。

５　関係消防本部の現地責任者は、消防活動が終了した場合は、速やかに関係鉄道事業者の現地責任者に連絡するものとする。

（現場誘導）

第４条　関係鉄道事業者は、関係消防本部が消防活動を実施するため、駅構内及び軌道敷地内に立ち入る際には、安全確保のため必要な社員又は職員を同行させて関係消防本部を誘導するとともに、必要に応じて監視員を配置して列車を監視するものとする。

２　高架、鉄橋、トンネル等、徒歩で進入することが危険かつ困難を伴う場所で鉄道災害が発生した場合には、関係消防本部はこれらの場所への進入方法について関係鉄道事業者と協議し、関係鉄道事業者は安全が確保される範囲内において、可能な限り消防活動を実施する隊（以下「活動隊」という。）及び必要な資機材を鉄道災害の場所又は発生場所付近まで搬送するための措置を講じるものとする。

（二次災害の防止）

第５条　関係鉄道事業者は、鉄道災害の発生を覚知した場合には、鉄道災害発生場所に社員又は職員を派遣し、必要に応じて、鉄道災害発生区間の列車の運行停止、電源遮断、監視員の配置、退避場所の確保等の安全措置を講じ、駅構内及び軌道敷地内における活動隊員の安全確保について協力するものとする。

２　関係消防本部は、鉄道災害現場において消防活動を開始する前に、関係鉄道事業者の現地責任者に列車の運行状況及び関係鉄道事業者が実施した安全措置の状況を確認し、活動隊員の安全を確保してから軌道敷地内に進入するものとする。

３　関係鉄道事業者は、関係消防本部の消防活動が終了した後、関係消防本部と協議し、活動隊員全員が軌道敷地外に退避し、安全確認を行った後に、列車の運行を再開するものとする。

（消防活動に対する支援）

第６条　関係鉄道事業者は、消防活動を安全かつ効率的に実施するため、関係鉄道事業者の保有する資機材及び技術者に関する情報を関係消防本部に提供するものとし、関係消防本部から資機材の提供及び技術者の派遣について要請があった場合は、可能な限りこれに協力するものとする。

２　消防活動に際して、鉄道車両の破壊や挙上を行う場合には、関係鉄道事業者は関係消防本部に対して鉄道車両に関する技術的助言を行い、関係消防本部は関係鉄道事業者の助言のもとに活動するものとする。

（応援要請）

第７条　鉄道災害の発生場所を管轄する消防本部は、自らの活動隊のみでは対応が困難と判断した場合には、速やかに関係消防本部等に対し応援を要請するものとする。

２　前項の応援要請を行った場合、要請側消防本部は関係鉄道事業者に対して情報提供するとともに、応援部隊の受け入れについても協力を要請するものとする。

（訓練の実施）

第８条　関係消防本部及び関係鉄道事業者は、相互に定期的な合同訓練の実施に努めるものとする。

（情報の交換）

第９条　関係消防本部及び関係鉄道事業者は、路線の状況、鉄道車両の構造、救助方法、資機材の整備状況その他の鉄道災害発生時の対応に必要と認める事項について、平素から相互に情報交換を行うよう努めるものとする。

（その他）

第10条　この協定に定めのない事項又はこの協定について疑義が生じた事項については、その都度、関係消防本部及び関係鉄道事業者が協議のうえ定めるものとする。

（附　則）

1　この協定の締結を証するため、協定書19通を作成し、それぞれ記名押印のうえ各自１通を保有するものとする。

2　この協定は、平成28年３月26日から施行する。

3　平成22年９月28日に青森県内の消防機関と東日本旅客鉄道株式会社盛岡支社及び東日本旅客鉄道株式会社秋田支社で締結した「鉄道災害発生時における消防活動に関する協定書」は、平成28年３月25日をもって廃止する。

4　平成23年12月22日に青森県内の消防機関と青い森鉄道株式会社で締結した「鉄道災害発生時における消防活動に関する協定書」は、平成28年３月25日をもって廃止する。

5　平成21年３月25日に弘前地区消防事務組合消防本部と弘南鉄道株式会社で締結した「鉄道災害発生時における消防活動に関する協定書」は、平成28年３月25日をもって廃止する。

平成28年３月25日

（関係消防本部）

青森市長島二丁目１－１
青森地域広域事務組合管理者　青森市長　　鹿　内　　博

弘前市大字本町２－１
弘前地区消防事務組合管理者　　葛　西　憲　之

八戸市大字田向字松ケ崎７－８
八戸地域広域市町村圏事務組合管理者　　小　林　　眞

五所川原市中央四丁目１３０
五所川原地区消防事務組合管理者　　平　山　誠　敏

十和田市西二番町７－１０
十和田地域広域事務組合管理者　　小山田　　久

三沢市桜町一丁目１－３８
三沢市長　　種　市　一　正

むつ市中央一丁目８－１
下北地域広域行政事務組合管理者　　宮　下　宗一郎

つがる市木造若緑６１番地１
つがる市長　　福　島　弘　芳

上北郡野辺地町字田狭沢４０番地９
北部上北広域事務組合管理者　　中　谷　純　逸

上北郡七戸町字荒熊内１５９－４
中部上北広域事業組合管理者　　小　又　　勉

西津軽郡鰺ヶ沢町大字本町２０９－２
鰺ヶ沢地区消防事務組合管理者　　東　條　昭　彦

（関係鉄道事業者）

北海道札幌市中央区北１１条西１５丁目１－１
北海道旅客鉄道株式会社　鉄道事業本部長　　西　野　史　尚

岩手県盛岡市盛岡駅前通１番４１号
東日本旅客鉄道株式会社　執行役員　盛岡支社長　　嶋　　誠　治

秋田県秋田市中通七丁目１－１
東日本旅客鉄道株式会社　執行役員　秋田支社長　　白　石　敏　男

青森市篠田一丁目６－２
青い森鉄道株式会社　代表取締役社長　　小　林　巧　一

五所川原市字大町３９
津軽鉄道株式会社　代表取締役社長　　澤　田　長二郎

平川市本町北柳田２３番地５
弘南鉄道株式会社　取締役社長　　船　越　弘　造

宮城県仙台市青葉区五橋一丁目１番１号
日本貨物鉄道株式会社 東北支社長　　飯　田　　聡

八戸市一番町一丁目３番地１号
八戸臨海鉄道株式会社　代表取締役社長　　小田嶋　幹　雄

別　紙

鉄道災害発生時の緊急連絡先

北海道旅客鉄道株式会社　　（平成29年10月現在）

部　　署	電話・ＦＡＸ	管　轄　エ　リ　ア
函館支社 　函館指令センター	電 話　0138－23－5602 FAX　0138－23－6924	津軽線　　青森－三厩
新幹線運行管理センター	電 話　011－219－6423 FAX　011－798－4019	北海道新幹線 （新青森）－新函館北斗

東日本旅客鉄道株式会社

部　　署	電話・ＦＡＸ	管　轄　エ　リ　ア
盛岡支社 　盛岡総合輸送指令室	電 話　019－651－3081 FAX　019－626－3746	八戸線　　八戸－階上 （八戸構内は除く） （階上－角の浜間の県境まで） 大湊線　　野辺地－大湊 （野辺地構内は除く）
秋田支社 　秋田総合輸送指令室	電 話　018－835－1891 FAX　018－831－4098	奥羽本線　青森－津軽湯の沢 五能線　　川部－大間越
新幹線運行本部 　新幹線運行本部総合指令室	電 話　048－666－1698 FAX　048－666－1791	東北新幹線新青森－八戸 （八戸－二戸間の県境まで）

青い森鉄道株式会社

部　　署	電話・ＦＡＸ	管　轄　エ　リ　ア
青い森鉄道指令室	電 話　017－766－0981 FAX　017－766－0982	青森－目時

津軽鉄道株式会社

部　　署	電話・ＦＡＸ	管　轄　エ　リ　ア
運輸課	電 話　0173－34－2148 FAX　0173－34－2149	津軽五所川原－津軽中里

弘南鉄道株式会社

部　　署	電話・ＦＡＸ	管　轄　エ　リ　ア
（日中）業務部	電 話　0172－44－3136 FAX　0172－44－7567	弘前－黒石 中央弘前－大鰐
（夜間）黒石駅	電 話　0172－52－2203	

日本貨物鉄道株式会社

部　　署	電話・ＦＡＸ	管　轄　エ　リ　ア
東北支社 貨物指令室	電 話　022－224－6279 FAX　022－224－6279	青森県内関係路線

八戸臨海鉄道株式会社

部　　署	電話・ＦＡＸ	管　轄　エ　リ　ア
八戸貨物駅	電 話　0178－27－3207 FAX　0178－21－2571	八戸臨海鉄道線 八戸貨物駅－北沼駅

消防本部

消防本部名	部　署	電話・ＦＡＸ	管　轄　区　域
青森地域広域事務組合消防本部	通信指令課	電 話　017－775－0851 FAX　017－775－1444	青森市、平内町、今別町、蓬田村、外ヶ浜町
弘前地区消防事務組合消防本部	通信指令課	電 話　0172－32－5101 FAX　0172－33－9117	弘前市、黒石市、平川市、西目屋村、藤崎町、大鰐町、田舎館村、板柳町
八戸地域広域市町村圏事務組合消防本部	指令 救急課	電 話　0178－44－2135 FAX　0178－44－1196	八戸市、おいらせ町、三戸町、五戸町、田子町、南部町、階上町、新郷村
五所川原地区消防事務組合消防本部	指令課	電 話　0173－35－2027 FAX　0173－34－0120	五所川原市、鶴田町、中泊町
十和田地域広域事務組合消防本部	上十三消防指令センター	電 話　0176－21－4119 FAX　0176－21－4133	十和田市、六戸町
	警防課	電 話　0176－25－4112 FAX　0176－25－4117	
三沢市消防本部	上十三消防指令センター	電 話　0176－21－4119 FAX　0176－21－4133	三沢市
	警防課	電 話　0176－54－4111 FAX　0176－54－4278	
下北地域広域行政事務組合消防本部	通信指令課	電 話　0175－33－4221 FAX　0175－22－0144	むつ市、大間町、東通村、風間浦村、佐井村
つがる市消防本部	通信指令室	電 話　0173－42－2101 FAX　0173－42－2349	つがる市
	警防課	電 話　0173－42－7745 FAX　0173－42－2349	
北部上北広域事務組合消防本部	上十三消防指令センター	電 話　0176－21－4119 FAX　0176－21－4133	野辺地町、横浜町、六ヶ所村

消防本部名	部　署	電話・ＦＡＸ	管　轄　区　域
北部上北広域事務組合消防本部	警防課	電 話　0175－64－0650 FAX　0175－64－6939	野辺地町、横浜町、六ヶ所村
中部上北広域事業組合消防本部	上十三消防指令センター	電 話　0176－21－4119 FAX　0176－21－4133	七戸町、東北町
	警防課	電 話　0176－62－3142 FAX　0176－62－5601	
鰺ヶ沢地区消防事務組合消防本部	鰺ヶ沢消防署	電 話　0173－72－2710 FAX　0173－72－7253	鰺ヶ沢町、深浦町

５－７－１　日本貨物鉄道株式会社コンテナ危険物事故時応急措置の連絡先

（日本貨物鉄道㈱）

事故復旧範囲		危険品別応急処置できる会社			関係警察署消防署及び自衛隊	
受持区名	区　域	会　社　名	電　　話	処置できる危険品名	名　　称	電　　話
東青森駅 鉄道電話 035-2641 Tel (017) 741-0552	奥羽線	弘前ガス㈱	(0172) 27-9100	LNG	弘前消防署	(0172) 32-5101
		㈱弘前ガス商事	(0172) 28-2090	(液化天然ガス)		
	東北線	青森ガス㈱	(017) 741-7421	LNG	青森中央消防署	(017) 775-0855
		㈱エネックス	(017) 788-7521	(液化天然ガス)		

５－９－１　青森県防災資機材管理運用要綱

第１章　総　　則

（趣　　旨）

第１条　この要綱は、県が備蓄する防災資機材（石油コンビナート等防災資機材又は林野火災用空中消火資機材をいう。以下同じ。）の管理及び運用について、必要な事項を定めるものとする。

（防災資機材の種類）

第２条　石油コンビナート等防災資機材の種類は、別表第１に掲げるとおりとする。

２　林野火災用空中消火資機材の種類は、別表第２に掲げるとおりとする。

第２章　管　　理

（管理者の遵守事項）

第３条　防災資機材を管理する者は、次に掲げる事項を遵守しなければならない。

⑴　防災資機材の機能を保持し、常に良好な状態で使用できるように管理すること。

⑵　防災資機材が滅失し、紛失し、又はき損したときは、知事にその旨を速やかに通報し、かつ、防災資機材事故報告書（第１号様式）を提出すること。

（管理の委託等）

第４条　防災資機材は、青森県防災資機材センターその他の県の施設において管理するほか、その有効な活用を図るため市町村（一部事務組合を含む。）その他知事が適当と認めた者（以下「市町村等」という。）にその管理を委託することができる。

（委託契約書）

第５条　防災資機材の管理の委託は、別紙契約書により行うものとする。

（調　　査）

第６条　知事は、市町村等に管理を委託した防災資機材の状況について、必要に応じて調査するものとする。

第３章　運　　用

（貸　付　け）

第７条　知事は、市町村等に対し、市町村等の防災活動又は訓練に使用させるために防災資機材を無償で貸付けすることができる。

（貸付けの申請）

第８条　防災資機材の貸付けを受けようとする市町村等は、防災資機材貸付申請書（第２号様式）を知事に提出しなければならない。

2　前項の規定にかかわらず、緊急を要する場合は、口頭、電話等により貸付けの申請をすることができる。この場合には、当該申請後速やかに同項の申請書を提出しなければならない。

（貸付けの決定）

第９条　前条の規定による貸付けの申請があったときは、知事は、その内容を審査し、適当と認めるときは、速やかに貸付けを決定するものとする。

2　知事は、貸付けを決定したときは、貸付決定通知書（第３号様式）により当該申請者に通知するものとする。

3　前項の規定にかかわらず、前条第２項の規定による貸付けの申請があったときは、知事は、口頭、電話等により貸付けの決定の通知をすることができる。この場合には、当該申請者に当該通知後速やかに同項の通知書を交付するものとする。

（借受者の遵守事項）

第10条　防災資機材の貸付けを受けた市町村等（以下「借受者」という。）は、次に掲げる事項を遵守しなければならない。

⑴　防災資機材を善良な管理者の注意をもって使用すること。

⑵　防災資機材を貸付けの目的以外に使用しないこと。

⑶　防災資機材を転貸しないこと。

⑷　林野火災用空中消火資機材は、その操作に熟知した者に操作させるようにすること。

（引　渡　し）

第11条　借受者は、知事の指定する日時及び場所において防災資機材の引渡しを受けなければならない。

2　前項の防災資機材の引渡しを受けたときは、借受者は、受領書（第４号様式）を知事に提出しなければならない。

（返　　還）

第12条　知事は、借受者が第10条の規定に違反したとき又は知事において必要があると認めたときは、防災資機材の返還を求めることができる。

2　借受者は、貸付期間が満了したとき又は前項の規定により返還を求められたときは、知事の指定する日時及び場所において防災資機材を返還しなければならない。

3　借受者は、貸付けを受けた防災資機材を整備の上返還しなければならない。

4　借受者は、貸付けを受けた泡消火薬剤、油処理剤及び消火薬剤を費消したときは、同等の品質のものを同量返還しなければならない。

（費 用 分 担）

第13条　借受者は、防災資機材の引渡し及び返還に要する費用を負担しなければならない。

（報　　告）

第14条　借受者は、防災資機材の使用後、速やかに使用報告書（第５号様式）を知事に提出しなければならない。

第４章　補　　則

（そ　の　他）

第15条　この要綱に定めのない事項については、その都度知事が定める。

附　則

１　この要綱は、昭和57年４月１日から施行する。

２　青森県化学消火薬剤備蓄管理要綱（昭和48年２月20日制定）、青森県林野火災用空中消火資機材等管理運用要綱（昭和52年11月１日制定）及び青森県林野火災用空中消火資機材等貸付要領（昭和52年11月１日制定）は、廃止する。

附　則

１　この要綱は、平成21年２月19日から施行する。

別表第１

１　泡原液搬送車
２　泡放射砲
３　可搬式放水銃
４　高発泡器
５　泡消火薬剤
６　油処理剤
７　オイルフェンス
８　その他知事が必要と認めるもの

別表第２

１　ヘリコプター用空中散布装置
２　組立式水槽
３　消火薬剤
４　その他知事が必要と認めるもの

第６章　災害復旧対策計画

６－１－１　大規模災害時における応急対策業務に関する協定

（趣　　旨）

第１条　この協定は、地震等異常な自然現象等により大規模災害が発生した場合において、青森県（以下県」という。）が社団法人青森県建設業協会（以下「協会」という。）に対し、農林水産部及び県土整備部が管理する公共施設の応急対策業務の実施に関し、その協力を要請するため必要な事項を定めるものとする。

（対象となる災害）

第２条　この協定の対象となる大規模災害は、地震、津波、豪雨その他の異常な自然現象及び大規模な事故による災害で、県が協会に対し応急対策業務の実施について協力を要請する必要があると認めたものとする。

（協力業務の内容）

第３条　この協定に基づき県が協会に協力を要請する応急対策業務（以下「協力業務」という。）の内容は応急復旧工事（障害物除去用等の重機・資機材等の調達を伴う工事を含む。）の実施とする。

（契約の締結）

第４条　県は協会に対し協力を要請したときは、遅滞なく協力業務に関する契約を締結し、当該業務に要した費用を負担するものとする。

（連絡窓口）

第５条　この協定に関する県の連絡窓口は県土整備部整備企画課とする。

（協　　議）

第６条　この協定の実施に関し必要な事項又はこの協定に定めのない事項については、県及び協会が協議して定めるものとする。

（適　　用）

第７条　この協定は、平成20年１月31日から適用する。

この協定の成立を証するため、本協定書２通を作成し、県及び協会が記名押印の上、各自その1通を保有する。

平成20年１月31日

青森市長島1丁目1番１号
青森県知事　三　村　申　吾

青森県青森市安方二丁目９番１３号
社団法人青森県建設業協会
会　長　　杉　山　東　幹

大規模災害時における応急対策業務に関する協定の実施細目

（趣　　旨）

第１条　この実施細目は、大規模災害時における応急対策業務に関する協定（以下「協定」という。）第６条の規定に基づき、協定の実施に必要な事項を定めるものとする。

（連絡調整）

第２条　協力業務の円滑な執行を確保するため、協会の支部を所管する地域県民局の長（以下「所管地域県民局長」という。）は、地域県民局との連絡調整に当たるものとする。

（支部会員等名簿の提出）

第３条　協会の支部長（以下「協会支部長」という。）は、所管地域県民局長に対し、当該支部に所属する会員等（以下「協会支部会員等」という。）の名簿を毎年４月20日までに提出するものとする。

２　協会支部長は、前項の規定により提出した名簿に変更が生じたときは、速やかに所管地域県民局長に報告するものとする。

（協力要請地域の担当会員等）

第４条　所管地域県民局長は、地域の実情等を考慮し所管区域を細分して、あらかじめ協力業務に関する協力要請区域を定めるものとする。

２　協会支部長は、第３条の規定により提出した名簿の中から、所管地域県民局長の助言を得て、前項の協力要請地域ごとに協力業務を行う複数の協会支部会員等（以下「担当会員等」という。）を配置し、その旨を当該担当会員等に通知するとともに、配置した担当会員等の名簿を所管地域県民局長に提出するものとする。

（応急復旧工事の事前準備）

第５条　担当会員等は、次に揚げる場合は、自主的に準備体制をとるものとする。

⑴　震度５以上の地震が発生した場合

⑵　大津波が発生した場合

⑶　前各号に揚げるもののほか、豪雨その他異常な自然現象及び大規模な事故による災害が発生した場合

２　担当会員等は、前項の規定にかかわらず、所管地域県民局長が災害発生のおそれがあると判断し協力の要請を行った場合は、準備体制をとるものとする。

３　担当会員等は、協力要請区域内の被災状況について自主的に情報収集に努めるものとする。

（応急復旧工事の実施）

第６条　所管地域県民局長は、応急復旧工事を実施する必要があると認めるときは、原則として担当会員等の中から工事施工者を選定し、当該工事の実施について協力を要請することができる。

２　所管地域県民局長は、第４条の協力要請区域のうち特定の区域の被災が著しいと認めるときは、他の協力要請区域の担当会員等に対し協力を要請することができる。

（協力業務の実施に係る損害）

第７条 協力業務の実施に伴い第三者に損害を及ぼした場合又は障害物除去等の重機・資機材等に損害が生じた場合に

あっては、担当会員等は遅滞なく当該事実を書面により協会支部長を経由して所管地域県民局長に報告するものとする。この場合において、県及び協会員等が負担する額等については、双方協議して定めるものとする。

（防災体制の連携強化）

第８条　所管地域県民局長は、応急対策業務の円滑な実施を図るため、協会支部会員等をもって構成する「地域防災活動連絡協議会」を設置するものとする。

附　則　この実施細目は、平成10年３月10日から施行する。
この実施細目は、平成13年５月11日から施行する。
この実施細目は、平成20年１月31日から施行する。

６－１－２　災害時における応急対策業務に関する協定【㈳青森県測量設計業協会】

青森県（以下「県」という。）と、社団法人青森県測量設計業協会（以下「協会」という。）は、災害時における青森県所管施設の災害応急対策業務に関わる測量・調査・設計業務の実施に関し、次のとおり協定を締結する。

（目　　的）

第１条　この協定は、地震災害や風水害等、異常な自然現象又は予期できない災害等が発生し、青森県農林水産部又は県土整備部が管理する施設（工事中の施設を含む。以下「所管施設」という。）が被災した場合において、県がその応急対策業務を実施するに当たり、協会への協力を要請するために必要な事項を定め、被害の拡大防止と被災施設の早期復旧に資することを目的とする。

（業務の実施範囲）

第２条　業務の実施範囲は、所管施設において発生した災害箇所とする。

（業務の内容）

第３条　県は、所管施設が被災し、協会の出動が必要と認めるときは、被災状況に応じて、協会に出動を要請することができるものとする。

２　協会は、県からの出動要請があったときは、速やかに所管施設の被災状況を把握し、県の指示に基づき当該所管施設の応急対策に関する測量・調査・設計の業務を早急に実施するものとする。

３　協会は、県からの出動要請に対する連絡体制を定めておくものとする。

４　協会は、応急対策に関する測量、調査、設計の業務を速やかに実施するため、あらかじめ、必要な技術者及び器材等（以下「技術者等」という。）の確保、動員の方法を定めておくものとする。

（契約の締結）

第４条　県は、協会に出動を要請したときは、遅滞なく業務委託契約を締結するものとする。

（損害の負担）

第５条　協会は、業務の実施に伴い第三者に損害を及ぼした場合又は技術者等に損害が生じた場合には、遅滞なく当該事実を書面により県に報告し、その措置について双方が協議してこれを定めるものとする。

（そ の 他）

第６条　本協定の実施に関し必要な事項、本協定に定めのない事項及び本協定に関し疑義が生じた事項については、その都度、双方が協議してこれを定めるものとする。

（運　　用）

第７条　この協定は、協定を締結した日から適用する。

本協定の証として、本書2通を作成し、県、協会が記名押印の上、各々１通を保有する。

平成21年３月16日

青森市長島一丁目1－1
青森県知事　三　村　申　吾

青森市中央一丁目１－８
社団法人青森県測量設計業協会
会　長　　永　瀬　征　良

災害時における応急対策業務に関する協定の実施細目

（趣　　旨）

第１条　この実施細目は、災害時における応急対策業務に関する協定（以下「協定」という。）第６条の規定に基づき、協定の実施に必要な事項を定めるものとする。

（連絡調整の窓口）

第２条　協定に関する県の窓口は、農林水産部農林水産政策課、県土整備部整備企画課とする。また、協会の窓口は協会本部とする。

２　応急対策業務に関する県の窓口は、所管する地域県民局の地域農林水産部関係課（別紙－１協定及び応急対策業務の体制のとおり）及び地域整備部企画整備課とする。また、協会の窓口として所管する地域県民局毎に地区総括責任者（以下「各地区総括責任者」という。）を置く。

３　協定及び応急対策業務に関する体制は、別紙－１に示すとおりとする。

（協会会員名簿等の提出）

第３条　各地区総括責任者は、所管する地域県民局長（以下「所管地域県民局長」という。）に対し、地区に所属する会員（以下「協会地区会員」という。）の名簿及び連絡体制を毎年4月20日までに提出するものとする。

２　各地区総括責任者は、前項の規定により提出した名簿等に変更が生じたときは、速やかに所管地域県民局長に報告するものとする。

（出動要請）

第４条　協定第３条第１項に規定する出動要請は、所管地域県民局長から各地区総括責任者に対して行うものとする。

２　各地区総括責任者は、前項の要請があったときは、所管する地域県民局の地域農林水産部長又は地域整備部長と協議の上、出動する協会地区会員を決定し、その結果を所管地域県民局長へ報告するものとする。

（契約の相手方）

第５条　協定第4条に規定する契約は、所管地域県民局長と協会地区会員との間で締結するものとする。

（損害が生じた場合の措置）

第６条　協定第５条に規定する報告は、協会地区会員から所管地域県民局長に対して書面により行うものとする。

（協定の廃止）

第７条　協定は、締結後、県、協会いずれかの申出により廃止することができるものとする。なお、申出の期限は、廃止する期日の一箇月前までとする。

附則　この実施細目は、平成21年３月16日から施行する。

６－１－３　災害時における応急対策業務に関する協定【東北６県他】

国土交通省東北地方整備局（以下「甲」という。）並びに東北６県（青森県、岩手県、宮城県、秋田県、山形県、福島県）及び仙台市（以下「乙」という。）は、災害時における応急対策業務（以下「業務」という。）の実施に関し、(社)日本土木工業協会東北支部（以下「丙」という。）と次のとおり協定する。

（目　　的）

第１条　この協定は、甲又は乙が管理若しくは工事中の施設が、地震・大雨等の異常な自然現象、予期できない災害等により被災したときに丙が実施する業務の方法を定め、もって、被害の拡大の防止と被害施設の早期復旧に期することを目的とする。

（業務の実施範囲）

第２条　業務の実施範囲は、甲又は乙が管理若しくは工事中の公共土木施設（以下「所管施設」という。）における災害発生箇所とする。

（業 務 の 内 容）

第３条　甲又は甲の所掌する事務所等の長は、甲の所管施設に災害が発生し必要と認めるときは、丙の会員に出動を要請することができるものとし、出動を要請したときには、速やかに要請内容を丙に連絡するものとする。

２　丙の会員は、前項に定める要請があったときは、速やかに要請内容を丙に報告するとともに、できる限り速やかに甲の所管施設の被災状況を把握し、甲又は甲の所掌する事務所等の長の指示により業務を実施するものとする。

３　乙は、乙の所管施設に災害が発生し必要と認めるときは、甲を通じて丙の会員の出動を丙に要請することができるものとする。

４　丙の会員は、前項に定める要請があったときは、できる限り速やかに乙の所管施設の被災状況を把握し、乙又は乙の所掌する地方機関の長の指示により業務を実施するものとする。

（業務の実施体制）

第４条　丙は、業務を早急に実施できるよう前もって必要な建設機械、資材、労力等（以下「建設資機材等」という。）の確保及び動員の方法を定め、その実施体制を甲に報告するものとする。

２　前項に基づき丙が甲に報告する実施体制は、丙の会員による編成表及び連絡系統とする。なお、丙は、実施体制に変更が生じた場合には速やかに甲に報告するものとする。

３　甲は、甲の所掌する事務所等の長及び乙に第１項に基づく実施体制を通知しておくものとする。

（建設資機材等の報告）

第５条　丙は、建設資機材等の現状について甲が特に報告を求めたときは、速やかにその資料を甲に提出するものとする。

（契 約 の 締 結）

第６条　甲又は甲の所掌する事務所等の長が丙の会員に出動を要請したときは、甲又は甲の所掌する事務所等の長は丙の当該会員と工事請負契約を速やかに締結するものとする。

２　乙が甲を通じて丙の会員の出動を丙に要請したときは、乙又は乙の所掌する地方機関の長は丙の当該会員と工事請

負契約を速やかに締結するものとする。

（有 効 期 限）

第７条　この協定の期間は、協定を締結した日から平成19年３月31日までの期間とする。

ただし、期間満了の１月前までに甲、乙又は丙のいずれからも何ら申し出のないときは、引き続き同一条件をもって更に１年間継続するものとし、当該継続期間が満了したときも同様とする。

（実施範囲の特例）

第８条　第２条に規定する範囲以外に特に必要として甲又は甲の所掌する事務所等の長が丙の会員に出動を要請した場合は、特別な理由がない限り、丙の会員はこれに応じるものとする。

２　第２条に規定する範囲以外に特に必要として乙が甲を通じて丙の会員の出動を丙に要請した場合は、特別な理由がない限り、丙及び丙の会員はこれに応じるものとする。

（損害の負担）

第９条　業務の実施に伴い、甲、甲の所掌する事務所等の長、乙、乙の所掌する地方機関の長、丙又は丙の会員の責に期さない理由により、第三者に損害を及ぼした場合又は建設資機材等の損害が生じた場合には、丙又は丙の会員は、その事実の発生後速やかにその状況を書面により、甲に係るものについては甲又は甲の所掌する事務所等の長に、乙に係るものについては乙又は乙の所掌する地方機関の長に報告するものとする。

（そ　の　他）

第10条　この協定の定めのない事項又はこの協定に疑義が生じたときは、その都度、甲、乙及び丙が協議してこれを定めるものとする。

この協定の証として、本書９通を作成し、それぞれ甲、乙又は丙が捺印の上、各自１通を保有するものとする。

平成１９年２月１９日

甲　国土交通省東北地方整備局
　　局長　　坪　香　　伸
乙　青森県知事　三　村　申　吾
　　岩手県知事　増　田　寛　也
　　宮城県知事　村　井　嘉　浩
　　秋田県知事　寺　田　典　城
　　山形県知事　齋　藤　　弘
　　福島県知事　佐　藤　雄　平
　　仙台市長　　梅　原　克　彦
丙　社団法人日本土木工業協会
　　東北支部長　赤　沼　聖　吾

６－１－４　災害時における応急対策業務に関する協定

青森県（以下「県」という。）と一般社団法人建設コンサルタンツ協会東北支部（以下「協会」という。）は、災害時における青森県所管施設の災害応急対策業務に関わる測量・調査・設計の業務の実施に関し、次のとおり協定を締結する。

（目　的）

第１条　この協定は、地震災害や風水害等、異常な自然現象又は予期できない災害等が発生し、県が所管する公共土木施設（工事中の施設を含む。以下「所管施設」という。）が被災した場合において、県がその応急対策業務を実施するに当たり、協会への協力を要請するために必要な事項を定め、被害の拡大防止と被災施設の早期復旧に資することを目的とする。

（業務の実施範囲）

第２条　業務の実施範囲は、所管施設において発生した災害箇所とする。

（業務の内容）

第３条　県は、所管施設が被災し、協会の出動が必要と認めるときは、被災状況に応じて、協会に出動を要請することができるものとする。

２　協会は、県からの出動要請があったときは、速やかに所管施設の被災状況を把握し、県の指示に基づき当該所管施設の応急対策に関する測量・調査・設計の業務を早急に実施するものとする。

３　協会は、県からの出動要請に対する連絡体制を定めておくものとする。

４　協会は、応急対策に関する測量・調査・設計の業務を速やかに実施するため、あらかじめ、必要な技術者及び器材等（以下「技術者等」という。）の確保並びに動員の方法を定めておくものとする。

（契約の締結）

第４条　県は、協会に出動を要請したときは、遅滞なく業務委託契約を締結するものとする。

（損害の負担）

第５条　協会は、業務の実施に伴い第三者に損害を及ぼした場合又は技術者等に損害が生じた場合には、遅滞なく当該事実を書面により県に報告し、その措置について双方が協議してこれを定めるものとする。

（そ　の　他）

第６条　本協定の実施に関し必要な事項、本協定に定めのない事項及び本協定に関し疑義が生じた事項については、その都度、双方が協議してこれを定めるものとする。

（運　　用）

第７条　この協定は、協定を締結した日から適用する。

本協定の証として、本書２通を作成し、県、協会が記名押印の上、各々１通を保有する。

平成25年11月13日

青森市長島一丁目１－１

青森県知事　　三村　申吾

仙台市青葉区国分町３-６-１１　アーク仙台ビル７Ｆ

一般社団法人建設コンサルタンツ協会

東北支部　支部長　　遠藤　敏雄

災害時における応急対策業務に関する協定の実施細目

（趣　旨）

第１条　この実施細目は、災害時における応急対策業務に関する協定（以下「協定」という。）第６条の規定に基づき、協定の実施に必要な事項を定めるものとする。

（連絡調整の窓口）

第２条　協定に関する県の窓口は、県土整備部整備企画課とする。また、協会の窓口は、（一社）建設コンサルタンツ協会東北支部とする。

２　応急対策業務に関する県の窓口は、所管する地域県民局の地域農林水産部関係課、地域整備部企画整備課、青森空港管理事務所土木施設及び八戸工業用水道管理事務所給水課とする。

３　協定及び応急対策業務に関する体制は、別紙－１に示すとおりとする。

（協会会員名簿等の提出）

第３条　協会は、青森県県土整備部整備企画課に対し、所属する会員（以下「協会会員」という。）の名簿及び連絡体制を毎年４月20日までに提出するものとする。

２　協会は、前項の規定により提出した名簿等に変更が生じたときは、速やかに青森県県土整備部整備企画課に報告するものとする。

（出動要請）

第４条　協定第３条第１項に規定する出動要請は、被災した所管施設を所管する地域県民局長、青森空港管理事務所長又は八戸工業用水道管理事務所長（以下「所管地域県民局局長等」という。）から協会に対して応急対策業務出動要請書（様式－１）により行うものとする。

２　協会は、前項の要請があったときは、出動する協会会員を所管地域県民局長等へ応急対策業務出動報告書（様式－２）により報告するものとする。

（契約の相手方）

第５条　協定第４条に規定する業務委託契約は、所管地域県民局長等と協会会員との間で締結するものとする。

（損害が生じた場合の措置）

第６条　協定第５条に規定する報告は、協会会員から所管地域県民局長等に対して書面（建設関連業務提出書類－１９（事故報告書））により行うものとする。

（協定の廃止）

第７条　協定は、締結後、県、協会いずれかの申出により廃止することができるものとする。なお、申出の期限は、廃止する前日の一箇月前までとする。

附則　この実施細目は、協定の締結の日から施行する。

東北地方における国土交通省所管公共施設の災害時の相互応援に関する申合せ

国土交通省東北地方整備局、青森県県土整備部、岩手県県土整備部、宮城県土木部、秋田県建設交通部、山形県土木部、福島県土木部、仙台市建設局、東日本高速道路株式会社東北支社（以下「構成機関」という。）は、大規模な災害が発生し又はその恐れがある場合の相互応援に関し、地域防災計画に定める応援・協力をより円滑に行うために、次のとおり申合せを行う。

ただし、「大規模災害時の北海道・東北８道県相互応援に関する協定」等、各県間ですでに締結されている相互応援に関する協定において応援を行う場合はこれによらない。

（目的）

第１条　この申し合せは、各地方公共団体が管轄する区域において、国土交通省所管公共施設に係わる災害が発生し、又は発生するおそれがある場合の相互応援の内容を定め、もって災害の拡大の防止と被災施設の応急復旧に資することを目的とする。

（応援内容）

第２条　応援の内容は、次の各号に掲げる内容とする。

一　情報の収集・提供（現地情報連絡員（リエゾン）の派遣を含む）

二　構成機関の職員の派遣

三　災害に係る専門家の派遣

四　構成機関が保有する車両、建設機械、応急組立橋等応急復旧資機材の貸し付け

五　構成機関が保有する通信機器等の貸し付け及び操作員の派遣

六　通行規制等の措置

七　構成機関の関係団体等に対する要請が必要な場合の協力

八　必要最小限の災害緊急対応

九　その他必要と認められる事項

（被災状況調査並びに連絡）

第３条　大規模な災害が発生し、被災を受けた構成機関は、他の構成機関からの応援が必要な場合は、前文の但し書きにかかわらずその状況を東北地方整備局に連絡するものとする。

２　東北地方整備局は被災に関する情報を構成機関及び関係機関に連絡するものとする。

（応援要請の手続き）

第４条　応援を要請する構成機関は、第２条に定める応援内容を明らかにし、口頭もしくは電話により応援を要請し、後日、応援した構成機関に対し、速やかに文書で応援要請手続きを行うものとする。

（応援要請によらない応援）

第５条　災害が発生し、被災による連絡不能又は大規模な災害に伴う進行性のある災害が発生等のため被災した構成機関から応援の要請がないが特に緊急を要し、要請を待ついとまがないと認められる場合においては、第４条の規定にかかわらず、構成機関は第２条の規定に関し独自の判断により応援できるものとする。

（応援の実施）

第６条　第４条の規定により応援要請を受けた場合もしくは第５条の規定により応援の判断をした場合、構成機関は相互に協議の上、応援を行うものとする。

（応援の終了）

第７条　第６条の応援の終了については、現地の状況等を踏まえ、相互に協議のうえ終了するものとする。

（費用負担）

第８条　第４条及び第５条に基づく第２条二から九の応援に要する費用は、応援を受けた構成機関の負担とする。ただし、別に定める場合及び応援を受けた構成機関と応援を行った構成機関の間で協議した結果、合意が得られた場合についてはこの限りではない。

（他の協定等との関係）

第９条　この申合せは構成機関が既に締結している他の相互応援協定等による応援及び新たな相互応援協定等を妨げるものではない。

（その他）

第10条　この申合せの実施に関し必要な事項及びこの申合せに定めのない事項は、構成機関が協議して定めるものとする。

２　この申合せを円滑に実施するために、別途応援の詳細を定めるものとする。

付則

１　この申合せは平成２１年３月２６日から効力を生ずる。

平成２１年　3月２６日

国土交通省	
東北地方整備局　企画部長	戸谷　有一
青森県　県土整備部長	小田部　幸夫
岩手県　県土整備部長	佐藤　文夫
宮城県　土木部長	三浦　良信
秋田県　建設交通部長	中山　敏夫
山形県　土木部長	高村　義晴
福島県　土木部長	秋元　正國
仙台市　建設局長	犬飼　良次
東日本高速道路株式会社	
東北支社　管理事業部長	三百田　健治

６－１－５　東北地方における国土交通省所管公共施設の災害時の相互応援に関する申合せ

国土交通省東北地方整備局、青森県県土整備部、岩手県県土整備部、宮城県土木部、秋田県建設交通部、山形県土木部、福島県土木部、仙台市建設局、東日本高速道路株式会社東北支社（以下「構成機関」という。）は、大規模な災害が発生し又はその恐れがある場合の相互応援に関し、地域防災計画に定める応援・協力をより円滑に行うために、次のとおり申合せを行う。

ただし、「大規模災害時の北海道・東北８道県相互応援に関する協定」等、各県間で既に締結されている相互応援に関する協定において応援を行う場合はこれによらない。

（目的）

第１条　この申し合せは、各地方公共団体が管轄する区域において、国土交通省所管公共施設に係わる災害が発生し、または発生する恐れがある場合の相互応援の内容を定め、もって災害の拡大の防止と被災施設の応急復旧に資することを目的とする。

（応援内容）

第２条　応援の内容は、次の各号に掲げる内容とする。

一　情報の収集・提供（現地情報連絡員（リエゾン）の派遣を含む）

二　構成機関の職員の派遣

三　災害に係る専門家の派遣

四　構成機関が保有する車両、建設機械、応急組立橋等応急復旧資機材の貸し付け

五　構成機関が保有する通信機器等の貸し付け及び操作員の派遣

六　通行規制等の措置

七　構成機関の関係団体等に対する要請が必要な場合の協力

八　必要最小限の災害緊急対応

九　その他必要と認められる事項

（被災状況調査並びに連絡）

第３条　大規模な災害が発生し、被災を受けた構成機関は、他の構成機関からの応援が必要な場合は、前文の但し書きにかかわらずその状況を東北地方整備局に連絡するものとする。

２　東北地方整備局は被災に関する情報を構成機関及び関係機関に連絡するものとする。

（応援要請の手続き）

第４条　応援を要請する構成機関は、第２条に定める応援内容を明らかにし、口頭もしくは電話により応援を要請し、後日、応援した構成機関に対し、速やかに文書で応援要請手続きを行うものとする。

（応援要請によらない応援）

第５条　災害が発生し、被災による連絡不能又は大規模な災害に伴う進行性のある災害が発生等のため被災した構成機関から応援の要請がないが特に緊急を要し、要請を待ついとまがないと認められる場合においては、第４条の規定にかかわらず、構成機関は第２条の規定に関し独自の判断により応援できるものとする。

（応援の実施）

第６条　第４条の規定により応援要請を受けた場合もしくは第５条の規定により応援の判断をした場合、構成機関は相互に協議の上、応援を行うものとする。

（応援の終了）

第７条　第６条の応援の終了については、現地の状況等を踏まえ、相互に協議のうえ終了するものとする。

（費用負担）

第８条　第４条及び第５条に基づく第２条二から九の応援に要する費用は、応援を受けた構成機関の負担とする。ただし、別に定める場合及び応援を受けた構成機関と応援を行った構成機関の間で協議した結果、合意が得られた場合についてはこの限りではない。

（他の協定等との関係）

第９条　この申合せは構成機関が既に締結している他の相互応援協定等による応援及び新たな相互応援協定等を妨げるものではない。

（その他）

第10条　この申合せの実施に関し必要な事項及びこの申合せに定めのない事項は、構成機関が協議して定めるものとする。

２　この申合せを円滑に実施するために、別途応援の詳細を定めるものとする。

付　則

１　この申し合わせは、平成21年3月26日から効力を生ずる。

平成21年3月26日

国土交通省東北地方建設局企画部長
青森県県土整備部長
岩手県県土整備部長
宮城県土木部長
秋田県建設交通部長
山形県土木部長
福島県土木部長
仙台市建設局長
東日本高速道路株式会社東北支社管理事業部長

６－１－６　東北地域における工業用水道災害時等の相互応援に関する協定実施細則

（趣旨）

第１条　この実施細則は、東北地域における工業用水道災害時等の相互応援に関する協定（以下「協定」という。）の実施に関し、必要な事項を定めるものとする。

（応援の要請等の手続）

第２条　協定第４条に規定する応援主管事業者及び応援副主管事業者は、次の表のとおりとする。

被災事業者	応援主管事業者	応援副主管事業者
青森県内事業者	岩手県	山形県
岩手県内事業者	秋田県	福島県
秋田県内事業者	青森県	宮城県
宮城県内事業者	福島県	秋田県
山形県内事業者	宮城県	青森県
福島県内事業者	山形県	岩手県

２　被災事業者が協定第５条第１項の規定により応援の要請を行う場合は、前項の区分に従い、第一に応援主管事業者、第二に応援副主管事業者の順に行う。

　また、被災地域が広域で、上記による応援の要請等の手続きが困難な場合は、連絡がとれた応援事業者と応援活動に係る連絡及び調整を行うものとする。この場合、連絡がとれた応援事業者が応援主管事業者の業務を遂行することとする。

※応援要請に係るフローチャートを【別表１】に定める。

３　協定第５条第１項の規定による応援の要請は、応援要請所（様式第１号）により行うものとする。ただし、そのいとまのない場合は、電話、ファクシミリ、電子メール等により応援の要請を行い、後日応援要請書を速やかに提出するものとする。

４　被災事業者は、第２項の応援の要請を行う際には、次に掲げる事項を明らかにして行わなければならない。

⑴　被災の状況に関する事項

⑵　応援の内容に関する事項

⑶　応援を要請する資機材等に関する事項

⑷　応援を要請する人員に関する事項

⑸　応援現場及びその経路

⑹　応援の期間

⑺　その他応援活動に関して必要な事項

５　応援副主管事業者が、応援主管事業者に代わってその業務を遂行する場合において、次条以下の「応援主管事業者」は「応援副主管事業者」と読み替えるものとする。

（指揮命令系統）

第３条　被災事業者は、応援主管事業者に対して、応援を要する緊急の復旧社業の範囲を指示し、応援事業者は、応援主管事業者からの指示のあった範囲内で応援活動を実施する。

（応援主管事業者の業務等）

第４条　応援主管事業者は、被災事業者と連絡をとりながら、次に掲げる業務を実施する。

⑴　被災事業者の被災等の情報収集及び情報の把握

⑵　応援内容の把握

⑶　他の応援事業者への応援活動の仕分け

⑷　応援活動を行う場所への交通経路に係る情報収集

⑸　国及び社団法人日本工業用水協会との連絡及び調整

⑹　協定事業者相互の連絡及び調整

⑺　その他応援活動に関して必要な業務

２　応援主管事業者は、他の応援事業者に対し、前項の業務の一部及び応援活動の実施を求めることができるものとし、協力依頼書（様式第２号）により依頼を行うものとする。他の応援事業者は、分担する業務について応援計画を策定し、応援主管事業者に伝達するものとする。

３　応援主管事業者は、第１項の業務について応援計画を取りまとめ、被災事業者に伝達するものとする。

（物資等の携行等）

第５条　応援事業者は、協定第７条の規定により、応援活動のため派遣する職員（以下「派遣職員」という。）に被災状況に応じて作業用工具、当座の食糧、衣類、日用品その他必要な物資等を携行させるものとする。

２　派遣職員は、事業者名及び災害に係る応援活動に従事する旨がわかるよう名札等を付けるものとする。

（応援期間及び服務）

第６条　派遣職員の応援期間は、同一の職員につき継続して１ヶ月未満を原則とし、その服務は、公務による出張とする。

（受け入れ体制等）

第７条　被災事業者は、派遣職員の宿舎、寝具、食事等の確保に努めるものとする。ただし、状況により、当該確保を応援事業者に求めることができるものとする。

２　被災事業者は、物資及び資機材の提供を受ける場合には、倉庫、資材置き場等を確保し、これらを管理するものとする。

３　被災事業者は、応援主管事業者に対し、被災状況、復旧状況等の情報を提供するものとする。

（応援の終了報告）

第８条　応援事業者は、応援活動が終了したときは、自らが実施した応援活動の結果を取りまとめた書類を作成し、応援主管事業者に送付するものとする。

２　応援主管事業者は、応援終了報告書（様式第３号）に前項の書類を添付し、被災事業者に送付するものとする。

（幹事事業者の選定及び情報の交換）

第９条　協定第８条に規定する関係資料等の必要な情報は、次のとおりとする。（様式第４号）

⑴　応援に関する連絡担当部課及び責任者を記載した応援体制表

⑵　連絡担当機関、出先機関、浄水場等の所在場所及び交通路を明記した地図

⑶　物資及び資機材の備蓄状況

2　前項の情報の交換を円滑に行うため、協定事業者の中から協議により幹事事業者を選定する。任期は２年とし、再任を妨げないものとする。

3　各協定事業者は、第１項に規定する関係資料を毎年４月１日までに幹事事業者へ送付する。また幹事事業者は、当該情報を取りまとめ、各協定事業者へ送付するものとする。

4　協定事業者は、第１項各号の情報に変更が生じたときは、その都度、当該変更に係る情報を幹事事業者へ送付するものとし、幹事事業者は報告された情報を他の協定事業者へ送付するものとする。

5　幹事事業者は協定第１２条に規定する連絡会議の事務局を務めるものとする。

（経費の負担）

第10条　協定第９条第１項の規定による負担の区分は、【別表２】に定める。

2　協定第９条第３項の規定により、応援事業者が応援に要した経費を一時立て替えて支弁した場合には、応援事業者は原則として当該立て替えて支弁した年度内に被災事業者に対して当該経費を請求するものとする。

（連絡会議の開催等）

第11条　協定第12条に規定する連絡会議においては、次の各号に掲げる事項等を実施する。

⑴　第９条第２項に規定する幹事事業者の選定

⑵　第12条に規定する訓練の事前調整等

⑶　相互応援に関する情報交換等

⑷　協定第15条に規定する疑義事項の協議

（訓練）

第12条　協定第13条の規定による訓練の実施に当たっては、協定に基づく応援活動が迅速かつ円滑に行われるよう、第２条の規定に基づく応援の要請に関する演習を盛り込むよう努めるものとする。

2　前項の訓練については、第９条第２項に規定する幹事事業者が事務局を務めるものとする。

（その他）

第13条　この実施細則に定めのない事項及びこの実施細則に関して疑義が生じたときは、その都度、協定事業者が協議して定めるものとする。

（施行期日）

第14条　この実施細則は、平成25年４月１日から施行する。

この実施細則の成立を証するため、本書16通を作成し、工業用水道事業担当課長等が記名押印の上、各自その１通を保有する。

平成２５年３月２７日

青森県県土整備部整備企画課長　　井上　正志　　印

岩手県企業局業務課総括課長　　菅峨　範夫　　印

一関市長　　勝部　修　　印

宮城県企業局水道経営管理室長	宍戸　昭則	印
村田町水道事業所長	岡崎　弘	印
秋田県産業労働部公営企業課長	武田　宏巳	印
大館市建設部長	丸屋　義明	印
山形県企業局公営事業課長	青木　良一	印
東根市水道部水道課長	東海林　克彦	印
小国町地域整備課長	野澤　正美	印
福島県企業局工業用水道課長	水野　良彦	印
郡山市水道局浄水課長	田部　敏尚	印
白河市水道部施設課長	鈴木　光一	印
南相馬市建設部次長兼水道課長	佐藤　利秀	印
西郷村上下水道課長	池田　有次	印
双葉地方水道企業団施設課長	細澤　誠	印

◆「東北地域における工業用水道災害時等の相互応援に関する協定実施細則」関係

【別表１】応援要請に係るフローチャート

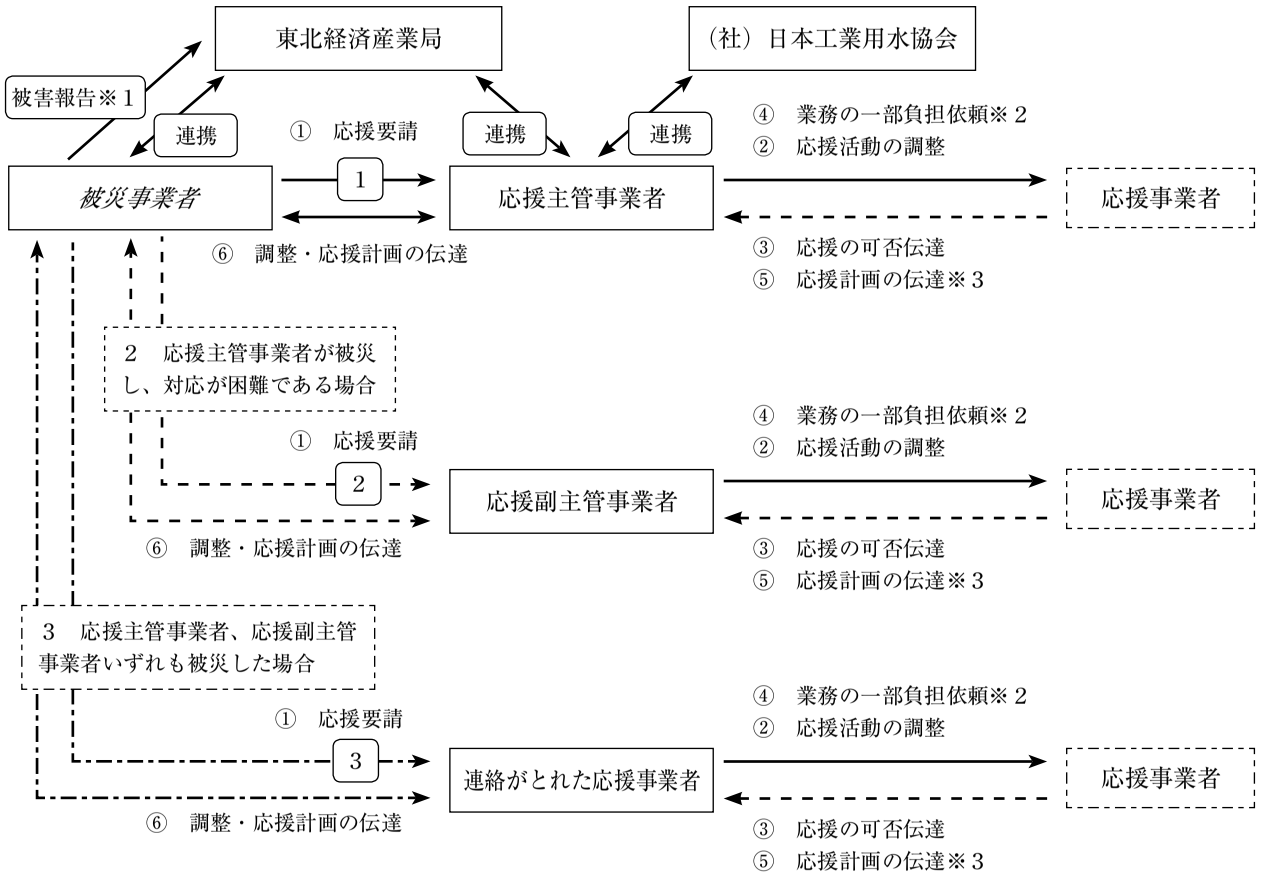

※１　協定に基づくものでは無いが、災害時に必要な報告であるため記載する。

①　協定第５条１項、細則第２条

②　協定第５条２項、細則第４条１項

③　協定第５条２項、細則第３条

④　細則第４条２項　※２　必要に応じて

⑤　細則第４条２項　※３　必要に応じて

⑥　細則第４条１項・３項

【別表２】費用の負担区分

	被災事業者の負担すべき費用	応援事業者の負担すべき費用
人　件　費　等	・超過勤務手当 ・深夜勤務手当 ・特殊勤務手当 ・管理職員特別勤務手当 ・旅費（日当含む）	・給料 ・地域手当等基本的な手当
管　材　料　費	・継ぎ手、直管等	
工　事　請　負　費	・材料費 ・労務費 ・機械器具損料 ・諸経費等	
車両、機材等の費用	・燃料費（ガソリン、軽油） ・修理費 ・賃借料 ・輸送費	・損料
滞　在　費	・食料費（弁当） ・宿泊費（仮設ハウス設置用、ホテル等宿泊費）	・携行する食料費 ・携行する寝袋、テント等 ・被服（防寒具、クリーニング代等） ・生活用品 ・その他福利厚生費
そ の 他 事 務 費 等	・写真代（工事確認用） ・作業用消耗品 ・通信費 ・トランシーバー ・消化器 ・地図 ・コピー代	・写真代（記録・広報用） ・その他事務用品
補 償 関 係 費 用	・応援職員の傷病に対する応急的な治療費 ・第三者に対する損害賠償金の負担（応援作業中）	・応援職員の災害補償費 ・出張中の公務災害 ・第三者に対する損害賠償金の負担（往復途上）

６－２－１　災害復旧対策融資関係

ア　農林漁業関係融資

被害を受けた農林漁業者、又は団体に対し、農林漁業の生産力の維持推進と経営の安定を図るための資金として、天災融資法等により、それぞれの関係金融機関は、次のとおり融資する。

（平成29年９月現在）

種　別	貸付対象者	貸付条件			備　考
		限度額	利　率	償還方法	
天災による被害農林漁業者等に対する資金の融通に関する暫定措置法による資金融資（天災資金）	ア　被害農林漁業者 ㋐　市町村長の認定を受けた被害農業者	200万円（政令資金500万円）の範囲内で天災ごとに政令で定める。	年5.5％以内又は年6.5％以内（開拓者の場合は5.5％以内）	天災ごとに政令で定める。（3～7年以内償還）	農業協同組合、森林組合、漁業協同組合又は金融機関において貸付
	㋑　市町村長の認定を受けた被害林業者	200万円の範囲内で天災ごとに政令で定める。	年5.5％以内又は年6.5％以内	〃	
	㋒　市町村長の認定を受けた被害漁業者	200万円（政令資金500万円、漁具購入資金5,000万円）の範囲内で天災ごとに政令で定める。	年5.5％以内又は年6.5％以内	〃	
	㋓　市町村長の認定を受けた特別被害地域内の特別被害農業者	200万円（政令資金500万円）の範囲内で天災ごとに政令で定める。	年3.0％以内	天災ごとに政令で定める（7年以内償還）	
	㋔　市町村長の認定を受けた特別被害地域内の特別被害林業者	200万円の範囲内で天災ごとに政令で定める。	〃	〃	
	㋕　市町村長の認定を受けた特別被害地域内の特別被害漁業者	200万円（政令資金500万円）の範囲内で天災ごとに政令で定める。	〃	〃	
	イ　被害組合 知事の認定を受けた農業協同組合、農業協同組合連合会、森林組合、森林組合連合会又は水産業協同組合	2,500万円（連合会に対しては5,000万円）	年6.5％以内	3年以内償還	農業協同組合連合会、森林組合連合会、漁業協同組合連合会又は金融機関において貸付
青森県農林漁業災害経営資金融通助成条例による資金融資	天災資金に準ずる				

（平成29年９月現在）

種　別	貸付対象者	貸付条件			備　考
		限度額	利　率	償還方法	
日本政策金融公庫資金（災害復旧事業資金）	ア　農業基盤整備資金 農業を営む者 土地改良区等	貸付を受ける者が当該年度に負担する額	年0.16％～0.30％ （融資期間により異なる）	25年以内償還（10年以内の据置期間も含む）	災害の種類、災害の時期を知事、市町村長等が証明したものに限り貸付する。
	イ　林業基盤整備資金 森林組合、森林組合連合会、農業協同組合、中小企業等協同組合 林業を営む者	貸付を受ける者の負担する額の80％に相当する額	〃	20年以内償還（5年以内の据置期間も含む）	
	ウ　漁業基盤整備資金 漁業協同組合等	〃	〃	20年以内償還（3年以内の据置期間も含む）	
	エ　農林漁業施設資金（共同利用施設） 土地改良区、土地改良事業団体連合会、農業協同組合、農業協同組合連合会、森林組合連合会、漁業協同組合等	〃	〃	20年以内償還（3年以内の据置期間含む） （バイオテクノロジーに係る施設のうち、機械、器具類15年）	
	オ　農林漁業施設資金（主務大臣指定施設） 農業、畜産業、林業又は漁業を営むもの	次のいずれか低い額 ア　（貸付対象事業費－国庫補助金）×8割 イ　1施設あたり300万円（特認600万円） ウ　漁船1隻あたり1,000万円	年0.16％～0.30％ （融資期間により異なる） 激甚災害による被害の程度が一定以上の者は融資後3年間に限りさらに利率が軽減する。	15年以内償還（3年以内の据置期間を含む）	
	カ　農林漁業セーフティネット資金 災害等により被害を受けた農林漁業者（市町村の被災証明が必要）	600万円 （ただし、農林漁業経営の規模等から、貸付限度額の引上げが必要であると認められる場合（簿記帳簿を行っているものに限る。）にあっては、年間経営費の12分の3に相当する額又は粗収益の12分の3に相当する額のいずれか低い額）	年0.16％	10年以内償還（うち据置期間3年以内）	

イ　災害応急復旧機械等の貸付

国は水田、畑地の干害対策事業、たん水防除事業及び災害復旧事業を実施するため、揚水ポンプ及び原動機並びに土地改良機械、器具を次のとおり貸付する。

種別	貸付対象者	貸付条件			備考
		貸付期間	費用	返還方法	
土地改良機械器具貸付	地方公共団体、土地改良区、土地改良区連合会、農業協同組合	1年以内	一定せず	借受人が土地改良技術事務所へ返還	災害応急復旧を行うため国において貸付

ウ　環境衛生関係融資

暴風、豪雨、地震や大規模な火災などの災害をうけた中小企業者の事業の復旧を図るための資金として、国民生活金融公庫は次のとおり融資する。

種別	区分	貸付対象		貸付条件			備考
		種別	規模	限度額	利率	償還方法	
国民生活金融公庫災害貸付	一般設備貸付	Ⅰ　会社・個人 （対象業種） 1．飲食店営業 ・そば・うどん店 ・中華料理店 ・すし店 ・料理店類 ・社交（パー類） ・その他飲食店 2．喫茶店営業 3．食肉販売業 ・食肉販売業 ・食鳥肉販売業 4．氷雪販売業 5．理容業 6．美容業 7．興行場経営 8．旅館業 ・ホテル・旅館営業 ・簡易宿所営業 9．浴場業 10．クリーニング業	資本金　5,000万円以下 又は 従業員　50人以下 但し、 1．資本金 ・食肉・食鳥肉卸売 ・氷雪卸売　7,000万円以下 ・興行場 ・クリーニング　1億円以下 2．従業員 ・食肉・食鳥肉卸売 ・氷雪卸売 ・旅館　100人以下 ・クリーニング　300人以下	設備資金　7,200万円 但し、 クリーニング　9,600万円 興行場　2億円 旅館　3億円 浴場　2億4,000万円 ・既存浴場で2施設以上の場合は4億8,000万円 ※とくに異例の災害の場合は、災害の都度閣議決定により定められる。 （各貸付ごとの融資限度の額に1災害につき3,000万円を加えた額 平成4年11月19日付け衛指第288号）	各貸付ごとの利率が適用となる。 Ⅰ一般設備貸付基準利率　2.3% Ⅱ振興事業貸付基準利率　2.1% （注）金融情勢の変動のより利率が変更になる場合がある。 （利率は平成11年9月10日現在）	①融資期間　10年以内 ②据置期間　2年以内	⑴貸付の窓口 〔直接貸付〕 国民生活金融公庫 〔代理貸付〕 商工中金 銀行 信用金庫 信用組合 ⑵添付書類 直接被害者の場合、借入申込に当たっては、市区町村長又はその委任をうけた者が発行する罹災証明書が必要である。
	振興事業貸付	Ⅱ　厚生大臣から振興計画が認定された環境衛生同業組合及び同小組合の組合員 （種別・規模は一般設備貸付に同じ）		振興事業設備資金　1億5,000万円 但し、 浴場 別枠　1億5,000万円 クリーニング　2億円 興行場　5億3,000万円 旅館　7億2,000万円 振興事業運転資金　5,700万円 （設備資金とは別枠）			

エ　商工業者関係融資

被災した中小企業者の再建を促進するための資金として、㈱日本政策金融公庫（中小企業事業及び国民生活事業）及び㈱商工組合中央金庫は次のとおり融資する。

（平成29年10月１日現在）

金融機関別	貸付対象	資金使途	貸付条件			貸付限度
			利率	貸付期間	据置期間	
日本政策金融公庫中小企業事業	災害救助法が適用されるような大規模な災害により、被害を受けた中小企業者	設備資金 運転資金	年1.21～1.24%（基準金利） 激甚災害等に指定された場合、1,000万円までの金利引き下げ措置あり。	（設） 15年以内 （運） 10年以内	（設） ２年以内 （運） ２年以内	（直貸） 別枠 １億5,000万円 （組合４億5,000万円） （代理貸） 別枠 7,500万円 （組合２億2,500万円）
日本政策金融公庫国民生活事業	指定地域内に事業所を有し、直接的又は間接的に被害を受けた中小企業者	設備資金 運転資金	年1.31～1.80%（基準金利） （特別貸付の災害貸付で、特別利率対象設備は該当する特別利率を適用）	10年以内 （特別貸付の災害貸付では、各貸付制度に定められた期間）	２年以内 （特別貸付の災害貸付では、各貸付制度に定められた期間）	（直貸） 別枠 3,000万円 （代理貸） 別枠 1,500万円
商工組合中央金庫	災害により直接的又は間接的に被害を受けた当金庫所属団体又はその構成員	設備資金 運転資金	所定レート。 （貸出期間10年超となる場合は、5年毎に金利見直しを行い、見直し時点での長期プライムレートを基準とした金利を適用）	（設） 実情に応じ20年以内 （運） 実情に応じ10年以内	（設）（運） 実情に応じ3年以内	

被災した中小企業の復旧資金の融資の円滑化を図るため、県は特別保証融資制度を実施する。

（平成29年10月１日現在）

金融機関別	貸付対象	資金使途	貸付条件			貸付限度
			利率	貸付期間	据置期間	
制度に賛同する金融機関	県内に事業所を有し、原則として1年以上同一事業を営んでいる中小企業者で、県が指定する災害等により経営の安定に支障を生じているもの	設備資金 運転資金	年0.9%	10年以内	2年以内	3,000万円

６－３－１　災害復旧対策生活保障関連

⑴ 公庫等による貸付及び融資

被害を受けて、困窮している低所得者及び母子世帯等に自立更正するのに必要な資金として県及び関係機関は、次のとおり貸付する。

ア　社会福祉関係資金

種別	貸付対象者	貸付条件			備考
		限度額	利率	償還方法	
生活福祉資金（福祉資金）	低所得世帯等	150万円	無利子又は年1.5％	6ヶ月据置 7年以内償還	県社会福祉協議会において貸付
母子父子寡婦福祉資金	母子世帯 父子世帯 寡婦世帯	貸付の種類により一定せず	無利子又は年1.0％	6ヶ月～1年据置 3～20年償還	県（地域県民局地域健康福祉部）及び中核市において貸付
災害援護資金貸付金	被害世帯	350万円	無利子又は年3％	3年据置 10年償還 （据置期間含む）	市町村において貸付

イ　住宅関係金融

住宅金融支援機構

一般災害共通　　Japan Housing Finance Agency

自然災害で被災した住宅を復旧するための
災害復興住宅融資のお知らせ

地震、台風、大雨等の災害により被災された皆さまに、心からお見舞い申し上げます。 住宅金融支援機構では、災害からの復興を支援させていただくため、災害復興住宅融資の受付を行っておりますので、お知らせいたします。

※　東日本大震災で被災された方は、融資金利等が異なります。「東日本大震災で被災した住宅を復旧するための災害復興住宅融資のお知らせ」をご覧ください。

■融資金利【平成29年７月21日現在】

◆建設・購入の場合

基本融資額	年 0．６３％
特例加算額	年 1．５３％

◆補修の場合

年 0．６３％

※ お申込み時の金利が適用される「全期間固定金利」です。

※ 融資金利は、原則として毎月改定します。金利の詳細及び最新金利は、機構お客さまコールセンターにお問合せいただくか、機構ホームページでご確認ください。（http://www.jhf.go.jp）

■融資限度額

◆建設の場合（土地を取得して住宅を建設する場合）

基本融資額（建設資金）1,650万円＋基本融資額（土地取得資金）970万円
＋基本融資額（整地資金）440万円＋特例加算額 510万円

◆補修の場合

730万円（引方移転・整地を伴う場合は＋440万円）

※　各所要額（建設費・補修費等）が上記金額よりも低い場合は、その金額が限度となります（10万円以上10万円単位）。融資限度額の詳細については、1,082ページをご覧ください。

■ご利用いただくためには

地方公共団体が発行した「**り災証明書**」の提出等の条件があります。

■お問合せ先・申込関係書類の請求先

被災された方からの融資等のご相談、「災害復興住宅融資のご案内」（パンフレット）及びお申込みに必要な書類のご請求については、こちらへご連絡ください。

住宅金融支援機構お客さまコールセンター（災害専用ダイヤル）

０１２０－０８６－３５３（通話料無料）

※　国際電話等でご利用いただけない場合は、＜ＴＥＬ０４８-６１５-０４２０＞におかけください（通話料金がかかります。）。

※　電話相談は、土曜日及び日曜日も実施します（受付時間：　９：００～１７：００）（祝日及び年末年始を除きます。）。

このリーフレットは、災害復興住宅融資の概要を説明しています。融資制度の詳細は、機構お客さまコールセンターにお問合せいただくか、機構ホームページ（http://www.jhf.go.jp）でご確認ください。

ご利用いただける方

次の⑴から⑷までの全てにあてはまることが必要です。

※　既に被災住宅の復旧が行われている場合は、原則として融資をご利用いただけませんので、ご注意ください。

⑴　自然災害により被害が生じた住宅の所有者又は居住者で、地方公共団体から「り災証明書」を交付されている方

・建　　設 ・新築住宅購入 ・リ・ユース（中古）住宅購入	・住宅が「全壊」、「大規模半壊」又は「半壊」した旨の「り災証明書」の交付をされている方（「一部破損」を除きます。） ※　住宅が「大規模半壊」又は「半壊」した旨の「り災証明書」を交付されている方は、「り災証明書」（写）のほか、「住宅の被害状況に関する申出書」により、被災住宅の修理が不能又は困難であることを申し出ていただいた場合は、申し込むことができます（「一部破損」は対象になりません。）。
・補　　修	・住宅に被害が生じた旨の「り災証明書」を交付されている方

※　災害復興住宅融資を利用される方には、申込時に「り災証明書」の写を提出していただきます。なお、地方公共団体の「り災証明書」の交付が遅れる場合は、申込時に「り災届出証明書」の写等を提出していただき、融資の契約時までに「り災証明書」の写を提出いただきます。

※　「り災証明書」とは、地方公共団体が現地調査等により被害状況を把握し、被災した住宅の被害程度について証明する書類をいいます（名称は問いません。）。

※　被災者生活再建支援法（平成10年法律第66号）の長期避難世帯として認定された世帯の方は、当該認定が解除されるまでの間、り災証明書の交付を受けていない場合であっても災害復興住宅融資（建設）又は災害復興住宅融資（購入）をお申込みいただけます。ただし、認定解除後のお申込みに際しては、り災証明書の提出が必要となります。

※　被災住宅本体の補修に災害復興住宅融資をご利用されない場合でも、整地資金単独でのご利用が可能です。ただし、整地資金単独でのご利用の場合でも、住宅に被害を受けた旨のり災証明書が必要です。また、被災住宅に係る補修工事の実施が必要です。

⑵　ご自分が居住するために住宅を建設、購入又は補修する方

※　親孝行ローン（被害が生じた住宅に居住している満60歳以上の父母・祖父母等のために、建設、購入又は補修を行う場合の融資）もご利用いただけます。災害により被害が生じた住宅の居住者が、融資を利用する方又はその配偶者の直系の尊属であること等の要件があります。

※　被災者に貸すための住宅を建設、購入又は補修する場合も対象になります。この場合は、連帯保証人が必要になること等の要件があります。被災者に貸すための住宅を建設、購入又は補修する場合については、機構にお問合せください。

⑶　年収に占める全てのお借入れの年間合計返済額の割合（総返済負担率）が次の基準を満たす方

年収	400万円未満	400万円以上
総返済負担率基準	30％以下	35％以下

※　全てのお借入れとは、災害復興住宅融資のほか、住宅ローン、自動車ローン、教育ローン、カードローン（クレジットカードによるキャッシングや商品の分割払いによる購入を含みます。）等のお借入れをいいます。

⑷　日本国籍の方又は永住許可等を受けている外国人の方

融資を受けることができる住宅

建設	１戸当たりの住宅部分の床面積が13㎡以上175㎡以下の住宅
新築住宅購入	次の①・②ともに満たす住宅 ①　１戸当たりの住宅部分の床面積が50㎡（共同建ての場合は30㎡）以上175㎡以下の住宅 ②　申込日において竣工から２年以内の住宅で申込日前に人が住んだことのない住宅であること。
リ・ユース（中古）住宅購入	次の①から③までの全てを満たす住宅 ①　１戸当たりの住宅部分の床面積が50㎡（共同建ての場合は30㎡）以上175㎡以下の住宅 ②　申込日において竣工から２年を超えている住宅又は既に人が住んだことがある住宅 ③　機構の定める耐震性や劣化状況の基準等に適合する住宅
補修	床面積・築年数に関する制限はありません。

※　建設又は購入する場合で被災住宅が175㎡よりも広いときは、その広さまでの住宅が融資の対象となります。また、申込本人の親族も被災し、かつ、その親族が融資住宅に同居する場合は、被災した親族の住宅部分の床面積を合算した面積を上限とすることができます。

※　融資を受ける住宅には、居住室、台所及びトイレが備えられていることが必要です。

※　店舗併用住宅等の場合は、住宅部分の床面積が全体の約２分の１以上必要です。

※　被災親族同居（被災親族同居とは、別居していた直系親族の関係にある方がそれぞれ被災し、かつ、新たに建設された住宅にこれらの方が同居することをいいます。）の場合の住宅部分の床面積は、145㎡以上（新築住宅購入、リ・ユース（中古）住宅購入のマンションの場合は110㎡以上）175㎡以下となります。

※　機構が定める技術基準に適合していることが必要です。また、地方公共団体等による現場審査を受けることが必要です（現場審査の時期は、建設の場合は屋根工事完了時等、購入の場合は融資承認後かつ竣工後、補修の場合は補修工事完了時です。）。

※　お申込みは被災した住宅１戸につき、１申込みとなります。

<table>
<tr><td>抵当権</td><td>原則として、建物及び敷地に機構のための第１順位の抵当権を設定していただきます。ただし、融資額が300万円以下の場合等については、抵当権の設定は不要です。
※　住宅金融支援機構からの借入残高（無担保のものに限る。）があり、融資額に当該残高を加えた額が300万円超となる場合は、抵当権設定が必要となります。
※　抵当権の設定費用（登録免許税、司法書士報酬等）は、お客さまのご負担となります。
※　建設又は購入の場合で、被災住宅に機構（旧公庫）の融資又はフラット３５（買取型）に係る抵当権が設定されているときは、今回の災害復興住宅融資に係る抵当権と併せて抵当権を設定していただきます。
※　建設の場合で、敷地に他の借入金のための抵当権が設定されているときは、機構から抵当権者である金融機関に対し災害復興住宅融資の抵当権等の融資条件について説明を行うこともできます。
なお、既に抵当権が設定されているため、敷地に機構の第１順位の抵当権を設定することができない場合は、融資対象となる建物及び敷地以外の土地（土地に建物が存在する場合は当該建物を含みます。）を担保提供いただくこと等の条件を満たすことにより、融資をご利用いただける場合があります。ただし、審査の結果、融資をお断りしたり、融資額を減額する場合がありますので、あらかじめご了承ください。</td></tr>
<tr><td>融資限度額</td><td>融資額は、各所要額の合計額又は次表の合計額のいずれか低い額が限度となります。（10万円以上10万円単位）。
⑴建設
<table><tr><td colspan="3">基本融資額</td><td>特例加算額</td></tr><tr><td>建設資金</td><td>土地取得資金</td><td>整地資金</td><td>建設資金</td></tr><tr><td>1,650万円（注１）</td><td>970万円（注2）</td><td>440万円</td><td>510万円</td></tr></table>（注１）被災親族同居の場合は2,280万円が限度となります。被災親族同居とは、別居していた直系親族の関係にある方がそれぞれ被災し、かつ、新たに建設された住宅にこれらの方が同居することをいいます。
（注２）賃借権を取得した場合の基本融資額（土地取得資金）は、580万円が限度となります。定期借地権等を取得した場合の保証金についても、一定の条件を満たす場合は融資の対象となりますが、この場合の基本融資額（土地取得資金）は、380万円が限度となります。
※　基本融資額（建設資金）と特例加算額（建設資金）の合計額は、建設費が限度となります。
※　特例加算額（建設資金）は、基本融資額（建設資金）を超えて借入れを希望する場合にご利用いただけます。
※　基本融資額（土地取得資金）及び基本融資額（整地資金）は、それぞれの所要額が限度となります。
※　基本融資額（土地取得資金）は、基本融資額（建設資金）と併せてご利用いただきます。
※　損壊家屋の除去費用も融資対象として建設費に含めることができます。
※　基本融資額（土地取得資金）は、り災日後に土地を取得した場合に限りご利用いただけます。
※　基本融資額（整地資金）は、住宅の建設に併せて行う堆積土砂の排除、切土、盛土、擁壁の築造を行う場合等にご利用いただけます。
※　国、地方公共団体等から住宅建築に対する補助金を受けられる方は、融資額が減額になる場合があります。
⑵購入
<table><tr><td colspan="2">住　宅　の　区　分</td><td>基本融資額
（購入資金）</td><td>特例加算額
（購入資金）</td></tr><tr><td colspan="2">新　築　住　宅</td><td>2,620万円（注）</td><td rowspan="3">510万円</td></tr><tr><td rowspan="2">リ・ユース
（中古）住宅</td><td>リ・ユース（中古）住宅
リ・ユース（中古）マンション</td><td>2,320万円（注）</td></tr><tr><td>リ・ユース（中古）プラス住宅
リ・ユース（中古）プラスマンション</td><td>2,620万円（注）</td></tr></table>（注）被災親族同居の場合で敷地が所有権のときは、新築住宅購入、リ・ユース（中古）プラス住宅及びリ・ユース（中古）プラスマンションは3,250万円、リ・ユース（中古）住宅及びリ・ユース（中古）マンションは2,950万円が限度となります。被災親族同居とは、別居していた直系親族の関係にある方がそれぞれ被災し、かつ、新たに購入された住宅にこれらの方が同居する場合をいいます。
※　基本融資額（購入資金）には土地取得資金の970万円を含みます。また、敷地の権利が賃借権の場合等の融資限度額は異なります。
※　基本融資額（購入資金）及び特例加算額（購入資金）の合計額は、購入価額が限度となります。
※　特例加算額（購入資金）は、基本融資額を超えて借入れを希望する場合にご利用いただけます。
※　基本融資額（購入資金）は、土地取得のみの場合はご利用いただけません。
※　国、地方公共団体等から住宅購入に対する補助金を受ける場合は、融資額が減額になる場合があります。
⑶補修
<table><tr><td colspan="3">基　　本　　融　　資　　額</td></tr><tr><td>補修資金</td><td>整地資金</td><td>引方移転資金</td></tr><tr><td>730万円</td><td>440万円（注）</td><td>440万円（注）</td></tr></table>（注）整地資金と引方移転資金の両方の基本融資額を利用する場合は、合計で440万円が限度となります。
※　基本融資額（補修資金）、基本融資額（整地資金）及び基本融資額（引方移転資金）は、それぞれの所要額が限度となります。</td></tr>
</table>

<table>
<tr><td></td><td>※　被災した住宅を段階的に補修する場合に、補修工事の時期に応じて２回に分けて災害復興住宅融資（補修）をご利用いただけます。段階的に補修を行う場合の先行して行う補修のための資金及び２回目の補修のための資金の融資額の合計額は、上記金額が限度となります。
※　基本融資額（補修資金）は、被災住宅部分の補修のほか、補修に併せて行う増築工事や門塀だけの補修にもご利用いただけます。
※　基本融資額（整地資金）は、被災住宅部分の補修に併せて行う堆積土砂の排除、切土、盛土、擁壁の築造を行う場合等にご利用いただけます。
※　基本融資額（引方移転資金）は、基本融資額（補修資金）と併せてご利用いただきます。
※　国、地方公共団体等から住宅の補修に対する補助金を受けられる方は、融資額が減額になる場合があります。</td></tr>
<tr><td>返済期間</td><td>◆申込区分・構造等による最長返済期間
<table>
<tr><td rowspan="2">・建設
・新築住宅購入
（10年以上１年単位）</td><td>耐火・準耐火・木造（耐久性）　35年以内</td><td rowspan="5">融資の契約の日から３年以内の元金据置期間を設定できます。返済期間は据置期間分延長されます。</td></tr>
<tr><td>木造（一般）　25年以内</td></tr>
<tr><td rowspan="4">リ・ユース（中古）
住宅購入
（10年以上１年単位）</td><td>リ・ユース（中古）プラス住宅　35年以内</td></tr>
<tr><td>リ・ユース（中古）住宅　25年以内</td></tr>
<tr><td>リ・ユース（中古）プラスマンション　35年以内</td></tr>
<tr><td>リ・ユース（中古）マンション　25年以内</td></tr>
<tr><td>補修
（１年以上１年単位）</td><td>20 年以内</td><td>返済期間内で、融資の契約の日から１年間の元金据置期間を設定できます。返済期間は延長されません。</td></tr>
</table>
※　完済時年齢（親子リレー返済を利用する場合は後継者の年齢）の上限は80歳です。
※　元金据置期間の設定に伴い返済期間を延長した場合も、完済時年齢の上限は80歳です。
※　元金据置期間中は、元金の返済は行わず、利息のみの支払になります。</td></tr>
<tr><td>返済方法</td><td>元金均等毎月払い又は元利均等毎月払い
※　融資額が130万円以上の場合には、ボーナス併用払いをご利用いただけます。特例加算額の借入れを希望する場合で、特例加算額が120万円以下となるときは、基本融資額についてのみボーナス併用払いがご利用いただけます。ただし、元金据置期間を設定する場合、据置期間中の返済は毎月払いのみとなります。
※　ボーナス払い分は、基本融資額と特例加算額の各融資額の10分の４以内で50万円単位となります。
※　返済額の試算は、機構ホームページ又は機構お客さまコールセンターで行うことができます。</td></tr>
<tr><td>受付期間</td><td>り災日から２年間です。</td></tr>
<tr><td>保証人</td><td>必要ありません（被災者に貸すための住宅を建設、購入又は補修する場合は、保証人が必要です。）。</td></tr>
<tr><td>火災保険</td><td>返済終了までの間、融資の対象となる建物に、火災保険（損害保険会社の火災保険又は法律の規定による火災共済）を付けていただきます。建物の火災による損害を補償対象としていただきます。保険金額は、融資額以上*とします。
＊融資額が損害保険会社の定める評価基準により算出した金額（評価額）を超える場合は、評価額とします。
※　火災保険料は、お客さまのご負担となります。</td></tr>
<tr><td>団体信用
生命保険</td><td>機構団体信用生命保険特約制度にご加入いただけます。万一の場合に備え、是非ご加入ください。
※　特約料は、お客さまのご負担になります。</td></tr>
<tr><td>融資手数料</td><td>必要ありません。</td></tr>
<tr><td>お申込みに必要な主な書類</td><td>⑴　災害復興住宅資金借入申込書、資金計画・返済計画表、個人情報の取扱いに関する同意書及び商品概要説明書
⑵　運転免許証、パスポート、健康保険証、マイナンバーカード又は住民基本台帳カード（氏名、住所及び生年月日が記載されたもの）のいずれかの写（原本提示）
⑶　り災証明書の写（原本提示）
⑷　申込人の収入及び納税に関する公的証明書
⑸　82円切手を貼った封筒（融資予約（承認）通知書送付用のもので、借入申込書と併せて専用封筒を配布します。）
⑹　その他審査上必要な書類</td></tr>
<tr><td>お申込先</td><td>郵送により機構本店郵送申込係にお申込みください。
※　契約や返済等の手続は、お近くの災害復興住宅融資取扱金融機関で行います。</td></tr>
</table>

【ご注意】

⑴　お申込みの条件を満たしている場合であっても、審査の結果、融資をお断りすること又は融資額を希望の額から減額することがあります。

⑵　お申込みに当たり、申込本人及び連帯債務者の個人信用情報が機構の加盟する個人信用情報機関及び同機関と提携する個人信用情報機関に登録されている場合は、その個人信用情報を機構の融資審査に利用します。また、融資に当たり、融資内容を同機関に登録します。

⑶　反社会的勢力である者からの借入申込みは、一切お断りします。また、借入申込後に反社会的勢力であることが判明した場合は、直ちに手続を中止し、ご融資はいたしません。

6－3－2　被災者生活再建支援制度

<table>
<tr><td>目　　的</td><td>自然災害により、その生活基盤に著しい被害を受けた者に対し、都道府県が相互扶助の観点から拠出した基金を活用して、被災者生活再建支援金を支給するための措置を定めることにより、その生活の再建を支援し、もって住民の生活の安定と被災地の速やかな復興に資することを目的とする。</td></tr>
<tr><td>対象となる自然災害</td><td>① 災害救助法施行令第１条第１項第１号又は第２号に該当する被害が発生した市町村
② 10世帯以上の住宅全壊被害が発生した市町村
③ 100世帯以上の住宅全壊被害が発生した都道府県
④ ①又は②の市町村を含む都道府県で、５世帯以上の住宅全壊被害が発生した市町村（人口10万人未満に限る）
⑤ ①～③の区域に隣接し、
５世帯以上の住宅全壊被害が発生した市町村（人口10万人未満に限る）
⑥ ①若しくは②の市町村を含む都道府県又は③の都道府県が２以上ある場合に、
５世帯以上の住宅全壊被害が発生した市町村（人口10万人未満に限る）
２世帯以上の住宅全壊被害が発生した市町村（人口５万人未満に限る）

※ ④～⑥の人口要件については、合併前の旧市町村単位でも適用可などの特例措置あり（合併した年と続く５年間の特例措置）</td></tr>
<tr><td>対象となる被災世帯</td><td>上記の自然災害により
① 住宅が「全壊」した世帯
② 住宅が半壊、又は住宅の敷地に被害が生じ、その住宅をやむを得ず解体した世帯
③ 災害による危険な状態が継続し、住宅に居住不能な状態が長期間継続している世帯
④ 住宅が半壊し、大規模な補修を行わなければ居住することが困難な世帯（大規模半壊世帯）</td></tr>
<tr><td>支給支援金の額</td><td>支給額は、以下の２つの支援金の合計額となる
（※ 世帯人数が１人の場合は、各該当欄の金額の３／４の額）
①住宅の被害程度に応じて支給する支援金（基礎支援金）
<table><tr><td>住宅の
被害程度</td><td>全壊
（①に該当）</td><td>解体
（②に該当）</td><td>長期避難
（③に該当）</td><td>大規模半壊
（④に該当）</td></tr><tr><td>支給額</td><td>１００万円</td><td>１００万円</td><td>１００万円</td><td>５０万円</td></tr></table>
②住宅の再建方法に応じて支給する支援金（加算支援金）
<table><tr><td>住宅の
再建方法</td><td>建設・購入</td><td>補修</td><td>賃貸
（公営住宅以外）</td></tr><tr><td>支給額</td><td>２００万円</td><td>１００万円</td><td>５０万円</td></tr></table>
※一旦住宅を賃借した後、自ら居住する住宅を建設・購入（又は補修）する場合は、合計で200（又は100）万円</td></tr>
</table>

６－３－３　災害により被災した県民の住宅の早期復興に向けた協力に関する協定書

青森県（以下「甲」という。）及び独立行政法人住宅金融支援機構（以下「乙」という。）は、地震、風水害等の災害により被災した県民の住宅の早期復興を支援するため、青森県地域防災計画に基づき甲が実施する施策への乙の協力に関して、次のとおり協定を締結した。

（情報の交換）

第１条　甲及び乙は、この協定に基づき、被災した県民の住宅の早期復興への支援を円滑に行うため、次の情報を適時適確に交換する。

一　住宅に関連する防災、被災した県民の住宅の再建等に関する施策及び融資制度

二　災害による被害の状況及び被災した県民から寄せられた住宅の復興等に関する要望

三　連絡窓口となる部署名並びに連絡責任者及び補助者の職名及び氏名

四　連絡窓口との連絡方法

五　その他被災した県民の住宅の早期復興への支援に関し必要な事項

（住宅相談窓口の開設）

第２条　乙は、「住宅相談窓口」を速やかに甲から要請のあった場所に開設し、被災した県民からの住宅再建及び住宅ローンの返済に関する相談に対応し、被災した県民の住宅の早期復興を支援するものとする。

２　甲は、前項の「住宅相談窓口」の開設及び運営に当たって、場所の確保その他乙から要請を受けた事項について、乙に協力するものとする。

（職員の派遣）

第３条　乙は、前条第１項の相談に対応するため、「住宅相談窓口」に職員を派遣するものとする。

２　乙は、前条第１項の相談への対応のほか、被災した県民の住宅の早期復興を支援するため特に要請を受けたときは、甲と協議の上、甲から要請のあった場所に職員を派遣する。

（住宅ローン返済中の県民への支援）

第４条　乙は、乙の住宅ローンを返済中に被災した県民に対して、当該住宅ローンの支払の猶予、返済期間の延長等の措置を法令、乙が定める規定等に従って講ずるものとする。

（周知）

第５条　乙は、乙の災害復興住宅融資の内容、第２条の「住宅相談窓口」の場所、前条の措置の内容等について、被災した県民に対して積極的に周知するものとする。

２　甲は、被災地の市町村の窓口等を通じて、前項の周知に協力するものとする。

（施策実施上の課題等の調整）

第６条　甲及び乙は、住宅に関連する防災、被災した県民の住宅の再建等に関する甲の施策及び乙の災害関連業務の円滑な実施に資するため、甲がこれらの施策を実施するに当たり発生する乙の融資及び債権管理上の課題等への対応について、調整を行うものとする。

（協議）

第７条　この協定に定めるもののほか、被災した県民の住宅の早期復興への支援に当たり必要な事項については、その都度、甲及び乙が協議の上、定めるものとする。

（適用等）

第８条　この協定は、平成27年２月23日から適用する。

２　青森県知事と住宅金融公庫東北支店長との間で締結した平成17年９月15日付け「災害時における住宅復興に向けた協力に係る基本協定書」は廃止する。

この協定の成立を証するため、本協定書を２通作成し、甲、乙記名押印の上、各自その１通を保有する。

平成27年２月23日

甲　　青森県
　　青森県知事　　三村　申吾

乙　　独立行政法人住宅金融支援機構
　　理事長　　宍戸　信哉

青森県地域防災計画資料編

――風水害等編・地震編――

昭和38年　　作成
昭和40年10月修正
昭和42年６月修正
昭和45年６月修正
昭和48年11月修正
昭和51年３月修正
昭和56年３月修正
昭和57年２月修正
昭和59年９月修正
昭和62年３月修正
平成元年２月修正
平成４年３月修正
平成５年12月修正
平成９年４月修正
平成12年３月修正
平成18年３月修正
平成20年３月修正
平成23年５月修正
平成30年３月修正

編集発行　青　森　県　防　災　会　議

事務局　青森県危機管理局防災危機管理課

〒030－8570　青森市長島一丁目１番１号

電　話　代表 017－722－1111

直通 017－734－9181