

# 鹿児島県地域防災計画

(資料編)

令和5年1月

 鹿児島県防災会議

# 目 次

- 1 鹿児島県の災害履歴に関する資料
  1. 1 風水害等の履歴
  1. 2 地震・津波災害の履歴
- 2 危険箇所等に関する資料
  2. 1 土砂災害危険箇所に関する資料
    - (1) 鹿児島県土石流危険渓流・急傾斜地崩壊危険箇所・地すべり危険箇所一覧
  2. 2 「土砂災害防止法」の土砂災害警戒区域及び土砂災害特別警戒区域
  2. 3 山地災害危険地区に関する資料
    - (1) 山地災害危険地区の現況
    - (2) 山腹崩壊危険地区一覧表(民有林)
    - (3) 地すべり危険地区一覧表(民有林)
    - (4) 崩壊土砂流出危険地区一覧表(民有林)
    - (5) 山腹崩壊危険地区一覧表(国有林)
    - (6) 地すべり危険地区一覧表(国有林)
    - (7) 崩壊土砂流出危険地区一覧表(国有林)
  2. 4 国・西日本高速道路(株)・公社・県の事前通行規制基準一覧表
- 3 避難に関する資料
  3. 1 市町村別の避難所の設置状況
  3. 2 市町村別の都市公園の現況
- 4 気象等観測施設に関する資料
  4. 1 地方気象台・測候所
  4. 2 特別地域気象観測所
  4. 3 地域気象観測所
  4. 4 地域雨量観測所
  4. 5 沿岸防災観測施設
  4. 6 地震観測点及び震度観測点
  4. 7 火山観測点
  4. 8 鹿児島県内気象観測所配置図
  4. 9 鹿児島県震度観測点
  4. 10 震度情報ネットワークシステム計測震度計設置状況
- 5 通信施設に関する資料
  5. 1 県防災行政無線施設の現況
    - (1) 県防災行政情報のネットワーク構成図
    - (2) 鹿児島県防災行政無線回線系統図
    - (3) 鹿児島県防災行政無線回線構成図
    - (4) 鹿児島県無線局一覧

- (5) 県の防災情報の収集・伝達体制の整備状況
  - 5. 2 市町村防災行政無線等の整備状況
  - 5. 3 防災相互通信用無線の設置状況
  - 5. 4 九州電力株式会社所属無線局
  - 5. 5 鹿児島地区非常通信連絡会会則及び構成表
  - 5. 6 県総合防災システムの概要図
- 6 広報に関する資料
  - 6. 1 住民向けの広報案文
  - 6. 2 災害時における放送要請に関する協定
- 7 防災資機材等に関する資料
  - 7. 1 鹿児島県消防・防災ヘリコプター「さつま」の概要
  - 7. 2 鹿児島県消防・防災ヘリコプター緊急運航要領
  - 7. 3 海上災害対策用資機材
    - (1) オイルフェンス, 油処理剤, 油吸着剤, 油ゲル化剤等
    - (2) 油回収装置
    - (3) 油回収船
    - (4) オイルフェンス展張艇
    - (5) タグボート
    - (6) その他船舶の状況
  - 7. 4 林野火災対策用資機材
  - 7. 5 空港災害対策用資機材
    - (1) 鹿児島空港における化学消防車及び救護車の配備状況
    - (2) 種子島空港消防・救護設備の概要
    - (3) 屋久島空港消防・救護設備の概要
    - (4) 奄美空港消防・救護設備の概要
    - (5) 喜界空港消防・救護設備の概要
    - (6) 徳之島空港消防・救護設備の概要
    - (7) 沖永良部空港消防・救護設備の概要
    - (8) 与論空港消防・救護設備の概要
  - 7. 6 応急工事に必要な機械器具類
    - (1) 九州旅客鉄道株式会社
    - (2) 九州地方整備局
    - (3) 鹿児島地域振興局
  - 7. 7 市町村別給水資機材の整備状況
  - 7. 8 市町村生活物資の備蓄状況
  - 7. 9 県警察の災害装備資機材
  - 7. 10 自衛隊(国分駐屯地)の派遣時使用可能器材等

- 7. 11 災害時における応急仮設住宅の建設に関する協定書
- 8 救急・医療に関する資料
  - 8. 1 郡市医師会事務所等所在地
  - 8. 2 災害救助に必要な医薬品等の確保に関する協定書
  - 8. 3 災害救助に必要な医療用資機材等の確保に関する協定書
  - 8. 4 災害時の医療救護活動に関する協定
  - 8. 5 災害救助に必要な医療ガス等の確保に関する協定書
  - 8. 6 災害時の医療救護活動に関する協定書
  - 8. 7 災害時の歯科医療救護活動に関する協定
  - 8. 8 災害時の健康相談等の支援活動に関する協定書
  - 8. 9 空港医療救護活動に関する協定
  - 8. 10 トリアージ・タッグの様式
- 9 防疫・衛生に関する資料
  - 9. 1 ごみ処理施設(焼却施設)
  - 9. 2 し尿処理施設
  - 9. 3 埋立処分地施設
  - 9. 4 ごみ収集・運搬機材
  - 9. 5 し尿収集・運搬機材
- 10 輸送に関する資料
  - 10. 1 ヘリコプター発着予定地
    - (1) 市町村用場外離着陸場
    - (2) ヘリコプター緊急時離着陸場予定地
  - 10. 2 陸上における輸送能力
    - (1) 緊急輸送道路ネットワーク指定内訳
    - (2) 旅客自動車事業者等の状況
    - (3) 貨物自動車運送事業者の状況
    - (4) 鉄道の状況
  - 10. 3 海上における輸送能力
    - (1) 県管理港湾の現況
    - (2) 県管理漁港の現況
    - (3) 旅客船の状況
    - (4) 貨物船の状況
    - (5) その他船舶の状況
  - 10. 4 空における輸送能力
    - (1) 空港の現状
- 11 ライフラインに関する資料
  - 11. 1 市町村別上水道施設の整備状況



- 11. 2 市町村別下水道施設の整備状況
  - (1) 処理場名
  - (2) 管渠延長
- 11. 3 電力施設の現況
  - (1) 発電施設の状況
  - (2) 変電施設の状況
- 11. 4 ガス事業者及び施設の状況
  - (1) ガス事業者(一般ガス事業)及び施設の状況
  - (2) ガス事業者(簡易ガス事業)の状況
- 12 危険物に関する資料
  - 12. 1 消防本部ごとの危険物施設数
  - 12. 2 主要な高圧ガス事業所一覧表
  - 12. 3 火薬類製造施設一覧表
- 13 広域応援, 自衛隊等の災害派遣等に関する資料
  - 13. 1 九州・山口9県災害時応援協定書
  - 13. 2 九州・山口9県災害時応援協定実施要領
  - 13. 3 災害時における鹿児島県・岐阜県相互応援協定
  - 13. 4 鹿児島県と静岡県との災害時の相互応援等に関する協定
  - 13. 5 全国都道府県における災害時の広域応援に関する協定
  - 13. 6 関西広域連合と九州地方知事会との災害時の相互応援に関する協定
  - 13. 7 鹿児島県消防相互応援協定
  - 13. 8 大規模特殊災害時における広域航空消防応援実施要綱
  - 13. 9 防災消防ヘリコプター相互応援協定
  - 13. 10 空港及びその周辺における消火救難活動に関する協定
  - 13. 11 九州地方における大規模な災害時の応援に関する協定書
  - 13. 12 地方自治体等への災害対策用機械機器貸付等要領
  - 13. 13 自衛隊の災害派遣(撤収)要請様式
- 14 防災組織に関する資料
  - 14. 1 鹿児島県防災会議条例
  - 14. 2 鹿児島県防災会議運営要領
  - 14. 3 鹿児島県防災会議委員名簿
  - 14. 4 鹿児島県防災会議幹事名簿
  - 14. 5 防災関係機関一覧
    - (1) 指定行政機関
    - (2) 指定地方行政機関
    - (3) 自衛隊
    - (4) 指定公共機関

- (5) 指定地方公共機関
- (6) 鹿児島県
- (7) 警察
- (8) 市町村
- (9) 消防本部等
- 14 . 6 鹿児島県災害対策本部条例
- 14 . 7 鹿児島県災害対策本部規程
- 14 . 8 鹿児島県災害対策本部の組織及び運営に関する要綱
- 14 . 9 鹿児島県災害警戒本部設置要綱
- 14 . 10 鹿児島県災害支援対策本部設置要綱
- 15 その他の資料
  - 15 . 1 災害報告取扱要領
  - 15 . 2 火災・災害等即報要領
  - 15 . 3 報道機関一覧表
  - 15 . 4 動物保護施設に関する資料
  - 15 . 5 市町村等別火葬場の一覧表
  - 15 . 6 県と民間事業者等が締結している災害に関する協定等の状況
  - 15 . 7 災害発生時において協力要請可能な民間事業者等リスト
- 付録 1 鹿児島県津波避難計画策定指針

# 1 鹿児島県の災害履歴に関する資料

(鹿児島地方気象台, 危機管理防災局災害対策課)

## 1. 1 風水害等の履歴

発生年月日	災害種別	主な被害 地域	気象状況			被害状況						
			最低 気圧	最大 風速	降水量	死者 不明者	負傷者	住家 全壊	住家 半壊	床上 浸水	床下 浸水	備考
明治 16. 8.17	台風 (風水害)	全域				人 船員 68	人	世帯 393	世帯 255	世帯	世帯	
〃 19. 9.23 ~24	台風 枇榔島合戦 (風水害)	大隅 大島				280		全半壊 1,258				大島南部被害大, 志布志漁船 遭難
〃 28. 7.24	台風 島流れ (風水害)	南薩	鹿児島 987.6	鹿児島 12.6		700余						枕崎, 坊漁船120沈没
〃 32. 8.14	台風 (風水害)	全域	鹿児島 966.9	鹿児島 49.6	鹿児島 89			16,000	破損浸水 317			船舶沈没破損320
〃 38. 6.20	台風と 梅雨前線 (風水害)	全域	鹿児島 966.7	鹿児島 14.0	鹿児島 146	26	3	7				重富がけ崩れ3,700m 死者25人
〃 38. 7.17	台風 (風水害)	大島	名瀬 980.6	名瀬 23.5	名瀬 130	261		6				南西海域で漁船遭難多し
〃 38. 8.16	台風 (風水害)	北薩 大隅	鹿児島 993.7	鹿児島 14.0	鹿児島 168	14		7		650		洪水の被害大
〃 38.11. 3	台風 (風水害)	大島	名瀬 981.4	名瀬 24.3	名瀬 306			1,306	205			暴風による家屋, 船舶被害
〃 39. 6.20 ~21	梅雨前線 (水害)	本土全域			鹿屋 288	3		22		500		川内川増水
〃 39.10.23	台風 (台風)	大島 薩摩	鹿児島 997.3	鹿児島 16.4	鹿児島 7	700余						下甕さんご船90隻不明
〃 39.11.13	台風 (風水害)	大島	名瀬 993.3	名瀬 18.1	名瀬 564	23		662	490			雨による被害大
〃 40. 7. 6	梅雨前線 (水害)	鹿児島 大隅南部			鹿屋 400 以上	11		10		1,052		鹿児島市家屋に浸水
〃 44. 6.18	台風 (風水害)	大島 大隅	鹿児島 978.6	鹿児島 20.4	名瀬 163	54		29	68			
〃 44. 9.21	台風 (風水害)	全域	鹿児島 967.3	鹿児島 36.8	名瀬 113	149	40	3,948	1,682	4,062		暴風雨強く, 被害激甚
大正 1.10. 2	台風 (風水害)	大隅 薩摩南部	鹿児島 973.0	鹿児島 26.5	鹿児島 144	45	13	457	567	3,000		漁船の遭難多し
〃 3. 6. 3	台風 (風水害)	大隅 薩摩	鹿児島 988.4	鹿児島 22.3	鹿児島 178	86		70余				漁船の遭難多し
〃 3. 8.23 ~25	台風 (風水害 高潮)	大島	名瀬 986.4	名瀬 15.0	名瀬 239			562	390	3,418		高潮による浸水被害大
〃 3. 9.30	台風 (風水害)	大隅	鹿児島 986.9	鹿児島 19.1	鹿児島 140			181	255	757		
〃 4. 6.26	前線 (落雷, たつ 巻き害)	鹿児島 屋久島				9	69	2				旋風で粟生小学校倒壊, 死者9
〃 4. 6.26	梅雨前線 (風水害)	県北部			北薩 250 以上	17		121	143	162	651	
〃 5. 8.23	台風 (風水害)	大島	名瀬 972.2	名瀬 19.2	名瀬 664	12	4	1,090		34	298	
〃 6. 6.16	低気圧 (水害)	南薩 大隅			鹿児島 1日131 1時間 57.5	17	28	170	268	1,562	4,596	鹿児島市内氾濫, 串良川堤防 決壊
〃 6.10.10	台風 (風水害)	全域	佐多 971.9	佐多 29.3	名瀬 94	16		23		1,320		西方海上で漁船遭難多し
大正 7. 7.25	台風 (風水害)	薩摩半島	佐多 989.4	佐多 31.4		人 漁民 18	人	世帯	世帯	世帯	世帯	暴風が長時間続き天草付近で漁 船遭難
〃 8. 6. 15	低気圧 (水害)	全域	鹿児島 994.9	鹿児島 9.0	鹿児島 238	5				1,800		

発生年月日	災害種別	主な被害 地域	気象状況			被害状況							
			最低気圧	最大風速	降水量	死者不明者	負傷者	住家全壊	住家半壊	床上水浸	床下水浸	備考	
8. 8. 15	台風 (風水害 高潮)	大島 大隅 薩摩南部 全域	佐多 979.7	佐多 30.4	鹿児島 242	船員 110							鹿児島湾高潮被害大、詳細不明
10. 6. 20	梅雨前線 (水害)	(特に志布志)			志布志 450	23	4	63	25	1,612			志布志川氾濫、南薩、志布志被害大
11. 7. 7	台風 (風水害)	大島	名瀬 994.1	名瀬 16.9	名瀬 204			2		465			川内線、串良川氾濫、鹿児島港高潮
12. 8. 30	台風 (風水害 高潮)	全域	鹿児島 983.9	鹿児島 21.3	鹿児島 185	6	2	27	26	416	1,674		川内線、串良川氾濫、鹿児島港高潮
13. 8. 6	台風 (暴風害)	南薩 南大隅	鹿児島 984.4	鹿児島 9.0	鹿児島 25	12							漁船の遭難多し
13.10. 8	台風 (暴風害)	大島 南薩	名瀬 974.2	名瀬 29.5	名瀬 345	11		1,612					暴風による家屋倒壊、船舶の避難
14. 7. 24	台風 (暴風害)	志布志	枕崎 987.9	枕崎 14.2	枕崎 183	13		64	26				志布志地方の家屋倒壊、漁船の遭難多し
14. 9. 5	台風 (風水害)	大島	名瀬 982.2	名瀬 14.6	名瀬 58			63	123				大島南部地方の被害大
15. 9. 16	台風 (風水害) 火災	大島	名瀬 949.1	名瀬 26.5	名瀬 73	212	25	3,855	7,117				遭難船多く不明100人、火災で170消失
昭和 2. 8. 11	低気圧 (水害)	北薩			霧島 350 以上	13		23		5,289	1,088		各地で浸水し、川内3,000戸浸水
3. 6. 21	低気圧 (水害)	南薩 大隅			鹿屋地方 250 以上	6	1	2	2	1,787			万之瀬川、串良川増水
4. 7. 1	台風 (水害)	南薩 大隅	鹿児島 974.1	鹿児島 13.9	鹿児島 91	3				859			万之瀬川、串良川氾濫
4. 7. 10	梅雨前線 (水害)	大隅 (内之浦)				14	26	24					内之浦集中豪雨
4. 9. 29	台風 (風水害)	大島	名瀬 960.4	名瀬 20.4	名瀬 140	3	13	1,430	2,733				南部大島の住家被害大
5. 7. 17 ~18	台風 (風水害)	薩摩 大隅	鹿児島 982.5	鹿児島 19.9	鹿児島 191	35	29	2,157	4,386				暴風時間13時間、住家被害大
5. 8. 12	台風 (風水害)	全域	名瀬 954.9	名瀬 18.9	名瀬 385	3	7	113	151	1,111	3,651		川内川、串良川、宮之浦川氾濫
6. 8. 17	台風 (風水害)	大島	名瀬 963.7	名瀬 24.6	名瀬 37	1		550					
7. 6. 30 ~7. 1	梅雨前線 (水害)	北薩			鹿児島 166			2	7	5,403	671		川内川氾濫
8. 7. 20	台風 (風水害)	大島	名瀬 965.8	名瀬 23.9	名瀬 190	2	2	54	179	573	1,121		古仁屋被害大
8.10.20	台風 屋島丸台風 (暴風害)	離島	枕崎 966.6	枕崎 19.6	枕崎 6			249	177				離島方面の被害大
10. 8. 27 ~28	台風 (暴風害)	熊毛 大隅	枕崎 983.5	枕崎 19.4	枕崎 23	2	1	64	54				
10. 9. 7	台風 (風水害)	大島	名瀬 975.5	名瀬 16.1	名瀬 241	7	15	668	1,615	493	556		
11. 7. 22	台風 (風水害)	薩摩 大隅	枕崎 996.8	枕崎 19.8	鹿児島 299	34	7	102	68	2,696			甲突川、日本山川氾濫 甌島さんご船遭難
昭和 11.10. 2 ~3	台風 (風水害)	大島 熊毛	名瀬 972.0	名瀬 23.8	名瀬 195	人	人	世帯 154	世帯 173	世帯 794	世帯		
12. 7. 23 ~25	台風 (風水害)	全域	枕崎 982.0	枕崎 27.8	名瀬 378	2		236	58				
12. 9. 10 ~11	台風 (風水害)	熊毛		名瀬 20.9	枕崎 103			42	128	160	542		種子島、屋久島に被害多し
13.10.15	台風 (水害)	大隅 熊毛			高山 400 以上	454	594	1,782	1,373	9,476			高山、内之浦、山津波により被害

発生年月日	災害種別	主な被害 地域	気象状況			被害状況							
			最低気圧	最大風速	降水量	死者不明者	負傷者	住家全壊	住家半壊	床上水浸	床下水浸	備考	
14. 7. 8	台風(暴風害)	大島		名瀬 ※44.7		1		58	147				
14.10.16	台風(風水害)	大隅	屋久島 966.5	屋久島 28.2	屋久島 298	19	10	101	287	900	2,307	肝属地方の被害大	
15. 9.10 ~11	台風27号(風水害)	本土全域	枕崎 966.5	枕崎 29.0	阿久根 215	20	19	4,209	5,272	432	726	肝属地方特に被害大	
16.10. 1	台風25号(風水害)	大隅	鹿児島 966.9	鹿児島 20.8	鹿児島 89	3	4	169	210	61,176		鹿屋、高山地方被害大	
17. 8.27	台風16号(風水害) 高潮	全域	阿久根 946.2	阿久根 32.7 ※43.3	阿久根 147	59	302	18,064	24,598	4,233		高千穂館がけ崩れ16名死亡	
18. 8.19 ~20	台風19号(風水害)	大熊島毛	屋久島 965.0	屋久島 47.3 ※58.2	霧島 513	6	3	160	296	16			
18. 9.20	台風26号(風水害)	全域	枕崎 979.1	枕崎 34.2 ※43.2	阿久根 307	37	38	1,024	2,980	1,444		東部、北部は豪雨、漁船遭難多し	
19. 7.30	台風10号(風水害)	大島	名瀬 957.8	名瀬 21.0	名瀬 539	1		767	1,066	372			
19. 8. 8	台風12号(風水害)	薩摩	枕崎 995.8	枕崎 26.7 ※34.8	霧島 181	4	11	58	59	8			
20. 9.17	枕崎台風(風水害) 高潮	南薩大隅	枕崎 916.6	枕崎 40.0 ※62.7	霧島 299	129	268	9,050	20,301	390	2,062	各地共被害甚大	
20.10.10	阿久根台風(風水害)	薩摩	阿久根 963.7	阿久根 35.7	阿久根 220	40	54	1,294	782	132	63		
21. 8.19	台風12号(風水害)	屋久島南薩	屋久島 973.1	屋久島 36.5 ※54.0	屋久島 489	9	1	69	63	198	401	屋久島は暴風、大浦川氾濫による	
23. 1.14 ~15	突風、大雪	海上山間部		枕崎 19.5		96						突風による遭難船と山間部雪害大	
23. 6.25	梅雨前線(水害)	肝属								102	500	始良川増水	
23. 7. 1	梅雨前線(水害)	北薩				1	4	8	1	102	781	川内川氾濫	
23. 7.13 ~14	梅雨前線(水害)	北薩				41	12	20	30	1,427	5,460	川内川氾濫、霧島でがけ崩れ多し	
23.10. 5 ~ 6	リビ-台風(風水害)	大島	名瀬 971.7	名瀬 15.2 ※27.3	名瀬 148	2	7	626	1,695				
24. 6.18 ~19	梅雨前線(水害)	北薩				1		9	12	869	3,272	川内川、広瀬川氾濫	
24. 6.20 ~21	テラ台風(風水害)	全域	屋久島 962.4	屋久島 29.9 ※35.0	屋久島 466	95	70	1,165	1,845	1,191	7,359	特に離島の被害大	
24. 6.26 ~30	梅雨前線(水害)	薩摩大隅				46	65	142	149	3,240	9,942	川内川、各河川氾濫、伊集院・串良がけ崩れ	
24. 7.16 ~17	フェイ台風(風水害)	大熊島毛薩摩	屋久島 986.1	屋久島 32.9 ※43.6	屋久島 361	30	5	93	222	1,948	3,768	川内川氾濫	
昭和 24. 8.15	ジユディス台風(風水害)	本土全域	屋久島 982.9	屋久島 33.0 ※39.4	屋久島 329	人 47	人 32	世帯 45	世帯 94	世帯 828	世帯 3,864	川内川、広瀬川氾濫、島館がけ崩れ死者35人	
25. 1. 9	低気圧(風害)	全域				9						突風による船舶の沈没、流失	
25. 2.11	低気圧(風害)	全域				12						突風による船舶の沈没、流失	
25. 7.18 ~20	フロジ-グレース台風(風水害)	薩摩	枕崎 987.9	枕崎 24.2 ※39.7	屋久島 646	6	2	48	310	50	368	県西部被害大	
25. 9.13	ギジア台風(風水害)	大隅	佐多岬 970.0	佐多岬 45.1	鹿児島 185	5	56	156	1,286	818	2,738		
25.11.11 ~12	クラ台風(風水害)	熊毛大島	名瀬 986.4	名瀬 32.0 ※45.1	名瀬 360	8	6	655	1,827			大島被害大	

発生日年月日	災害種別	主な被害 地域	気象状況			被害状況						
			最低気圧	最大風速	降水量	死者不明者	負傷者	住家全壊	住家半壊	床上水浸	床下水浸	備考
〃 26.6.27 ～28	梅雨前線 (水害)	北薩				7		4	1	65	663	阿久根がけ崩れ死者6人
〃 26.7.1	ケイト台風 (風水害)	熊毛 大隅	種子島 982.7	種子島 28.1 ※30.2	種子島 119	8	4	24	29	46	1,353	雨による被害大
〃 26.7.7 ～8	梅雨前線 (風水害)	薩摩				33	35	116	108	1,245	7,849	甲突川、川内川支流氾濫、川辺町がけ崩れ死者12人
〃 26.8.17 ～20	マー子台風 (風水害) 高潮	大島 薩摩	名瀬 967.6	名瀬 19.9 ※35.2	名瀬 649	4	2	315	978	16	311	大島で70時間暴風雨、住家、農作物被害大
〃 26.10.14	ルース台風 (風水害) 高潮	全域	枕崎 945.0	枕崎 42.5	屋久島 637	209	2,567	13,579	36,668	12,146	19,660	鹿兒島、枕崎、串木野、野間池被害激甚
〃 26.10.18	前線 (水害)	大島			大島地方 223		8	2	2	302	385	1時間57.1ミリを記録
〃 27.5.3 ～4	低気圧 (水害)	北薩				2	2	6	13	547	1,547	広瀬川氾濫、出水で住家浸水
〃 28.7.16 ～20	梅雨前線 (水害)	北薩				5	5	19	65	1,551	7,431	川内川、菱田川、広瀬川決壊
〃 29.6.25 ～26	梅雨前線 (水害)	南薩			伊集院 270	7			8	1	480	伊集院でがけ崩れ死者7人
〃 29.7.8 ～9	梅雨前線 (水害)	北薩			北薩 100～200	2	2	2	5	224	150	天降川増水
〃 29.7.18 ～21	梅雨前線 (水害)	薩摩 大隅				9	2	1	8	173	771	漁船遭難8人行方不明
〃 29.7.26 ～28	前線 (水害)	北薩				11	4	25	35	51	487	川内市、薩摩郡、浸水がけ崩れ被害大
〃 29.8.16 ～18	台風5号 (風水害) 高潮	全域	枕崎 960.3	枕崎 35.5 ※43.5	屋久島 489	13	55	1,314	7,264	2,102	10,236	霧島新湯温泉がけ崩れ、死者9人
〃 29.9.7	台風13号 (風水害)	熊毛 大隅	種子島 961.8	種子島 32.2 ※34.7	屋久島 83	6	18	427	1,768	13	66	県東部被害大
〃 29.9.12 ～14	台風12号 (風水害) 高潮	全域	屋久島 957.0	屋久島 32.6 ※40.7	沖永良部 256	4	41	473	1,900	2,300	7,290	大島、熊毛、大隅南部が被害大
〃 29.9.24 ～26	洞爺丸台風 (風被害)	全域	屋久島 968.4	屋久島 33.2 ※51.0	名瀬 299	3	7	379	569	17	725	
〃 30.2.19 ～21	暴風雨 ひょう	全域		(季節風)	(霧島降雪) 250	59						漁船の海難事故による行方不明
〃 30.6.18	梅雨前線 (水害)	全域				5	17	24	28	54		西桜島村がけ崩れ6人生埋め
〃 30.9.28 ～30	台風22号 (風水害)	熊毛 大隅	屋久島 938.5	屋久島 49.1 ※63.0	種子島 263	32	414	5,988	15,117	1,527	6,048	暴風による被害大
昭和 30.10.19 ～20	台風26号 (風水害)	大島	名瀬 1,000.1	名瀬 15.8 ※19.5	名瀬 250	人	人	世帯 5	世帯 125	世帯 125	世帯 668	大島を除き被害小
〃 ～17	台風9号 (風水害)		枕崎 991.0	枕崎 ※40.7	屋久島 277							西都地区に被害大
〃 31.9.8 ～10	台風12号 (風水害) 高潮	全域	枕崎 989.6	枕崎 33.4 ※41.3	屋久島 518	1	5	132	264	217	3,572	大島、熊毛地方の被害大
〃 31.9.25	台風15号 (風水害)	全域	沖永良部 956.3	沖永良部 37.0	屋久島 202	1	15	441	571	128	509	大島、屋久島の被害大
〃 32.7.27 ～28	梅雨前線 (水害)	北薩			栗野 300 以上	6	2	15	15	1,433	7,689	平佐川氾濫、川内、東郷浸水
〃 32.8.19 ～21	台風7号 (風水害)	大島	沖永良部 933.8	沖永良部 27.8	屋久島 500	1	4	51	144	31	532	
〃 32.9.5 ～7	台風10号 (風水害)	全域	屋久島 961.0	屋久島 40.0 ※65.0	名瀬 523	8	22	1,049	1,346	296	1,841	暴風による被害大
〃 32.9.25 ～26	台風14号 (風水害)	大島	沖永良部 979.7	沖永良部 30.9	名瀬 437	3	12	239	800	375	6,527	大島地方暴風雨

発生日月	災害種別	主な被害 地域	気 象 状 況			被 害 状 況							
			最 低 気 圧	最 大 風 速	降 水 量	死 者 不明者	負 傷 者	住 家 全 壊	住 家 半 壊	床 上 浸 水	床 下 浸 水	備 考	
34. 6.17 ～18	梅雨前線 (水 害)	大 島			大島地方 360 以上			25	34	1,235	11,461	大島北部集中豪雨	
34. 7.14 ～15	梅雨前線 (水 害)	北 薩			県北部 300 以上	1	2	7	11	276	2,039	川内川、広瀬川、米之津川氾濫	
34. 8. 6 ～ 8	台風6号 (風水害) 高 潮	全 域	枕 崎 968.2	枕 崎 27.0 ※43.6	屋久島 535	7	3	17	53	167	1,099	金峰町山崩れ8名生埋め	
34. 9.16 ～17	台風14号 (風水害)	全 域	枕 崎 997.9	枕 崎 24.1 ※34.2	屋久島 238	2	8	27	30	186	1,450	串木野、阿久根浸水、大根占 海岸決壊	
34.10.17 ～18	台風18号 (風水害)	大 島	沖永良部 985.3	沖永良部 25.5 ※36.8	沖永良部 415			1	134	379	62	693	住用村、役勝川氾濫
34.11.19 ～20	台風21号 (風水害)	大 島	沖永良部 999.2	沖永良部 16.8 ※25.7	名 瀬 174			4	9	153	102		
36. 7.29 ～ 8. 3	台 風 10,11,12号 (風水害)	大 島	名 瀬 984.5	名 瀬 24.7 ※42.1	名 瀬 509		6	17	58	581	5,250	里川氾濫、がけ崩れ、浸水多し	
36. 9.14 ～16	第2室戸 台 風 (風水害)	大 島 熊 毛	名 瀬 918.3	屋久島 36.5 ※50.1	屋久島 387	10	67	3,281	5,103	735	3,101	大島、熊毛、家屋被害激甚	
37. 5.26 ～27	低 気 圧 (風水害)	全 域			本土中部 250 以上	23	14	11	12	18	235	漁船避難者15人、鹿児島がけ崩 死	
37. 8.21 ～22	台風13号 (風水害)	北 薩	阿久根 980.9	阿久根 19.2 ※32.6	阿久根 125		7	33	54	138	663	天降川氾濫、大口、川内で住家 被害	
38. 8.13	南 西 風 (水 害)	徳 之 島			徳之島 118					1	102	227	徳之島6時間に集中豪雨
39. 8.16 ～24	台風14号 (風水害)	全 域	屋久島 965.1	屋久島 35.0 ※54.2	名 瀬 505	7	15	71	120	468	4,817	全域に被害発生、死者はがけ崩 れ倒家による	
39. 9.23 ～25	台風20号 (風水害)	大 島 熊 毛 大 隅	屋久島 944.2	屋久島 50.5 ※68.5	名 瀬 216	7	112	2,204	4,038	298	2,325	熊毛地方の家屋倒壊激甚	
40. 6.25 ～ 7. 6	梅雨前線 (水 害)	北 薩			北 薩 700 以上	2	9	13	16	186	852	長雨被害、がけ崩れ多し	
40. 8. 4 ～ 6	台風15号 (風水害)	薩 摩	阿久根 952.5	阿久根 33.5 ※54.0	沖永良部 476	21	675	2,557	4,120	287	3,404	西部海岸一帯で、家屋倒壊激甚	
40. 9.16 ～17	前線台風 24号 (水 害)	上屋久町			屋久島 774		6	3	3	405	212	一湊川氾濫、吉田地区山津波	
41. 7. 7 ～ 9	梅雨前線 (水 害)	大 隅			大根占 363	15	62	66	57	262	3,942	根占、鹿屋、鹿児島で山崩れ多 く死者続出	
昭和 43. 9.24	台風16号 (風水害) 塩 害	三 島 村 十 島 村 薩 摩	枕 崎 977.5	枕 崎 37.5 ※50.1	屋久島 444	人 1	人 26	世帯 78	世帯 380	世帯 628	世帯 3,505	ほかに薩摩半島の南岸における塩 害大	
44. 6.28 ～ 7.11	梅雨前線 (水 害)	県本土全域			鹿児島 798	52	630	261	366	6,025	13,929	鹿児島市、川内市、東郷町の水 害が大きい	
44. 8.22	台風9号 (風 害)	奄美地方 南 薩 大 隅	枕 崎 964.5	枕 崎 37.0 ※53.2	屋久島 298		70	116	492	9	429	吹上に上陸、鹿児島市を通過、 日向灘に出る	
44.10. 5	台風12号 秋雨前線 (水 害)	徳 之 島			名 瀬 349		1	3	9	280	805	徳之島町井之川地区に集中豪 雨。井之川で476ミリ以上／1日	
45. 8.13 ～14	台風9号 (風水害)	奄美地方 甌 島	名 瀬 955.8	沖永良部 35.7 名 瀬 ※78.9	屋久島 474	2	109	1,026	1,896	185	1,616	徳之島、奄美本島の間を通り、 甌島の西側海上を北上	
46. 7.21 ～24	梅雨前線 (水 害)	北薩地方			阿久根 622	12	12	103	189	3,638	8,577	阿久根市、川内市、東郷町一 帯被害甚大	
46. 8. 5	台風19号 (風水害)	屋 久 島 県本土全域	屋久島 938.7	屋久島 41.3	屋久島 554	47	146	355	434	3,553	10,757	屋久島を通過、本土西海上を北 上し、天草に上陸	
47. 6.17 ～18	梅雨前線 (水 害)	北薩地方			宮之城 35.4	7	26	84	92	1,937	6,136	川内市、宮之城町を中心とする 梅雨前線による豪雨	
47. 6.26 ～27	梅雨前線 (水 害)	北薩地方			阿久根 190		3	6	3	303	4,382	豪雨による堤防・地盤等のゆるみ	
47. 7. 3 ～ 6	梅雨前線 (水 害)	県 北 部			大 口 659	2	22	255	159	700	1,227	川内川異常増水のため、氾濫、 決壊し多大な被害	

発生年月日	災害種別	主な被害 地域	気 象 状 況			被 害 状 況							
			最 低 気 圧	最 大 風 速	降 水 量	死 者 不明者	負 傷 者	住 家 全 壊	住 家 半 壊	床 上 浸 水	床 下 浸 水	備 考	
〃 49. 8. 9	土石流	桜 島			鹿児島 0	5							桜島町野尻川上流工事現場において局地的土石流が発生
〃 50. 6. 16 ～22	梅雨前線	全 域			吉ヶ別府 676	7	3	5	6	18	213		垂水市がけ崩れ死者7人。大隅半島、奄美地方で被害大
〃 50. 6. 26 ～7. 3	梅雨前線	奄美地方			名 瀬 713	2	2	42	34	849	3,288		徳之島で被害大
〃 50. 10. 15 ～16	秋雨前線	徳之島			伊 仙 379	4		15	12	456	689		前線上を通過した小さいよう乱にがけ崩れによる死者多数
〃 51. 6. 22 ～26	梅雨前線	全 域			吉ヶ別府 870	32	40	94	73	181	2,268		鹿児島市、大隅半島でがけ崩れによる死者多数
〃 51. 7. 17 ～19	台風第9号 (風水害)	全 域	沖永良部 961.0	沖永良部 26.2 ※42.5	紫尾山 654	3	9	39	114	359	1,696		北薩地方で雨による被害大
〃 51. 9. 7 ～18	台風第17号 (風水害)	全 域	沖永良部 937.3	沖永良部 35.9 ※48.8	名 瀬 1,047	5	38	584	1,387	637	3,472		奄美地方を通過し、屋久島西方沖に停滞、離島で被害大
〃 52. 6. 24	山崩れ	鹿児島市				9	2	13		1	3		鹿児島市吉野町竜ヶ水にて山崩れ
〃 52. 9. 9 ～10	百風9号 (沖永良部 台風) (風水害)	奄美地方	沖永良部 907.3	沖永良部 39.4 ※60.4	沖永良部 177		138	1,342	1,541	2	7		大島郡沖永良部島に上陸、知名、和泊町など被害激甚
〃 54. 6. 26 ～7. 3	梅雨前線 (水 害)	県本土全域			紫尾山 887 大 口 861		1	1	2	220	800		川内川周辺で住家浸水等の被害大
〃 54. 7. 16 ～17	梅雨前線 (水 害)	県 北 部			紫尾山 180 大 口 170				4	214	1,110		北薩地方中心に住家浸透等の被害大
〃 54. 9. 26 ～30	台風第16号 (風水害)	奄美地方 熊毛地方 大隅地方	屋久島 963.3	沖永良部 NNW28.2 種子 WNW29.7	古仁屋 753 種子島 397 内之浦 264			19	22	165	614		奄美大島、県本土（肝属曾於郡心）、熊毛地方で被害大
〃 57. 7. 5 ～25	梅雨前線 (水 害)	北 薩 熊 毛			紫尾山 967			5	5	109	358		川内川流域の菱刈町湯之尾地区で住家の床上浸水などが発生し法外援護を適用
〃 58. 6. 19 ～21	梅雨前線 (水 害)	南 薩			加世田 363	2	5	16	10	750	2,230		加世田市で二級河川の万之瀬川の支流加世田川で堤防が2箇所において決壊し、市内の住宅街が浸水
昭和 60. 8. 30 ～31	台風第13号 (水 害)	薩 摩	屋久島 958.5	屋久島 36.5	屋久島 182.0	人 2	人 102	世帯 53	世帯 210	世帯 70	世帯 115		鹿児島市で最大瞬間風速55.6m/sと観測史上最高の風速を規し、鹿児島市で住家の被害が多かった。
〃 61. 7. 10	梅雨前線 (水 害)	鹿児島市			鹿児島市 192.5	18	15	68	28	263	694		鹿児島市を中心とした集中豪雨で市内各地でがけ崩れが続出した。
平成 元 7. 27 ～28	台風第11号 (風水害)	奄美地方を 除く県下 全 域	種子島 961.9	種子島 32.4	浦与志岳 526 高 峠 456	2	19	17	62	422	1,635		県内各地で被害大（奄美地方を除く）特に、垂水市ではがけ崩れにより2名の死者が出たほか、漁協のいけすが沖に流されるなど甚大な被害が発生した。
〃 2. 9. 16 ～19	台風第19号 (風水害)	奄美地方				13	48	144	437	412	905		瀬戸内町古仁屋で死者12名、名瀬市で死者1名が出るなど奄美地方を中心に県内各地で被害が発生した。
〃 2. 9. 28 ～29	台風第20号 (風水害)	南大隅					7	6	8	103	747		南大隅で被害甚大
〃 5. 6. 12 ～7. 8	梅雨前線 (水 害)	県本土全域				9	14	29	33	100	819		県本土全域においてがけ崩れが続出した。
〃 5. 7. 31 ～8. 2	梅雨前線 (水 害)	県 中 部				23	78	148	108	1,168	4,763		集中豪雨で国分市を始め始良郡全域で被害が発生した。
〃 5. 8. 5 ～ 6	梅雨前線 (水 害)	鹿児島市				49	64	298	193	9,378	2,754		鹿児島市吉野町竜ヶ水を始め各地でがけ崩れが多発した。また甲突川が氾濫し市内が浸水した。
〃 5. 8. 8 ～ 9	台風第7号 (風水害)	垂水市				5	14	26	47	24	329		垂水市で死者5名を出したほか県下全域に被害をもたらした。
〃 5. 9. 2 ～ 3	台風第13号 (風水害)	南 薩				33	175	226	706	1,382	3,883		金峰町21名、川辺町9名の死者を出したほか県下全域に被害をもたらせた。



発生年月日	災害種別	主な被害 地 域	気 象 状 況			被 害 状 況						
			最 低 気 圧	最 大 風 速	降 水 量	死 者 不明者	負 傷 者	住 家 全 壊	住 家 半 壊	床 上 浸 水	床 下 浸 水	備 考
// 7. 8.10 ～11	大 雨	鹿 児 島						1	2	425	818	鹿児島市を中心に伊集院町、川内市で家屋の浸水被害が発生した。
// 9. 7. 7 ～13	大 雨	鹿 児 島				21	13	20	1	16	275	薩摩地方北部を中心とした豪雨で、土石流による死者を出した。
// 9. 9.14 ～16	台風第19号	鹿 児 島				5	8	22	27	522	2,685	田代町で3名の死者を出したほか、県下全域で被害が甚大。
// 12. 6.24 ～25	大 雨	県本土全域			志布志 251 枕崎 249			4	3	144	889	指宿・川辺地方と曾於地方を中心に浸水害が多発した。
// 17. 9. 4 ～ 6	台風第14号	全 域	屋久島 949.4	屋久島 32.2 ※58.1	計行前田 956 高峠 638	5	18	53	52	279	1,635	垂水市で5名の死者を出したほか、県下全域で被害が甚大
// 18. 7. 5 ～ 7	梅雨前線 (水 害)	鹿 児 島			輝北 340 大隅 331			10		102	310	梅雨前線に伴う大雨により、県内各地で浸水害が発生した。
// 18. 7.18 ～23	梅雨前線 (水 害)	薩摩地方 北 部			紫尾山 1,237	5	11	242	1,225	376	1,265	鹿児島県北部を中心に豪雨となり、死者5名を出したほか、被害が甚大。(鹿児島県北部豪雨災害)
// 22.10.20 ～25	大 雨	奄美地方			名瀬 712	3	2	10	443	116	851	奄美地方で集中豪雨により、死者3名を出したほか、被害が甚大。
// 23. 9.25 ～27	大 雨	奄美地方				1		4	120	145	445	奄美地方北部を中心に集中豪雨により、死者1名を出したほか、被害が甚大。
// 23.11. 2	大 雨	奄美地方							145	105	465	奄美地方南部を中心に集中豪雨により、被害が甚大。
// 24. 9.29 ～30	台風第17号	奄美地方	沖永良部 957.6	天城 41.9	古仁屋 399.0		7	32	167	109	428	奄美地方南部を中心に暴風雨により、被害が甚大。
令和 2. 7.3～	大 雨	県本土全域			鹿屋 1183	1	4	26	35	129	385	鹿屋中心に住家浸透等の被害大

資料：鹿児島地方気象台（被害状況は、鹿児島県調べ）

(注)：死者5人、全壊50棟、床上浸水100棟以上のいずれかの災害があったもののみ記載

最大風速の※は最大瞬間風速を表す。

## 1. 2 地震・津波災害の履歴

### (1) 鹿児島県内の過去の主な地震の状況

(鹿児島地方気象台、危機管理防災局危機管理課)

発生年月日	震央地名	地震の状況
明治34 (1901) 6.24	奄美大島近海	M7.5 名瀬付近震度5, 石垣崩壊や瓦落下等の被害, 津波あり
明治34 (1901) 6.24	奄美大島近海	M6.5
明治35 (1902) 5.8	種子島沖	M6.6
明治35 (1902) 2.11	県南方沖	M5.3 屋久島, 甑島で震度5, 被害あり
明治37 (1904) 8.25	屋久島沖	M7.4
明治42 (1909) 3.11	屋久島付近	M6.5
明治42 (1909) 9.11	奄美大島付近	M6.6
明治42 (1909) 1.1	宮崎県北部山沿い地方	M7.6 宮崎市で被害大, 鹿児島市で土蔵壁に亀裂
明治44 (1911) 6.15	喜界島地震	M8.0 喜界島で全壊住家401, 死者1, 石垣破損3千箇所, 奄美大島で全壊住家11, 徳之島で崖崩れ全壊住家5, 死者5等
大正2 (1913) 3.4	奄美大島付近	M6.6
大正2 (1913) 4.3	日向灘	M6.7
大正2 (1913) 4.13	〃	M6.8
大正2 (1913) 6.29	薩摩半島西岸	M5.7 西市来村で崖崩れ
大正2 (1913) 6.3	〃	M5.9 鹿児島で家屋, 土蔵壁の崩壊あり西市来村で負傷者1
大正3 (1914) 1.12	桜島地震	M7.1 鹿児島市で震度6, 死者不明29人, 小津波あり
大正3 (1914) 7.5	奄美大島北西沖	M7.0
大正3 (1914) 1.28	奄美大島北東沖	M6.9
大正4 (1915) 7.14	県北部	M5.0 栗野で道路・石垣の破損あり, 泥土噴出
大正5 (1916) 2.1	屋久島南方沖	M7.4
大正11 (1922) 12.8	橘湾	M6.9 震度4:鹿児島市東郡元
大正11 (1922) 12.8	橘湾	M6.5 震度4:鹿児島市東郡元
大正12 (1923) 7.13	九州地方南東沖	M7.3 震度4:鹿児島市東郡元
大正15 (1926) 7.4	詳細不明	- 震度5:奄美市名瀬港町
昭和2 (1927) 10.18	天草灘	M5.3 震度5:阿久根市赤瀬川 震度4:鹿児島市東郡元, 枕崎市高見町
昭和3 (1928) 6.3	薩摩半島西方沖	M6.6 震度5:鹿児島市東郡元
昭和6 (1931) 11.2	日向灘	M7.1 震度4:鹿児島市東郡元
昭和12 (1937) 8.27	大隅半島東方沖	M6.0 震度4:鹿児島市東郡元
昭和13 (1938) 6.16	奄美大島近海	M6.9 震度4:奄美市名瀬港町 震度3:屋久島町小瀬田
昭和16 (1941) 7.24	奄美大島近海	M6.1 震度4:奄美市名瀬港町
昭和20 (1945) 1.16	詳細不明	- 震度4:奄美市名瀬港町
昭和30 (1955) 3.28	奄美大島北東沖	M6.4 震度4:奄美市名瀬港町 震度3:屋久島町小瀬田
昭和33 (1958) 5.26	薩摩半島西方沖	M5.7 震度4:鹿児島市東郡元 震度3:枕崎市高見町
昭和33 (1958) 8.20	詳細不明	- 震度4:奄美市名瀬港町
昭和34 (1959) 2.28	沖繩本島近海	M5.9 震度4:和泊町国頭 震度3:奄美市名瀬港町
昭和35 (1960) 5.18	トカラ列島近海	M6.2 震度4:屋久島町小瀬田, 奄美市名瀬港町
昭和35 (1960) 7.8	種子島近海	M5.7 震度4:屋久島町小瀬田 震度3:枕崎市高見町, 西之表市西之表
昭和36 (1961) 2.27	日向灘	M7.0 震度4:鹿児島市東郡元, 宮之城通報所 # 震度3:枕崎市高見町, 阿久根市赤瀬川, 西之表市西之表, 屋久島町小瀬田
昭和36 (1961) 7.18	種子島南東沖	M6.6 震度4:屋久島町小瀬田 震度3:鹿児島市東郡元, 枕崎市高見町, 宮之城通報所 #, 西之表市西之表, 奄美市名瀬港町
昭和36 (1961) 10.26	詳細不明	- 震度4:奄美市名瀬港町
昭和37 (1962) 6.3	種子島南東沖	M5.5 震度4:屋久島町小瀬田
昭和38 (1963) 8.17	種子島近海	M6.3 震度4:鹿児島市東郡元, 屋久島町小瀬田 震度3:枕崎市高見町, 西之表市西之表
昭和38 (1963) 10.4	日向灘	M6.3 震度4:鹿児島市東郡元 震度3:枕崎市高見町
昭和41 (1966) 2.22	薩摩半島西方沖	M4.9 震度4:枕崎市高見町 震度3:鹿児島市東郡元, 宮之城通報所 #
昭和41 (1966) 5.16	種子島近海	M5.0 震度4:屋久島町小瀬田
昭和42 (1967) 5.19	種子島近海	M5.4 震度4:肝属川通報所 #, 屋久島町小瀬田 震度3:鹿児島市東郡元, 枕崎市高見町, 宮之城通報所 #

昭和42 (1967)	11.26	奄美大島近海	M5.6	震度 4: 奄美市名瀬港町
昭和42 (1967)	11.28	奄美大島北東沖	M4.8	震度 4: 奄美市名瀬港町
昭和43 (1968)	2.21	宮崎県南部山沿い	M6.1	震度 4: 枕崎市高見町,阿久根市赤瀬川,宮之城通報所 # 震度 3: 鹿児島市東郡元
昭和43 (1968)	4.1	日向灘	M7.5	震度 4: 鹿児島市東郡元,肝属川通報所 # 震度 3: 阿久根市赤瀬川,宮之城通報所 #,屋久島町小瀬田
昭和43 (1968)	5.14	トカラ列島近海	M6.1	震度 4: 屋久島町小瀬田,奄美市名瀬港町 震度 3: 鹿児島市東郡元,枕崎市高見町,西之表市西之表,和泊町国頭
昭和43 (1968)	8.6	豊後水道	M6.6	震度 4: 鹿児島市東郡元 震度 3: 宮之城通報所 #,肝属川通報所 #
昭和43 (1968)	11.12	沖縄本島近海	M5.6	震度 4: 和泊町国頭 震度 3: 奄美市名瀬港町
昭和44 (1969)	9.18	大隅半島東方沖	M5.9	震度 4: 肝属川通報所 # 震度 3: 鹿児島市東郡元,宮之城通報所 #,屋久島町小瀬田
昭和45 (1970)	1.1	奄美大島近海	M6.1	震度 5: 奄美市名瀬港町 震度 3: 屋久島町小瀬田,和泊町国頭
昭和45 (1970)	1.1	奄美大島近海	M5.4	震度 4: 奄美市名瀬港町
昭和45 (1970)	7.12	奄美大島近海	M5.2	震度 4: 奄美市名瀬港町
昭和46 (1971)	5.25	大隅半島東方沖	M5.8	震度 4: 鹿児島市東郡元 震度 3: 肝属川通報所 #
昭和46 (1971)	5.26	大隅半島東方沖	M5.6	震度 4: 鹿児島市東郡元 震度 3: 肝属川通報所 #
昭和53 (1978)	5.23	種子島近海	M6.4	震度 4: 屋久島町小瀬田,奄美市名瀬港町 震度 3: 鹿児島市東郡元,枕崎市高見町,西之表市西之表
昭和56 (1981)	1.3	奄美大島北西沖	M6.6	震度 4: 奄美市名瀬港町 震度 3: 和泊町国頭
昭和56 (1981)	1.14	種子島近海	M5.2	震度 4: 西之表市西之表 震度 3: 鹿児島市東郡元
昭和56 (1981)	2.24	奄美大島近海	M5.5	震度 4: 奄美市名瀬港町
昭和59 (1984)	7.20	奄美大島近海	M5.9	震度 4: 奄美市名瀬港町
昭和59 (1984)	8.15	薩摩半島西方沖	M5.5	震度 4: 鹿児島市東郡元 震度 3: 枕崎市高見町
昭和59 (1984)	8.29	沖縄本島近海	M5.8	震度 4: 和泊町国頭 震度 3: 奄美市名瀬港町
昭和60 (1985)	3.1	沖縄本島近海	M5.9	震度 4: 和泊町国頭
昭和61 (1986)	3.24	奄美大島近海	M6.1	震度 4: 奄美市名瀬港町
昭和62 (1987)	4.30	奄美大島近海	M5.2	震度 5: 奄美市名瀬港町
平成2 (1990)	5.24	奄美大島近海	M5.3	震度 4: 奄美市名瀬港町
平成3 (1991)	6.15	奄美大島近海	M4.9	震度 4: 奄美市名瀬港町
平成6 (1994)	2.13	鹿児島県薩摩地方	M5.7	震度4: 阿久根市赤瀬川 震度3: 鹿児島市東郡元、枕崎市高見町
平成6 (1994)	6.6	奄美大島近海	M5.7	震度 4: 奄美市名瀬港町
平成6 (1994)	7.2	奄美大島近海	M5.3	震度 4: 奄美市名瀬港町
平成7 (1995)	1.15	沖縄本島近海	M5.5	震度 4: 天城町当部,和泊町国頭 震度 3: 奄美市名瀬港町
平成7 (1995)	7.30	奄美大島近海	M5.6	震度 4: 喜界町滝川,奄美市名瀬港町 震度 3: 龍郷町屋入
平成7 (1995)	10.18	奄美大島近海	M6.9	震度 5: 喜界町滝川 震度 4: 龍郷町屋入,奄美市名瀬港町 震度 3: 天城町当部
平成7 (1995)	10.18	奄美大島近海	M5.8	震度 4: 喜界町滝川
平成7 (1995)	10.18	奄美大島近海	M5.5	震度 4: 喜界町滝川
平成7 (1995)	10.18	奄美大島近海	M4.9	震度 4: 喜界町滝川
平成7 (1995)	10.19	奄美大島近海	M6.0	震度 4: 喜界町滝川 震度 3: 龍郷町屋入,奄美市名瀬港町
平成7 (1995)	10.19	奄美大島近海	M6.5	震度 4: 喜界町滝川,奄美市名瀬港町 震度 3: 龍郷町屋入
平成7 (1995)	10.19	奄美大島近海	M6.7	震度 5: 喜界町滝川 震度 4: 奄美市名瀬港町 震度 3: 龍郷町屋入
平成7 (1995)	10.19	詳細不明	-	震度 4: 喜界町滝川
平成7 (1995)	10.20	奄美大島近海	M5.4	震度 4: 喜界町滝川

平成7 (1995)	11.1	奄美大島近海	M5.8	震度 4: 喜界町滝川 震度 3: 奄美市名瀬港町
平成7 (1995)	12.20	沖繩本島近海	M5.2	震度 4: 和泊町国頭
平成8 (1996)	2.18	卜力列島近海	M4.6	震度 4: 小宝島#
平成8 (1996)	6.2	沖繩本島近海	M5.7	震度 4: 和泊町国頭 震度 3: 奄美市名瀬港町,天城町当部
平成8 (1996)	9.9	種子島近海	M5.8	震度 4: 西之表市住吉 震度 3: 鹿児島市東郡元,西之表市西之表,屋久島町小瀬田,屋久島町口永良部島池田
平成8 (1996)	10.18	種子島近海	M6.4	震度 4: 鹿屋市新栄町 震度 3: 鹿児島市東郡元,指宿市山川新生町,鹿児島市東郡元,志布志市志布志町志布志,西之表市西之表,西之表市住吉
平成8 (1996)	10.19	日向灘	M6.9	震度 5弱: 鹿屋市新栄町 震度 4: 指宿市山川新生町,霧島市隼人町内山田,志布志市志布志町志布志 震度 3: 鹿児島市東郡元,阿久根市赤瀬川,薩摩川内市中郷,さつま町宮之城屋地,伊佐市大口山野,鹿児島市東郡元
平成8 (1996)	12.3	日向灘	M6.7	震度 4: 鹿屋市新栄町 震度 3: 鹿児島市東郡元,指宿市山川新生町,霧島市隼人町内山田,鹿児島市東郡元
平成9 (1997)	1.18	奄美大島近海	M6.2	震度 4: 喜界町滝川 震度 3: 鹿児島市東郡元,龍郷町屋入,奄美市名瀬港町
平成9 (1997)	3.26	鹿児島県薩摩地方	M6.6	震度 5強: 阿久根市赤瀬川,薩摩川内市中郷,さつま町宮之城屋地 震度 4: 鹿児島市東郡元,枕崎市高見町,霧島市隼人町内山田,伊佐市大口山野 震度 3: 鹿児島市下福元,指宿市山川新生町,鹿屋市新栄町,薩摩川内市下甕町青瀬
平成9 (1997)	3.26	鹿児島県薩摩地方	M4.9	震度 4: 阿久根市赤瀬川,薩摩川内市中郷 震度 3: 枕崎市高見町,さつま町宮之城屋地,霧島市隼人町内山田
平成9 (1997)	3.26	鹿児島県薩摩地方	M4.6	震度 4: 薩摩川内市中郷,さつま町宮之城屋地 震度 3: 枕崎市高見町,阿久根市赤瀬川,霧島市隼人町内山田
平成9 (1997)	3.26	鹿児島県薩摩地方	M4.7	震度 4: 薩摩川内市中郷 震度 3: 阿久根市赤瀬川,さつま町宮之城屋地,霧島市隼人町内山田
平成9 (1997)	4.3	鹿児島県薩摩地方	M5.7	震度 5強: 薩摩川内市中郷 震度 5弱: 阿久根市赤瀬川,さつま町宮之城屋地 震度 4: 霧島市隼人町内山田 震度 3: 鹿児島市東郡元,鹿児島市下福元,枕崎市高見町,伊佐市大口山野
平成9 (1997)	4.4	鹿児島県薩摩地方	M4.8	震度 4: さつま町宮之城屋地 震度 3: 伊佐市大口山野
平成9 (1997)	4.5	鹿児島県薩摩地方	M5.2	震度 5弱: 薩摩川内市中郷,さつま町宮之城屋地 震度 3: 鹿児島市東郡元,鹿児島市下福元,枕崎市高見町,阿久根市赤瀬川,霧島市隼人町内山田,伊佐市大口山野
平成9 (1997)	4.9	鹿児島県薩摩地方	M5.1	震度 4: 薩摩川内市中郷,さつま町宮之城屋地 震度 3: 鹿児島市東郡元,鹿児島市下福元,枕崎市高見町,阿久根市赤瀬川,霧島市隼人町内山田,伊佐市大口山野
平成9 (1997)	5.13	鹿児島県薩摩地方	M6.4	震度 6弱: 薩摩川内市中郷 震度 5強: さつま町宮之城屋地 震度 5弱: 阿久根市赤瀬川 震度 4: 鹿児島市東郡元,鹿児島市下福元,枕崎市高見町,霧島市隼人町内山田,伊佐市大口山野 震度 3: 指宿市山川新生町,鹿屋市新栄町,薩摩川内市下甕町青瀬
平成9 (1997)	5.14	鹿児島県薩摩地方	M5.1	震度 4: 薩摩川内市中郷,さつま町宮之城屋地 震度 3: 霧島市隼人町内山田
平成9 (1997)	7.26	鹿児島県薩摩地方	M4.3	震度 4: さつま町宮之城屋地
平成10 (1998)	1.10	鹿児島県薩摩地方	M4.2	震度 4: 薩摩川内市中郷
平成10 (1998)	3.3	鹿児島県薩摩地方	M3.7	震度 4: 薩摩川内市中郷
平成10 (1998)	6.22	奄美大島近海	M5.2	震度 4: 奄美市名瀬港町 震度 3: 喜界町滝川
平成10 (1998)	11.7	奄美大島近海	M4.8	震度 4: 奄美市住用町西仲間* 震度 3: 宇検村湯湾*,瀬戸内町請島*,瀬戸内町与路島*,奄美市名瀬港町,奄美市名瀬幸町*

平成10 (1998)	12.16	大隅半島東方沖	M5.7	震度 4: 鹿屋市新栄町,南大隅町根占*,肝付町新富* 震度 3: 鹿児島市東郡元,鹿児島市上谷口*,桜島町新島*,指宿市山川新生町,指宿市開聞十町*,日置市吹上町中原*,いちき串木野市昭和通#,南さつま市大浦町*,霧島市隼人町内山田,始良市加治木町本町*,始良市宮島町*,鹿屋市串良町岡崎*,鹿屋市吾平町麓*,東串良町川西*,錦江町田代麓,錦江町城元*,曾於市財部町南俣*,志布志市志布志町志布志,志布志市松山町新橋*,志布志市有明町野井倉*
平成11 (1999)	1.24	種子島近海	M6.6	震度 4: 鹿屋市新栄町,東串良町川西*,錦江町田代麓,錦江町城元*,南大隅町根占*,肝付町新富*,西之表市西之表,西之表市住吉,屋久島町小瀬田 震度 3: 鹿児島市東郡元,枕崎市高見町,指宿市山川新生町,指宿市開聞十町*,日置市吹上町中原*,いちき串木野市湊町*,南さつま市大浦町*,南さつま市金峰町尾下*,南九州市知覧町郡*,始良市加治木町本町*,鹿屋市串良町岡崎*,鹿屋市吾平町麓*,曾於市財部町南俣*,曾於市末吉町二之方*,志布志市志布志町志布志,志布志市有明町野井倉*,鹿児島十島村口之島出張所*,屋久島町口永良部島池田
平成12 (2000)	6.25	大隅半島東方沖	M6.0	震度 4: 鹿屋市新栄町,鹿屋市串良町岡崎*,錦江町城元*,南大隅町根占*,肝付町新富* 震度 3: 鹿児島市東郡元,鹿児島市本城*,桜島町新島*,指宿市山川新生町,指宿市開聞十町*,日置市吹上町中原*,いちき串木野市昭和通#,南さつま市大浦町*,南さつま市金峰町尾下*,霧島市隼人町内山田,霧島市牧園町宿窪田*,南九州市知覧町郡*,伊佐市菱刈前目*,始良市加治木町本町*,始良市宮島町*,鹿屋市輝北町上百引*,鹿屋市吾平町麓*,東串良町川西*,曾於市財部町南俣*,曾於市末吉町二之方*,志布志市志布志町志布志,志布志市松山町新橋*,志布志市有明町野井倉*,西之表市西之表
平成12 (2000)	10.2	トカラ列島近海	M5.0	震度 4: 鹿児島十島村悪石島*
平成12 (2000)	10.2	トカラ列島近海	M5.3	震度 5弱: 鹿児島十島村悪石島* 震度 3: 鹿児島十島村小宝島*
平成12 (2000)	10.2	トカラ列島近海	M5.9	震度 5強: 鹿児島十島村悪石島*
平成12 (2000)	10.2	トカラ列島近海	M4.6	震度 5弱: 鹿児島十島村悪石島*
平成12 (2000)	10.3	トカラ列島近海	M4.4	震度 4: 鹿児島十島村悪石島*
平成12 (2000)	10.29	トカラ列島近海	M4.4	震度 4: 鹿児島十島村悪石島*
平成13 (2001)	1.26	トカラ列島近海	M4.6	震度 4: 鹿児島十島村悪石島*
平成13 (2001)	5.7	沖繩本島近海	M5.1	震度 4: 和泊町和泊* 震度 3: 天城町平土野*,和泊町国頭
平成13 (2001)	12.9	奄美大島近海	M6.0	震度 5強: 奄美市住用町西仲間* 震度 5弱: 奄美市名瀬港町,奄美市名瀬幸町* 震度 4: 宇検村湯湾*,龍郷町屋入,喜界町滝川,喜界町湾* 震度 3: 鹿児島十島村諏訪之瀬島*,徳之島町亀津*,天城町当部
平成13 (2001)	12.9	奄美大島近海	M4.4	震度 4: 奄美市名瀬港町 震度 3: 奄美市名瀬幸町*,奄美市住用町西仲間*
平成15 (2003)	4.12	鹿児島県薩摩地方	M4.9	震度 4: 阿久根市赤瀬川,鹿児島出水市野田町*,鹿児島出水市高尾野町*,薩摩川内市祁答院町*,さつま町神子* 震度 3: 鹿児島市本城*,鹿児島出水市緑町,長島町指江*,薩摩川内市中郷,薩摩川内市樋脇町*,薩摩川内市入来町*,さつま町宮之城屋地,さつま町求名*,湧水町吉松*,いちき串木野市昭和通#,霧島市隼人町内山田,伊佐市菱刈前目,始良市加治木町本町*
平成15 (2003)	8.19	トカラ列島近海	M5.2	震度 4: 鹿児島十島村小宝島*
平成15 (2003)	11.30	鹿児島県薩摩地方	M4.8	震度 4: 薩摩川内市中郷,薩摩川内市入来町*,薩摩川内市東郷町*,薩摩川内市祁答院町*,さつま町神子* 震度 3: 阿久根市赤瀬川,鹿児島出水市緑町,鹿児島出水市野田町*,鹿児島出水市高尾野町*,薩摩川内市樋脇町*,さつま町宮之城屋地,さつま町求名*,湧水町吉松*,いちき串木野市昭和通#,いちき串木野市湊町*,霧島市隼人町内山田,伊佐市菱刈前目*
平成16 (2004)	5.20	沖繩本島近海	M5.1	震度 4: 天城町平土野* 震度 3: 和泊町国頭
平成18 (2006)	11.18	奄美大島近海	M6.0	震度 4: 喜界町滝川,喜界町湾*,奄美市名瀬港町 震度 3: 宇検村湯湾*,瀬戸内町加計呂麻島*,瀬戸内町請島*,瀬戸内町与路島*,龍郷町屋入,龍郷町浦*,奄美市名瀬幸町*,奄美市住用町西仲間*,天城町平土野*
平成19 (2007)	4.21	沖繩本島近海	M5.7	震度 4: 和泊町和泊*,与論町茶花* 震度 3: 瀬戸内町加計呂麻島*,瀬戸内町与路島*,奄美市名瀬港町,天城町平土野*,伊仙町伊仙*,和泊町国頭,知名町知名*

平成19 (2007)	4.30	奄美大島近海	M4.9	震度 4:奄美市名瀬港町 震度 3:龍郷町屋入,奄美市笠利町里*,奄美市名瀬幸町*
平成19 (2007)	8.9	沖繩本島近海	M5.1	震度 4:和泊町国頭,与論町茶花* 震度 3:瀬戸内町請島*,伊仙町伊仙*,知名町知名*
平成20 (2008)	7.8	沖繩本島近海	M6.1	震度 5弱:与論町茶花* 震度 4:天城町平土野*,和泊町国頭,知名町知名* 震度 3:瀬戸内町請島*,瀬戸内町与路島*,徳之島町亀津*,天城町当部,伊仙町伊仙*,和泊町和泊*
平成21 (2009)	10.30	奄美大島北東沖	M6.8	震度 4:鹿兒島十島村悪石島*,喜界町滝川,喜界町湾*,奄美市名瀬港町,奄美市笠利町里* 震度 3:鹿兒島十島村中之島徳之尾,鹿兒島十島村諏訪之瀬島*,南種子町中之上*,屋久島町口永良部島公民館*,大和村思勝*,宇検村湯湾*,瀬戸内町西古見,瀬戸内町古仁屋*,瀬戸内町加計呂麻島*,瀬戸内町請島*,瀬戸内町与路島*,龍郷町屋入,奄美市名瀬幸町*,天城町平土野*
平成22 (2010)	1.7	奄美大島近海	M4.8	震度 4:天城町平土野* 震度 3:瀬戸内町西古見,瀬戸内町請島*,瀬戸内町与路島*,奄美市名瀬港町,天城町当部,伊仙町伊仙*
平成22 (2010)	1.25	大隅半島東方沖	M5.4	震度 4:鹿屋市新栄町,鹿屋市串良町岡崎②*,大崎町仮宿*,肝付町新富*,西之表市住吉 震度 3:鹿兒島市喜入町*,枕崎市高見町,南さつま市大浦町*,南さつま市金峰町尾下*,鹿屋市札元*,鹿屋市輝北町上百引*,鹿屋市吾平町麓*,垂水市田神*,東串良町川西*,錦江町田代麓,錦江町田代支所*,錦江町城元*,南大隅町佐多伊座敷*,南大隅町根占*,曾於市末吉町二之方*,肝付町北方*,志布志市志布志町志布志,西之表市西之表,西之表市役所*,三島村竹島*,中種子町野間*,南種子町中之上*,屋久島町口永良部島公民館*
平成22 (2010)	2.27	沖繩本島近海	M7.2	震度 4:与論町茶花* 震度 3:瀬戸内町請島*,瀬戸内町与路島*,喜界町滝川,奄美市名瀬港町,奄美市笠利町里*,奄美市名瀬幸町*,徳之島町亀津*,天城町平土野*,伊仙町伊仙*,和泊町国頭,和泊町和泊*,知名町知名*
平成23 (2011)	7.21	沖繩本島近海	M5.2	震度 4:和泊町国頭,知名町瀬利覚,与論町茶花* 震度 3:天城町平土野*,伊仙町伊仙*,和泊町和泊②*,知名町知名*
平成23 (2011)	12.11	奄美大島近海	M5.5	震度 4:瀬戸内町請島* 震度 3:大和村思勝*,宇検村湯湾*,瀬戸内町西古見,瀬戸内町古仁屋*,瀬戸内町加計呂麻島*,瀬戸内町与路島*,喜界町滝川,奄美市名瀬港町,奄美市笠利町里*,奄美市名瀬幸町*,奄美市住用町西仲間②*,天城町平土野*,伊仙町伊仙*
平成24 (2012)	8.17	天草灘	M4.9	震度 4:長島町鷹巣*,長島町獅子島*,長島町伊唐島* 震度 3:阿久根市赤瀬川,阿久根市鶴見町*,鹿兒島出水市野田町*,長島町指江*,薩摩川内市中郷,薩摩川内市神田町*,薩摩川内市祁答院町*,薩摩川内市入来町*,薩摩川内市東郷町*,さつま町宮之城保健センタ*,さつま町神子*,南さつま市金峰町尾下*,薩摩川内市上甕町*,薩摩川内市鹿島町*
平成25 (2013)	1.28	沖繩本島近海	M4.9	震度 4:天城町平土野* 震度 3:伊仙町伊仙*,和泊町和泊②*,知名町瀬利覚,与論町茶花*
平成25 (2013)	3.6	沖繩本島近海	M5.0	震度 4:和泊町国頭,和泊町和泊②*,知名町瀬利覚 震度 3:瀬戸内町請島*,天城町平土野*,伊仙町伊仙*,知名町知名*,与論町茶花*
平成25 (2013)	6.21	奄美大島近海	M4.6	震度 4:瀬戸内町請島* 震度 3:瀬戸内町加計呂麻島*,瀬戸内町与路島*,天城町平土野*,伊仙町伊仙*
平成26 (2014)	2.2	奄美大島近海	M4.5	震度 4:伊仙町伊仙* 震度 3:瀬戸内町与路島*,徳之島町亀津*,天城町平土野*
平成26 (2014)	3.3	沖繩本島北西沖	M6.4	震度 4:知名町瀬利覚 震度 3:瀬戸内町請島*,瀬戸内町加計呂麻島*,瀬戸内町与路島*,奄美市名瀬港町,奄美市住用町西仲間③*,徳之島町亀津*,天城町平土野*,伊仙町伊仙*,和泊町国頭,和泊町和泊②*,知名町知名*,与論町茶花*
平成26 (2014)	10.22	沖繩本島近海	M5.6	震度 4:天城町平土野*,知名町瀬利覚,与論町茶花* 瀬戸内町請島*,伊仙町伊仙*,和泊町国頭,和泊町和泊②*,知名町知名*,与論町麦屋
平成27 (2015)	5.22	奄美大島近海	M5.1	震度 5弱:奄美市名瀬港町 震度 4:龍郷町浦*,奄美市笠利町里*,奄美市名瀬幸町* 震度 3:鹿兒島十島村悪石島*,大和村思勝*,宇検村湯湾*,瀬戸内町請島*,瀬戸内町加計呂麻島*,瀬戸内町与路島*,龍郷町屋入,喜界町滝川,喜界町湾*,奄美市住用町西仲間*

平成27 (2015)	10.3	鹿児島県薩摩地方	M4.1	震度 4 : 阿久根市赤瀬川 震度 3 : 阿久根市鶴見町 * , 鹿児島出水市野田町 * , 鹿児島出水市高尾野町② * , 長島町伊唐島 *
平成27 (2015)	11.14	薩摩半島西方沖	M7.1	震度 4 : 鹿児島市東郡元, 鹿児島市祇園之洲町 * , 鹿児島市喜入町 * , 鹿児島市桜島赤水新島 * , いちき串木野市湊町 * , 南さつま市大浦町 * , 南さつま市金峰町尾下 * , 屋久島町口永良部島公民館 * 震度 3 : 鹿児島市下福元, 鹿児島市本城 * , 鹿児島市郡山 * , 鹿児島市桜島藤野 * , 鹿児島市上谷口 * , 枕崎市高見町, 阿久根市鶴見町 * , 鹿児島出水市緑町 * , 鹿児島出水市野田町 * , 鹿児島出水市高尾野町② * , 指宿市山川新生町, 指宿市十町 * , 指宿市開間十町 * , 長島町獅子島 * , 長島町指江 * , 長島町伊唐島 * , 薩摩川内市中郷, 薩摩川内市神田町 * , 薩摩川内市祁答院町 * , 薩摩川内市入来町 * , 薩摩川内市東郷町 * , 薩摩川内市樋脇町 * , さつま町宮之城保健センタ * , さつま町神子 * , 湧水町吉松 * , 日置市日吉町日置 * , 日置市吹上町中原 * , 日置市伊集院町郡 * , いちき串木野市緑町 * , 南さつま市加世田川畑 * , 南さつま市坊津町久志 * , 霧島市国分中央 * , 南九州市穎娃町牧之内 * , 南九州市川辺町平山 * , 南九州市知覧町郡 * , 伊佐市大口鳥巢 * , 伊佐市菱刈前目 * , 始良市蒲生町上久徳 * , 始良市加治木町本町 * , 始良市宮島町 * , 鹿屋市新栄町, 垂水市田神 * , 大崎町仮宿 * , 肝付町新富 * , 薩摩川内市下甕町青瀬, 薩摩川内市上甕町 * , 薩摩川内市下甕町手打 * , 薩摩川内市里町 * , 薩摩川内市鹿島町 * , 三島村硫黄島 * , 三島村黒島 *
平成28 (2016)	1.9	奄美大島近海	M5.4	震度 4 : 瀬戸内町請島 * , 瀬戸内町与路島 * , 奄美市名瀬港町, 奄美市笠利町里 * , 天城町平土野 * 震度 3 : 大和村思勝 * , 宇検村湯湾 * , 瀬戸内町西古見, 瀬戸内町古仁屋 * , 瀬戸内町加計呂麻島 * , 喜界町滝川, 奄美市名瀬幸町 * , 奄美市住用町西仲間 * , 徳之島町亀津 * , 天城町当部, 伊仙町伊仙 * , 和泊町和泊② *
平成28 (2016)	4.14	熊本県熊本地方	M6.5	震度 4 : 阿久根市鶴見町 * , 長島町獅子島 * , 長島町伊唐島 * , 薩摩川内市神田町 * , 薩摩川内市東郷町 * , さつま町神子 * , 湧水町吉松 * , 霧島市横川町中ノ * , 伊佐市大口鳥巢 * , 伊佐市菱刈前目 * 震度 3 : 鹿児島市東郡元, 鹿児島市祇園之洲町 * , 鹿児島市桜島赤水新島 * , 鹿児島市本城 * , 鹿児島市上谷口 * , 阿久根市赤瀬川, 鹿児島出水市緑町 * , 鹿児島出水市桂島 * , 鹿児島出水市野田町 * , 鹿児島出水市高尾野町② * , 長島町鷹巣 * , 長島町指江 * , 薩摩川内市中郷, 薩摩川内市祁答院町 * , 薩摩川内市入来町 * , 薩摩川内市樋脇町 * , さつま町宮之城屋地, さつま町宮之城保健センタ * , さつま町求名 * , 湧水町栗野 * , いちき串木野市緑町 * , いちき串木野市湊町 * , 南さつま市金峰町尾下 * , 霧島市隼人町内山田, 霧島市国分中央 * , 霧島市溝辺町有川 * , 霧島市牧園町宿窪田 * , 伊佐市大口山野, 始良市蒲生町上久徳 * , 始良市加治木町本町 * , 始良市宮島町 * , 大崎町仮宿 * , 曾於市末吉町二之方 * , 曾於市財部町南俣 * , 肝付町新富 * , 薩摩川内市上甕町 * , 薩摩川内市鹿島町 *
平成28 (2016)	4.15	熊本県熊本地方	M6.4	震度 4 : 阿久根市鶴見町 * , 鹿児島出水市緑町 * , 鹿児島出水市野田町 * , 鹿児島出水市高尾野町② * , 長島町獅子島 * , 長島町伊唐島 * , 薩摩川内市神田町 * , 湧水町吉松 * , 伊佐市菱刈前目 * 震度 3 : 鹿児島市東郡元, 鹿児島市祇園之洲町 * , 鹿児島市桜島赤水新島 * , 鹿児島市本城 * , 鹿児島市上谷口 * , 阿久根市赤瀬川, 鹿児島出水市桂島 * , 長島町鷹巣 * , 長島町指江 * , 薩摩川内市中郷, 薩摩川内市祁答院町 * , 薩摩川内市入来町 * , 薩摩川内市東郷町 * , 薩摩川内市樋脇町 * , さつま町宮之城屋地, さつま町宮之城保健センタ * , さつま町神子 * , さつま町求名 * , 湧水町栗野 * , 日置市伊集院町郡 * , いちき串木野市緑町 * , いちき串木野市湊町 * , 南さつま市金峰町尾下 * , 霧島市隼人町内山田, 霧島市横川町中ノ * , 霧島市国分中央 * , 霧島市牧園町宿窪田 * , 伊佐市大口山野, 伊佐市大口鳥巢 * , 始良市蒲生町上久徳 * , 始良市加治木町本町 * , 始良市宮島町 * , 薩摩川内市上甕町 * , 薩摩川内市里町 *

平成28 (2016)	4.16	熊本県熊本地方	M7.3	震度 5弱: 長島町獅子島*, 長島町伊唐島* 震度 4: 鹿児島市東郡元, 鹿児島市祇園之洲町*, 鹿児島市桜島赤水新島*, 鹿児島市本城*, 阿久根市赤瀬川, 阿久根市鶴見町*, 鹿児島出水市緑町*, 鹿児島出水市野田町*, 鹿児島出水市高尾野町②*, 長島町鷹巣*, 長島町指江*, 薩摩川内市中郷, 薩摩川内市神田町*, 薩摩川内市祁答院町*, 薩摩川内市入来町*, 薩摩川内市東郷町*, 薩摩川内市樋脇町*, さつま町宮之城屋地, さつま町宮之城保健センタ*, さつま町神子*, 湧水町栗野*, 湧水町吉松*, いちき串木野市緑町*, いちき串木野市湊町*, 南さつま市金峰町尾下*, 霧島市横川町中ノ*, 霧島市国分中央*, 伊佐市大口山野, 伊佐市大口鳥巢*, 伊佐市菱刈前目*, 始良市蒲生町上久徳*, 始良市加治木町本町*, 始良市宮島町*, 薩摩川内市上甌町*
平成28 (2016)	4.16	熊本県熊本地方	M5.9	震度 4: 長島町獅子島* 震度 3: 阿久根市鶴見町*, 鹿児島出水市野田町*, 長島町鷹巣*, 長島町伊唐島*, 薩摩川内市神田町*, 薩摩川内市祁答院町*, さつま町神子*, 湧水町栗野*, 湧水町吉松*, いちき串木野市緑町*, 霧島市横川町中ノ*, 伊佐市大口鳥巢*, 伊佐市菱刈前目*, 始良市蒲生町上久徳*, 始良市加治木町本町*, 始良市宮島町*, 薩摩川内市上甌町*
平成28 (2016)	4.24	トカラ列島近海	M4.2	震度 4: 鹿児島十島村諏訪之瀬島*
平成28 (2016)	9.26	沖縄本島近海	M5.6	震度 5弱: 知名町瀬利覚 震度 4: 瀬戸内町与路島*, 和泊町国頭, 和泊町和泊②*, 与論町茶花* 震度 3: 瀬戸内町請島*, 瀬戸内町加計呂麻島*, 奄美市名瀬港町, 徳之島町亀津*, 天城町平土野*, 伊仙町伊仙*, 知名町知名*, 与論町麦屋
平成28 (2016)	12.24	トカラ列島近海	M3.5	震度 4: 鹿児島十島村小宝島*
平成28 (2016)	12.24	トカラ列島近海	M3.0	震度 4: 鹿児島十島村小宝島*
平成29 (2017)	7.11	鹿児島湾	M5.3	震度 5強: 鹿児島市喜入町* 震度 5弱: 鹿児島市下福元, 指宿市十町*, 南九州市穎娃町牧之内*, 南九州市知覧町郡* 震度 4: 鹿児島市東郡元, 鹿児島市祇園之洲町*, 鹿児島市本城*, 鹿児島市郡山*, 鹿児島市上谷口*, 枕崎市高見町, 枕崎市若葉町*, 指宿市山川新生町, 指宿市開聞十町*, 薩摩川内市祁答院町*, 薩摩川内市入来町*, 日置市日吉町日置*, 日置市吹上町中原*, 南さつま市加世田川畑*, 南さつま市大浦町*, 南さつま市坊津町久志*, 南さつま市金峰町尾下*, 南九州市川辺町平山*, 始良市蒲生町上久徳*, 鹿屋市新栄町, 鹿屋市札元*, 鹿屋市輝北町上百引*, 鹿屋市吾平町麓*, 大崎町仮宿*, 錦江町田代支所*, 錦江町城元*, 南大隅町根占*, 曾於市大隅町中之内*, 肝付町新富* 震度 3: 鹿児島市桜島赤水新島*, 鹿児島市桜島藤野*, 阿久根市鶴見町*, 長島町伊唐島*, 薩摩川内市中郷, 薩摩川内市神田町*, 薩摩川内市東郷町*, 薩摩川内市樋脇町*, さつま町宮之城保健センタ*, さつま町神子*, 日置市伊集院町郡*, いちき串木野市緑町*, いちき串木野市湊町*, 南さつま市笠沙町片浦*, 霧島市福山町牧之原*, 始良市加治木町本町*, 始良市宮島町*, 鹿屋市串良町岡崎*, 垂水市田神*, 東串良町川西*, 錦江町田代麓, 曾於市末吉町二之方*, 肝付町北方*, 志布志市志布志町志布志, 薩摩川内市鹿島町*
平成29 (2017)	8.24	鹿児島湾	M4.4	震度 4: 鹿児島市喜入町* 震度 3: 鹿児島市東郡元, 鹿児島市下福元, 鹿児島市本城*, 枕崎市高見町, 枕崎市若葉町*, 指宿市山川新生町, 指宿市十町*, 薩摩川内市祁答院町*, 薩摩川内市入来町*, 日置市日吉町日置*, 日置市吹上町中原*, 南さつま市加世田川畑*, 南さつま市大浦町*, 南さつま市金峰町尾下*, 南九州市穎娃町牧之内*, 南九州市川辺町平山*, 南九州市知覧町郡*, 鹿屋市新栄町, 鹿屋市札元*, 鹿屋市輝北町上百引*, 鹿屋市吾平町麓*, 大崎町仮宿*, 南大隅町根占*, 曾於市大隅町中之内*, 肝付町新富*, 志布志市志布志町志布志
平成29 (2017)	11.1	鹿児島湾	M3.8	震度 4: 鹿児島市喜入町* 震度 3: 鹿児島市下福元, 枕崎市高見町, 鹿屋市札元*
平成31 (2019)	1.8	奄美大島近海	M4.0	震度 4: 奄美市名瀬港町 震度 3: 龍郷町浦*, 奄美市名瀬幸町*, 奄美市住用町西仲間*



平成31 (2019)	1.8	種子島近海	M6.0	震度 4: 鹿屋市新栄町,大崎町仮宿*,錦江町田代支所*,肝付町新富*,中種子町野間*,南種子町中之上* 震度 3: 鹿児島市東郡元,鹿児島市喜入町*,鹿児島市桜島赤水新島*,指宿市山川新生町,指宿市十町*,指宿市開聞十町*,日置市吹上町中原*,南さつま市大浦町*,南さつま市金峰町尾下*,霧島市福山町牧之原*,南九州市頴娃町牧之内*,始良市加治木町本町*,始良市宮島町*,鹿屋市札元*,鹿屋市輝北町上百引*,鹿屋市吾平町麓*,鹿屋市串良町岡崎*,垂水市田神*,東串良町川西*,錦江町田代麓,錦江町城元*,南大隅町佐多伊座敷*,南大隅町根占*,曾於市末吉町二之方*,曾於市財部町南俣*,肝付町北方*,志布志市志布志町志布志,西之表市住吉,西之表市西之表,西之表市役所*,南種子町中之下,南種子町西之*,屋久島町口永良部島公民館*
平成31 (2019)	2.10	奄美大島近海	M4.9	震度 4: 瀬戸内町西古見,瀬戸内町請島*,奄美市名瀬港町 震度 3: 大和村思勝*,宇検村湯湾*,瀬戸内町古仁屋*,瀬戸内町加計呂麻島*,瀬戸内町与路島*,奄美市住用町西仲間*,天城町平土野*
令和元 (2019)	5.10	日向灘	M6.3	震度 4: 鹿児島市喜入町* 鹿児島市桜島赤水新島* 湧水町吉松* いちき串木野市湊町* 霧島市隼人町内山田 鹿児島空港 霧島市国分中央* 霧島市福山町牧之原* 始良市蒲生町上久徳* 始良市加治木町本町* 始良市宮島町* 鹿屋市新栄町 垂水市田神* 大崎町仮宿* 東串良町川西* 曾於市財部町南俣* 肝付町新富* 震度 3: 鹿児島市東郡元 鹿児島市祇園之洲町* 鹿児島市本城* 鹿児島市桜島藤野* 阿久根市赤瀬川 阿久根市鶴見町* 鹿児島出水市緑町* 鹿児島出水市野田町* 鹿児島出水市高尾野町* 指宿市山川新生町 指宿市十町* 指宿市開聞十町* 長島町伊唐島* 薩摩川内市中郷 薩摩川内市神田町* 薩摩川内市祁答院町* 薩摩川内市入来町* 薩摩川内市東郷町* 薩摩川内市樋脇町* さつま町宮之城屋地 さつま町宮之城保健センタ* さつま町神子* さつま町求名* 湧水町栗野* 日置市日吉町日置* 日置市東市来町長里* 日置市伊集院町郡* いちき串木野市緑町* 南さつま市大浦町* 南さつま市金峰町尾下* 霧島市横川町中ノ* 霧島市溝辺町有川* 霧島市牧園町宿窪田* 霧島市霧島田口* 南九州市頴娃町牧之内* 南九州市知覧町郡* 伊佐市大口山野 伊佐市大口鳥巢* 伊佐市菱刈前目* 鹿屋市札元* 鹿屋市輝北町上百引* 鹿屋市吾平町麓* 鹿屋市串良町岡崎* 錦江町田代麓 錦江町田代支所* 錦江町城元* 南大隅町根占* 曾於市大隅町中之内* 曾於市末吉町二之方* 志布志市志布志町志布志 志布志市松山町新橋* 志布志市有明町野井倉*
令和元 (2019)	12.18	沖縄本島近海	M5.1	震度 4: 天城町平土野* 伊仙町伊仙* 和泊町国頭 和泊町和泊* 知名町瀬利覚 震度 3: 瀬戸内町請島* 知名町知名* 与論町茶花*
令和2 (2020)	5.23	沖縄本島近海	M4.9	震度 4: 天城町平土野* 震度 3: 伊仙町伊仙*,知名町瀬利覚,与論町茶花*
令和2 (2020)	6.1	薩摩半島西方沖	M4.3	震度 4: 鹿児島市下福元,鹿児島市上谷口*,日置市日吉町日置*,日置市伊集院町郡*,日置市吹上町中原*,南さつま市金峰町尾下*,南九州市川辺町平山* 震度 3: 鹿児島市東郡元,鹿児島市喜入町*,枕崎市高見町,薩摩川内市中郷,薩摩川内市神田町*,薩摩川内市祁答院町*,薩摩川内市入来町*,薩摩川内市東郷町*,日置市東市来町長里*,いちき串木野市緑町*,いちき串木野市湊町*,南さつま市加世田川畑*,南さつま市大浦町*,南九州市知覧町郡*
令和2 (2020)	6.14	奄美大島北西沖	M6.3	震度 4: 瀬戸内町請島*,喜界町滝川 震度 3: 鹿児島十島村悪石島*,大和村思勝*,宇検村湯湾*,瀬戸内町西古見,瀬戸内町古仁屋*,瀬戸内町加計呂麻島*,瀬戸内町与路島*,喜界町湾*,奄美市名瀬港町,奄美市笠利町里*,奄美市住用町西仲間*,奄美市名瀬幸町*,天城町平土野*,伊仙町伊仙*,和泊町国頭,知名町瀬利覚,与論町茶花*
令和3 (2021)	4.10	トカラ列島近海	M5.3	震度 4: 鹿児島十島村悪石島* 震度 3: 鹿児島十島村小宝島*,奄美市笠利町里*
令和3 (2021)	4.10	トカラ列島近海	M5.1	震度 4: 鹿児島十島村悪石島* 震度 3: 鹿児島十島村小宝島*
令和3 (2021)	4.11	トカラ列島近海	M4.6	震度 4: 鹿児島十島村悪石島*
令和3 (2021)	4.11	トカラ列島近海	M3.9	震度 4: 鹿児島十島村悪石島*
令和3 (2021)	4.12	トカラ列島近海	M5.3	震度 4: 鹿児島十島村悪石島* 震度 3: 鹿児島十島村小宝島*
令和3 (2021)	4.21	トカラ列島近海	M4.1	震度 4: 鹿児島十島村悪石島*
令和3 (2021)	10.6	大隅半島東方沖	M5.4	震度 4: 霧島市福山町牧之原*,大崎町仮宿*,錦江町田代支所*,南大隅町根占*,曾於市財部町南俣*,肝付町新富*,志布志市志布志町志布志 震度 3: 鹿児島市東郡元,鹿児島市喜入町*,鹿児島市桜島赤水新島*,指宿市山川新生町,指宿市十町*,薩摩川内市祁答院町*,さつま町神子*,南さつま市金峰町尾下*,霧島市隼人町内山田,鹿児島空港,霧島市国分中央*,霧島市霧島田口*,伊佐市菱刈前目*,始良市加治木町本町*,始良市宮島町*,鹿屋市新栄町,鹿屋市札元*,鹿屋市輝北町上百引*,鹿屋市吾平町麓*,鹿屋市串良町岡崎*,垂水市田神*,東串良町川西*,錦江町田代麓,錦江町城元*,南大隅町佐多伊座敷*,曾於市大隅町中之内*,曾於市末吉町二之方*,肝付町北方*,志布志市松山町新橋*,志布志市有明町野井倉*

令和3(2021)	12.5	トカラ列島近海	M4.9	震度 4:鹿児島十島村悪石島* 震度 3:鹿児島十島村小宝島*
令和3(2021)	12.8	トカラ列島近海	M4.0	震度 4:鹿児島十島村悪石島*
令和3(2021)	12.9	トカラ列島近海	M6.1	震度 5強:鹿児島十島村悪石島* 震度 4:鹿児島十島村小宝島* 震度 3:鹿児島十島村諏訪之瀬島*,奄美市笠利町里*
令和4(2022)	1.22	日向灘	M6.6	震度 4:薩摩川内市神田町*,湧水町吉松*,伊佐市大口鳥巢*,伊佐市菱刈前目* 震度 3:鹿児島市東郡元,鹿児島市祇園之洲町*,鹿児島市喜入町*,鹿児島市桜島赤水新島*,鹿児島市本城*,阿久根市鶴見町*,鹿児島出水市緑町*,長島町獅子島*,長島町伊唐島*,薩摩川内市中郷,薩摩川内市祁答院町*,薩摩川内市入来町*,薩摩川内市東郷町*,薩摩川内市樋脇町*,さつま町宮之城屋地,さつま町宮之城保健センタ*,さつま町神子*,さつま町求名*,湧水町栗野*,いちき串木野市緑町*,いちき串木野市湊町*,南さつま市金峰町尾下*,霧島市隼人町内山田,鹿児島空港,霧島市横川町中ノ*,霧島市国分中央*,霧島市福山町牧之原*,伊佐市大口山野,始良市浦生町上久徳*,始良市加治木町本町*,始良市宮島町*,鹿屋市新栄町,鹿屋市札元*,鹿屋市輝北町上百引*,垂水市田神*,大崎町仮宿*,東串良町川西*,錦江町城元*,曾於市末吉町二之方*,曾於市財部町南俣*,肝付町新富*
令和4(2022)	8.26	天草灘	M4.5	震度 4:長島町指江*,長島町伊唐島* 震度 3:阿久根市鶴見町*,長島町鷹巣*,長島町獅子島*,薩摩川内市入来町*,薩摩川内市東郷町*,さつま町神子*,薩摩川内市上甕町*

資料：地震の事典（宇津徳治総集編），日本被害地震総覧（宇佐美龍夫），地震月報（気象庁），危機管理防災課調べ

(注)：1901年から1921年までは、マグニチュード5以上の地震，1922年以降は、県内で最大震度4以上を観測した地震を記載

：\*は、震度情報ネットワークによる震度情報

## (2) 過去の地震による津波の発生状況

発生日月	発生場所	被害等	その他の場所の被害等
1769. 8.29 (明和 6)	日向灘	薩摩で津波	
1780. 9. 9 (安永 9)	鹿児島湾北部	海底噴火により小津波の被害	
1780.10.31 (安永 9)	鹿児島湾北部	海底噴火小津波。死者 8	
1781. 4.11 (安永10)	鹿児島湾	出来島噴火で津波，死者 15，負傷者 1	
1901. 6.24 (明治34)	奄美大島近海		波高は細島で21～24cm
1911. 6.15 (明治44)	奄美大島近海	奄美大島鎮西村で小津波，人家過半数浸水	
1914. 1.12 (大正 3)	鹿児島湾	桜島噴火に伴う地震。小津波があり，鹿児島市沿岸で道路浸水，船舶全壊13，破損22	
1931.11. 2 (昭和 6)	日向灘		波高は室戸岬85cm，土佐清水50cm
1939. 3.20 (昭和14)	日向灘		波高は室戸岬80cm，土佐清水12cm，油津16cm
1941.11.19 (昭和16)	日向灘		波高は室戸岬・土佐清水110cm，細島・油津100cmなど，日向灘沿岸で船舶に若干の被害
1960. 5.23 (昭和35)	チリ	種子島で負傷者 1，奄美大島，加世田市，枕崎市で床上浸水637，床下浸水1321，その他田畑浸水，堤防決壊，船舶の被害あり，奄美大島で被害最も大，被害総額56,985千円。	太平洋沿岸各地を襲い，日本の沿岸には24日 2 時半ごろ到達した。 全国の被害は死者119，行方不明20，負傷者872，全壊家屋1571，半壊218，一部破損44，流失1259，床上浸水19,863など被害甚大
1961. 2.27 (昭和36)	日向灘	津波による被害はなく枕崎で波高22cm	油津で 1 分足らずで津波が来襲。 波高は油津80cm，細島75cmなど
1961. 7.18 (昭和36)	奄美大島近海	波高は名瀬12cm	波高は土佐清水20cm
1968. 4. 1 (昭和43)	日向灘	波高は枕崎22cm，大泊80cm，西之表32cm	高知・愛媛県で被害大，船舶沈没・破損，床下浸水，その他水産施設に被害，四国南西部で 3 m以上の津波
1969. 4.21 (昭和44)	日向灘	波高は大泊12cm	波高は油津10cm，室戸20cmなど
1970. 7.26 (昭和45)	日向灘	波高は名瀬 8 cm，枕崎26cm，大泊32cm	波高は油津39cm，室戸56cm，甲浦64cmなど
1984. 8. 7 (昭和59)	日向灘		波高は延岡28cm，土佐清水28cmなど
1995.10.18 (平成 7)	奄美大島近海	10月19日の地震後による調査から喜界島で遡上高約2.7cm，船舶被害あり	18日の地震で津波は伊豆大島24cm，父島18cm，19日の地震で土佐清水11cm，室戸岬 9 cmなど
1996.10.18 (平成 8)	種子島近海	津波は種子島田之脇で最大級高17cm	
1996.10.19 (平成 8)	日向灘	津波は種子島田之脇で数cm	津波は油津10cm未満，土佐清水14cm，室戸岬14cm
1996.12. 3 (平成 8)	日向灘		津波は油津10cm未満，細島で数cm
2010. 2.27 (平成22)	チリ中部沿岸	津波は志布志103cm，大泊57cm，奄美47cm，種子島46cm，西之表44cm，枕崎41cm，名瀬40cm，中之島30cm，阿久根24cm，鹿児島13cm	

発生年月日	発生場所	被害等	その他の場所の被害等
2011.3.11 (平成23)	東北地方太平洋沖	津波は種子島152cm, 奄美121cm, 志布志106cm, 大泊93cm, 枕崎91cm, 西之表83cm, 中之島82cm, 名瀬51cm, 阿久根47cm, 鹿児島19cm	
2015.11.14 (平成27)	薩摩半島西方沖	津波は中之島で30cm	
2022.1.15 (令和4年)	トンガ諸島付近	津波は南大隅町大泊70cm, 種子島西之表50cm, 中之島50cm, 枕崎60cm	本県の被害は, 負傷者(軽傷)1名

資料:日本被害津波総覧

1995.10.18(平成7年)奄美大島近海の津波以降は, 県調べ

## 2 危険箇所等に関する資料

[土木部砂防課]

### 2. 1 土砂災害危険箇所に関する資料

#### 【土石流危険渓流】

土石流の発生する危険性があり、人家5戸以上等に被害を及ぼす恐れのある渓流(土石流危険渓流Ⅰ)に加え、人家戸数5戸未満(土石流危険渓流Ⅱ及び土石流危険渓流に準ずる渓流Ⅲ)も含めた渓流

##### ① 土石流危険渓流Ⅰ

土石流危険区域内に人家が5戸以上等(5戸未満であっても官公署、学校、病院、社会福祉施設等の災害時要配慮者利用施設等のある場合を含む)ある場合の当該区域に流入する渓流

##### ② 土石流危険渓流Ⅱ

土石流危険区域内に人家が1～4戸ある場合の当該区域に流入する渓流

##### ③ 土石流危険渓流に準ずる渓流Ⅲ

土石流危険区域内に人家がない場合でも、都市計画区域内であること等一定の要件を満たし、住宅等が新規に立地する可能性があると考えられる場合の当該区域に流入する渓流

#### 【急傾斜地崩壊危険箇所】

傾斜度30度以上、高さ5m以上の急傾斜地において、がけ崩れの発生する危険性があり、人家5戸等に被害の及ぼす恐れのある箇所(急傾斜崩壊危険箇所Ⅰ)に加え、人家5戸未満(急傾斜地崩壊危険箇所Ⅱ及び急傾斜地崩壊危険箇所に準ずる斜面Ⅲ)も含めた箇所

##### ① 急傾斜地崩壊危険箇所Ⅰ

被害想定区域内に人家が5戸以上等(5戸未満であっても官公署、学校、病院等のほか、社会福祉施設等の災害時要配慮者利用施設等のある場合を含む)ある箇所

##### ② 急傾斜地崩壊危険箇所Ⅱ

被害想定区域内に人家が1～4戸ある箇所

##### ③ 急傾斜地崩壊危険箇所に準ずる斜面Ⅲ

被害想定区域内に人家がない場合でも、都市計画区域内であること等一定の要件を満たし、住宅等が新規に立地する可能性があると考えられる箇所

#### 【地すべり危険箇所】

地すべりの発生するおそれのある箇所で地すべり等防止法第51条に基づく国土交通大臣所管になりうる箇所



## 2.2「土砂災害防止法」の土砂災害警戒区域及び土砂災害特別警戒区域

(令和4年8月2日現在)

市町村名	指定箇所数							
	急傾斜地の崩壊		土石流		地すべり		計	
		うち特別		うち特別		うち特別		うち特別
鹿児島市	2,603	2,579	694	512	3	0	3,300	3,091
鹿屋市	417	416	175	129	0	0	592	545
枕崎市	210	197	18	15	1	0	229	212
阿久根市	478	379	177	77	6	0	661	456
出水市	305	238	235	106	2	0	542	344
指宿市	227	226	111	83	6	0	344	309
西之表市	148	148	54	41	0	0	202	189
垂水市	155	152	196	130	3	0	354	282
薩摩川内市	1,744	1,466	1,085	709	2	0	2,831	2,175
日置市	580	353	159	103	3	0	742	456
曾於市	453	451	127	83	1	0	581	534
霧島市	1,492	1,273	688	414	16	0	2,196	1,687
いちき串木野市	363	360	128	104	0	0	491	464
南さつま市	679	563	203	144	14	0	896	707
志布志市	494	493	103	81	0	0	597	574
奄美市	355	351	380	314	3	0	738	665
南九州市	393	334	149	119	0	0	542	453
伊佐市	573	562	140	124	1	0	714	686
始良市	399	273	200	119	6	0	605	392
三島村	48	47	14	10	0	0	62	57
十島村	30	30	10	8	2	0	42	38
さつま町	927	914	484	393	4	0	1,415	1,307
長島町	233	168	175	109	4	0	412	277
湧水町	308	305	61	51	1	0	370	356
大崎町	111	109	12	6	0	0	123	115
東串良町	25	25	3	1	0	0	28	26
錦江町	211	211	106	95	0	0	317	306
南大隅町	245	245	231	178	0	0	476	423
肝付町	424	422	254	213	1	0	679	635
中種子町	63	63	15	8	0	0	78	71
南種子町	132	132	56	41	3	0	191	173
屋久島町	192	186	130	112	0	0	322	298
大和村	35	35	42	38	0	0	77	73
宇検村	78	78	96	61	4	0	178	139
瀬戸内町	265	265	346	275	4	0	615	540
龍郷町	128	128	127	103	2	0	257	231
喜界町	22	22	4	1	0	0	26	23
徳之島町	110	110	21	9	3	0	134	119
天城町	80	79	12	9	0	0	92	88
伊仙町	64	64	2	1	0	0	66	65
和泊町	35	35	1	1	0	0	36	36
知名町	48	47	0	0	0	0	48	47
与論町	56	56	0	0	0	0	56	56
<b>合計</b>	<b>15,938</b>	<b>14,590</b>	<b>7,224</b>	<b>5,130</b>	<b>95</b>	<b>0</b>	<b>23,257</b>	<b>19,720</b>

市町村の個別区域については、鹿児島県ホームページ上の鹿児島県土砂災害警戒区域等マップに掲載しています

2. 3 (1) 山地災害危険地区の現況

平成31年 1月22日現在  
環境林務部森づくり推進課

山地災害危険地区市町村別県内集計表

地域振興局	市町村名	山腹崩壊危険地区			地すべり危険地区			崩壊土砂流出危険地区			合計			備考
		民有林	国有林	計	民有林	国有林	計	民有林	国有林	計	民有林計	国有林	合計	
鹿児島地域振興局	鹿児島市	946	3	949	0	0	0	217	2	219	1,163	5	1,168	
	三島村	7	0	7	0	0	0	19	0	19	26	0	26	
	十島村	36	0	36	0	0	0	22	0	22	58	0	58	
	日置市	454	0	454	0	0	0	97	1	98	551	1	552	
	いちき串木野市	183	0	183	0	0	0	90	0	90	273	0	273	
	小計	1,626	3	1,629	0	0	0	445	3	448	2,071	6	2,077	
南薩地域振興局	枕崎市	40	0	40	0	0	0	21	0	21	61	0	61	
	南さつま市	234	0	234	0	0	0	120	0	120	354	0	354	
	南九州市	138	2	140	0	0	0	73	0	73	211	2	213	
	指宿市	89	0	89	0	0	0	56	0	56	145	0	145	
	小計	501	2	503	0	0	0	270	0	270	771	2	773	
北薩地域振興局	薩摩川内市	536	2	538	1	0	1	217	0	217	754	2	756	
	さつま町	358	8	366	1	0	1	79	5	84	438	13	451	
	阿久根市	102	1	103	0	0	0	56	5	61	158	6	164	
	出水市	97	4	101	0	0	0	95	26	121	192	30	222	
	長島町	68	0	68	1	0	1	46	0	46	115	0	115	
	小計	1,161	15	1,176	3	0	3	493	36	529	1,657	51	1,708	
始良・伊佐地域振興局	霧島市	648	10	658	2	0	2	391	13	404	1,041	23	1,064	
	始良市	275	2	277	3	0	3	108	4	112	386	6	392	
	湧水町	108	1	109	0	0	0	69	2	71	177	3	180	
	伊佐市	324	10	334	0	1	1	70	5	75	394	16	410	
	小計	1,355	23	1,378	5	1	6	638	24	662	1,998	48	2,046	
大隅地域振興局	鹿屋市	391	6	397	0	0	0	163	10	173	554	16	570	
	垂水市	99	5	104	0	0	0	91	6	97	190	11	201	
	東串良町	16	0	16	0	0	0	0	0	0	16	0	16	
	錦江町	63	3	66	0	0	0	46	13	59	109	16	125	
	南大隅町	93	4	97	0	0	0	70	16	86	163	20	183	
	肝付町	124	2	126	0	0	0	67	20	87	191	22	213	
	曾於市	619	0	619	0	0	0	151	0	151	770	0	770	
	志布志市	340	0	340	0	0	0	97	1	98	437	1	438	
	大崎町	97	0	97	0	0	0	17	0	17	114	0	114	
	小計	1,842	20	1,862	0	0	0	702	66	768	2,544	86	2,630	
熊毛支庁	西之表市	63	0	63	0	0	0	31	0	31	94	0	94	
	中種子町	35	0	35	0	0	0	20	0	20	55	0	55	
	南種子町	28	0	28	0	0	0	22	0	22	50	0	50	
	屋久島町	20	0	20	0	0	0	85	10	95	105	10	115	
	小計	146	0	146	0	0	0	158	10	168	304	10	314	
大島支庁	奄美市	55	0	55	0	0	0	64	0	64	119	0	119	
	大和村	11	0	11	0	0	0	15	0	15	26	0	26	
	龍郷町	23	0	23	0	0	0	27	0	27	50	0	50	
	喜界町	20	0	20	0	0	0	1	0	1	21	0	21	
	宇検村	30	0	30	1	0	1	21	0	21	52	0	52	
	瀬戸内町	31	0	31	0	0	0	67	0	67	98	0	98	
	徳之島町	4	0	4	0	0	0	13	0	13	17	0	17	
	天城町	3	0	3	0	0	0	3	0	3	6	0	6	
	伊仙町	4	0	4	0	0	0	1	0	1	5	0	5	
	和泊町	2	0	2	0	0	0	2	0	2	4	0	4	
	知名町	0	0	0	0	0	0	9	0	9	9	0	9	
	与論町	4	0	4	0	0	0	0	0	0	4	0	4	
	小計	187	0	187	1	0	1	223	0	223	411	0	411	
合計	6,818	63	6,881	9	1	10	2,929	139	3,068	9,756	203	9,959		



2. 3 (2) 山腹崩壊危険地区一覧表

危険地区番号	地区名	市町村	大字	字
201	1 大力	鹿児島市		大力
201	2 馬山	鹿児島市		馬山
201	3 菖蒲谷	鹿児島市		菖蒲谷
201	4 宮ノ平1	鹿児島市		宮ノ平
201	5 宮ノ平2	鹿児島市		宮ノ平
201	6 宮ノ平3	鹿児島市		宮ノ平
201	7 中組	鹿児島市		中組
201	8 庵ノ脇	鹿児島市		庵ノ脇
201	9 中組	鹿児島市		中組
201	10 皆房	鹿児島市		皆房
201	11 塚谷	鹿児島市		塚谷
201	12 比志島	鹿児島市		比志島
201	13 馬山	鹿児島市		馬山
201	14 田中園	鹿児島市		田中園
201	15 上原	鹿児島市		上原
201	16 山根	鹿児島市		山根
201	17 尾尻原	鹿児島市		尾尻原
201	18 稲村	鹿児島市		稲村
201	19 稲村	鹿児島市		稲村
201	20 下神殿	鹿児島市		下神殿
201	21 上大迫	鹿児島市		上大迫
201	22 大迫	鹿児島市		大迫
201	23 下大迫	鹿児島市		下大迫
201	24 神殿	鹿児島市		神殿
201	25 タノヒラ	鹿児島市		タノヒラ
201	26 ナカクロハラ	鹿児島市		ナカクロハラ
201	27 ナゴシ	鹿児島市		ナゴシ
201	28 タニガシラ	鹿児島市		タニガシラ
201	29 ホンカイドウ	鹿児島市		ホンカイドウ
201	30 シロヤマ	鹿児島市		シロヤマ
201	31 マンゴロウ1	鹿児島市		マンゴロウ
201	32 マンゴロウ2	鹿児島市		マンゴロウ
201	33 カワジ	鹿児島市		カワジ
201	34 当ノ平	鹿児島市	小山田町	当ノ平
201	35 横頭下	鹿児島市		横頭下
201	36 カワジ2	鹿児島市		カワジ
201	37 ヨロイダウエ	鹿児島市		ヨロイダウエ
201	38 フルゾノ1	鹿児島市		フルゾノ
201	39 フルゾノ2	鹿児島市		フルゾノ
201	40 ウチゾノ	鹿児島市		ウチゾノ
201	41 コバヒラ	鹿児島市		コバヒラ
201	42 マツノオ	鹿児島市		マツノオ
201	43 ムラムカエ	鹿児島市		ムラムカエ
201	44 キリガサコ	鹿児島市		キリガサコ
201	45 サエガウト	鹿児島市		サエガウト
201	46 オワヤ	鹿児島市		オワヤ
201	47 クヨウヅカ	鹿児島市		クヨウヅカ
201	48 タロウガサコ	鹿児島市		タロウガサコ
201	49 ウトビラ	鹿児島市		ウトビラ
201	50 マツヤマシタ	鹿児島市		マツヤマシタ
201	51 オクビラ	鹿児島市		オクビラ
201	52 ヒロサカシモキタ	鹿児島市		ヒロサカシモキタ
201	53 ハカマダニシ	鹿児島市		ハカマダニシ
201	54 ニシノタニ	鹿児島市		ニシノタニ
201	55 金井迫1	鹿児島市		金井迫
201	56 金井迫2	鹿児島市		金井迫
201	57 ハナヅノ	鹿児島市		ハナヅノ
201	58 フカムタ	鹿児島市		フカムタ
201	59 黒土田	鹿児島市		黒土田
201	60 茂頭	鹿児島市		茂頭
201	61 黒土田	鹿児島市		黒土田
201	62 川上	鹿児島市		川上
201	63 クキノサマ	鹿児島市		クキノサマ
201	64 ハヤタニ	鹿児島市		ハヤタニ
201	65 トコナミ	鹿児島市		トコナミ
201	66 ウエダン	鹿児島市		ウエダン
201	67 テラダ	鹿児島市		テラダ
201	68 ハギヒラ	鹿児島市		ハギヒラ
201	69 カミカワ1	鹿児島市		カミカワ
201	70 カミカワ2	鹿児島市		カミカワ
201	71 カミカワ3	鹿児島市		カミカワ
201	72 ウトノクチ	鹿児島市		ウトノクチ
201	73 カクラウト	鹿児島市		カクラウト
201	74 トリイサキ	鹿児島市		トリイサキ
201	75 オオイシガシラ	鹿児島市		オオイシガシラ

危険地区番号	地区名	市町村	大字	字
201	76 ウシカワウチ	鹿児島市		ウシカワウチ
201	77 ウチノマル	鹿児島市		ウチノマル
201	78 ウバツクラ	鹿児島市		ウバツクラ
201	79 ウメヤマ	鹿児島市		ウメヤマ
201	80 コクリョウビラ	鹿児島市		コクリョウビラ
201	81 ウラノクチ	鹿児島市		ウラノクチ
201	82 ゴマイシ	鹿児島市		ゴマイシ
201	83 コタキノシタ	鹿児島市		コタキノシタ
201	84 マツバヤシシモ	鹿児島市		マツバヤシシモ
201	85 フクドメ	鹿児島市		フクドメ
201	86 ナカグロイワ	鹿児島市		ナカグロイワ
201	87 ミジカノジリ	鹿児島市		ミジカノジリ
201	88 ウメガヤ	鹿児島市		ウメガヤ
201	89 ミヨリデグチ	鹿児島市		ミヨリデグチ
201	90 ミミトリ	鹿児島市		ミミトリ
201	91 カキノタニ	鹿児島市		カキノタニ
201	92 サクラガモト	鹿児島市		サクラガモト
201	93 ハヤシガサコ	鹿児島市		ハヤシガサコ
201	94 コガシラ	鹿児島市		コガシラ
201	95 ノガリヤマ	鹿児島市		ノガリヤマ
201	96 タキノシタ	鹿児島市		タキノシタ
201	97 フネガウト	鹿児島市		フネガウト
201	98 クエオカ	鹿児島市		クエオカ
201	99 ナガタ	鹿児島市		ナガタ
201	100 クルス	鹿児島市		クルス
201	101 アンザイグチ	鹿児島市		アンザイグチ
201	102 ゴアン	鹿児島市	犬迫	ゴアン
201	103 ホリノウチ	鹿児島市		ホリノウチ
201	104 ゴタンダ	鹿児島市		ゴタンダ
201	105 ミヤノアト1	鹿児島市		ミヤノアト
201	106 ミヤノアト2	鹿児島市		ミヤノアト
201	107 ヤマノネ	鹿児島市		ヤマノネ
201	108 セトノクチ	鹿児島市		セトノクチ
201	109 タケモト	鹿児島市		タケモト
201	110 カタフタ	鹿児島市		カタフタ
201	111 ゲンヒダ	鹿児島市		ゲンヒダ
201	112 シオヅル	鹿児島市		シオヅル
201	113 イシハラ	鹿児島市		イシハラ
201	114 ミヤノマエ1	鹿児島市		ミヤノマエ
201	115 ミヤノマエ2	鹿児島市		ミヤノマエ
201	116 ミヤノマエ3	鹿児島市		ミヤノマエ
201	117 ナメリノウエ	鹿児島市		ナメリノウエ
201	118 サコジリニシ	鹿児島市		サコジリニシ
201	119 ツツミドウヒガシ	鹿児島市		ツツミドウヒガシ
201	120 ツツミガウト	鹿児島市		ツツミガウト
201	121 ユメガヒラヒガシ	鹿児島市		ユメガヒラヒガシ
201	122 オオマルヒガシ	鹿児島市		オオマルヒガシ
201	123 カモシタ	鹿児島市		カモシタ
201	124 ウメガウト	鹿児島市		ウメガウト
201	125 イワシタ	鹿児島市		イワシタ
201	126 クリキヒラニシ	鹿児島市		クリキヒラニシ
201	127 タカヤマヒガシ	鹿児島市		タカヤマヒガシ
201	128 ワキノゾン	鹿児島市		ワキノゾン
201	129 ゴマダ	鹿児島市		ゴマダ
201	130 ビニゲニノヒガ	鹿児島市		ビニゲニノヒガ
201	131 ナカフクラ	鹿児島市		ナカフクラ
201	132 ヤマシタ	鹿児島市		ヤマシタ
201	133 ナカサコ	鹿児島市		ナカサコ
201	134 ニッタザコ	鹿児島市		ニッタザコ
201	135 ホクシミナミ	鹿児島市		ホクシミナミ
201	136 シラユキコバ	鹿児島市		シラユキコバ
201	137 クズレガヒラ	鹿児島市		クズレガヒラ
201	138 ナカンヒラ1	鹿児島市		ナカンヒラ
201	139 ナカンヒラ2	鹿児島市		ナカンヒラ
201	140 ヤマノダ	鹿児島市		ヤマノダ
201	141 イワサキ	鹿児島市		イワサキ
201	142 ナガタ	鹿児島市		ナガタ
201	143 ヘゴシタ	鹿児島市		ヘゴシタ
201	144 モミジヤマ	鹿児島市		モミジヤマ
201	145 カミキイチ	鹿児島市		カミキイチ
201	146 ホキノジリ1	鹿児島市		ホキノジリ
201	147 ホキノジリ2	鹿児島市		ホキノジリ
201	148 ゴトウダニ1	鹿児島市		ゴトウダニ
201	149 ゴトウダニ2	鹿児島市		ゴトウダニ
201	150 キタデラ	鹿児島市		キタデラ

2. 3 (2) 山腹崩壊危険地区一覧表

危険地区番号	地区名	市町村	大字	字
201	151	フクモトビラ	鹿児島市	フクモトビラ
201	152	カレキガザコ	鹿児島市	カレキガザコ
201	153	ゲンロクガイリク	鹿児島市	ゲンロクガイリク
201	154	オグロ	鹿児島市	オグロ
201	155	クスザコ	鹿児島市	クスザコ
201	156	ミズカンビラ	鹿児島市	ミズカンビラ
201	157	トキワタニ	鹿児島市	トキワタニ
201	158	オグロ	鹿児島市	オグロ
201	159	シンザコ1	鹿児島市	シンザコ
201	160	シンザコ2	鹿児島市	シンザコ
201	161	ニノサコ1	鹿児島市	ニノサコ
201	162	ニノサコ2	鹿児島市	ニノサコ
201	163	トリゴエ	鹿児島市	トリゴエ
201	164	スワ	鹿児島市	スワ
201	165	シモガウト	鹿児島市	シモガウト
201	166	スワ2	鹿児島市	スワ
201	167	オオヒラ	鹿児島市	オオヒラ
201	168	ヒルダ	鹿児島市	ヒルダ
201	169	コカクラ	鹿児島市	コカクラ
201	170	ウメガタニ	鹿児島市	ウメガタニ
201	171	ナベガウト	鹿児島市	ナベガウト
201	172	オオウトジリ	鹿児島市	オオウトジリ
201	173	ダンノヒラ	鹿児島市	ダンノヒラ
201	174	ドウゾン	鹿児島市	ドウゾン
201	175	ヒロキ1	鹿児島市	ヒロキ
201	176	ヒロキ2	鹿児島市	ヒロキ
201	177	シバオザコ	鹿児島市	シバオザコ
201	178	ドウノシタ	鹿児島市	ドウノシタ
201	179	ムラマエ	鹿児島市	ムラマエ
201	180	ワキムラ	鹿児島市	ワキムラ
201	181	オオカワウチ	鹿児島市	オオカワウチ
201	182	イハラゾノ	鹿児島市	イハラゾノ
201	183	サカモト1	鹿児島市	サカモト
201	184	ワンヅ	鹿児島市	ワンヅ
201	185	サカモト2	鹿児島市	サカモト
201	186	ヤマノクチ	鹿児島市	ヤマノクチ
201	187	ヒロキ	鹿児島市	ヒロキ
201	188	ムエガサコ	鹿児島市	ムエガサコ
201	189	クボゾノ	鹿児島市	クボゾノ
201	190	ナカマヤシキ	鹿児島市	ナカマヤシキ
201	191	スミダ	鹿児島市	スミダ
201	192	ナベダチ	鹿児島市	ナベダチ
201	193	コハラダ	鹿児島市	コハラダ
201	194	ドウヤシキ	鹿児島市	ドウヤシキ
201	195	タイガサコ	鹿児島市	タイガサコ
201	196	ワケザコ	鹿児島市	ワケザコ
201	197	モリモト	鹿児島市	モリモト
201	198	カメヤマ	鹿児島市	カメヤマ
201	199	アオキヒラ	鹿児島市	アオキヒラ
201	200	ミズクイビラ	鹿児島市	ミズクイビラ
201	201	ミズクイ	鹿児島市	ミズクイ
201	202	ホリノウチ	鹿児島市	ホリノウチ
201	203	ツバキヤマヒラ	鹿児島市	ツバキヤマヒラ
201	204	ツバキヤマザコ	鹿児島市	ツバキヤマザコ
201	205	タビラ	鹿児島市	タビラ
201	206	マエサコ	鹿児島市	マエサコ
201	207	ティボリ	鹿児島市	ティボリ
201	208	ササヌキ	鹿児島市	ササヌキ
201	209	アカサコ	鹿児島市	アカサコ
201	210	ササヌキヒラ	鹿児島市	ササヌキヒラ
201	211	久スガザコ	鹿児島市	久スガザコ
201	212	ヒガンダ	鹿児島市	ヒガンダ
201	213	ババ	鹿児島市	ババ
201	214	カワジ	鹿児島市	カワジ
201	215	ババ	鹿児島市	ババ
201	216	菖蒲谷	鹿児島市	菖蒲谷
201	217	無田ヶ平上	鹿児島市	無田ヶ平上
201	218	無田ヶ平1	鹿児島市	無田ヶ平
201	219	無田ヶ平2	鹿児島市	無田ヶ平
201	220	無田ヶ平3	鹿児島市	無田ヶ平
201	221	藩ヶ原	鹿児島市	藩ヶ原
201	222	窪ノ下	鹿児島市	窪ノ下
201	223	塚田	鹿児島市	塚田
201	224	藩原	鹿児島市	藩原
201	225	発電所前	鹿児島市	

危険地区番号	地区名	市町村	大字	字
201	226	河頭1	鹿児島市	河頭
201	227	ジョウガヒラ	鹿児島市	ジョウガヒラ
201	228	河頭2	鹿児島市	河頭
201	229	河頭3	鹿児島市	河頭
201	230	河頭4	鹿児島市	河頭
201	231	稲松	鹿児島市	稲松
201	232	河頭5	鹿児島市	河頭
201	233	花野口1	鹿児島市	花野口
201	234	花野口2	鹿児島市	花野口
201	235	千年	鹿児島市	千年
201	236	花野口3	鹿児島市	花野口
201	237	石井平	鹿児島市	石井平
201	238	飯山1	鹿児島市	飯山
201	239	飯山2	鹿児島市	飯山
201	240	脇田	鹿児島市	脇田
201	241	長井田1	鹿児島市	長井田
201	242	瀬戸谷	鹿児島市	瀬戸谷
201	243	長井田2	鹿児島市	長井田
201	244	長井田3	鹿児島市	長井田
201	245	千年	鹿児島市	千年
201	246	楠堀	鹿児島市	楠堀
201	247	南方神社	鹿児島市	南方神社
201	248	四枝	鹿児島市	四枝
201	249	花野1	鹿児島市	花野
201	250	二反田	鹿児島市	二反田
201	251	花野2	鹿児島市	花野
201	252	下川迫	鹿児島市	下川迫
201	253	長迫	鹿児島市	長迫
201	254	熊迫	鹿児島市	熊迫
201	255	高塚	鹿児島市	高塚
201	256	川路	鹿児島市	川路
201	257	春山	鹿児島市	春山
201	258	井之上	鹿児島市	井之上
201	259	井上1	鹿児島市	井上
201	260	井上2	鹿児島市	井上
201	261	井上3	鹿児島市	井上
201	262	福ヶ迫	鹿児島市	福ヶ迫
201	263	一町田	鹿児島市	一町田
201	264	井上4	鹿児島市	井上
201	265	花棚1	鹿児島市	花棚
201	266	花棚2	鹿児島市	花棚
201	267	花棚3	鹿児島市	花棚
201	268	花棚4	鹿児島市	花棚
201	269	川上1	鹿児島市	川上
201	270	川上2	鹿児島市	川上
201	271	谷太郎	鹿児島市	谷太郎
201	272	川上	鹿児島市	川上
201	273	栲之原	鹿児島市	栲之原
201	274	野呂迫1	鹿児島市	野呂迫
201	275	野呂迫2	鹿児島市	野呂迫
201	276	柚木迫	鹿児島市	柚木迫
201	277	アベ木川	鹿児島市	アベ木川
201	278	下田西	鹿児島市	下田西
201	279	七窪	鹿児島市	七窪
201	280	松木迫	鹿児島市	松木迫
201	281	七窪1	鹿児島市	七窪
201	282	七窪2	鹿児島市	七窪
201	283	七窪3	鹿児島市	七窪
201	284	七窪4	鹿児島市	七窪
201	285	田入道1	鹿児島市	田入道
201	286	七窪5	鹿児島市	七窪
201	287	七窪6	鹿児島市	七窪
201	288	田入道2	鹿児島市	田入道
201	289	城気ヶ迫	鹿児島市	城気ヶ迫
201	290	万田	鹿児島市	万田
201	291	七窪7	鹿児島市	七窪
201	292	前田	鹿児島市	前田
201	293	大丸	鹿児島市	大丸
201	294	小丸	鹿児島市	小丸
201	295	七窪8	鹿児島市	七窪
201	296	明ヶ窪1	鹿児島市	明ヶ窪
201	297	明ヶ窪2	鹿児島市	明ヶ窪
201	298	日当平1	鹿児島市	日当平
201	299	田入道3	鹿児島市	田入道
201	300	田入道4	鹿児島市	田入道

2. 3 (2) 山腹崩壊危険地区一覧表

危険地区番号	地区名	市町村	大字	字
201	301	長井田4	鹿児島市	長井田
201	302	脇田	鹿児島市	脇田
201	303	脇田谷	鹿児島市	脇田谷
201	304	梅淵	鹿児島市	梅淵
201	305	桂庵	鹿児島市	桂庵
201	306	宇都迫	鹿児島市	宇都迫
201	307	仮屋	鹿児島市	仮屋
201	308	日当平2	鹿児島市	日当平
201	309	日当平3	鹿児島市	日当平
201	310	日当平4	鹿児島市	日当平
201	311	日当平5	鹿児島市	日当平
201	312	日当平6	鹿児島市	日当平
201	313	玉里1	鹿児島市	玉里
201	314	西坂本	鹿児島市	西坂本
201	315	矢上1	鹿児島市	矢上
201	316	矢上2	鹿児島市	矢上
201	317	日当平7	鹿児島市	日当平
201	318	日当平8	鹿児島市	日当平
201	319	日当平9	鹿児島市	日当平
201	320	下中1	鹿児島市	下中
201	321	下中2	鹿児島市	下中
201	322	アタゴ山	鹿児島市	アタゴ山
201	323	後谷	鹿児島市	後谷
201	324	紙屋谷1	鹿児島市	紙屋谷
201	325	紙屋谷2	鹿児島市	紙屋谷
201	326	紙屋谷3	鹿児島市	紙屋谷
201	327	坊主谷	鹿児島市	坊主谷
201	328	玉里2	鹿児島市	玉里
201	329	草傘田1	鹿児島市	草傘田
201	330	草傘田2	鹿児島市	草傘田
201	331	冷水	鹿児島市	冷水
201	332	草傘田	鹿児島市	草傘田
201	333	岩崎谷	鹿児島市	岩崎谷
201	334	長田	鹿児島市	長田
201	335	城山	鹿児島市	城山
201	336	新照院1	鹿児島市	新照院
201	337	新照院2	鹿児島市	新照院
201	338	照国1	鹿児島市	照国
201	339	照国2	鹿児島市	照国
201	340	長谷場	鹿児島市	長谷場
201	341	福昌寺	鹿児島市	福昌寺
201	342	池之上	鹿児島市	池之上
201	343	稲荷1	鹿児島市	稲荷
201	344	稲荷2	鹿児島市	稲荷
201	345	滝之神	鹿児島市	滝之神
201	346	坂元	鹿児島市	坂元
201	347	東坂元1	鹿児島市	東坂元
201	348	東坂元2	鹿児島市	東坂元
201	349	東坂元3	鹿児島市	東坂元
201	350	滝ノ神	鹿児島市	滝ノ神
201	351	葛山	鹿児島市	葛山
201	352	鳥ヶ平1	鹿児島市	鳥ヶ平
201	353	鳥ヶ平2	鹿児島市	鳥ヶ平
201	354	大明ヶ丘	鹿児島市	大明ヶ丘
201	355	実方1	鹿児島市	実方
201	356	実方2	鹿児島市	実方
201	357	実方3	鹿児島市	実方
201	358	実方4	鹿児島市	実方
201	359	下田	鹿児島市	下田
201	360	祇園洲	鹿児島市	祇園洲
201	361	清水	鹿児島市	清水
201	362	磯1	鹿児島市	磯
201	363	稲荷	鹿児島市	稲荷
201	364	磯2	鹿児島市	磯
201	365	紡績	鹿児島市	紡績
201	366	磯3	鹿児島市	磯
201	367	磯4	鹿児島市	磯
201	368	花倉1	鹿児島市	花倉
201	369	花倉2	鹿児島市	花倉
201	370	三船	鹿児島市	三船
201	371	坂谷	鹿児島市	坂谷
201	372	上ノ村	鹿児島市	上ノ村
201	373	竜ヶ水	鹿児島市	竜ヶ水
201	374	大崎	鹿児島市	大崎
201	375	大崎鼻	鹿児島市	大崎鼻

危険地区番号	地区名	市町村	大字	字
201	376	大崎鼻	鹿児島市	大崎鼻
201	377	平松	鹿児島市	平松
201	378	シモノハラ	鹿児島市	シモノハラ
201	379	タツザキ	鹿児島市	タツザキ
201	380	サカノウエ	鹿児島市	サカノウエ
201	381	マルツカ	鹿児島市	マルツカ
201	382	諏訪山	鹿児島市	諏訪山
201	383	ミナミザコ	鹿児島市	ミナミザコ
201	384	ヒガシタニ	鹿児島市	ヒガシタニ
201	385	ニシカマツカ	鹿児島市	ニシカマツカ
201	386	マツガノ	鹿児島市	マツガノ
201	387	ジュウスイ	鹿児島市	ジュウスイ
201	388	ミズタル	鹿児島市	ミズタル
201	389	オオアゼチョウ	鹿児島市	オオアゼチョウ
201	390	ハマウラ	鹿児島市	ハマウラ
201	391	冷水	鹿児島市	冷水
201	392	城山1	鹿児島市	城山
201	393	城山2	鹿児島市	城山
201	394	城山3	鹿児島市	城山
201	395	新照院1	鹿児島市	新照院
201	396	新照院2	鹿児島市	新照院
201	397	新照院3	鹿児島市	新照院
201	398	上原	鹿児島市	上原
201	399	蔵ヶ迫	鹿児島市	蔵ヶ迫
201	400	広木	鹿児島市	広木
201	401	窪園	鹿児島市	窪園
201	402	大字都	鹿児島市	大字都
201	403	池田	鹿児島市	池田
201	404	和田平	鹿児島市	和田平
201	405	野中	鹿児島市	野中
201	406	中野迫	鹿児島市	中野迫
201	407	下土穴	鹿児島市	下土穴
201	408	中ノ甲	鹿児島市	中ノ甲
201	409	上平	鹿児島市	上平
201	410	カモシタ	鹿児島市	カモシタ
201	411	下	鹿児島市	下
201	412	比志島	鹿児島市	比志島
201	413	宮之平	鹿児島市	宮之平
201	414	中組	鹿児島市	中組
201	415	塚谷1	鹿児島市	塚谷
201	416	塚谷2	鹿児島市	塚谷
201	417	熊迫	鹿児島市	熊迫
201	418	春山1	鹿児島市	春山
201	419	春山2	鹿児島市	春山
201	420	春山3	鹿児島市	春山
201	421	水ヶ迫	鹿児島市	水ヶ迫
201	422	脇ヶ瀬戸	鹿児島市	脇ヶ瀬戸
201	423	横井	鹿児島市	横井
201	424	仲組	鹿児島市	仲組
201	425	栗之迫	鹿児島市	栗之迫
201	426	上り立	鹿児島市	上り立
201	427	長井田	鹿児島市	長井田
201	428	川添	鹿児島市	川添
201	429	比志島	鹿児島市	比志島
201	430	幸架木	鹿児島市	幸架木
201	431	高山	鹿児島市	高山
201	432	明ヶ谷	鹿児島市	明ヶ谷
201	433	西之谷	鹿児島市	西之谷
201	434	小田城	鹿児島市	小田城
201	435	明和	鹿児島市	明和
201	436	冷水1	鹿児島市	冷水
201	437	冷水2	鹿児島市	冷水
201	438	城山4	鹿児島市	城山
201	439	宮園	鹿児島市	宮園
201	440	鍋ヶ宇都1	鹿児島市	鍋ヶ宇都
201	441	宇都	鹿児島市	宇都
201	442	小坂	鹿児島市	小坂
201	443	花野口1	鹿児島市	岡之原町
201	444	花野口2	鹿児島市	岡之原町
201	445	花野	鹿児島市	岡之原町
201	446	神ノ木山	鹿児島市	下田町
201	447	天神山	鹿児島市	吉野町
201	448	日当平	鹿児島市	下伊敷町
201	449	打越	鹿児島市	小野町
201	450	久木田	鹿児島市	犬迫町

2. 3 (2) 山腹崩壊危険地区一覧表

危険地区番号	地区名	市町村	大字	字
201	451	谷之柿迫	鹿児島市	谷之柿迫
201	452	古菌	鹿児島市	古菌
201	453	迫田	鹿児島市	迫田
201	454	滝ノ上	鹿児島市	滝ノ上
201	455	田中園	鹿児島市	小山田町 田中園
201	456	當畑	鹿児島市	小山田町 當畑
201	457	笠木	鹿児島市	五ヶ別府町 笠木
201	458	川上	鹿児島市	五ヶ別府町 川上
201	459	蜂之巢	鹿児島市	五ヶ別府町 蜂之巢
201	460	轟	鹿児島市	中山町 轟
201	461	菖蒲谷	鹿児島市	皆与志町 菖蒲谷
201	462	宮園	鹿児島市	五ヶ別府町 宮園
201	463	炭床	鹿児島市	五ヶ別府町 炭床
201	464	笠木	鹿児島市	五ヶ別府町 笠木
201	465	境迫尻	鹿児島市	伊敷町 境迫尻
201	466	比良見	鹿児島市	小山田町 比良見
201	467	鍋ヶ宇都2	鹿児島市	宇宿町 鍋ヶ宇都
201	468	荒磯	鹿児島市	犬迫町 荒磯
201	469	寺脇	鹿児島市	中山町 寺脇
201	470	池之平	鹿児島市	川上町 池之平
201	471	仲組Ⅱ	鹿児島市	犬迫町 仲組Ⅱ
201	472	下牛ヶ迫	鹿児島市	小山田町 下牛ヶ迫
201	473	上芹ヶ迫	鹿児島市	岡之原町 上芹ヶ迫
201	474	下大迫	鹿児島市	小山田町 下大迫
201	475	熊迫	鹿児島市	岡之原町 熊迫
201	476	仲組	鹿児島市	犬迫町 仲組
201	477	日影	鹿児島市	犬迫町 日影
201	478	山中	鹿児島市	岡之原町 山中
201	479	加治屋園	鹿児島市	川上町 加治屋園
201	480	六月迫	鹿児島市	小山田町 六月迫
201	481	川穴	鹿児島市	古里町 川穴
201	482	菖蒲谷	鹿児島市	皆与志町 菖蒲谷
201	483	宇都平	鹿児島市	山田町 宇都平
201	484	宮ノ上	鹿児島市	犬迫町 宮ノ上
201	485	萩谿	鹿児島市	五ヶ別府町 萩谿
201	486	長迫	鹿児島市	中山町 長迫
201	487	花野	鹿児島市	岡之原町 花野
201	488	中山町滝之下	鹿児島市	中山町滝之下
201	1001	五反田	鹿児島市	五反田
201	1002	萩段1	鹿児島市	東佐多町 萩段
201	1003	萩段2	鹿児島市	東佐多町 萩段
201	1004	小鍋	鹿児島市	東佐多町 小鍋
201	1005	古菌	鹿児島市	東佐多町 古菌
201	1006	内之丸	鹿児島市	東佐多町 内之丸
201	1007	宮後	鹿児島市	東佐多町 宮後
201	1008	高岡	鹿児島市	東佐多町 高岡
201	1009	城内	鹿児島市	東佐多町 城内
201	1010	本寺	鹿児島市	西佐多町 本寺
201	1011	島廻	鹿児島市	西佐多町 島廻
201	1012	八反田	鹿児島市	西佐多町 八反田
201	1013	杉ヶ迫	鹿児島市	西佐多町 杉ヶ迫
201	1014	米山口	鹿児島市	西佐多町 米山口
201	1015	桑之丸	鹿児島市	西佐多町 桑之丸
201	1016	鶴木	鹿児島市	西佐多町 鶴木
201	1017	高尾	鹿児島市	西佐多町 高尾
201	1018	佃	鹿児島市	西佐多町 佃
201	1019	六反田	鹿児島市	西佐多町 六反田
201	1020	坂竹	鹿児島市	西佐多町 坂竹
201	1021	イラワキ	鹿児島市	西佐多町 イラワキ
201	1022	慶中	鹿児島市	西佐多町 慶中
201	1023	大王	鹿児島市	西佐多町 大王
201	1024	諸木	鹿児島市	西佐多町 諸木
201	1025	宇都谷	鹿児島市	本城町 宇都谷
201	1026	九日田	鹿児島市	本名町 九日田
201	1027	黒石	鹿児島市	西佐多町 黒石
201	1028	出口	鹿児島市	本名町 出口
201	1029	下楠元	鹿児島市	本名町 下楠元
201	1030	後中	鹿児島市	本名町 後中
201	1031	後本	鹿児島市	本名町 後本
201	1032	高崎	鹿児島市	本名町 高崎
201	1033	内門	鹿児島市	本名町 内門
201	1034	野間下	鹿児島市	本城町 野間下
201	1035	花立	鹿児島市	本城町 花立
201	1036	女尻	鹿児島市	本城町 女尻
201	1037	宮前	鹿児島市	本城町 宮前

危険地区番号	地区名	市町村	大字	字
201	1038	梅ヶ丸	鹿児島市	本城町 梅ヶ丸
201	1039	神楽田	鹿児島市	本名町 神楽田
201	1040	細田	鹿児島市	本名町 細田
201	1041	本吉田	鹿児島市	本名町 本吉田
201	1042	小坂元	鹿児島市	本名町 小坂元
201	1043	猿飯	鹿児島市	本名町 猿飯
201	1044	柿ノ谷	鹿児島市	本名町 柿ノ谷
201	1045	大角1	鹿児島市	本名町 大角
201	1046	大角2	鹿児島市	本名町 大角
201	1047	早馬	鹿児島市	本名町 早馬
201	1048	大丸	鹿児島市	本名町 大丸
201	1049	谷上	鹿児島市	本名町 谷上
201	1050	棚丸	鹿児島市	本名町 棚丸
201	1051	小坂元	鹿児島市	本名町 小坂元
201	1052	五反田	鹿児島市	本名町 五反田
201	1053	深迫	鹿児島市	本名町 深迫
201	1054	西原	鹿児島市	本名町 西原
201	1055	前畑	鹿児島市	本名町 前畑
201	1056	宇都迫	鹿児島市	本名町 宇都迫
201	1057	谷ノ口1	鹿児島市	本城町 谷ノ口
201	1058	谷ノ口2	鹿児島市	本城町 谷ノ口
201	1059	牧之口	鹿児島市	宮之浦町 牧之口
201	1060	関屋谷	鹿児島市	宮之浦町 関屋谷
201	1061	有木山	鹿児島市	宮之浦町 有木山
201	1062	木場田	鹿児島市	宮之浦町 木場田
201	1063	石ヶ迫	鹿児島市	宮之浦町 石ヶ迫
201	1064	堂ノ尾	鹿児島市	宮之浦町 堂ノ尾
201	1065	宮東	鹿児島市	宮之浦町 宮東
201	1066	宮ノ上	鹿児島市	宮之浦町 宮ノ上
201	1067	宮西	鹿児島市	宮之浦町 宮西
201	1068	馬場園	鹿児島市	宮之浦町 馬場園
201	1069	鳥越	鹿児島市	宮之浦町 鳥越
201	1070	向得原	鹿児島市	宮之浦町 向得原
201	1071	市の下り	鹿児島市	宮之浦町 市の下り
201	1072	倉谷	鹿児島市	宮之浦町 倉谷
201	1073	ゼタイ	鹿児島市	宮之浦町 ゼタイ
201	1074	紫山	鹿児島市	宮之浦町 紫山
201	1075	窪田	鹿児島市	宮之浦町 窪田
201	1076	池ノ子	鹿児島市	宮之浦町 池ノ子
201	1077	小園	鹿児島市	宮之浦町 小園
201	1078	宝満瀬戸	鹿児島市	宮之浦町 宝満瀬戸
201	1079	小瓜迫	鹿児島市	本名町 小瓜迫
201	1080	城内	鹿児島市	東佐多町 城内
201	1081	瓜迫	鹿児島市	本名町 瓜迫
201	1082	津曲上	鹿児島市	本城町 津曲上
201	1083	榎迫	鹿児島市	本城町 榎迫
201	1084	上城	鹿児島市	本城町 上城
201	1085	戸ノ原	鹿児島市	本名町 戸ノ原
201	1086	楠丸	鹿児島市	本城町 楠丸
201	1087	京峰	鹿児島市	本城町 京峰
201	1088	土穴	鹿児島市	東佐多町 土穴
201	1089	内丸	鹿児島市	東佐多町 内丸
201	1090	宇都	鹿児島市	本城町 宇都
201	1091	提水流	鹿児島市	本城町 提水流
201	1092	下楠元	鹿児島市	本名町 下楠元
201	1093	倉谷	鹿児島市	宮之浦町 倉谷
201	1094	猿飯平	鹿児島市	本名町 猿飯平
201	1095	堂園ノ上	鹿児島市	宮之浦町 堂園ノ上
201	1096	牧	鹿児島市	宮之浦町 牧
201	1097	牟礼谷	鹿児島市	宮之浦町 牟礼谷
201	1098	三角	鹿児島市	本名町 三角
201	1099	土津	鹿児島市	本城町 土津
201	1100	八反田	鹿児島市	西佐多町 八反田
201	1101	内六Ⅰ	鹿児島市	西佐多町 内六Ⅰ
201	1102	内六Ⅱ	鹿児島市	西佐多町 内六Ⅱ
201	1103	提水流	鹿児島市	西佐多町 提水流
201	1104	塩杣	鹿児島市	西佐多町 塩杣
201	1105	鍋田	鹿児島市	西佐多町 鍋田
201	1106	下楠元	鹿児島市	本名町 下楠元
201	1107	山中	鹿児島市	宮之浦町 山中
201	1108	芹尾迫	鹿児島市	本名町 芹尾迫
201	1109	小山口	鹿児島市	本名町 小山口
201	1110	竹ノ原	鹿児島市	宮之浦町 竹ノ原
201	1111	高崎	鹿児島市	西佐多町 高崎
201	1112	岩下	鹿児島市	東佐多町 岩下

2. 3 (2) 山腹崩壊危険地区一覧表

危険地区番号	地区名	市町村	大字	字
201	1113	狩迫	鹿児島市	本名町 狩迫
201	1114	船ヶ迫	鹿児島市	本名町 船ヶ迫
201	1115	冷水	鹿児島市	宮之浦町 冷水
201	1116	権三郎	鹿児島市	西佐多町 権三郎
201	1117	菅原	鹿児島市	西佐多町 菅原
201	1118	屋形山	鹿児島市	宮之浦町 屋形山
201	1119	市ノ下	鹿児島市	宮之浦町 市ノ下
201	1120	木場田	鹿児島市	本城町 木場田
201	1121	本城町谷頭	鹿児島市	本城町谷頭
201	1122	東麓上	鹿児島市	東佐多町 東麓上
201	2001	高免	鹿児島市	高免
201	2002	西平	鹿児島市	桜島横山町 西平
201	2003	寺城	鹿児島市	桜島白浜町 寺城
201	3001	尾立ノ下	鹿児島市	尾立ノ下
201	3002	後迫	鹿児島市	喜入生見町 後迫
201	3003	久保菌	鹿児島市	喜入生見町 久保菌
201	3004	田平	鹿児島市	喜入生見町 田平
201	3005	崩下	鹿児島市	喜入生見町 崩下
201	3006	森満	鹿児島市	喜入生見町 森満
201	3007	西之園	鹿児島市	喜入生見町 西之園
201	3008	前生見	鹿児島市	喜入生見町 前生見
201	3009	米倉	鹿児島市	喜入前之浜町 米倉
201	3010	中菌村	鹿児島市	喜入前之浜町 中菌村
201	3011	鈴上村	鹿児島市	喜入前之浜町 鈴上村
201	3012	下崩1	鹿児島市	喜入前之浜町 下崩
201	3013	下崩2	鹿児島市	喜入前之浜町 下崩
201	3014	宇都口	鹿児島市	喜入前之浜町 宇都口
201	3015	堀上村	鹿児島市	喜入前之浜町 堀上村
201	3016	座頭山	鹿児島市	喜入前之浜町 座頭山
201	3017	青木道	鹿児島市	喜入前之浜町 青木道
201	3018	後庵	鹿児島市	喜入前之浜町 後庵
201	3019	小松山	鹿児島市	喜入前之浜町 小松山
201	3020	北小松原	鹿児島市	喜入前之浜町 北小松原
201	3021	屋敷ハギ	鹿児島市	喜入前之浜町 屋敷ハギ
201	3022	曲り	鹿児島市	喜入前之浜町 曲り
201	3023	御領原	鹿児島市	喜入前之浜町 御領原
201	3024	御領南	鹿児島市	喜入前之浜町 御領南
201	3025	早馬東	鹿児島市	喜入前之浜町 早馬東
201	3026	仮屋崎	鹿児島市	喜入前之浜町 仮屋崎
201	3027	内村	鹿児島市	喜入中名町 内村
201	3028	土姿迫	鹿児島市	喜入中名町 土姿迫
201	3029	平四郎島	鹿児島市	喜入中名町 平四郎島
201	3030	芝原	鹿児島市	喜入中名町 芝原
201	3031	松久保	鹿児島市	喜入中名町 松久保
201	3032	脇田	鹿児島市	喜入中名町 脇田
201	3033	大崎山	鹿児島市	喜入中名町 大崎山
201	3034	原島	鹿児島市	喜入中名町 原島
201	3035	平原	鹿児島市	喜入中名町 平原
201	3036	内園	鹿児島市	喜入中名町 内園
201	3037	旧市	鹿児島市	喜入中名町 旧市
201	3038	麓	鹿児島市	喜入中名町 麓
201	3039	白木場	鹿児島市	喜入中名町 白木場
201	3040	砂坂	鹿児島市	喜入中名町 砂坂
201	3041	芝原	鹿児島市	喜入瀬々串町 芝原
201	3042	権現山	鹿児島市	喜入瀬々串町 権現山
201	3043	豆付	鹿児島市	喜入瀬々串町 豆付
201	3044	旧寺	鹿児島市	喜入瀬々串町 旧寺
201	3045	諏訪園	鹿児島市	喜入町 諏訪園
201	3046	樋之口	鹿児島市	喜入瀬々串町 樋之口
201	3047	淵之瓦	鹿児島市	喜入一倉町 淵之瓦
201	3048	堀上村	鹿児島市	喜入前之浜町 堀上村
201	3049	淵田	鹿児島市	喜入町 淵田
201	3050	谷ノ口	鹿児島市	喜入中名町 谷ノ口
201	4001	松ヶ迫	鹿児島市	松ヶ迫
201	4002	松ヶ迫	鹿児島市	福山町 松ヶ迫
201	4003	田代	鹿児島市	福山町 田代
201	4004	栗平	鹿児島市	福山町 栗平
201	4005	木ノ堀下	鹿児島市	福山町 木ノ堀下
201	4006	阿久瀬	鹿児島市	福山町 阿久瀬
201	4007	中園	鹿児島市	福山町 中園
201	4008	井ノ上	鹿児島市	上谷口町 井ノ上
201	4009	松元	鹿児島市	上谷口町 松元
201	4010	上柵城	鹿児島市	福山町 上柵城
201	4011	瀬戸口	鹿児島市	上谷口町 瀬戸口
201	4012	谷頭	鹿児島市	上谷口町 谷頭

危険地区番号	地区名	市町村	大字	字
201	4013	下竹	鹿児島市	上谷口町 下竹
201	4014	前平	鹿児島市	上谷口町 前平
201	4015	前ノ迫	鹿児島市	上谷口町 前ノ迫
201	4016	六道坂	鹿児島市	上谷口町 六道坂
201	4017	立平	鹿児島市	上谷口町 立平
201	4018	中道	鹿児島市	上谷口町 中道
201	4019	柳田平	鹿児島市	上谷口町 柳田平
201	4020	田原春	鹿児島市	上谷口町 田原春
201	4021	下東ヶ谷	鹿児島市	植木町 下東ヶ谷
201	4022	鳥喰1	鹿児島市	上谷口町 鳥喰
201	4023	鳥喰2	鹿児島市	上谷口町 鳥喰
201	4024	四反田	鹿児島市	植木町 四反田
201	4025	無崎平	鹿児島市	植木町 無崎平
201	4026	中尾	鹿児島市	春山町 中尾
201	4027	藤ヶ迫	鹿児島市	福山町 藤ヶ迫
201	4028	根越	鹿児島市	福山町 根越
201	4029	城金	鹿児島市	福山町 城金
201	4030	下平谷	鹿児島市	福山町 下平谷
201	4031	六ヶ所	鹿児島市	福山町 六ヶ所
201	4032	前山	鹿児島市	福山町 前山
201	4033	善福	鹿児島市	福山町 善福
201	4034	下り	鹿児島市	福山町 下り
201	4035	郷丸	鹿児島市	上谷口町 郷丸
201	4036	上谷口	鹿児島市	上谷口町
201	4037	下渡	鹿児島市	福山町 下渡
201	4038	木登下	鹿児島市	上谷口町 木登下
201	4039	ホキノ下	鹿児島市	上谷口町 ホキノ下
201	4040	上柵城	鹿児島市	上谷口町 上柵城
201	4041	後ヶ谷	鹿児島市	上谷口町 後ヶ谷
201	4042	防屋敷	鹿児島市	上谷口町 防屋敷
201	4043	本坊岡	鹿児島市	上谷口 本坊岡
201	4044	苦竹	鹿児島市	上谷口町 苦竹
201	4045	五反田	鹿児島市	上谷口町 五反田
201	4046	木屋下	鹿児島市	上谷口町 木屋下
201	4047	鷺巣	鹿児島市	上谷口町 鷺巣
201	4048	大久保原	鹿児島市	植木町 大久保原
201	4049	大西	鹿児島市	上谷口町 大西
201	4050	東昌寺	鹿児島市	上谷口町 東昌寺
201	4051	岩下平	鹿児島市	直木町 岩下平
201	4052	新村	鹿児島市	直木町 新村
201	4053	迫田	鹿児島市	春山町 迫田
201	4054	同休	鹿児島市	福山町 同休
201	4055	柿ヶ迫	鹿児島市	福山町 柿ヶ迫
201	4056	鍋原	鹿児島市	福山町 鍋原
201	4057	上東原	鹿児島市	福山町 上東原
201	4058	檜木谷	鹿児島市	福山町 檜木谷
201	4059	芭蕉	鹿児島市	福山町 芭蕉
201	4060	寺脇	鹿児島市	福山町 寺脇
201	4061	島盛	鹿児島市	福山町 島盛
201	4062	梅木丸	鹿児島市	上谷口町 梅木丸
201	4063	迫田	鹿児島市	上谷口町 迫田
201	4064	根越	鹿児島市	福山町 根越
201	4065	白見谷	鹿児島市	上谷口町 白見谷
201	4066	前平	鹿児島市	上谷口町 前平
201	4067	上平石	鹿児島市	上谷口町 上平石
201	4068	鳥喰	鹿児島市	上谷口町 鳥喰
201	4069	フツキヶ谷	鹿児島市	上谷口町 フツキヶ谷
201	4070	岩下平	鹿児島市	上谷口町 岩下平
201	4071	堀切	鹿児島市	上谷口町 堀切
201	4072	友之原	鹿児島市	上谷口町 友之原
201	4073	上床	鹿児島市	上谷口町 上床
201	5001	岩ヶキ	鹿児島市	岩ヶキ
201	5002	坪迫	鹿児島市	東俣町 坪迫
201	5003	米ノ山	鹿児島市	厚地町 米ノ山
201	5004	東迫頭	鹿児島市	厚地町 東迫頭
201	5005	黒瀬戸	鹿児島市	川田町 黒瀬戸
201	5006	西迫	鹿児島市	厚地町 西迫
201	5007	兔山	鹿児島市	有屋田町 兔山
201	5008	尾崎	鹿児島市	有屋田町 尾崎
201	5009	大久保	鹿児島市	郡山岳町 大久保
201	5010	笹尾	鹿児島市	厚地町 笹尾
201	5011	宮脇	鹿児島市	厚地町 宮脇
201	5012	国蔵田	鹿児島市	厚地町 国蔵田
201	5013	永山	鹿児島市	東俣町 永山
201	5014	前畑	鹿児島市	郡山岳町 前畑

2. 3 (2) 山腹崩壊危険地区一覧表

危険地区番号	地区名	市町村	大字	字	
201	5015	秋吉1	鹿児島市	厚地町	秋吉
201	5016	南迫	鹿児島市	厚地町	南迫
201	5017	秋吉2	鹿児島市	厚地町	秋吉
201	5018	宮田1	鹿児島市	厚地町	宮田
201	5019	宮田2	鹿児島市	東俣町	宮田
201	5020	丸山原	鹿児島市	厚地町	丸山原
201	5021	永山島廻	鹿児島市	東俣町	永山島廻
201	5022	上原1	鹿児島市	油須木町	上原
201	5023	上原2	鹿児島市	油須木町	上原
201	5024	立迫	鹿児島市	郡山町	立迫
201	5025	堂田原	鹿児島市	東俣町	堂田原
201	5026	前田1	鹿児島市	東俣町	前田
201	5027	前田2	鹿児島市	東俣町	前田
201	5028	山下	鹿児島市	東俣町	山下
201	5029	土塔	鹿児島市	東俣町	土塔
201	5030	小原	鹿児島市	東俣町	小原
201	5031	後ヶ迫1	鹿児島市	郡山岳町	後ヶ迫
201	5032	後ヶ迫2	鹿児島市	郡山岳町	後ヶ迫
201	5033	平ノ城1	鹿児島市	西俣町	平ノ城
201	5034	平ノ城2	鹿児島市	西俣町	平ノ城
201	5035	辺保木	鹿児島市	西俣町	辺保木
201	5036	立迫	鹿児島市	郡山町	立迫
201	5037	熊毛尾	鹿児島市	郡山町	熊毛尾
201	5038	高尾1	鹿児島市	東俣町	高尾
201	5039	高尾2	鹿児島市	東俣町	高尾
201	5040	諏訪宇都	鹿児島市	郡山町	諏訪宇都
201	5041	天神平1	鹿児島市	郡山町	天神平
201	5042	天神平2	鹿児島市	郡山町	天神平
201	5043	松尾	鹿児島市	郡山町	松尾
201	5044	乙ヶ山	鹿児島市	油須木町	乙ヶ山
201	5045	門松	鹿児島市	油須木町	門松
201	5046	中尾	鹿児島市	厚地町	中尾
201	5047	谷口	鹿児島市	東俣町	谷口
201	5048	立平	鹿児島市	東俣町	立平
201	5049	井穴ヶ宇都1	鹿児島市	東俣町	井穴ヶ宇都
201	5050	井穴ヶ宇都2	鹿児島市	東俣町	井穴ヶ宇都
201	5051	井穴ヶ宇都3	鹿児島市	東俣町	井穴ヶ宇都
201	5052	雑津ヶ山	鹿児島市	東俣町	雑津ヶ山
201	5053	大園	鹿児島市	郡山岳町	大園
201	5054	柿ヶ丸	鹿児島市	郡山岳町	柿ヶ丸
201	5055	安美世	鹿児島市	郡山町	安美世
201	5056	馬場ヶ原1	鹿児島市	東俣町	馬場ヶ原
201	5057	馬場ヶ原2	鹿児島市	東俣町	馬場ヶ原
201	5058	後ヶ迫	鹿児島市	東俣町	後ヶ迫
201	5059	雑津ヶ山1	鹿児島市	東俣町	雑津ヶ山
201	5060	雑津ヶ山2	鹿児島市	東俣町	雑津ヶ山
201	5061	別府原	鹿児島市	有屋田町	別府原
201	5062	井手上	鹿児島市	川田町	井手上
201	5063	宇都1	鹿児島市	川田町	宇都
201	5064	宇都2	鹿児島市	川田町	宇都
201	5065	宮田1	鹿児島市	川田町	宮田
201	5066	別府原	鹿児島市	有屋田町	別府原
201	5067	宮田2	鹿児島市	川田町	宮田
201	5068	池田	鹿児島市	郡山町	池田
201	5069	志々賀元	鹿児島市	西俣町	志々賀元
201	5070	迫田	鹿児島市	川田町	迫田
201	5071	横瀬1	鹿児島市	川田町	横瀬
201	5072	横瀬2	鹿児島市	川田町	横瀬
201	5073	二本松	鹿児島市	有屋田町	二本松
201	5074	森山	鹿児島市	川田町	森山
201	5075	小坂ノ上	鹿児島市	川田町	小坂ノ上
201	5076	北村	鹿児島市	厚地町	北村
201	5077	柚迫	鹿児島市	厚地町	柚迫
201	5078	田代	鹿児島市	厚地町	田代
201	5079	ナメリ	鹿児島市	厚地町	ナメリ
201	5080	炭ヶキ1	鹿児島市	郡山岳町	炭ヶキ
201	5081	炭ヶキ2	鹿児島市	郡山岳町	炭ヶキ
201	5082	持立ヶ尾	鹿児島市	厚地町	持立ヶ尾
201	5083	郷土	鹿児島市	厚地町	郷土
201	5084	川平	鹿児島市	厚地町	川平
201	5085	大野1	鹿児島市	厚地町	大野
201	5086	大野2	鹿児島市	厚地町	大野
201	5087	道添	鹿児島市	厚地町	道添
201	5088	笹尾	鹿児島市	厚地町	笹尾
201	5089	塔ノ峯	鹿児島市	厚地町	塔ノ峯

危険地区番号	地区名	市町村	大字	字	
201	5090	白石原	鹿児島市	厚地町	白石原
201	5091	馬屋尻	鹿児島市	厚地町	馬屋尻
201	5092	桑原田	鹿児島市	厚地町	桑原田
201	5093	大谷1	鹿児島市	郡山岳町	大谷
201	5094	大谷2	鹿児島市	郡山岳町	大谷
201	5095	水ノ手1	鹿児島市	郡山町	水ノ手
201	5096	水ノ手2	鹿児島市	郡山町	水ノ手
201	5097	水ノ手3	鹿児島市	郡山町	水ノ手
201	5098	久保田	鹿児島市	郡山町	久保田
201	5099	中木場	鹿児島市	郡山岳町	中木場
201	5100	宇都頭	鹿児島市	東俣町	宇都頭
201	5101	宇都頭(2)	鹿児島市	東俣町	宇都頭(2)
201	5102	東原	鹿児島市	郡山岳町	東原
201	5103	近江ヶ宇都	鹿児島市	郡山町	近江ヶ宇都
201	5104	原田	鹿児島市	東俣町	原田
201	5105	大久保	鹿児島市	郡山岳町	大久保
201	5106	小宮司免	鹿児島市	東俣町	小宮司免
201	5107	百田	鹿児島市	郡山町	百田
201	5108	馬場ヶ原	鹿児島市	東俣町	馬場ヶ原
201	5109	宮迫	鹿児島市	厚地町	宮迫
201	5110	笛ヶ迫	鹿児島市	郡山町	笛ヶ迫
201	5111	鏡1	鹿児島市	郡山町	鏡
201	5112	鏡2	鹿児島市	郡山町	鏡
201	5113	柿木平	鹿児島市	郡山町	柿木平
201	5114	森山	鹿児島市	川田町	森山
201	5115	竹迫	鹿児島市	郡山町	竹迫
201	5116	前迫	鹿児島市	東俣町	前迫
201	5117	前畑	鹿児島市	郡山岳町	前畑
201	5118	須田木	鹿児島市	厚地町	須田木
201	5119	宮ノ迫	鹿児島市	西俣町	宮ノ迫
201	5120	雪元	鹿児島市	郡山岳町	雪元
201	5121	大迫	鹿児島市	西俣町	大迫
201	5122	仁田幸礼	鹿児島市	郡山町	仁田幸礼
201	5123	大谷山	鹿児島市	郡山町	大谷山
201	5124	大谷尻	鹿児島市	郡山町	大谷尻
201	5125	笛吹	鹿児島市	郡山町	笛吹
201	5126	大浦原	鹿児島市	郡山町	大浦原
201	5127	井之尻	鹿児島市	郡山町	井之尻
201	5128	藤ヶ尾	鹿児島市	郡山町	藤ヶ尾
201	5129	横道	鹿児島市	厚地町	横道
201	5130	風呂神	鹿児島市	厚地町	風呂神
201	5131	三反ヶ原	鹿児島市	厚地町	三反ヶ原
201	5132	通山	鹿児島市	厚地町	通山
201	5133	九日田	鹿児島市	厚地町	九日田
201	5134	柚木ヶ谷1	鹿児島市	厚地町	柚木ヶ谷
201	5135	柚木ヶ谷2	鹿児島市	厚地町	柚木ヶ谷
201	5136	中島	鹿児島市	厚地町	中島
201	5137	中島頭	鹿児島市	厚地町	中島頭
201	5138	宇都久木田	鹿児島市	厚地町	宇都久木田
201	5139	谷	鹿児島市	郡山岳町	谷
201	5140	門貫	鹿児島市	郡山町	門貫
201	5141	紫立	鹿児島市	郡山町	紫立
201	5142	瀬戸谷	鹿児島市	郡山町	瀬戸谷
201	5143	竹迫	鹿児島市	郡山町	竹迫
201	5144	賦合	鹿児島市	油須木町	賦合
201	5145	竹迫	鹿児島市	郡山町	竹迫
201	5146	安美世	鹿児島市	油須木町	安美世
201	5147	竹山	鹿児島市	郡山町	竹山
201	5148	露ヶ山	鹿児島市	郡山町	露ヶ山
201	5149	中方限	鹿児島市	油須木町	中方限
201	5150	上ノ原	鹿児島市	油須木町	上ノ原
201	5151	川添	鹿児島市	厚地町	川添
201	5152	前田	鹿児島市	東俣町	前田
201	5153	山下	鹿児島市	東俣町	山下
201	5154	スナバシリ	鹿児島市	東俣町	スナバシリ
201	5155	光ヶ迫	鹿児島市	東俣町	光ヶ迫
201	5156	小丸山	鹿児島市	厚地町	小丸山
201	5157	平石原	鹿児島市	厚地町	平石原
201	5158	小丸山	鹿児島市	厚地町	小丸山
201	5159	丸山原	鹿児島市	厚地町	丸山原
201	5160	堂ヶ原	鹿児島市	西俣町	堂ヶ原
201	5161	屋形尾	鹿児島市	郡山町	屋形尾
201	5162	笛ヶ迫	鹿児島市	郡山町	笛ヶ迫
201	5163	久保迫	鹿児島市	油須木町	久保迫
201	5164	養田	鹿児島市	油須木町	養田

2. 3 (2) 山腹崩壊危険地区一覧表

危険地区番号	地区名	市町村	大字	字
201	5165	宮田	鹿児島市	川田町 宮田
201	5166	高尾	鹿児島市	東俣町 高尾
201	5167	馬場ヶ原	鹿児島市	東俣町 馬場ヶ原
201	5168	山田	鹿児島市	東俣町 山田
201	5169	城ノ下	鹿児島市	有屋田町 城ノ下
201	5170	小山下	鹿児島市	郡山岳町 小山下
201	5171	野中田	鹿児島市	厚地町 野中田
201	5172	見上り	鹿児島市	厚地町 見上り
201	5173	樋掛	鹿児島市	厚地町 樋掛
201	5174	小原	鹿児島市	川田町 小原
201	5175	久保田	鹿児島市	郡山町 久保田
201	5176	平原1	鹿児島市	西俣町 平原
201	5177	平原2	鹿児島市	西俣町 平原
201	5178	坪久田	鹿児島市	郡山町 坪久田
201	5179	笹尾	鹿児島市	厚地町 笹尾
201	5180	小浦原	鹿児島市	郡山町 小浦原
201	5181	大園	鹿児島市	郡山町 大園
201	5182	竹山	鹿児島市	郡山町 竹山
201	5183	百石	鹿児島市	郡山町 百石
201	5184	宮田1	鹿児島市	川田町 宮田
201	5185	宮田2	鹿児島市	川田町 宮田
201	5186	大池	鹿児島市	郡山町 大池
201	5187	丸山1	鹿児島市	厚地町 丸山
201	5188	丸山2	鹿児島市	厚地町 丸山
201	5189	永山	鹿児島市	東俣町 永山
201	5190	有島	鹿児島市	有島
201	5191	小原1	鹿児島市	東俣町 小原
201	5192	小原2	鹿児島市	東俣町 小原
201	5193	後ヶ迫	鹿児島市	東俣町 後ヶ迫
201	5194	坪久田	鹿児島市	郡山町 坪久田
201	5195	西瀬戸	鹿児島市	郡山町 西瀬戸
201	5196	毛ナシ尾	鹿児島市	郡山町 毛ナシ尾
201	5197	黒瀬戸	鹿児島市	川田町 黒瀬戸
201	5198	宮田	鹿児島市	川田町 宮田
201	5199	元王山	鹿児島市	川田町 元王山
201	5200	立迫	鹿児島市	油須木町 立迫
201	5201	久保迫	鹿児島市	油須木町 久保迫
201	5202	東谷	鹿児島市	油須木町 東谷
201	5203	後ヶ迫1	鹿児島市	東俣町 後ヶ迫
201	5204	郷戸	鹿児島市	厚地町 郷戸
201	5205	上床	鹿児島市	厚地町 上床
201	5206	市来	鹿児島市	郡山町 市来
201	5207	雑田	鹿児島市	郡山町 雑田
201	5208	持立ヶ尾	鹿児島市	花尾町 持立ヶ尾
201	5209	後ヶ迫2	鹿児島市	東俣町 後ヶ迫
201	5210	雑津ヶ山	鹿児島市	東俣町 雑津ヶ山
			計	946地区
303	1	マコラノ上	三島村	竹島 マコラノ上
303	2	橋の上	三島村	竹島 橋の上
303	3	稲村岳	三島村	硫黄島 稲村岳
303	4	矢獄	三島村	硫黄島 矢獄
303	5	平下	三島村	硫黄島 平下
303	6	大浦原	三島村	硫黄島 大浦原
303	7	大里	三島村	黒島 大里
			計	7地区

危険地区番号	地区名	市町村	大字	字
304	1	西之浜	十島村	口之島 西之浜
304	2	ゲロ	十島村	口之島 ゲロ
304	3	アタカ	十島村	口之島 アタカ
304	4	小河内	十島村	口之島 小河内
304	5	牧内	十島村	口之島 牧内
304	6	ナガヘタ	十島村	口之島 ナガヘタ
304	7	瀬良馬	十島村	口之島 瀬良馬
304	8	メリケン	十島村	口之島 メリケン
304	9	湯尻1	十島村	口之島 湯尻
304	10	湯尻2	十島村	口之島 湯尻
304	11	畦長	十島村	口之島 畦長
304	12	ケブシ1	十島村	中之島 ケブシ
304	13	船倉	十島村	中之島 船倉
304	14	寄木	十島村	中之島 寄木
304	15	大河	十島村	中之島 大河
304	16	ヤルセ	十島村	中之島 ヤルセ
304	17	七ツ山1	十島村	中之島 七ツ山
304	18	七ツ山2	十島村	中之島 七ツ山
304	19	大木	十島村	中之島 大木
304	20	徳之尾	十島村	中之島 徳之尾
304	21	上山	十島村	中之島 上山
304	22	ケブシ2	十島村	中之島 ケブシ
304	23	宮之上	十島村	平島 宮之上
304	24	赤崩	十島村	平島 赤崩
304	25	坂元	十島村	平島 坂元
304	26	大浦	十島村	平島 大浦
304	27	浜道	十島村	悪石島 浜道
304	28	ハナタ	十島村	悪石島 ハナタ
304	29	大水	十島村	悪石島 大水
304	30	湯泊	十島村	小宝島 湯泊
304	31	明河原	十島村	宝島 明河原
304	32	野之頭	十島村	口之島 野之頭
304	33	楠木1	十島村	中之島 楠木
304	34	楠木2	十島村	中之島 楠木
304	35	サツダ	十島村	中之島 サツダ
304	36	野々頭	十島村	中之島 野々頭
			計	36地区

2. 3 (2) 山腹崩壊危険地区一覧表

危険地区番号	地区名	市町村	大字	字
216	1	下郷戸山迫	日置市	東市来町養母 下郷戸山迫
216	2	鍋之上	日置市	東市来町養母 鍋之上
216	3	屋敷段	日置市	東市来町養母 屋敷段
216	4	比良原	日置市	東市来町養母 比良原
216	5	宮持後迫	日置市	東市来町養母 宮持後迫
216	6	喜左衛門堀	日置市	東市来町湯田 喜左衛門堀
216	7	上松葉佐	日置市	東市来町長里 上松葉佐
216	8	松坂	日置市	東市来町養母 松坂
216	9	上り堅	日置市	東市来町養母 上り堅
216	10	伊勢之上	日置市	東市来町養母 伊勢之上
216	11	瀬戸上	日置市	東市来町養母 瀬戸上
216	12	下梨子木野平	日置市	東市来町湯田 下梨子木野平
216	13	上五反田	日置市	東市来町養母 上五反田
216	14	小井手	日置市	東市来町養母 小井手
216	15	上原平	日置市	東市来町湯田 上原平
216	16	熊鷹山	日置市	東市来町湯田 熊鷹山
216	17	瀬之内	日置市	東市来町養母 瀬之内
216	18	梅木	日置市	東市来町養母 梅木
216	19	折木	日置市	東市来町養母 折木
216	20	八久保	日置市	東市来町湯田 八久保
216	21	田之頭	日置市	東市来町長里 田之頭
216	22	免田	日置市	東市来町養母 免田
216	23	本内山田	日置市	東市来町山田 本内山田
216	24	小俣	日置市	東市来町養母 小俣
216	25	荷福	日置市	東市来町養母 荷福
216	26	桶	日置市	東市来町養母 桶
216	27	西傘田	日置市	東市来町長里 西傘田
216	28	童ヶ迫	日置市	東市来町長里 童ヶ迫
216	29	田之頭	日置市	東市来町長里 田之頭
216	30	竹下	日置市	東市来町養母 竹下
216	31	瀬戸口	日置市	東市来町養母 瀬戸口
216	32	坂之上下	日置市	東市来町長里 坂之上下
216	33	岡	日置市	東市来町湯田 岡
216	34	赤崎	日置市	東市来町湯田 赤崎
216	35	浦田	日置市	東市来町長里 浦田
216	36	城ヶ崎	日置市	東市来町長里 城ヶ崎
216	37	長谷1	日置市	東市来町長里 長谷
216	38	長谷2	日置市	東市来町長里 長谷
216	39	大根城	日置市	東市来町長里 大根城
216	40	平迫比良	日置市	東市来町伊作田 平迫比良
216	41	茶屋ヶ前	日置市	東市来町伊作田 茶屋ヶ前
216	42	城之町	日置市	東市来町長里 城之町
216	43	楠ヶ丸	日置市	東市来町長里 楠ヶ丸
216	44	藤之尾	日置市	東市来町長里 藤之尾
216	45	古市	日置市	東市来町長里 古市
216	46	井手元	日置市	東市来町長里 井手元
216	47	浜ノ丸平	日置市	東市来町伊作田 浜ノ丸平
216	48	戸崎	日置市	東市来町伊作田 戸崎
216	49	東岩寺	日置市	東市来町伊作田 東岩寺
216	50	犬ヶ原	日置市	東市来町伊作田 犬ヶ原
216	51	春日前	日置市	東市来町長里 春日前
216	52	笹ヶ迫	日置市	東市来町長里 笹ヶ迫
216	53	綱屋平	日置市	東市来町伊作田 綱屋平
216	54	上崩	日置市	東市来町伊作田 上崩
216	55	米丸平	日置市	東市来町伊作田 米丸平
216	56	小田峯	日置市	東市来町伊作田 小田峯
216	57	小俣	日置市	東市来町伊作田 小俣
216	58	郷ノ平	日置市	東市来町伊作田 郷ノ平
216	59	鉦口	日置市	東市来町伊作田 鉦口
216	60	永山平	日置市	東市来町伊作田 永山平
216	61	願南	日置市	東市来町伊作田 願南
216	62	堂ノ元	日置市	東市来町伊作田 堂ノ元
216	63	枯松ヶ迫	日置市	東市来町養母 枯松ヶ迫
216	64	野中	日置市	東市来町養母 野中
216	65	弓場迫	日置市	東市来町養母 弓場迫
216	66	野平	日置市	東市来町養母 野平
216	67	萩平	日置市	東市来町養母 萩平
216	68	皆野	日置市	東市来町養母 皆野
216	69	立和名	日置市	東市来町養母 立和名
216	70	庭迫	日置市	東市来町養母 庭迫
216	71	木の下平	日置市	東市来町湯田 木の下平
216	72	上梨子木野平	日置市	東市来町湯田 上梨子木野平
216	73	上尾曲	日置市	東市来町養母 上尾曲
216	74	彦山岳	日置市	東市来町養母 彦山岳
216	75	福利ヶ迫	日置市	東市来町湯田 福利ヶ迫

危険地区番号	地区名	市町村	大字	字
216	76	桑ヶ迫	日置市	東市来町長里 桑ヶ迫
216	77	杉山	日置市	東市来町長里 杉山
216	78	新名谷	日置市	東市来町長里 新名谷
216	79	波之上	日置市	東市来町伊作田 波之上
216	80	上前迫	日置市	東市来町長田 上前迫
216	81	米丸平	日置市	東市来町伊作田 米丸平
216	82	境ヶ平	日置市	東市来町美山 境ヶ平
216	83	後迫	日置市	東市来町伊作田 後迫
216	84	堂之宇都	日置市	東市来町美山 堂之宇都
216	85	山下	日置市	東市来町伊作田 山下
216	86	桐ヶ迫	日置市	東市来町養母 桐ヶ迫
216	87	立木	日置市	東市来町養母 立木
216	88	中管田	日置市	東市来町養母 中管田
216	89	郷戸	日置市	東市来町養母 郷戸
216	90	中野	日置市	東市来町養母 中野
216	91	枯松ヶ迫	日置市	東市来町養母 枯松ヶ迫
216	92	比良原	日置市	東市来町養母 比良原
216	93	極楽	日置市	東市来町養母 極楽
216	94	下前迫	日置市	東市来町長里 下前迫
216	95	浦田	日置市	東市来町長里 浦田
216	96	下ノ山	日置市	東市来町湯田 下ノ山
216	97	鐘突田	日置市	東市来町湯田 鐘突田
216	98	前田1	日置市	東市来町湯田 前田
216	99	前田2	日置市	東市来町湯田 前田
216	100	上穴山	日置市	東市来町湯田 上穴山
216	101	井手之上	日置市	東市来町養母 井手之上
216	102	山崎	日置市	東市来町養母 山崎
216	103	園田	日置市	東市来町養母 園田
216	104	後迫	日置市	東市来町長里 後迫
216	105	桑ヶ迫	日置市	東市来町長里 桑ヶ迫
216	106	二置	日置市	東市来町養母 二置
216	107	洗出	日置市	東市来町養母 洗出
216	108	池ノ尻	日置市	東市来町養母 池ノ尻
216	109	ワラビ迫	日置市	東市来町養母 ワラビ迫
216	110	下永田	日置市	東市来町養母 下永田
216	111	田淵山	日置市	東市来町養母 田淵山
216	112	峯崎峠	日置市	東市来町養母 峯崎峠
216	113	西玉ヶ原	日置市	東市来町伊作田 西玉ヶ原
216	114	森の脇	日置市	東市来町伊作田 森の脇
216	115	石ノ元	日置市	東市来町伊作田 石ノ元
216	116	後足	日置市	東市来町伊作田 後足
216	117	上大迫	日置市	東市来町伊作田 上大迫
216	118	菅田上	日置市	東市来町養母 菅田上
216	119	崎山	日置市	東市来町養母 崎山
216	120	陣ヶ原	日置市	東市来町養母 陣ヶ原
216	121	鉾井手	日置市	東市来町養母 鉾井手
216	122	伊勢之上	日置市	東市来町養母 伊勢之上
216	123	焼山平	日置市	東市来町養母 焼山平
216	124	池ノ尻	日置市	東市来町養母 池ノ尻
216	125	下赤仁田	日置市	東市来町養母 下赤仁田
216	126	下赤仁田	日置市	東市来町養母 下赤仁田
216	127	論田	日置市	東市来町養母 論田
216	128	狸ヶ宇都	日置市	東市来町養母 狸ヶ宇都
216	129	北迫	日置市	東市来町養母 北迫
216	130	郷戸平	日置市	東市来町養母 郷戸平
216	131	坂口	日置市	東市来町養母 坂口
216	132	谷	日置市	東市来町長里 谷
216	133	春日前	日置市	東市来町長里 春日前
216	134	南老ヶ原	日置市	東市来町長里 南老ヶ原
216	135	芝居段	日置市	東市来町湯田 芝居段
216	136	川頭	日置市	東市来町養母 川頭
216	137	西玉ヶ原	日置市	東市来町伊作田 西玉ヶ原
216	138	本内山寺	日置市	東市来町養母 本内山寺
216	139	池之尻	日置市	東市来町伊作田 池之尻
216	140	下原	日置市	東市来町湯田 下原
216	141	芝居段	日置市	東市来町湯田 芝居段
216	142	木之下平	日置市	東市来町湯田 木之下平
216	143	菖蒲河内	日置市	東市来町伊作田 菖蒲河内
216	144	簗田平	日置市	東市来町伊作田 簗田平
216	145	舟ヶ宇都	日置市	東市来町伊作田 舟ヶ宇都
216	146	大平	日置市	東市来町伊作田 大平
216	147	中島	日置市	東市来町養母 中島
216	148	下赤仁田	日置市	東市来町養母 下赤仁田
216	149	瀬戸	日置市	東市来町養母 瀬戸
216	150	大庭ヶ原	日置市	東市来町湯田 大庭ヶ原



2. 3 (2) 山腹崩壊危険地区一覧表

危険地区番号	地区名	市町村	大字	字
216 151	松尾	日置市	東市来町養母	松尾
216 152	落シ	日置市	東市来町長里	落シ
216 153	札立之上	日置市	東市来町長里	札立之上
216 1001	宮田	日置市	伊集院町麦生田	宮田
216 1002	上屋平	日置市	伊集院町土橋	上屋平
216 1003	頭田	日置市	伊集院町上神殿	頭田
216 1004	段ノ前	日置市	伊集院町上神殿	段ノ前
216 1005	伊牟田	日置市	伊集院町上神殿	伊牟田
216 1006	桑水	日置市	伊集院町桑畑	桑水
216 1007	小竹下	日置市	伊集院町桑畑	小竹下
216 1008	郡込原	日置市	伊集院町	郡込原
216 1009	五反田	日置市	伊集院町上神殿	五反田
216 1010	八枝	日置市	伊集院町野田	八枝
216 1011	宇都久保	日置市	伊集院町中川	宇都久保
216 1012	宇都	日置市	伊集院町下神殿	宇都
216 1013	山中	日置市	伊集院町下神殿	山中
216 1014	崩下	日置市	伊集院町野田	崩下
216 1015	東内	日置市	伊集院町寺脇	東内
216 1016	中川内	日置市	伊集院町中川	中川内
216 1017	野中	日置市	伊集院町徳重	野中
216 1018	前田平	日置市	伊集院町徳重	前田平
216 1019	前迫平	日置市	伊集院町土橋	前迫平
216 1020	姥ヶ宇都	日置市	伊集院町土橋	姥ヶ宇都
216 1021	橋碓ヶ谷	日置市	伊集院町土橋	橋碓ヶ谷
216 1022	橋宇都	日置市	伊集院町土橋	橋宇都
216 1023	地藏免	日置市	伊集院町竹山	地藏免
216 1024	高別府	日置市	伊集院町清藤	高別府
216 1025	大堀1	日置市	伊集院町清藤	大堀
216 1026	大堀2	日置市	伊集院町清藤	大堀
216 1027	大堀3	日置市	伊集院町清藤	大堀
216 1028	大丸	日置市	伊集院町清藤	大丸
216 1029	長迫	日置市	伊集院町飯牟礼	長迫
216 1030	上原	日置市	伊集院町下谷口	上原
216 1031	前田	日置市	伊集院町上神殿	前田
216 1032	山之口	日置市	伊集院町上神殿	山之口
216 1033	桑迫	日置市	伊集院町麦生田	桑迫
216 1034	川内迫	日置市	伊集院町猪鹿倉	川内迫
216 1035	下三ヶ宇都	日置市	伊集院町飯牟礼	下三ヶ宇都
216 1036	上平	日置市	伊集院町下神殿	上平
216 1037	桃木迫	日置市	伊集院町下神殿	桃木迫
216 1038	越ノ宇都	日置市	伊集院町麦生田	越ノ宇都
216 1039	寺下	日置市	伊集院町桑畑	寺下
216 1040	前牟田	日置市	伊集院町徳重	前牟田
216 1041	宇都久保	日置市	伊集院町中川	宇都久保
216 1042	伊集院	日置市	伊集院町	
216 1043	山ノ口	日置市	伊集院町上神殿	山ノ口
216 1044	寒水山	日置市	伊集院町上神殿	寒水山
216 1045	上井手	日置市	伊集院町上神殿	上井手
216 1046	段之前	日置市	伊集院町上神殿	段之前
216 1047	諏訪迫	日置市	伊集院町上神殿	諏訪迫
216 1048	崩下	日置市	伊集院町野田	崩下
216 1049	古作	日置市	伊集院町野田	古作
216 1050	樋掛下	日置市	伊集院町下神殿	樋掛下
216 1051	井手元	日置市	伊集院町下神殿	井手元
216 1052	鳥越	日置市	伊集院町下神殿	鳥越
216 1053	中山田	日置市	伊集院町中川	中山田
216 1054	本迫	日置市	伊集院町中川	本迫
216 1055	桑迫	日置市	伊集院町中川	桑迫
216 1056	柳ヶ迫	日置市	伊集院町土橋	柳ヶ迫
216 1057	後迫	日置市	伊集院町上神殿	後迫
216 1058	下三ヶ宇都	日置市	伊集院町飯牟礼	下三ヶ宇都
216 1059	三ヶ宇都	日置市	伊集院町飯牟礼	三ヶ宇都
216 1060	杉ヶ迫	日置市	伊集院町徳重	杉ヶ迫
216 1061	迫田	日置市	伊集院町寺脇	迫田
216 1062	湯牟田	日置市	伊集院町大田	湯牟田
216 1063	尾堂迫	日置市	伊集院町土橋	尾堂迫
216 1064	平原	日置市	伊集院町土橋	平原
216 1065	法京坊	日置市	伊集院町土橋	法京坊
216 1066	新山	日置市	伊集院町土橋	新山
216 1067	前田	日置市	伊集院町土橋	前田
216 1068	碓谷	日置市	伊集院町土橋	碓谷
216 1069	下寺山	日置市	伊集院町下谷口	下寺山
216 1070	上ノ原	日置市	伊集院町下谷口	上ノ原
216 1071	下方限	日置市	伊集院町竹之山	下方限
216 1072	後原	日置市	伊集院町飯牟礼	後原

危険地区番号	地区名	市町村	大字	字
216 1073	上恋の迫	日置市	伊集院町恋の原	上恋の迫
216 1074	山ノ口	日置市	伊集院町飯牟礼	山ノ口
216 1075	上原	日置市	伊集院町下谷口	上原
216 1076	下恋迫	日置市	伊集院町恋の原	下恋迫
216 1077	崩下	日置市	伊集院町野田	崩下
216 1078	寺下	日置市	伊集院町桑畑	寺下
216 1079	東川	日置市	伊集院町寺脇	東川
216 1080	諸麦ヶ迫	日置市	伊集院町中川	諸麦ヶ迫
216 1081	八反田	日置市	伊集院町上神殿	八反田
216 1082	本平	日置市	伊集院町下谷口	本平
216 1083	市来	日置市	伊集院町下谷口	市来
216 1084	北迫	日置市	伊集院町寺脇	北迫
216 1085	竹ノ山上方限	日置市	伊集院町	竹ノ山上方限
216 1086	田夫	日置市	伊集院町中神殿	田夫
216 1087	長谷	日置市	伊集院町大田	長谷
216 1088	阿多城	日置市	伊集院町大田	阿多城
216 1089	寺迫	日置市	伊集院町下谷口	寺迫
216 1090	郡片平	日置市	伊集院町	郡片平
216 1091	樋ノ宇都	日置市	伊集院町麦生田	樋ノ宇都
216 1092	久保	日置市	伊集院町飯牟礼	久保
216 1093	肥後迫	日置市	伊集院町飯牟礼	肥後迫
216 1094	山内	日置市	伊集院町野田	山内
216 1095	瀬戸頭	日置市	伊集院町竹之山	瀬戸頭
216 1096	田原迫	日置市	伊集院町土橋	田原迫
216 1097	立迫	日置市	伊集院町土橋	立迫
216 1098	上ノ原	日置市	伊集院町大田	上ノ原
216 1099	山ノ班	日置市	伊集院町大田	山ノ班
216 1100	福屋堀	日置市	伊集院町猪鹿倉	福屋堀
216 1101	宮ノ原	日置市	伊集院町土橋	宮ノ原
216 1102	清水馬場	日置市	伊集院町下谷口	清水馬場
216 1103	山野	日置市	伊集院町大田	山野
216 1104	大門口	日置市	伊集院町下谷口	大門口
216 1105	論ヶ堀	日置市	伊集院町飯牟礼	論ヶ堀
216 1106	論ヶ堀	日置市	伊集院町飯牟礼	論ヶ堀
216 1107	上之園迫	日置市	伊集院町飯牟礼	上之園迫
216 1108	脇	日置市	伊集院町寺脇	脇
216 1109	辻畑	日置市	伊集院町清藤	辻畑
216 1110	東俣	日置市	伊集院町大田	東俣
216 1111	町田口	日置市	伊集院町大田	町田口
216 1112	中ノ迫	日置市	伊集院町土橋	中ノ迫
216 1113	大窪園	日置市	伊集院町野田	大窪園
216 2001	終原	日置市	日吉町日置	終原
216 2002	湯ノ尻	日置市	日吉町山田	湯ノ尻
216 2003	牧内	日置市	日吉町日置	牧内
216 2004	築手	日置市	日吉町日置	築手
216 2005	鬼ヶ宇都	日置市	日吉町吉利	鬼ヶ宇都
216 2006	昆沙門堂	日置市	日吉町日置	昆沙門堂
216 2007	石堂山	日置市	日吉町日置	石堂山
216 2008	軽石迫	日置市	日吉町日置	軽石迫
216 2009	平ノ下	日置市	日吉町日置	平ノ下
216 2010	宇都	日置市	日吉町日置	宇都
216 2011	平田堀	日置市	日吉町日置	平田堀
216 2012	松木園	日置市	日吉町日置	松木園
216 2013	松尾	日置市	日吉町日置	松尾
216 2014	奈良ノ脇	日置市	日吉町日置	奈良ノ脇
216 2015	隠山	日置市	日吉町日置	隠山
216 2016	野下	日置市	日吉町日置	野下
216 2017	新道	日置市	日吉町日置	新道
216 2018	落シ	日置市	日吉町日置	落シ
216 2019	鬼石ヶ平	日置市	日吉町日置	鬼石ヶ平
216 2020	木ノ下	日置市	日吉町日置	木ノ下
216 2021	深古院	日置市	日吉町吉利	深古院
216 2022	観音平	日置市	日吉町吉利	観音平
216 2023	上六反田	日置市	日吉町吉利	上六反田
216 2024	春ヶ迫	日置市	日吉町吉利	春ヶ迫
216 2025	平田	日置市	日吉町吉利	平田
216 2026	野村原	日置市	日吉町吉利	野村原
216 2027	牟田頭	日置市	日吉町吉利	牟田頭
216 2028	伊神	日置市	日吉町吉利	伊神
216 2029	宇迫	日置市	日吉町吉利	宇迫
216 2030	高月	日置市	日吉町吉利	高月
216 2031	柿内	日置市	日吉町日置	柿内
216 2032	藤ヶ迫	日置市	日吉町日置	藤ヶ迫
216 2033	昆沙門山	日置市	日吉町日置	昆沙門山
216 2034	妙見	日置市	日吉町吉利	妙見

2. 3 (2) 山腹崩壊危険地区一覧表

危険地区番号	地区名	市町村	大字	字
216 2035	下柿ノ谷	日置市	日吉町吉利	下柿ノ谷
216 2036	鶴ヶ迫	日置市	日吉町神ノ川	鶴ヶ迫
216 2037	西ノ菌	日置市	日吉町日置	西ノ菌
216 2038	大西平	日置市	日吉町日置	大西平
216 2039	小畑	日置市	日吉町日置	小畑
216 2040	西ノ迫	日置市	日吉町吉利	西ノ迫
216 2041	遠矢	日置市	日吉町日置	遠矢
216 2042	北浦堀	日置市	日吉町吉利	北浦堀
216 2043	八ッ堀	日置市	日吉町山田	八ッ堀
216 2044	川口頭	日置市	日吉町日置	川口頭
216 2045	シシタケ	日置市	日吉町山田	シシタケ
216 2046	上浪	日置市	日吉町山田	上浪
216 2047	板見堂	日置市	日吉町日置	板見堂
216 2048	瀬戸口	日置市	日吉町吉利	瀬戸口
216 2049	腰平	日置市	日吉町日置	腰平
216 2050	前ノ迫	日置市	日吉町日置	前ノ迫
216 2051	弓削迫	日置市	日吉町日置	弓削迫
216 2052	喜勢ノ下	日置市	日吉町日置	喜勢ノ下
216 2053	谷川迫	日置市	日吉町日置	谷川迫
216 2054	野井田	日置市	日吉町日置	野井田
216 2055	樗木島	日置市	日吉町吉利	樗木島
216 2056	下柿ノ谷	日置市	日吉町吉利	下柿ノ谷
216 2057	笠ヶ野1	日置市	日吉町日置	笠ヶ野
216 2058	笠ヶ野2	日置市	日吉町日置	笠ヶ野
216 2059	外屋敷	日置市	日吉町吉利	外屋敷
216 2060	永山	日置市	日吉町吉利	永山
216 2061	牟田頭	日置市	日吉町吉利	牟田頭
216 2062	草原	日置市	日吉町日置	草原
216 2063	終原	日置市	日吉町日置	終原
216 2064	宮ノ上	日置市	日吉町山田	宮ノ上
216 2065	小原	日置市	日吉町吉利	小原
216 2066	徳尾川	日置市	日吉町日置	徳尾川
216 2067	迫尻	日置市	日吉町日置	迫尻
216 2068	牧神平	日置市	日吉町日置	牧神平
216 2069	新宅	日置市	日吉町日置	新宅
216 2070	田平	日置市	日吉町吉利	田平
216 2071	小原	日置市	日吉町吉利	小原
216 3001	今藤堀	日置市	吹上町永吉	今藤堀
216 3002	井ノ脇	日置市	吹上町永吉	井ノ脇
216 3003	坂下	日置市	吹上町永吉	坂下
216 3004	寺迫	日置市	吹上町永吉	寺迫
216 3005	宇都	日置市	吹上町永吉	宇都
216 3006	城内ヶ宇都	日置市	吹上町永吉	城内ヶ宇都
216 3007	梅里	日置市	吹上町永吉	梅里
216 3008	七呂	日置市	吹上町永吉	七呂
216 3009	根切松	日置市	吹上町永吉	根切松
216 3010	宇野平	日置市	吹上町永吉	宇野平
216 3011	上田尻	日置市	吹上町田尻	上田尻
216 3012	三本松	日置市	吹上町田尻	三本松
216 3013	井ノ上	日置市	吹上町田尻	井ノ上
216 3014	寺田	日置市	吹上町和田	寺田
216 3015	多宝寺	日置市	吹上町中原	多宝寺
216 3016	中原城山	日置市	吹上町中原	中原城山
216 3017	長寒水	日置市	吹上町田尻	長寒水
216 3018	南宮内	日置市	吹上町中原	南宮内
216 3019	東本町	日置市	吹上町中原	東本町
216 3020	湯ノ浦	日置市	吹上町湯ノ浦	湯ノ浦
216 3021	湯之元	日置市	吹上町湯之元	湯之元
216 3022	片平	日置市	吹上町湯之元	片平
216 3023	寺田	日置市	吹上町和田	寺田
216 3024	馬渡	日置市	吹上町和田	馬渡
216 3025	中島	日置市	吹上町和田	中島
216 3026	段平迫	日置市	吹上町与倉	段平迫
216 3027	油木迫	日置市	吹上町和田	油木迫
216 3028	二俣	日置市	吹上町永吉	二俣
216 3029	小平	日置市	吹上町永吉	小平
216 3030	馬越	日置市	吹上町永吉	馬越
216 3031	小丸	日置市	吹上町永吉	小丸
216 3032	床並	日置市	吹上町永吉	床並
216 3033	田淵	日置市	吹上町与倉	田淵
216 3034	柳原	日置市	吹上町与倉	柳原
216 3035	上長崎平	日置市	吹上町湯之浦	上長崎平
216 3036	王良	日置市	吹上町永吉	王良
216 3037	梅里	日置市	吹上町永吉	梅里
216 3038	松下	日置市	吹上町永吉	松下

危険地区番号	地区名	市町村	大字	字
216 3039	井ノ上	日置市	吹上町田尻	井ノ上
216 3040	大園	日置市	吹上町与倉	大園
216 3041	花見城	日置市	吹上町中原	花見城
216 3042	多宝寺	日置市	吹上町中原	多宝寺
216 3043	完喰	日置市	吹上町湯之浦	完喰
216 3044	寺田	日置市	吹上町和田	寺田
216 3045	牛免	日置市	吹上町湯之浦	牛免
216 3046	飛松	日置市	吹上町永吉	飛松
216 3047	堂園	日置市	吹上町永吉	堂園
216 3048	荒田	日置市	吹上町永吉	荒田
216 3049	土穴	日置市	吹上町永吉	土穴
216 3050	免田ノ上	日置市	吹上町永吉	免田ノ上
216 3051	茶木平	日置市	吹上町永吉	茶木平
216 3052	小迫	日置市	吹上町永吉	小迫
216 3053	塩賣	日置市	吹上町永吉	塩賣
216 3054	葡萄迫	日置市	吹上町永吉	葡萄迫
216 3055	湯神口	日置市	吹上町永吉	湯神口
216 3056	釜口	日置市	吹上町永吉	釜口
216 3057	床並	日置市	吹上町永吉	床並
216 3058	鮎子ヶ宇都	日置市	吹上町永吉	鮎子ヶ宇都
216 3059	射場宇都	日置市	吹上町永吉	射場宇都
216 3060	山口	日置市	吹上町永吉	山口
216 3061	浅敷之元	日置市	吹上町田尻	浅敷之元
216 3062	秋葉原	日置市	吹上町田尻	秋葉原
216 3063	千貫	日置市	吹上町田尻	千貫
216 3064	岩淵	日置市	吹上町中原	岩淵
216 3065	花見城	日置市	吹上町中原	花見城
216 3066	秋水	日置市	吹上町与倉	秋水
216 3067	宮之山	日置市	吹上町与倉	宮之山
216 3068	吉迫	日置市	吹上町与倉	吉迫
216 3069	仮屋ヶ宇都	日置市	吹上町与倉	仮屋ヶ宇都
216 3070	門松	日置市	吹上町与倉	門松
216 3071	大平野	日置市	吹上町与倉	大平野
216 3072	河野	日置市	吹上町与倉	河野
216 3073	堀ヶ瀬戸	日置市	吹上町与倉	堀ヶ瀬戸
216 3074	射場元	日置市	吹上町湯之浦	射場元
216 3075	下長崎平	日置市	吹上町湯之浦	下長崎平
216 3076	北平	日置市	吹上町和田	北平
216 3077	下長崎	日置市	吹上町和田	下長崎
216 3078	鎌畦町	日置市	吹上町中之里	鎌畦町
216 3079	窪	日置市	吹上町中之里	窪
216 3080	石聚	日置市	吹上町中之里	石聚
216 3081	宮之山	日置市	吹上町与倉	宮之山
216 3082	射場元	日置市	吹上町湯ノ浦	射場元
216 3083	山神東平	日置市	吹上町湯之浦	山神東平
216 3084	庵之平	日置市	吹上町田尻	庵之平
216 3085	柿ノ下	日置市	吹上町湯之浦	柿ノ下
216 3086	寺山	日置市	吹上町永吉	寺山
216 3087	乾田	日置市	吹上町永吉	乾田
216 3088	小原	日置市	吹上町永吉	小原
216 3089	松ヶ崎	日置市	吹上町永吉	松ヶ崎
216 3090	真竹	日置市	吹上町田尻	真竹
216 3091	壇之迫	日置市	吹上町田尻	壇之迫
216 3092	関ヶ平	日置市	吹上町与倉	関ヶ平
216 3093	笛ヶ竹	日置市	吹上町与倉	笛ヶ竹
216 3094	坂元	日置市	吹上町中原	坂元
216 3095	大手口	日置市	吹上町中原	大手口
216 3096	住吉山	日置市	吹上町和田	住吉山
216 3097	涼石	日置市	吹上町和田	涼石
216 3098	新木場	日置市	吹上町和田	新木場
216 3099	窪	日置市	吹上町中之里	窪
216 3100	人形石	日置市	吹上町湯ノ浦	人形石
216 3101	髪石	日置市	吹上町与倉	髪石
216 3102	印口	日置市	吹上町永吉	印口
216 3103	平山	日置市	吹上町中之里	平山
216 3104	上谷	日置市	吹上町永吉	上谷
216 3105	薬師平	日置市	吹上町永吉	薬師平
216 3106	中馬山	日置市	吹上町湯之浦	中馬山
216 3107	七枝	日置市	吹上町永吉	七枝
216 3108	筒川	日置市	吹上町永吉	筒川
216 3109	田之尻出口	日置市	吹上町湯之浦	田之尻出口
216 3110	横馬場	日置市	吹上町中原	横馬場
216 3111	神田	日置市	吹上町中原	神田
216 3112	小原	日置市	吹上町永吉	小原
216 3113	中馬山	日置市	吹上町湯之浦	中馬山

2. 3 (2) 山腹崩壊危険地区一覧表

危険地区番号	地区名	市町村	大字	字	
216	3114	弓場畑	日置市	吹上町与倉	弓場畑
216	3115	田之尻	日置市	吹上町湯之浦	田之尻
216	3116	中馬山	日置市	吹上町湯之浦	中馬山
216	3117	後谷	日置市	吹上町与倉	後谷
			計	454地区	

危険地区番号	地区名	市町村	大字	字	
219	1	堂ノ山	いちき串木野市	羽島	堂ノ山
219	2	萩元中平	いちき串木野市	羽島	萩元中平
219	3	山神平	いちき串木野市	下名	山神平
219	4	小松平	いちき串木野市	冠岳	小松平
219	5	野中平	いちき串木野市	羽島	野中平
219	6	寺村	いちき串木野市	荒川	寺村
219	7	河原	いちき串木野市	羽島	河原
219	8	薩摩山	いちき串木野市	下名	薩摩山
219	9	別府	いちき串木野市	荒川	別府
219	10	花川	いちき串木野市	冠岳	花川
219	11	愛宕平	いちき串木野市	下名	愛宕平
219	12	石野々	いちき串木野市	上名	石野々
219	13	山神下	いちき串木野市	上名	山神下
219	14	瀬戸口	いちき串木野市	下名	瀬戸口
219	15	鳥井原	いちき串木野市	上名	鳥井原
219	16	門前	いちき串木野市	上名	門前
219	17	坂ノ下	いちき串木野市	上名	坂ノ下
219	18	生野	いちき串木野市	上名	生野
219	19	浦和	いちき串木野市	浦和	
219	20	新生	いちき串木野市	新生	
219	21	海瀬平	いちき串木野市	下名	海瀬平
219	22	乗越	いちき串木野市		乗越
219	23	平山	いちき串木野市	羽島	平山
219	24	万福	いちき串木野市	羽島	万福
219	25	辻	いちき串木野市	羽島	辻
219	26	孫右エ門ヶ平	いちき串木野市	羽島	孫右エ門ヶ平
219	27	野下	いちき串木野市	下名	野下
219	28	勝山	いちき串木野市	荒川	勝山
219	29	東小平	いちき串木野市	荒川	東小平
219	30	麦田ヶ平	いちき串木野市	羽島	麦田ヶ平
219	31	光瀬	いちき串木野市	羽島	光瀬
219	32	海土泊	いちき串木野市	羽島	海土泊
219	33	四元松	いちき串木野市	羽島	四元松
219	34	清水	いちき串木野市	荒川	清水
219	35	山下平	いちき串木野市	下名	山下平
219	36	宇都迫	いちき串木野市	下名	宇都迫
219	37	薩摩山	いちき串木野市	下名	薩摩山
219	38	白木ヶ段	いちき串木野市	下名	白木ヶ段
219	39	岩下	いちき串木野市	冠岳	岩下
219	40	中尾	いちき串木野市	冠岳	中尾
219	41	鳥井松平	いちき串木野市	冠岳	鳥井松平
219	42	椿	いちき串木野市	羽島	椿
219	43	谷ノ宇都	いちき串木野市	冠岳	谷ノ宇都
219	44	萬造寺平	いちき串木野市	羽島	萬造寺平
219	45	春日山	いちき串木野市	荒川	春日山
219	46	小平口	いちき串木野市	荒川	小平口
219	47	湯弁礼	いちき串木野市	下名	湯弁礼
219	48	湯弁礼	いちき串木野市	下名	湯弁礼
219	49	鉄砲平	いちき串木野市	下名	鉄砲平
219	50	ホサ平	いちき串木野市	下名	ホサ平
219	51	ホサ平	いちき串木野市	下名	ホサ平
219	52	胡麻段	いちき串木野市	冠岳	胡麻段
219	53	俣木平	いちき串木野市	冠岳	俣木平
219	54	松下	いちき串木野市	冠岳	松下
219	55	西外戸	いちき串木野市	下名	西外戸
219	56	山神	いちき串木野市	上名	山神
219	57	鏡次	いちき串木野市	上名	鏡次
219	58	屋敷	いちき串木野市	上名	屋敷
219	59	前原	いちき串木野市	上名	前原
219	60	福菌	いちき串木野市	上名	福菌
219	61	柿木屋	いちき串木野市	上名	柿木屋
219	62	植山	いちき串木野市	上名	植山
219	63	小井手	いちき串木野市	上名	小井手
219	64	丸傘礼	いちき串木野市	上名	丸傘礼
219	65	神子木場	いちき串木野市	上名	神子木場
219	66	白木原	いちき串木野市	上名	白木原
219	67	松元	いちき串木野市	上名	松元
219	68	永田尻	いちき串木野市	上名	永田尻
219	69	茶屋段	いちき串木野市	上名	茶屋段
219	70	久木迫	いちき串木野市	上名	久木迫
219	71	松下	いちき串木野市	上名	松下
219	72	下大山口	いちき串木野市	冠岳	下大山口
219	73	牧ノ口	いちき串木野市	冠岳	牧ノ口
219	74	大虎	いちき串木野市	冠岳	大虎
219	75	下海瀬	いちき串木野市	下名	下海瀬

2. 3 (2) 山腹崩壊危険地区一覧表

危険地区番号	地区名	市町村	大字	字	
219	76	千本	いちき串木野市	荒川	千本
219	77	薩摩山	いちき串木野市	下名	薩摩山
219	78	奥田平	いちき串木野市	下名	奥田平
219	79	石間伏	いちき串木野市	冠岳	石間伏
219	80	野下口	いちき串木野市	冠岳	野下口
219	81	宇津良	いちき串木野市	冠岳	宇津良
219	82	宮ノ脇	いちき串木野市	下名	宮ノ脇
219	83	上塩硝木屋	いちき串木野市	下名	上塩硝木屋
219	84	狐穴	いちき串木野市	下名	狐穴
219	85	森園	いちき串木野市	上名	森園
219	86	内田	いちき串木野市	上名	内田
219	87	十王	いちき串木野市	上名	十王
219	88	池之迫	いちき串木野市	上名	池之迫
219	89	山之口	いちき串木野市	上名	山之口
219	90	鍋ヶ平	いちき串木野市	下名	鍋ヶ平
219	91	浅井田平	いちき串木野市	上名	浅井田平
219	92	城之元	いちき串木野市	上名	城之元
219	93	大堂庵	いちき串木野市	上名	大堂庵
219	94	柳野	いちき串木野市	上名	柳野
219	95	鍋田	いちき串木野市	上名	鍋田
219	96	柳野	いちき串木野市	上名	柳野
219	97	七曲	いちき串木野市	上名	七曲
219	98	北原	いちき串木野市	上名	北原
219	99	前原	いちき串木野市	上名	前原
219	100	井上	いちき串木野市	冠岳	井上
219	101	栗下	いちき串木野市	冠岳	栗下
219	102	小堀	いちき串木野市	冠岳	小堀
219	103	小瀬	いちき串木野市	上名	小瀬
219	104	掛前	いちき串木野市	下名	掛前
219	105	捨里塚	いちき串木野市	下名	捨里塚
219	106	山下	いちき串木野市	荒川	山下
219	107	上西山	いちき串木野市	下名	上西山
219	108	芝屋ヶ段	いちき串木野市	荒川	芝屋ヶ段
219	109	梅木1	いちき串木野市	荒川	梅木
219	110	梅木2	いちき串木野市	荒川	梅木
219	1001	大小田	いちき串木野市		大小田
219	1002	東小淵脇	いちき串木野市	川上	東小淵脇
219	1003	前山迫	いちき串木野市	川上	前山迫
219	1004	加治屋下	いちき串木野市	川上	加治屋下
219	1005	樟脳山	いちき串木野市	川上	樟脳山
219	1006	中福良	いちき串木野市	大里	中福良
219	1007	谷ノ口	いちき串木野市	川上	谷ノ口
219	1008	牛之江原	いちき串木野市	川上	牛之江原
219	1009	安茶	いちき串木野市	川上	安茶
219	1010	有川下	いちき串木野市	大里	有川下
219	1011	土器屋下	いちき串木野市	大里	土器屋下
219	1012	掛下鍋城原	いちき串木野市	大里	掛下鍋城原
219	1013	瀬戸口	いちき串木野市	大里	瀬戸口
219	1014	島内	いちき串木野市	大里	島内
219	1015	落し	いちき串木野市	大里	落し
219	1016	山ノ神下	いちき串木野市	川上	山ノ神下
219	1017	針原	いちき串木野市	川上	針原
219	1018	鹿丸ノ口	いちき串木野市	川上	鹿丸ノ口
219	1019	和田平	いちき串木野市	川上	和田平
219	1020	下木場	いちき串木野市	川上	下木場
219	1021	西ノ下1	いちき串木野市	中原	西ノ下
219	1022	西ノ下2	いちき串木野市	中原	西ノ下
219	1023	梨ノ木	いちき串木野市	湊町	梨ノ木
219	1024	大手中	いちき串木野市	大里	大手中
219	1025	北安茶ヶ原	いちき串木野市	川上	北安茶ヶ原
219	1026	石坂市堀	いちき串木野市	湊町	石坂市堀
219	1027	迫ノ頭	いちき串木野市	湊町	迫ノ頭
219	1028	北ノ原	いちき串木野市	湊町	北ノ原
219	1029	小城	いちき串木野市	湊町	小城
219	1030	原園原	いちき串木野市	大里	原園原
219	1031	田重田原	いちき串木野市	大里	田重田原
219	1032	九十九田	いちき串木野市	大里	九十九田
219	1033	詰城東	いちき串木野市	大里	詰城東
219	1034	川崎堀	いちき串木野市	大里	川崎堀
219	1035	佐保井東原	いちき串木野市	大里	佐保井東原
219	1036	佐保井西原	いちき串木野市	大里	佐保井西原
219	1037	上段	いちき串木野市	大里	上段
219	1038	久保	いちき串木野市	大里	久保
219	1039	西中間原	いちき串木野市	大里	西中間原
219	1040	中ノ迫	いちき串木野市	大里	中ノ迫

危険地区番号	地区名	市町村	大字	字	
219	1041	中尾原東	いちき串木野市	大里	中尾原東
219	1042	峠井川下	いちき串木野市	大里	峠井川下
219	1043	妙見	いちき串木野市		妙見
219	1044	小原	いちき串木野市	湊町	小原
219	1045	柿内ヶ原	いちき串木野市	川上	柿内ヶ原
219	1046	淵脇	いちき串木野市	川上	淵脇
219	1047	前山迫	いちき串木野市	川上	前山迫
219	1048	東狩集	いちき串木野市	川上	東狩集
219	1049	堀ノ内	いちき串木野市	川上	堀ノ内
219	1050	杉ヶ段	いちき串木野市	川上	杉ヶ段
219	1051	火ノ川原	いちき串木野市	川上	火ノ川原
219	1052	菅ノ迫	いちき串木野市	川上	菅ノ迫
219	1053	都口	いちき串木野市	川上	都口
219	1054	田代前	いちき串木野市	川上	田代前
219	1055	小平	いちき串木野市	川上	小平
219	1056	ヲトロシ坂	いちき串木野市	川上	ヲトロシ坂
219	1057	ヘコノ迫	いちき串木野市	川上	ヘコノ迫
219	1058	西穴ヶ原	いちき串木野市	川上	西穴ヶ原
219	1059	北平1	いちき串木野市	川上	北平
219	1060	濁川路	いちき串木野市	湊町	濁川路
219	1061	上段	いちき串木野市	大里	上段
219	1062	北平2	いちき串木野市	川上	北平
219	1063	倉谷	いちき串木野市	川上	倉谷
219	1064	横平	いちき串木野市	川上	横平
219	1065	西村	いちき串木野市	大里	西村
219	1066	木崎原	いちき串木野市	大里	木崎原
219	1067	大迫磯平	いちき串木野市	大里	大迫磯平
219	1068	峠道上	いちき串木野市	大里	峠道上
219	1069	兎田	いちき串木野市	大里	兎田
219	1070	丸尾	いちき串木野市	川上	丸尾
219	1071	上諏訪	いちき串木野市	大里	上諏訪
219	1072	観音ヶ池	いちき串木野市	大里	観音ヶ池
219	1073	上野大迫	いちき串木野市	大里	上野大迫
			計	183地区	

2. 3 (2) 山腹崩壊危険地区一覧表

危険地区番号	地区名	市町村	大字	字
204	1 蔵原1	枕崎市	東カゴ	蔵原
204	2 蔵原2	枕崎市	東カゴ	蔵原
204	3 仮屋1	枕崎市	東カゴ	仮屋
204	4 仮屋2	枕崎市	東カゴ	仮屋
204	5 間勢平1	枕崎市	東カゴ	間勢平
204	6 間勢平2	枕崎市	東カゴ	間勢平
204	7 囲山	枕崎市	東カゴ	囲山
204	8 仮屋	枕崎市	東カゴ	仮屋
204	9 河原下原	枕崎市	田布川	河原下原
204	10 水流1	枕崎市	西カゴ	水流
204	11 水流2	枕崎市	西カゴ	水流
204	12 中尾1	枕崎市	東カゴ	中尾
204	13 中尾2	枕崎市	東カゴ	中尾
204	14 小野西	枕崎市	東カゴ	小野西
204	15 平嶺	枕崎市	東カゴ	平嶺
204	16 西の俣	枕崎市	東カゴ	西の俣
204	17 湯穴	枕崎市	西カゴ	湯穴
204	18 後木場	枕崎市	西カゴ	後木場
204	19 山下	枕崎市	西カゴ	山下
204	20 樋指	枕崎市	東カゴ	樋指
204	21 妙見北	枕崎市	東カゴ	妙見北
204	22 宇都	枕崎市	東カゴ	宇都
204	23 湯穴	枕崎市	東カゴ	湯穴
204	24 樋指	枕崎市	東カゴ	樋指
204	25 西堀	枕崎市	東カゴ	西堀
204	26 岩戸	枕崎市	枕崎	岩戸
204	27 権現山	枕崎市	別府	権現山
204	28 西畑1	枕崎市	別府	西畑
204	29 西畑2	枕崎市	別府	西畑
204	30 中尾	枕崎市	西カゴ	中尾
204	31 瀬戸上	枕崎市	西カゴ	瀬戸上
204	32 下落シ	枕崎市	西カゴ	下落シ
204	33 前先	枕崎市	東カゴ	前先
204	34 囲山	枕崎市	東カゴ	囲山
204	35 壇ノ一	枕崎市	東カゴ	壇ノ一
204	36 深浦	枕崎市	西カゴ	深浦
204	37 堂園	枕崎市	東カゴ	堂園
204	38 松山本町	枕崎市	桜山本町	
204	39 岩崎町	枕崎市	岩崎町	
204	40 田布川町	枕崎市	田布川町	
		計	40地区	

危険地区番号	地区名	市町村	大字	字
220	1 山下	南さつま市	加世田小湊	山下
220	2 薄藪	南さつま市	加世田宮原	薄藪
220	3 小俣	南さつま市	加世田武田	小俣
220	4 虚空蔵	南さつま市	加世田武田	虚空蔵
220	5 虚空蔵	南さつま市	加世田武田	虚空蔵
220	6 上原向原	南さつま市	加世田武田	上原向原
220	7 平野馬場	南さつま市	加世田川畑	平野馬場
220	8 小仁田	南さつま市	加世田川畑	小仁田
220	9 浦田ノ上	南さつま市	加世田武田	浦田ノ上
220	10 柿木	南さつま市	加世田武田	柿木
220	11 坂口	南さつま市	加世田内山田	坂口
220	12 中グル巢	南さつま市	加世田武田	中グル巢
220	13 橋口原	南さつま市	加世田武田	橋口原
220	14 塩硝屋	南さつま市	加世田武田	塩硝屋
220	15 有村	南さつま市	加世田武田	有村
220	16 西ノ園	南さつま市	加世田武田	西ノ園
220	17 石瀬戸山	南さつま市	加世田内山田	石瀬戸山
220	18 東迫	南さつま市	加世田内山田	東迫
220	19 丸尾	南さつま市	加世田内山田	丸尾
220	20 市来	南さつま市	加世田内山田	市来
220	21 坂口	南さつま市	加世田内山田	坂口
220	22 田平	南さつま市	加世田内山田	田平
220	23 石瀬戸山	南さつま市	加世田内山田	石瀬戸山
220	24 田平1	南さつま市	加世田内山田	田平
220	25 金気	南さつま市	加世田内山田	金気
220	26 田平2	南さつま市	加世田内山田	田平
220	27 向金気	南さつま市	加世田内山田	向金気
220	28 原ノ角	南さつま市	加世田津貫	原ノ角
220	29 貫水ヶ迫	南さつま市	加世田内山田	貫水ヶ迫
220	30 サキノス迫	南さつま市	加世田内山田	サキノス迫
220	31 宇都	南さつま市	加世田武田	宇都
220	32 迫本	南さつま市	加世田津貫	迫本
220	33 西村	南さつま市	加世田内山田	西村
220	34 田之野	南さつま市	加世田内山田	田之野
220	35 松尾坂	南さつま市	加世田内山田	松尾坂
220	36 トモ	南さつま市	加世田内山田	トモ
220	37 六ヶ屋敷	南さつま市	加世田内山田	六ヶ屋敷
220	38 上園	南さつま市	加世田内山田	上園
220	39 田中村	南さつま市	加世田津貫	田中村
220	40 井之元1	南さつま市	加世田津貫	井之元
220	41 井之元2	南さつま市	加世田津貫	井之元
220	42 竹原	南さつま市	加世田津貫	竹原
220	43 久屋下	南さつま市	加世田津貫	久屋下
220	44 サガイ山	南さつま市	加世田津貫	サガイ山
220	45 北平	南さつま市	加世田津貫	北平
220	46 松原	南さつま市	加世田津貫	松原
220	47 中園	南さつま市	加世田津貫	中園
220	48 鳴木場	南さつま市	加世田内山田	鳴木場
220	49 持留	南さつま市	加世田津貫	持留
220	50 新山中	南さつま市	加世田津貫	新山中
220	51 春山上	南さつま市	加世田津貫	春山上
220	52 仙太平	南さつま市	加世田津貫	仙太平
220	53 久木野1	南さつま市	加世田津貫	久木野
220	54 久木野2	南さつま市	加世田津貫	久木野
220	55 射場	南さつま市	加世田津貫	射場
220	56 ケゴロノ下	南さつま市	加世田津貫	ケゴロノ下
220	57 宇都迫	南さつま市	加世田武田	宇都迫
220	58 松元	南さつま市	加世田内山田	松元
220	59 鼻ノ上	南さつま市	加世田武田	鼻ノ上
220	60 八反堀	南さつま市	加世田武田	八反堀
220	61 塩土	南さつま市	加世田内山田	塩土
220	62 仮屋	南さつま市	加世田津貫	仮屋
220	63 井川迫	南さつま市	加世田津貫	井川迫
220	64 新澤	南さつま市	加世田津貫	新澤
220	65 平迫	南さつま市	加世田津貫	平迫
220	66 浦口	南さつま市	加世田津貫	浦口
220	67 中ノ園	南さつま市	加世田武田	中ノ園
220	68 原二重	南さつま市	加世田唐仁	原二重
220	69 原神村	南さつま市	加世田唐仁	原神村
220	70 鐘ヶ迫	南さつま市	加世田内山田	鐘ヶ迫
220	71 石原寺	南さつま市	加世田津貫	石原寺
220	72 役所	南さつま市	加世田宮原	役所
220	73 紺屋迫	南さつま市	加世田津貫	紺屋迫
220	74 田頭1	南さつま市	加世田内山田	田頭
220	75 田頭2	南さつま市	加世田内山田	田頭

2. 3 (2) 山腹崩壊危険地区一覧表

危険地区番号	地区名	市町村	大字	字	
220	76	楠ヶ迫	南さつまし	加世田津貫	楠ヶ迫
220	1001	川路	南さつまし	笠沙町片浦	川路
220	1002	間伏迫	南さつまし	笠沙町片浦	間伏迫
220	1003	峠鼻	南さつまし	笠沙町片浦	峠鼻
220	1004	山神	南さつまし	笠沙町片浦	山神
220	1005	迫村	南さつまし	笠沙町片浦	迫村
220	1006	向江村	南さつまし	笠沙町片浦	向江村
220	1007	間伏迫	南さつまし	笠沙町片浦	間伏迫
220	1008	川上平	南さつまし	笠沙町片浦	川上平
220	1009	磯平1	南さつまし	笠沙町片浦	磯平
220	1010	磯平2	南さつまし	笠沙町片浦	磯平
220	1011	磯平3	南さつまし	笠沙町片浦	磯平
220	1012	磯平4	南さつまし	笠沙町片浦	磯平
220	1013	江籠	南さつまし	笠沙町片浦	江籠
220	1014	椎畑1	南さつまし	笠沙町片浦	椎畑
220	1015	椎畑2	南さつまし	笠沙町片浦	椎畑
220	1016	椎畑3	南さつまし	笠沙町片浦	椎畑
220	1017	虚空蔵谷	南さつまし	笠沙町片浦	虚空蔵谷
220	1018	木笠石	南さつまし	笠沙町赤生	木笠石
220	1019	木焼山平	南さつまし	笠沙町赤生	木焼山平
220	1020	木久留巻	南さつまし	笠沙町赤生	木久留巻
220	1021	木野平	南さつまし	笠沙町赤生	木野平
220	1022	木大師元	南さつまし	笠沙町赤生	木大師元
220	1023	木新田	南さつまし	笠沙町赤生	木新田
220	1024	木寅ヶ谷	南さつまし	笠沙町赤生	木寅ヶ谷
220	1025	倉狩	南さつまし	笠沙町片浦	倉狩
220	1026	中野	南さつまし	笠沙町片浦	中野
220	1027	樋河	南さつまし	笠沙町片浦	樋河
220	1028	木市ノ迫	南さつまし	笠沙町赤生	木市ノ迫
220	1029	木松木場	南さつまし	笠沙町赤生	木松木場
220	1030	木小野	南さつまし	笠沙町赤生	木小野
220	2001	上ム子	南さつまし		上ム子
220	2002	三山	南さつまし	大浦町	三山
220	2003	越路	南さつまし	大浦町	越路
220	2004	榊	南さつまし	大浦町	榊
220	2005	井樋上	南さつまし	大浦町	井樋上
220	2006	新屋敷	南さつまし	大浦町	新屋敷
220	2007	榊	南さつまし	大浦町	榊
220	2008	灰山	南さつまし	大浦町	灰山
220	2009	宮園	南さつまし	大浦町	宮園
220	2010	奥平	南さつまし	大浦町	奥平
220	2011	射場	南さつまし	大浦町	射場
220	2012	奥平	南さつまし	大浦町	奥平
220	2013	大平野	南さつまし	大浦町	大平野
220	2014	星太郎	南さつまし	大浦町	星太郎
220	2015	有田川	南さつまし	大浦町	有田川
220	2016	上城	南さつまし	大浦町	上城
220	2017	新地	南さつまし	大浦町	新地
220	2018	南迫	南さつまし	大浦町	南迫
220	2019	有川田	南さつまし	大浦町	有川田
220	2020	南迫1	南さつまし	大浦町	南迫
220	2021	南迫2	南さつまし	大浦町	南迫
220	2022	上城1	南さつまし	大浦町	上城
220	2023	上城2	南さつまし	大浦町	上城
220	2024	八ヶ代	南さつまし	大浦町	八ヶ代
220	2025	河上	南さつまし	大浦町	河上
220	2026	出口	南さつまし	大浦町	出口
220	2027	後原	南さつまし	大浦町	後原
220	2028	狩集	南さつまし	大浦町	狩集
220	2029	下り山	南さつまし	大浦町	下り山
220	2030	上ム子	南さつまし	大浦町	上ム子
220	2031	八ヶ代1	南さつまし	大浦町	八ヶ代
220	2032	八ヶ代2	南さつまし	大浦町	八ヶ代
220	2033	大谷北	南さつまし	大浦町	大谷北
220	2034	椋山	南さつまし	大浦町	椋山
220	2035	加治屋平1	南さつまし	大浦町	加治屋平
220	2036	加治屋平2	南さつまし	大浦町	加治屋平
220	2037	平原1	南さつまし	大浦町	平原
220	2038	平原2	南さつまし	大浦町	平原
220	2039	柿渡瀬	南さつまし	大浦町	柿渡瀬
220	2040	地ノ尾	南さつまし	大浦町	地ノ尾
220	2041	屋敷	南さつまし	大浦町	屋敷
220	2042	尾原	南さつまし	大浦町	尾原
220	2043	上之島	南さつまし	大浦町	上之島
220	2044	砂取原	南さつまし	大浦町	砂取原

危険地区番号	地区名	市町村	大字	字	
220	2045	山中	南さつまし	大浦町	山中
220	2046	灰山前	南さつまし	大浦町	灰山前
220	2047	川路	南さつまし	大浦町	川路
220	2048	轟	南さつまし	大浦町	轟
220	3001	宇都上	南さつまし	坊津町	宇都上
220	3002	上ノ宮田	南さつまし	坊津町	上ノ宮田
220	3003	桜谷	南さつまし	坊津町	桜谷
220	3004	出山	南さつまし	坊津町久志	出山
220	3005	下金ノ平	南さつまし	坊津町久志	下金ノ平
220	3006	平尾1	南さつまし	坊津町	平尾
220	3007	平尾2	南さつまし	坊津町久志	平尾
220	3008	上山	南さつまし	坊津町泊	上山
220	3009	米山	南さつまし	坊津町泊	米山
220	3010	建道	南さつまし	坊津町泊	建道
220	3011	寺床	南さつまし	坊津町	寺床
220	3012	菖蒲谷	南さつまし	坊津町坊	菖蒲谷
220	3013	坊ノ浜1	南さつまし	坊津町坊	坊ノ浜
220	3014	坊ノ浜2	南さつまし	坊津町坊	坊ノ浜
220	3015	タカミ	南さつまし	坊津町坊	タカミ
220	3016	池屋敷	南さつまし	坊津町久志	池屋敷
220	3017	宇都ノ上	南さつまし	坊津町秋目	宇都ノ上
220	3018	木船山	南さつまし	坊津町秋目	木船山
220	4001	池辺	南さつまし	金峰町池辺	池辺
220	4002	悪谷	南さつまし	金峰町大坂	悪谷
220	4003	牛之河内	南さつまし	金峰町大坂	牛之河内
220	4004	長谷	南さつまし	金峰町大坂	長谷
220	4005	高橋	南さつまし	金峰町高橋	高橋
220	4006	北堀	南さつまし	金峰町宮崎	北堀
220	4007	馬渡	南さつまし	金峰町尾下	馬渡
220	4008	南之下	南さつまし	金峰町尾下	南之下
220	4009	尾下	南さつまし	金峰町尾下	尾下
220	4010	上床	南さつまし	金峰町中津野	上床
220	4011	小谷	南さつまし	金峰町白川	小谷
220	4012	河内原	南さつまし	金峰町白川	河内原
220	4013	田ノ平	南さつまし	金峰町大坂	田ノ平
220	4014	上之馬場	南さつまし	金峰町宮崎	上之馬場
220	4015	花瀬	南さつまし	金峰町花瀬	花瀬
220	4016	郷之原	南さつまし	金峰町花瀬	郷之原
220	4017	白川西	南さつまし	金峰町白川	白川西
220	4018	白樫野	南さつまし	金峰町白川	白樫野
220	4019	南谷	南さつまし	金峰町白川	南谷
220	4020	瀬高	南さつまし	金峰町宮崎	瀬高
220	4021	河野迫	南さつまし	金峰町白川	
220	4022	金峰1	南さつまし	金峰町	
220	4023	金峰2	南さつまし	金峰町	
220	4024	クルス原	南さつまし	金峰町白川	クルス原
220	4025	諏訪下	南さつまし	金峰町中津野	諏訪下
220	4026	一手ヶ原	南さつまし	金峰町尾下	一手ヶ原
220	4027	金峰3	南さつまし	金峰町	
220	4028	金峰4	南さつまし	金峰町	
220	4029	頭無	南さつまし	金峰町大野	頭無
220	4030	前平	南さつまし	金峰町大野	前平
220	4031	小森	南さつまし	金峰町白川	小森
220	4032	茶園堀	南さつまし	金峰町池辺	茶園堀
220	4033	宮園堀	南さつまし	金峰町池辺	宮園堀
220	4034	下悪谷	南さつまし	金峰町大坂	下悪谷
220	4035	城之岡	南さつまし	金峰町宮崎	城之岡
220	4036	陳ヶ尾	南さつまし	金峰町浦之名	陳ヶ尾
220	4037	菱切ヶ迫	南さつまし	金峰町白川	菱切ヶ迫
220	4038	楠ヶ宇都	南さつまし	金峰町尾下	楠ヶ宇都
220	4039	波江野寺	南さつまし	金峰町白川	波江野寺
220	4040	行司木場	南さつまし	金峰町白川	行司木場
220	4041	南谷1	南さつまし	金峰町白川	南谷
220	4042	南谷2	南さつまし	金峰町白川	南谷
220	4043	切差	南さつまし	金峰町白川	切差
220	4044	中白樫野1	南さつまし	金峰町白川	中白樫野
220	4045	中白樫野2	南さつまし	金峰町白川	中白樫野
220	4046	下白樫野	南さつまし	金峰町白川	下白樫野
220	4047	上白樫野	南さつまし	金峰町白川	上白樫野
220	4048	片平田	南さつまし	金峰町白川	片平田
220	4049	上山野	南さつまし	金峰町中津野	上山野
220	4050	長田	南さつまし	金峰町中津野	長田
220	4051	巧尾	南さつまし	金峰町白川	巧尾
220	4052	高月原	南さつまし	金峰町白川	高月原
220	4053	悪谷	南さつまし	金峰町大坂	悪谷

2. 3 (2) 山腹崩壊危険地区一覧表

危険地区番号	地区名	市町村	大字	字	
220	4054	要	南さつま市	金峰町大坂	要
220	4055	片平田	南さつま市	金峰町白川	片平田
220	4056	上山野	南さつま市	金峰町中津野	上山野
220	4057	番屋原	南さつま市	金峰町白川	番屋原
220	4058	上山野	南さつま市	金峰町中津野	上山野
220	4059	南ノ迫	南さつま市	金峰町白川	南ノ迫
220	4060	南谷	南さつま市	金峰町白川	南谷
220	4061	外諏訪原	南さつま市	金峰町尾下	外諏訪原
220	4062	永谷	南さつま市	金峰町大坂	永谷
			計	234地区	

危険地区番号	地区名	市町村	大字	字	
223	1	元屋地	南九州市	郡	元屋地
223	2	墓ノ上	南九州市	知覧町郡	墓ノ上
223	3	山田平	南九州市	知覧町郡	山田平
223	4	矢ビツガ岡	南九州市	知覧町郡	矢ビツガ岡
223	5	下杉山	南九州市	知覧町	下杉山
223	6	桜ノ元上	南九州市	知覧町郡	桜ノ元上
223	7	西福元	南九州市	知覧町郡	西福元
223	8	安田	南九州市	知覧町郡	安田
223	9	丸堀平	南九州市	知覧町	丸堀平
223	10	牧野比良	南九州市	知覧町郡	牧野比良
223	11	小原	南九州市	知覧町郡	小原
223	12	安田1	南九州市	知覧町郡	安田
223	13	安田2	南九州市	知覧町郡	安田
223	14	下郡南	南九州市	知覧町郡	下郡南
223	15	内待園	南九州市	知覧町郡	内待園
223	16	堂園原	南九州市	知覧町瀬世	堂園原
223	17	小谷	南九州市	知覧町永里	小谷
223	18	湯穴	南九州市	知覧町西元	湯穴
223	19	城谷	南九州市	知覧町瀬世	城谷
223	20	味噌石	南九州市	知覧町永里	味噌石
223	21	堀之内	南九州市	知覧町厚地	堀之内
223	22	山神	南九州市	知覧町厚地	山神
223	23	丸野	南九州市	知覧町厚地	丸野
223	24	牧野	南九州市	知覧町厚地	牧野
223	25	堂園原	南九州市	知覧町西元	堂園原
223	26	椰野	南九州市	知覧町西元	椰野
223	27	焼山比良	南九州市	知覧町厚地	焼山比良
223	28	苔山	南九州市	知覧町郡	苔山
223	29	小提り	南九州市	知覧町郡	小提り
223	30	堂地	南九州市	知覧町塩屋	堂地
223	31	堂園	南九州市	知覧町瀬世	堂園
223	32	中村	南九州市	知覧町瀬世	中村
223	33	外園	南九州市	知覧町永里	外園
223	34	堂山比良	南九州市	知覧町永里	堂山比良
223	35	和田	南九州市	知覧町永里	和田
223	36	府鹿崎平	南九州市	知覧町別府	府鹿崎平
223	37	府下園	南九州市	知覧町別府	府下園
223	39	田倉	南九州市	知覧町西元	田倉
223	40	集ノ上	南九州市	知覧町郡	集ノ上
223	41	木床	南九州市	知覧町郡	木床
223	42	池之河内	南九州市	知覧町郡	池之河内
223	1001	軸屋	南九州市	川辺町神殿	軸屋
223	1002	有村	南九州市	川辺町神殿	有村
223	1003	小富士	南九州市	川辺町神殿	小富士
223	1004	寺野	南九州市	川辺町軸屋	寺野
223	1005	小崎	南九州市	川辺町清水	小崎
223	1006	小栗栖	南九州市	川辺町清水	小栗栖
223	1007	滝山	南九州市	川辺町野崎	滝山
223	1008	西	南九州市	川辺町永田	西
223	1009	柞木	南九州市	川辺町田部田	柞木
223	1010	天神坊	南九州市	川辺町平山	天神坊
223	1011	大久保	南九州市	川辺町野間	大久保
223	1012	松尾城	南九州市	川辺町野崎	松尾城
223	1013	奥畑	南九州市	川辺町野崎	奥畑
223	1014	中通	南九州市	川辺町田部田	中通
223	1015	宇都	南九州市	川辺町今田	宇都
223	1016	原田	南九州市	川辺町下山田	原田
223	1017	南之上	南九州市	川辺町下山田	南之上
223	1018	宇都	南九州市	川辺町高田	宇都
223	1019	焼山	南九州市	川辺町宮上	焼山
223	1020	陳ノ尾	南九州市	川辺町上山田	陳ノ尾
223	1021	西之上	南九州市	川辺町上山田	西之上
223	1022	松園	南九州市	川辺町上山田	松園
223	1023	白岸上	南九州市	川辺町上山田	白岸上
223	1024	府柳村	南九州市	川辺町別府	府柳村
223	1025	庭月野	南九州市	川辺町上山田	庭月野
223	1026	打木谷	南九州市	川辺町上山田	打木谷
223	1027	八久保	南九州市	川辺町上山田	八久保
223	1028	柞木	南九州市	川辺町田部田	柞木
223	1029	クノス	南九州市	川辺町野間	クノス
223	1030	大久保	南九州市	川辺町野間	大久保
223	1031	中服良	南九州市	川辺町神殿	中服良
223	1032	下里	南九州市	川辺町神殿	下里
223	1033	中袋	南九州市	川辺町野間	中袋
223	1034	田代上	南九州市	川辺町清水	田代上

2. 3 (2) 山腹崩壊危険地区一覧表

危険地区番号	地区名	市町村	大字	字	
223	1035	加覧山1	南九州市	川辺町野崎	加覧山
223	1036	加覧山2	南九州市	川辺町野崎	加覧山
223	1037	大比良	南九州市	川辺町野崎	大比良
223	1038	池比良	南九州市	川辺町野崎	池比良
223	1039	山添	南九州市	川辺町両添	山添
223	1040	川比良	南九州市	川辺町小野谷	川比良
223	1041	城の後	南九州市	川辺町高田	城の後
223	1042	上の前	南九州市	川辺町高田	上の前
223	1043	上の後	南九州市	川辺町高田	上の後
223	1044	中の前	南九州市	川辺町高田	中の前
223	1045	中野迫	南九州市	川辺町永田	中野迫
223	1046	半迫	南九州市	川辺町田部田	半迫
223	1047	大山	南九州市	川辺町下山田	大山
223	1048	大正野迫	南九州市	川辺町上山田	大正野迫
223	1049	田畑	南九州市	川辺町中山田	田畑
223	1050	麓	南九州市	川辺町中山田	麓
223	1051	割地平	南九州市	川辺町中山田	割地平
223	1052	牧之田	南九州市	川辺町上山田	牧之田
223	1053	西ノ上	南九州市	川辺町上山田	西ノ上
223	1054	坂下	南九州市	川辺町上山田	坂下
223	1055	樋山谷	南九州市	川辺町上山田	樋山谷
223	1056	森山	南九州市	川辺町上山田	森山
223	1057	片吹野	南九州市	川辺町上山田	片吹野
223	1058	茶屋田間	南九州市	川辺町上山田	茶屋田間
223	1059	打木谷	南九州市	川辺町上山田	打木谷
223	1060	桜元	南九州市	川辺町清水	桜元
223	1061	龍泉寺	南九州市	川辺町清水	龍泉寺
223	1062	西山寺	南九州市	川辺町高田	西山寺
223	1063	府打出口	南九州市	川辺町別府	府打出口
223	1064	府村小路	南九州市	川辺町別府	府村小路
223	1065	琵琶迫	南九州市	川辺町野間	琵琶迫
223	1067	小坂ノ下	南九州市	川辺町永田	小坂ノ下
223	1068	府迎比良	南九州市	川辺町別府	府迎比良
223	1069	西	南九州市	川辺町永田	西
223	1070	府舟ケ角	南九州市	川辺町別府	府舟ケ角
223	2001	志戸	南九州市	穎娃町郡	志戸
223	2002	鳥越平	南九州市	穎娃町牧之内	鳥越平
223	2003	浜ノ上	南九州市	穎娃町郡	浜ノ上
223	2004	上原前	南九州市	穎娃町牧之内	上原前
223	2005	府折尾	南九州市	穎娃町別府	府折尾
223	2006	雪丸	南九州市	穎娃町牧之内	雪丸
223	2007	上出	南九州市	穎娃町御領	上出
223	2008	伊瀬知	南九州市	穎娃町牧之内	伊瀬知
223	2009	椿山	南九州市	穎娃町郡	椿山
223	2010	田中	南九州市	穎娃町御領	田中
223	2011	西俣	南九州市	穎娃町御領	西俣
223	2012	馬渡	南九州市	穎娃町御領	馬渡
223	2013	鶴田	南九州市	穎娃町御領	鶴田
223	2014	矢越	南九州市	穎娃町御領	矢越
223	2015	田中	南九州市	穎娃町御領	田中
223	2016	飯山	南九州市	穎娃町牧之内	飯山
223	2017	山下	南九州市	穎娃町郡	山下
223	2018	鷹ノ巢	南九州市	穎娃町郡	鷹ノ巢
223	2019	椿山	南九州市	穎娃町郡	椿山
223	2020	番所後	南九州市	穎娃町別府	番所後
223	2021	矢越	南九州市	穎娃町御領	矢越
223	2022	狸ヶ峰	南九州市	穎娃町牧之内	狸ヶ峰
223	2023	志戸	南九州市	穎娃町郡	志戸
223	2024	吉崎	南九州市	穎娃町別府	吉崎
223	2025	番所後	南九州市	穎娃町別府	番所後
223	2026	鬼口	南九州市	穎娃町郡	鬼口
223	2027	宮田	南九州市	穎娃町御領	宮田
223	2028	利田	南九州市	穎娃町御領	利田
		計		138地区	

危険地区番号	地区名	市町村	大字	字	
210	1	久保園	指宿市	池田	久保園
210	2	穴下	指宿市	池田	穴下
210	3	輪内平	指宿市	西方	輪内平
210	4	下門	指宿市	池田	下門
210	5	松本	指宿市	西方	松本
210	6	麓	指宿市	岩本	麓
210	7	大園	指宿市	岩本	大園
210	8	開平	指宿市	西新方	開平
210	9	宮ヶ浜	指宿市	西方	宮ヶ浜
210	10	星浜	指宿市	池田	星浜
210	11	浜迫	指宿市	池田	浜迫
210	12	馬頭観音	指宿市	池田	馬頭観音
210	13	蓬原	指宿市	池田	蓬原
210	14	桜本	指宿市	池田	桜本
210	15	新永吉	指宿市	池田	新永吉
210	16	田之平	指宿市	岩本	田之平
210	17	八幡迫	指宿市	小枚	八幡迫
210	18	戸迫	指宿市	小枚	戸迫
210	19	萩ヶ峰	指宿市	新西方	萩ヶ峰
210	20	一ヶ迫	指宿市	十二町	一ヶ迫
210	21	宮田迫	指宿市	池田	宮田迫
210	22	後迫	指宿市	池田	後迫
210	23	大迫	指宿市	池田	大迫
210	24	清水ヶ元	指宿市	池田	清水ヶ元
210	25	浜迫	指宿市	池田	浜迫
210	26	和田平	指宿市	池田	和田平
210	27	古巢	指宿市	池田	古巢
210	28	井ノ上	指宿市	池田	井ノ上
210	29	諸留	指宿市	西方	諸留
210	30	春日	指宿市	西方	春日
210	31	上西	指宿市	岩本	上西
210	32	西之川	指宿市	小枚	西之川
210	33	大渡	指宿市	十二町	大渡
210	34	中川	指宿市	西方	中川
210	35	牛牧	指宿市	池田	牛牧
210	36	蓬原	指宿市	池田	蓬原
210	37	尾掛	指宿市	西方	尾掛
210	38	松久保平	指宿市	東方	松久保平
210	39	狩集	指宿市	西方	狩集
210	40	田ノ平1	指宿市	岩本	田ノ平
210	41	田ノ平2	指宿市	岩本	田ノ平
210	42	水迫	指宿市	西方	水迫
210	43	今田平	指宿市	岩本	今田平
210	44	三休庵	指宿市	西方	三休庵
210	45	久保	指宿市	池田	久保
210	46	山ノ田中	指宿市	西方	山ノ田中
210	1001	川尻	指宿市	山川成川	川尻
210	1002	辺田	指宿市	山川福元	辺田
210	1003	土矢倉	指宿市	山川福元	土矢倉
210	1004	椎木平	指宿市	山川成川	椎木平
210	1005	村上	指宿市	山川利永	村上
210	1006	前田	指宿市	山川利永	前田
210	1007	尾下	指宿市	山川利永	尾下
210	1008	中垂部	指宿市	山川成川	中垂部
210	1009	地嶽平	指宿市	山川成川	地嶽平
210	1010	西道	指宿市	山川浜児ヶ水	西道
210	1011	シシヶ迫	指宿市	山川大山	シシヶ迫
210	1012	平山	指宿市	山川福元	平山
210	1013	塩干形	指宿市	山川成川	塩干形
210	1014	内屋敷	指宿市	山川利永	内屋敷
210	1015	桑ヶ宇都	指宿市	山川利永	桑ヶ宇都
210	1016	大セキレ	指宿市	山川大山	大セキレ
210	1017	内屋敷	指宿市	山川利永	内屋敷
210	1018	林迫	指宿市	山川利永	林迫
210	1019	東村	指宿市	山川岡児ヶ水	東村
210	1020	坂口	指宿市	山川成川	坂口
210	1021	オビ迫	指宿市	山川浜児ヶ水	オビ迫
210	1022	長迫	指宿市	山川浜児ヶ水	長迫
210	1023	無瀬	指宿市	山川福元	無瀬
210	1024	平山	指宿市	山川福元	平山
210	1025	平ノ上	指宿市	山川成川	平ノ上
210	2001	下園	指宿市	仙田	下園
210	2002	平保	指宿市	十町	平保
210	2003	下り山	指宿市	上野	下り山
210	2004	高野西	指宿市	上野	高野西



2. 3 (2) 山腹崩壊危険地区一覧表

危険地区番号	地区名	市町村	大字	字	
210	2005	小浜口	指宿市	仙田	小浜口
210	2006	唐船ヶ追	指宿市	十町	唐船ヶ追
210	2007	皆ヶ追	指宿市	十町	皆ヶ追
210	2008	谷曲川	指宿市	仙田	谷曲川
210	2009	瓦ヶ尾	指宿市	仙田	瓦ヶ尾
210	2010	高野	指宿市	上野	高野
210	2011	西遠見ヶ尾	指宿市	仙田	西遠見ヶ尾
210	2012	山神	指宿市	川尻	山神
210	2013	土口	指宿市	仙田	土口
210	2014	賢行内	指宿市	仙田	賢行内
210	2015	平瀬上	指宿市	十町	平瀬上
210	2016	荷辛路下	指宿市	仙田	荷辛路下
210	2017	室屋	指宿市	仙田	室屋
210	2018	上野神迫	指宿市	上野	上野神迫
			計	89地区	

危険地区番号	地区名	市町村	大字	字	
215	1	川原	薩摩川内市	宇都	川原
215	2	柿木	薩摩川内市		柿木
215	3	下之段	薩摩川内市		下之段
215	4	高桑原	薩摩川内市	高桑原	
215	5	亀割	薩摩川内市	亀割	
215	6	畠田	薩摩川内市	畠田	
215	7	内門	薩摩川内市	内門	
215	8	楮子追	薩摩川内市	楮子追	
215	9	潟老山	薩摩川内市	潟老山	
215	10	宮之前	薩摩川内市	宮之前	
215	11	三田	薩摩川内市	三田	
215	12	江ノ口	薩摩川内市	江ノ口	
215	13	大倉	薩摩川内市	大倉	
215	14	小川	薩摩川内市	小川	
215	15	鍋之免	薩摩川内市	鍋之免	
215	16	乙須1	薩摩川内市	乙須	
215	17	田平	薩摩川内市	田平	
215	18	乙須2	薩摩川内市	乙須	
215	19	乙須3	薩摩川内市	乙須	
215	20	下大迫	薩摩川内市	下大迫	
215	21	田畑	薩摩川内市	田畑	
215	22	山口	薩摩川内市	山口	
215	23	下大迫	薩摩川内市	下大迫	
215	24	浜田	薩摩川内市		浜田
215	25	小月屋	薩摩川内市	小月屋	
215	26	川底	薩摩川内市	川底	
215	27	潟前	薩摩川内市	潟前	
215	28	矢立	薩摩川内市	矢立	
215	29	瀬之岡1	薩摩川内市	瀬之岡	
215	30	瀬之岡2	薩摩川内市	瀬之岡	
215	31	寺之上	薩摩川内市	寺之上	
215	32	宮之上	薩摩川内市	宮之上	
215	33	四山1	薩摩川内市	四山	
215	34	四山2	薩摩川内市	四山	
215	35	桜木1	薩摩川内市	桜木	
215	36	桜木2	薩摩川内市	桜木	
215	37	桜木3	薩摩川内市	桜木	
215	38	小蔵ヶ追	薩摩川内市	小蔵ヶ追	
215	39	関之戸	薩摩川内市	関之戸	
215	40	矢立	薩摩川内市	矢立	
215	41	瀬之岡	薩摩川内市	瀬之岡	
215	42	倉浦	薩摩川内市	倉浦	
215	43	登尾	薩摩川内市	登尾	
215	44	羽田	薩摩川内市	羽田	
215	45	八丸	薩摩川内市	八丸	
215	46	倉浦	薩摩川内市	倉浦	
215	47	横山口	薩摩川内市	横山口	
215	48	瀬戸地	薩摩川内市	瀬戸地	
215	49	清水	薩摩川内市	清水	
215	50	牟田	薩摩川内市	牟田	
215	51	諏訪山	薩摩川内市		諏訪山
215	52	寄田1	薩摩川内市	寄田	
215	53	寄田2	薩摩川内市	寄田	
215	54	木場谷	薩摩川内市	木場谷	
215	55	園内	薩摩川内市	園内	
215	56	土川	薩摩川内市	土川	
215	57	中平	薩摩川内市	中平	
215	58	山中平	薩摩川内市	山中平	
215	59	山中	薩摩川内市	山中	
215	60	南	薩摩川内市	南	
215	61	都原	薩摩川内市	都原	
215	62	山口	薩摩川内市	山口	
215	63	坂之上	薩摩川内市	坂之上	
215	64	咽輪	薩摩川内市	咽輪	
215	65	峰戸松	薩摩川内市	峰戸松	
215	66	上坊	薩摩川内市	上坊	
215	67	湯浦	薩摩川内市	湯浦	
215	68	山田山	薩摩川内市	山田山	
215	69	自下	薩摩川内市	自下	
215	70	津久見	薩摩川内市	津久見	
215	71	原田口	薩摩川内市	原田口	
215	72	八丸	薩摩川内市	八丸	
215	73	浜田	薩摩川内市	浜田	
215	74	河消	薩摩川内市	河消	
215	75	上持	薩摩川内市	上持	

2. 3 (2) 山腹崩壊危険地区一覧表

危険地区番号	地区名	市町村	大字	字
215	76	戸田	薩摩川内市	戸田
215	77	池平	薩摩川内市	池平
215	78	下江	薩摩川内市	下江
215	79	小月屋1	薩摩川内市	小月屋
215	80	小月屋2	薩摩川内市	小月屋
215	81	湯浦	薩摩川内市	湯浦
215	82	羽子田	薩摩川内市	羽子田
215	83	斧研	薩摩川内市	斧研
215	84	川原田	薩摩川内市	川原田
215	85	田島	薩摩川内市	田島
215	86	櫛ヶ迫	薩摩川内市	櫛ヶ迫
215	87	寺ノ上	薩摩川内市	寺ノ上
215	88	瀬戸口	薩摩川内市	瀬戸口
215	89	山仁田	薩摩川内市	山仁田
215	90	水上	薩摩川内市	水上
215	91	笹峰	薩摩川内市	笹峰
215	92	獅々子	薩摩川内市	獅々子
215	93	向原	薩摩川内市	向原
215	94	園内	薩摩川内市	園内
215	95	南	薩摩川内市	都 南
215	96	山ノ口	薩摩川内市	都 山ノ口
215	97	勝目迫	薩摩川内市	勝目迫
215	98	山田	薩摩川内市	山田
215	99	置石	薩摩川内市	置石
215	100	小吹	薩摩川内市	小吹
215	101	宮前	薩摩川内市	宮前
215	102	鉢迫	薩摩川内市	鉢迫
215	103	矢立	薩摩川内市	矢立
215	104	宮崎	薩摩川内市	宮崎
215	105	田崎西	薩摩川内市	田崎西
215	106	三堂	薩摩川内市	三堂
215	107	川原田	薩摩川内市	川原田
215	108	上野	薩摩川内市	上野
215	109	和田	薩摩川内市	和田
215	110	羽山	薩摩川内市	羽山
215	111	上手	薩摩川内市	上手
215	112	宇都	薩摩川内市	宇都
215	113	池添	薩摩川内市	池添
215	114	姥ヶ谷	薩摩川内市	姥ヶ谷
215	115	堀ノ崎	薩摩川内市	堀ノ崎
215	116	日暮	薩摩川内市	日暮
215	117	麓	薩摩川内市	麓
215	118	山中	薩摩川内市	山中
215	119	都原	薩摩川内市	都原
215	120	皿山	薩摩川内市	皿山
215	121	長辺	薩摩川内市	長辺
215	122	長野	薩摩川内市	長野
215	123	南	薩摩川内市	南
215	124	下大迫	薩摩川内市	下大迫
215	125	下大迫	薩摩川内市	下大迫
215	126	一条殿	薩摩川内市	一条殿
215	127	一条殿	薩摩川内市	一条殿
215	128	草道西	薩摩川内市	草道西
215	129	長野	薩摩川内市	長野
215	130	浦小路	薩摩川内市	浦小路
215	131	浦小路	薩摩川内市	浦小路
215	132	松苗	薩摩川内市	松苗
215	133	三田	薩摩川内市	三田
215	134	川底中	薩摩川内市	川底中
215	135	西川内	薩摩川内市	西川内
215	136	西川内	薩摩川内市	西川内
215	137	池ノ段	薩摩川内市	池ノ段
215	138	庄込1	薩摩川内市	庄込
215	139	庄込2	薩摩川内市	庄込
215	140	山之口	薩摩川内市	山之口
215	141	永迫	薩摩川内市	永迫
215	142	猿ヶ谷	薩摩川内市	猿ヶ谷
215	143	草道中	薩摩川内市	草道中
215	144	吉野山	薩摩川内市	吉野山
215	145	中麦	薩摩川内市	中麦
215	146	宮崎原	薩摩川内市	宮崎原
215	147	宇都	薩摩川内市	宇都
215	148	久住	薩摩川内市	久住
215	149	中間	薩摩川内市	中間
215	150	川底	薩摩川内市	川底

危険地区番号	地区名	市町村	大字	字
215	151	大迫(1)	薩摩川内市	大迫(1)
215	152	大迫(2)	薩摩川内市	大迫(2)
215	153	安国寺	薩摩川内市	安国寺
215	154	今村	薩摩川内市	今村
215	155	四牧	薩摩川内市	四牧
215	156	佐目野	薩摩川内市	佐目野
215	157	栗屋田	薩摩川内市	戸田 栗屋田
215	158	川底下	薩摩川内市	川底下
215	159	木佐貫ヶ丸	薩摩川内市	木佐貫ヶ丸
215	160	栈木尾	薩摩川内市	栈木尾
215	161	砂岳	薩摩川内市	砂岳
215	162	湯大丸	薩摩川内市	湯大丸
215	163	峠	薩摩川内市	陽成町 峠
215	164	立石	薩摩川内市	中福良町 立石
215	165	折掛	薩摩川内市	宮崎町 折掛
215	166	砂岳	薩摩川内市	湯田町 砂岳
215	167	原田口	薩摩川内市	網津町 原田口
215	168	唐浜	薩摩川内市	港町 唐浜
215	169	湯之元	薩摩川内市	湯田町 湯之元
215	170	峠	薩摩川内市	陽成町 峠
215	171	道場堀	薩摩川内市	宮崎町 道場堀
215	172	湯原	薩摩川内市	水引町 湯原
215	173	石坂	薩摩川内市	西方町 石坂
215	174	浜田平	薩摩川内市	湯田町 浜田平
215	175	島田	薩摩川内市	港町 島田
215	176	江ノ口	薩摩川内市	港町 江ノ口
215	177	芋洗川	薩摩川内市	田海町 芋洗川
215	178	黒艾	薩摩川内市	城上町 黒艾
215	179	内野	薩摩川内市	湯田町 内野
215	180	大原野	薩摩川内市	川永野町 大原野
215	181	裏小路	薩摩川内市	西方町 裏小路
215	182	永野	薩摩川内市	宮里町 永野
215	183	正月山	薩摩川内市	湯田町 正月山
215	184	山田山	薩摩川内市	永利町 山田山
215	185	前畑	薩摩川内市	城上町 前畑
215	186	竹野	薩摩川内市	城上町 竹野
215	187	鳥巢山	薩摩川内市	水引町 鳥巢山
215	188	岩下	薩摩川内市	港町 岩下
215	189	大迫	薩摩川内市	城上町 大迫
215	190	上宇都	薩摩川内市	陽成町 上宇都
215	191	大島	薩摩川内市	高江町 大島
215	192	床並原	薩摩川内市	百次町 床並原
215	193	一条殿	薩摩川内市	陽成町 一条殿
215	194	小川	薩摩川内市	城上町 小川
215	195	野中	薩摩川内市	田海町 野中
215	196	柳丸	薩摩川内市	湯島町 柳丸
215	197	池神	薩摩川内市	水引町 池神
215	198	春日原	薩摩川内市	宮崎町 春日原
215	199	川路	薩摩川内市	城上町宇都 川路
215	200	良迫	薩摩川内市	城上町宇都 良迫
215	201	木場	薩摩川内市	木場茶屋町 木場
215	202	下湯迫	薩摩川内市	水引町 下湯迫
215	203	小川	薩摩川内市	城上町 小川
215	204	諏訪尾	薩摩川内市	湯田町 諏訪尾
215	205	大又	薩摩川内市	中村町 大又
215	206	戸脇	薩摩川内市	湯島町 戸脇
215	207	沖ノ園	薩摩川内市	寄田町 沖ノ園
215	208	大段	薩摩川内市	小倉町 大段
215	209	勝目迫	薩摩川内市	勝目町 勝目迫
215	210	浦小路	薩摩川内市	西方町 浦小路
215	211	小木場	薩摩川内市	中村町 小木場
215	212	北面	薩摩川内市	寄田町 北面
215	1001	木下	薩摩川内市	樋脇町倉野 木下
215	1002	笹嶺	薩摩川内市	樋脇町倉野 笹嶺
215	1003	上永田	薩摩川内市	樋脇町倉野 上永田
215	1004	岩下	薩摩川内市	樋脇町塔之原 岩下
215	1005	杉馬場	薩摩川内市	樋脇町塔之原 杉馬場
215	1006	椿迫	薩摩川内市	樋脇町塔之原 椿迫
215	1007	中島	薩摩川内市	樋脇町塔之原 中島
215	1008	田平	薩摩川内市	樋脇町市比野 田平
215	1009	湯平1	薩摩川内市	樋脇町市比野 湯平
215	1010	湯平2	薩摩川内市	樋脇町市比野 湯平
215	1011	湯平3	薩摩川内市	樋脇町市比野 湯平
215	1012	上山中	薩摩川内市	樋脇町市比野 上山中
215	1013	城下	薩摩川内市	樋脇町市比野 城下

2. 3 (2) 山腹崩壊危険地区一覧表

危険地区番号	地区名	市町村	大字	字
215 1014	西迫	薩摩川内市	樋脇町市比野	西迫
215 1015	中木屋	薩摩川内市	樋脇町市比野	中木屋
215 1016	大平屋	薩摩川内市	樋脇町市比野	大平屋
215 1017	井川谷	薩摩川内市	樋脇町市比野	井川谷
215 1018	城内	薩摩川内市	樋脇町塔之原	城内
215 1019	下野久平	薩摩川内市	樋脇町市比野	下野久平
215 1020	小峯	薩摩川内市	樋脇町市比野	小峯
215 1021	竹山	薩摩川内市	樋脇町市比野	竹山
215 1022	武田	薩摩川内市	樋脇町市比野	武田
215 1023	城之下	薩摩川内市	樋脇町市比野	城之下
215 1024	上牟田	薩摩川内市	樋脇町市比野	上牟田
215 1025	小西俣	薩摩川内市	樋脇町市比野	小西俣
215 1026	楯下1	薩摩川内市	樋脇町市比野	楯下
215 1027	楯下2	薩摩川内市	樋脇町市比野	楯下
215 1028	坂下	薩摩川内市	樋脇町市比野	坂下
215 1029	出口	薩摩川内市	樋脇町市比野	出口
215 1030	野久平	薩摩川内市	樋脇町市比野	野久平
215 1031	柳原	薩摩川内市	樋脇町倉野	柳原
215 1032	ヤンモチ迫	薩摩川内市	樋脇町倉野	ヤンモチ迫
215 1033	田代	薩摩川内市	樋脇町塔之原	田代
215 1034	下山口	薩摩川内市	樋脇町塔之原	下山口
215 1035	上木場	薩摩川内市	樋脇町塔之原	上木場
215 1036	諏訪原	薩摩川内市	樋脇町塔之原	諏訪原
215 1037	道違	薩摩川内市	樋脇町市比野	道違
215 1038	大平原	薩摩川内市	樋脇町市比野	大平原
215 1039	城内	薩摩川内市	樋脇町塔之原	城内
215 1040	荻木場	薩摩川内市	樋脇町市比野	荻木場
215 1041	池頭	薩摩川内市	樋脇町塔之原	池頭
215 1042	西ノ俣	薩摩川内市	樋脇町市比野	西ノ俣
215 1043	新ヶ倉	薩摩川内市	樋脇町市比野	新ヶ倉
215 1044	中須	薩摩川内市	樋脇町市比野	中須
215 1045	永尾	薩摩川内市	樋脇町市比野	永尾
215 1046	道違	薩摩川内市	樋脇町市比野	道違
215 1047	楯迫	薩摩川内市	樋脇町塔之原	楯迫
215 1048	仁当地	薩摩川内市	樋脇町市比野	仁当地
215 1049	柳原	薩摩川内市	樋脇町倉野	柳原
215 1050	草木段	薩摩川内市	樋脇町市比野	草木段
215 1051	下木場	薩摩川内市	樋脇町塔之原	下木場
215 1052	原田	薩摩川内市	樋脇町市比野	原田
215 1053	本庵	薩摩川内市	樋脇町塔之原	本庵
215 1054	沢牟田	薩摩川内市	樋脇町塔之原	沢牟田
215 1055	山口	薩摩川内市	樋脇町市比野	山口
215 1056	笹原	薩摩川内市	樋脇町市比野	笹原
215 1057	上ノ段	薩摩川内市	樋脇町市比野	上ノ段
215 1058	山口	薩摩川内市	樋脇町倉野	山口
215 2001	射場迫	薩摩川内市	入来町副田	射場迫
215 2002	井川迫	薩摩川内市	入来町副田	井川迫
215 2003	木場田	薩摩川内市	入来町副田	木場田
215 2004	楯下	薩摩川内市	入来町副田	楯下
215 2005	大住原	薩摩川内市	入来町副田	大住原
215 2006	地藏原	薩摩川内市	入来町副田	地藏原
215 2007	内小場	薩摩川内市	入来町副田	内小場
215 2008	宇都迫	薩摩川内市	入来町副田	宇都迫
215 2009	向山	薩摩川内市	入来町副田	向山
215 2010	坂出	薩摩川内市	入来町副田	坂出
215 2011	奄之坂	薩摩川内市	入来町浦之名	奄之坂
215 2012	桜之丸	薩摩川内市	入来町副田	桜之丸
215 2013	井川迫	薩摩川内市	入来町浦之名	井川迫
215 2014	地頭	薩摩川内市	入来町浦之名	地頭
215 2015	竹下	薩摩川内市	入来町浦之名	竹下
215 2016	堂園	薩摩川内市	入来町浦之名	堂園
215 2017	定観寺	薩摩川内市	入来町浦之名	定観寺
215 2018	鶴ノ子	薩摩川内市	入来町浦之名	鶴ノ子
215 2019	船越	薩摩川内市	入来町浦之名	船越
215 2020	鹿子田	薩摩川内市	入来町浦之名	鹿子田
215 2021	松坂	薩摩川内市	入来町浦之名	松坂
215 2022	松下田	薩摩川内市	入来町浦之名	松下田
215 2023	平小場	薩摩川内市	入来町浦之名	平小場
215 2024	東川内	薩摩川内市	入来町浦之名	東川内
215 2025	小馬越	薩摩川内市	入来町浦之名	小馬越
215 2026	飛野	薩摩川内市	入来町浦之名	飛野
215 2027	松尾	薩摩川内市	入来町浦之名	松尾
215 2028	栗下	薩摩川内市	入来町浦之名	栗下
215 2029	丸岡	薩摩川内市	入来町浦之名	丸岡
215 2030	長平	薩摩川内市	入来町浦之名	長平

危険地区番号	地区名	市町村	大字	字
215 2031	脇之山	薩摩川内市	入来町浦之名	脇之山
215 2032	長野1	薩摩川内市	入来町浦之名	長野
215 2033	長野2	薩摩川内市	入来町浦之名	長野
215 2034	大馬越	薩摩川内市	入来町浦之名	大馬越
215 2035	下小川路	薩摩川内市	入来町浦之名	下小川路
215 2036	三本松	薩摩川内市	入来町副田	三本松
215 2037	鷺巢谷	薩摩川内市	入来町副田	鷺巢谷
215 2038	新町	薩摩川内市	入来町副田	新町
215 2039	井川迫	薩摩川内市	入来町浦之名	井川迫
215 2040	新堀	薩摩川内市	入来町浦之名	新堀
215 2041	惣和段	薩摩川内市	入来町浦之名	惣和段
215 2042	東川内	薩摩川内市	入来町浦之浦	東川内
215 2043	丸岡	薩摩川内市	入来町浦之名	丸岡
215 2044	牟礼	薩摩川内市	入来町浦之名	牟礼
215 2045	三本松	薩摩川内市	入来町副田	三本松
215 2046	柴垣	薩摩川内市	入来町副田	柴垣
215 2047	市野々	薩摩川内市	入来町浦之名	市野々
215 2048	大内田	薩摩川内市	入来町副田	大内田
215 2049	下手	薩摩川内市	入来町副田	下手
215 2050	段ノ谷	薩摩川内市	入来町浦之名	段ノ谷
215 2051	平木場	薩摩川内市	入来町浦之名	平木場
215 2052	上八山	薩摩川内市	入来町浦之名	上八山
215 2053	松下田	薩摩川内市	入来町浦之名	松下田
215 2054	辻原	薩摩川内市	入来町浦之名	辻原
215 2055	原	薩摩川内市	入来町浦之名	原
215 2056	温水	薩摩川内市	入来町浦之名	温水
215 2057	三田	薩摩川内市	入来町浦之名	三田
215 2058	迫山	薩摩川内市	入来町浦之名	迫山
215 2059	中須	薩摩川内市	入来町浦之名	中須
215 2060	向山	薩摩川内市	入来町副田	向山
215 2061	高江	薩摩川内市	入来町浦之名	高江
215 2062	鹿子田	薩摩川内市	入来町浦之名	鹿子田
215 3001	戸屋甲	薩摩川内市	東郷町藤川	戸屋甲
215 3002	井川	薩摩川内市	東郷町藤川	井川
215 3003	屋口	薩摩川内市	東郷町藤川	屋口
215 3004	竹迫	薩摩川内市	東郷町鳥丸	竹迫
215 3005	津田	薩摩川内市	東郷町藤川	津田
215 3006	花ノ木	薩摩川内市	東郷町藤川	花ノ木
215 3007	大久保	薩摩川内市	東郷町藤川	大久保
215 3008	内野	薩摩川内市	東郷町藤川	内野
215 3009	小鹿	薩摩川内市	東郷町藤川	小鹿
215 3010	原段	薩摩川内市	東郷町藤川	原段
215 3011	岩下	薩摩川内市	東郷町斧淵	岩下
215 3012	上手	薩摩川内市	東郷町上手	上手
215 3013	頭無	薩摩川内市	東郷町斧淵	頭無
215 3014	滑石	薩摩川内市	東郷町斧淵	滑石
215 3015	頭無	薩摩川内市	東郷町斧淵	頭無
215 3016	上手	薩摩川内市	東郷町上手	上手
215 3017	穴野五色	薩摩川内市	東郷町	穴野五色
215 3018	宇都1	薩摩川内市	東郷町宇都	宇都
215 3019	宇都2	薩摩川内市	東郷町宇都	宇都
215 3020	宇都3	薩摩川内市	東郷町宇都	宇都
215 3021	荒川内	薩摩川内市	東郷町斧淵	荒川内
215 3022	猿喰	薩摩川内市	東郷町斧淵	猿喰
215 3023	狸口宇都	薩摩川内市	東郷町宇都	狸口宇都
215 3024	開山	薩摩川内市	東郷町斧淵	開山
215 3025	平上水流	薩摩川内市	東郷町斧淵	平上水流
215 3026	岩下	薩摩川内市	東郷町斧淵	岩下
215 3027	京塚	薩摩川内市	東郷町斧淵	京塚
215 3028	七迫	薩摩川内市	東郷町斧淵	七迫
215 3029	小空蔵	薩摩川内市	東郷町南瀬	小空蔵
215 3030	丸岡	薩摩川内市	東郷町鳥丸	丸岡
215 3031	小鹿倉	薩摩川内市	東郷町鳥丸	小鹿倉
215 3032	栗瀬戸	薩摩川内市	東郷町鳥丸	栗瀬戸
215 3033	南瀬	薩摩川内市	東郷町鳥丸	南瀬
215 3034	山田	薩摩川内市	東郷町鳥丸	山田
215 3035	岸ヶ段	薩摩川内市	東郷町南瀬	岸ヶ段
215 3036	柵ノ尾	薩摩川内市	東郷町山田	柵ノ尾
215 3037	鍛ヶ段	薩摩川内市	東郷町山田	鍛ヶ段
215 3038	浦田	薩摩川内市	東郷町斧淵	浦田
215 3039	山之口	薩摩川内市	東郷町南瀬	山之口
215 4001	海ヶ山	薩摩川内市	祇答院町黒木	海ヶ山
215 4002	小仁田	薩摩川内市	祇答院町黒木	小仁田
215 4003	海ヶ山	薩摩川内市	祇答院町黒木	海ヶ山
215 4004	瀬戸ノ口	薩摩川内市	祇答院町黒木	瀬戸ノ口

2. 3 (2) 山腹崩壊危険地区一覧表

危険地区番号	地区名	市町村	大字	字
215 4005	宇都	薩摩川内市	祁答院町宇都	宇都
215 4006	宮脇1	薩摩川内市	祁答院町黒木	宮脇
215 4007	宮脇2	薩摩川内市	祁答院町黒木	宮脇
215 4008	宮脇3	薩摩川内市	祁答院町黒木	宮脇
215 4009	諏訪ノ木	薩摩川内市	祁答院町黒木	諏訪ノ木
215 4010	宮脇4	薩摩川内市	祁答院町黒木	宮脇
215 4011	会田	薩摩川内市	祁答院町黒木	会田
215 4012	片草	薩摩川内市	祁答院町黒木	片草
215 4013	字ヶ石1	薩摩川内市	祁答院町下手	字ヶ石
215 4014	字ヶ石2	薩摩川内市	祁答院町下手	字ヶ石
215 4015	字ヶ石3	薩摩川内市	祁答院町下手	字ヶ石
215 4016	中島	薩摩川内市	祁答院町下手	中島
215 4017	陣内	薩摩川内市	祁答院町下手	陣内
215 4018	石原	薩摩川内市	祁答院町下手	石原
215 4019	横辺	薩摩川内市	祁答院町上手	横辺
215 4020	上門	薩摩川内市	祁答院町上手	上門
215 4021	俣狩	薩摩川内市	祁答院町下手	俣狩
215 4022	秋山	薩摩川内市	祁答院町上手	秋山
215 4023	の場迫	薩摩川内市	祁答院町下手	の場迫
215 4024	豆ヶ野	薩摩川内市	祁答院町下手	豆ヶ野
215 4025	原口	薩摩川内市	祁答院町下手	原口
215 4026	市之瀬	薩摩川内市	祁答院町下手	市之瀬
215 4027	大久保1	薩摩川内市	祁答院町下手	大久保
215 4028	大久保2	薩摩川内市	祁答院町下手	大久保
215 4029	野口	薩摩川内市	祁答院町下手	野口
215 4030	竜聞	薩摩川内市	祁答院町上手	竜聞
215 4031	菊池田1	薩摩川内市	祁答院町下手	菊池田
215 4032	菊池田2	薩摩川内市	祁答院町下手	菊池田
215 4033	池田	薩摩川内市	祁答院町下手	池田
215 4034	内小場	薩摩川内市	祁答院町上手	内小場
215 4035	枯木野1	薩摩川内市	祁答院町下手	枯木野
215 4036	枯木野2	薩摩川内市	祁答院町下手	枯木野
215 4037	前之平	薩摩川内市	祁答院町藪牟田	前之平
215 4038	城平1	薩摩川内市	祁答院町藪牟田	城平
215 4039	城平2	薩摩川内市	祁答院町藪牟田	城平
215 4040	中原	薩摩川内市	祁答院町藪牟田	中原
215 4041	古郷1	薩摩川内市	祁答院町藪牟田	古郷
215 4042	中原	薩摩川内市	祁答院町藪牟田	中原
215 4043	古郷2	薩摩川内市	祁答院町藪牟田	古郷
215 4044	淡田	薩摩川内市	祁答院町藪牟田	淡田
215 4045	大坪	薩摩川内市	祁答院町藪牟田	大坪
215 4046	井手口	薩摩川内市	祁答院町上手	井手口
215 4047	田宇都山	薩摩川内市	祁答院町宇都	田宇都山
215 4048	鶴前	薩摩川内市	祁答院町藪牟田	鶴前
215 4049	千貫	薩摩川内市	祁答院町藪牟田	千貫
215 4050	中島	薩摩川内市	祁答院町下手	中島
215 4051	ウケ口	薩摩川内市	祁答院町下手	ウケ口
215 4052	川東	薩摩川内市	祁答院町下手	川東
215 4053	中原	薩摩川内市	祁答院町藪牟田	中原
215 4054	前迫	薩摩川内市	祁答院町下手	前迫
215 4055	田宇都山	薩摩川内市	祁答院町宇都	田宇都山
215 4056	弓場廻	薩摩川内市	祁答院町藪牟田	弓場廻
215 4057	梁田	薩摩川内市	祁答院町藪牟田	梁田
215 4058	千貫	薩摩川内市	祁答院町藪牟田	千貫
215 4059	南	薩摩川内市	祁答院町黒木	南
215 4060	大迫	薩摩川内市	祁答院町黒木	大迫
215 4061	荒毛	薩摩川内市	祁答院町下手	荒毛
215 4062	山仁田	薩摩川内市	祁答院町上手	山仁田
215 4063	長廻	薩摩川内市	祁答院町藪牟田	長廻
215 4064	乱橋	薩摩川内市	祁答院町藪牟田	乱橋
215 4065	青良	薩摩川内市	祁答院町下手	青良
215 4066	松ヶ迫	薩摩川内市	祁答院町黒木	松ヶ迫
215 4067	会田	薩摩川内市	祁答院町下手	会田
215 4068	田向	薩摩川内市	祁答院町上手	田向
215 4069	油田	薩摩川内市	祁答院町上手	油田
215 4070	小久留主	薩摩川内市	祁答院町下手	小久留主
215 4071	耳宇都	薩摩川内市	祁答院町下手	耳宇都
215 4072	弓場ヶ迫	薩摩川内市	祁答院町上手	弓場ヶ迫
215 4073	堂園	薩摩川内市	祁答院町上手	堂園
215 4074	木ノ迫	薩摩川内市	祁答院町黒木	木ノ迫
215 4075	木屋ノ元	薩摩川内市	祁答院町黒木	木屋ノ元
215 4076	鳥越	薩摩川内市	祁答院町黒木	鳥越
215 4077	加治屋ヶ丸	薩摩川内市	祁答院町黒木	加治屋ヶ丸
215 4078	山下	薩摩川内市	祁答院町下手	山下
215 4079	井料	薩摩川内市	祁答院町下手	井料

危険地区番号	地区名	市町村	大字	字
215 4080	湯ノ廻	薩摩川内市	祁答院町藪牟田	湯ノ廻
215 4081	久ノ木迫	薩摩川内市	祁答院町下手	久ノ木迫
215 4082	宇坂	薩摩川内市	祁答院町上手	宇坂
215 4083	宇坂	薩摩川内市	祁答院町上手	宇坂
215 4084	山下	薩摩川内市	祁答院町黒木	山下
215 4085	ヌル木野	薩摩川内市	祁答院町上手	ヌル木野
215 4086	仁八	薩摩川内市	祁答院町黒木	仁八
215 4087	荒毛	薩摩川内市	祁答院町下手	荒毛
215 4088	浦牟田	薩摩川内市	祁答院町下手	浦牟田
215 4089	古大正寺	薩摩川内市	祁答院町下手	古大正寺
215 4090	田上	薩摩川内市	祁答院町下手	田上
215 4091	小原	薩摩川内市	祁答院町上手	小原
215 4092	石坂	薩摩川内市	祁答院町藪牟田	石坂
215 4093	辻	薩摩川内市	祁答院町藪牟田	辻
215 4094	下手	薩摩川内市	祁答院町下手	下手
215 4095	後ヶ迫	薩摩川内市	祁答院町上手	後ヶ迫
215 4096	浦牟田	薩摩川内市	祁答院町下手	浦牟田
215 4097	千貫	薩摩川内市	祁答院町藪牟田	千貫
215 4098	戸高野	薩摩川内市	祁答院町下手	戸高野
215 5001	下竹崎1	薩摩川内市	里町里	下竹崎
215 5002	下竹崎2	薩摩川内市	里町里	下竹崎
215 5003	城山	薩摩川内市	里町里	城山
215 5004	桜ヶ迫	薩摩川内市	里町里	桜ヶ迫
215 5005	北見平	薩摩川内市	里町里	北見平
215 5006	堀畑	薩摩川内市	里町里	堀畑
215 5007	小畑	薩摩川内市	里町里	小畑
215 5008	赤崎	薩摩川内市	里町里	赤崎
215 5009	城山	薩摩川内市	里町里	城山
215 5010	九人組	薩摩川内市	里町里	九人組
215 6001	山之神1	薩摩川内市	上甕町桑之浦	山之神
215 6002	山之神2	薩摩川内市	上甕町桑之浦	山之神
215 6003	山崎	薩摩川内市	上甕町小島	山崎
215 6004	瀬上	薩摩川内市	上甕町小島	瀬上
215 6005	中野1	薩摩川内市	上甕町中野	中野
215 6006	中野2	薩摩川内市	上甕町中野	中野
215 6007	橋ノ元	薩摩川内市	上甕町中甕	橋ノ元
215 6008	宮田1	薩摩川内市	上甕町中甕	宮田
215 6009	宮田2	薩摩川内市	上甕町中甕	宮田
215 6010	泊1	薩摩川内市	上甕町江石	泊
215 6011	泊2	薩摩川内市	上甕町江石	泊
215 6012	木ノ口	薩摩川内市	上甕町平良	木ノ口
215 6013	戸田	薩摩川内市	上甕町瀬上	戸田
215 6014	堅町	薩摩川内市	上甕町小島	堅町
215 6015	戸田	薩摩川内市	上甕町瀬上	戸田
215 6016	中川原	薩摩川内市	上甕町中甕	中川原
215 7001	芦浜	薩摩川内市	下甕町長浜	芦浜
215 7002	浜口	薩摩川内市	下甕町長浜	浜口
215 7003	苗代	薩摩川内市	下甕町片之浦	苗代
215 7004	浦前迫	薩摩川内市	下甕町瀬々野	浦前迫
215 7005	田畑	薩摩川内市	下甕町青瀬	田畑
215 7006	千田	薩摩川内市	下甕町片之浦	千田
215 7007	田原	薩摩川内市	下甕町青瀬	田原
215 7008	南1	薩摩川内市	下甕町青瀬	南
215 7009	南2	薩摩川内市	下甕町青瀬	南
215 7010	白浜	薩摩川内市	下甕町片野浦	白浜
215 7011	瀬尾1	薩摩川内市	下甕町青瀬	瀬尾
215 7012	瀬尾2	薩摩川内市	下甕町青瀬	瀬尾
215 7013	城之峯	薩摩川内市	下甕町手打	城之峯
215 7014	大城	薩摩川内市	下甕町手打	大城
215 7015	平ノ頭	薩摩川内市	下甕町手打	平ノ頭
215 7016	巡田	薩摩川内市	下甕町手打	巡田
215 7017	山野上	薩摩川内市	下甕町手打	山野上
215 7018	田之尻	薩摩川内市	下甕町手打	田之尻
215 7019	宮川	薩摩川内市	下甕町手打	宮川
215 7020	巡田	薩摩川内市	下甕町手打	巡田
215 7021	諏訪	薩摩川内市	下甕町手打	諏訪
215 7022	飯屋	薩摩川内市	下甕町手打	飯屋
215 7023	田之尻	薩摩川内市	下甕町手打	田之尻
215 7024	城之田1	薩摩川内市	下甕町長浜	城之田
215 7025	城之田2	薩摩川内市	下甕町長浜	城之田
215 7026	城1	薩摩川内市	下甕町長浜	城
215 7027	城2	薩摩川内市	下甕町長浜	城
215 7028	芦浜	薩摩川内市	下甕町長浜	芦浜
215 7029	山下	薩摩川内市	下甕町手打	山下
215 7030	松山	薩摩川内市	下甕町片野浦	松山

2. 3 (2) 山腹崩壊危険地区一覧表

危険地区番号	地区名	市町村	大字	字	
215	7031	園田	薩摩川内市	下甌町片野浦	園田
215	7032	前迫	薩摩川内市	下甌町瀬々野	前迫
215	7033	子岳	薩摩川内市	下甌町片野浦	子岳
215	8001	ヤシザコツギ	薩摩川内市	鹿島町藺牟田	ヤシザコツギ
215	8002	中山	薩摩川内市	鹿島町藺牟田	中山
215	8003	小牟田道	薩摩川内市	鹿島町藺牟田	小牟田道
215	8004	中山	薩摩川内市	鹿島町藺牟田	中山
215	8005	柳川	薩摩川内市	鹿島町藺牟田	柳川
215	8006	丸山	薩摩川内市	鹿島町藺牟田	丸山
215	8007	長瀬	薩摩川内市	鹿島町藺牟田	長瀬
215	8008	藺落	薩摩川内市	鹿島町藺牟田	藺落
			計	536地区	

危険地区番号	地区名	市町村	大字	字	
392	1	新田	さつま町	終野	新田
392	2	日添	さつま町	終野	日添
392	3	登尾	さつま町	平川	登尾
392	4	湯川内	さつま町	終野	湯川内
392	5	兎氏	さつま町	終野	兎氏
392	6	屋敷前	さつま町	終野	屋敷前
392	7	中間	さつま町	終野	中間
392	8	後谷	さつま町	終野	後谷
392	9	陳ノ原	さつま町	平川	陳ノ原
392	10	上岩元	さつま町	平川	上岩元
392	11	宮園	さつま町	平川	宮園
392	12	上ノ原	さつま町	平川	上ノ原
392	13	屋敷添	さつま町	平川	屋敷添
392	14	市野野	さつま町	泊野	市野野
392	15	竹八重	さつま町	泊野	竹八重
392	16	中園	さつま町	平川	中園
392	17	倉掛	さつま町	平川	倉掛
392	18	井戸ノ迫	さつま町	平川	井戸ノ迫
392	19	小丸	さつま町	白尾川	小丸
392	20	山下	さつま町	虎居	山下
392	21	宇都	さつま町	広瀬	宇都
392	22	篠田頭	さつま町	広瀬	篠田頭
392	23	半治郎ヶ迫	さつま町	白男川	半治郎ヶ迫
392	24	松ヶ迫	さつま町	平川	松ヶ迫
392	25	阿宇賀前	さつま町	広瀬	阿宇賀前
392	26	西道正	さつま町	広瀬	西道正
392	27	東道正	さつま町	広瀬	東道正
392	28	水溜	さつま町	広瀬	水溜
392	29	穴城	さつま町	白男川	穴城
392	30	松ヶ迫	さつま町	白男川	松ヶ迫
392	31	内小川田	さつま町	広瀬	内小川田
392	32	前屋敷	さつま町	虎居	前屋敷
392	33	愛宕	さつま町	虎居	愛宕
392	34	瀬戸山	さつま町	宮之城屋地	瀬戸山
392	35	北山仁田	さつま町	広瀬	北山仁田
392	36	伯者本	さつま町	二渡	伯者本
392	37	古城1	さつま町	舟木	古城
392	38	恋之巢	さつま町	舟木	恋之巢
392	39	古城2	さつま町	舟木	古城
392	40	白石	さつま町	舟木	白石
392	41	宮ヶ原	さつま町	二渡	宮ヶ原
392	42	稲荷迫	さつま町	山崎	稲荷迫
392	43	貝俣	さつま町	二渡	貝俣
392	44	松山	さつま町	山崎	松山
392	45	大久保	さつま町	山崎	大久保
392	46	小松	さつま町	山崎	小松
392	47	竹山甲1	さつま町	二渡	竹山甲
392	48	竹山甲2	さつま町	二渡	竹山甲
392	49	上村	さつま町	山崎	上村
392	50	粕毛田	さつま町	久富木	粕毛田
392	51	古崩	さつま町	山崎	古崩
392	52	市野	さつま町	泊野	市野
392	53	小川田	さつま町	広瀬	小川田
392	54	宮田	さつま町	泊野	宮田
392	55	稲津	さつま町	平川	稲津
392	56	宮坂	さつま町	平川	宮坂
392	57	寺ノ下	さつま町	白男川	寺ノ下
392	58	上崎山	さつま町	虎居	上崎山
392	59	内田	さつま町	平川	内田
392	60	大谷	さつま町	広瀬	大谷
392	61	池之野	さつま町	広瀬	池之野
392	62	旧寺山	さつま町	広瀬	旧寺山
392	63	豆漬	さつま町	広瀬	豆漬
392	64	半次郎迫	さつま町	白男川	半次郎迫
392	65	松ヶ迫	さつま町	白男川	松ヶ迫
392	66	鬼ヶ平	さつま町	虎居	鬼ヶ平
392	67	諏訪原	さつま町	宮之城屋地	諏訪原
392	68	後岡	さつま町	宮之城屋地	後岡
392	69	小川田	さつま町	広瀬	小川田
392	70	大久保	さつま町	広瀬	大久保
392	71	宮ヶ原	さつま町	山崎	宮ヶ原
392	72	舟越	さつま町	舟木	舟越
392	73	五反田	さつま町	舟木	五反田
392	74	溝添	さつま町	舟木	溝添
392	75	道無	さつま町	舟木	道無

2. 3 (2) 山腹崩壊危険地区一覧表

危険地区番号	地区名	市町村	大字	字
392	76 荒瀬	さつま町	山崎	荒瀬
392	77 下小原	さつま町	山崎	下小原
392	78 中原	さつま町	広瀬	中原
392	79 甫立	さつま町	平川	甫立
392	80 下長蓮葉	さつま町	平川	下長蓮葉
392	81 母ヶ野	さつま町	平川	母ヶ野
392	82 室屋	さつま町	久富木	室屋
392	83 通山	さつま町	広瀬	通山
392	84 柳川内	さつま町	杵野	柳川内
392	85 池田	さつま町	白男川	池田
392	86 湯ノ山	さつま町	泊野	湯ノ山
392	87 田ノ頭	さつま町	久富木	田ノ頭
392	88 大岩ヶ段	さつま町	田原	大岩ヶ段
392	89 坂下1	さつま町	田原	坂下
392	90 坂下2	さつま町	田原	坂下
392	91 旧寺山	さつま町	広瀬	旧寺山
392	92 徳屋	さつま町	白男川	徳屋
392	93 平城	さつま町	久富木	平城
392	94 大杉	さつま町	久富木	大杉
392	95 山神	さつま町	久富木	山神
392	96 平田	さつま町	宮之城屋地	平田
392	97 篠田	さつま町	広瀬	篠田
392	98 鶴ヶ城	さつま町	広瀬	鶴ヶ城
392	99 山口田	さつま町	山崎	山口田
392	100 上村	さつま町	久富木	上村
392	101 宇都	さつま町	宮之城屋地	宇都
392	102 海老川	さつま町	虎居	海老川
392	103 内梨	さつま町	虎居	内梨
392	104 平山	さつま町	船木	平山
392	105 前岡	さつま町	宮之城屋地	前岡
392	106 米ノ山	さつま町	船木	米ノ山
392	107 天瀬	さつま町	平川	天瀬
392	108 芋洗	さつま町	広瀬	芋洗
392	109 掘田	さつま町	船木	掘田
392	110 管傘田	さつま町	平川	管傘田
392	111 小坂	さつま町	虎居	小坂
392	112 中城	さつま町	時吉	中城
392	113 白坂	さつま町	久富木	白坂
392	114 薦傘田	さつま町	広瀬	薦傘田
392	115 柿ノ木	さつま町	平川	柿ノ木
392	116 踊越	さつま町	平川	踊越
392	117 湯崎	さつま町	平川	湯崎
392	118 本田	さつま町	泊野	本田
392	119 堂ヶ迫	さつま町	広瀬	堂ヶ迫
392	120 勘場	さつま町	杵野	勘場
392	121 巖北	さつま町	平川	巖北
392	122 岩本	さつま町	平川	岩本
392	123 江湖迫	さつま町	白男川	江湖迫
392	124 大屋久原	さつま町	泊野	大屋久原
392	125 大泉庵	さつま町	平川	大泉庵
392	126 諏訪宇都	さつま町	虎居	諏訪宇都
392	127 現王原	さつま町	泊野	現王原
392	128 木馬	さつま町	杵野	木馬
392	129 大明神免	さつま町	宮之城屋地	大明神免
392	130 芝ノ段	さつま町	平川	芝ノ段
392	131 堤ヶ段	さつま町	山崎	堤ヶ段
392	132 上栖八重	さつま町	泊野	上栖八重
392	133 宮ノ段	さつま町	泊野	宮ノ段
392	134 建葉山	さつま町	平川	建葉山
392	135 大平	さつま町	泊野	大平
392	136 上黒岩	さつま町	広瀬	上黒岩
392	137 崩下	さつま町	泊野	崩下
392	138 長尾	さつま町	泊野	長尾
392	139 山川	さつま町	広瀬	山川
392	140 木屋瀬戸	さつま町	平川	木屋瀬戸
392	141 小谷	さつま町	白男草	小谷
392	142 木京ヶ段	さつま町	船木	木京ヶ段
392	143 通山	さつま町	広瀬	通山
392	144 持田	さつま町	広瀬	持田
392	145 大迫	さつま町	杵野	大迫
392	146 平八重	さつま町	白男川	平八重
392	147 建場山	さつま町	平川	建場山
392	148 大迫	さつま町	久富木	大迫
392	149 下永蓮葉	さつま町	平川	下永蓮葉
392	150 原ノ口	さつま町	虎居	原ノ口

危険地区番号	地区名	市町村	大字	字
392	151 石佛	さつま町	白男川	石佛
392	152 大洞	さつま町	平川	大洞
392	153 溝添	さつま町	船木	溝添
392	154 嵐山	さつま町	二渡	嵐山
392	155 鷲山	さつま町	二渡	鷲山
392	156 小丸	さつま町	白男川	小丸
392	157 茶園添	さつま町	久富木	茶園添
392	158 豆漬	さつま町	広瀬	豆漬
392	159 木場	さつま町	杵野	木場
392	160 穴城	さつま町	白男川	穴城
392	1001 前平1	さつま町	神子	前平
392	1002 前平2	さつま町	神子	前平
392	1003 笹之段	さつま町	神子	笹之段
392	1004 上大迫	さつま町	神子	上大迫
392	1005 上後迫1	さつま町	神子	上後迫
392	1006 上後迫2	さつま町	神子	上後迫
392	1007 大丸	さつま町	紫尾	大丸
392	1008 下大迫	さつま町	神子	下大迫
392	1009 外園	さつま町	紫尾	外園
392	1010 水洗	さつま町	神子	水洗
392	1011 仁田原	さつま町	紫尾	仁田原
392	1012 フノ木	さつま町	鶴田	フノ木
392	1013 上野原	さつま町	神子	上野原
392	1014 高嶺	さつま町	神子	高嶺
392	1015 小丸	さつま町	鶴田	小丸
392	1016 瀬戸	さつま町	鶴田	瀬戸
392	1017 米山	さつま町	鶴田	米山
392	1018 井手原	さつま町	紫尾	井手原
392	1019 城内	さつま町	鶴田	城内
392	1020 嘘ノ内	さつま町	鶴田	嘘ノ内
392	1021 鷹ノ巢	さつま町	鶴田	鷹ノ巢
392	1022 小杉田	さつま町	紫尾	小杉田
392	1023 上商田	さつま町	鶴田	上商田
392	1024 綾織	さつま町	紫尾	綾織
392	1025 萩の平	さつま町	鶴田	萩の平
392	1026 広南	さつま町	鶴田	広南
392	1027 迫川内	さつま町	鶴田	迫川内
392	1028 片ノ山	さつま町	柏原	片ノ山
392	1029 古屋敷	さつま町	紫尾	古屋敷
392	1030 大丸	さつま町	紫尾	大丸
392	1031 ヘゴ山	さつま町	鶴田	ヘゴ山
392	1032 栗野山下	さつま町	神子	栗野山下
392	1033 下大迫	さつま町	神子	下大迫
392	1034 下り山	さつま町	紫尾	下り山
392	1035 山内	さつま町	柏原	山内
392	1036 森石	さつま町	神子	森石
392	1037 高嶺	さつま町	神子	高嶺
392	1038 御手洗	さつま町	鶴田	御手洗
392	1039 櫃ヶ迫	さつま町	神子	櫃ヶ迫
392	1040 下原	さつま町	神子	下原
392	1041 下ハシケ1	さつま町	鶴田	下ハシケ
392	1042 樋脇	さつま町	鶴田	樋脇
392	1043 下ハシケ2	さつま町	鶴田	下ハシケ
392	1044 樋脇	さつま町	鶴田	樋脇
392	1045 大野	さつま町	神子	大野
392	1046 小丸	さつま町	鶴田	小丸
392	1047 木場瀬	さつま町	鶴田	木場瀬
392	1048 坂之下	さつま町	鶴田	坂之下
392	1049 山角	さつま町	鶴田	山角
392	1050 井手之上	さつま町	井手之上	
392	1051 尾高	さつま町	神子	尾高
392	1052 フケン段	さつま町	神子	フケン段
392	1053 コチガ迫	さつま町	鶴田	コチガ迫
392	1054 玉子野後	さつま町	紫尾	玉子野後
392	1055 深田	さつま町	神子	深田
392	1056 島廻	さつま町	神子	島廻
392	1057 木場ヶ迫	さつま町	神子	木場ヶ迫
392	1058 松尾	さつま町	神子	松尾
392	1059 諏訪坊	さつま町	鶴田	諏訪坊
392	1060 水洗	さつま町	虎居	水洗
392	1061 ヨケガ迫	さつま町	鶴田	ヨケガ迫
392	1062 竹下	さつま町	鶴田	竹下
392	1063 久保田	さつま町	鶴田	久保田
392	1064 池ノ元	さつま町	鶴田	池ノ元
392	1065 岩嶺	さつま町	神子	岩嶺

2. 3 (2) 山腹崩壊危険地区一覧表

危険地区番号	地区名	市町村	大字	字
392 1066	黒仁田山	さつま町	神子	黒仁田山
392 1067	松ヶ迫	さつま町	神子	松ヶ迫
392 1068	カキシ王子	さつま町	紫尾	カキシ王子
392 1069	尾高前	さつま町	神子	尾高前
392 1070	松ヶ迫	さつま町	神子	松ヶ迫
392 1071	轟木	さつま町	鶴田	轟木
392 1072	長迫	さつま町	鶴田	長迫
392 1073	堂ヶ迫	さつま町	神子	堂ヶ迫
392 1074	字川	さつま町	神子	字川
392 1075	見返り	さつま町	神子	見返り
392 1076	崩平	さつま町	紫尾	崩平
392 1077	浦田	さつま町	紫尾	浦田
392 1078	野畑	さつま町	紫尾	野畑
392 1079	仁田原(Ⅱ)	さつま町	紫尾	仁田原(Ⅱ)
392 1080	仁王原	さつま町	柏原	仁王原
392 1081	笹之段	さつま町	神子	笹之段
392 2001	谷ノ口	さつま町	求名	谷ノ口
392 2002	大迫	さつま町	求名	大迫
392 2003	現王	さつま町	求名	現王
392 2004	石塚	さつま町	求名	石塚
392 2005	宮ノ元	さつま町	求名	宮ノ元
392 2006	平1	さつま町	求名	平
392 2007	平2	さつま町	求名	平
392 2008	藤川	さつま町	求名	藤川
392 2009	下り野	さつま町	求名	下り野
392 2010	梶原	さつま町	求名	梶原
392 2011	峯元	さつま町	求名	峯元
392 2012	戸ノ口	さつま町	求名	戸ノ口
392 2013	宮脇1	さつま町	求名	宮脇
392 2014	宮脇2	さつま町	求名	宮脇
392 2015	内木場田	さつま町	求名	内木場田
392 2016	モマ次郎	さつま町	求名	モマ次郎
392 2017	片鹿倉	さつま町	求名	片鹿倉
392 2018	倉山	さつま町	求名	倉山
392 2019	堂ヶ迫	さつま町	求名	堂ヶ迫
392 2020	池田	さつま町	求名	池田
392 2021	糞毛田	さつま町	求名	糞毛田
392 2022	高尾	さつま町	求名	高尾
392 2023	小森	さつま町	求名	小森
392 2024	カヤノ1	さつま町	永野	カヤノ
392 2025	カヤノ2	さつま町	永野	カヤノ
392 2026	瀬戸内	さつま町	中津川	瀬戸内
392 2027	黒島	さつま町	求名	黒島
392 2028	化島ヶ山	さつま町	求名	化島ヶ山
392 2029	中尾	さつま町	求名	中尾
392 2030	迫田	さつま町	求名	迫田
392 2031	城	さつま町	求名	城
392 2032	宇都	さつま町	求名	宇都
392 2033	畑井田	さつま町	求名	畑井田
392 2034	前田	さつま町	求名	前田
392 2035	小永田	さつま町	求名	小永田
392 2036	広橋	さつま町	求名	広橋
392 2037	下原	さつま町	永野	下原
392 2038	三番滝	さつま町	永野	三番滝
392 2039	池山尻	さつま町	永野	池山尻
392 2040	下丁場	さつま町	永野	下丁場
392 2041	山中	さつま町	永野	山中
392 2042	出来山北	さつま町	永野	出来山北
392 2043	宇堂山	さつま町	中津川	宇堂山
392 2044	大丸	さつま町	中津川	大丸
392 2045	新開	さつま町	中津川	新開
392 2046	冷水	さつま町	中津川	冷水
392 2047	羽有	さつま町	求名	羽有
392 2048	武下	さつま町	中津川	武下
392 2049	園田	さつま町	永野	園田
392 2050	山添	さつま町	中津川	山添
392 2051	ツジ	さつま町	求名	ツジ
392 2052	永峯	さつま町	求名	永峯
392 2053	仏ヶ迫	さつま町	求名	仏ヶ迫
392 2054	園田	さつま町	求名	園田
392 2055	堂山	さつま町	中津川	堂山
392 2056	白江	さつま町	永野	白江
392 2057	野島	さつま町	永野	野島
392 2058	ホーゲ	さつま町	求名	ホーゲ
392 2059	山下	さつま町	求名	山下

危険地区番号	地区名	市町村	大字	字
392 2060	井穴	さつま町	求名	井穴
392 2061	前平	さつま町	求名	前平
392 2062	頭無し	さつま町	求名	頭無し
392 2063	西ヶ丸	さつま町	求名	西ヶ丸
392 2064	板川	さつま町	中津川	板川
392 2065	池田	さつま町	永野	池田
392 2066	長葉	さつま町	永野	長葉
392 2067	東俣	さつま町	求名	東俣
392 2068	弓場迫	さつま町	永野	弓場迫
392 2069	山添	さつま町	中津川	山添
392 2070	日当	さつま町	永野	日当
392 2071	諏訪の後平	さつま町	永野	諏訪の後平
392 2072	本山口	さつま町	永野	本山口
392 2073	山ノ神	さつま町	永野	山ノ神
392 2074	松元	さつま町	求名	松元
392 2075	日当	さつま町	永野	日当
392 2076	乱橋	さつま町	求名	乱橋
392 2077	求名	さつま町	求名	
392 2078	柿木	さつま町	求名	柿木
392 2079	矢建ヶ原	さつま町	求名	矢建ヶ原
392 2080	西山	さつま町	求名	西山
392 2081	下大師野	さつま町	求名	下大師野
392 2082	宮園	さつま町	中津川	宮園
392 2083	芹ヶ迫	さつま町	求名	芹ヶ迫
392 2084	中島	さつま町	求名	中島
392 2085	梅木ヶ迫	さつま町	求名	梅木ヶ迫
392 2086	永田	さつま町	求名	永田
392 2087	焼杉	さつま町	求名	焼杉
392 2088	宮後	さつま町	求名	宮後
392 2089	西山	さつま町	求名	西山
392 2090	小連山	さつま町	求名	小連山
392 2091	宮下り	さつま町	中津川	宮下り
392 2092	ノ下	さつま町	永野	ノ下
392 2093	諏訪の後平	さつま町	永野	諏訪の後平
392 2094	本山口	さつま町	永野	本山口
392 2095	茅野	さつま町	薩摩	茅野
392 2096	園田	さつま町	中津川	園田
392 2097	下り山	さつま町	中津川	下り山
392 2098	山中	さつま町	求名	山中
392 2099	坂ノ下	さつま町	求名	坂ノ下
392 2100	段坂下	さつま町	永野	段坂下
392 2101	山之口	さつま町	求名	山之口
392 2102	竹下	さつま町	求名	竹下
392 2103	横手	さつま町	求名	横手
392 2104	蕨川内	さつま町	求名	蕨川内
392 2105	樋掛	さつま町	求名	樋掛
392 2106	前平	さつま町	求名	前平
392 2107	池田	さつま町	求名	池田
392 2108	木場田	さつま町	求名	木場田
392 2109	圃田	さつま町	求名	圃田
392 2110	永山	さつま町	中津川	永山
392 2111	蕨野	さつま町	求名	蕨野
392 2112	山下	さつま町	求名	山下
392 2113	中正野山	さつま町	永野	中正野山
392 2114	中ノ段	さつま町	永野	中ノ段
392 2115	中山ノ口	さつま町	求名	中山ノ口
392 2116	長葉	さつま町	永野	長葉
392 2117	丹荷屋敷	さつま町	永野	丹荷屋敷
		計	358地区	

2. 3 (2) 山腹崩壊危険地区一覧表

危険地区番号	地区名	市町村	大字	字
206	1 喚崎	阿久根市	脇本	喚崎
206	2 坂ノ平	阿久根市	脇本	坂ノ平
206	3 フケ	阿久根市	脇本	フケ
206	4 下皿山	阿久根市	脇本	下皿山
206	5 赤剥	阿久根市	鶴川内	赤剥
206	6 辺麦	阿久根市	鶴川内	辺麦
206	7 宇都口	阿久根市	鶴川内	宇都口
206	8 栗林	阿久根市	鶴川内	栗林
206	9 後山	阿久根市	波留	後山
206	10 野首	阿久根市	鶴川内	野首
206	11 大曲	阿久根市	波留	大曲
206	12 ハゲ下	阿久根市	波留	ハゲ下
206	13 大山	阿久根市	波留	大山
206	14 新城	阿久根市	山下	新城
206	15 川崎	阿久根市	山下	川崎
206	16 狩集	阿久根市	山下	狩集
206	17 ゼミ	阿久根市	波留	ゼミ
206	18 出塩迫	阿久根市	波留	出塩迫
206	19 永井野	阿久根市	山下	永井野
206	20 坂元	阿久根市	山下	坂元
206	21 曲目	阿久根市	山下	曲目
206	22 麓	阿久根市	山下	麓
206	23 中之越	阿久根市	大川	中之越
206	24 小場	阿久根市	山下	小場
206	25 中之越	阿久根市	大川	中之越
206	26 西之原	阿久根市	鶴川内	西之原
206	27 下田代	阿久根市	鶴川内	下田代
206	28 上田代	阿久根市	鶴川内	上田代
206	29 中野	阿久根市	鶴川内	中野
206	30 餅越	阿久根市	山下	餅越
206	31 カミカシカワウチ	阿久根市	西目	カミカシカワウチ
206	32 栢村	阿久根市	西目	栢村
206	33 中栢川内	阿久根市	西目	中栢川内
206	34 佐敷	阿久根市	山下	佐敷
206	35 上栢川内	阿久根市	西目	上栢川内
206	36 馬見塚	阿久根市	西目	馬見塚
206	37 横ヶ倉	阿久根市	山下	横ヶ倉
206	38 ユノシ	阿久根市	大川	ユノシ
206	39 火口	阿久根市	大川	火口
206	40 板ノ迫	阿久根市	大川	板ノ迫
206	41 郷衛ヶ岡	阿久根市	大川	郷衛ヶ岡
206	42 立山	阿久根市	西目	立山
206	43 ヨゴ迫	阿久根市	大川	ヨゴ迫
206	44 片原	阿久根市	大川	片原
206	45 片原	阿久根市	大川	片原
206	46 岩ヶ崎	阿久根市	大川	岩ヶ崎
206	47 宇都口	阿久根市	大川	宇都口
206	48 建平	阿久根市	大川	建平
206	49 エゴザキ	阿久根市	大川	エゴザキ
206	50 中山越	阿久根市	大川	中山越
206	51 松岡	阿久根市	大川	松岡
206	52 橋ノ口	阿久根市	大川	橋ノ口
206	53 板ノ迫	阿久根市	大川	板ノ迫
206	54 宇都	阿久根市	大川	宇都
206	55 松岡	阿久根市	大川	松岡
206	56 中ノ越	阿久根市	大川	中ノ越
206	57 宮田	阿久根市	大川	宮田
206	58 桑木原	阿久根市	大川	桑木原
206	59 中山	阿久根市	大川	中山
206	60 南畑	阿久根市	大川	南畑
206	61 平羽江	阿久根市	大川	平羽江
206	62 御代田	阿久根市	大川	御代田
206	63 七曲	阿久根市	大川	七曲
206	64 北鈴木谷	阿久根市	大川	北鈴木谷
206	65 御代田	阿久根市	大川	御代田
206	66 多蔵	阿久根市	鶴川内	多蔵
206	67 檜江木場	阿久根市	鶴川内	檜江木場
206	68 片野	阿久根市	山下	片野
206	69 栢村	阿久根市	西目	栢村
206	70 中之越	阿久根市	大川	中之越
206	71 平床	阿久根市	大川	平床
206	72 東上床	阿久根市	大川	東上床
206	73 遊行松	阿久根市	大川	遊行松
206	74 牽田	阿久根市	折口	牽田
206	75 桑原城	阿久根市	鶴川内	桑原城

危険地区番号	地区名	市町村	大字	字
206	76 東	阿久根市	折口	東
206	77 宮原	阿久根市	鶴川内	宮原
206	78 横手	阿久根市	鶴川内	横手
206	79 東米次	阿久根市	鶴川内	東米次
206	80 鍛冶屋段	阿久根市	大川	鍛冶屋段
206	81 大角	阿久根市	大川	大角
206	82 洗出	阿久根市	鶴川内	洗出
206	83 米次(2)	阿久根市	鶴川内	米次(2)
206	84 宇都口(2)	阿久根市	大川	宇都口(2)
206	85 大石川原	阿久根市	折口	大石川原
206	86 上	阿久根市	脇本	上
206	87 牽田(2)	阿久根市	折口	牽田(2)
206	88 日当山	阿久根市	大川	日当山
206	89 南畑	阿久根市	大川	南畑
206	90 久保田	阿久根市	大川	久保田
206	91 中ノ越(2)	阿久根市	大川	中ノ越(2)
206	92 衛理川内	阿久根市	大川	衛理川内
206	93 帆柱	阿久根市	大川	帆柱
206	94 桑木原	阿久根市	大川	桑木原
206	95 牽田	阿久根市	折口	牽田
206	96 大蔵庵	阿久根市	波留	大蔵庵
206	97 大漣	阿久根市	脇本	大漣
206	98 大漣3	阿久根市	脇本	大漣3
206	99 尻無IV(1)	阿久根市	大川	尻無IV(1)
206	100 横ヶ倉	阿久根市	山下	横ヶ倉
206	101 塩寄岡	阿久根市	西目	塩寄岡
206	102 鎌津倉	阿久根市	山下	鎌津倉
		計	102地区	



2. 3 (2) 山腹崩壊危険地区一覧表

危険地区番号	地区名	市町村	大字	字
208	1 下の口	出水市	荘	下の口
208	2 平	出水市	荘	平
208	3 馬流	出水市	上大川内	馬流
208	4 青椎石打段	出水市	上鯖洲	青椎石打段
208	5 青椎	出水市	上大川内	青椎
208	6 野附	出水市	上鯖洲	野附
208	7 新開野附	出水市	上鯖洲	新開野附
208	8 祭田	出水市	上鯖洲	祭田
208	9 野平1	出水市	上大川内	野平
208	10 野平2	出水市	上大川内	野平
208	11 田ノ頭	出水市	上鯖洲	田ノ頭
208	12 須津	出水市	上大川内	須津
208	13 枇杷首	出水市	上大川内	枇杷首
208	14 馬流	出水市	上大川内	馬流
208	15 坂ノ口	出水市	武本	坂ノ口
208	16 下村	出水市	下大川内	下村
208	17 猿喰	出水市	上大川内	猿喰
208	18 城ノ内	出水市	武本	城ノ内
208	19 花見ヶ城	出水市	麓町	花見ヶ城
208	20 猿喰	出水市	上大川内	猿喰
208	21 鍋野	出水市	武本	鍋野
208	22 炭頭	出水市	下大川内	炭頭
208	23 岩下	出水市	下大川内	岩下
208	24 中野	出水市	上大川内	中野
208	25 葛根平	出水市	下大川内	葛根平
208	26 中野	出水市	上大川内	中野
208	27 城ノ坂	出水市	武本	城ノ坂
208	28 花見ヶ城	出水市	武本	花見ヶ城
208	29 飛久留	出水市	下大川内	飛久留
208	30 井手口	出水市	下大川内	井手口
208	31 梅ヶ迫	出水市	武本	梅ヶ迫
208	32 前田	出水市	武本	前田
208	33 小原山	出水市	武本	小原山
208	34 楠丸1	出水市		楠丸
208	35 楠丸2	出水市	下大川内	楠丸
208	36 トキビ迫	出水市	武本	トキビ迫
208	37 内平	出水市	下大川内	内平
208	38 下八迫	出水市	下大川内	下八迫
208	39 赤崩	出水市	武本	赤崩
208	40 湯川内東平	出水市	武本	湯川内東平
208	41 湯川内鹿倉	出水市	武本	湯川内鹿倉
208	42 山ノ神	出水市	武本	山ノ神
208	43 白木川内	出水市	上大川内	白木川内
208	44 湯川内鹿倉	出水市	武本	湯川内鹿倉
208	45 日当	出水市	上鯖洲	日当
208	46 葛根平	出水市	下大川内	葛根平
208	47 鮎川	出水市	上大川内	鮎川
208	48 上桂	出水市	荘	上桂
208	49 花見ヶ城1	出水市	麓町	花見ヶ城
208	50 花見ヶ城2	出水市	麓町	花見ヶ城
208	51 瀬越ノ西	出水市	武本	瀬越ノ西
208	52 牛ヶ迫	出水市	武本	牛ヶ迫
208	53 茶ツカノ段	出水市	武本	茶ツカノ段
208	54 大久保	出水市	武本	大久保
208	55 平岩道	出水市	武本	平岩道
208	56 鷺梁	出水市	下大川内	鷺梁
208	57 鷺梁(2)	出水市	下大川内	鷺梁(2)
208	58 西前田	出水市	武本	西前田
208	59 鍋野	出水市	武本	鍋野
208	60 中山	出水市	上大川内	中山
208	61 カン畑	出水市	武本	カン畑
208	62 麓町	出水市	麓	麓町
208	63 楠丸	出水市	下大川内	楠丸
208	1001 井手口	出水市	野田町上名	井手口
208	1002 下持手	出水市	野田町上名	下持手
208	1003 堂山1	出水市	野田町上名	堂山
208	1004 堂山2	出水市	野田町上名	堂山
208	1005 下越地	出水市	野田町上名	下越地
208	1006 梅ヶ谷	出水市	野田町上名	梅ヶ谷
208	1007 白谷	出水市	野田町上名	白谷
208	1008 下持手	出水市	野田町上名	下持手
208	1009 溜ノ平	出水市	野田町上名	溜ノ平
208	1010 花立	出水市	野田町上名	花立
208	1011 小葛川	出水市	野田町上名	小葛川
208	1012 石倉	出水市	野田町上名	石倉

危険地区番号	地区名	市町村	大字	字
208	1013 弁天平1	出水市	野田町上名	弁天平
208	1014 弁天平2	出水市	野田町上名	弁天平
208	1015 弁天平3	出水市	野田町上名	弁天平
208	1016 溜ノ平	出水市	野田町上名	溜ノ平
208	1017 小川内	出水市	野田町上名	小川内
208	2001 矢ノ瀬	出水市	高尾野町江内	矢ノ瀬
208	2002 野口	出水市	高尾野町江内	野口
208	2003 下高上石坂	出水市	高尾野町	下高上石坂
208	2004 大谷	出水市	高尾野町柴引	大谷
208	2005 赤岩	出水市	高尾野町江内	赤岩
208	2006 田平	出水市	高尾野町大久保	田平
208	2007 横浜	出水市	高尾野町江内	横浜
208	2008 下松	出水市	高尾野町江内	下松
208	2009 樋之口	出水市	高尾野町下高尾野	樋之口
208	2010 藤吉山神	出水市	高尾野町柴引	藤吉山神
208	2011 永迫	出水市	高尾野町柴引	永迫
208	2012 堂山	出水市	高尾野町大久保	堂山
208	2013 宮崎	出水市	高尾野町江内	宮崎
208	2014 羽山	出水市	高尾野町下高尾野	羽山
208	2015 太田	出水市	高尾野町大久保	太田
208	2016 肥後谷	出水市	高尾野町江内	肥後谷
208	2017 城内	出水市	高尾野町柴引	城内
		計	97地区	

2. 3 (2) 山腹崩壊危険地区一覧表

危険地区番号	地区名	市町村	大字	字
404	1 下別当	長島町	獅子島	下別当
404	2 立石	長島町	獅子島	立石
404	3 村平	長島町	獅子島	村平
404	4 内曲	長島町	獅子島	内曲
404	5 塩追野	長島町	川床	塩追野
404	6 松ヶ迫	長島町	川床	松ヶ迫
404	7 平瀬平	長島町	川床	平瀬平
404	8 観音	長島町	川床	観音
404	9 加世堂	長島町	山門野	加世堂
404	10 真竹	長島町	山門野	真竹
404	11 瀬路羅	長島町	獅子島	瀬路羅
404	12 片側	長島町	獅子島	片側
404	13 立石	長島町	獅子島	立石
404	14 柏栗	長島町	獅子島	柏栗
404	15 中網代	長島町	獅子島	中網代
404	16 ヒラ	長島町	浦底	ヒラ
404	17 牧之迫	長島町	川床	牧之迫
404	18 平瀬平1	長島町	川床	平瀬平
404	19 平瀬平2	長島町	川床	平瀬平
404	20 北園	長島町	山門野	北園
404	21 白浜	長島町	獅子島	白浜
404	22 陣手	長島町	獅子島	陣手
404	23 折口	長島町	諸浦	折口
404	24 三船	長島町	浦底	三船
404	25 マゴメ	長島町	浦底	マゴメ
404	26 先ノ山	長島町	川床	先ノ山
404	27 城野岡	長島町	山門野	城野岡
404	28 鳥居原	長島町	山門野	鳥居原
404	29 柿ノ畑	長島町	川床	柿ノ畑
404	30 広丸1	長島町	山門野	広丸
404	31 広丸2	長島町	山門野	広丸
404	32 白瀬	長島町	諸浦	白瀬
404	33 畑田	長島町	浦底	畑田
404	34 桂代	長島町	浦底	桂代
404	35 浪崎	長島町	浦底	浪崎
404	36 内曲	長島町	獅子島	内曲
404	37 瀬路羅迫	長島町	獅子島	瀬路羅迫
404	38 伊唐	長島町	鷹巣	伊唐
404	39 折口	長島町	諸浦	折口
404	40 永田平	長島町	川床	永田平
404	41 御所浦	長島町	獅子島	御所浦
404	42 国出	長島町	獅子島	国出
404	43 白浜(2)	長島町	獅子島	白浜(2)
404	44 下別当(2)	長島町	獅子島	下別当(2)
404	1001 津風呂	長島町	平尾	津風呂
404	1002 網代平1	長島町	平尾	網代平
404	1003 網代平2	長島町	平尾	網代平
404	1004 網代平3	長島町	平尾	網代平
404	1005 大迫	長島町	平尾	大迫
404	1006 井手山	長島町	平尾	井手山
404	1007 川内	長島町	指江	川内
404	1008 郷式巴	長島町	指江	郷式巴
404	1009 仮屋ノ上	長島町	城川内	仮屋ノ上
404	1010 尾川内	長島町	下山門野	尾川内
404	1011 柳迫	長島町	下山門野	柳迫
404	1012 芋山	長島町	下山門野	芋山
404	1013 観音平	長島町	下山門野	観音平
404	1014 木ノ上	長島町	下山門野	木ノ上
404	1015 梅ヶ迫	長島町	下山門野	梅ヶ迫
404	1016 網代平	長島町	平尾	網代平
404	1017 小中尾巴	長島町	指江	小中尾巴
404	1018 椎木山	長島町	指江	椎木山
404	1019 アカニタ	長島町	城川内	アカニタ
404	1020 鳥越	長島町	下山門野	鳥越
404	1021 水天ノ前	長島町	平尾	水天ノ前
404	1022 木ノ上	長島町	下山門野	木ノ上
404	1023 鳥越	長島町	下山門野	鳥越
404	1024 尾川内(2)	長島町	下山門野	尾川内(2)
		計	68地区	

危険地区番号	地区名	市町村	大字	字
218	1 篠ヶ迫	霧島市	国分重久	篠ヶ迫
218	2 善助原	霧島市	国分郡田	善助原
218	3 剣之宇都町	霧島市	国分重久	剣之宇都町
218	4 日落	霧島市	国分重久	日落
218	5 道場口	霧島市	国分重久	道場口
218	6 六興	霧島市	国分重久	六興
218	7 下村	霧島市	国分台明寺	下村
218	8 鐘ヶ淵	霧島市	国分郡田	鐘ヶ淵
218	9 高山	霧島市	国分台明寺	高山
218	10 巴蕉田	霧島市	国分台明寺	巴蕉田
218	11 下河内	霧島市	国分川原	下河内
218	12 河内1	霧島市	国分郡田内	河内
218	13 河内2	霧島市	国分郡田内	河内
218	14 松ヶ野	霧島市	国分郡田	松ヶ野
218	15 田代	霧島市	国分郡田	田代
218	16 阿多石	霧島市	国分姫城	阿多石
218	17 愛宕山	霧島市	国分上小川	愛宕山
218	18 鏡突田1	霧島市	国分上小川	鏡突田
218	19 鏡突田2	霧島市	国分上小川	鏡突田
218	20 毛梨野	霧島市	国分川原	毛梨野
218	21 白蔵1	霧島市	国分川原	白蔵
218	22 白蔵2	霧島市	国分川原	白蔵
218	23 芦谷	霧島市	国分川原	芦谷
218	24 中間脇	霧島市	国分川原	中間脇
218	25 市野	霧島市	国分川原	市野
218	26 池ヶ迫	霧島市	国分川原	池ヶ迫
218	27 夕岸	霧島市	国分川原	夕岸
218	28 真谷1	霧島市	国分川原	真谷
218	29 真谷2	霧島市	国分川原	真谷
218	30 板川内	霧島市	国分川内	板川内
218	31 水之下	霧島市	国分上井	水之下
218	32 内門	霧島市	国分上井	内門
218	33 井手ノ神	霧島市	国分上井	井手ノ神
218	34 大平	霧島市	国分上井	大平
218	35 芦原	霧島市	国分上井	芦原
218	36 見帰村崎	霧島市	国分川内	見帰村崎
218	37 永迫	霧島市	国分上井	永迫
218	38 口輪野	霧島市	国分川内	口輪野
218	39 三方辻	霧島市	国分川原	三方辻
218	40 花房	霧島市	国分川原	花房
218	41 大谷1	霧島市	国分川原	大谷
218	42 大谷2	霧島市	国分川原	大谷
218	43 鍋迫	霧島市	国分川内	鍋迫
218	44 流合1	霧島市	国分川内	流合
218	45 流合2	霧島市	国分川内	流合
218	46 中子落	霧島市	国分川内	中子落
218	47 平山	霧島市	国分川内	平山
218	48 渡瀬	霧島市	国分川内	渡瀬
218	49 大儀庵	霧島市	国分敷根	大儀庵
218	50 西上大王坂	霧島市	国分敷根	西上大王坂
218	51 鞍掛	霧島市	国分敷根	鞍掛
218	52 高日山	霧島市	国分敷根	高日山
218	53 松ヶ迫	霧島市	国分上之段	松ヶ迫
218	54 中島	霧島市	国分上之段	中島
218	55 矢根添	霧島市	国分下井	矢根添
218	56 集り	霧島市	国分上之段	集り
218	57 桑ヶ丸	霧島市	国分上之段	桑ヶ丸
218	58 朴本	霧島市	国分上之段	朴本
218	59 片茂	霧島市	国分川内	片茂
218	60 入佐	霧島市	国分上之段	入佐
218	61 篠ヶ迫	霧島市	国分重久	篠ヶ迫
218	62 堂ノ尾越	霧島市	国分台明寺	堂ノ尾越
218	63 溝田	霧島市	国分郡田	溝田
218	64 二蓮木(青餅田)	霧島市	国分重久	二蓮木(青餅田)
218	65 畑	霧島市	国分郡田	畑
218	66 玄亀庵	霧島市	国分郡田	玄亀庵
218	67 桑ノ宇都	霧島市	国分清水	桑ノ宇都
218	68 玄亀庵	霧島市	国分清水	玄亀庵
218	69 山路	霧島市	国分重久	山路
218	70 下竹河内	霧島市	国分川原	下竹河内
218	71 岩穴上	霧島市	国分郡田	岩穴上
218	72 銭亀	霧島市	国分郡田	銭亀
218	73 松八重	霧島市	国分郡田	松八重
218	74 杵ヶ原	霧島市	国分郡田	杵ヶ原
218	75 松合谷	霧島市	国分川内	松合谷

2. 3 (2) 山腹崩壊危険地区一覧表

危険地区番号	地区名	市町村	大字	字	
218	76	芝原	霧島市	国分川内	芝原
218	77	山神前	霧島市	国分川内	山神前
218	78	板川内	霧島市	国分川内	板川内
218	79	溜池	霧島市	国分清水	溜池
218	80	中央一丁目1	霧島市	国分上小川	中央一丁目
218	81	中央一丁目2	霧島市	国分上小川	中央一丁目
218	82	犬迫馬場	霧島市	国分上小川	犬迫馬場
218	83	米迫	霧島市	国分上小川	米迫
218	84	平椿	霧島市	国分上井	平椿
218	85	棚目	霧島市	国分川原	棚目
218	86	芦谷	霧島市	国分川原	芦谷
218	87	下川原	霧島市	国分川原	下川原
218	88	萩元	霧島市	国分川原	萩元
218	89	三方辻	霧島市	国分川原	三方辻
218	90	荒川内1	霧島市	国分川原	荒川内
218	91	荒川内2	霧島市	国分川原	荒川内
218	92	花房谷	霧島市	国分川原	花房谷
218	93	大谷1	霧島市	国分川原	大谷
218	94	大谷2	霧島市	国分川原	大谷
218	95	真谷	霧島市	国分川内	真谷
218	96	野坂	霧島市	国分川内	野坂
218	97	馬渡	霧島市	国分下井	馬渡
218	98	陣之口	霧島市	国分川内	陣之口
218	99	小ヶ倉	霧島市	国分下井	小ヶ倉
218	100	折口	霧島市	国分上之段	折口
218	101	菖蒲之元	霧島市	国分川内	菖蒲之元
218	102	五戸口	霧島市	国分川内	五戸口
218	103	花見	霧島市	国分下井	花見
218	104	園山	霧島市	国分下井	園山
218	105	向原	霧島市	国分下井	向原
218	106	椎源原	霧島市	国分上之段	椎源原
218	107	中野	霧島市	国分上之段	中野
218	108	倉ヶ宇都	霧島市	国分上之段	倉ヶ宇都
218	109	入佐	霧島市	国分上之段	入佐
218	110	椎木迫	霧島市	国分上之段	椎木迫
218	111	山路	霧島市	国分重久	山路
218	112	野坂	霧島市	国分川内	野坂
218	113	陣ノ内	霧島市	国分川内	陣ノ内
218	114	日影	霧島市	国分川内	日影
218	115	馬渡	霧島市	国分下井	馬渡
218	116	萩山	霧島市	国分上之段	萩山
218	117	栗平	霧島市	国分川内	栗平
218	118	石坂	霧島市	国分川内	石坂
218	119	高山	霧島市	国分台明寺	高山
218	120	山上前	霧島市	国分川内	山上前
218	121	竹ノ下	霧島市	国分下井	竹ノ下
218	122	中島	霧島市	国分重久	中島
218	123	集イ	霧島市	国分上之段	集イ
218	124	野平	霧島市	国分川内	野平
218	1001	漆山	霧島市	溝辺町竹子	漆山
218	1002	野坂	霧島市	溝辺町竹子	野坂
218	1003	城ヶ尾	霧島市	溝辺町竹子	城ヶ尾
218	1004	子宮川内	霧島市	溝辺町内	子宮川内
218	1005	上別府	霧島市	溝辺町竹子	上別府
218	1006	大迫	霧島市	溝辺町竹子	大迫
218	1007	古野	霧島市	溝辺町竹子	古野
218	1008	宮原	霧島市	溝辺町竹子	宮原
218	1009	原	霧島市	溝辺町竹子	原
218	1010	新香	霧島市	溝辺町竹子	新香
218	1011	外松	霧島市	溝辺町竹子	外松
218	1012	山ノ口	霧島市	溝辺町竹子	山ノ口
218	1013	計午	霧島市	溝辺町竹子	計午
218	1014	前平	霧島市	溝辺町有川	前平
218	1015	三角畑	霧島市	溝辺町有川	三角畑
218	1016	中石原	霧島市	溝辺町有川	中石原
218	1017	倉山	霧島市	溝辺町有川	倉山
218	1018	道ヶ迫1	霧島市	溝辺町有川	道ヶ迫
218	1019	道ヶ迫2	霧島市	溝辺町有川	道ヶ迫
218	1020	吉牟田	霧島市	溝辺町三縄	吉牟田
218	1021	鍋田	霧島市	溝辺町三縄	鍋田
218	1022	吉牟田	霧島市	溝辺町三縄	吉牟田
218	1023	上ノ原	霧島市	溝辺町有川	上ノ原
218	1024	現王	霧島市	溝辺町有川	現王
218	1025	後ヶ原	霧島市	溝辺町麓	後ヶ原
218	1026	宮宇都	霧島市	溝辺町有川	宮宇都

危険地区番号	地区名	市町村	大字	字	
218	1027	瀬戸口	霧島市	溝辺町麓	瀬戸口
218	1028	馬場迫	霧島市	溝辺町有川	馬場迫
218	1029	内ノ内	霧島市	溝辺町麓	内ノ内
218	1030	宮ノ上	霧島市	溝辺町麓	宮ノ上
218	1031	論地1	霧島市	溝辺町麓	論地
218	1032	論地2	霧島市	溝辺町麓	論地
218	1033	山下1	霧島市	溝辺町崎森	山下
218	1034	山下2	霧島市	溝辺町崎森	山下
218	1035	横峰	霧島市	溝辺町有川	横峰
218	1036	前山	霧島市	溝辺町有川	前山
218	1037	末石ヶ岡	霧島市	溝辺町竹子	末石ヶ岡
218	1038	祝儀園	霧島市	溝辺町竹子	祝儀園
218	1039	瀬戸山	霧島市	溝辺町竹子	瀬戸山
218	1040	宮川内	霧島市	溝辺町竹子	宮川内
218	1041	上宮川内	霧島市	溝辺町竹子	上宮川内
218	1042	前平	霧島市	溝辺町竹子	前平
218	1043	軍山	霧島市	溝辺町竹子	軍山
218	1044	御田平	霧島市	溝辺町竹子	御田平
218	1045	十一月田	霧島市	溝辺町竹子	十一月田
218	1046	木場	霧島市	溝辺町竹子	木場
218	1047	円生附	霧島市	溝辺町有川	円生附
218	1048	堅山	霧島市	溝辺町有川	堅山
218	1049	野平	霧島市	溝辺町有川	野平
218	1050	前原	霧島市	溝辺町三縄	前原
218	1051	須ヶ田	霧島市	溝辺町竹子	須ヶ田
218	1052	堂迫	霧島市	溝辺町竹子	堂迫
218	1053	十三塚	霧島市	溝辺町竹子	十三塚
218	1054	園	霧島市	溝辺町有川	園
218	1055	川内	霧島市	溝辺町有川	川内
218	1056	瀬戸口	霧島市	溝辺町有川	瀬戸口
218	1057	道ヶ迫	霧島市	溝辺町有川	道ヶ迫
218	1058	草水原	霧島市	溝辺町麓	草水原
218	1059	下高木	霧島市	溝辺町麓	下高木
218	1060	後ヶ原	霧島市	溝辺町麓	後ヶ原
218	1061	山河	霧島市	溝辺町麓	山河
218	1062	小坂元	霧島市	溝辺町崎森	小坂元
218	1063	後ヶ原	霧島市	溝辺町麓	後ヶ原
218	1064	石塚1	霧島市	溝辺町有川	石塚
218	1065	石原2	霧島市	溝辺町有川	石原
218	1066	天ヶ迫	霧島市	溝辺町有川	天ヶ迫
218	1067	堂迫	霧島市	溝辺町竹子	堂迫
218	1068	御田平	霧島市	溝辺町竹子	御田平
218	1069	高原迫	霧島市	溝辺町麓	高原迫
218	1070	岡	霧島市	溝辺町竹子	岡
218	1071	白石	霧島市	溝辺町有川	白石
218	1072	下山	霧島市	溝辺町麓	下山
218	1073	松ヶ迫	霧島市	溝辺町有川	松ヶ迫
218	1074	道ヶ迫4	霧島市	溝辺町有川	道ヶ迫4
218	1075	白石2	霧島市	溝辺町有川	白石2
218	1076	前平	霧島市	溝辺町竹子	前平
218	2001	口屋谷	霧島市	横川町上ノ	口屋谷
218	2002	宇都口	霧島市	横川町上ノ	宇都口
218	2003	五反田	霧島市	横川町上ノ	五反田
218	2004	江ヶ崎	霧島市	横川町上ノ	江ヶ崎
218	2005	高木	霧島市	横川町上ノ	高木
218	2006	下山	霧島市	横川町上ノ	下山
218	2007	口屋谷	霧島市	横川町上ノ	口屋谷
218	2008	下山1	霧島市	横川町上ノ	下山
218	2009	下山2	霧島市	横川町上ノ	下山
218	2010	仁田尾	霧島市	横川町上ノ	仁田尾
218	2011	愛宕山	霧島市	横川町上ノ	愛宕山
218	2012	新馬場	霧島市	横川町上ノ	新馬場
218	2013	石切場	霧島市	横川町上ノ	石切場
218	2014	小脇	霧島市	横川町上ノ	小脇
218	2015	馬場	霧島市	横川町中ノ	馬場
218	2016	諏訪	霧島市	横川町中ノ	諏訪
218	2017	外町	霧島市	横川町中ノ	外町
218	2018	谷ノ口	霧島市	横川町中ノ	谷ノ口
218	2019	天神迫	霧島市	横川町中ノ	天神迫
218	2020	丸山	霧島市	横川町中ノ	丸山
218	2021	内ナシ	霧島市	横川町中ノ	内ナシ
218	2022	道ヶ迫	霧島市	横川町中ノ	道ヶ迫
218	2023	岩元	霧島市	横川町中ノ	岩元
218	2024	滝ノ上	霧島市	横川町中ノ	滝ノ上
218	2025	ゾンデン	霧島市	横川町中ノ	ゾンデン

2. 3 (2) 山腹崩壊危険地区一覧表

危険地区番号	地区名	市町村	大字	字
218 2026	大谷	霧島市	横川町中ノ	大谷
218 2027	北俣	霧島市	横川町中ノ	北俣
218 2028	永緑	霧島市	横川町中ノ	永緑
218 2029	天神迫	霧島市	横川町中ノ	天神迫
218 2030	向井山	霧島市	横川町中ノ	向井山
218 2031	石坂1	霧島市	横川町上ノ	石坂
218 2032	石坂2	霧島市	横川町上ノ	石坂
218 2033	上ノ洗出し	霧島市	横川町上ノ	上ノ洗出し
218 2034	栢ノ段	霧島市	横川町上ノ	栢ノ段
218 2035	正牟田	霧島市	横川町上ノ	正牟田
218 2036	奈良松	霧島市	横川町上ノ	奈良松
218 2037	柿木	霧島市	横川町上ノ	柿木
218 2038	東原	霧島市	横川町上ノ	東原
218 2039	岡村	霧島市	横川町上ノ	岡村
218 2040	水ノ迫	霧島市	横川町上ノ	水ノ迫
218 2041	脇元	霧島市	横川町中ノ	脇元
218 2042	深後迫	霧島市	横川町中ノ	深後迫
218 2043	仁石田	霧島市	横川町上ノ	仁石田
218 2044	紫尾田	霧島市	横川町上ノ	紫尾田
218 2045	栗下	霧島市	横川町中ノ	栗下
218 2046	横内山	霧島市	横川町中ノ	横内山
218 2047	上今村	霧島市	横川町中ノ	上今村
218 2048	茶円山	霧島市	横川町中ノ	茶円山
218 2049	植後迫	霧島市	横川町中ノ	植後迫
218 2050	上植村	霧島市	横川町中ノ	上植村
218 2051	越山	霧島市	横川町中ノ	越山
218 2052	柵迫	霧島市	横川町中ノ	柵迫
218 2053	内村	霧島市	横川町中ノ	内村
218 2054	崩平	霧島市	横川町中ノ	崩平
218 2055	豆附	霧島市	横川町下ノ	豆附
218 2056	床波	霧島市	横川町上ノ	床波
218 2057	五次郎原	霧島市	横川町下ノ	五次郎原
218 2058	崩丸	霧島市	横川町下ノ	崩丸
218 2059	前川内	霧島市	横川町下ノ	前川内
218 2060	母子山1	霧島市	横川町下ノ	母子山
218 2061	母子山2	霧島市	横川町下ノ	母子山
218 2062	井手段	霧島市	横川町下ノ	井手段
218 2063	尾二俣1	霧島市	横川町下ノ	尾二俣
218 2064	尾二俣2	霧島市	横川町下ノ	尾二俣
218 2065	小原	霧島市	横川町下ノ	小原
218 2066	拂山	霧島市	横川町中ノ	拂山
218 2067	山住	霧島市	横川町下ノ	山住
218 2068	柵迫	霧島市	横川町中ノ	柵迫
218 2069	平原	霧島市	横川町上ノ	平原
218 2070	堂山	霧島市	横川町中ノ	堂山
218 2071	東原	霧島市	横川町上ノ	東原
218 2072	岩穴	霧島市	横川町下ノ	岩穴
218 2073	上牟田	霧島市	横川町上ノ	上牟田
218 2074	下尾田	霧島市	横川町中ノ	下尾田
218 2075	鼠喰	霧島市	横川町中ノ	鼠喰
218 2076	小脇	霧島市	横川町上ノ	小脇
218 2077	横伏敷	霧島市	横川町上ノ	横伏敷
218 2078	下小脇	霧島市	横川町上ノ	下小脇
218 2079	小脇段1	霧島市	横川町上ノ	小脇段
218 2080	小脇段2	霧島市	横川町上ノ	小脇段
218 2081	正牟田	霧島市	横川町上ノ	正牟田
218 2082	上供養塚	霧島市	横川町中ノ	上供養塚
218 2083	須ヶ牟田	霧島市	横川町下ノ	須ヶ牟田
218 2084	後ヶ谷	霧島市	横川町下ノ	後ヶ谷
218 2085	大狩	霧島市	横川町中ノ	大狩
218 2086	大住	霧島市	横川町上ノ	大住
218 2087	野坂	霧島市	横川町上ノ	野坂
218 2088	川北	霧島市	横川町中ノ	川北
218 2089	上迫	霧島市	横川町中ノ	上迫
218 2090	床波	霧島市	横川町上ノ	床波
218 2091	紫尾田	霧島市	横川町上ノ	紫尾田
218 2092	触川内	霧島市	横川町下ノ	触川内
218 2093	東迫	霧島市	横川町上ノ	東迫
218 2094	水ノ迫	霧島市	横川町上ノ	水ノ迫
218 2095	大里	霧島市	横川町中ノ	大里
218 2096	向平	霧島市	横川町中ノ	向平
218 2097	上植村	霧島市	横川町中ノ	上植村
218 3001	鱒川巡礼塚	霧島市	牧園町万膳	鱒川巡礼塚
218 3002	成政	霧島市	牧園町万膳	成政
218 3003	府島	霧島市	牧園町万膳	府島

危険地区番号	地区名	市町村	大字	字
218 3004	下大窪	霧島市	牧園町万膳	下大窪
218 3005	大窪	霧島市	牧園町万膳	大窪
218 3006	坂下	霧島市	牧園町三体堂	坂下
218 3007	内ノ迫	霧島市	牧園町万膳	内ノ迫
218 3008	遠目塚	霧島市	牧園町万膳	遠目塚
218 3009	中福良	霧島市	牧園町万膳	中福良
218 3010	扇ヶ迫	霧島市	牧園町万膳	扇ヶ迫
218 3011	高尾1	霧島市	牧園町万膳	高尾
218 3012	高尾2	霧島市	牧園町万膳	高尾
218 3013	水堀	霧島市	牧園町万膳	水堀
218 3014	桑木谷	霧島市	牧園町三体堂	桑木谷
218 3015	春山	霧島市	牧園町万膳	春山
218 3016	硫黄谷	霧島市	牧園町高千穂	硫黄谷
218 3017	殿場	霧島市	牧園町高千穂	殿場
218 3018	栗川	霧島市	牧園町高千穂	栗川
218 3019	北脇山	霧島市	牧園町宿窪田	北脇山
218 3020	中福良	霧島市	牧園町宿窪田	中福良
218 3021	中川原	霧島市	牧園町宿窪田	中川原
218 3022	瀬戸口	霧島市	牧園町宿窪田	瀬戸口
218 3023	柵	霧島市	牧園町宿窪田	柵
218 3024	石坂山	霧島市	牧園町宿窪田	石坂山
218 3025	池田	霧島市	牧園町宿窪田	池田
218 3026	健崎	霧島市	牧園町上中津川	健崎
218 3027	寺原	霧島市	牧園町上中津川	寺原
218 3028	通山	霧島市	牧園町上中津川	通山
218 3029	小谷川	霧島市	牧園町上中津川	小谷川
218 3030	小原	霧島市	牧園町上中津川	小原
218 3031	板小屋	霧島市	牧園町上中津川	板小屋
218 3032	轟木	霧島市	牧園町高千穂	轟木
218 3033	崩渡	霧島市	牧園町持松	崩渡
218 3034	上野迫	霧島市	牧園町宿窪田	上野迫
218 3035	戸崎	霧島市	牧園町宿窪田	戸崎
218 3036	湯ノ谷	霧島市	牧園町宿窪田	湯ノ谷
218 3037	北角	霧島市	牧園町下中津川	北角
218 3038	犬飼	霧島市	牧園町下中津川	犬飼
218 3039	滝ノ下	霧島市	牧園町下中津川	滝ノ下
218 3040	宇都	霧島市	牧園町上中津川	宇都
218 3041	宇都	霧島市	牧園町上中津川	宇都
218 3042	迫口	霧島市	牧園町上中津川	迫口
218 3043	大目迫	霧島市	牧園町上中津川	大目迫
218 3044	溝口	霧島市	牧園町上中津川	溝口
218 3045	花鶴	霧島市	牧園町下中津川	花鶴
218 3046	田代	霧島市	牧園町下中津川	田代
218 3047	坂水1	霧島市	牧園町下中津川	坂水
218 3048	坂水2	霧島市	牧園町下中津川	坂水
218 3049	鍋迫	霧島市	牧園町下中津川	鍋迫
218 3050	南谷	霧島市	牧園町下中津川	南谷
218 3051	荒田1	霧島市	牧園町下中津川	荒田
218 3052	荒田2	霧島市	牧園町下中津川	荒田
218 3053	五反田平	霧島市	牧園町持松	五反田平
218 3054	四郎ヶ迫	霧島市	牧園町持松	四郎ヶ迫
218 3055	土穴	霧島市	牧園町持松	土穴
218 3056	佐敷原	霧島市	牧園町持松	佐敷原
218 3057	田方	霧島市	牧園町持松	田方
218 3058	前田	霧島市	牧園町持松	前田
218 3059	宇都山	霧島市	牧園町持松	宇都山
218 3060	内恒見	霧島市	牧園町持松	内恒見
218 3061	飯屋田	霧島市	牧園町持松	飯屋田
218 3062	兔ヶ宇都	霧島市	牧園町持松	兔ヶ宇都
218 3063	安楽	霧島市	牧園町下中津川	安楽
218 3064	妙見崎	霧島市	牧園町下中津川	妙見崎
218 3065	鼻黒巢	霧島市	牧園町持松	鼻黒巢
218 3066	仏ノ前	霧島市	牧園町持松	仏ノ前
218 3067	瀬戸上	霧島市	牧園町持松	瀬戸上
218 3068	小鹿野原	霧島市	牧園町下中津川	小鹿野原
218 3069	湯ノ窪	霧島市	牧園町宿窪田	湯ノ窪
218 3070	井手ノ平	霧島市	牧園町万膳	井手ノ平
218 3071	滝ノ下	霧島市	牧園町万膳	滝ノ下
218 3072	大良ヶ谷	霧島市	牧園町万膳	大良ヶ谷
218 3073	市後迫	霧島市	牧園町万膳	市後迫
218 3074	中園	霧島市	牧園町万膳	中園
218 3075	渡瀬	霧島市	牧園町万膳	渡瀬
218 3076	綾目	霧島市	牧園町万膳	綾目
218 3077	扇ヶ迫	霧島市	牧園町万膳	扇ヶ迫
218 3078	尾谷口	霧島市	牧園町三体堂	尾谷口

2. 3 (2) 山腹崩壊危険地区一覧表

危険地区番号	地区名	市町村	大字	字
218 3079	松木坂	霧島市	牧園町万膳	松木坂
218 3080	川床	霧島市	牧園町三体堂	川床
218 3081	松ヶ渡	霧島市	牧園町万膳	松ヶ渡
218 3082	川床	霧島市	牧園町三体堂	川床
218 3083	三本木	霧島市	牧園町三体堂	三本木
218 3084	八町	霧島市	牧園町三体堂	八町
218 3085	上芦谷原	霧島市	牧園町三体堂	上芦谷原
218 3086	登明田	霧島市	牧園町宿窪田	登明田
218 3087	小影	霧島市	牧園町宿窪田	小影
218 3088	小瀬戸	霧島市	牧園町宿窪田	小瀬戸
218 3089	貫ノ口	霧島市	牧園町宿窪田	貫ノ口
218 3090	南ヶ迫	霧島市	牧園町宿窪田	南ヶ迫
218 3091	市来迫	霧島市	牧園町宿窪田	市来迫
218 3092	外園	霧島市	牧園町三体堂	外園
218 3093	湯窪1	霧島市	牧園町上中津川	湯窪
218 3094	湯窪2	霧島市	牧園町上中津川	湯窪
218 3095	眞頭1	霧島市	牧園町高千穂	眞頭
218 3096	眞頭2	霧島市	牧園町高千穂	眞頭
218 3097	母ヶ野1	霧島市	牧園町高千穂	母ヶ野
218 3098	母ヶ野2	霧島市	牧園町高千穂	母ヶ野
218 3099	神小窪	霧島市	牧園町上中津川	神小窪
218 3100	甲辺	霧島市	牧園町上中津川	甲辺
218 3101	後谷山	霧島市	牧園町持松	後谷山
218 3102	伊勢谷	霧島市	牧園町持松	伊勢谷
218 3103	平落	霧島市	牧園町宿窪田	平落
218 3104	日ノ出	霧島市	牧園町宿窪田	日ノ出
218 3105	和気	霧島市	牧園町下中津川	和気
218 3106	小山口	霧島市	牧園町下中津川	小山口
218 3107	川久保	霧島市	牧園町持松	川久保
218 3108	川久保平	霧島市	牧園町持松	川久保平
218 3109	深谷	霧島市	牧園町下中津川	深谷
218 3110	向田方	霧島市	牧園町下中津川	向田方
218 3111	吉原	霧島市	牧園町万膳	吉原
218 3112	木場迫1	霧島市	牧園町万膳	木場迫
218 3113	木場迫2	霧島市	牧園町万膳	木場迫
218 3114	木場迫3	霧島市	牧園町万膳	木場迫
218 3115	道ヶ迫	霧島市	牧園町万膳	道ヶ迫
218 3116	落水田	霧島市	牧園町万膳	落水田
218 3117	桜ヶ迫	霧島市	牧園町下中津川	桜ヶ迫
218 3118	松山	霧島市	牧園町持松	松山
218 3119	岩山	霧島市	牧園町三体堂	岩山
218 3120	音川田	霧島市	牧園町三体堂	音川田
218 3121	寺野	霧島市	牧園町三体堂	寺野
218 3122	包ノ迫	霧島市	牧園町三体堂	包ノ迫
218 3123	浜ノ場	霧島市	牧園町宿窪田	浜ノ場
218 3124	川原後迫	霧島市	牧園町宿窪田	川原後迫
218 3125	健崎	霧島市	牧園町上中津川	健崎
218 3126	栗川	霧島市	牧園町高千穂	栗川
218 3127	安楽	霧島市	牧園町宿窪田	安楽
218 4001	霧島山1	霧島市	霧島田口	霧島山
218 4002	霧島山2	霧島市	霧島田口	霧島山
218 4003	宮前1	霧島市	霧島川北	宮前
218 4004	宮前2	霧島市	霧島川北	宮前
218 4005	堀之内	霧島市	霧島田口	堀之内
218 4006	野辺田	霧島市	霧島田口	野辺田
218 4007	大丸	霧島市	霧島川北	大丸
218 4008	鶴川原	霧島市	霧島川北	鶴川原
218 4009	神田	霧島市	霧島田口	神田
218 4010	橋口	霧島市	霧島田口	橋口
218 4011	塩井	霧島市	霧島田口	塩井
218 4012	待世	霧島市	霧島田口	待世
218 4013	向園	霧島市	霧島田口	向園
218 4014	遠見塚	霧島市	霧島田口	遠見塚
218 4015	赤谷	霧島市	霧島田口	赤谷
218 4016	松ヶ原	霧島市	霧島永水	松ヶ原
218 4018	トオサコ	霧島市	霧島川北	トオサコ
218 4019	楠元	霧島市	霧島川北	楠元
218 4020	鳥越	霧島市	霧島永水	鳥越
218 4021	猶ヶ迫1	霧島市	霧島永水	猶ヶ迫
218 4022	堂ヶ迫	霧島市	霧島永水	堂ヶ迫
218 4023	下脇	霧島市	霧島川北	下脇
218 4024	芹迫	霧島市	霧島大窪	芹迫
218 4025	猶ヶ迫2	霧島市	霧島永水	猶ヶ迫
218 4026	大丸	霧島市	霧島川北	大丸
218 4027	猶ヶ迫3	霧島市	霧島大窪	猶ヶ迫

危険地区番号	地区名	市町村	大字	字
218 4028	猶ヶ迫4	霧島市	霧島永水	猶ヶ迫
218 4029	笹之段	霧島市	霧島永水	笹之段
218 4030	大窪	霧島市	霧島大窪	大窪
218 4031	半田原1	霧島市	霧島大窪	半田原
218 4032	小迫	霧島市	霧島大窪	小迫
218 4033	半田原2	霧島市	霧島大窪	半田原
218 4034	宮下1	霧島市	霧島大窪	宮下
218 4035	狩川	霧島市	霧島大窪	狩川
218 4036	湯之迫	霧島市	霧島大窪	湯之迫
218 4037	宮下2	霧島市	霧島大窪	宮下
218 4038	湯之迫	霧島市	霧島大窪	湯之迫
218 4041	中原迫1	霧島市	霧島永水	中原迫
218 4042	中原迫2	霧島市	霧島永水	中原迫
218 4043	梅ノ木	霧島市	霧島永水	梅ノ木
218 4044	永野田	霧島市	霧島永水	永野田
218 4045	倉迫	霧島市	霧島大窪	倉迫
218 4046	スゲ谷	霧島市	霧島大窪	スゲ谷
218 4047	下脇	霧島市	霧島川北	下脇
218 4048	場集田	霧島市	霧島川北	場集田
218 4049	下眞田	霧島市	霧島田口	下眞田
218 4050	大丸	霧島市	霧島川北	大丸
218 4051	大窪	霧島市	霧島大窪	大窪
218 4052	戸崎	霧島市	霧島田口	戸崎
218 4053	後谷	霧島市	霧島永水	後谷
218 4054	藤ヶ崎	霧島市	霧島永水	藤ヶ崎
218 4055	豊ヶ崎	霧島市	霧島永水	豊ヶ崎
218 4056	中原	霧島市	霧島永水	中原
218 4057	湯之迫	霧島市	霧島大窪	湯之迫
218 4058	迫田	霧島市	霧島川北	迫田
218 4059	宮前1	霧島市	霧島川北	宮前
218 4060	宮前2	霧島市	霧島川北	宮前
218 4061	狩川	霧島市	霧島大窪	狩川
218 4062	湯之迫	霧島市	霧島大窪	湯之迫
218 4063	豊後田	霧島市	霧島川北	豊後田
218 4064	上ノ原	霧島市	霧島田口	上ノ原
218 4065	栢田原	霧島市	霧島田口	栢田原
218 4066	馬渡迫	霧島市	霧島永水	馬渡迫
218 4067	笹之段	霧島市	霧島永水	笹之段
218 4068	宮迫	霧島市	霧島永水	宮迫
218 4069	下桑原	霧島市	霧島川北	下桑原
218 4070	柿木原	霧島市	霧島田口	柿木原
218 4071	相尾	霧島市	霧島大窪	相尾
218 5001	鳥ヶ池1	霧島市	隼人町嘉例川	鳥ヶ池
218 5002	鳥ヶ池2	霧島市	隼人町嘉例川	鳥ヶ池
218 5003	坂下	霧島市	隼人町嘉例川	坂下
218 5004	七夕田	霧島市	隼人町嘉例川	七夕田
218 5005	川原田	霧島市	隼人町嘉例川	川原田
218 5006	郡山	霧島市	隼人町嘉例川	郡山
218 5007	下田	霧島市	隼人町嘉例川	下田
218 5008	桂山	霧島市	隼人町嘉例川	桂山
218 5009	仮屋園	霧島市	隼人町嘉例川	仮屋園
218 5010	暮幸	霧島市	隼人町嘉例川	暮幸
218 5011	野豆ヶ迫	霧島市	隼人町嘉例川	野豆ヶ迫
218 5012	市山	霧島市	隼人町嘉例川	市山
218 5013	日之出	霧島市	隼人町嘉例川	日之出
218 5014	通岩	霧島市	隼人町嘉例川	通岩
218 5015	四十田	霧島市	隼人町嘉例川	四十田
218 5016	宮田	霧島市	隼人町嘉例川	宮田
218 5017	二月田	霧島市	隼人町嘉例川	二月田
218 5018	前田	霧島市	隼人町嘉例川	前田
218 5019	立花山	霧島市	隼人町嘉例川	立花山
218 5020	牧ヶ宇都1	霧島市	隼人町松永	牧ヶ宇都
218 5021	牧ヶ宇都2	霧島市	隼人町松永	牧ヶ宇都
218 5022	御供田	霧島市	隼人町松永	御供田
218 5023	長松軒	霧島市	隼人町松永	長松軒
218 5024	竹山	霧島市	隼人町松永	竹山
218 5025	段ヶ平	霧島市	隼人町松永	段ヶ平
218 5026	城下	霧島市	隼人町西光寺	城下
218 5027	石元	霧島市	隼人町西光寺	石元
218 5028	山ノ口	霧島市	隼人町東郷	山ノ口
218 5029	勢溜	霧島市	隼人町東郷	勢溜
218 5030	宇都	霧島市	隼人町西光寺	宇都
218 5031	五月田	霧島市	隼人町西光寺	五月田
218 5032	羽子原	霧島市	隼人町西光寺	羽子原
218 5033	新山田	霧島市	隼人町内	新山田

2. 3 (2) 山腹崩壊危険地区一覧表

危険地区番号	地区名	市町村	大字	字	
218	5034	小牧	霧島市	隼人町小浜	小牧
218	5035	水の手	霧島市	隼人町小浜	水の手
218	5036	長浜	霧島市	隼人町小浜	長浜
218	5037	明石	霧島市	隼人町小浜	明石
218	5038	平段	霧島市	隼人町朝日	平段
218	5039	西山	霧島市	隼人町朝日	西山
218	5040	平川	霧島市	隼人町内山田	平川
218	5041	井手ノ上	霧島市	隼人町松永	井手ノ上
218	5042	中谷	霧島市	隼人町嘉例川	中谷
218	5043	中田	霧島市	隼人町嘉例川	中田
218	5044	仮屋原	霧島市	隼人町西光寺	仮屋原
218	5045	丸岡	霧島市	隼人町小浜	丸岡
218	5046	春田	霧島市	隼人町嘉例川	春田
218	5047	坂下	霧島市	隼人町嘉例川	坂下
218	5048	川原田	霧島市	隼人町嘉例川	川原田
218	5049	仮屋園	霧島市	隼人町嘉例川	仮屋園
218	5050	堂ノ前	霧島市	隼人町嘉例川	堂ノ前
218	5051	中谷	霧島市	隼人町嘉例川	中谷
218	5052	矢筈	霧島市	隼人町嘉例川	矢筈
218	5053	石関平	霧島市	隼人町松永	石関平
218	5054	上ノ免	霧島市	隼人町西光寺	上ノ免
218	5055	涼田	霧島市	隼人町嘉例川	涼田
218	5056	五月田	霧島市	隼人町西光寺	五月田
218	5057	上園田	霧島市	隼人町松永	上園田
218	5058	地蔵田	霧島市	隼人町姫城	地蔵田
218	5059	鍋山	霧島市	隼人町小浜	鍋山
218	5060	仮屋	霧島市	隼人町小浜	仮屋
218	5061	ウエノメン	霧島市	隼人町野久美田	ウエノメン
218	5062	垂水	霧島市	隼人町小田	垂水
218	5063	柏木	霧島市	隼人町小田	柏木
218	5064	平川	霧島市	隼人町内山田	平川
218	5065	宮春	霧島市	隼人町朝日	宮春
218	5066	隈城	霧島市	隼人町内	隈城
218	5067	蟹田	霧島市	隼人町野久美田	蟹田
218	5068	宇都	霧島市	隼人町姫城	宇都
218	5069	石関平	霧島市	隼人町松永	石関平
218	5070	磯平	霧島市	隼人町野久美田	磯平
218	5071	才良木	霧島市	隼人町内山田	才良木
218	5072	広蔵	霧島市	隼人町嘉例川	広蔵
218	5073	桂坂	霧島市	隼人町松永	桂坂
218	5074	石塚	霧島市	隼人町野久美田	石塚
218	5075	立花山	霧島市	隼人町嘉例川	立花山
218	5076	瀬戸口	霧島市	隼人町東郷	瀬戸口
218	5077	並石	霧島市	隼人町嘉例川	並石
218	5078	宮田	霧島市	隼人町嘉例川	宮田
218	6001	寺屋敷	霧島市	福山町佳例川	寺屋敷
218	6002	いらが谷	霧島市	福山町佳例川	いらが谷
218	6003	馬渡	霧島市	福山町佳例川	馬渡
218	6004	和田前	霧島市	福山町佳例川	和田前
218	6005	桑迫	霧島市	福山町佳例川	桑迫
218	6006	岩戸1	霧島市	福山町佳例川	岩戸
218	6007	岩戸2	霧島市	福山町佳例川	岩戸
218	6008	二間瀬西	霧島市	福山町佳例川	二間瀬西
218	6009	旧城山	霧島市	福山町佳例川	旧城山
218	6010	ク子八1	霧島市	福山町佳例川	ク子八
218	6011	ク子八2	霧島市	福山町佳例川	ク子八
218	6012	熊ノ谷	霧島市	福山町佳例川	熊ノ谷
218	6013	寺山	霧島市	福山町佳例川	寺山
218	6014	船添	霧島市	福山町佳例川	船添
218	6015	中磯1	霧島市	福山町佳例川	中磯
218	6016	中磯2	霧島市	福山町佳例川	中磯
218	6017	塚ヶ野	霧島市	福山町佳例川	塚ヶ野
218	6018	掛葉ヶ野	霧島市	福山町佳例川	掛葉ヶ野
218	6019	桑ヶ迫	霧島市	福山町佳例川	桑ヶ迫
218	6020	後原	霧島市	福山町佳例川	後原
218	6021	中水流	霧島市	福山町佳例川	中水流
218	6022	石坂	霧島市	福山町佳例川	石坂
218	6023	銭瓶	霧島市	福山町佳例川	銭瓶
218	6024	大王前	霧島市	福山町佳例川	大王前
218	6025	立元	霧島市	福山町佳例川	立元
218	6026	山神殿	霧島市	福山町佳例川	山神殿
218	6027	仮屋迫	霧島市	福山町佳例川	仮屋迫
218	6028	轟木	霧島市	福山町佳例川	轟木
218	6029	前田	霧島市	福山町佳例川	前田
218	6030	川窪	霧島市	福山町佳例川	川窪

危険地区番号	地区名	市町村	大字	字	
218	6031	犬ヶ迫	霧島市	福山町佳例川	犬ヶ迫
218	6032	クルス谷	霧島市	福山町福沢	クルス谷
218	6033	姫松1	霧島市	福山町福沢	姫松
218	6034	姫松2	霧島市	福山町福沢	姫松
218	6035	田ノ平	霧島市	福山町福山	田ノ平
218	6036	馬屋段	霧島市	福山町福地	馬屋段
218	6037	上松窪	霧島市	福山町福地	上松窪
218	6038	堂山	霧島市	福山町佳例川	堂山
218	6039	合戦野	霧島市	福山町福地	合戦野
218	6040	六村	霧島市	福山町佳例川	六村
218	6041	宝瀬谷	霧島市	福山町福山	宝瀬谷
218	6042	蕎麦久保	霧島市	福山町福沢	蕎麦久保
218	6043	平野谷	霧島市	福山町福沢	平野谷
218	6044	柵木山	霧島市	福山町福沢	柵木山
218	6045	国師	霧島市	福山町福沢	国師
218	6046	堀ノ内	霧島市	福山町福地	堀ノ内
218	6047	金碓段	霧島市	福山町福地	金碓段
218	6048	三郎山	霧島市	福山町福地	三郎山
218	6049	大王坂	霧島市	福山町佳例川	大王坂
218	6050	稗迫	霧島市	福山町佳例川	稗迫
218	6051	川内	霧島市	福山町佳例川	川内
218	6052	割子田	霧島市	福山町佳例川	割子田
218	6053	一本松	霧島市	福山町福山	一本松
218	6054	這崎	霧島市	福山町福山	這崎
218	6055	新原谷	霧島市	福山町福山	新原谷
218	6056	島芋ヶ谷	霧島市	福山町福沢	島芋ヶ谷
218	6057	有村	霧島市	福山町福沢	有村
218	6058	杉渡	霧島市	福山町福地	杉渡
218	6059	仮屋迫	霧島市	福山町福地	仮屋迫
218	6060	牛牧	霧島市	福山町福地	牛牧
218	6061	四角目	霧島市	福山町福沢	四角目
218	6062	後新堀	霧島市	福山町福地	後新堀
218	6063	久保野	霧島市	福山町佳例川	久保野
218	6064	瀬戸口	霧島市	福山町福山	瀬戸口
218	6065	比前田	霧島市	福山町佳例川	比前田
218	6066	旧城山	霧島市	福山町福山	旧城山
218	6067	花建原	霧島市	福山町福山	花建原
218	6068	長谷	霧島市	福山町佳例川	長谷
218	6069	大河内1	霧島市	福山町福山	大河内
218	6070	大河内2	霧島市	福山町福山	大河内
218	6071	小山内前1	霧島市	福山町佳例川	小山内前
218	6072	小山内前2	霧島市	福山町佳例川	小山内前
218	6073	旧城山	霧島市	福山町福山	旧城山
218	6074	宮之迫	霧島市	福山町佳例川	宮之迫
218	6075	栗野脇	霧島市	福山町佳例川	栗野脇
218	6076	小川内前	霧島市	福山町佳例川	小川内前
218	6077	防戸ノ口	霧島市	福山町福地	防戸ノ口
218	6078	中磯	霧島市	福山町福山	中磯
		計		648地区	

2. 3 (2) 山腹崩壊危険地区一覧表

危険地区番号	地区名	市町村	大字	字	
225	1	千地平	始良市	加治木町西別府	千地平
225	2	倉ヶ宇都	始良市	加治木町西別府	倉ヶ宇都
225	3	中須	始良市	加治木町辺川	中須
225	4	黒葛ヶ迫	始良市	加治木町西別府	黒葛ヶ迫
225	5	道風	始良市	加治木町辺川	道風
225	6	上赤谷	始良市	加治木町小山田	上赤谷
225	7	狩又	始良市	加治木町小山田	狩又
225	9	小園	始良市	加治木町辺川	小園
225	10	坂元	始良市	加治木町辺川	坂元
225	11	瀬戸口	始良市	加治木町辺川	瀬戸口
225	12	内ノ丸	始良市	加治木町小山田	内ノ丸
225	13	新開	始良市	加治木町小山田	新開
225	14	原ノ丸	始良市	加治木町小山田	原ノ丸
225	15	徳永	始良市	加治木町小山田	徳永
225	16	竹原	始良市	加治木町西別府	竹原
225	17	鍋	始良市	加治木町小山田	鍋
225	18	宮田ヶ平	始良市	加治木町小山田	宮田ヶ平
225	19	竹脇	始良市	加治木町小山田	竹脇
225	20	赤月牧	始良市	加治木町小山田	赤月牧
225	21	前田	始良市	加治木町小山田	前田
225	22	ナシキ田	始良市	加治木町小山田	ナシキ田
225	23	上中野	始良市	加治木町小山田	上中野
225	24	赤坂1	始良市	加治木町木田	赤坂
225	25	赤坂2	始良市	加治木町木田	赤坂
225	26	コルキ堂	始良市	加治木町木田	コルキ堂
225	27	山守	始良市	加治木町木田	山守
225	28	石頭	始良市	加治木町木田	石頭
225	29	高倉	始良市	加治木町木田	高倉
225	30	石原田	始良市	加治木町木田	石原田
225	31	反土棚目	始良市	加治木町	反土棚目
225	32	谷ノ口	始良市	加治木町日木山	谷ノ口
225	33	池袋	始良市	加治木町日木山	池袋
225	34	黒川1	始良市	加治木町日木山	黒川
225	35	黒川2	始良市	加治木町日木山	黒川
225	36	野中	始良市	加治木町小山田	野中
225	37	後迫	始良市	加治木町小山田	後迫
225	38	内畑	始良市	加治木町小山田	内畑
225	39	白新田	始良市	加治木町西別府	白新田
225	40	白坂	始良市	加治木町辺川	白坂
225	41	反土瀬戸ノ上	始良市	加治木町	反土瀬戸ノ上
225	42	上村	始良市	加治木町小山田	上村
225	43	宮田	始良市	加治木町西別府	宮田
225	44	下中原	始良市	加治木町小山田	下中原
225	45	五本松	始良市	加治木町小山田	五本松
225	46	池袋	始良市	加治木町日木山	池袋
225	47	野迫	始良市	加治木町小山田	野迫
225	48	弥勒	始良市	加治木町木田	弥勒
225	49	北平	始良市	加治木町西別府	北平
225	50	論ヶ迫	始良市	加治木町西別府	論ヶ迫
225	51	上新開	始良市	加治木町小山田	上新開
225	52	鶴原	始良市	加治木町辺川	鶴原
225	53	井出向	始良市	加治木町	井出向
225	54	渡り	始良市	加治木町西別府	渡り
225	55	鍛冶屋迫	始良市	加治木町小山田	鍛冶屋迫
225	56	向江	始良市	加治木町西別府	向江
225	57	東平	始良市	加治木町西別府	東平
225	58	向江	始良市	加治木町西別府	向江
225	59	脇田	始良市	加治木町小山田	脇田
225	60	瀬戸ノ口	始良市	加治木町西別府	瀬戸ノ口
225	1001	荒木段	始良市	北山	荒木段
225	1002	木場	始良市	北山	木場
225	1003	山伏ヶ段	始良市	北山	山伏ヶ段
225	1004	下川畑	始良市	三捨町	下川畑
225	1005	堂山	始良市	北山	堂山
225	1006	山神宇都	始良市	北山	山神宇都
225	1007	白坂	始良市	北山	白坂
225	1008	完踊	始良市	北山	完踊
225	1009	源ヶ釜	始良市	北山	源ヶ釜
225	1010	赤仁田	始良市	木津志	赤仁田
225	1011	日影	始良市	北山	日影
225	1012	下堤	始良市	木津志	下堤
225	1013	北中牧	始良市	木津志	北中牧
225	1014	中牧	始良市	北山	中牧
225	1015	大丸	始良市	北山	大丸
225	1016	早田	始良市	北山	早田

危険地区番号	地区名	市町村	大字	字	
225	1017	大宮田	始良市	北山	大宮田
225	1018	瀧ノ宇都	始良市	脇元	瀧ノ宇都
225	1019	鎮守田	始良市	脇元	鎮守田
225	1020	石ヶ迫	始良市	脇元	石ヶ迫
225	1021	葛ヶ原	始良市	上名	葛ヶ原
225	1022	尾奈子	始良市	上名	尾奈子
225	1023	篠面野	始良市	上名	篠面野
225	1024	野下	始良市	上名	野下
225	1025	後田	始良市	木津志	後田
225	1026	清水	始良市	木津志	清水
225	1027	イラガ谷	始良市	寺師	イラガ谷
225	1028	池田	始良市	寺師	池田
225	1029	正原	始良市	上名	正原
225	1030	湯ノ平	始良市	上名	湯ノ平
225	1031	石釜	始良市	上名	石釜
225	1032	上段	始良市	上名	上段
225	1033	岩元	始良市	上名	岩元
225	1034	山神跡	始良市	上名	山神跡
225	1035	前平	始良市	寺師	前平
225	1036	城下1	始良市	寺師	城下
225	1037	坂下2	始良市	寺師	坂下
225	1038	桜木	始良市	住吉	桜木
225	1039	早田尻	始良市	住吉	早田尻
225	1040	森木	始良市	上名	森木
225	1041	奈良袂	始良市	上名	奈良袂
225	1042	宇都屋敷	始良市	下名	宇都屋敷
225	1043	池田	始良市	寺師	池田
225	1044	東俣	始良市	寺師	東俣
225	1045	中川原	始良市	下名	中川原
225	1046	大淵上	始良市	上名	大淵上
225	1047	大牟田	始良市	大山	大牟田
225	1048	竹下	始良市	大山	竹下
225	1049	春花	始良市	船津	春花
225	1050	牛ヶ瀬	始良市	船津	牛ヶ瀬
225	1051	薬師	始良市	鍋倉	薬師
225	1052	薬師下	始良市	鍋倉	薬師下
225	1053	福ヶ野	始良市	平松	福ヶ野
225	1054	岩下	始良市	平松	岩下
225	1055	小瀬戸	始良市	平松	小瀬戸
225	1056	嶽前	始良市	平松	嶽前
225	1057	飛山	始良市	平松	飛山
225	1058	諏訪前	始良市	西餅田	諏訪前
225	1059	月形	始良市	西餅田	月形
225	1060	次郎丸	始良市	平松	次郎丸
225	1061	荒平	始良市	平松	荒平
225	1062	下山ノ口	始良市	平松	下山ノ口
225	1063	瀧ヶ宇都	始良市	脇元	瀧ヶ宇都
225	1064	尾崎1	始良市	脇元	尾崎
225	1065	尾崎2	始良市	脇元	尾崎
225	1066	尾崎3	始良市	脇元	尾崎
225	1067	前ヶ原1	始良市	脇元	前ヶ原
225	1068	前ヶ原2	始良市	脇元	前ヶ原
225	1069	牟田山1	始良市	北山	牟田山
225	1070	牟田山2	始良市	北山	牟田山
225	1071	長迫	始良市	北山	長迫
225	1072	日影	始良市	北山	日影
225	1073	峠ノ口	始良市	北山	峠ノ口
225	1074	山神宇都	始良市	北山	山神宇都
225	1075	堂崎	始良市	木津志	堂崎
225	1076	小川内	始良市	木津志	小川内
225	1077	後田	始良市	木津志	後田
225	1078	橋口	始良市	木津志	橋口
225	1079	上藪	始良市	北山	上藪
225	1080	飛松	始良市	北山	飛松
225	1081	鑿田	始良市	脇元	鑿田
225	1082	大迫	始良市	寺師	大迫
225	1083	川骨	始良市	下名	川骨
225	1084	堂園袴田	始良市		堂園袴田
225	1085	牛ヶ瀬	始良市	船津	牛ヶ瀬
225	1086	平原	始良市	船津	平原
225	1087	下山口	始良市	平松	下山口
225	1088	卯月	始良市	三捨町	卯月
225	1089	上櫻木	始良市	西餅田	上櫻木
225	1090	西原田	始良市	平松	西原田
225	1091	井田	始良市	北山	井田

2. 3 (2) 山腹崩壊危険地区一覧表

危険地区番号	地区名	市町村	大字	字	
225	1092	小瀬戸1	始良市	平松	小瀬戸
225	1093	小瀬戸2	始良市	平松	小瀬戸
225	1094	小瀬戸3	始良市	平松	小瀬戸
225	1095	柳迫	始良市	船津	柳迫
225	1096	外古河	始良市	平松	外古河
225	1097	谷木水流	始良市	平松	谷木水流
225	1098	鋒丸	始良市	平松	鋒丸
225	1099	次郎丸	始良市	平松	次郎丸
225	1100	諏訪原	始良市	船津	諏訪原
225	1101	上柳	始良市	船津	上柳
225	1102	建昌寺	始良市	西餅田	建昌寺
225	1103	宮河路1	始良市	平松	宮河路
225	1104	宮河路2	始良市	平松	宮河路
225	1105	次郎丸	始良市	平松	次郎丸
225	1106	大坪	始良市	平松	大坪
225	1107	宮宇都	始良市	深水	宮宇都
225	1108	永田	始良市	木津志	永田
225	1109	小川内	始良市	木津志	小川内
225	1110	拾石迫	始良市	船津	拾石迫
225	1111	芳元町	始良市	住吉	芳元町
225	1112	袴田	始良市	深水	袴田
225	1113	西原田	始良市	平松	西原田
225	1114	眞方	始良市	平松	眞方
225	1115	唐敷	始良市	上名	唐敷
225	1116	岩井田	始良市	北山	岩井田
225	1117	唐炭	始良市	北山	唐炭
225	1118	堂ノ尾	始良市	木津志	堂ノ尾
225	1119	垂ノ内	始良市	鍋倉	垂ノ内
225	1120	袴田	始良市	深水	袴田
225	1121	田中	始良市	増田	田中
225	1122	松浦	始良市	下名	松浦
225	1123	樋ノ口	始良市	船津	樋ノ口
225	1124	柳迫	始良市	船津	柳迫
225	1125	赤仁田	始良市	木津志	赤仁田
225	1126	馬立	始良市	北山	馬立
225	1127	坂下	始良市	寺師	坂下
225	1128	下宮田	始良市	船津	下宮田
225	1129	山花	始良市	北山	山花
225	1130	大牟田	始良市	大山	大牟田
225	1131	春花	始良市	船津	春花
225	1132	鶴田	始良市	下名	鶴田
225	1133	上脇	始良市	木津志	上脇
225	1134	宮尾	始良市	上名	宮尾
225	1135	屏風迫	始良市	寺師	屏風迫
225	1136	松葉	始良市	寺師	松葉
225	1137	大平	始良市	下名	大平
225	2001	赤仁田	始良市	蒲生町漆	赤仁田
225	2002	小畑	始良市	蒲生町漆	小畑
225	2003	上東	始良市	蒲生町漆	上東
225	2004	浦	始良市	蒲生町漆	浦
225	2005	松川内	始良市	蒲生町西浦	松川内
225	2006	狭間	始良市	蒲生町西浦	狭間
225	2007	内野々	始良市	蒲生町西浦	内野々
225	2008	楠ヶ平	始良市	蒲生町西浦	楠ヶ平
225	2009	旭	始良市	蒲生町漆	旭
225	2010	竹傘礼	始良市	蒲生町漆	竹傘礼
225	2011	中村	始良市	蒲生町漆	中村
225	2012	免田	始良市	蒲生町漆	免田
225	2013	中	始良市	蒲生町漆	中
225	2014	氏無	始良市	蒲生町漆	氏無
225	2015	大窪	始良市	蒲生町漆	大窪
225	2016	下西川内1	始良市	蒲生町漆	下西川内
225	2017	下西川内2	始良市	蒲生町漆	下西川内
225	2018	龍ノ上	始良市	蒲生町漆	龍ノ上
225	2019	松下り	始良市	蒲生町漆	松下り
225	2020	井ヶ屋	始良市	蒲生町西浦	井ヶ屋
225	2021	栢ヶ丸	始良市	蒲生町西浦	栢ヶ丸
225	2022	小野1	始良市	蒲生町白男	小野
225	2023	大野2	始良市	蒲生町西浦	大野
225	2024	大野3	始良市	蒲生町西浦	大野
225	2025	一ツ渡	始良市	蒲生町白男	一ツ渡
225	2026	火之宇都	始良市	蒲生町白男	火之宇都
225	2027	北上	始良市	蒲生町北	北上
225	2028	上小川内1	始良市	蒲生町米丸	上小川内
225	2029	上小川内2	始良市	蒲生町米丸	上小川内

危険地区番号	地区名	市町村	大字	字	
225	2030	小川内	始良市	蒲生町米丸	小川内
225	2031	平原1	始良市	蒲生町米丸	平原
225	2032	平原2	始良市	蒲生町米丸	平原
225	2033	坂中	始良市	蒲生町米丸	坂中
225	2034	柗木野1	始良市	蒲生町米丸	柗木野
225	2035	柗木野2	始良市	蒲生町米丸	柗木野
225	2036	山元	始良市	蒲生町米丸	山元
225	2037	平野	始良市	蒲生町米丸	平野
225	2038	中村1	始良市	蒲生町米丸	中村
225	2039	中村2	始良市	蒲生町米丸	中村
225	2040	城下1	始良市	蒲生町米丸	城下
225	2041	城下2	始良市	蒲生町米丸	城下
225	2042	青敷	始良市	蒲生町米丸	青敷
225	2043	真黒	始良市	蒲生町白男	真黒
225	2044	楓下	始良市	蒲生町白男	楓下
225	2045	楓	始良市	蒲生町白男	楓
225	2046	御間伏	始良市	蒲生町白男	御間伏
225	2047	真黒平	始良市	蒲生町白男	真黒平
225	2048	下瀬戸	始良市	蒲生町久末	下瀬戸
225	2049	岩戸1	始良市	蒲生町白男	岩戸
225	2050	岩戸2	始良市	蒲生町白男	岩戸
225	2051	高牧	始良市	蒲生町白男	高牧
225	2052	岩戸	始良市	蒲生町白男	岩戸
225	2053	北村	始良市	蒲生町白男	北村
225	2054	北中	始良市	蒲生町白男	北中
225	2055	上久徳宮内	始良市	蒲生町	上久徳宮内
225	2056	湯ノ前	始良市	蒲生町米丸	湯ノ前
225	2057	迫	始良市	蒲生町久末	迫
225	2058	簿原	始良市	蒲生町白男	簿原
225	2059	岩瀬戸	始良市	蒲生町白男	岩瀬戸
225	2060	面貫	始良市	蒲生町白男	面貫
225	2061	木屋野	始良市	蒲生町白男	木屋野
225	2062	旭	始良市	蒲生町漆	旭
225	2063	上小川内	始良市	蒲生町米丸	上小川内
225	2064	川東車場	始良市	蒲生町	川東車場
225	2065	建やました	始良市	蒲生町下久徳	建やました
225	2066	本長谷	始良市	蒲生町下久徳	本長谷
225	2067	良久	始良市	蒲生町白男	良久
225	2068	鳥淵	始良市	蒲生町米丸	鳥淵
225	2069	中之迫	始良市	蒲生町西浦	中之迫
225	2070	川屋尻	始良市	蒲生町米丸	川屋尻
225	2071	川中須	始良市	蒲生町白男	川中須
225	2072	大窪	始良市	蒲生町漆	大窪
225	2073	下西川内	始良市	蒲生町漆	下西川内
225	2074	鈴野	始良市	蒲生町北	鈴野
225	2075	井手山	始良市	蒲生町久末	井手山
225	2076	川中島	始良市	蒲生町白男	川中島
225	2077	大石本	始良市	蒲生町漆	大石本
225	2078	下川内	始良市	蒲生町米丸	下川内
225	2079	北渡瀬口	始良市	蒲生町	北渡瀬口
		計	275地区		



2. 3 (2) 山腹崩壊危険地区一覧表

危険地区番号	地区名	市町村	大字	字
452	1 興辺	湧水町	稲葉崎	興辺
452	2 広田	湧水町	恒次	広田
452	3 宮脇1	湧水町	稲葉崎	宮脇
452	4 宮脇2	湧水町	稲葉崎	宮脇
452	5 轟	湧水町	恒次	轟
452	6 御前野	湧水町	恒次	御前野
452	7 田尻	湧水町	北方	田尻
452	8 上村	湧水町	恒次	上村
452	9 本村	湧水町	北方	本村
452	10 小屋敷	湧水町	北方	小屋敷
452	11 立ノ原	湧水町	北方	立ノ原
452	12 清水	湧水町	木場	清水
452	13 松尾	湧水町	木場	松尾
452	14 清水	湧水町	木場	清水
452	15 久保田1	湧水町	幸田	久保田
452	16 久保田2	湧水町	幸田	久保田
452	17 松本	湧水町	幸田	松本
452	18 竹山	湧水町	幸田	竹山
452	19 小山	湧水町	幸田	小山
452	20 坂元1	湧水町	米永	坂元
452	21 坂元2	湧水町	米永	坂元
452	22 平下	湧水町	恒次	平下
452	23 丸池	湧水町	木場	丸池
452	24 砂走	湧水町	木場	砂走
452	25 上長谷	湧水町	木場	上長谷
452	26 老谷1	湧水町	木場	老谷
452	27 老谷2	湧水町	木場	老谷
452	28 野中田	湧水町	木場	野中田
452	29 水車広畑	湧水町	幸田	水車広畑
452	30 与市々谷	湧水町	木場	与市々谷
452	31 前平	湧水町	木場	前平
452	32 水堀	湧水町	木場	水堀
452	33 宇都迫1	湧水町	稲葉崎	宇都迫
452	34 宇都迫2	湧水町	稲葉崎	宇都迫
452	35 宮脇	湧水町	稲葉崎	宮脇
452	36 内田	湧水町	稲葉崎	内田
452	37 梶	湧水町	恒次	梶
452	38 馬越	湧水町	田尾原	馬越
452	39 供養塚	湧水町	田尾原	供養塚
452	40 池添	湧水町	恒次	池添
452	41 真中岡	湧水町	北方	真中岡
452	42 綾織	湧水町	木場	綾織
452	43 窪ノ上	湧水町	幸田	窪ノ上
452	44 平石	湧水町	幸田	平石
452	45 松ヶ迫	湧水町	恒次	松ヶ迫
452	46 笹脇	湧水町	恒次	笹脇
452	47 木場	湧水町	恒次	木場
452	48 丸池	湧水町	木場	丸池
452	49 水窪	湧水町	米永	水窪
452	50 水車広畑	湧水町	幸田	水車広畑
452	51 鎮守原	湧水町	木場	鎮守原
452	52 笹峯	湧水町	米永	笹峯
452	53 小城	湧水町	米永	小城
452	54 水ノ元	湧水町	米永	水ノ元
452	55 稲刈迫	湧水町	米永	稲刈迫
452	56 水窪	湧水町	木場	水窪
452	57 坂元	湧水町	米永	坂元
452	58 長谷1	湧水町	木場	長谷
452	59 長谷2	湧水町	木場	長谷
452	60 松本1	湧水町	幸田	松本
452	61 松本2	湧水町	幸田	松本
452	62 立野原	湧水町	北方	立野原
452	63 老谷	湧水町	木場	老谷
452	64 水窪	湧水町	木場	水窪
452	65 浜場	湧水町	米永	浜場
452	66 二渡	湧水町	恒次	二渡
452	67 内堀(尾鉢)	湧水町	木場	内堀(尾鉢)
452	68 馬場迫	湧水町	米永	馬場迫
452	69 後迫	湧水町	幸田	後迫
452	70 綾織	湧水町	木場	綾織
452	71 池ノ迫	湧水町	木場	池ノ迫
452	72 上原田	湧水町	稲葉崎	上原田
452	73 大段	湧水町	木場	大段
452	74 本村	湧水町	北方	本村
452	75 上長谷	湧水町	木場	上長谷

危険地区番号	地区名	市町村	大字	字
452	1001 堀ノ内	湧水町	般若寺	堀ノ内
452	1002 湯ノ元	湧水町	般若寺	湯ノ元
452	1003 長迫	湧水町	般若寺	長迫
452	1004 前目	湧水町	般若寺	前目
452	1005 川西	湧水町	般若寺	川西
452	1006 境谷	湧水町	鶴丸	境谷
452	1007 山川	湧水町	川西	山川
452	1008 鳥打川	湧水町	中津川	鳥打川
452	1009 松ヶ瀬	湧水町	中津川	松ヶ瀬
452	1010 大平	湧水町	鶴丸	大平
452	1011 湯ノ平	湧水町	中津川	湯ノ平
452	1012 山上ノ下	湧水町	中津川	山上ノ下
452	1013 園田	湧水町	鶴丸	園田
452	1014 金打	湧水町	川添	金打
452	1015 竹中	湧水町	川添	竹中
452	1016 宮前	湧水町	川添	宮前
452	1017 上矢立	湧水町	川添	上矢立
452	1018 中尾	湧水町	川添	中尾
452	1019 竹下	湧水町	川添	竹下
452	1020 井尻	湧水町	般若寺	井尻
452	1021 石川原	湧水町	鶴丸	石川原
452	1022 鳥打田	湧水町	川西	鳥打田
452	1023 豆漬	湧水町	川西	豆漬
452	1024 井尻	湧水町	般若寺	井尻
452	1025 鳥打田	湧水町	川西	鳥打田
452	1026 池水	湧水町	川添	池水
452	1027 竹下	湧水町	川添	竹下
452	1028 百田	湧水町	中津川	百田
452	1029 太平2	湧水町	中津川	太平2
452	1030 松ヶ迫	湧水町	中津川	松ヶ迫
452	1031 六反田	湧水町	般若寺	六反田
452	1032 井尻1	湧水町	般若寺	井尻
452	1033 井尻2	湧水町	般若寺	井尻
		計	108地区	

2. 3 (2) 山腹崩壊危険地区一覧表

危険地区番号	地区名	市町村	大字	字
224	1 尾ノ上	伊佐市	大口山野	尾ノ上
224	2 新開	伊佐市	大口山野	新開
224	3 牛尾1	伊佐市	大口牛尾	牛尾
224	4 牛尾2	伊佐市	大口牛尾	牛尾
224	5 牛尾3	伊佐市	大口牛尾	牛尾
224	6 堂ノ迫	伊佐市	大口牛尾	堂ノ迫
224	7 平原	伊佐市	大口山野	平原
224	8 松ヶ平	伊佐市	大口山野	松ヶ平
224	9 蛇淵	伊佐市	大口牛尾	蛇淵
224	10 高野	伊佐市	大口山野	高野
224	11 王城	伊佐市	大口山野	王城
224	12 平原	伊佐市	大口山野	平原
224	13 王城	伊佐市	大口平出水	王城
224	14 宮ノ谷	伊佐市	大口平出水	宮ノ谷
224	15 池ノ下	伊佐市	大口淵辺	池ノ下
224	16 堂前	伊佐市	大口鳥巢	堂前
224	17 軍神ノ上	伊佐市	大口大田	軍神ノ上
224	18 栄ノ口	伊佐市	大口篠原	栄ノ口
224	19 軍神ノ上	伊佐市	大口大田	軍神ノ上
224	20 迫尻	伊佐市	大口白木	迫尻
224	21 山城	伊佐市	大口曾木	山城
224	22 平川	伊佐市	大口上野	平川
224	23 砂取	伊佐市	大口青木	砂取
224	24 成就寺	伊佐市	大口篠原	成就寺
224	25 鳥巢	伊佐市	大口鳥巢	鳥巢
224	26 雁川	伊佐市	大口篠原	雁川
224	27 舟ノ川	伊佐市	大口篠原	舟ノ川
224	28 砂取	伊佐市	大口青木	砂取
224	29 山神	伊佐市	大口青木	山神
224	30 城山	伊佐市	大口里	城山
224	31 竜知房	伊佐市	大口白木	竜知房
224	32 水ノ手	伊佐市	大口原田	水ノ手
224	33 元古屋	伊佐市	大口木之氏	元古屋
224	34 原田1	伊佐市	大口原田	原田
224	35 原田2	伊佐市	大口原田	原田
224	36 原田3	伊佐市	大口原田	原田
224	37 山ノ口	伊佐市	大口下殿	山ノ口
224	38 上ノ原	伊佐市	大口大島	上ノ原
224	39 道川内	伊佐市	大口田代	道川内
224	40 石森	伊佐市	大口田代	石森
224	41 大山	伊佐市	大口田代	大山
224	42 山下	伊佐市	大口小木原	山下
224	43 神崎	伊佐市	大口田代	神崎
224	44 宮人	伊佐市	大口宮人	宮人
224	45 山下	伊佐市	大口宮人	山下
224	46 宮ノ谷	伊佐市	大口平出水	宮ノ谷
224	47 福川	伊佐市	大口田代	福川
224	48 辺母木	伊佐市	大口田代	辺母木
224	49 山口川	伊佐市	大口宮人	山口川
224	50 茶子田	伊佐市	大口青木	茶子田
224	51 山神	伊佐市	大口山神	山神
224	52 曾木	伊佐市	大口曾木	曾木
224	53 城添	伊佐市	大口曾木	城添
224	54 西ノ口	伊佐市	大口曾木	西ノ口
224	55 坂元	伊佐市	大口曾木	坂元
224	56 小栗巢	伊佐市	大口曾木	小栗巢
224	57 大山	伊佐市	大口田代	大山
224	58 瀬戸	伊佐市	大口曾木	瀬戸
224	59 朝畑	伊佐市	大口曾木	朝畑
224	60 本堂門前	伊佐市	大口曾木	本堂門前
224	61 佐野	伊佐市	大口曾木	佐野
224	62 大茶園1	伊佐市	大口曾木	大茶園
224	63 大茶園2	伊佐市	大口曾木	大茶園
224	64 大茶園3	伊佐市	大口曾木	大茶園
224	65 大茶園4	伊佐市	大口曾木	大茶園
224	66 餅ヶ丸	伊佐市	大口曾木	餅ヶ丸
224	67 石取場	伊佐市	大口曾木	石取場
224	68 大茶園	伊佐市	大口曾木	大茶園
224	69 青井	伊佐市	大口針持	青井
224	70 大瀬戸	伊佐市	大口針持	大瀬戸
224	71 中山	伊佐市	大口針持	中山
224	72 前田	伊佐市	大口針持	前田
224	73 田代	伊佐市	大口針持	田代
224	74 鳥場美	伊佐市	大口川岩瀬	鳥場美
224	75 迫間	伊佐市	大口田代	迫間

危険地区番号	地区名	市町村	大字	字
224	76 鳥羽美	伊佐市	大口川岩瀬	鳥羽美
224	77 水洗田1	伊佐市	大口針持	水洗田
224	78 水洗田2	伊佐市	大口針持	水洗田
224	79 水洗田3	伊佐市	大口針持	水洗田
224	80 葦牟田4	伊佐市	大口川岩瀬	葦牟田
224	81 小谷	伊佐市	大口針持	小谷
224	82 小平	伊佐市	大口針持	小平
224	83 軍神	伊佐市	大口大田	軍神
224	84 土瀬土	伊佐市	大口針持	土瀬土
224	85 平	伊佐市	大口山野	平
224	86 平原	伊佐市	大口山野	平原
224	87 新開	伊佐市	大口山野	新開
224	88 平通	伊佐市	大口白木	平通
224	89 笹原	伊佐市	大口宮人	笹原
224	90 大住	伊佐市	大口宮人	大住
224	91 井手山	伊佐市	大口宮人	井手山
224	92 小傘田1	伊佐市	大口白木	小傘田
224	93 小傘田2	伊佐市	大口白木	小傘田
224	94 萩谷	伊佐市	大口下殿	萩谷
224	95 井手山1	伊佐市	大口宮人	井手山
224	96 井手山2	伊佐市	大口宮人	井手山
224	97 小傘田	伊佐市	大口白木	小傘田
224	98 柳ヶ谷	伊佐市	大口田代	柳ヶ谷
224	99 山口	伊佐市	大口曾木	山口
224	100 山城	伊佐市	大口曾木	山城
224	101 太郎ヶ迫	伊佐市	大口宮人	太郎ヶ迫
224	102 菖浦迫	伊佐市	大口針持	菖浦迫
224	103 山畑1	伊佐市	大口針持	山畑
224	104 山畑2	伊佐市	大口針持	山畑
224	105 中山	伊佐市	大口針持	中山
224	106 松尾1	伊佐市	大口針持	松尾
224	107 松尾2	伊佐市	大口曾木	松尾
224	108 豆付	伊佐市	大口小木原	豆付
224	109 瀬戸	伊佐市	大口曾木	瀬戸
224	110 山城	伊佐市	大口曾木	山城
224	111 松尾	伊佐市	大口山野	松尾
224	112 内山	伊佐市	大口山野	内山
224	113 釣先	伊佐市	大口牛尾	釣先
224	114 脰曲	伊佐市	大口里	脰曲
224	115 新城	伊佐市	大口里	新城
224	116 原田	伊佐市	大口原田	原田
224	117 城山	伊佐市	大口里	城山
224	118 松ヶ迫上	伊佐市	大口篠原	松ヶ迫上
224	119 溝口	伊佐市	大口白木	溝口
224	120 長迫	伊佐市	大口宮人	長迫
224	121 諏訪	伊佐市	大口曾木	諏訪
224	122 松坂	伊佐市	大口針持	松坂
224	123 高野	伊佐市	大口針持	高野
224	124 菖浦ヶ迫	伊佐市	大口針持	菖浦ヶ迫
224	125 高野(I)	伊佐市	大口山野	高野(I)
224	126 山畑	伊佐市	大口針持	山畑
224	127 長	伊佐市	大口針持	長
224	128 萩谷	伊佐市	大口下殿	萩谷
224	129 菖浦ヶ迫	伊佐市	大口針持	菖浦ヶ迫
224	130 田原	伊佐市	大口針持	田原
224	131 小原野	伊佐市	大口平出水	小原野
224	132 中村	伊佐市	大口山野	中村
224	133 平野山	伊佐市	大口針持	平野山
224	134 城山	伊佐市	大口里	城山
224	135 高野(II)	伊佐市	大口山野	高野(II)
224	136 登尾	伊佐市	大口山野	登尾
224	137 鏡ヶ原	伊佐市	大口曾木	鏡ヶ原
224	138 二反田1	伊佐市	大口針持	二反田
224	139 郷敷	伊佐市	大口針持	郷敷
224	140 城添	伊佐市	大口曾木	城添
224	141 二反田2	伊佐市	大口針持	二反田
224	142 土橋	伊佐市	大口針持	土橋
224	143 永迫	伊佐市	大口宮人	永迫
224	144 川久保	伊佐市	大口針持	川久保
224	145 飛松迫尻	伊佐市	大口青木	飛松迫尻
224	146 岩原	伊佐市	大口平出水	岩原
224	147 口	伊佐市	大口針持	口
224	148 針宇都	伊佐市	大口針持	針宇都
224	149 飯屋	伊佐市	大口田代	飯屋
224	150 大迫	伊佐市	大口曾木	大迫

2. 3 (2) 山腹崩壊危険地区一覧表

危険地区番号	地区名	市町村	大字	字	
224	151	千鳥山	伊佐市	大口宮人	千鳥山
224	152	尾曲	伊佐市	大口里	尾曲
224	153	三条木場	伊佐市	大口小川内	三条木場
224	154	上馬渡	伊佐市	大口宮人	上馬渡
224	155	瀬戸口	伊佐市	大口宮人	瀬戸口
224	156	千鳥山	伊佐市	大口宮人	千鳥山
224	157	木折下	伊佐市	大口篠原	木折下
224	158	芳ヶ野	伊佐市	大口山野	芳ヶ野
224	159	内掘	伊佐市	大口針持	内掘
224	160	谷口	伊佐市	大口平出水	谷口
224	161	城ノ脇	伊佐市	大口平出水	城ノ脇
224	162	平道	伊佐市	大口白木	平道
224	163	矢楯川	伊佐市	大口宮人	矢楯川
224	164	北ヶ迫	伊佐市	大口曾木	北ヶ迫
224	165	山神	伊佐市	大口曾木	山神
224	166	湯ノ谷	伊佐市	大口下殿	湯ノ谷
224	167	太郎迫2	伊佐市	大口宮人	太郎迫2
224	168	長迫	伊佐市	大口宮人	長迫
224	169	稲荷房	伊佐市	大口大島	稲荷房
224	170	城山	伊佐市	大口里	城山
224	171	馬渡	伊佐市	大口田代	馬渡
224	172	成就山	伊佐市	大口里	成就山
224	173	下堅宗	伊佐市	大口曾木	下堅宗
224	174	鳥追掛	伊佐市	大口曾木	鳥追掛
224	175	西山神	伊佐市	大口白木	西山神
224	176	坂下	伊佐市	大口針持	坂下
224	177	長	伊佐市	大口針持	長
224	178	山神	伊佐市	大口針持	山神
224	179	笠松	伊佐市	大口針持	笠松
224	180	田代	伊佐市	大口針持	田代
224	181	町口	伊佐市	大口里	町口
224	182	小原野	伊佐市	大口平出水	小原野
224	183	砂走	伊佐市	大口針持	砂走
224	184	渡瀬口	伊佐市	大口針持	渡瀬口
224	185	井手下	伊佐市	大口針持	井手下
224	186	中野	伊佐市	大口木ノ氏	中野
224	187	宮ノ脇	伊佐市	大口平出水	宮ノ脇
224	188	春田	伊佐市	大口平出水	春田
224	189	寺ノ前1	伊佐市	大口篠原	寺ノ前
224	190	寺ノ前2	伊佐市	大口篠原	寺ノ前
224	191	梨子山	伊佐市	大口曾木	梨子山
224	192	朝畑	伊佐市	大口曾木	朝畑
224	193	中牟田	伊佐市	大口宮人	中牟田
224	194	坂ノ下	伊佐市	大口金波田	坂ノ下
224	195	井立田	伊佐市	大口山野	井立田
224	196	長迫1	伊佐市	大口宮人	長迫
224	197	萩原	伊佐市	大口曾木	萩原
224	1001	岩崎	伊佐市	菱刈町市山	岩崎
224	1002	上市山1	伊佐市	菱刈町市山	上市山
224	1003	野首	伊佐市	菱刈町市山	野首
224	1004	上市山2	伊佐市	菱刈町市山	上市山
224	1005	溝ノ上	伊佐市	菱刈町市山	溝ノ上
224	1006	長迫2	伊佐市	菱刈町重留	長迫
224	1007	砂取産野	伊佐市	菱刈町田中	砂取産野
224	1008	楠元	伊佐市	菱刈町徳辺	楠元
224	1009	浜場	伊佐市	菱刈町下手	浜場
224	1010	井手料1	伊佐市	菱刈町下手	井手料
224	1011	溝ノ上	伊佐市	菱刈町市川	溝ノ上
224	1012	白坂	伊佐市	菱刈町田中	白坂
224	1013	前目	伊佐市	菱刈町前目	前目
224	1014	飛田	伊佐市	菱刈町下手	飛田
224	1015	井手料2	伊佐市	菱刈町下手	井手料
224	1016	下名	伊佐市	菱刈町前目	下名
224	1017	城山	伊佐市	菱刈町前目	城山
224	1018	後迫	伊佐市	菱刈町前目	後迫
224	1019	新川	伊佐市	菱刈町徳辺	新川
224	1020	比良田	伊佐市	菱刈町下手	比良田
224	1021	徳辺ノ上	伊佐市	菱刈町徳辺	徳辺ノ上
224	1022	前目坂	伊佐市	菱刈町前目	前目坂
224	1023	前目下	伊佐市	菱刈町前目	前目下
224	1024	前田	伊佐市	菱刈町前目	前田
224	1025	上ノ村	伊佐市	菱刈町下手	上ノ村
224	1026	周防原	伊佐市	菱刈町重留	周防原
224	1027	迫田	伊佐市	菱刈町川北	迫田
224	1028	城山	伊佐市	菱刈町前目	城山

危険地区番号	地区名	市町村	大字	字	
224	1029	後迫1	伊佐市	菱刈町前目	後迫
224	1030	湯元尾松山	伊佐市	菱刈町	湯元尾松山
224	1031	後迫2	伊佐市	菱刈町前目	後迫
224	1032	前田	伊佐市	菱刈町前目	前田
224	1033	西川1	伊佐市	菱刈町荒田	西川
224	1034	西川2	伊佐市	菱刈町荒田	西川
224	1035	小原	伊佐市	菱刈町川北	小原
224	1036	猶原	伊佐市	菱刈町川北	猶原
224	1037	黒巢	伊佐市	菱刈町川北	黒巢
224	1038	大山口	伊佐市	菱刈町前目	大山口
224	1039	小路1	伊佐市	菱刈町前目	小路
224	1040	永池	伊佐市	菱刈町南浦	永池
224	1041	乱橋	伊佐市	菱刈町南浦	乱橋
224	1042	小路2	伊佐市	菱刈町徳辺	小路
224	1043	山ノ口	伊佐市	菱刈町川南	山ノ口
224	1044	貫瀬戸	伊佐市	菱刈町荒田	貫瀬戸
224	1045	千代ヶ原	伊佐市	菱刈町川北	千代ヶ原
224	1046	立山	伊佐市	菱刈町徳辺	立山
224	1047	新田	伊佐市	菱刈町徳辺	新田
224	1048	長迫	伊佐市	菱刈町徳辺	長迫
224	1049	前田	伊佐市	菱刈町荒田	前田
224	1050	比良1	伊佐市	菱刈町荒田	比良
224	1051	比良2	伊佐市	菱刈町荒田	比良
224	1052	田ノ口	伊佐市	菱刈町荒田	田ノ口
224	1053	貫瀬戸	伊佐市	菱刈町荒田	貫瀬戸
224	1054	西川	伊佐市	菱刈町荒田	西川
224	1055	寺山	伊佐市	菱刈町南浦	寺山
224	1056	瓜ヶ峯	伊佐市	菱刈町南浦	瓜ヶ峯
224	1057	名折	伊佐市	菱刈町荒田	名折
224	1058	二反田	伊佐市	菱刈町川北	二反田
224	1059	猫原	伊佐市	菱刈町川北	猫原
224	1060	小原	伊佐市	菱刈町川北	小原
224	1061	坂之下	伊佐市	菱刈町川北	坂之下
224	1062	池田	伊佐市	菱刈町前目	池田
224	1063	黒巢	伊佐市	菱刈町川北	黒巢
224	1064	龍石	伊佐市	菱刈町川南	龍石
224	1065	前目中	伊佐市	菱刈町前目	前目中
224	1066	中原	伊佐市	菱刈町川北	中原
224	1067	乱橋	伊佐市	菱刈町南浦	乱橋
224	1068	柳野	伊佐市	菱刈町南浦	柳野
224	1069	元木場	伊佐市	菱刈町南浦	元木場
224	1070	永池1	伊佐市	菱刈町南浦	永池
224	1071	永池2	伊佐市	菱刈町南浦	永池
224	1072	永池3	伊佐市	菱刈町南浦	永池
224	1073	池田	伊佐市	菱刈町前目	池田
224	1074	宇都	伊佐市	菱刈町川北	宇都
224	1075	野池	伊佐市	菱刈町南浦	野池
224	1076	小川添	伊佐市	菱刈町南浦	小川添
224	1077	前田	伊佐市	菱刈町南浦	前田
224	1078	宇都	伊佐市	菱刈町南浦	宇都
224	1079	西川1	伊佐市	菱刈町南浦	西川
224	1080	西川2	伊佐市	菱刈町荒田	西川
224	1081	島崎	伊佐市	菱刈町荒田	島崎
224	1082	乱橋	伊佐市	菱刈町南浦	乱橋
224	1083	小原	伊佐市	菱刈町川北	小原
224	1084	迫田	伊佐市	菱刈町川北	迫田
224	1085	桜迫	伊佐市	菱刈町前目	桜迫
224	1086	舞之峯	伊佐市	菱刈町市山	舞之峯
224	1087	二反田	伊佐市	菱刈町川北	二反田
224	1088	乱橋	伊佐市	菱刈町南浦	乱橋
224	1089	永迫	伊佐市	菱刈町川北	永迫
224	1090	中野1	伊佐市	菱刈町川北	中野
224	1091	小川添	伊佐市	菱刈町南浦	小川添
224	1092	芋田	伊佐市	菱刈町南浦	芋田
224	1093	上ノ原	伊佐市	菱刈町徳辺	上ノ原
224	1094	青木元	伊佐市	菱刈町荒田	青木元
224	1095	新川	伊佐市	菱刈町前目	新川
224	1096	弓掛	伊佐市	菱刈町前目	弓掛
224	1097	星熊	伊佐市	菱刈町前目	星熊
224	1098	青木元2	伊佐市	菱刈町荒田	青木元2
224	1099	中野2	伊佐市	菱刈町川北	中野
224	1100	宇都	伊佐市	菱刈町南浦	宇都
224	1101	小川添	伊佐市	菱刈町南浦	小川添
224	1102	竹下	伊佐市	菱刈町南浦	竹下
224	1103	松元	伊佐市	菱刈町重留	松元

2. 3 (2) 山腹崩壊危険地区一覧表

危険地区番号	地区名	市町村	大字	字	
224	1104	荒瀬	伊佐市	菱刈町川南	荒瀬
224	1105	新川2	伊佐市	菱刈町徳辺	新川2
224	1106	迫田	伊佐市	菱刈町川北	迫田
224	1107	小山尻	伊佐市	菱刈町田中	小山尻
224	1108	普春庵	伊佐市	菱刈町前目	普春庵
224	1109	大迫	伊佐市	菱刈町下手	大迫
224	1110	松峰	伊佐市	菱刈町南浦	松峰
224	1111	城山	伊佐市	菱刈町前目	城山
224	1112	鳥居ヶ迫	伊佐市	菱刈町川北	鳥居ヶ迫
224	1113	池田	伊佐市	菱刈町前目	池田
224	1114	松峰	伊佐市	菱刈町南浦	松峰
224	1115	掃除尻	伊佐市	菱刈町川北	掃除尻
224	1116	城山	伊佐市	菱刈町前目	城山
224	1117	大王迫	伊佐市	菱刈町前目	大王迫
224	1118	城山	伊佐市	菱刈町前目	城山
224	1119	石ヶ丸	伊佐市	菱刈町前目	石ヶ丸
224	1120	石切場	伊佐市	菱刈町徳辺	石切場
224	1121	舟津田	伊佐市	菱刈町川南	舟津田
224	1122	辺郷1	伊佐市	菱刈町川南	辺郷
224	1123	辺郷2	伊佐市	菱刈町川南	辺郷
224	1124	口ノ野	伊佐市	菱刈町南浦	口ノ野
224	1125	大王田	伊佐市	菱刈町市山	大王田
224	1126	後迫	伊佐市	菱刈町前目	後迫
224	1127	城山	伊佐市	菱刈町前目	城山
		計		324地区	

危険地区番号	地区名	市町村	大字	字
203	1	瀬戸野	鹿屋市	瀬戸野
203	2	鶴	鹿屋市	鶴
203	3	立山	鹿屋市	立山
203	4	井手	鹿屋市	井手
203	5	七曲	鹿屋市	七曲
203	6	踊橋	鹿屋市	踊橋
203	7	牛牧	鹿屋市	牛牧
203	8	重田1	鹿屋市	重田
203	9	重田2	鹿屋市	重田
203	10	川原田	鹿屋市	川原田
203	11	田方	鹿屋市	田方
203	12	桑鶴	鹿屋市	桑鶴
203	13	山下田	鹿屋市	山下田
203	14	仮屋	鹿屋市	仮屋
203	15	桑鶴	鹿屋市	桑鶴
203	16	吉ヶ別府	鹿屋市	吉ヶ別府
203	17	下堀切山	鹿屋市	下堀切山
203	18	柚木	鹿屋市	柚木
203	19	宮園	鹿屋市	宮園
203	20	大久保	鹿屋市	大久保
203	21	瀬戸口	鹿屋市	瀬戸口
203	22	小牧	鹿屋市	小牧
203	23	小田上	鹿屋市	小田上
203	24	小原	鹿屋市	小原
203	25	的場	鹿屋市	的場
203	26	井之上	鹿屋市	井之上
203	27	中	鹿屋市	中
203	28	馬庭	鹿屋市	馬庭
203	29	亀鶴城	鹿屋市	亀鶴城
203	30	上堀切山	鹿屋市	上堀切山
203	31	マサカリ	鹿屋市	マサカリ
203	32	長磯	鹿屋市	長磯
203	33	本町	鹿屋市	本町
203	34	荒平	鹿屋市	荒平
203	35	宮田迫	鹿屋市	宮田迫
203	36	塩平	鹿屋市	塩平
203	37	柳	鹿屋市	柳
203	38	上原	鹿屋市	上原
203	39	吉国	鹿屋市	吉国
203	40	大シゲ尾	鹿屋市	大シゲ尾
203	41	山口	鹿屋市	山口
203	42	元東	鹿屋市	元東
203	43	岡中	鹿屋市	岡中
203	44	北高須	鹿屋市	北高須
203	45	西之園	鹿屋市	西之園
203	46	室屋	鹿屋市	室屋
203	47	大迫	鹿屋市	大迫
203	48	寺ノ上	鹿屋市	寺ノ上
203	49	北郷	鹿屋市	北郷
203	50	永野田	鹿屋市	永野田
203	51	大牧	鹿屋市	大牧
203	52	池迫	鹿屋市	池迫
203	53	諏訪宇都	鹿屋市	諏訪宇都
203	54	瀬筒1	鹿屋市	瀬筒
203	55	瀬筒2	鹿屋市	瀬筒
203	56	小長崎	鹿屋市	小長崎
203	57	瀬筒原	鹿屋市	瀬筒原
203	58	田淵ノ上	鹿屋市	田淵ノ上
203	59	長崎原	鹿屋市	長崎原
203	60	西之園	鹿屋市	西之園
203	61	岡	鹿屋市	岡
203	62	清水	鹿屋市	清水
203	63	下原	鹿屋市	下原
203	64	崎園	鹿屋市	崎園
203	65	下牧	鹿屋市	下牧
203	66	大牧1	鹿屋市	大牧
203	67	大牧2	鹿屋市	大牧
203	68	池園	鹿屋市	池園
203	69	久保後	鹿屋市	久保後
203	70	池田	鹿屋市	池田
203	71	中牧	鹿屋市	中牧
203	72	久保田	鹿屋市	久保田
203	73	司	鹿屋市	司
203	74	取添	鹿屋市	取添
203	75	大塚	鹿屋市	大塚

2. 3 (2) 山腹崩壊危険地区一覧表

危険地区番号	地区名	市町村	大字	字
203	76 本房	鹿屋市		本房
203	77 小浜	鹿屋市		小浜
203	78 永目1	鹿屋市		永目
203	79 永目2	鹿屋市		永目
203	80 小島	鹿屋市		小島
203	81 役所	鹿屋市		役所
203	82 木場	鹿屋市		木場
203	83 国司平	鹿屋市		国司平
203	84 諏訪宇都	鹿屋市		諏訪宇都
203	85 岡	鹿屋市		岡
203	86 永山迫	鹿屋市		永山迫
203	87 麓	鹿屋市		麓
203	88 神之園	鹿屋市		神之園
203	89 中村	鹿屋市		中村
203	90 藤原	鹿屋市		藤原
203	91 瀬貫	鹿屋市		瀬貫
203	92 上谷馬庭	鹿屋市		上谷馬庭
203	93 小迫	鹿屋市		小迫
203	94 川東	鹿屋市		川東
203	95 岩ノ上	鹿屋市		岩ノ上
203	96 御用内	鹿屋市		御用内
203	97 暮小迫	鹿屋市		暮小迫
203	98 井料崎	鹿屋市		井料崎
203	99 下長崎原	鹿屋市		下長崎原
203	100 岩下	鹿屋市		岩下
203	101 大淵 (瀬戸野)	鹿屋市		大淵 (瀬戸野)
203	102 鶴	鹿屋市		鶴
203	103 重田	鹿屋市		重田
203	104 上堀切山	鹿屋市		上堀切山
203	105 大堀	鹿屋市		大堀
203	106 大淵	鹿屋市	上高隈町	大淵
203	107 中鶴の上	鹿屋市	上祓川町	中鶴の上
203	108 大窪段	鹿屋市	上祓川町	大窪段
203	109 外菌ノ上	鹿屋市	西祓川町	外菌ノ上
203	110 王子	鹿屋市	王子町	王子
203	111 上村	鹿屋市	打馬町	上村
203	112 油田	鹿屋市	白崎町	油田
203	113 亀鶴城	鹿屋市	北田町	亀鶴城
203	114 吉留迫	鹿屋市	新生町	吉留迫
203	115 寺崎	鹿屋市	新生町	寺崎
203	116 菖浦ヶ迫	鹿屋市	飯隈町	菖浦ヶ迫
203	117 塔屋敷	鹿屋市	池園町	塔屋敷
203	118 坂ノ下	鹿屋市	南町	坂ノ下
203	119 大掘	鹿屋市	田淵町	大掘
203	120 南城内	鹿屋市	大始良町	南城内
203	121 新村	鹿屋市	大始良町	新村
203	122 室屋	鹿屋市	浜田町	室屋
203	123 西原	鹿屋市	浜田町	西原
203	124 畑田	鹿屋市	古江町	畑田
203	125 小代崎	鹿屋市		小代崎
203	126 福山	鹿屋市		福山
203	127 濱川	鹿屋市		濱川
203	128 池ヶ迫	鹿屋市		池ヶ迫
203	129 打馬上村	鹿屋市		打馬上村
203	130 白木	鹿屋市		白木
203	131 上赤木	鹿屋市	獅子目町	上赤木
203	132 前床	鹿屋市	川西町	前床
203	133 亀鶴城	鹿屋市	西大手町	亀鶴城
203	134 菟川木場	鹿屋市		菟川木場
203	135 川西清水 2	鹿屋市		川西清水 2
203	136 光同寺	鹿屋市	川東町	光同寺
203	137 西迫平	鹿屋市	野里町	西迫平
203	138 宗堀	鹿屋市	下堀町	宗堀
203	139 名貫迫	鹿屋市	下堀町	名貫迫
203	140 宮地	鹿屋市	浜田町	宮地
203	141 古前城	鹿屋市	古前城町	古前城
203	142 松原	鹿屋市	名貫町	松原
203	143 小田上	鹿屋市	祓川町	小田上
203	144 神ノ園	鹿屋市	永野田町	神ノ園
203	145 上園	鹿屋市	永野田町	上園
203	146 堂ノ前	鹿屋市	名貫町	堂ノ前
203	1001 仏山	鹿屋市	輝北町諏訪原	仏山
203	1002 滝ノ上	鹿屋市	輝北町諏訪原	滝ノ上
203	1003 大鹿	鹿屋市	輝北町市成	大鹿
203	1004 外戸元	鹿屋市	輝北町市成	外戸元

危険地区番号	地区名	市町村	大字	字
203	1005 馬庭	鹿屋市	輝北町諏訪原	馬庭
203	1006 高尾	鹿屋市	輝北町市成	高尾
203	1007 小鹿倉	鹿屋市	輝北町上百引	小鹿倉
203	1008 草場	鹿屋市	輝北町諏訪原	草場
203	1009 梅ヶ山	鹿屋市	輝北町市成	梅ヶ山
203	1010 谷田	鹿屋市	輝北町諏訪原	谷田
203	1011 段	鹿屋市	輝北町上百引	段
203	1012 歌丸	鹿屋市	輝北町上百引	歌丸
203	1013 米重	鹿屋市	輝北町市成	米重
203	1014 永田	鹿屋市	輝北町上百引	永田
203	1015 新中	鹿屋市	輝北町諏訪原	新中
203	1016 樋渡	鹿屋市	輝北町上百引	樋渡
203	1017 榊木迫	鹿屋市	輝北町市成	榊木迫
203	1018 風呂段	鹿屋市	輝北町上百引	風呂段
203	1019 中内川原	鹿屋市	輝北町平房	中内川原
203	1020 毛谷	鹿屋市	輝北町上百引	毛谷
203	1021 犬ボキ尻	鹿屋市	輝北町上百引	犬ボキ尻
203	1022 鳥井ヶ段	鹿屋市	輝北町平房	鳥井ヶ段
203	1023 立山岡	鹿屋市	輝北町上百引	立山岡
203	1024 前床	鹿屋市	輝北町平房	前床
203	1025 後ヶ谷	鹿屋市	輝北町上百引	後ヶ谷
203	1026 城山	鹿屋市	輝北町平房	城山
203	1027 隠畑	鹿屋市	輝北町上百引	隠畑
203	1028 小迫	鹿屋市	輝北町上百引	小迫
203	1029 尾地	鹿屋市	輝北町平房	尾地
203	1030 満沢	鹿屋市	輝北町上百引	満沢
203	1031 花田	鹿屋市	輝北町平房	花田
203	1032 三町	鹿屋市	輝北町下百引	三町
203	1033 南	鹿屋市	輝北町下百引	南
203	1034 宮ヶ迫	鹿屋市	輝北町下百引	宮ヶ迫
203	1035 竹下	鹿屋市	輝北町下百引	竹下
203	1036 大迫	鹿屋市	輝北町下百引	大迫
203	1037 堀込	鹿屋市	輝北町下百引	堀込
203	1038 坂元	鹿屋市	輝北町下百引	坂元
203	1039 大迫山	鹿屋市	輝北町下百引	大迫山
203	1040 門前	鹿屋市	輝北町市成	門前
203	1041 小迫	鹿屋市	輝北町上百引	小迫
203	1042 タキノウエ	鹿屋市	輝北町諏訪原	タキノウエ
203	1043 砂田迫	鹿屋市	輝北町市成	砂田迫
203	1044 井川之元	鹿屋市	輝北町諏訪原	井川之元
203	1045 中萩塚	鹿屋市	輝北町上百引	中萩塚
203	1046 影平	鹿屋市	輝北町下百引	影平
203	1047 諏訪	鹿屋市	輝北町上百引	諏訪
203	1048 ナラガ原	鹿屋市	輝北町市成	ナラガ原
203	1049 名主段	鹿屋市	輝北町上百引	名主段
203	1050 ツイデ平	鹿屋市	輝北町上百引	ツイデ平
203	1051 松谷	鹿屋市	輝北町平房	松谷
203	2001 新田	鹿屋市	串良町細山田	新田
203	2002 白寒水	鹿屋市	串良町細山田	白寒水
203	2003 新町	鹿屋市	串良町細山田	新町
203	2004 大門口	鹿屋市	串良町細山田	大門口
203	2005 小牧	鹿屋市	串良町細山田	小牧
203	2006 下中	鹿屋市	串良町細山田	下中
203	2007 高付	鹿屋市	串良町細山田	高付
203	2008 水洗	鹿屋市	串良町細山田	水洗
203	2009 岩井迫	鹿屋市	串良町細山田	岩井迫
203	2010 干草場	鹿屋市	串良町細山田	干草場
203	2011 中野	鹿屋市	串良町有里	中野
203	2012 山下	鹿屋市	串良町有里	山下
203	2013 七反	鹿屋市	串良町有里	七反
203	2014 中郷	鹿屋市	串良町有里	中郷
203	2015 西之野原	鹿屋市	串良町有里	西之野原
203	2016 池之上	鹿屋市	串良町有里	池之上
203	2017 牧原1	鹿屋市	串良町有里	牧原
203	2018 牧原2	鹿屋市	串良町有里	牧原
203	2019 中甫木	鹿屋市	串良町有里	中甫木
203	2020 富ヶ尾	鹿屋市	串良町有里	富ヶ尾
203	2021 甫木	鹿屋市	串良町有里	甫木
203	2022 八幡迫	鹿屋市	串良町有里	八幡迫
203	2023 重富	鹿屋市	串良町岡崎	重富
203	2024 西別府	鹿屋市	串良町上小原	西別府
203	2025 穴上	鹿屋市	串良町上小原	穴上
203	2026 和田馬場	鹿屋市	串良町岡崎	和田馬場
203	2027 諏訪下	鹿屋市	串良町岡崎	諏訪下
203	2028 溝中	鹿屋市	串良町上小原	溝中

2. 3 (2) 山腹崩壊危険地区一覧表

危険地区番号	地区名	市町村	大字	字	
203	2029	平瀬迫	鹿屋市	串良町細山田	平瀬迫
203	2030	宇都上	鹿屋市	串良町上小原	宇都上
203	2031	長竿	鹿屋市	串良町細山田	長竿
203	2032	上之切	鹿屋市	串良町細山田	上之切
203	2033	馬場	鹿屋市	串良町細山田	馬場
203	2034	堂園	鹿屋市	串良町細山田	堂園
203	2035	坂東	鹿屋市	串良町細山田	坂東
203	2036	上高松1	鹿屋市	串良町細山田	上高松
203	2037	上高松2	鹿屋市	串良町細山田	上高松
203	2038	井料	鹿屋市	串良町細山田	井料
203	2039	猿喰	鹿屋市	串良町細山田	猿喰
203	2040	北原	鹿屋市	串良町細山田	北原
203	2041	下中	鹿屋市	串良町細山田	下中
203	2042	上中野	鹿屋市	串良町有里	上中野
203	2043	山下	鹿屋市	串良町有里	山下
203	2044	鈴ヶ尾	鹿屋市	串良町有里	鈴ヶ尾
203	2045	鳥巢前	鹿屋市	串良町有里	鳥巢前
203	2046	橋元	鹿屋市	串良町上小原	橋元
203	2047	上大塚原	鹿屋市	串良町有里	上大塚原
203	2048	大塚原1	鹿屋市	串良町有里	大塚原
203	2049	大塚原2	鹿屋市	串良町有里	大塚原
203	2050	中尾	鹿屋市	串良町有里	中尾
203	2051	前田	鹿屋市	串良町有里	前田
203	2052	古川	鹿屋市	串良町有里	古川
203	2053	白寒水	鹿屋市	串良町下小原	白寒水
203	2054	山下	鹿屋市	串良町岡崎	山下
203	2055	上小傘田	鹿屋市	串良町岡崎	上小傘田
203	2056	竹之内	鹿屋市	串良町岡崎	竹之内
203	2057	和田馬場	鹿屋市	串良町岡崎	和田馬場
203	2058	外園	鹿屋市	串良町岡崎	外園
203	2059	鳥巢	鹿屋市	串良町有里	鳥巢
203	2060	中別府	鹿屋市	串良町有里	中別府
203	2061	永田	鹿屋市	串良町有里	永田
203	2062	宝珠ヶ鼻	鹿屋市	串良町有里	宝珠ヶ鼻
203	2063	吹上田	鹿屋市	串良町有里	吹上田
203	2064	脇田	鹿屋市	串良町有里	脇田
203	2065	前田	鹿屋市	串良町有里	前田
203	2066	甫木	鹿屋市	串良町下小原	甫木
203	2067	諏訪原1	鹿屋市	串良町岡崎	諏訪原
203	2068	諏訪原2	鹿屋市	串良町岡崎	諏訪原
203	2069	和田	鹿屋市	串良町岡崎	和田
203	2070	久保園	鹿屋市	串良町岡崎	久保園
203	2071	芝原ノ下	鹿屋市	串良町岡崎	芝原ノ下
203	2072	上馬場	鹿屋市	串良町岡崎	上馬場
203	2073	白寒水	鹿屋市	串良町下小原	白寒水
203	2074	黒土田上	鹿屋市	串良町有里	黒土田上
203	2075	橋ノ元	鹿屋市	串良町有里	橋ノ元
203	2076	土屋下	鹿屋市	串良町上小原	土屋下
203	2077	中別府Ⅰ	鹿屋市	串良町有里	中別府Ⅰ
203	2078	長谷馬	鹿屋市	串良町細山田	長谷馬
203	2079	中別府Ⅱ	鹿屋市	串良町有里	中別府Ⅱ
203	2080	瓜々良蒔	鹿屋市	串良町有里	瓜々良蒔
203	2081	永田	鹿屋市	串良町有里	永田
203	2082	宮地	鹿屋市	串良町有里	宮地
203	2083	八幡迫	鹿屋市	串良町有里	八幡迫
203	2084	諏訪原	鹿屋市	串良町岡崎	諏訪原
203	2085	堂免	鹿屋市	串良町下小原	堂免
203	2086	諏訪ノ下	鹿屋市	串良町岡崎	諏訪ノ下
203	2087	久保園Ⅱ	鹿屋市	串良町岡崎	久保園Ⅱ
203	2088	久保園Ⅰ	鹿屋市	串良町岡崎	久保園Ⅰ
203	2089	西苦田	鹿屋市	串良町上小原	西苦田
203	2090	榑木の元	鹿屋市	串良町上小原	榑木の元
203	2091	本田川原	鹿屋市	串良町細山田	本田川原
203	2092	白寒水	鹿屋市	串良町下小原	白寒水
203	2093	中尾	鹿屋市	串良町有里	中尾
203	2094	柴差	鹿屋市	串良町有里	柴差
203	2095	辰喰	鹿屋市	串良町有里	辰喰
203	2096	江口	鹿屋市	串良町岡崎	江口
203	2097	上之段	鹿屋市	串良町細山田	上之段
203	2098	須崎	鹿屋市	串良町細山田	須崎
203	2099	中尾	鹿屋市	串良町有里	中尾
203	2100	釜牟田	鹿屋市	串良町岡崎	釜牟田
203	2101	東ノ俣	鹿屋市	串良町細山田	東ノ俣
203	2102	七反	鹿屋市	串良町有里	七反
203	2103	大平	鹿屋市	串良町細山田	大平

危険地区番号	地区名	市町村	大字	字	
203	2104	稲村迫	鹿屋市	串良町下小原	稲村迫
203	2105	六月田	鹿屋市	串良町有里	六月田
203	2106	後迫	鹿屋市	串良町上小原	後迫
203	3001	中渡瀬	鹿屋市	吾平町麓	中渡瀬
203	3002	うぐいす原	鹿屋市	吾平町麓	うぐいす原
203	3003	井牟田原	鹿屋市	吾平町麓	井牟田原
203	3004	論地	鹿屋市	吾平町麓	論地
203	3005	塩井迫	鹿屋市	吾平町麓	塩井迫
203	3006	霧島原	鹿屋市	吾平町麓	霧島原
203	3007	前畑	鹿屋市	吾平町上名	前畑
203	3008	赤野	鹿屋市	吾平町上名	赤野
203	3009	三角原	鹿屋市	吾平町麓	三角原
203	3010	坂元	鹿屋市	吾平町麓	坂元
203	3011	城ヶ迫	鹿屋市	吾平町麓	城ヶ迫
203	3012	城ヶ迫原	鹿屋市	吾平町麓	城ヶ迫原
203	3013	麓	鹿屋市	吾平町麓	麓
203	3014	堀木田	鹿屋市	吾平町上名	堀木田
203	3015	寒水	鹿屋市	吾平町麓	寒水
203	3016	西目川路	鹿屋市	吾平町上名	西目川路
203	3017	坂下	鹿屋市	吾平町上名	坂下
203	3018	赤野	鹿屋市	吾平町上名	赤野
203	3019	下高野	鹿屋市	吾平町上名	下高野
203	3020	今吉	鹿屋市	吾平町上名	今吉
203	3021	金山	鹿屋市	吾平町上名	金山
203	3022	新地	鹿屋市	吾平町上名	新地
203	3023	中尾	鹿屋市	吾平町上名	中尾
203	3024	萩崎	鹿屋市	吾平町上名	萩崎
203	3025	新地	鹿屋市	吾平町上名	新地
203	3026	西迫下	鹿屋市	吾平町上名	西迫下
203	3027	飴屋敷	鹿屋市	吾平町麓	飴屋敷
203	3028	石場	鹿屋市	吾平町上名	石場
203	3029	大牟礼	鹿屋市	吾平町上名	大牟礼
203	3030	門前	鹿屋市	吾平町上名	門前
203	3031	四方高迫	鹿屋市	吾平町上名	四方高迫
203	3032	角野	鹿屋市	吾平町上名	角野
203	3033	立元1	鹿屋市	吾平町上名	立元
203	3034	立元2	鹿屋市	吾平町上名	立元
203	3035	村前	鹿屋市	吾平町上名	村前
203	3036	苦野原	鹿屋市	吾平町上名	苦野原
203	3037	間庭	鹿屋市	吾平町上名	間庭
203	3038	平瀬	鹿屋市	吾平町上名	平瀬
203	3039	水流	鹿屋市	吾平町上名	水流
203	3040	荷掛原	鹿屋市	吾平町上名	荷掛原
203	3041	小鹿倉	鹿屋市	吾平町上名	小鹿倉
203	3042	吾平山	鹿屋市	吾平町上名	吾平山
203	3043	横井坂	鹿屋市	吾平町上名	横井坂
203	3044	上苦野	鹿屋市	吾平町上名	上苦野
203	3045	市之渡	鹿屋市	吾平町麓	市之渡
203	3046	小久保	鹿屋市	吾平町下名	小久保
203	3047	市之渡	鹿屋市	吾平町麓	市之渡
203	3048	市之渡	鹿屋市	吾平町麓	市之渡
203	3049	倉見谷	鹿屋市	吾平町麓	倉見谷
203	3050	真戸原	鹿屋市	吾平町下名	真戸原
203	3051	神野	鹿屋市	吾平町麓	神野
203	3052	永野牧	鹿屋市	吾平町麓	永野牧
203	3053	川北	鹿屋市	吾平町下名	川北
203	3054	西迫	鹿屋市	吾平町上名	西迫
203	3055	小原	鹿屋市	吾平町下小原	小原
203	3056	苦野下	鹿屋市	吾平町上名	苦野下
203	3057	諏訪ノ尾	鹿屋市	吾平町麓	諏訪ノ尾
203	3058	筒迫	鹿屋市	吾平町上名	筒迫
203	3059	立元	鹿屋市	吾平町上名	立元
203	3060	四方高迫	鹿屋市	吾平町上名	四方高迫
203	3061	西迫下	鹿屋市	吾平町上名	西迫下
203	3062	井神島	鹿屋市	吾平町下名	井神島
203	3063	西ノ楯	鹿屋市	吾平町上名	西ノ楯
203	3064	石場宇都	鹿屋市	吾平町上名	石場宇都
203	3065	小鹿倉	鹿屋市	吾平町上名	小鹿倉
203	3066	石井手	鹿屋市	吾平町上名	石井手
203	3067	霧島原	鹿屋市	吾平町麓	霧島原
203	3068	東大川内	鹿屋市	吾平町麓	東大川内
203	3069	倉ヶ崎	鹿屋市	吾平町下名	倉ヶ崎
203	3070	吉ヶ別府	鹿屋市	吾平町上名	吉ヶ別府
203	3071	石場宇都	鹿屋市	吾平町上名	石場宇都
203	3072	福師田	鹿屋市	吾平町上名	福師田

2. 3 (2) 山腹崩壊危険地区一覧表

危険地区番号	地区名	市町村	大字	字	
203	3073	水流	鹿屋市	吾平町上名	水流
203	3074	今吉ノ下	鹿屋市	吾平町上名	今吉ノ下
203	3075	城ノ前	鹿屋市	吾平町麓	城ノ前
203	3076	小存原	鹿屋市	吾平町上名	小存原
203	3077	上原	鹿屋市	吾平町麓	上原
203	3078	富士元	鹿屋市	吾平町上名	富士元
203	3079	鶴戸ノ上	鹿屋市	吾平町上名	鶴戸ノ上
203	3080	諏訪ノ尾 2	鹿屋市	吾平町上名	諏訪ノ尾 2
203	3081	塩井迫 2	鹿屋市	吾平町麓	塩井迫 2
203	3082	塩井迫 3	鹿屋市	吾平町麓	塩井迫 3
203	3083	久保牟田	鹿屋市	吾平町下名	久保牟田
203	3084	坂の上	鹿屋市	吾平町麓	坂の上
203	3085	坂元下	鹿屋市	吾平町麓	坂元下
203	3086	鏡原水流	鹿屋市	吾平町上名	鏡原水流
203	3087	新地△田	鹿屋市	吾平町上名	新地△田
203	3088	野元△田	鹿屋市	吾平町上名	野元△田
			計	391地区	

危険地区番号	地区名	市町村	大字	字	
214	1	大谷	垂水市	海潟	大谷
214	2	新道	垂水市	海潟	新道
214	3	境谷	垂水市	牛根境	境谷
214	4	散花平	垂水市	牛根麓	散花平
214	5	大磯	垂水市	牛根麓	大磯
214	6	磯	垂水市	牛根麓	磯
214	7	上ノ原	垂水市	二川	上ノ原
214	8	田平	垂水市	牛根麓	田平
214	9	上川内	垂水市	牛根麓	上川内
214	10	長松	垂水市	牛根麓	長松
214	11	丸尾	垂水市	海潟	丸尾
214	12	大坪	垂水市	二川	大坪
214	13	鳩磯	垂水市	海潟	鳩磯
214	14	脇登	垂水市	二川	脇登
214	15	浦谷1	垂水市	中俣	浦谷
214	16	浦谷2	垂水市	中俣	浦谷
214	17	岡	垂水市	海潟	岡
214	18	大比良	垂水市	海潟	大比良
214	19	天神山	垂水市	海潟	天神山
214	20	馬上下	垂水市	市木	馬上下
214	21	福岡原	垂水市	海潟	福岡原
214	22	浦園	垂水市	海潟	浦園
214	23	隈崎	垂水市	中俣	隈崎
214	24	花子	垂水市	市木	花子
214	25	青木	垂水市	中俣	青木
214	26	今水	垂水市	中俣	今水
214	27	後平	垂水市	中俣	後平
214	28	陣ノ尾	垂水市	市木	陣ノ尾
214	29	岩ノ上	垂水市	中俣	岩ノ上
214	30	堂脇	垂水市	市木	堂脇
214	31	瀬戸口1	垂水市	市木	瀬戸口
214	32	瀬戸口2	垂水市	市木	瀬戸口
214	33	花子	垂水市	市木	花子
214	34	磯口	垂水市	牛根境	磯口
214	35	大園	垂水市	牛根境	大園
214	36	川下	垂水市	牛根境	川下
214	37	浮津	垂水市	牛根境	浮津
214	38	深港	垂水市	二川	深港
214	39	宮脇	垂水市	牛根境	宮脇
214	40	磯口平	垂水市	牛根境	磯口平
214	41	岩下	垂水市	牛根境	岩下
214	42	寺尾	垂水市	牛根麓	寺尾
214	43	冷川	垂水市	牛根麓	冷川
214	44	黒木山	垂水市	田神	黒木山
214	45	白坂平	垂水市	市木	白坂平
214	46	宮田	垂水市	市木	宮田
214	47	馬口	垂水市	市木	馬口
214	48	桑水流	垂水市	市木	桑水流
214	49	上ノ平	垂水市	田神	上ノ平
214	50	姉木山	垂水市	田神	姉木山
214	51	牧	垂水市	高城	牧
214	52	下胡麻迫(長鼻)	垂水市	田神	下胡麻迫(長鼻)
214	53	貝迫	垂水市	田神	貝迫
214	54	岩戸ノ上	垂水市	田神	岩戸ノ上
214	55	新御堂1	垂水市	新御堂	新御堂
214	56	新御堂2	垂水市	新城	新御堂
214	57	田口	垂水市	新御堂	田口
214	58	上片平田	垂水市	新御堂	上片平田
214	59	田上	垂水市	田神	田上
214	60	港比良	垂水市	本城	港比良
214	61	芝原	垂水市	浜平	芝原
214	62	上ノ比良	垂水市	本城	上ノ比良
214	63	中ノ迫1	垂水市	高城	中ノ迫
214	64	中ノ迫2	垂水市	高城	中ノ迫
214	65	下本城	垂水市	本城	下本城
214	66	浦川内	垂水市	新城	浦川内
214	67	高寺平	垂水市	高城	高寺平
214	68	馬込	垂水市	高城	馬込
214	69	中村	垂水市	浜平	中村
214	70	新村	垂水市	浜平	新村
214	71	西ヶ崎	垂水市	柎原	西ヶ崎
214	72	軽砂ノ上	垂水市	本城	軽砂ノ上
214	73	松尾	垂水市	新城	松尾
214	74	前木場下	垂水市	新城	前木場下
214	75	牧原	垂水市	新城	牧原

2. 3 (2) 山腹崩壊危険地区一覧表

危険地区番号	地区名	市町村	大字	字	
214	76	平田	垂水市	新城	平田
214	77	諏訪	垂水市	新城	諏訪
214	78	浦河内	垂水市	新城	浦河内
214	79	山園	垂水市	新城	山園
214	80	田平	垂水市	新城	田平
214	81	松下	垂水市	新城	松下
214	82	湯之谷	垂水市	新御堂	湯之谷
214	83	岩下	垂水市	新御堂	岩下
214	84	内山	垂水市	新城	内山
214	85	積木	垂水市	新城	積木
214	86	松尾	垂水市	牛根麓	松尾
214	87	神貫	垂水市	新城	神貫
214	88	戸越	垂水市	新城	戸越
214	89	田上	垂水市	田神	田上
214	90	大比良1	垂水市	海瀉	大比良
214	91	大比良2	垂水市	海瀉	大比良
214	92	梅木	垂水市	新御堂	梅木
214	93	切通	垂水市	新御堂	切通
214	94	岩渕	垂水市	新御堂	岩渕
214	95	岩下	垂水市	新城	岩下
214	96	溜池	垂水市	新城	溜池
214	97	梅木	垂水市	新御堂	梅木
214	98	山下	垂水市	新城	山下
214	99	葛迫	垂水市	浜平	葛迫
		計	99地区		
482	1	岩弘中	東串良町	岩弘	岩弘中
482	2	岩弘下1	東串良町	岩弘	岩弘下
482	3	岩弘下2	東串良町	岩弘	岩弘下
482	4	岩弘下3	東串良町	岩弘	岩弘下
482	5	豊栄	東串良町	池之原	豊栄
482	6	権現迫	東串良町	岩弘	権現迫
482	7	段ノ平	東串良町	岩弘	段ノ平
482	8	牧ノ内	東串良町	岩弘	牧ノ内
482	9	中尾	東串良町	岩弘	中尾
482	10	下市園	東串良町	岩弘	下市園
482	11	上之段1	東串良町	岩弘	上之段
482	12	後迫	東串良町	岩弘	後迫
482	13	下市園Ⅱ	東串良町	岩弘	下市園Ⅱ
482	14	段ノ平	東串良町	岩弘	段ノ平
482	15	上ノ段2	東串良町	岩弘	上ノ段
482	16	下市園	東串良町	岩弘	下市園
		計	16地区		

危険地区番号	地区名	市町村	大字	字	
490	1	栗山	錦江町	神川	栗山
490	2	皆倉上	錦江町	神川	皆倉上
490	3	皆倉	錦江町	神川	皆倉
490	4	神川中	錦江町	神川	神川中
490	5	神川上1	錦江町	神川	神川上
490	6	鳥馬場	錦江町	神川	鳥馬場
490	7	神川上2	錦江町	神川	神川上
490	8	城	錦江町	神川	城
490	9	鳥浜	錦江町	神川	鳥浜
490	10	塩屋	錦江町	城元	塩屋
490	11	瀬戸山	錦江町	城元	瀬戸山
490	12	六反田	錦江町	城元	六反田
490	13	上ノ宇都	錦江町	城元	上ノ宇都
490	14	壱崎	錦江町	城元	壱崎
490	15	松坂	錦江町	馬場	松坂
490	16	毛下1	錦江町	馬場	毛下
490	17	毛下2	錦江町	馬場	毛下
490	18	浜射場	錦江町	馬場	浜射場
490	19	脇ノ平	錦江町	成元	脇ノ平
490	20	赤迫	錦江町	神川	赤迫
490	21	命苦1	錦江町	神川	命苦
490	22	命苦2	錦江町	神川	命苦
490	23	向平鳥馬場	錦江町	神川	向平鳥馬場
490	24	高城	錦江町	城ヶ崎	高城
490	25	馬庭	錦江町	馬場	馬庭
490	26	北崩原	錦江町	馬場	北崩原
490	27	山之口	錦江町	馬場	山之口
490	28	長谷村ノ上	錦江町	馬場	長谷村ノ上
490	29	山ヶ谷	錦江町	馬場	山ヶ谷
490	1001	辺志切	錦江町	田代川原	辺志切
490	1002	鎮守ヶ迫	錦江町	田代川原	鎮守ヶ迫
490	1003	東ノ谷	錦江町	田代麓	東ノ谷
490	1004	堀ノ瀬戸	錦江町	田代麓	堀ノ瀬戸
490	1005	寺山首	錦江町	田代麓	寺山首
490	1006	堂ノ後1	錦江町	田代川原	堂ノ後
490	1007	堂ノ後2	錦江町	田代川原	堂ノ後
490	1008	山下	錦江町	田代麓	山下
490	1009	紫立	錦江町	田代川原	紫立
490	1010	上原頭	錦江町	田代川原	上原頭
490	1011	小路1	錦江町	田代川原	小路
490	1012	小路2	錦江町	田代川原	小路
490	1013	原沢	錦江町	田代川原	原沢
490	1014	川路	錦江町	田代川原	川路
490	1015	猪鹿倉	錦江町	田代川原	猪鹿倉
490	1016	小路	錦江町	田代川原	小路
490	1017	先中野	錦江町	田代麓	先中野
490	1018	瀬戸口	錦江町	田代川原	瀬戸口
490	1019	鎮守ヶ尾	錦江町	田代川原	鎮守ヶ尾
490	1020	建平	錦江町	田代麓	建平
490	1021	上ノ平原	錦江町	田代川原	上ノ平原
490	1022	山之口	錦江町	田代麓	山之口
490	1023	みょう荷谷	錦江町	田代麓	みょう荷谷
490	1024	松ノ崎	錦江町	田代麓	松ノ崎
490	1025	岩蹄	錦江町	田代川原	岩蹄
490	1026	鳥淵	錦江町	田代川原	鳥淵
490	1027	久木野1	錦江町	田代麓	久木野
490	1028	久木野2	錦江町	田代麓	久木野
490	1029	東柳田	錦江町	田代川原	東柳田
490	1030	坂元	錦江町	田代川原	坂元
490	1031	西柳田	錦江町	田代川原	西柳田
490	1032	平石	錦江町	田代川原	平石
490	1033	串目川原	錦江町	田代麓	串目川原
490	1034	口ノ野	錦江町	田代麓	口ノ野
		計	63地区		



2. 3 (2) 山腹崩壊危険地区一覧表

危険地区番号	地区名	市町村	大字	字
491	1 牧原宇都	南大隅町	根占川北	牧原宇都
491	2 門原	南大隅町	根占川北	門原
491	3 浜馬場	南大隅町	根占川北	浜馬場
491	4 駄竹	南大隅町	根占山本	駄竹
491	5 新町平	南大隅町	根占山本	新町平
491	6 小川内	南大隅町	根占川北	小川内
491	7 溝口	南大隅町	根占川南	溝口
491	8 大谷	南大隅町	根占川南	大谷
491	9 椿	南大隅町	根占川南	椿
491	10 宇都	南大隅町	根占川南	宇都
491	11 竹野	南大隅町	根占辺田	竹野
491	12 脇	南大隅町	根占山本	脇
491	13 久保下	南大隅町	根占川南	久保下
491	14 丸峯	南大隅町	根占山本	丸峯
491	15 平瀬戸	南大隅町	根占山本	平瀬戸
491	16 小浜	南大隅町	根占辺田	小浜
491	17 原	南大隅町	根占辺田	原
491	18 下園	南大隅町	根占辺田	下園
491	19 山ノ坊	南大隅町	根占川北	山ノ坊
491	20 樋ノ口	南大隅町	根占川北	樋ノ口
491	21 樋ノ口II	南大隅町	根占川北	樋ノ口II
491	22 小高峯A	南大隅町	根占川北	小高峯A
491	23 小高峯B	南大隅町	根占川北	小高峯B
491	24 小高峯C	南大隅町	根占川北	小高峯C
491	25 東狩倉	南大隅町	根占川北	東狩倉
491	26 山ノ坊	南大隅町	根占川北	山ノ坊
491	27 名ヶ迫下	南大隅町	根占川北	名ヶ迫下
491	28 舞山	南大隅町	根占川北	舞山
491	29 船石	南大隅町	根占辺田	船石
491	30 湊原平	南大隅町	根占川北	湊原平
491	31 竹屋	南大隅町	根占横別府	竹屋
491	32 入ヶ山	南大隅町	根占川北	入ヶ山
491	33 大竹野上	南大隅町	根占横別府	大竹野上
491	34 名ヶ迫	南大隅町	根占川北	名ヶ迫
491	35 北之口	南大隅町	根占川南	北之口
491	1001 片野坂	南大隅町	佐多馬込	片野坂
491	1002 浮津	南大隅町	佐多伊座敷	浮津
491	1003 下り松	南大隅町	佐多馬込	下り松
491	1004 鍋ヶ谷	南大隅町	佐多伊座敷	鍋ヶ谷
491	1005 垂水	南大隅町	佐多伊座敷	垂水
491	1006 鞍掛	南大隅町	佐多伊座敷	鞍掛
491	1007 野迫1	南大隅町	佐多伊座敷	野迫
491	1008 野迫2	南大隅町	佐多伊座敷	野迫
491	1009 星項橋	南大隅町	佐多伊座敷	星項橋
491	1010 上之園平	南大隅町	佐多伊座敷	上之園平
491	1011 持留	南大隅町	佐多伊座敷	持留
491	1012 阿保	南大隅町	佐多伊座敷	阿保
491	1013 瀬戸山	南大隅町	佐多伊座敷	瀬戸山
491	1014 今別府	南大隅町	佐多伊座敷	今別府
491	1015 中園	南大隅町	佐多伊座敷	中園
491	1016 有木園	南大隅町	佐多伊座敷	有木園
491	1017 山崎	南大隅町	佐多馬込	山崎
491	1018 牧野	南大隅町	佐多馬込	牧野
491	1019 銭ヶ平	南大隅町	佐多馬込	銭ヶ平
491	1020 松山	南大隅町	佐多郡	松山
491	1021 椋木	南大隅町	佐多郡	椋木
491	1022 馬場	南大隅町	佐多郡	馬場
491	1023 松坂	南大隅町	佐多郡	松坂
491	1024 芝原	南大隅町	佐多伊座敷	芝原
491	1025 坂元	南大隅町	佐多郡	坂元
491	1026 島泊	南大隅町	佐多伊座敷	島泊
491	1027 坂之上	南大隅町	佐多伊座敷	坂之上
491	1028 永江1	南大隅町	佐多郡	永江
491	1029 永江2	南大隅町	佐多郡	永江
491	1030 川尻	南大隅町	佐多郡	川尻
491	1031 川原	南大隅町	佐多郡	川原
491	1032 小谷迫	南大隅町	佐多郡	小谷迫
491	1033 尾波瀬山尻	南大隅町	佐多馬込	尾波瀬山尻
491	1034 間泊	南大隅町	佐多郡	間泊
491	1035 大谷東平	南大隅町	佐多馬込	大谷東平
491	1036 阿後泊	南大隅町	佐多馬込	阿後泊
491	1037 田尻	南大隅町	佐多馬込	田尻
491	1038 茶屋ノ元	南大隅町	佐多馬込	茶屋ノ元
491	1039 小山田	南大隅町	佐多辺塚	小山田
491	1040 大丸	南大隅町	佐多辺塚	大丸

危険地区番号	地区名	市町村	大字	字
491	1041 上ノ原	南大隅町	佐多辺塚	上ノ原
491	1042 山之口	南大隅町	佐多辺塚	山之口
491	1043 港原1	南大隅町	佐多辺塚	港原
491	1044 湊原2	南大隅町	佐多辺塚	湊原
491	1045 西浜	南大隅町	佐多辺塚	西浜
491	1046 平石	南大隅町	佐多郡	平石
491	1047 浜尻	南大隅町	佐多郡	浜尻
491	1048 瀬戸山	南大隅町	佐多伊座敷	瀬戸山
491	1049 有木園	南大隅町	佐多伊座敷	有木園
491	1050 平石	南大隅町	佐多郡	平石
491	1051 前平	南大隅町	佐多馬込	前平
491	1052 中島	南大隅町	佐多郡	中島
491	1053 川田原	南大隅町	佐多郡	川田原
491	1054 井手之山	南大隅町	佐多馬籠	井手之山
491	1055 岩下	南大隅町	佐多馬籠	岩下
491	1056 竹之浦	南大隅町	佐多郡	竹之浦
491	1057 島泊	南大隅町	佐多伊座敷	島泊
491	1058 恵美須平	南大隅町	佐多馬籠	恵美須平
		計	93地区	

2. 3 (2) 山腹崩壊危険地区一覧表

危険地区番号	地区名	市町村	大字	字
492	1 大迫	肝付町	岸良	大迫
492	2 船間	肝付町	岸良	船間
492	3 荒田1	肝付町	岸良	荒田
492	4 荒田2	肝付町	岸良	荒田
492	5 増当	肝付町	船木	増当
492	6 上垂水	肝付町	北方	上垂水
492	7 天神	肝付町	北方	天神
492	8 塩入	肝付町	北方	塩入
492	9 平牟田	肝付町	北方	平牟田
492	10 津房	肝付町	北方	津房
492	11 馬込	肝付町	北方	馬込
492	12 神ノ田	肝付町	北方	神ノ田
492	13 前ヶ平	肝付町	北方	前ヶ平
492	14 西ノ迫	肝付町	北方	西ノ迫
492	15 坂元	肝付町	北方	坂元
492	16 五橋	肝付町	南方	五橋
492	17 大平見	肝付町	南方	大平見
492	18 港山添	肝付町	南方	港山添
492	19 平岩	肝付町	南方	平岩
492	20 鍋ヶ浦	肝付町	南方	鍋ヶ浦
492	21 白木	肝付町	南方	白木
492	22 増当	肝付町	岸良	増当
492	23 倉	肝付町	南方	倉
492	24 一ノ口	肝付町	南方	一ノ口
492	25 吉重	肝付町	南方	吉重
492	26 磯道	肝付町	南方	磯道
492	27 吉重	肝付町	南方	吉重
492	28 長坪	肝付町	南方	長坪
492	29 宮原	肝付町	岸良	宮原
492	30 港	肝付町	岸良	港
492	31 増当	肝付町	岸良	増当
492	32 下崩	肝付町	岸良	下崩
492	33 辺塚	肝付町	岸良	辺塚
492	34 大浦1	肝付町	岸良	大浦
492	35 大浦2	肝付町	岸良	大浦
492	36 山添	肝付町	岸良	山添
492	37 銭亀塚	肝付町	北方	銭亀塚
492	38 安ノ元	肝付町	南方	安ノ元
492	39 港山添	肝付町	南方	港山添
492	40 大迫	肝付町	岸良	大迫
492	41 山川原	肝付町	岸良	山川原
492	42 宮原	肝付町	南方	宮原
492	43 芳原	肝付町	北方	芳原
492	44 平岩	肝付町	南方	平岩
492	45 尾方前	肝付町	南方	尾方前
492	46 荒田	肝付町	岸良	荒田
492	47 小山田中	肝付町	岸良	小山田中
492	48 大竹原	肝付町	北方	大竹原
492	49 上小丸	肝付町	南方	上小丸
492	50 小川内	肝付町	南方	小川内
492	51 堀内	肝付町	南方	堀内
492	52 大牟礼	肝付町	南方	大牟礼
492	53 名子田	肝付町	南方	名子田
492	1001 前迫	肝付町	富山	前迫
492	1002 中道	肝付町	富山	中道
492	1003 辻	肝付町	新富	辻
492	1004 牧原	肝付町	富山	牧原
492	1005 下牧	肝付町	富山	下牧
492	1006 浦町	肝付町	波見	浦町
492	1007 今市牧	肝付町	富山	今市牧
492	1008 宮上	肝付町	宮下	宮上
492	1009 堂園	肝付町	前田	堂園
492	1010 中原下	肝付町	後田	中原下
492	1011 長能寺	肝付町	前田	長能寺
492	1012 牧原	肝付町	新富	牧原
492	1013 深田	肝付町	新富	深田
492	1014 城山付	肝付町	新富	城山付
492	1015 神之市川原	肝付町	新富	神之市川原
492	1016 東迫	肝付町	新富	東迫
492	1017 平後園	肝付町	波見	平後園
492	1018 平後園	肝付町	波見	平後園
492	1019 轟	肝付町	波見	轟
492	1020 波見下	肝付町	波見	波見下
492	1021 若木ヶ平	肝付町	波見	若木ヶ平
492	1022 スズレ石	肝付町	波見	スズレ石

危険地区番号	地区名	市町村	大字	字
492	1023 東風泊	肝付町	波見	東風泊
492	1024 神之市	肝付町	新富	神之市
492	1025 和田ヶ瀬	肝付町	新富	和田ヶ瀬
492	1026 田布尾	肝付町	前田	田布尾
492	1027 川路山	肝付町	新富	川路山
492	1028 田布尾	肝付町	後田	田布尾
492	1029 前迫	肝付町	後田	前迫
492	1030 東道中	肝付町	後田	東道中
492	1031 内園	肝付町	後田	内園
492	1032 染木	肝付町	後田	染木
492	1033 永和田	肝付町	後田	永和田
492	1034 小倉三角	肝付町	後田	小倉三角
492	1035 中原下1	肝付町	後田	中原下
492	1036 中原下2	肝付町	後田	中原下
492	1037 寺山	肝付町	後田	寺山
492	1038 中石之脇	肝付町	後田	中石之脇
492	1039 東尾牟礼	肝付町	後田	東尾牟礼
492	1040 岩屋道添	肝付町	後田	岩屋道添
492	1041 岩屋	肝付町	後田	岩屋
492	1042 平木場	肝付町	後田	平木場
492	1043 片野	肝付町	後田	片野
492	1044 上大平	肝付町	後田	上大平
492	1045 川路山	肝付町	新富	川路山
492	1046 柳井谷	肝付町	波見	柳井谷
492	1047 内園	肝付町	後田	内園
492	1048 宮木	肝付町	後田	宮木
492	1049 中原下	肝付町	後田	中原下
492	1050 大窪	肝付町	後田	大窪
492	1051 片野	肝付町	後田	片野
492	1052 中牧	肝付町	後田	中牧
492	1053 坂上	肝付町	富山	坂上
492	1054 前畑	肝付町	富山	前畑
492	1055 前	肝付町	宮下	前
492	1056 論地	肝付町	後田	論地
492	1057 片野	肝付町	後田	片野
492	1058 和泉田	肝付町	前田	和泉田
492	1059 小牟田頭	肝付町	後田	小牟田頭
492	1060 銭神尾	肝付町	前田	銭神尾
492	1061 大窪	肝付町	後田	大窪
492	1062 脇田之上	肝付町	新富	脇田之上
492	1063 福崎	肝付町	新富	福崎
492	1064 西永野	肝付町	後田	西永野
492	1065 本城中	肝付町	後田	本城中
492	1066 長能寺1	肝付町	前田	長能寺
492	1067 長能寺2	肝付町	前田	長能寺
492	1068 飯ヶ谷	肝付町	波見	飯ヶ谷
492	1069 米山寺	肝付町	新富	米山寺
492	1070 七割	肝付町	新富	七割
492	1071 一ツ松上	肝付町	波見	一ツ松上
		計	124地区	

2. 3 (2) 山腹崩壊危険地区一覧表

危険地区番号	地区名	市町村	大字	字
217	1 堂ヶ尾	曾於市	大隅町坂元	堂ヶ尾
217	2 馬渡	曾於市	大隅町中之内	馬渡
217	3 八反	曾於市	大隅町八反	八反
217	4 番屋	曾於市	大隅町坂元	番屋
217	5 達目塚	曾於市	大隅町坂元	達目塚
217	6 唐尾	曾於市	大隅町中之内	唐尾
217	7 竹之谷	曾於市	大隅町中之内	竹之谷
217	8 山下	曾於市	大隅町中之内	山下
217	9 米山段	曾於市	大隅町中之内	米山段
217	10 薬師田	曾於市	大隅町中之内	薬師田
217	11 竹之谷	曾於市	大隅町中之内	竹之谷
217	12 川床	曾於市	大隅町中之内	川床
217	13 大山	曾於市	大隅町中之内	大山
217	14 新開	曾於市	大隅町岩川	新開
217	15 小竹原	曾於市	大隅町中之内	小竹原
217	16 山迫	曾於市	大隅町坂元	山迫
217	17 番屋下	曾於市	大隅町坂元	番屋下
217	18 池谷	曾於市	大隅町中之内	池谷
217	19 折田	曾於市	大隅町中之内	折田
217	20 川路	曾於市	大隅町中之内	川路
217	21 豆付	曾於市	大隅町中之内	豆付
217	22 上オコキ場	曾於市	大隅町中之内	上オコキ場
217	23 ツブキ谷	曾於市	大隅町中之内	ツブキ谷
217	24 土橋	曾於市	大隅町坂元	土橋
217	25 樋渡	曾於市	大隅町坂元	樋渡
217	26 上木場迫	曾於市	大隅町坂元	上木場迫
217	27 柿ヶ渡	曾於市	大隅町岩川	柿ヶ渡
217	28 柳井谷	曾於市	大隅町中之内	柳井谷
217	29 樋渡	曾於市	大隅町坂元	樋渡
217	30 木場迫	曾於市	大隅町坂元	木場迫
217	31 榎段	曾於市	大隅町岩川	榎段
217	32 木場田	曾於市	大隅町中之内	木場田
217	33 川路里	曾於市	大隅町中之内	川路里
217	34 中段平	曾於市	大隅町中之内	中段平
217	35 牧之谷	曾於市	大隅町中之内	牧之谷
217	36 渡	曾於市	大隅町岩川	渡
217	37 溝之尻	曾於市	大隅町中之内	溝之尻
217	38 東鍋	曾於市	大隅町中之内	東鍋
217	39 木向田	曾於市	大隅町須田	木向田
217	40 大路	曾於市	大隅町大谷	大路
217	41 下鍋	曾於市	大隅町中之内	下鍋
217	42 下島田	曾於市	大隅町中之内	下島田
217	43 木東川原	曾於市	大隅町須田	木東川原
217	44 木隈之谷	曾於市	大隅町須田	木隈之谷
217	45 野呂ヶ迫	曾於市	大隅町大谷	野呂ヶ迫
217	46 花白	曾於市	大隅町岩川	花白
217	47 菖蒲谷	曾於市	大隅町岩川	菖蒲谷
217	48 市後ヶ迫	曾於市	大隅町坂元	市後ヶ迫
217	49 阿晒	曾於市	大隅町岩川	阿晒
217	50 櫛木	曾於市	大隅町岩川	櫛木
217	51 小豆穴	曾於市	大隅町岩川	小豆穴
217	52 富吉	曾於市	大隅町恒吉	富吉
217	53 上新開	曾於市	大隅町恒吉	上新開
217	54 川路口	曾於市	大隅町岩川	川路口
217	55 入佐	曾於市	大隅町中之内	入佐
217	56 船窪迫	曾於市	大隅町岩川	船窪迫
217	57 西之浦	曾於市	大隅町岩川	西之浦
217	58 永山	曾於市	大隅町中之内	永山
217	59 松田	曾於市	大隅町中之内	松田
217	60 藤六	曾於市	大隅町恒吉	藤六
217	61 宮田迫	曾於市	大隅町岩川	宮田迫
217	62 春田	曾於市	大隅町恒吉	春田
217	63 前畑	曾於市	大隅町岩川	前畑
217	64 茶園迫	曾於市	大隅町岩川	茶園迫
217	65 吹谷	曾於市	大隅町岩川	吹谷
217	66 森園	曾於市	大隅町岩川	森園
217	67 早馬段	曾於市	大隅町岩川	早馬段
217	68 茶園迫	曾於市	大隅町岩川	茶園迫
217	69 麓	曾於市	大隅町恒吉	麓
217	70 宮ヶ牟礼	曾於市	大隅町恒吉	宮ヶ牟礼
217	71 冷水	曾於市	大隅町大谷	冷水
217	72 牛木田	曾於市	大隅町大谷	牛木田
217	73 京田	曾於市	大隅町大谷	京田
217	74 木隈ヶ谷	曾於市	大隅町須田	木隈ヶ谷
217	75 坂之上	曾於市	大隅町岩川	坂之上

危険地区番号	地区名	市町村	大字	字
217	76 内山	曾於市	大隅町恒吉	内山
217	77 山下口一丁	曾於市	大隅町岩川	山下口一丁
217	78 竹山	曾於市	大隅町岩川	竹山
217	79 柳原	曾於市	大隅町恒吉	柳原
217	80 仮谷	曾於市	大隅町大谷	仮谷
217	81 炭床	曾於市	大隅町大谷	炭床
217	82 岩下	曾於市	大隅町月野	岩下
217	83 山段	曾於市	大隅町月野	山段
217	84 木川路山	曾於市	大隅町須田	木川路山
217	85 城ヶ崎	曾於市	大隅町恒吉	城ヶ崎
217	86 小別当	曾於市	大隅町大谷	小別当
217	87 前床	曾於市	大隅町月野	前床
217	88 里脇	曾於市	大隅町大谷	里脇
217	89 木佐牟田木	曾於市	大隅町須田	木佐牟田木
217	90 井神山	曾於市	大隅町月野	井神山
217	91 谷頭迫	曾於市	大隅町月野	谷頭迫
217	92 広津田谷	曾於市	大隅町月野	広津田谷
217	93 谷頭平	曾於市	大隅町月野	谷頭平
217	94 下岡	曾於市	大隅町月野	下岡
217	95 十三迫	曾於市	大隅町月野	十三迫
217	96 下大迫	曾於市	大隅町月野	下大迫
217	97 広津田谷	曾於市	大隅町月野	広津田谷
217	98 狩谷	曾於市	大隅町中之内	狩谷
217	99 藤ヶ峰	曾於市	大隅町月野	藤ヶ峰
217	100 土別当	曾於市	大隅町月野	土別当
217	101 未菖蒲田	曾於市	大隅町月野	未菖蒲田
217	102 出水平	曾於市	大隅町月野	出水平
217	103 切通	曾於市	大隅町月野	切通
217	104 坪原	曾於市	大隅町月野	坪原
217	105 向井迫	曾於市	大隅町月野	向井迫
217	106 天神ヶ迫	曾於市	大隅町月野	天神ヶ迫
217	107 田方	曾於市	大隅町月野	田方
217	108 仁永木	曾於市	大隅町月野	仁永木
217	109 稲村谷	曾於市	大隅町月野	稲村谷
217	110 久保崎	曾於市	大隅町月野	久保崎
217	111 安之段	曾於市	大隅町大谷	安之段
217	112 向山	曾於市	大隅町岩川	向山
217	113 不動平	曾於市	大隅町中之内	不動平
217	114 柳井谷	曾於市	大隅町中之内	柳井谷
217	115 山大迫	曾於市	大隅町中之内	山大迫
217	116 尾ヶ迫	曾於市	大隅町山之内	尾ヶ迫
217	117 瀬戸口	曾於市	大隅町中之内	瀬戸口
217	118 サセフ	曾於市	大隅町中之内	サセフ
217	119 神掛1	曾於市	大隅町中之内	神掛
217	120 神掛2	曾於市	大隅町中之内	神掛
217	121 地蔵谷	曾於市	大隅町中之内	地蔵谷
217	122 渡	曾於市	大隅町岩川	渡
217	123 木中須田木	曾於市	大隅町須田	木中須田木
217	124 木黒山	曾於市	大隅町須田	木黒山
217	125 竹之元	曾於市	大隅町恒吉	竹之元
217	126 渡ヶ迫	曾於市	大隅町恒吉	渡ヶ迫
217	127 田畑	曾於市	大隅町坂元	田畑
217	128 中崎	曾於市	大隅町坂元	中崎
217	129 麦ヶ迫	曾於市	大隅町岩川	麦ヶ迫
217	130 竹原田	曾於市	大隅町坂元	竹原田
217	131 宮ヶ牟礼	曾於市	大隅町恒吉	宮ヶ牟礼
217	132 大丸	曾於市	大隅町大谷	大丸
217	133 野迫	曾於市	大隅町大谷	野迫
217	134 大谷	曾於市	大隅町大谷	大谷
217	135 菱ヶ迫	曾於市	大隅町大谷	菱ヶ迫
217	136 西之迫	曾於市	大隅町大谷	西之迫
217	137 舟窪	曾於市	大隅町岩川	舟窪
217	138 湯末	曾於市	大隅町岩川	湯末
217	139 吉井	曾於市	大隅町中之内	吉井
217	140 堂免	曾於市	大隅町岩川	堂免
217	141 東馬場	曾於市	大隅町岩川	東馬場
217	142 茶円ヶ迫	曾於市	大隅町岩川	茶円ヶ迫
217	143 西町	曾於市	大隅町岩川	西町
217	144 提谷	曾於市	大隅町岩川	提谷
217	145 西山	曾於市	大隅町岩川	西山
217	146 火ノ迫	曾於市	大隅町恒吉	火ノ迫
217	147 城ヶ崎	曾於市	大隅町恒吉	城ヶ崎
217	148 小松	曾於市	大隅町大谷	小松
217	149 桑木丸	曾於市	大隅町月野	桑木丸
217	150 飯田	曾於市	大隅町岩川	飯田

2. 3 (2) 山腹崩壊危険地区一覧表

危険地区番号	地区名	市町村	大字	字	
217	151	炭床	曾於市	大隅町大谷	炭床
217	152	牧原	曾於市	大隅町月野	牧原
217	153	小松	曾於市	大隅町大谷	小松
217	154	山下	曾於市	大隅町月野	山下
217	155	松尾田	曾於市	大隅町月野	松尾田
217	156	赤迫	曾於市	大隅町月野	赤迫
217	157	青松段	曾於市	大隅町月野	青松段
217	158	牛掛平	曾於市	大隅町月野	牛掛平
217	159	上勢井	曾於市	大隅町月野	上勢井
217	160	不動	曾於市	大隅町月野	不動
217	161	荒谷	曾於市	大隅町荒谷	荒谷
217	162	大迫	曾於市	大隅町月野	大迫
217	163	桑ノ迫1	曾於市	大隅町月野	桑ノ迫
217	164	桑ノ迫2	曾於市	大隅町月野	桑ノ迫
217	165	境迫	曾於市	大隅町月野	境迫
217	166	土別当	曾於市	大隅町月野	土別当
217	167	広津田	曾於市	大隅町月野	広津田
217	168	市紫	曾於市	大隅町月野	市紫
217	169	川久保	曾於市	大隅町月野	川久保
217	170	道ヶ迫	曾於市	大隅町月野	道ヶ迫
217	171	川久保	曾於市	大隅町月野	川久保
217	172	中村	曾於市	大隅町月野	中村
217	173	岩元	曾於市	大隅町月野	岩元
217	174	葛ヶ段	曾於市	大隅町月野	葛ヶ段
217	175	池ノ迫	曾於市	大隅町恒吉	池ノ迫
217	176	万蔵	曾於市	大隅町岩川	万蔵
217	177	あけぼの	曾於市	大隅町月野	あけぼの
217	178	郷田	曾於市	大隅町中之内	郷田
217	179	蕨谷	曾於市	大隅町中之内	蕨谷
217	180	八反	曾於市	大隅町中之内	八反
217	181	神掛	曾於市	大隅町月野	神掛
217	182	新田場	曾於市	大隅町岩川	新田場
217	183	川床	曾於市	大隅町岩川	川床
217	184	茶円ヶ迫	曾於市	大隅町岩川	茶円ヶ迫
217	185	別府牧	曾於市	大隅町岩川	別府牧
217	186	早場後	曾於市	大隅町岩川	早場後
217	187	竹山後1	曾於市	大隅町月野	竹山後
217	188	竹山後2	曾於市	大隅町月野	竹山後
217	189	大田尾	曾於市	大隅町月野	大田尾
217	190	西竹山	曾於市	大隅町月野	西竹山
217	191	夏井迫1	曾於市	大隅町月野	夏井迫
217	192	夏井迫2	曾於市	大隅町月野	夏井迫
217	193	青松段	曾於市	大隅町月野	青松段
217	194	荒谷	曾於市	大隅町月野	荒谷
217	195	氏奈氏	曾於市	大隅町恒吉	氏奈氏
217	196	朴木	曾於市	大隅町大谷	朴木
217	197	徳留	曾於市	大隅町大谷	徳留
217	198	花白	曾於市	大隅町岩川	花白
217	199	梨木	曾於市	大隅町大谷	梨木
217	200	木場迫	曾於市	大隅町坂元	木場迫
217	201	毛白	曾於市	大隅町坂元	毛白
217	202	志柄牧	曾於市	大隅町月野	志柄牧
217	203	牧ノ谷	曾於市	大隅町中之内	牧ノ谷
217	204	木松ヶ迫A	曾於市	大隅町須田	木松ヶ迫A
217	205	木松ヶ迫B	曾於市	大隅町須田	木松ヶ迫B
217	206	川床A	曾於市	大隅町岩川	川床A
217	207	川床B	曾於市	大隅町岩川	川床B
217	208	大田尾	曾於市	大隅町月野	大田尾
217	209	前段塚A	曾於市	大隅町中之内	前段塚A
217	210	前段塚B	曾於市	大隅町中之内	前段塚B
217	211	前段塚C	曾於市	大隅町中之内	前段塚C
217	212	小園	曾於市	大隅町恒吉	小園
217	213	天神迫	曾於市	大隅町月野	天神迫
217	214	上倉谷	曾於市	大隅町坂元	上倉谷
217	215	上島田	曾於市	大隅町中之内	上島田
217	216	長迫口	曾於市	大隅町岩川	長迫口
217	217	牧之谷	曾於市	大隅町中之内	牧之谷
217	218	木鶴田	曾於市	大隅町須田	木鶴田
217	219	古屋敷	曾於市	大隅町中之内	古屋敷
217	220	新原堂免	曾於市	大隅町岩川	新原堂免
217	221	井神山	曾於市	大隅町月野	井神山
217	222	神掛	曾於市	大隅町中之内	神掛
217	223	三方境	曾於市	大隅町月野	三方境
217	224	赤祢迫	曾於市	大隅町岩川	赤祢迫
217	225	青松段	曾於市	大隅町月野	青松段

危険地区番号	地区名	市町村	大字	字	
217	226	内山	曾於市	大隅町大谷	内山
217	227	上倉谷	曾於市	大隅町坂元	上倉谷
217	228	笠ヶ迫	曾於市	大隅町中之内	笠ヶ迫
217	229	内山	曾於市	大隅町大谷	内山
217	230	藤ヶ峯	曾於市	大隅町月野	藤ヶ峯
217	231	三方境	曾於市	大隅町月野	三方境
217	232	松田	曾於市	大隅町中之内	松田
217	233	別府牧	曾於市	大隅町岩川	別府牧
217	234	川床	曾於市	大隅町岩川	川床
217	235	榎木段	曾於市	大隅町坂元	榎木段
217	236	飯田	曾於市	大隅町月野	飯田
217	237	紺垣	曾於市	大隅町大谷	紺垣
217	238	前床	曾於市	大隅町月野	前床
217	239	榎木ヶ丸	曾於市	大隅町恒吉	榎木ヶ丸
217	240	荒谷 2	曾於市	大隅町荒谷	荒谷 2
217	241	水喰谷	曾於市	大隅町岩川	水喰谷
217	242	川路里	曾於市	大隅町中之内	川路里
217	243	八幡領	曾於市	大隅町岩川	八幡領
217	244	上迫	曾於市	大隅町岩川	上迫
217	245	宮園	曾於市	大隅町月野	宮園
217	246	松田	曾於市	大隅町中之内	松田
217	247	岩元	曾於市	大隅町月野	岩元
217	248	油田	曾於市	大隅町恒吉	油田
217	249	小久保	曾於市	大隅町月野	小久保
217	250	小山	曾於市	大隅町大谷	小山
217	251	木屋ヶ迫	曾於市	大隅町中之内	木屋ヶ迫
217	252	鍋山	曾於市	大隅町中之内	鍋山
217	253	下鍋	曾於市	大隅町中之内	下鍋
217	254	前谷	曾於市	大隅町中之内	前谷
217	255	小園	曾於市	大隅町恒吉	小園
217	256	木田ノ上	曾於市	大隅町須田	木田ノ上
217	257	町岩川舟窪	曾於市	大隅町岩川	町岩川舟窪
217	258	持留	曾於市	大隅町月野	持留
217	1001	吉ヶ谷	曾於市	財部町下財部	吉ヶ谷
217	1002	打ボキ	曾於市	財部町下財部	打ボキ
217	1003	桐原	曾於市	財部町下財部	桐原
217	1004	猪木田	曾於市	財部町下財部	猪木田
217	1005	大山祇脇	曾於市	財部町下財部	大山祇脇
217	1006	桐原	曾於市	財部町下財部	桐原
217	1007	大蔵田之上	曾於市	財部町下財部	大蔵田之上
217	1008	打ボギ	曾於市	財部町下財部	打ボギ
217	1009	吉ヶ谷	曾於市	財部町下財部	吉ヶ谷
217	1010	割小田	曾於市	財部町下財部	割小田
217	1011	正部谷	曾於市	財部町下財部	正部谷
217	1012	抜谷1	曾於市	財部町下財部	抜谷
217	1013	抜谷2	曾於市	財部町下財部	抜谷
217	1014	部岩崎	曾於市	財部町岩崎	部岩崎
217	1015	堂之渡	曾於市	財部町北俣	堂之渡
217	1016	吹切	曾於市	財部町下財部	吹切
217	1017	堂之渡	曾於市	財部町下財部	堂之渡
217	1018	大石	曾於市	財部町下財部	大石
217	1019	谷ヶ峯	曾於市	財部町下財部	谷ヶ峯
217	1020	下大良	曾於市	財部町下財部	下大良
217	1021	片平	曾於市	財部町下財部	片平
217	1022	倉掛	曾於市	財部町北俣	倉掛
217	1023	正部	曾於市	財部町北俣	正部
217	1024	荒谷	曾於市	財部町下財部	荒谷
217	1025	倉掛	曾於市	財部町北俣	倉掛
217	1026	下本土	曾於市	財部町北俣	下本土
217	1027	刈原田	曾於市	財部町北俣	刈原田
217	1028	金畑	曾於市	財部町北俣	金畑
217	1029	塚原	曾於市	財部町北俣	塚原
217	1030	栗谷	曾於市	財部町北俣	栗谷
217	1031	大峯	曾於市	財部町北俣	大峯
217	1032	三貫迫	曾於市	財部町北俣	三貫迫
217	1033	池之谷	曾於市	財部町南俣	池之谷
217	1034	永里	曾於市	財部町北俣	永里
217	1035	火ノヶ野	曾於市	財部町北俣	火ノヶ野
217	1036	前ノ谷	曾於市	財部町北俣	前ノ谷
217	1037	水之久保	曾於市	財部町下財部	水之久保
217	1038	閉山前田	曾於市	財部町北俣	閉山前田
217	1039	伊勢谷	曾於市	財部町下財部	伊勢谷
217	1040	宇都	曾於市	財部町下財部	宇都
217	1041	荒谷	曾於市	財部町北俣	荒谷
217	1042	猪木田	曾於市	財部町下財部	猪木田

2. 3 (2) 山腹崩壊危険地区一覽表

危険地区番号	地区名	市町村	大字	字
217 1043	宇都	曾於市	財部町下財部	宇都
217 1044	萩原	曾於市	財部町北侯	萩原
217 1045	金丸	曾於市	財部町北侯	金丸
217 1046	浜場	曾於市	財部町北侯	浜場
217 1047	沢田	曾於市	財部町下財部	沢田
217 1048	上長田	曾於市	財部町北侯	上長田
217 1049	又刈	曾於市	財部町北侯	又刈
217 1050	西之村	曾於市	財部町北村	西之村
217 1051	吹切	曾於市	財部町下財部	吹切
217 1052	坂之上	曾於市	財部町北侯	坂之上
217 1053	坂元	曾於市	財部町北侯	坂元
217 1054	石川内	曾於市	財部町北侯	石川内
217 1055	鬼ヶ迫	曾於市	財部町北侯	鬼ヶ迫
217 1056	上幸原	曾於市	財部町北侯	上幸原
217 1057	湯田	曾於市	財部町北侯	湯田
217 1058	板越	曾於市	財部町北侯	板越
217 1059	平原	曾於市	財部町南侯	平原
217 1060	堀角	曾於市	財部町北侯	堀角
217 1061	西川	曾於市	財部町北侯	西川
217 1062	東原	曾於市	財部町北侯	東原
217 1063	比野	曾於市	財部町南侯	比野
217 1064	阿邪里	曾於市	財部町南侯	阿邪里
217 1065	切通	曾於市	財部町南侯	切通
217 1066	不分迫	曾於市	財部町南侯	不分迫
217 1067	田代1	曾於市	財部町南侯	田代
217 1068	田代2	曾於市	財部町南侯	田代
217 1069	丸鶴	曾於市	財部町南侯	丸鶴
217 1070	池之谷	曾於市	財部町南侯	池之谷
217 1071	小土野	曾於市	財部町南侯	小土野
217 1072	八ヶ代	曾於市	財部町南侯	八ヶ代
217 1073	片添	曾於市	財部町南侯	片添
217 1074	茅原田	曾於市	財部町北侯	茅原田
217 1075	次山	曾於市	財部町南侯	次山
217 1076	今屋	曾於市	財部町南侯	今屋
217 1077	野中	曾於市	財部町南侯	野中
217 1078	片添	曾於市	財部町南侯	片添
217 1079	犬迫	曾於市	財部町南侯	犬迫
217 1080	二子塚	曾於市	財部町北侯	二子塚
217 1081	山神殿	曾於市	財部町南侯	山神殿
217 1082	西之段	曾於市	財部町南侯	西之段
217 1083	九日田	曾於市	財部町南侯	九日田
217 1084	堀内	曾於市	財部町下財部	堀内
217 1085	三貫迫	曾於市	財部町北侯	三貫迫
217 1086	長田	曾於市	財部町南侯	長田
217 1087	帯野	曾於市	財部町南侯	帯野
217 1088	分買原	曾於市	財部町南侯	分買原
217 1089	萩原	曾於市	財部町北侯	萩原
217 1090	鳥居原	曾於市	財部町北侯	鳥居原
217 1091	中馬場	曾於市	財部町北侯	中馬場
217 1092	栗谷	曾於市	財部町北侯	栗谷
217 1093	北侯	曾於市	財部町北侯	北侯
217 1094	大豆付	曾於市	財部町北侯	大豆付
217 1095	上井	曾於市	財部町北侯	上井
217 1096	坂元元谷	曾於市	財部町北侯	坂元元谷
217 1097	内村	曾於市	財部町北侯	内村
217 1098	諏訪原	曾於市	財部町北侯	諏訪原
217 1099	坂元	曾於市	財部町北侯	坂元
217 1100	東後	曾於市	財部町南侯	東後
217 1101	下阿邪里	曾於市	財部町南侯	下阿邪里
217 1102	轟	曾於市	財部町南侯	轟
217 1103	池ノ谷1	曾於市	財部町南侯	池ノ谷
217 1104	池ノ谷2	曾於市	財部町南侯	池ノ谷
217 1105	井牧ヶ平	曾於市	財部町南侯	井牧ヶ平
217 1106	炭山渡	曾於市	財部町南侯	炭山渡
217 1107	米山	曾於市	財部町南侯	米山
217 1108	丸山	曾於市	財部町南侯	丸山
217 1109	早田	曾於市	財部町南侯	早田
217 1110	九日田	曾於市	財部町南侯	九日田
217 1111	帯野	曾於市	財部町南侯	帯野
217 1112	野方	曾於市	財部町南侯	野方
217 1113	請ノ口	曾於市	財部町北侯	請ノ口
217 1114	大山祇脇	曾於市	財部町下財部	大山祇脇
217 1115	部小坂元	曾於市	財部町坂元	部小坂元
217 1116	請ノ口	曾於市	財部町北侯	請ノ口
217 1117	三貫迫	曾於市	財部町北侯	三貫迫

危険地区番号	地区名	市町村	大字	字
217 1118	上中間1	曾於市	財部町北侯	上中間
217 1119	上中間2	曾於市	財部町北侯	上中間
217 1120	古金丸	曾於市	財部町下財部	古金丸
217 1121	宇都	曾於市	財部町下財部	宇都
217 1122	池ノ谷	曾於市	財部町南侯	池ノ谷
217 1123	沢田	曾於市	財部町下財部	沢田
217 1124	部坂元	曾於市	財部町坂元	部坂元
217 1125	水ノ久保	曾於市	財部町下財部	水ノ久保
217 1126	栗須谷	曾於市	財部町北侯	栗須谷
217 1127	平野	曾於市	財部町下財部	平野
217 1128	堂平A	曾於市	財部町北侯	堂平A
217 1129	堂平B	曾於市	財部町北侯	堂平B
217 1130	牛ノ木	曾於市	財部町南侯	牛ノ木
217 1131	岩ノ上	曾於市	財部町南侯	岩ノ上
217 1132	前原迫	曾於市	財部町北侯	前原迫
217 1133	平原	曾於市	財部町下財部	平原
217 1134	野鹿倉	曾於市	財部町北侯	野鹿倉
217 1135	檢校	曾於市	財部町北侯	檢校
217 1136	檢校 2	曾於市	財部町北侯	檢校 2
217 1137	宇都 2	曾於市	財部町下財部	宇都 2
217 1138	軽石	曾於市	財部町北侯	軽石
217 1139	駒田甫	曾於市	財部町北侯	駒田甫
217 1140	西大川原	曾於市	財部町北侯	西大川原
217 1141	ヌメリ段	曾於市	財部町北侯	ヌメリ段
217 1142	坂元	曾於市	財部町北侯	坂元
217 1143	猪木田	曾於市	財部町下財部	猪木田
217 1144	下大良1	曾於市	財部町北侯	下大良
217 1145	下大良2	曾於市	財部町北侯	下大良
217 1146	割小田	曾於市	財部町北侯	割小田
217 1147	浦興禪寺	曾於市	財部町北侯	浦興禪寺
217 1148	上ノ原	曾於市	財部町南侯	上ノ原
217 2001	野間ノ上	曾於市	末吉町深川	野間ノ上
217 2002	轟木道添	曾於市	末吉町深川	轟木道添
217 2003	大迫原	曾於市	末吉町深川	大迫原
217 2004	上仙ヶ山	曾於市	末吉町深川	上仙ヶ山
217 2005	鍋山	曾於市	末吉町深川	鍋山
217 2006	中崎大迫	曾於市	末吉町深川	中崎大迫
217 2007	丸田ノ上	曾於市	末吉町深川	丸田ノ上
217 2008	堀之内	曾於市	末吉町深川	堀之内
217 2009	小倉	曾於市	末吉町深川	小倉
217 2010	山川迫	曾於市	末吉町深川	山川迫
217 2011	芝原	曾於市	末吉町深川	芝原
217 2012	田ノ神ノ上	曾於市	末吉町深川	田ノ神ノ上
217 2013	国原山	曾於市	末吉町深川	国原山
217 2014	目倉牧	曾於市	末吉町岩崎	目倉牧
217 2015	牛牧下	曾於市	末吉町深川	牛牧下
217 2016	原口	曾於市	末吉町深川	原口
217 2017	上村山	曾於市	末吉町深川	上村山
217 2018	宇都平	曾於市	末吉町深川	宇都平
217 2019	北切ヶ尾	曾於市	末吉町深川	北切ヶ尾
217 2020	山下井手ノ上	曾於市	末吉町深川	山下井手ノ上
217 2021	河野山野	曾於市	末吉町深川	河野山野
217 2022	楠木樋口	曾於市	末吉町深川	楠木樋口
217 2023	関山西	曾於市	末吉町諏訪方	関山西
217 2024	植田山	曾於市	末吉町諏訪方	植田山
217 2025	光神山前谷	曾於市	末吉町諏訪方	光神山前谷
217 2026	植山田	曾於市	末吉町諏訪方	植山田
217 2027	唐尾	曾於市	末吉町諏訪方	唐尾
217 2028	市林	曾於市	末吉町南之郷	市林
217 2029	本小牟田	曾於市	末吉町二之方	本小牟田
217 2030	野田近渡	曾於市	末吉町二之方	野田近渡
217 2031	所迫	曾於市	末吉町岩崎	所迫
217 2032	イチバセシ	曾於市	末吉町南之郷	イチバセシ
217 2033	松ヶ原	曾於市	末吉町二之方	松ヶ原
217 2034	中ノ迫	曾於市	末吉町南之郷	中ノ迫
217 2035	三重	曾於市	末吉町岩崎	三重
217 2036	野田	曾於市	末吉町二之方	野田
217 2037	通ヶ迫	曾於市	末吉町岩崎	通ヶ迫
217 2038	池山	曾於市	末吉町岩崎	池山
217 2039	上原	曾於市	末吉町南之郷	上原
217 2040	小永田原	曾於市	末吉町南之郷	小永田原
217 2041	柿木園	曾於市	末吉町二之方	柿木園
217 2042	松崎	曾於市	末吉町岩崎	松崎
217 2043	崎原	曾於市	末吉町二之方	崎原
217 2044	泰之段	曾於市	末吉町深川	泰之段

2. 3 (2) 山腹崩壊危険地区一覽表

危険地区番号	地区名	市町村	大字	字
217 2045	崎原	曾於市	末吉町二之方	崎原
217 2046	東谷	曾於市	末吉町岩崎	東谷
217 2047	千川原	曾於市	末吉町南之郷	千川原
217 2048	小牧谷	曾於市	末吉町二之方	小牧谷
217 2049	谷ノ頭	曾於市	末吉町南之郷	谷ノ頭
217 2050	西ヶ切ノ上	曾於市	末吉町二之方	西ヶ切ノ上
217 2051	大園	曾於市	末吉町岩崎	大園
217 2052	轟木道添	曾於市	末吉町深川	轟木道添
217 2053	井手元	曾於市	末吉町南之郷	井手元
217 2054	後谷田	曾於市	末吉町南之郷	後谷田
217 2055	轟木道添	曾於市	末吉町深川	轟木道添
217 2056	長ヶ原	曾於市	末吉町南之郷	長ヶ原
217 2057	岸良	曾於市	末吉町南之郷	岸良
217 2058	福留	曾於市	末吉町二之方	福留
217 2059	野方	曾於市	末吉町深川	野方
217 2060	村ノ下	曾於市	末吉町南之郷	村ノ下
217 2061	南原	曾於市	末吉町二之方	南原
217 2062	山ノ上原	曾於市	末吉町南之郷	山ノ上原
217 2063	岸良	曾於市	末吉町南之郷	岸良
217 2064	七ツヶ久保	曾於市	末吉町諏訪方	七ツヶ久保
217 2065	山下	曾於市	末吉町岩崎	山下
217 2066	鷹ノ巢	曾於市	末吉町南之郷	鷹ノ巢
217 2067	後家行	曾於市	末吉町岩崎	後家行
217 2068	仮牧	曾於市	末吉町南之郷	仮牧
217 2069	老神ノ上	曾於市	末吉町南之郷	老神ノ上
217 2070	永田迫	曾於市	末吉町南之郷	永田迫
217 2071	焼山	曾於市	末吉町南之郷	焼山
217 2072	野久尾	曾於市	末吉町南之郷	野久尾
217 2073	二町畑	曾於市	末吉町南之郷	二町畑
217 2074	後原畑	曾於市	末吉町南之郷	後原畑
217 2075	刃牧ノホキ	曾於市	末吉町岩崎	刃牧ノホキ
217 2076	前畑	曾於市	末吉町南之郷	前畑
217 2077	郷敷谷	曾於市	末吉町南之郷	郷敷谷
217 2078	厚村	曾於市	末吉町南之郷	厚村
217 2079	田方	曾於市	末吉町南之郷	田方
217 2080	立山迫	曾於市	末吉町南之郷	立山迫
217 2081	岫ヶ山	曾於市	末吉町深川	岫ヶ山
217 2082	菅木原	曾於市	末吉町南之郷	菅木原
217 2083	菅牟田上	曾於市	末吉町岩崎	菅牟田上
217 2084	宮ノ後	曾於市	末吉町南之郷	宮ノ後
217 2085	西原	曾於市	末吉町南之郷	西原
217 2086	井上野久尾	曾於市	末吉町南之郷	井上野久尾
217 2087	塚原	曾於市	末吉町南之郷	塚原
217 2088	小松谷	曾於市	末吉町南之郷	小松谷
217 2089	中尾	曾於市	末吉町南之郷	中尾
217 2090	御平田	曾於市	末吉町深川	御平田
217 2091	小松谷	曾於市	末吉町南之郷	小松谷
217 2092	松ヶ野	曾於市	末吉町南之郷	松ヶ野
217 2093	堂ノ前	曾於市	末吉町南之郷	堂ノ前
217 2094	猿走	曾於市	末吉町南之郷	猿走
217 2095	水神平	曾於市	末吉町南之郷	水神平
217 2096	土合原	曾於市	末吉町南之郷	土合原
217 2097	池尻	曾於市	末吉町南之郷	池尻
217 2098	山ノ根	曾於市	末吉町南之郷	山ノ根
217 2099	岩ノ上	曾於市	末吉町岩崎	岩ノ上
217 2100	山下林	曾於市	末吉町深川	山下林
217 2101	平楠	曾於市	末吉町岩崎	平楠
217 2102	池ノ谷	曾於市	末吉町岩崎	池ノ谷
217 2103	坂口	曾於市	末吉町岩崎	坂口
217 2104	笠木段	曾於市	末吉町岩崎	笠木段
217 2105	田中	曾於市	末吉町岩崎	田中
217 2106	上ノ原1	曾於市	末吉町諏訪方	上ノ原
217 2107	唐尾	曾於市	末吉町諏訪方	唐尾
217 2108	上ノ原2	曾於市	末吉町諏訪方	上ノ原
217 2109	丸田ノ上	曾於市	末吉町深川	丸田ノ上
217 2110	後家行	曾於市	末吉町岩崎	後家行
217 2111	二反田	曾於市	末吉町南之郷	二反田
217 2112	植田山	曾於市	末吉町諏訪方	植田山
217 2113	中崎大迫	曾於市	末吉町深川	中崎大迫
217 2114	切ヶ尾北	曾於市	末吉町深川	切ヶ尾北
217 2115	次郎迫	曾於市	末吉町深川	次郎迫
217 2116	中尾迫	曾於市	末吉町諏訪方	中尾迫
217 2117	坪山谷	曾於市	末吉町諏訪方	坪山谷
217 2118	中原北	曾於市	末吉町諏訪方	中原北
217 2119	森田	曾於市	末吉町二之方	森田

危険地区番号	地区名	市町村	大字	字
217 2120	法楽寺	曾於市	末吉町諏訪方	法楽寺
217 2121	中尾	曾於市	末吉町二之方	中尾
217 2122	橋野	曾於市	末吉町南之郷	橋野
217 2123	上高松	曾於市	末吉町諏訪方	上高松
217 2124	西原	曾於市	末吉町南之郷	西原
217 2125	下原	曾於市	末吉町岩崎	下原
217 2126	仮牧	曾於市	末吉町岩崎	仮牧
217 2127	中留	曾於市	末吉町岩崎	中留
217 2128	西川畑	曾於市	末吉町岩崎	西川畑
217 2129	崎原	曾於市	末吉町二之方	崎原
217 2130	下段	曾於市	末吉町二之方	下段
217 2131	大段	曾於市	末吉町二之方	大段
217 2132	浜田	曾於市	末吉町岩崎	浜田
217 2133	前之平	曾於市	末吉町岩崎	前之平
217 2134	井手前	曾於市	末吉町南之郷	井手前
217 2135	三枝	曾於市	末吉町南之郷	三枝
217 2136	後谷田	曾於市	末吉町南之郷	後谷田
217 2137	長ヶ原	曾於市	末吉町南之郷	長ヶ原
217 2138	宮ヶ迫	曾於市	末吉町南之郷	宮ヶ迫
217 2139	堀内	曾於市	末吉町南之郷	堀内
217 2140	北迫	曾於市	末吉町南之郷	北迫
217 2141	市林	曾於市	末吉町南之郷	市林
217 2142	上原	曾於市	末吉町南之郷	上原
217 2143	鷹ノ巢	曾於市	末吉町南之郷	鷹ノ巢
217 2144	垂門	曾於市	末吉町南之郷	垂門
217 2145	下前田	曾於市	末吉町南之郷	下前田
217 2146	田方	曾於市	末吉町南之郷	田方
217 2147	後原	曾於市	末吉町岩崎	後原
217 2148	坊主田1	曾於市	末吉町岩崎	坊主田
217 2149	坊主田2	曾於市	末吉町岩崎	坊主田
217 2150	下松永	曾於市	末吉町岩崎	下松永
217 2151	堀口段	曾於市	末吉町岩崎	堀口段
217 2152	向畑	曾於市	末吉町岩崎	向畑
217 2153	地蔵免	曾於市	末吉町南之郷	地蔵免
217 2154	二反田	曾於市	末吉町南之郷	二反田
217 2155	三ヶ迫	曾於市	末吉町南之郷	三ヶ迫
217 2156	中尾1	曾於市	末吉町南之郷	中尾
217 2157	舞迫	曾於市	末吉町南之郷	舞迫
217 2158	大窪	曾於市	末吉町南之郷	大窪
217 2159	中尾2	曾於市	末吉町岩崎	中尾
217 2160	霧島段	曾於市	末吉町岩崎	霧島段
217 2161	祝井谷	曾於市	末吉町岩崎	祝井谷
217 2162	水久保	曾於市	末吉町南之郷	水久保
217 2163	袖ノ窪	曾於市	末吉町深川	袖ノ窪
217 2164	野中原頭	曾於市	末吉町深川	野中原頭
217 2165	野久尾	曾於市	末吉町深川	野久尾
217 2166	エザリノウエ	曾於市	末吉町深川	エザリノウエ
217 2167	迫	曾於市	末吉町深川	迫
217 2168	北山谷	曾於市	末吉町深川	北山谷
217 2169	和田	曾於市	末吉町諏訪方	和田
217 2170	緩毛向	曾於市	末吉町南之郷	緩毛向
217 2171	宮ノ脇	曾於市	末吉町南之郷	宮ノ脇
217 2172	東	曾於市	末吉町南之郷	東
217 2173	住吉	曾於市	末吉町二之方	住吉
217 2174	後谷田	曾於市	末吉町南之郷	後谷田
217 2175	後牧	曾於市	末吉町南之郷	後牧
217 2176	宮迫	曾於市	末吉町南之郷	宮迫
217 2177	曲野	曾於市	末吉町南之郷	曲野
217 2178	谷ノ口下	曾於市	末吉町南之郷	谷ノ口下
217 2179	山ノ根	曾於市	末吉町南之郷	山ノ根
217 2180	見帰	曾於市	末吉町南之郷	見帰
217 2181	小中野	曾於市	末吉町二之方	小中野
217 2182	姥石	曾於市	末吉町二之方	姥石
217 2183	徳留	曾於市	末吉町岩崎	徳留
217 2184	桧迫	曾於市	末吉町岩崎	桧迫
217 2185	西ノ脇	曾於市	末吉町岩崎	西ノ脇
217 2186	下松永	曾於市	末吉町岩崎	下松永
217 2187	中西	曾於市	末吉町岩崎	中西
217 2188	山ノ根	曾於市	末吉町南之郷	山ノ根
217 2189	小山	曾於市	末吉町岩崎	小山
217 2190	小松谷A	曾於市	末吉町南之郷	小松谷A
217 2191	小松谷B	曾於市	末吉町南之郷	小松谷B
217 2192	谷ノ口	曾於市	末吉町南之郷	谷ノ口
217 2193	入道	曾於市	末吉町南之郷	入道
217 2194	年ノ神	曾於市	末吉町諏訪方	年ノ神

2. 3 (2) 山腹崩壊危険地区一覧表

危険地区番号	地区名	市町村	大字	字	
217	2195	大迫	曾於市	末吉町岩崎	大迫
217	2196	岩南	曾於市	末吉町岩崎	岩南
217	2197	桜谷	曾於市	末吉町深川	桜谷
217	2198	河野山野	曾於市	末吉町深川	河野山野
217	2199	郷坂元	曾於市	末吉町坂元	郷坂元
217	2200	池之谷	曾於市	末吉町岩崎	池之谷
217	2201	小倉	曾於市	末吉町深川	小倉
217	2202	柳迫	曾於市	末吉町深川	柳迫
217	2203	池山中	曾於市	末吉町岩崎	池山中
217	2204	大路	曾於市	末吉町諏訪方	大路
217	2205	前川内	曾於市	末吉町深川	前川内
217	2206	畷ヶ天	曾於市	末吉町深川	畷ヶ天
217	2207	有持	曾於市	末吉町岩崎	有持
217	2208	委細工	曾於市	末吉町深川	委細工
217	2209	久保	曾於市	末吉町南之郷	久保
217	2210	入佐前	曾於市	末吉町諏訪方	入佐前
217	2211	入料	曾於市	末吉町深川	入料
217	2212	柿木前	曾於市	末吉町南之郷	柿木前
217	2213	前田	曾於市	末吉町南之郷	前田
			計	619地区	

危険地区番号	地区名	市町村	大字	字	
221	1	竹下	志布志市	松山町新橋	竹下
221	2	曲山	志布志市	松山町新橋	曲山
221	3	東原	志布志市	松山町新橋	東原
221	4	宮田上	志布志市	松山町新橋	宮田上
221	5	榎田	志布志市	松山町新橋	榎田
221	6	松尾	志布志市	松山町新橋	松尾
221	7	芝之元	志布志市	松山町新橋	芝之元
221	8	中村	志布志市	松山町新橋	中村
221	9	宇都	志布志市	松山町新橋	宇都
221	10	大谷	志布志市	松山町新橋	大谷
221	11	榎田	志布志市	松山町新橋	榎田
221	12	井手ノ間1	志布志市	松山町新橋	井手ノ間
221	13	河床	志布志市	松山町新橋	河床
221	14	井手ノ間2	志布志市	松山町新橋	井手ノ間
221	15	中村	志布志市	松山町新橋	中村
221	16	上ノ原	志布志市	松山町新橋	上ノ原
221	17	水ノ谷	志布志市	松山町新橋	水ノ谷
221	18	河床	志布志市	松山町新橋	河床
221	19	後谷1	志布志市	松山町新橋	後谷
221	20	後谷2	志布志市	松山町新橋	後谷
221	21	野久尾	志布志市	松山町新橋	野久尾
221	22	松田	志布志市	松山町新橋	松田
221	23	前田	志布志市	松山町新橋	前田
221	24	山角	志布志市	松山町新橋	山角
221	25	田平	志布志市	松山町新橋	田平
221	26	中留	志布志市	松山町新橋	中留
221	27	栗須田	志布志市	松山町新橋	栗須田
221	28	堂免	志布志市	松山町新橋	堂免
221	29	田平	志布志市	松山町新橋	田平
221	30	松尾	志布志市	松山町新橋	松尾
221	31	飯屋	志布志市	松山町新橋	飯屋
221	32	中山	志布志市	松山町新橋	中山
221	33	五代山	志布志市	松山町新橋	五代山
221	34	山下	志布志市	松山町新橋	山下
221	35	馬場	志布志市	松山町新橋	馬場
221	36	飯屋	志布志市	松山町新橋	飯屋
221	37	古園	志布志市	松山町新橋	古園
221	38	猪木山	志布志市	松山町新橋	猪木山
221	39	中山	志布志市	松山町新橋	中山
221	40	南山	志布志市	松山町新橋	南山
221	41	前田	志布志市	松山町新橋	前田
221	42	京ノ峯	志布志市	松山町新橋	京ノ峯
221	43	宮下	志布志市	松山町新橋	宮下
221	44	丸尾	志布志市	松山町新橋	丸尾
221	45	文野原	志布志市	松山町新橋	文野原
221	46	中原	志布志市	松山町新橋	中原
221	47	桑木迫	志布志市	松山町新橋	桑木迫
221	48	栗須田	志布志市	松山町新橋	栗須田
221	49	境谷	志布志市	松山町新橋	境谷
221	50	前段	志布志市	松山町新橋	前段
221	51	新村	志布志市	松山町新橋	新村
221	52	井手段	志布志市	松山町新橋	井手段
221	53	中村	志布志市	松山町新橋	中村
221	54	猿喰	志布志市	松山町新橋	猿喰
221	55	小園	志布志市	松山町新橋	小園
221	56	狩川	志布志市	松山町新橋	狩川
221	57	砂田	志布志市	松山町新橋	砂田
221	58	堀口	志布志市	松山町新橋	堀口
221	59	下迫	志布志市	松山町新橋	下迫
221	60	村釘	志布志市	松山町新橋	村釘
221	61	堂免	志布志市	松山町新橋	堂免
221	62	エクボ	志布志市	松山町新橋	エクボ
221	63	大野原	志布志市	松山町新橋	大野原
221	64	黒土田	志布志市	松山町新橋	黒土田
221	65	梨木	志布志市	松山町新橋	梨木
221	66	船ヶ段	志布志市	松山町新橋	船ヶ段
221	67	大続	志布志市	松山町新橋	大続
221	68	中尾段	志布志市	松山町新橋	中尾段
221	69	上ノ原	志布志市	松山町新橋	上ノ原
221	70	下迫	志布志市	松山町新橋	下迫
221	71	松田	志布志市	松山町新橋	松田
221	72	松尾	志布志市	松山町新橋	松尾
221	73	栗須田	志布志市	松山町新橋	栗須田
221	74	井手段	志布志市	松山町新橋	井手段
221	75	馬場	志布志市	松山町新橋	馬場

2. 3 (2) 山腹崩壊危険地区一覽表

危険地区番号	地区名	市町村	大字	字	
221	76	福谷	志布志市	松山町新橋	福谷
221	77	中村	志布志市	松山町尾野見	中村
221	78	東ノ谷	志布志市	松山町新橋	東ノ谷
221	79	麦ヶ迫 2	志布志市	松山町尾野見	麦ヶ迫 2
221	80	太田尾段	志布志市	松山町新橋	太田尾段
221	81	丸尾	志布志市	松山町尾野見	丸尾
221	82	松田	志布志市	松山町新橋	松田
221	83	井手ノ間	志布志市	松山町新橋	井手ノ間
221	84	池袋	志布志市	松山町泰野	池袋
221	1001	牧原	志布志市	志布志町田之浦	牧原
221	1002	二本松	志布志市	志布志町田之浦	二本松
221	1003	提口	志布志市	志布志町内之倉	提口
221	1004	後谷	志布志市	志布志町内之倉	後谷
221	1005	大久保	志布志市	志布志町田之浦	大久保
221	1006	平山1	志布志市	志布志町田之浦	平山
221	1007	平山2	志布志市	志布志町田之浦	平山
221	1008	宮路	志布志市	志布志町田之浦	宮路
221	1009	宮地	志布志市	志布志町田之浦	宮地
221	1010	植木	志布志市	志布志町田之浦	植木
221	1011	道重	志布志市	志布志町内之倉	道重
221	1012	前田1	志布志市	志布志町内之倉	前田
221	1013	前田2	志布志市	志布志町内之倉	前田
221	1014	長尾	志布志市	志布志町内之倉	長尾
221	1015	橋ノ口	志布志市	志布志町内之倉	橋ノ口
221	1016	棚ヶ下り	志布志市	志布志町内之倉	棚ヶ下り
221	1017	森山	志布志市	志布志町内之倉	森山
221	1018	片野	志布志市	志布志町内之倉	片野
221	1019	馬庭	志布志市	志布志町内之倉	馬庭
221	1020	池野	志布志市	志布志町内之倉	池野
221	1021	池田	志布志市	志布志町内之倉	池田
221	1022	倉園	志布志市	志布志町内之倉	倉園
221	1023	十文字	志布志市	志布志町内之倉	十文字
221	1024	大川内	志布志市	志布志町内之倉	大川内
221	1025	潤ヶ野	志布志市	志布志町帖	潤ヶ野
221	1026	鎌石	志布志市	志布志町帖	鎌石
221	1027	佐野	志布志市	志布志町帖	佐野
221	1028	下佐野原	志布志市	志布志町帖	下佐野原
221	1029	稲荷免	志布志市	志布志町帖	稲荷免
221	1030	高吉	志布志市	志布志町安楽	高吉
221	1031	大渡	志布志市	志布志町安楽	大渡
221	1032	岩戸	志布志市	志布志町安楽	岩戸
221	1033	池野	志布志市	志布志町内之倉	池野
221	1034	一丁田	志布志市	志布志町安楽	一丁田
221	1035	迫田	志布志市	志布志町安楽	迫田
221	1036	別府ノ上	志布志市	志布志町安楽	別府ノ上
221	1037	船磯	志布志市	志布志町安楽	船磯
221	1038	清水	志布志市	志布志町安楽	清水
221	1039	六月坂	志布志市	志布志町志布志	六月坂
221	1040	外堀1	志布志市	志布志町志布志	外堀
221	1041	外堀2	志布志市	志布志町志布志	外堀
221	1042	上小西	志布志市	志布志町志布志	上小西
221	1043	仲町	志布志市	志布志町志布志	仲町
221	1044	西谷	志布志市	志布志町帖	西谷
221	1045	金屋	志布志市	志布志町志布志	金屋
221	1046	下田屋敷	志布志市	志布志町帖	下田屋敷
221	1047	若宮	志布志市	志布志町帖	若宮
221	1048	大性院	志布志市	志布志町帖	大性院
221	1049	天神	志布志市	志布志町帖	天神
221	1050	宝満寺	志布志市	志布志町帖	宝満寺
221	1051	南中尾	志布志市	志布志町帖	南中尾
221	1052	宮田	志布志市	志布志町帖	宮田
221	1053	益倉	志布志市	志布志町帖	益倉
221	1054	柳井谷	志布志市	志布志町帖	柳井谷
221	1055	山裾	志布志市	志布志町内之倉	山裾
221	1056	宇都上	志布志市	志布志町志布志	宇都上
221	1057	安良	志布志市	志布志町安楽	安良
221	1058	柳ノ下	志布志市	志布志町帖	柳ノ下
221	1059	東清水	志布志市	志布志町安楽	東清水
221	1060	上小西	志布志市	志布志町志布志	上小西
221	1061	下牧	志布志市	志布志町帖	下牧
221	1062	中渡	志布志市	志布志町安楽	中渡
221	1063	西川	志布志市	志布志町安楽	西川
221	1064	内門	志布志市	志布志町田之浦	内門
221	1065	平山	志布志市	志布志町田之浦	平山
221	1066	後谷	志布志市	志布志町内之倉	後谷

危険地区番号	地区名	市町村	大字	字	
221	1067	植木	志布志市	志布志町田之浦	植木
221	1068	大野原	志布志市	志布志町内之倉	大野原
221	1069	小宇都	志布志市	志布志町内之倉	小宇都
221	1070	柳	志布志市	志布志町内之倉	柳
221	1071	下原	志布志市	志布志町内之倉	下原
221	1072	樽野1	志布志市	志布志町内之倉	樽野
221	1073	樽野2	志布志市	志布志町内之倉	樽野
221	1074	横尾下	志布志市	志布志町帖	横尾下
221	1075	大野原	志布志市	志布志町内之倉	大野原
221	1076	中原	志布志市	志布志町内之倉	中原
221	1077	向原	志布志市	志布志町内之倉	向原
221	1078	山裾	志布志市	志布志町内之倉	山裾
221	1079	前畑	志布志市	志布志町内之倉	前畑
221	1080	平原	志布志市	志布志町内之倉	平原
221	1081	風穴	志布志市	志布志町内之倉	風穴
221	1082	池野1	志布志市	志布志町内之倉	池野
221	1083	池野2	志布志市	志布志町内之倉	池野
221	1084	徳蔵	志布志市	志布志町帖	徳蔵
221	1085	上西谷	志布志市	志布志町帖	上西谷
221	1086	北又1	志布志市	志布志町帖	北又
221	1087	北又2	志布志市	志布志町帖	北又
221	1088	南ヶ迫	志布志市	志布志町帖	南ヶ迫
221	1089	上牧	志布志市	志布志町帖	上牧
221	1090	柳井谷1	志布志市	志布志町帖	柳井谷
221	1091	柳井谷2	志布志市	志布志町帖	柳井谷
221	1092	権現原	志布志市	志布志町安楽	権現原
221	1093	向川原	志布志市	志布志町帖	向川原
221	1094	前田1	志布志市	志布志町夏井	前田
221	1095	前田2	志布志市	志布志町夏井	前田
221	1096	黒葛	志布志市	志布志町田之浦	黒葛
221	1097	道中	志布志市	志布志町田之浦	道中
221	1098	宮地	志布志市	志布志町田之浦	宮地
221	1099	宮地原	志布志市	志布志町田之浦	宮地原
221	1100	上道重Ⅲ	志布志市	志布志町内之倉	上道重Ⅲ
221	1101	上道重Ⅰ	志布志市	志布志町内之倉	上道重Ⅰ
221	1102	片野	志布志市	志布志町内之倉	片野
221	1103	和田	志布志市	志布志町内之倉	和田
221	1104	今村	志布志市	志布志町内之倉	今村
221	1105	池野	志布志市	志布志町内之倉	池野
221	1106	益倉Ⅱ	志布志市	志布志町内之倉	益倉Ⅱ
221	1107	益倉Ⅰ	志布志市	志布志町内之倉	益倉Ⅰ
221	1108	野首	志布志市	志布志町帖	野首
221	1109	小淵	志布志市	志布志町帖	小淵
221	1110	田屋敷	志布志市	志布志町帖	田屋敷
221	1111	小浜	志布志市	志布志町帖	小浜
221	1112	新町	志布志市	志布志町志布志	新町
221	1113	水ヶ迫	志布志市	志布志町志布志	水ヶ迫
221	1114	堀内	志布志市	志布志町志布志	堀内
221	1115	中渡	志布志市	志布志町安楽	中渡
221	1116	西中畑A	志布志市	志布志町内之倉	西中畑A
221	1117	西中畑B	志布志市	志布志町内之倉	西中畑B
221	1118	岩倉	志布志市	志布志町四浦	岩倉
221	1119	西谷A	志布志市	志布志町帖	西谷A
221	1120	西谷B	志布志市	志布志町帖	西谷B
221	1121	道重	志布志市	志布志町内之倉	道重
221	1122	井手平A	志布志市	志布志町内之倉	井手平A
221	1123	井手平B	志布志市	志布志町内之倉	井手平B
221	1124	和田	志布志市	志布志町内之倉	和田
221	1125	井久保	志布志市	志布志町田之浦	井久保
221	1126	前田A	志布志市	志布志町夏井	前田A
221	1127	前田B	志布志市	志布志町夏井	前田B
221	1128	雨堤	志布志市	志布志町夏井	雨堤
221	1129	山尾	志布志市	志布志町帖	山尾
221	1130	平床1	志布志市	志布志町安楽	平床
221	1131	平床2	志布志市	志布志町内之倉	平床
221	1132	外之牧	志布志市	志布志町帖	外之牧
221	1133	上門	志布志市	志布志町安楽	上門
221	1134	横尾下	志布志市	志布志町帖	横尾下
221	1135	赤丸	志布志市	志布志町夏井	赤丸
221	1136	今別府	志布志市	志布志町内之倉	今別府
221	1137	傘田	志布志市	志布志町夏井	傘田
221	1138	外園	志布志市	志布志町安楽	外園
221	1139	前田	志布志市	志布志町夏井	前田
221	1140	岩郡	志布志市	志布志町内之倉	岩郡
221	1141	今村	志布志市	志布志町内之倉	今村



2. 3 (2) 山腹崩壊危険地区一覧表

危険地区番号	地区名	市町村	大字	字
221	1142	山久保	志布志町田之浦	山久保
221	1143	大川内	志布志町内之倉	大川内
221	1144	十文字	志布志町内之倉	十文字
221	1145	中川内	志布志町内之倉	中川内
221	1146	横峯	志布志町帖	横峯
221	1147	持留	志布志町内之倉	持留
221	1148	傘田	志布志町夏井	傘田
221	2001	松ヶ尾	有明町伊崎田	松ヶ尾
221	2002	松ヶ尾	有明町伊崎田	松ヶ尾
221	2003	虎迫	有明町伊崎田	虎迫
221	2004	茗ヶ谷	有明町伊崎田	茗ヶ谷
221	2005	坂之下	有明町伊崎田	坂之下
221	2006	黒葛	有明町伊崎田	黒葛
221	2007	園畑	有明町伊崎田	園畑
221	2008	東段	有明町伊崎田	東段
221	2009	丸岡	有明町伊崎田	丸岡
221	2010	東段	有明町伊崎田	東段
221	2011	川路	有明町伊崎田	川路
221	2012	上持留	有明町野神	上持留
221	2013	松迫	有明町山重	松迫
221	2014	倉ヶ崎	有明町山重	倉ヶ崎
221	2015	細ヶ谷	有明町山重	細ヶ谷
221	2016	大鳥	有明町山重	大鳥
221	2017	大江	有明町伊崎田	大江
221	2018	牧	有明町伊崎田	牧
221	2019	櫛ヶ原	有明町伊崎田	櫛ヶ原
221	2020	清水	有明町山重	清水
221	2021	柳井谷	有明町山重	柳井谷
221	2022	後迫	有明町伊崎田	後迫
221	2023	中尾	有明町山重	中尾
221	2024	下原1	有明町伊崎田	下原
221	2025	下原2	有明町伊崎田	下原
221	2026	縄瀬	有明町野井倉	縄瀬
221	2027	仮屋頭	有明町野井倉	仮屋頭
221	2028	弓湯ヶ迫	有明町伊崎田	弓湯ヶ迫
221	2029	前畑	有明町蓬原	前畑
221	2030	池田	有明町野神	池田
221	2031	吉村	有明町野井倉	吉村
221	2032	中川	有明町野井倉	中川
221	2033	廣迫	有明町野神	廣迫
221	2034	池川	有明町蓬原	池川
221	2035	水頭	有明町野井倉	水頭
221	2036	稲村	有明町野井倉	稲村
221	2037	藤木	有明町野井倉	藤木
221	2038	上村1	有明町野井倉	上村
221	2039	上村2	有明町野井倉	上村
221	2040	高吉	有明町原田	高吉
221	2041	中野	有明町伊崎田	中野
221	2042	倉ヶ崎	有明町山重	倉ヶ崎
221	2043	有明	有明町	
221	2044	室太郎	有明町	
221	2045	下平野	有明町山重	下平野
221	2046	抜谷	有明町野神	抜谷
221	2047	平野	有明町野神	平野
221	2048	山神	有明町山重	山神
221	2049	柳谷	有明町山重	柳谷
221	2050	飯野下	有明町伊崎田	飯野下
221	2051	丸岡1	有明町伊崎田	丸岡
221	2052	力石	有明町伊崎田	力石
221	2053	川路	有明町伊崎田	川路
221	2054	上原	有明町伊崎田	上原
221	2055	丸岡2	有明町伊崎田	丸岡
221	2056	名頭用	有明町伊崎田	名頭用
221	2057	松元	有明町野神	松元
221	2058	岩屋	有明町野神	岩屋
221	2059	後平	有明町野神	後平
221	2060	谷後	有明町山重	谷後
221	2061	前畑1	有明町蓬原	前畑
221	2062	前畑2	有明町蓬原	前畑
221	2063	猪ヶ宇都	有明町野井倉	猪ヶ宇都
221	2064	風八重	有明町伊崎田	風八重
221	2065	坂元1	有明町野神	坂元
221	2066	坂元2	有明町野神	坂元
221	2067	下方限	有明町野神	下方限
221	2068	山之前	有明町蓬原	山之前

危険地区番号	地区名	市町村	大字	字	
221	2069	山之前	志布志市	有明町蓬原	山之前
221	2070	小池	志布志市	有明町原田	小池
221	2071	和田上	志布志市	有明町野井倉	和田上
221	2072	通山	志布志市	有明町野井倉	通山
221	2073	坂之上	志布志市	有明町原田	坂之上
221	2074	牧	志布志市	有明町原田	牧
221	2075	通山	志布志市	有明町野井倉	通山
221	2076	宮前	志布志市	有明町蓬原	宮前
221	2077	片平	志布志市	有明町蓬原	片平
221	2078	上苑	志布志市	有明町野井倉	上苑
221	2079	中津部合	志布志市	有明町野井倉	中津部合
221	2080	次五	志布志市	有明町野井倉	次五
221	2081	久木迫	志布志市	有明町伊崎田	久木迫
221	2082	高吉	志布志市	有明町野井倉	高吉
221	2083	中持留	志布志市	有明町野神	中持留
221	2084	後迫	志布志市	有明町伊崎田	後迫
221	2085	名頭用	志布志市	有明町伊崎田	名頭用
221	2086	天神野尾A	志布志市	有明町伊崎田	天神野尾A
221	2087	天神野尾B	志布志市	有明町伊崎田	天神野尾B
221	2088	船迫	志布志市	有明町山重	船迫
221	2089	丸岡	志布志市	有明町伊崎田	丸岡
221	2090	塩水流	志布志市	有明町伊崎田	塩水流
221	2091	牧	志布志市	有明町伊崎田	牧
221	2092	楠原	志布志市	有明町蓬原	楠原
221	2093	牧之内	志布志市	有明町野井倉	牧之内
221	2094	中牧	志布志市	有明町野神	中牧
221	2095	山重鍋	志布志市	有明町山重	山重鍋
221	2096	段	志布志市	有明町伊崎田	段
221	2097	中次	志布志市	有明町野井倉	中次
221	2098	屋別当	志布志市	有明町蓬原	屋別当
221	2099	小松	志布志市	有明町蓬原	小松
221	2100	大鳥	志布志市	有明町山重	大鳥
221	2101	大迫	志布志市	有明町伊崎田	大迫
221	2102	茗荷谷	志布志市	有明町伊崎田	茗荷谷
221	2103	榎	志布志市	有明町伊崎田	榎
221	2104	塩水流	志布志市	有明町伊崎田	塩水流
221	2105	宮下	志布志市	有明町野神	宮下
221	2106	中野	志布志市	有明町伊崎田	中野
221	2107	向段	志布志市	有明町伊崎田	向段
221	2108	下水流	志布志市	有明町蓬原	下水流
		計		340地区	

2. 3 (2) 山腹崩壊危険地区一覧表

危険地区番号	地区名	市町村	大字	字
468	1 西川	大崎町	野方	西川
468	2 西ノ脇	大崎町	野方	西ノ脇
468	3 松ヶ迫	大崎町	野方	松ヶ迫
468	4 池ノ谷	大崎町	野方	池ノ谷
468	5 塗木	大崎町	野方	塗木
468	6 後迫	大崎町	野方	後迫
468	7 並木段	大崎町	野方	並木段
468	8 中段1	大崎町	野方	中段
468	9 中段2	大崎町	野方	中段
468	10 二松	大崎町	野方	二松
468	11 堀込	大崎町	持留	堀込
468	12 立小野	大崎町	野方	立小野
468	13 曲迫	大崎町	野方	曲迫
468	14 茗荷谷	大崎町	持留	茗荷谷
468	15 高井田	大崎町	井俣	高井田
468	16 柴立1	大崎町	持留	柴立
468	17 柴立2	大崎町	持留	柴立
468	18 清水	大崎町	持留	清水
468	19 早馬	大崎町	持留	早馬
468	20 中園	大崎町	岡別府	中園
468	21 平良宇都	大崎町	井俣	平良宇都
468	22 天神	大崎町	永吉	天神
468	23 荒園	大崎町	仮宿	荒園
468	24 羽子田堀	大崎町	仮宿	羽子田堀
468	25 中別府	大崎町	永吉	中別府
468	26 馬場下	大崎町	永吉	馬場下
468	27 竹中	大崎町	仮宿	竹中
468	28 横内	大崎町	持留	横内
468	29 立小野	大崎町	野方	立小野
468	30 福岡	大崎町	岡別府	福岡
468	31 坂元	大崎町	野方	坂元
468	32 宮ノ迫	大崎町	持留	宮ノ迫
468	33 青木	大崎町	野方	青木
468	34 東川	大崎町	野方	東川
468	35 前段	大崎町	野方	前段
468	36 西ノ脇	大崎町	野方	西ノ脇
468	37 松尾	大崎町	野方	松尾
468	38 前之段	大崎町	野方	前之段
468	39 時見下1	大崎町	野方	時見下
468	40 時見下2	大崎町	野方	時見下
468	41 柴湯	大崎町	野方	柴湯
468	42 仮屋ヶ谷	大崎町	野方	仮屋ヶ谷
468	43 横内	大崎町	持留	横内
468	44 二松	大崎町	野方	二松
468	45 上立小野	大崎町	野方	上立小野
468	46 曲迫	大崎町	野方	曲迫
468	47 上立小野	大崎町	野方	上立小野
468	48 池之段	大崎町	野方	池之段
468	49 曲迫	大崎町	野方	曲迫
468	50 下牧	大崎町	井俣	下牧
468	51 佐土原1	大崎町	野方	佐土原
468	52 佐土原2	大崎町	野方	佐土原
468	53 大久保	大崎町	持留	大久保
468	54 東1	大崎町	持留	東
468	55 東2	大崎町	持留	東
468	56 山王段	大崎町	永吉	山王段
468	57 金丸	大崎町	井俣	金丸
468	58 尾ノ迫	大崎町	永吉	尾ノ迫
468	59 沖ノ迫	大崎町	岡別府	沖ノ迫
468	60 天神	大崎町	永吉	天神
468	61 牧山	大崎町	永吉	牧山
468	62 北牟田	大崎町	永吉	北牟田
468	63 下大園	大崎町	永吉	下大園
468	64 平良宇都	大崎町	井俣	平良宇都
468	65 飯隈	大崎町	神領	飯隈
468	66 長田	大崎町	永吉	長田
468	67 小園	大崎町	永吉	小園
468	68 上ノ別府	大崎町	永吉	上ノ別府
468	69 大園	大崎町	仮宿	大園
468	70 上水之谷	大崎町	野方	上水之谷
468	71 小能	大崎町	井俣	小能
468	72 胡摩	大崎町	仮宿	胡摩
468	73 竈谷	大崎町	野方	竈谷
468	74 池ノ谷	大崎町	野方	池ノ谷
468	75 又流合	大崎町	野方	又流合

危険地区番号	地区名	市町村	大字	字
468	76 横内上	大崎町	持留	横内上
468	77 天ヶ城	大崎町	岡別府	天ヶ城
468	78 岡下	大崎町	菱田	岡下
468	79 西ノ迫	大崎町	持留	西ノ迫
468	80 川路	大崎町	永吉	川路
468	81 中之段	大崎町	野方	中之段
468	82 上堂	大崎町	仮宿	上堂
468	83 松ヶ迫	大崎町	野方	松ヶ迫
468	84 永迫	大崎町	永吉	永迫
468	85 立小野	大崎町	野方	立小野
468	86 鳥首1	大崎町	永吉	鳥首
468	87 鳥首2	大崎町	永吉	鳥首
468	88 後谷	大崎町	永吉	後谷
468	89 上ノ迫	大崎町	野方	上ノ迫
468	90 水ノ谷	大崎町	野方	水ノ谷
468	91 下横内	大崎町	持留	下横内
468	92 上横内	大崎町	持留	上横内
468	93 瀧之上	大崎町	持留	瀧之上
468	94 竹之上	大崎町	野方	竹之上
468	95 水ノ谷	大崎町	野方	水ノ谷
468	96 籠谷	大崎町	野方	籠谷
468	97 籠谷(天割)	大崎町	野方	籠谷(天割)
		計	97地区	

2. 3 (2) 山腹崩壊危険地区一覧表

危険地区番号	地区名	市町村	大字	字
213	1 倉掛	西之表市	国上	倉掛
213	2 河角	西之表市	国上	河角
213	3 浦田	西之表市	国上	浦田
213	4 内之湊	西之表市	国上	内之湊
213	5 仙人塚	西之表市	国上	仙人塚
213	6 中田之平	西之表市	国上	中田之平
213	7 塩屋	西之表市	西之表	塩屋
213	8 天水	西之表市	西之表	天水
213	9 蕨ノ打跡	西之表市	伊関	蕨ノ打跡
213	10 中之峰	西之表市	伊関	中之峰
213	11 国ヶ田尾	西之表市	伊関	国ヶ田尾
213	12 林ノ山	西之表市	安納	林ノ山
213	13 小田ノ立山	西之表市	安納	小田ノ立山
213	14 下田代	西之表市	安納	下田代
213	15 嘉永山	西之表市	西之表	嘉永山
213	16 西松ノ角	西之表市	西之表	西松ノ角
213	17 北ノ山	西之表市	西之表	北ノ山
213	18 高野	西之表市	西之表	高野
213	19 番屋平	西之表市	住吉	番屋平
213	20 下喜加野	西之表市	現和	下喜加野
213	21 大正寺	西之表市	現和	大正寺
213	22 中路	西之表市	古田	中路
213	23 猪崎野	西之表市	安城	猪崎野
213	24 上御山	西之表市	現和	上御山
213	25 浅丸	西之表市	現和	浅丸
213	26 前浅川	西之表市	現和	前浅川
213	27 小島	西之表市	国上	小島
213	28 天水	西之表市	西之表	天水
213	29 横平	西之表市	西之表	横平
213	30 森田	西之表市	現和	森田
213	31 下村	西之表市	現和	下村
213	32 保木	西之表市	国上	保木
213	33 長尾田	西之表市	伊関	長尾田
213	34 城之山	西之表市	住吉	城之山
213	35 久保田	西之表市	国上	久保田
213	36 伊関	西之表市	伊関	伊関
213	37 大野	西之表市	安城	大野
213	38 川俣	西之表市	安城	川俣
213	39 新城	西之表市	西之表	新城
213	40 笹林	西之表市	現和	笹林
213	41 押方	西之表市	現和	押方
213	42 浦ノ田	西之表市	安城	浦ノ田
213	43 鹿之峯	西之表市	古田	鹿之峯
213	44 石晶	西之表市	伊関	石晶
213	45 河角1	西之表市	国上	河角
213	46 河角2	西之表市	国上	河角
213	47 石堂	西之表市	西之表	石堂
213	48 長久保	西之表市	現和	長久保
213	49 平渡瀬	西之表市	西之表	平渡瀬
213	50 北山神	西之表市	安納	北山神
213	51 猿師	西之表市	西之表	猿師
213	52 内ノ田	西之表市	西之表	内ノ田
213	53 岳の田	西之表市	西之表	岳の田
213	54 湊	西之表市	国上	湊
213	55 大渡瀬1	西之表市	古田	大渡瀬
213	56 大渡瀬2	西之表市	古田	大渡瀬
213	57 郡川	西之表市	住吉	郡川
213	58 弥太郎	西之表市	安城	弥太郎
213	59 浦田	西之表市	国上	浦田
213	60 無方ノ頭	西之表市	西之表	無方ノ頭
213	61 小田ノ立山	西之表市	安納	小田ノ立山
213	62 白崩	西之表市	伊関	白崩
213	63 西俣	西之表市	現和	西俣
		計	63地区	

危険地区番号	地区名	市町村	大字	字
501	1 南大塩屋	中種子町	増田	南大塩屋
501	2 大迫	中種子町	増田	大迫
501	3 東内園	中種子町	増田	東内園
501	4 仮屋園	中種子町	増田	仮屋園
501	5 鳥ノ峰	中種子町	増田	鳥ノ峰
501	6 南上ノ平	中種子町	増田	南上ノ平
501	7 小振川	中種子町	田島	小振川
501	8 中園	中種子町	坂井	中園
501	9 シモキリカエシ	中種子町	坂井	シモキリカエシ
501	10 コハンダ	中種子町	坂井	コハンダ
501	11 熊野	中種子町	坂井	熊野
501	12 鳥越	中種子町	坂井	鳥越
501	13 浜ノ田	中種子町	田島	浜ノ田
501	14 流合	中種子町	野間	流合
501	15 今城	中種子町	野間	今城
501	16 岩屋口	中種子町	増田	岩屋口
501	17 保木野平	中種子町	増田	保木野平
501	18 潮波尻	中種子町	油久	潮波尻
501	19 深迫	中種子町	増田	深迫
501	20 松角	中種子町	坂井	松角
501	21 道田	中種子町	坂井	道田
501	22 東川口	中種子町	田島	東川口
501	23 穴底	中種子町	油久	穴底
501	24 阿ヶ伊州峯	中種子町	田島	阿ヶ伊州峯
501	25 美崎ノ山	中種子町	増田	美崎ノ山
501	26 坂ノ小田	中種子町	油久	坂ノ小田
501	27 熊野山	中種子町	坂井	熊野山
501	28 竹ノ川	中種子町	納官	竹ノ川
501	29 上松原	中種子町	納官	上松原
501	30 唐竹山	中種子町	野間	唐竹山
501	31 物糟	中種子町	野間	物糟
501	32 大田尾	中種子町	坂井	大田尾
501	33 立窪	中種子町	油久	立窪
501	34 吉田	中種子町	坂井	吉田
501	35 白木野	中種子町	坂井	白木野
		計	35地区	
502	1 後田	南種子町	島間	後田
502	2 長小田	南種子町	島間	長小田
502	3 通り山	南種子町	島間	通り山
502	4 黒木田	南種子町	島間	黒木田
502	5 中嵐	南種子町	西之	中嵐
502	6 平九郎	南種子町	西之	平九郎
502	7 宇都	南種子町	西之	宇都
502	8 中馬	南種子町	西之	中馬
502	9 若松作	南種子町	中之下	若松作
502	10 花峰	南種子町	中之下	花峰
502	11 山口	南種子町	中之上	山口
502	12 雨田	南種子町	茎永	雨田
502	13 川頭	南種子町	茎永	川頭
502	14 小峰	南種子町	茎永	小峰
502	15 稲庭	南種子町	茎永	稲庭
502	16 岩屋	南種子町	茎永	岩屋
502	17 広丸1	南種子町	茎永	広丸
502	18 広丸2	南種子町	茎永	広丸
502	19 永田	南種子町	平山	永田
502	20 広浜	南種子町	島間	広浜
502	21 赤尾坂	南種子町	島間	赤尾坂
502	22 大坪	南種子町	平山	大坪
502	23 植松	南種子町	西之	植松
502	24 大中峯	南種子町	西之	大中峯
502	25 中嵐	南種子町	西之	中嵐
502	26 大浦上	南種子町	平山	大浦上
502	27 大久保	南種子町	島間	大久保
502	28 菅原	南種子町	茎永	菅原
		計	28地区	

2. 3 (2) 山腹崩壊危険地区一覧表

危険地区番号	地区名	市町村	大字	字
505	1 岩崎	屋久島町	口永良部	岩崎
505	2 富田原	屋久島町	口永良部	富田原
505	3 チュウハンガチ	屋久島町	口永良部	チュウハンガチ
505	4 高山	屋久島町	一湊	高山
505	5 岡野	屋久島町	一湊	岡野
505	6 旧寺山	屋久島町	宮之浦	旧寺山
505	7 中野	屋久島町	楠川	中野
505	8 中町	屋久島町	楠川	中町
505	9 道上	屋久島町	吉田	道上
505	10 折山ノ下	屋久島町	楠川	折山ノ下
505	11 猿遊	屋久島町	永田	猿遊
505	12 道上	屋久島町	吉田	道上
505	13 上中間	屋久島町	口永良部島	上中間
505	14 火ノ山上	屋久島町	宮之浦	火ノ山上
505	1001 下路面	屋久島町	栗生	下路面
505	1002 上野首	屋久島町	安房	上野首
505	1003 湯穴峰	屋久島町	安房	湯穴峰
505	1004 向江野	屋久島町	安房	向江野
505	1005 三本松	屋久島町	栗生	三本松
505	1006 下谷口	屋久島町	栗生	下谷口
		計	20地区	

危険地区番号	地区名	市町村	大字	字
222	1 塩田野	奄美市	名瀬小宿	塩田野
222	2 小宿	奄美市	名瀬小宿城	
222	3 東袋	奄美市	名瀬朝仁	東袋
222	4 鳩	奄美市	名瀬大熊	鳩
222	5 北佐大熊	奄美市	名瀬伊津部	北佐大熊
222	6 佐大熊	奄美市	名瀬伊津部	佐大熊
222	7 塩浜	奄美市	名瀬金久	塩浜
222	8 田雲1	奄美市	名瀬伊津部	田雲
222	9 田雲2	奄美市	名瀬伊津部	田雲
222	10 山倉上林	奄美市	名瀬西仲勝	山倉上林
222	11 内川	奄美市	名瀬朝仁	内川
222	12 加勇田	奄美市	名瀬朝仁	加勇田
222	13 配田丘	奄美市	名瀬古田	配田丘
222	14 大熊	奄美市	名瀬大熊	
222	15 長浜	奄美市	名瀬金久	長浜
222	16 津部小侯	奄美市	名瀬伊津部	津部小侯
222	17 湊平	奄美市	名瀬大熊	湊平
222	18 中畑	奄美市	名瀬浦上	中畑
222	19 ナカンダ	奄美市	名瀬春日	ナカンダ
222	20 小又	奄美市	名瀬小又	
222	21 不津	奄美市	名瀬芦花部	不津
222	22 勝北佐大熊	奄美市	名瀬伊津部	勝北佐大熊
222	23 高釜	奄美市	名瀬小宿	高釜
222	1001 川内	奄美市	住用町川内	川内
222	1002 豊勝	奄美市	住用町川内	豊勝
222	1003 脇之上	奄美市	住用町城	脇之上
222	1004 摺勝	奄美市	住用町城	摺勝
222	1005 下役勝	奄美市	住用町下役勝	下役勝
222	1006 中役勝	奄美市	住用町中役勝	中役勝
222	1007 尾勝	奄美市	住用町役勝	尾勝
222	1008 上役勝	奄美市	住用町役勝	上役勝
222	1009 本田	奄美市	住用町上役勝	本田
222	1010 山間	奄美市	住用町山間	山間
222	1011 前山	奄美市	住用町市	前山
222	1012 脇田	奄美市	住用町市	脇田
222	1013 仲里1	奄美市	住用町市	仲里
222	1014 仲里2	奄美市	住用町市	仲里
222	1015 下役勝	奄美市	住用町下役勝	下役勝
222	1016 川渡	奄美市	住用町西仲間	川渡
222	1017 中役勝	奄美市	住用町中役勝	
222	1018 東仲間	奄美市	住用町東仲間	東仲間
222	1019 浜田	奄美市	住用町見里	浜田
222	2001 当原	奄美市	笠利町佐仁	当原
222	2002 石川	奄美市	笠利町屋仁	石川
222	2003 上揚田	奄美市	笠利町川上	上揚田
222	2004 赤木名又1	奄美市	笠利町川上	赤木名又
222	2005 赤木名又2	奄美市	笠利町川上	赤木名又
222	2006 三取屋	奄美市	笠利町外金久	三取屋
222	2007 ハサマ	奄美市	笠利町外金久	ハサマ
222	2008 金久田	奄美市	笠利町中金久	金久田
222	2009 川道	奄美市	笠利町里	川道
222	2010 猿換原	奄美市	笠利町手花部	猿換原
222	2011 神之子	奄美市	笠利町用安	神之子
222	2012 上田	奄美市	笠利町川上	上田
222	2013 石川	奄美市	笠利町屋仁	石川
		計	55地区	

2. 3 (2) 山腹崩壊危険地区一覧表

危険地区番号	地区名	市町村	大字	字
523	1 当畑	大和村	国直	当畑
523	2 松崎	大和村	大和浜	松崎
523	3 大川内	大和村	大棚	大川内
523	4 里見	大和村	大棚	里見
523	5 恩勝	大和村	恩勝	恩勝
523	6 栄松	大和村	津名久	栄松
523	7 ミナト平	大和村	戸内	ミナト平
523	8 小浜	大和村	今里	小浜
523	9 村内	大和村	志戸勘	村内
523	10 大平	大和村	名音	大平
523	11 岸道	大和村	思勝	岸道
		計	11地区	
527	1 安木屋場	龍郷町	前ノ平	安木屋場
527	2 来当(麦当)	龍郷町	円	来当(麦当)
527	3 前平	龍郷町	円	前平
527	4 西金久1	龍郷町	秋名	西金久
527	5 西金久2	龍郷町	秋名	西金久
527	6 トキワ	龍郷町	竜郷	トキワ
527	7 阿丹崎	龍郷町	久場	阿丹崎
527	8 福里	龍郷町	久場	福里
527	9 越又	龍郷町	芦徳	越又
527	10 津の子	龍郷町	浦	津の子
527	11 大作	龍郷町	浦	大作
527	12 下山田	龍郷町	大勝	下山田
527	13 上天川	龍郷町	戸口	上天川
527	14 ハサマ原	龍郷町	戸口	ハサマ原
527	15 前川	龍郷町	戸口	前川
527	16 ビラ田	龍郷町	中勝	ビラ田
527	17 芦又	龍郷町	秋名	芦又
527	18 古里	龍郷町	大勝	古里
527	19 角子	龍郷町	浦	角子
527	20 ハサマ	龍郷町	中勝	ハサマ
527	21 グスク	龍郷町	浦	グスク
527	22 アツ田	龍郷町	中勝	アツ田
527	23 上ハサマ	龍郷町	中勝	上ハサマ
		計	23地区	
529	1 小島原	喜界町	小野津	小島原
529	2 中	喜界町	佐手久	中
529	3 於良	喜界町	志戸樋	於良
529	4 アマル	喜界町	伊砂	アマル
529	5 竜平	喜界町	佐手久	竜平
529	6 ナカウラバル	喜界町	佐手久	ナカウラバル
529	7 中ノ平	喜界町	佐手久	中ノ平
529	8 オオクズレ	喜界町	坂嶺	オオクズレ
529	9 森鎌	喜界町	嘉鉄	森鎌
529	10 ミズグチ	喜界町	早町	ミズグチ
529	11 ヤマノウエ	喜界町	滝川	ヤマノウエ
529	12 増田	喜界町	嘉鈍	増田
529	13 ウエタジリ	喜界町	上嘉鉄	ウエタジリ
529	14 タケクヤ	喜界町	浦原	タケクヤ
529	15 ウエンタナ	喜界町	浦原	ウエンタナ
529	16 オフミタジリ	喜界町	花良治	オフミタジリ
529	17 平	喜界町	早町	平
529	18 ぶり	喜界町	白水川	ぶり
529	19 木ノ下	喜界町	阿伝	木ノ下
529	20 タチヤマ	喜界町	花良治	タチヤマ
		計	20地区	

危険地区番号	地区名	市町村	大字	字
524	1 宮勝	宇検村		宮勝
524	2 登加羅原	宇検村		登加羅原
524	3 里平	宇検村		里平
524	4 栞木戸	宇検村		栞木戸
524	5 脇田	宇検村	生勝	脇田
524	6 尾良	宇検村	芦検	尾良
524	7 赤崎	宇検村	田検	赤崎
524	8 白浜	宇検村	田検	白浜
524	9 城	宇検村	湯湾	城
524	10 阿賀里	宇検村	湯湾	阿賀里
524	11 水崎	宇検村	湯湾	水崎
524	12 蔵戸	宇検村	須古	蔵戸
524	13 白畑	宇検村	屋鈍	白畑
524	14 平田道	宇検村	阿室	平田道
524	15 スルキ	宇検村	平田	スルキ
524	16 港平	宇検村	平田	港平
524	17 里	宇検村	佐念	里
524	18 津代	宇検村	名柄	津代
524	19 井ゲタ	宇検村	名柄	井ゲタ
524	20 於不田	宇検村	部連	於不田
524	21 鯨戸	宇検村	湯湾	鯨戸
524	22 前倉	宇検村	湯湾	前倉
524	23 宇検	宇検村	宇検	宇検
524	24 阿京	宇検村	須古	阿京
524	25 高浜	宇検村	芦検	高浜
524	26 濱セキヨ	宇検村	名柄	濱セキヨ
524	27 メナクト	宇検村	生勝	メナクト
524	28 新小勝	宇検村	湯湾	新小勝
524	29 上鯨戸	宇検村	湯湾	上鯨戸
524	30 白浜	宇検村	田検	白浜
		計	30地区	
525	1 古里原	瀬戸内町	小名瀬	古里原
525	2 大湊	瀬戸内町	古仁屋	大湊
525	3 金久田原	瀬戸内町	古仁屋	金久田原
525	4 尻田原	瀬戸内町	古仁屋	尻田原
525	5 肥川原	瀬戸内町	古仁屋	肥川原
525	6 トンキャン原	瀬戸内町	古仁屋	トンキャン原
525	7 小勝原	瀬戸内町	古仁屋	小勝原
525	8 目平原	瀬戸内町	古仁屋	目平原
525	9 肥川原	瀬戸内町	古仁屋	肥川原
525	10 御口原	瀬戸内町	嘉鉄	御口原
525	11 池田	瀬戸内町	西古見	池田
525	12 羽麦	瀬戸内町	阿木名	羽麦
525	13 古見田原	瀬戸内町	古仁屋	古見田原
525	14 皆久田原	瀬戸内町	押角	皆久田原
525	15 サンダ	瀬戸内町	勝浦	サンダ
525	16 ワキン原	瀬戸内町	請阿室	ワキン原
525	17 山仲田原	瀬戸内町	古仁屋	山仲田原
525	18 川内のゴ	瀬戸内町	久慈	川内のゴ
525	19 直り田原	瀬戸内町	西阿室	直り田原
525	20 小里山	瀬戸内町	伊須	小里山
525	21 松花	瀬戸内町	阿木名	松花
525	22 前平 2	瀬戸内町	油井	前平 2
525	23 小勝	瀬戸内町	久慈	小勝
525	24 上川	瀬戸内町	嘉鉄	上川
525	25 石原	瀬戸内町	阿木名	石原
525	26 石橋原	瀬戸内町	古仁屋	石橋原
525	27 川内ノ五	瀬戸内町	久慈	川内ノ五
525	28 桑又原	瀬戸内町	手安	桑又原
525	29 仲田原	瀬戸内町	実久	仲田原
525	30 前田原	瀬戸内町	武名	前田原
525	31 美里原	瀬戸内町	芝	美里原
		計	31地区	
530	1 長久	徳之島町	井ノ川	長久
530	2 平田衛午	徳之島町	花徳	平田衛午
530	3 安永	徳之島町	轟木	安永
530	4 揚田	徳之島町	母間	揚田
		計	4地区	

2. 3 (2) 山腹崩壊危険地区一覧表

危険地区番号	地区名	市町村	大字	字
531	1 秋利神	天城町	瀬滝	秋利神
531	2 西阿木名	天城町	西阿木名	西阿木名
531	3 根嘉登	天城町	天城	根嘉登
		計	3地区	
532	1 役田	伊仙町	糸木名	役田
532	2 大郷	伊仙町	犬田布	大郷
532	3 明眠	伊仙町	犬田布	明眠
532	4 塔田	伊仙町	馬根	塔田
		計	4地区	
533	1 名川	和泊町	和泊	名川
533	2 渡山田	和泊町	内城	渡山田
		計	2地区	
535	1 西半田	与論町	朝戸	西半田
535	2 西前浜	与論町	麦屋	西前浜
535	3 西半田	与論町	茶花	西半田
535	4 前平	与論町	立長	前平
		計	4地区	

危険地区番号	地区名	市町村	大字	字
--------	-----	-----	----	---

合 計 6,818地区

2. 3 (3) 地すべり危険地区一覧表

危険地区番号	地区名	市町村	大字	字	
215	1001	市比野牛除	薩摩川内市	樋脇町	市比野牛除
218	3001	万膳大良ヶ谷	霧島市	牧園町	万膳大良ヶ谷
218	3002	万膳金湯	霧島市	牧園町	万膳金湯
225	1001	北山狩谷	始良市		北山狩谷
225	1002	北山堂園	始良市		北山堂園
225	2001	白尾松生	始良市	蒲生町	白尾松生
392	1001	金山	さつま町	永野	金山
404	1001	茅屋	長島町	平尾	茅屋
524	1	湯湾	宇検村	上朝戸	湯湾

合 計 9地区

2. 3 (4) 崩壊土砂流出危険地区一覧表

危険地区番号	地区名	市町村	大字	字
201	1 諏訪原	鹿児島市		諏訪原
201	2 平松	鹿児島市		平松
201	3 六月迫	鹿児島市		六月迫
201	4 西村	鹿児島市		西村
201	5 稲村	鹿児島市		稲村
201	6 木畑	鹿児島市		木畑
201	7 イラキナカ	鹿児島市		イラキナカ
201	8 地福山	鹿児島市		地福山
201	9 山下	鹿児島市		山下
201	10 ナメラザコシモ	鹿児島市		ナメラザコシモ
201	11 コヤビラ	鹿児島市		コヤビラ
201	12 キリガサコ	鹿児島市		キリガサコ
201	13 仲組	鹿児島市		仲組
201	14 ウトビラ	鹿児島市		ウトビラ
201	15 屋敷前	鹿児島市		屋敷前
201	16 サコジリ	鹿児島市		サコジリ
201	17 百地中	鹿児島市		百地中
201	18 竹迫東	鹿児島市		竹迫東
201	19 コシヤマノウエ	鹿児島市		コシヤマノウエ
201	20 リュウガヒラ	鹿児島市		リュウガヒラ
201	21 野首谷	鹿児島市		野首谷
201	22 平身	鹿児島市		平身
201	23 茂頭	鹿児島市		茂頭
201	24 湯之元	鹿児島市		湯之元
201	25 菖蒲口	鹿児島市		菖蒲口
201	26 横座ヶ原	鹿児島市		横座ヶ原
201	27 オオマキ	鹿児島市		オオマキ
201	28 小川内	鹿児島市		小川内
201	29 井手ヶ宇都	鹿児島市		井手ヶ宇都
201	30 イモシボ	鹿児島市		イモシボ
201	31 小川内	鹿児島市		小川内
201	32 見寄出口	鹿児島市		見寄出口
201	33 木屋宇都	鹿児島市		木屋宇都
201	34 金付平	鹿児島市		金付平
201	35 マツオサカ	鹿児島市		マツオサカ
201	36 ササガミ	鹿児島市		ササガミ
201	37 奥平	鹿児島市		奥平
201	38 オオマキ	鹿児島市		オオマキ
201	39 ドウノシタ	鹿児島市		ドウノシタ
201	40 皆房1	鹿児島市		皆房
201	41 田原ヶ迫	鹿児島市		田原ヶ迫
201	42 皆房2	鹿児島市		皆房
201	43 下中道	鹿児島市		下中道
201	44 鬼ヶ迫	鹿児島市		鬼ヶ迫
201	45 広助	鹿児島市		広助
201	46 花野	鹿児島市		花野
201	47 伊良ヶ谷	鹿児島市		伊良ヶ谷
201	48 下田	鹿児島市		下田
201	49 七窪1	鹿児島市		七窪
201	50 七窪2	鹿児島市		七窪
201	51 永吉	鹿児島市		永吉
201	52 上花棚	鹿児島市		上花棚
201	53 関屋	鹿児島市		関屋
201	54 滝ノ神	鹿児島市		滝ノ神
201	55 磯	鹿児島市		磯
201	56 磯屋敷	鹿児島市		磯屋敷
201	57 竜ヶ水	鹿児島市		竜ヶ水
201	58 竜ヶ水	鹿児島市		竜ヶ水
201	59 井	鹿児島市		井
201	60 大崎鼻	鹿児島市		大崎鼻
201	61 ハンドウタニ	鹿児島市		ハンドウタニ
201	62 タテガミ	鹿児島市		タテガミ
201	63 タテガミ	鹿児島市		タテガミ
201	64 ノガワウチ	鹿児島市		ノガワウチ
201	65 星ヶ迫	鹿児島市	岡之原町	星ヶ迫
201	66 火之河原	鹿児島市	平川町	火之河原
201	67 柿ヶ迫	鹿児島市	犬迫町	柿ヶ迫
201	68 荒磯II	鹿児島市	犬迫町	荒磯II
201	69 松木迫	鹿児島市	伊敷町	松木迫
201	1001 芭蕉ヶ宇都	鹿児島市	東佐多町	芭蕉ヶ宇都
201	1002 坂下	鹿児島市	東佐多町	坂下
201	1003 弓場元	鹿児島市	東佐多町	弓場元
201	1004 鼠後	鹿児島市	東佐多町	鼠後
201	1005 八反田	鹿児島市	西佐多町	八反田
201	1006 百間	鹿児島市	西佐多町	百間

危険地区番号	地区名	市町村	大字	字
201	1007 久礼	鹿児島市	西佐多町	久礼
201	1008 堂海	鹿児島市	西佐多町	堂海
201	1009 逆道	鹿児島市	本名町	逆道
201	1010 貝坂	鹿児島市	西佐多町	貝坂
201	1011 楠丸	鹿児島市	本城町	楠丸
201	1012 宇都谷	鹿児島市	本城町	宇都谷
201	1013 松木場	鹿児島市	本城町	松木場
201	1014 神園	鹿児島市	本名町	神園
201	1015 上河内	鹿児島市	本名町	上河内
201	1016 堀之内	鹿児島市	本名町	堀之内
201	1017 早馬	鹿児島市	本名町	早馬
201	1018 内之原	鹿児島市	本名町	内之原
201	1019 白木八重	鹿児島市	本名町	白木八重
201	1020 砂走	鹿児島市	本名町	砂走
201	1021 宇都迫	鹿児島市	本名町	宇都迫
201	1022 立石	鹿児島市	本名町	立石
201	1023 中原	鹿児島市	本名町	中原
201	1024 茶円ヶ丸	鹿児島市	本名町	茶円ヶ丸
201	1025 鳥越	鹿児島市	宮之浦町	鳥越
201	1026 轟	鹿児島市	本城町	轟
201	1027 関屋	鹿児島市	宮之浦町	関屋
201	1028 トントン上	鹿児島市	宮之浦町	トントン上
201	1029 柴山	鹿児島市	宮之浦町	柴山
201	1030 外戸上	鹿児島市	宮之浦町	外戸上
201	1031 池子上	鹿児島市	宮之浦町	池子上
201	1032 鎮守谷	鹿児島市	宮之浦町	鎮守谷
201	1033 岩落	鹿児島市	西佐多町	岩落
201	1034 園田平	鹿児島市	西佐多町	園田平
201	1035 小山	鹿児島市	東佐多町	小山
201	1036 後迫	鹿児島市	東佐多町	後迫
201	1037 石下谷	鹿児島市	本名町	石下谷
201	1038 大平野	鹿児島市	本名町	大平野
201	1039 宇都谷2	鹿児島市	本城町	
201	1040 宇都谷1	鹿児島市	本城町	宇都谷
201	1041 牟田	鹿児島市	東佐多町	牟田
201	1042 岩下	鹿児島市	本城町	岩下
201	1043 戸ノ口	鹿児島市	本名町	戸ノ口
201	1044 タツ原	鹿児島市	西佐多町	タツ原
201	1045 吉水	鹿児島市	宮之浦町	吉水
201	1046 蓑尾	鹿児島市	宮之浦町	蓑尾
201	1047 トノ原	鹿児島市	本名町	トノ原
201	1048 松ヶ迫	鹿児島市	本名町	松ヶ迫
201	3001 後迫	鹿児島市	喜入生見町	後迫
201	3002 米倉	鹿児島市	喜入生見町	米倉
201	3003 久津輪	鹿児島市	喜入生見町	久津輪
201	3004 第二下崩	鹿児島市	喜入前之浜町	第二下崩
201	3005 北穴ノ原	鹿児島市	喜入前之浜町	北穴ノ原
201	3006 中野	鹿児島市	喜入前之浜町	中野
201	3007 有田原	鹿児島市	喜入前之浜町	有田原
201	3008 永山迫	鹿児島市	喜入前之浜町	永山迫
201	3009 北尾建	鹿児島市	喜入前之浜町	北尾建
201	3010 屋敷ノハギ	鹿児島市	喜入前之浜町	屋敷ノハギ
201	3011 曲り	鹿児島市	喜入前之浜町	曲り
201	3012 ホキノ上	鹿児島市	喜入前之浜町	ホキノ上
201	3013 石ノ鼻	鹿児島市	喜入前之浜町	石ノ鼻
201	3014 荒平	鹿児島市	喜入前之浜町	荒平
201	3015 樋高	鹿児島市	喜入中名町	樋高
201	3016 坂田	鹿児島市	喜入中名町	坂田
201	3017 浜田	鹿児島市	喜入瀬々串町	浜田
201	3018 内木場	鹿児島市	喜入瀬々串町	内木場
201	3019 迫ノ平	鹿児島市	喜入喜入町	迫ノ平
201	3020 善八先	鹿児島市	喜入瀬々串町	善八先
201	4001 杵頭	鹿児島市	上谷口町	杵頭
201	4002 芋洗	鹿児島市	直木町	芋洗
201	4003 逢ヶ迫	鹿児島市	上谷口町	逢ヶ迫
201	4004 木登下	鹿児島市	上谷口町	木登下
201	4005 ホキノ上	鹿児島市	直木町	ホキノ上
201	4006 吉ヶ宇都	鹿児島市	直木町	吉ヶ宇都
201	4007 下東谷	鹿児島市	春山町	下東谷
201	4008 中尾	鹿児島市	福山町	中尾
201	4009 田ノ尻	鹿児島市	福山町	田ノ尻
201	4010 大崎	鹿児島市	福山町	大崎
201	4011 柿元	鹿児島市	福山町	柿元
201	4012 大堀岡	鹿児島市	福山町	大堀岡
201	4013 頭無迫	鹿児島市	福山町	頭無迫



2. 3 (4) 崩壊土砂流出危険地区一覧表

危険地区番号	地区名	市町村	大字	字	
201	4014	小路山原	鹿児島市	福山町	小路山原
201	4015	荷付岩1	鹿児島市	福山町	荷付岩
201	4016	牟田	鹿児島市	上谷口町	牟田
201	4017	荷付岩2	鹿児島市	上谷口町	荷付岩
201	4018	下鬼ヶ迫	鹿児島市	福山町	下鬼ヶ迫
201	4019	梨ヶ迫	鹿児島市	上谷口町	梨ヶ迫
201	4020	牛ヶ迫	鹿児島市	上谷口町	牛ヶ迫
201	4021	伊勢ヶ迫	鹿児島市	上谷口町	伊勢ヶ迫
201	4022	横見谷	鹿児島市	上谷口町	横見谷
201	4023	松山原	鹿児島市	上谷口町	松山原
201	4024	下東原	鹿児島市	上谷口町	下東原
201	4025	内迫平	鹿児島市	上谷口町	内迫平
201	4026	松切畑	鹿児島市	上谷口町	松切畑
201	4027	河内山	鹿児島市	上谷口町	河内山
201	4028	外園	鹿児島市	上谷口町	外園
201	4029	古屋敷	鹿児島市	直木町	古屋敷
201	4030	茶木迫	鹿児島市	上谷口町	茶木迫
201	4031	向原	鹿児島市	上谷口町	向原
201	4032	大下	鹿児島市	直木町	大下
201	4033	池田後	鹿児島市	直木町	池田後
201	4034	前平	鹿児島市	春山町	前平
201	4035	無崎平	鹿児島市	福山町	無崎平
201	4036	西之迫	鹿児島市	福山町	西之迫
201	4037	小坂春	鹿児島市	福山町	小坂春
201	4038	芝原	鹿児島市	福山町	芝原
201	4039	向原	鹿児島市	福山町	向原
201	4040	堀切	鹿児島市	福山町	堀切
201	4041	井ノ尻	鹿児島市	福山町	井ノ尻
201	4042	辻	鹿児島市	福山町	辻
201	4043	山ノ免	鹿児島市	上谷口町	山ノ免
201	5001	大谷尻	鹿児島市	郡山町	大谷尻
201	5002	久保山	鹿児島市	厚地町	久保山
201	5003	大中	鹿児島市	郡山岳町	大中
201	5004	上常盤	鹿児島市	郡山町	上常盤
201	5005	向原	鹿児島市	厚地町	向原
201	5006	養田	鹿児島市	油須木町	養田
201	5007	上原	鹿児島市	油須木町	上原
201	5008	山之内頭	鹿児島市	厚地町	山之内頭
201	5009	山尾教	鹿児島市	東俣町	山尾教
201	5010	鷹ノ巣	鹿児島市	郡山町	鷹ノ巣
201	5011	藤ヶ山	鹿児島市	郡山町	藤ヶ山
201	5012	東原	鹿児島市	嶽町	東原
201	5013	大久保	鹿児島市	郡山町	大久保
201	5014	大谷丸	鹿児島市	郡山岳町	大谷丸
201	5015	九日田	鹿児島市	厚地町	九日田
201	5016	瀬越	鹿児島市	厚地町	瀬越
201	5017	ササオ	鹿児島市	厚地町	ササオ
201	5018	前畑	鹿児島市	郡山岳町	前畑
201	5019	炭ヶキ	鹿児島市	郡山岳町	炭ヶキ
201	5020	小浦原	鹿児島市	郡山町	小浦原
201	5021	別府原	鹿児島市	有屋田町	別府原
201	5022	坪久田	鹿児島市	郡山町	坪久田
201	5023	宇都久木田	鹿児島市	厚地町	宇都久木田
302	3	白浜横平外2	鹿児島市	桜島白浜町	白浜横平外2
302	4	白浜ナメ	鹿児島市	桜島白浜町	白浜ナメ
302	5	二俣中尾外	鹿児島市	桜島二俣町	二俣中尾外
302	6	松浦柴山外	鹿児島市	桜島松浦町	松浦柴山外
302	7	西道津母口	鹿児島市	桜島西道町	西道津母口
302	8	西道猪差野	鹿児島市	桜島西道町	西道猪差野
302	9	藤野権太平	鹿児島市	桜島藤野町	藤野権太平
302	10	藤野西ヶ山	鹿児島市	桜島藤野町	藤野西ヶ山
302	11	武尾ノ口	鹿児島市	桜島武町	武尾ノ口
302	12	赤生原日影	鹿児島市	桜島赤生原町	赤生原日影
302	13	赤生原横石平	鹿児島市	桜島赤生原町	赤生原横石平
302	14	赤生原官迫	鹿児島市	桜島赤生原町	赤生原官迫
302	15	小池山神外	鹿児島市	桜島小池町	小池山神外
302	16	赤水召輪野外	鹿児島市	桜島赤水町	赤水召輪野外
		計		217地区	

危険地区番号	地区名	市町村	大字	字	
303	1	硫黄嶽1	三島村	硫黄島	硫黄嶽
303	2	硫黄嶽2	三島村	硫黄島	硫黄嶽
303	3	硫黄嶽3	三島村	硫黄島	硫黄嶽
303	4	硫黄嶽4	三島村	硫黄島	硫黄嶽
303	5	硫黄嶽5	三島村	硫黄島	硫黄嶽
303	6	大里1	三島村	黒島	大里
303	7	大里2	三島村	黒島	大里
303	8	大里3	三島村	黒島	大里
303	9	大里4	三島村	黒島	大里
303	10	大里5	三島村	黒島	大里
303	11	大里6	三島村	黒島	大里
303	12	片泊1	三島村	黒島	片泊
303	13	片泊2	三島村	黒島	片泊
303	14	片泊3	三島村	黒島	片泊
303	15	片泊4	三島村	黒島	片泊
303	16	片泊5	三島村	黒島	片泊
303	17	硫黄嶽1	三島村	硫黄島	硫黄嶽
303	18	硫黄嶽2	三島村	硫黄島	硫黄嶽
303	19	テイ松	三島村	黒島	テイ松
		計		19地区	
304	1	牧内	十島村	口之島	牧内
304	2	瀬良馬1	十島村	口之島	瀬良馬
304	3	瀬良馬2	十島村	口之島	瀬良馬
304	4	湯尻	十島村	口之島	湯尻
304	5	ケブシ	十島村	中之島	ケブシ
304	6	天泊	十島村	中之島	天泊
304	7	落シ	十島村	中之島	落シ
304	8	高尾	十島村	中之島	高尾
304	9	大木	十島村	中之島	大木
304	10	徳之尾	十島村	中之島	徳之尾
304	11	エイ山	十島村	中之島	エイ山
304	12	白木1	十島村	中之島	白木
304	13	白木2	十島村	中之島	白木
304	14	大浦	十島村	平島	大浦
304	15	中山	十島村	平島	中山
304	16	本村	十島村	諏訪之瀬	本村
304	17	切石	十島村	諏訪之瀬	切石
304	18	後迫	十島村	悪石島	後迫
304	19	敷台	十島村	悪石島	敷台
304	20	敷台	十島村	悪石島	敷台
304	21	西之浜	十島村	十島	西之浜
304	22	徳之尾	十島村	中之島	徳之尾
		計		22地区	

2. 3 (4) 崩壊土砂流出危険地区一覧表

危険地区番号	地区名	市町村	大字	字	
216	1	中岳	日置市	東市来町養母	中岳
216	2	林野1	日置市	東市来町養母	林野
216	3	林野2	日置市	東市来町養母	林野
216	4	皆野	日置市	東市来町養母	皆野
216	5	元山平	日置市	東市来町湯田	元山平
216	6	半太郎堀	日置市	東市来町湯田	半太郎堀
216	7	上床	日置市	東市来町養母	上床
216	8	上永山	日置市	東市来町養母	上永山
216	9	中岡	日置市	東市来町養母	中岡
216	10	永山頭	日置市	東市来町養母	永山頭
216	11	後迫	日置市	東市来町長里	後迫
216	12	稲ヶ宇都	日置市	東市来町長里	稲ヶ宇都
216	13	郷戸平	日置市	東市来町養母	郷戸平
216	14	犬ヶ原	日置市	東市来町伊作田	犬ヶ原
216	15	下前迫	日置市	東市来町長里	下前迫
216	16	今別府	日置市	東市来町長里	今別府
216	17	綱出ノ下	日置市	東市来町伊作田	綱出ノ下
216	18	畑尻	日置市	東市来町伊作田	畑尻
216	19	坂元平	日置市	東市来町伊作田	坂元平
216	20	駒鍋	日置市	東市来町養母	駒鍋
216	21	宮持南平	日置市	東市来町養母	宮持南平
216	1001	山口1	日置市	伊集院町上神殿	山口
216	1002	山口2	日置市	伊集院町上神殿	山口
216	1003	永山	日置市	伊集院町麦生田	永山
216	1004	宇都	日置市	伊集院町下神殿	宇都
216	1005	下高野	日置市	伊集院町	下高野
216	1006	野田	日置市	伊集院町野田	野田
216	1007	田朗	日置市	伊集院町桑畑	田朗
216	1008	諸麦田ヶ迫	日置市	伊集院町中川	諸麦田ヶ迫
216	1009	黒川	日置市	伊集院町野田	黒川
216	1010	中迫	日置市	伊集院町竹山	中迫
216	1011	地倉免	日置市	伊集院町土橋	地倉免
216	1012	上大田	日置市	伊集院町大田	上大田
216	1013	宮田	日置市	伊集院町清藤	宮田
216	1014	三破	日置市	伊集院町下谷口	三破
216	1015	田原迫	日置市	伊集院町恋之原	田原迫
216	1016	宮田	日置市	伊集院町清藤	宮田
216	1017	大菌	日置市	伊集院町古城	大菌
216	1018	伊集院	日置市	伊集院町	
216	1019	赤仁田	日置市	伊集院町上神殿	赤仁田
216	1020	宇都山	日置市	伊集院町野田	宇都山
216	1021	山仁田	日置市	伊集院町野田	山仁田
216	1022	浦田	日置市	伊集院町桑畑	浦田
216	1023	諸麦迫	日置市	伊集院町中川	諸麦迫
216	1024	本迫	日置市	伊集院町中川	本迫
216	1025	タコシヤマ	日置市	伊集院町中川	タコシヤマ
216	1026	諸麦迫	日置市	伊集院町中川	諸麦迫
216	1027	満尾	日置市	伊集院町中川	満尾
216	1028	前畑	日置市	伊集院町太田	前畑
216	1029	中ノ迫	日置市	伊集院町土橋	中ノ迫
216	1030	大堀	日置市	伊集院町清藤	大堀
216	1031	山中	日置市	伊集院町下谷口	山中
216	1032	寺田	日置市	伊集院町土橋	寺田
216	1033	入道	日置市	伊集院町下谷口	入道
216	1034	打返	日置市	伊集院町下谷口	打返
216	1035	馬場尻	日置市	伊集院町下谷口	馬場尻
216	1036	外菌	日置市	伊集院町古城	外菌
216	1037	園田平	日置市	伊集院町恋之原	園田平
216	1038	寺田平	日置市	伊集院町土橋	寺田平
216	1039	宇都頭	日置市	伊集院町中川	宇都頭
216	2001	梅木園	日置市	日吉町山田	梅木園
216	2002	小谷	日置市	日吉町山田	小谷
216	2003	牧内頭	日置市	日吉町日置	牧内頭
216	2004	川原口	日置市	日吉町日置	川原口
216	2005	上築手	日置市	日吉町日置	上築手
216	2006	迫頭	日置市	日吉町日置	迫頭
216	2007	狩谷山	日置市	日吉町日置	狩谷山
216	2008	大谷山	日置市	日吉町日置	大谷山
216	2009	釣掛	日置市	日吉町吉利	釣掛
216	2010	小俣	日置市	日吉町日置	小俣
216	2011	築手	日置市	日吉町日置	築手
216	2012	伊神	日置市	日吉町吉利	伊神
216	2013	野ノ平	日置市	日吉町日置	野ノ平
216	3001	熊谷	日置市	吹上町永吉	熊谷
216	3002	上寺迫	日置市	吹上町永吉	上寺迫

危険地区番号	地区名	市町村	大字	字	
216	3003	赤木迫	日置市	吹上町永吉	赤木迫
216	3004	狩集	日置市	吹上町永吉	狩集
216	3005	白木河内	日置市	吹上町永吉	白木河内
216	3006	一ノ谷	日置市	吹上町永吉	一ノ谷
216	3007	弦掛	日置市	吹上町田尻	弦掛
216	3008	福谷	日置市	吹上町田尻	福谷
216	3009	柳原	日置市	吹上町与倉	柳原
216	3010	宇都口	日置市	吹上町和田	宇都口
216	3011	扇山	日置市	吹上町与倉	扇山
216	3012	塩水流	日置市	吹上町和田	塩水流
216	3013	桧木迫	日置市	吹上町永吉	桧木迫
216	3014	菖蒲ヶ谷	日置市	吹上町永吉	菖蒲ヶ谷
216	3015	吹上	日置市	吹上町	
216	3016	栗ノ迫	日置市	吹上町永吉	栗ノ迫
216	3017	橘迫	日置市	吹上町田尻	橘迫
216	3018	上長寒水	日置市	吹上町中原	上長寒水
216	3019	梅里	日置市	吹上町永吉	梅里
216	3020	新山	日置市	吹上町田尻	新山
216	3021	番久	日置市	吹上町田尻	番久
216	3022	湯之元	日置市	吹上町湯之浦	湯之元
216	3023	崩之尻	日置市	吹上町与倉	崩之尻
216	3024	前田	日置市	吹上町田尻	前田
		計		97地区	

2. 3 (4) 崩壊土砂流出危険地区一覧表

危険地区番号	地区名	市町村	大字	字
219	1 流合	いちき串木野市	羽島	流合
219	2 佛生平	いちき串木野市	羽島	佛生平
219	3 津伏切	いちき串木野市	荒川	津伏切
219	4 大河内	いちき串木野市	荒川	大河内
219	5 猪鼻平地	いちき串木野市	羽島	猪鼻平地
219	6 上り立	いちき串木野市	荒川	上り立
219	7 西ノ谷	いちき串木野市	荒川	西ノ谷
219	8 寺村	いちき串木野市	荒川	寺村
219	9 深迫	いちき串木野市	下名	深迫
219	10 牛平	いちき串木野市	下名	牛平
219	11 大迫谷	いちき串木野市	下名	大迫谷
219	12 薩摩山	いちき串木野市	下名	薩摩山
219	13 草谷	いちき串木野市	上名	草谷
219	14 源野	いちき串木野市	下名	源野
219	15 河原	いちき串木野市	羽島	河原
219	16 瀬戸	いちき串木野市	荒川	瀬戸
219	17 西岳	いちき串木野市	冠岳	西岳
219	18 岩下	いちき串木野市	冠岳	岩下
219	19 石間伏	いちき串木野市	冠岳	石間伏
219	20 焼蒔ヶ迫	いちき串木野市	下名	焼蒔ヶ迫
219	21 深田	いちき串木野市	下名	深田
219	22 薩摩山	いちき串木野市	下名	薩摩山
219	23 永山出口	いちき串木野市	下名	永山出口
219	24 薩摩山	いちき串木野市	下名	薩摩山
219	25 水頭	いちき串木野市	上名	水頭
219	26 轟	いちき串木野市	上名	轟
219	27 雨ヶ谷	いちき串木野市	上名	雨ヶ谷
219	28 福菌	いちき串木野市	上名	福菌
219	29 法花谷	いちき串木野市	上名	法花谷
219	30 露ヶ迫	いちき串木野市	上名	露ヶ迫
219	31 山下迫	いちき串木野市	下名	山下迫
219	32 大平山	いちき串木野市	冠岳	大平山
219	33 水流谷	いちき串木野市	冠岳	水流谷
219	34 水流谷	いちき串木野市	冠岳	水流谷
219	35 牧ノ口	いちき串木野市	冠岳	牧ノ口
219	36 受ノ口	いちき串木野市	羽島	受ノ口
219	37 白木ヶ平	いちき串木野市	羽島	白木ヶ平
219	38 岩谷	いちき串木野市	上名	岩谷
219	39 河原	いちき串木野市	羽島	河原
219	40 坂ノ下	いちき串木野市	羽島	坂ノ下
219	41 郷戸谷	いちき串木野市	上名	郷戸谷
219	42 赤平	いちき串木野市	荒川	赤平
219	43 山ノ神前	いちき串木野市	荒川	山ノ神前
219	44 穴ノ谷口	いちき串木野市	下名	穴ノ谷口
219	45 満右エ門迫	いちき串木野市	下名	満右エ門迫
219	46 下土善	いちき串木野市	下名	下土善
219	47 小原前	いちき串木野市	冠岳	小原前
219	48 桑ヶ迫	いちき串木野市	下名	桑ヶ迫
219	49 薩摩山	いちき串木野市	下名	薩摩山
219	50 アマリ	いちき串木野市	羽島	アマリ
219	51 エボシ越	いちき串木野市	荒川	エボシ越
219	52 鮎食	いちき串木野市	上名	鮎食
219	53 平山野平	いちき串木野市		平山野平
219	54 左近1	いちき串木野市	荒川	左近
219	55 左近2	いちき串木野市	荒川	左近
219	56 萩元中平	いちき串木野市		萩元中平
219	57 水ノ元	いちき串木野市	羽島	水ノ元
219	58 金石	いちき串木野市	羽島	金石
219	59 西浜池迫	いちき串木野市		西浜池迫
219	60 前段	いちき串木野市	下名	前段
219	61 中向千本	いちき串木野市		中向千本
219	62 小一ヶ迫	いちき串木野市	太郎坊	小一ヶ迫
219	63 小山前	いちき串木野市	荒川	小山前
219	64 岩切	いちき串木野市	荒川	岩切
219	65 深田	いちき串木野市	下名	深田
219	66 葉山道	いちき串木野市	荒川	葉山道
219	67 敷ヶ迫	いちき串木野市	下名	敷ヶ迫
219	68 冠岳	いちき串木野市	冠岳	
219	69 梅ヶ谷	いちき串木野市	冠岳	梅ヶ谷
219	70 苦木ヶ段	いちき串木野市	下名	苦木ヶ段
219	71 福菌	いちき串木野市	上名	福菌
219	72 尾拔	いちき串木野市	上名	尾拔
219	73 ヨ夕山	いちき串木野市	上名	ヨ夕山
219	74 上水流	いちき串木野市	冠岳	上水流
219	75 西久保	いちき串木野市	冠岳	西久保

危険地区番号	地区名	市町村	大字	字
219	76 建楠	いちき串木野市	冠岳	建楠
219	77 熊ノ谷	いちき串木野市	下名	熊ノ谷
219	78 寺村	いちき串木野市	荒川	寺村
219	79 萬造寺平	いちき串木野市	羽島	萬造寺平
219	80 深谷	いちき串木野市	吉利	深谷
219	1001 札立迫	いちき串木野市	川上	札立迫
219	1002 上小高山	いちき串木野市	川上	上小高山
219	1003 山神ヶ宇都	いちき串木野市	川上	山神ヶ宇都
219	1004 渕之上	いちき串木野市	川上	渕之上
219	1005 田代	いちき串木野市	川上	田代
219	1006 北ノ原	いちき串木野市	湊町	北ノ原
219	1007 桂山	いちき串木野市	大里	桂山
219	1008 大谷山	いちき串木野市	大里	大谷山
219	1009 陣ヶ迫	いちき串木野市	大里	陣ヶ迫
219	1010 中迫	いちき串木野市	大里	中迫
		計	90地区	

2. 3 (4) 崩壊土砂流出危険地区一覧表

危険地区番号	地区名	市町村	大字	字
204	1 悪谷	枕崎市	東カゴ	悪谷
204	2 宇敷	枕崎市	東カゴ	宇敷
204	3 釜谷	枕崎市	東カゴ	釜谷
204	4 大河内	枕崎市	東カゴ	大河内
204	5 白岩	枕崎市	西カゴ	白岩
204	6 木浦木	枕崎市	西カゴ	木浦木
204	7 前木場	枕崎市	西カゴ	前木場
204	8 小池	枕崎市	東カゴ	小池
204	9 栢原	枕崎市	枕崎	栢原
204	10 観音東	枕崎市	別府	観音東
204	11 板敷	枕崎市	別府	板敷
204	12 九尾谷	枕崎市	別府	九尾谷
204	13 権現山	枕崎市	別府	権現山
204	14 囲山1	枕崎市	東カゴ	囲山
204	15 囲山2	枕崎市	東カゴ	囲山
204	16 大河内	枕崎市	東カゴ	大河内
204	17 馬込平	枕崎市	別府	馬込平
204	18 上ノ谷	枕崎市	別府	上ノ谷
204	19 松ヶ窪	枕崎市	東カゴ	松ヶ窪
204	20 火之神	枕崎市	火之神町	火之神
204	21 山神ノ上	枕崎市	枕崎	山神ノ上
		計	21地区	

危険地区番号	地区名	市町村	大字	字
220	1 堂之迫	南さつま市	加世田川畑	堂之迫
220	2 立石ノ上	南さつま市	加世田川畑	立石ノ上
220	3 鮎川頭	南さつま市	加世田武田	鮎川頭
220	4 上赤仁ヶ谷	南さつま市	加世田武田	上赤仁ヶ谷
220	5 天龍	南さつま市	加世田武田	天龍
220	6 大園山口	南さつま市	加世田小湊	大園山口
220	7 大平1	南さつま市	加世田武田	大平
220	8 大平2	南さつま市	加世田武田	大平
220	9 船路ヶ尾	南さつま市	加世田武田	船路ヶ尾
220	10 大谷	南さつま市	加世田津貫	大谷
220	11 小稚山	南さつま市	加世田津貫	小稚山
220	12 長迫	南さつま市	加世田津貫	長迫
220	13 尾室	南さつま市	加世田津貫	尾室
220	14 千谷口	南さつま市	加世田津貫	千谷口
220	15 仁田山上	南さつま市	加世田内山田	仁田山上
220	16 蔵多山1	南さつま市	加世田津貫	蔵多山
220	17 蔵多山2	南さつま市	加世田津貫	蔵多山
220	18 大塚谷	南さつま市	加世田内山田	大塚谷
220	19 蔵多山	南さつま市	加世田津貫	蔵多山
220	20 鹿倉山	南さつま市	加世田津貫	鹿倉山
220	21 赤仁田	南さつま市	加世田内山田	赤仁田
220	22 釈迦院宇都	南さつま市	加世田武田	釈迦院宇都
220	1001 魚路	南さつま市	笠沙町片浦	魚路
220	1002 谷山	南さつま市	笠沙町	谷山
220	1003 高崎山	南さつま市	笠沙町片浦	高崎山
220	1004 福戸山	南さつま市	笠沙町片浦	福戸山
220	1005 倉狩	南さつま市	笠沙町片浦	倉狩
220	1006 崩ノ元	南さつま市	笠沙町片浦	崩ノ元
220	1007 谷山	南さつま市	笠沙町片浦	谷山
220	1008 新屋敷	南さつま市	笠沙町片浦	新屋敷
220	1009 崩ノ元	南さつま市	笠沙町片浦	崩ノ元
220	1010 木姥	南さつま市	笠沙町赤生	木姥
220	1011 瀧ノ迫	南さつま市	笠沙町片浦	瀧ノ迫
220	1012 木平山	南さつま市	笠沙町赤生	木平山
220	1013 木向山	南さつま市	笠沙町赤生	木向山
220	1014 木焼山平	南さつま市	笠沙町赤生	木焼山平
220	1015 川路	南さつま市	笠沙町片浦	川路
220	1016 下明 河原	南さつま市	笠沙町片浦	下明 河原
220	1017 木山道迫	南さつま市	笠沙町赤生	木山道迫
220	1018 山道迫	南さつま市	笠沙町片浦	山道迫
220	1019 一本杉	南さつま市	笠沙町片浦	一本杉
220	1020 尾倉迫	南さつま市	笠沙町片浦	尾倉迫
220	1021 木久留巻	南さつま市	笠沙町赤生	木久留巻
220	1022 勘場	南さつま市	笠沙町片浦	勘場
220	1023 尾倉迫	南さつま市	笠沙町片浦	尾倉迫
220	2001 小浜谷	南さつま市	大浦町	小浜谷
220	2002 大王	南さつま市	大浦町	大王
220	2003 福廻	南さつま市	大浦町	福廻
220	2004 大谷北	南さつま市	大浦町	大谷北
220	2005 野打平	南さつま市	大浦町	野打平
220	2006 釘山	南さつま市	大浦町	釘山
220	2007 瀬戸山	南さつま市	大浦町	瀬戸山
220	2008 磯間山	南さつま市	大浦町	磯間山
220	2009 柴内	南さつま市	大浦町	柴内
220	2010 落水	南さつま市	大浦町	落水
220	2011 亀ヶ丘	南さつま市	大浦町	亀ヶ丘
220	2012 城木場	南さつま市	大浦町	城木場
220	2013 塚園	南さつま市	大浦町	塚園
220	2014 イボバラ	南さつま市	大浦町	イボバラ
220	2015 瀧ノ下	南さつま市	大浦町	瀧ノ下
220	2016 釘山	南さつま市	大浦町	釘山
220	2017 磯間山	南さつま市	大浦町	磯間山
220	2018 鶴迫	南さつま市	大浦町	鶴迫
220	2019 駄床上	南さつま市	大浦町	駄床上
220	2020 新愛	南さつま市	大浦町	新愛
220	2021 峠	南さつま市	大浦町秋目	峠
220	2022 井立上	南さつま市	大浦町	井立上
220	2023 井立上2	南さつま市	大浦町	井立上2
220	3001 秋目1	南さつま市	坊津町秋目	秋目
220	3002 秋目2	南さつま市	坊津町秋目	秋目
220	3003 末柏	南さつま市	坊津町久志	末柏
220	3004 出山	南さつま市	坊津町久志	出山
220	3005 帽子下	南さつま市	坊津町久志	帽子下
220	3006 上瀬別当	南さつま市	坊津町久志	上瀬別当
220	3007 山口	南さつま市	坊津町久志	山口

2. 3 (4) 崩壊土砂流出危険地区一覧表

危険地区番号	地区名	市町村	大字	字	
220	3008	山口	南さつま市	坊津町久志	山口
220	3009	荒平	南さつま市	坊津町久志	荒平
220	3010	南木場	南さつま市	坊津町久志	南木場
220	3011	平尾1	南さつま市	坊津町久志	平尾
220	3012	平尾2	南さつま市	坊津町久志	平尾
220	3013	博多1	南さつま市	坊津町久志	博多
220	3014	博多2	南さつま市	坊津町久志	博多
220	3015	上楠崎	南さつま市	坊津町泊	上楠崎
220	3016	平原	南さつま市	坊津町泊	平原
220	3017	岩山上	南さつま市	坊津町泊	岩山上
220	3018	草野	南さつま市	坊津町泊	草野
220	3019	上楠崎	南さつま市	坊津町泊	上楠崎
220	3020	長下	南さつま市	坊津町泊	長下
220	3021	あたご	南さつま市	坊津町坊	あたご
220	3022	坊ノ浜1	南さつま市	坊津町坊	坊ノ浜
220	3023	坊ノ浜2	南さつま市	坊津町坊	坊ノ浜
220	3024	浦尻	南さつま市	坊津町坊	浦尻
220	3025	山口1	南さつま市	坊津町久志	山口
220	3026	山口2	南さつま市	坊津町久志	山口
220	3027	仁田川	南さつま市	坊津町久志	仁田川
220	3028	猪ヶ尾	南さつま市	坊津町泊	猪ヶ尾
220	4001	拾弐ヶ迫	南さつま市	金峰町池辺	拾弐ヶ迫
220	4002	仁田尾	南さつま市	金峰町池辺	仁田尾
220	4003	矢杖	南さつま市	金峰町尾下	矢杖
220	4004	前迫上	南さつま市	金峰町大坂	前迫上
220	4005	横平	南さつま市	金峰町大坂	横平
220	4006	下堀	南さつま市	金峰町宮崎	下堀
220	4007	野村	南さつま市	金峰町中津野	野村
220	4008	竹瀬戸	南さつま市	金峰町浦之名	竹瀬戸
220	4009	中白樫野	南さつま市	金峰町白川	中白樫野
220	4010	功無	南さつま市	金峰町白川	功無
220	4011	大瀬戸	南さつま市	金峰町白川	大瀬戸
220	4012	下白樫野	南さつま市	金峰町白川	下白樫野
220	4013	上野貢	南さつま市	金峰町花瀬	上野貢
220	4014	北大平	南さつま市	金峰町大坂	北大平
220	4015	中白樫野	南さつま市	金峰町白川	中白樫野
220	4016	下白樫野	南さつま市	金峰町白川	下白樫野
220	4017	カズ原	南さつま市	金峰町中津野	カズ原
220	4018	北永野樫野	南さつま市	金峰町大野	北永野樫野
220	4019	荒平	南さつま市	金峰町花瀬	荒平
220	4020	仏坂	南さつま市	金峰町白川	仏坂
220	4021	河野迫	南さつま市	金峰町白川	河野迫
220	4022	山野	南さつま市	金峰町中津野	山野
220	4023	荒平	南さつま市	金峰町花瀬	荒平
220	4024	川添	南さつま市	金峰町花瀬	川添
			計	120地区	

危険地区番号	地区名	市町村	大字	字	
223	1	松山	南九州市	知覧町厚地	松山
223	2	油釜	南九州市	知覧町郡	油釜
223	3	田代	南九州市	知覧町郡	田代
223	4	平小場1	南九州市	知覧町厚地	平小場
223	5	平小場2	南九州市	知覧町厚地	平小場
223	6	後岳下	南九州市	知覧町郡	後岳下
223	7	後岳南	南九州市	知覧町郡	後岳南
223	8	手糞	南九州市	知覧町郡	手糞
223	9	池ノ河内1	南九州市	知覧町郡	池ノ河内
223	10	池ノ河内2	南九州市	知覧町郡	池ノ河内
223	11	城内	南九州市	知覧町永里	城内
223	12	上方ヶ瀬	南九州市	知覧町永里	上方ヶ瀬
223	13	府迫瀬戸山	南九州市	知覧町別府	府迫瀬戸山
223	14	府二ツ谷	南九州市	知覧町別府	府二ツ谷
223	15	一本松	南九州市	知覧町厚地	一本松
223	16	大谷口	南九州市	知覧町郡	大谷口
223	17	府二ツ谷2	南九州市	知覧町別府	府二ツ谷2
223	18	仙田山	南九州市	知覧町永里	仙田山
223	1001	黒仁田	南九州市	川辺町神殿	黒仁田
223	1002	元場所	南九州市	川辺町神殿	元場所
223	1003	市之瀬	南九州市	川辺町清水	市之瀬
223	1004	大比良	南九州市	川辺町野崎	大比良
223	1005	南之上	南九州市	川辺町下山田	南之上
223	1006	光明治谷	南九州市	川辺町中山田	光明治谷
223	1007	大谷	南九州市	川辺町上山田	大谷
223	1008	府須田野木	南九州市	川辺町別府	府須田野木
223	1009	峯尾	南九州市	川辺町上山田	峯尾
223	1010	大谷	南九州市	川辺町上山田	大谷
223	1011	宇都	南九州市	川辺町上山田	宇都
223	1012	シナシ	南九州市	川辺町清水	シナシ
223	1013	池比良	南九州市	川辺町野崎	池比良
223	1014	宇都迫	南九州市	川辺町野崎	宇都迫
223	1015	路山	南九州市	川辺町宮	路山
223	1016	西竹尾	南九州市	川辺町宮	西竹尾
223	1017	藤の下	南九州市	川辺町高田	藤の下
223	1018	宇都	南九州市	川辺町高田	宇都
223	1019	府山尻迫	南九州市	川辺町別府	府山尻迫
223	1020	下り山	南九州市	川辺町尾地	下り山
223	1021	鞆平	南九州市	川辺町厚地	鞆平
223	1022	岩坂	南九州市	川辺町野崎	岩坂
223	1023	山之寺	南九州市	川辺町清水	山之寺
223	1024	荒殿	南九州市	川辺町野崎	荒殿
223	1025	霧島	南九州市	川辺町宮	霧島
223	1026	軸屋	南九州市	川辺町神殿	軸屋
223	1027	大谷	南九州市	川辺町清水	大谷
223	1028	池比良	南九州市	川辺町野崎	池比良
223	1029	渋ノ木	南九州市	川辺町神殿	渋ノ木
223	1030	後山仁田	南九州市	川辺町高田	後山仁田
223	2001	中山道	南九州市	穎娃町郡	中山道
223	2002	ナガサコダケマエ	南九州市	穎娃町郡	ナガサコダケマエ
223	2003	馬場ヶ平	南九州市	穎娃町牧之内	馬場ヶ平
223	2004	南毛頭	南九州市	穎娃町郡	南毛頭
223	2005	瀬平	南九州市	穎娃町郡	瀬平
223	2006	瀬谷	南九州市	穎娃町郡	瀬谷
223	2007	下長崎	南九州市	穎娃町郡	下長崎
223	2008	椿山	南九州市	穎娃町郡	椿山
223	2009	後山	南九州市	穎娃町郡	後山
223	2010	マワリヤマ	南九州市	穎娃町郡	マワリヤマ
223	2011	上河路	南九州市	穎娃町郡	上河路
223	2012	栗ヶ窪	南九州市	穎娃町牧之内	栗ヶ窪
223	2013	狸ヶ平1	南九州市	穎娃町牧之内	狸ヶ平
223	2014	狸ヶ平2	南九州市	穎娃町牧之内	狸ヶ平
223	2015	瀬谷	南九州市	穎娃町郡	瀬谷
223	2016	栗ヶ窪	南九州市	穎娃町牧之内	栗ヶ窪
223	2017	鬼口	南九州市	穎娃町郡	鬼口
223	2018	狸ヶ平	南九州市	穎娃町牧之内	狸ヶ平
223	2019	府一本松	南九州市	穎娃町別府	府一本松
223	2020	府新牧	南九州市	穎娃町別府	府新牧
223	2021	寺中須	南九州市	穎娃町牧之内	寺中須
223	2022	鶴田	南九州市	穎娃町御領	鶴田
223	2023	瀬平	南九州市	穎娃町郡	瀬平
223	2024	前幸良ヶ尾	南九州市	穎娃町牧之内	前幸良ヶ尾
223	2025	府上示	南九州市	穎娃町別府	府上示
			計	73地区	

2. 3 (4) 崩壊土砂流出危険地区一覧表

危険地区番号	地区名	市町村	大字	字	
210	1	下原	指宿市	西方	下原
210	2	錫玉田	指宿市	池田	錫玉田
210	3	目当平	指宿市	十二町	目当平
210	4	福崎	指宿市	西方	福崎
210	5	小田平	指宿市	十二町	小田平
210	6	岩下	指宿市	小牧	岩下
210	7	源ヶ平	指宿市	十二町	源ヶ平
210	8	山ノ田	指宿市	十二町	山ノ田
210	9	狩ヶ迫	指宿市	西方	狩ヶ迫
210	10	立迫1	指宿市	西方	立迫
210	11	立迫2	指宿市	西方	立迫
210	12	西迫	指宿市	東方	西迫
210	13	北川	指宿市	小牧	北川
210	14	立平	指宿市	西方	立平
210	15	池崎	指宿市	池田	池崎
210	16	中内山	指宿市	十二町	中内山
210	17	中山前	指宿市	十二町	中山前
210	18	権現	指宿市	東方	権現
210	19	山角向	指宿市	西方	山角向
210	20	長崎	指宿市	新西方	長崎
210	21	大久保	指宿市	池田	大久保
210	22	川神平	指宿市	十二町	川神平
210	23	十字	指宿市	十二町	十字
210	24	上玉利	指宿市	東方	上玉利
210	25	宮	指宿市	東方	宮
210	26	小牧東	指宿市	小牧	小牧東
210	27	畠久保	指宿市	小牧	畠久保
210	28	蟹田	指宿市	西方	蟹田
210	29	八久保	指宿市	東方	八久保
210	30	山の神	指宿市	東方	山の神
210	31	下水迫平	指宿市	東方	下水迫平
210	32	井ノ上	指宿市	池田	井ノ上
210	1001	山ノ川	指宿市	山川成川	山ノ川
210	1002	枇杷ノ木	指宿市	山川成川	枇杷ノ木
210	1003	城ヶ尾	指宿市	山川成川	城ヶ尾
210	1004	滝之上	指宿市	山川成川	滝之上
210	1005	赤水	指宿市	山川岡児ヶ水	赤水
210	1006	宇都	指宿市	山川成川	宇都
210	1007	中尾	指宿市	山川成川	中尾
210	1008	桃木迫	指宿市	山川利永	桃木迫
210	1009	新六	指宿市	山川成川	新六
210	1010	宇都	指宿市	山川岡児ヶ水	宇都
210	1011	清水	指宿市	山川岡児ヶ水	清水
210	1012	太平下	指宿市	山川成川	太平下
210	2001	横瀬	指宿市	十町	横瀬
210	2002	聶入口	指宿市	十町	聶入口
210	2003	物袋	指宿市	十町	物袋
210	2004	荷辛路下	指宿市	十町	荷辛路下
210	2005	狐巢1	指宿市	仙田	狐巢
210	2006	狐巢2	指宿市	仙田	狐巢
210	2007	一里塚	指宿市	仙田	一里塚
210	2008	聶入谷	指宿市	十町	聶入谷
210	2009	山河	指宿市	十町	山河
210	2010	前村	指宿市	上野	前村
210	2011	谷城戸	指宿市	十町	谷城戸
210	2012	物袋	指宿市	十町	物袋
			計	56地区	

危険地区番号	地区名	市町村	大字	字	
215	1	鹿倉1	薩摩川内市	鹿倉	
215	2	鹿倉2	薩摩川内市	鹿倉	
215	3	鹿倉3	薩摩川内市	鹿倉	
215	4	鹿倉4	薩摩川内市	鹿倉	
215	5	鹿倉5	薩摩川内市	鹿倉	
215	6	鹿倉6	薩摩川内市	鹿倉	
215	7	蓑小路	薩摩川内市	久見崎	蓑小路
215	8	谷之元	薩摩川内市	谷之元	
215	9	道平	薩摩川内市	道平	
215	10	小鶴	薩摩川内市	小鶴	
215	11	大名瀬	薩摩川内市	大名瀬	
215	12	中山1	薩摩川内市	中山	
215	13	黒谷	薩摩川内市	黒谷	
215	14	中山2	薩摩川内市	中山	
215	15	山下	薩摩川内市	山下	
215	16	コシキ	薩摩川内市	コシキ	
215	17	村伴	薩摩川内市	村伴	
215	18	田伝迫	薩摩川内市	田伝迫	
215	19	大浦	薩摩川内市	大浦	
215	20	久保迫	薩摩川内市	久保迫	
215	21	潮鶴	薩摩川内市	潮鶴	
215	22	西川内	薩摩川内市	西川内	
215	23	三角堀1	薩摩川内市	三角堀	
215	24	三角堀2	薩摩川内市	三角堀	
215	25	乙須	薩摩川内市	乙須	
215	26	東午	薩摩川内市	東午	
215	27	浜田	薩摩川内市	浜田	
215	28	登尾	薩摩川内市	登尾	
215	29	瀬戸地	薩摩川内市	瀬戸地	
215	30	毎床	薩摩川内市	毎床	
215	31	上川	薩摩川内市	上川	
215	32	赤坂	薩摩川内市	赤坂	
215	33	木場谷	薩摩川内市	木場谷	
215	34	乗越1	薩摩川内市	乗越	
215	35	乗越2	薩摩川内市	乗越	
215	36	中山平	薩摩川内市	中山平	
215	37	浦田	薩摩川内市	浦田	
215	38	三ッ峰	薩摩川内市	三ッ峰	
215	39	峠路	薩摩川内市	峠路	
215	40	平迫	薩摩川内市	平迫	
215	41	倉谷	薩摩川内市	田崎町	倉谷
215	1001	阿母谷	薩摩川内市	樋脇町市比野	阿母谷
215	1002	札建	薩摩川内市	樋脇町市比野	札建
215	1003	中尾	薩摩川内市	樋脇町市比野	中尾
215	1004	菖蒲ヶ谷	薩摩川内市	樋脇町市比野	菖蒲ヶ谷
215	1005	常迫	薩摩川内市	樋脇町市比野	常迫
215	1006	三方塚	薩摩川内市	樋脇町市比野	三方塚
215	1007	柳原	薩摩川内市	樋脇町倉野	柳原
215	1008	山尻	薩摩川内市	樋脇町塔之原	山尻
215	1009	梅木	薩摩川内市	樋脇町市比野	梅木
215	1010	札建	薩摩川内市	樋脇町市比野	札建
215	1011	橋ノ口	薩摩川内市	樋脇町市比野	橋ノ口
215	2001	滝ノ迫1	薩摩川内市	入来町浦之名	滝ノ迫
215	2002	滝ノ迫2	薩摩川内市	入来町浦之名	滝ノ迫
215	2003	滝ノ迫3	薩摩川内市	入来町浦之名	滝ノ迫
215	2004	慶地	薩摩川内市	入来町浦之名	慶地
215	2005	割高山	薩摩川内市	入来町浦之名	割高山
215	2006	平小場	薩摩川内市	入来町浦之名	平小場
215	2007	宮見野1	薩摩川内市	入来町浦之名	宮見野
215	2008	宮見野2	薩摩川内市	入来町浦之名	宮見野
215	2009	塩水流	薩摩川内市	入来町浦之名	塩水流
215	2010	宮見野	薩摩川内市	入来町浦之名	宮見野
215	2011	久辺	薩摩川内市	入来町浦之名	久辺
215	2012	瀬戸平	薩摩川内市	入来町浦之名	瀬戸平
215	2013	河除	薩摩川内市	入来町浦之名	河除
215	2014	温水	薩摩川内市	入来町浦之名	温水
215	2015	岩下	薩摩川内市	入来町浦之名	岩下
215	2016	盛水	薩摩川内市	入来町浦之名	盛水
215	2017	猿子	薩摩川内市	入来町浦之名	猿子
215	2018	八重山	薩摩川内市	入来町浦之名	八重山
215	2019	平之段	薩摩川内市	入来町浦之名	平之段
215	3001	山神	薩摩川内市	東郷町藤川	山神
215	3002	永灰	薩摩川内市	東郷町藤川	永灰
215	3003	永灰乙1	薩摩川内市	東郷町藤川	永灰乙
215	3004	永灰乙2	薩摩川内市	東郷町藤川	永灰乙

2. 3 (4) 崩壊土砂流出危険地区一覧表

危険地区番号	地区名	市町村	大字	字
215 3005	赤崩	薩摩川内市	東郷町藤川	赤崩
215 3006	野々瀬	薩摩川内市	東郷町藤川	野々瀬
215 3007	父ヶ屋敷	薩摩川内市	東郷町鳥丸	父ヶ屋敷
215 3008	黒仁田	薩摩川内市	東郷町鳥丸	黒仁田
215 3009	根子坪	薩摩川内市	東郷町鳥丸	根子坪
215 3010	庵袋	薩摩川内市	東郷町藤川	庵袋
215 3011	竹下	薩摩川内市	東郷町鳥丸	竹下
215 3012	庵ノ段	薩摩川内市	東郷町山田	庵ノ段
215 3013	猫内	薩摩川内市	東郷町山田	猫内
215 3014	桂ヶ谷	薩摩川内市	東郷町山田	桂ヶ谷
215 3015	塩水流	薩摩川内市	東郷町山田	塩水流
215 3016	松下	薩摩川内市	東郷町山田	松下
215 3017	白門	薩摩川内市	東郷町山田	白門
215 3018	湯之道	薩摩川内市	東郷町鳥丸	湯之道
215 3019	野下	薩摩川内市	東郷町鳥丸	野下
215 3020	造鹿倉1	薩摩川内市	東郷町鳥丸	造鹿倉
215 3021	造鹿倉2	薩摩川内市	東郷町鳥丸	造鹿倉
215 3022	平尾	薩摩川内市	東郷町鳥丸	平尾
215 3023	戸屋1	薩摩川内市	東郷町藤川	戸屋
215 3024	戸屋2	薩摩川内市	東郷町藤川	戸屋
215 3025	小山	薩摩川内市	東郷町藤川	小山
215 3026	滑り	薩摩川内市	東郷町藤川	滑り
215 3027	新谷	薩摩川内市	東郷町藤川	新谷
215 3028	藤之元	薩摩川内市	東郷町藤川	藤之元
215 3029	大中口1	薩摩川内市	東郷町藤川	大中口
215 3030	大中口2	薩摩川内市	東郷町藤川	大中口
215 3031	大中口3	薩摩川内市	東郷町藤川	大中口
215 3032	大中口4	薩摩川内市	東郷町藤川	大中口
215 3033	大中口5	薩摩川内市	東郷町藤川	大中口
215 3034	大中口6	薩摩川内市	東郷町藤川	大中口
215 3035	井川	薩摩川内市	東郷町藤川	井川
215 3036	津田川内	薩摩川内市	東郷町藤川	津田川内
215 3037	滑り	薩摩川内市	東郷町藤川	滑り
215 3038	梶原	薩摩川内市	東郷町藤川	梶原
215 3039	大久保	薩摩川内市	東郷町藤川	大久保
215 3040	内平	薩摩川内市	東郷町藤川	内平
215 3041	桑原田	薩摩川内市	東郷町藤川	桑原田
215 3042	鬼川内	薩摩川内市	東郷町藤川	鬼川内
215 3043	曾子山	薩摩川内市	東郷町鳥丸	曾子山
215 3044	根子坪	薩摩川内市	東郷町鳥丸	根子坪
215 3045	小鹿倉	薩摩川内市	東郷町鳥丸	小鹿倉
215 3046	東	薩摩川内市	東郷町峇測	東
215 3047	内浦	薩摩川内市	東郷町峇測	内浦
215 4001	天理	薩摩川内市	祁答院町下手	天理
215 4002	間戸ヶ谷	薩摩川内市	祁答院町上手	間戸ヶ谷
215 4003	大木場	薩摩川内市	祁答院町藺牟田	大木場
215 4004	椅ヶ瀬戸	薩摩川内市	祁答院町藺牟田	椅ヶ瀬戸
215 4005	天理	薩摩川内市	祁答院町下手	天理
215 4006	中谷	薩摩川内市	祁答院町黒木	中谷
215 4007	後ヶ迫	薩摩川内市	祁答院町上手	後ヶ迫
215 4008	池田	薩摩川内市	祁答院町藺牟田	池田
215 4009	辻	薩摩川内市	祁答院町藺牟田	辻
215 4010	中武	薩摩川内市	祁答院町藺牟田	中武
215 4011	満ヶ野	薩摩川内市	祁答院町藺牟田	満ヶ野
215 4012	新屋敷	薩摩川内市	祁答院町藺牟田	新屋敷
215 5001	宮ノ前	薩摩川内市	里町里	宮ノ前
215 5002	牧神ノ前	薩摩川内市	里町里	牧神ノ前
215 5003	白粉水	薩摩川内市	里町里	白粉水
215 5004	良1	薩摩川内市	里町里平良	良
215 5005	良2	薩摩川内市	里町里平良	良
215 5006	良3	薩摩川内市	里町里平良	良
215 5007	東桑ヶ迫	薩摩川内市	里町里	東桑ヶ迫
215 5008	松尾	薩摩川内市	里町里	松尾
215 5009	愛岩	薩摩川内市	里町里	愛岩
215 5010	魚見棚	薩摩川内市	里町里	魚見棚
215 5011	大林	薩摩川内市	里町里	大林
215 5012	古寺1	薩摩川内市	里町里	古寺
215 5013	古寺2	薩摩川内市	里町里	古寺
215 5014	木ノ口	薩摩川内市	里町里	木ノ口
215 5015	嶺	薩摩川内市	里町里	嶺
215 5016	倉谷	薩摩川内市	里町里	倉谷
215 5017	尾川原	薩摩川内市	里町里	尾川原
215 5018	馬込1	薩摩川内市	里町里	馬込
215 5019	馬込2	薩摩川内市	里町里	馬込
215 5020	良4	薩摩川内市	里平良	良

危険地区番号	地区名	市町村	大字	字
215 5021	山口	薩摩川内市	里町里	山口
215 5022	前西崎	薩摩川内市	里町里	前西崎
215 5023	里1	薩摩川内市	里	里
215 5024	里2	薩摩川内市	里町里	里
215 6001	西山	薩摩川内市	上甕町桑之浦	西山
215 6002	桑之浦	薩摩川内市	上甕町桑之浦	桑之浦
215 6003	口無川1	薩摩川内市	上甕町瀬上	口無川
215 6004	口無川2	薩摩川内市	上甕町瀬上	口無川
215 6005	湯之浦	薩摩川内市	上甕町桑之浦	湯之浦
215 6006	赤生木	薩摩川内市	上甕町桑之浦	赤生木
215 6007	奥下	薩摩川内市	上甕町小島	奥下
215 6008	木ノ口	薩摩川内市	上甕町中甕	木ノ口
215 6009	中野	薩摩川内市	上甕町中甕	中野
215 6010	大良	薩摩川内市	上甕町中甕	大良
215 6011	茶ノ木	薩摩川内市	上甕町中甕	茶ノ木
215 6012	愛岩	薩摩川内市	上甕町中甕	愛岩
215 6013	遠目木	薩摩川内市	上甕町中甕	遠目木
215 6014	宮田1	薩摩川内市	上甕町中甕	宮田
215 6015	宮田2	薩摩川内市	上甕町中甕	宮田
215 6016	椎木林	薩摩川内市	上甕町江石	椎木林
215 6017	河内	薩摩川内市	上甕町江石	河内
215 6018	小浜	薩摩川内市	上甕町江石	小浜
215 6019	大床	薩摩川内市	上甕町江石	大床
215 6020	岩屋1	薩摩川内市	上甕町平良	岩屋
215 6021	岩屋2	薩摩川内市	上甕町平良	岩屋
215 6022	川頭	薩摩川内市	上甕町小島	川頭
215 6023	岩立	薩摩川内市	上甕町小島	岩立
215 6024	茶ノ木	薩摩川内市	上甕町中甕	茶ノ木
215 6025	通山	薩摩川内市	上甕町中甕	通山
215 6026	椎貝	薩摩川内市	上甕町中甕	椎貝
215 6027	椎貝(Ⅱ)	薩摩川内市	上甕町中甕	椎貝(Ⅱ)
215 7001	大瀬	薩摩川内市	下甕町長浜	大瀬
215 7002	浦下長平	薩摩川内市	下甕町瀬々野	浦下長平
215 7003	川内	薩摩川内市	下甕町青瀬	川内
215 7004	瀬尾	薩摩川内市	下甕町青瀬	瀬尾
215 7005	仮屋	薩摩川内市	下甕町手打	仮屋
215 7006	大林	薩摩川内市	下甕町青瀬	大林
215 7007	長迫	薩摩川内市	下甕町片之浦	長迫
215 7008	郷迫	薩摩川内市	下甕町片之浦	郷迫
215 7009	深溝	薩摩川内市	下甕町手打	深溝
215 7010	七十路	薩摩川内市	下甕町手打	七十路
215 7011	名草	薩摩川内市	下甕町手打	名草
215 7012	大城	薩摩川内市	下甕町手打	大城
215 7013	大林1	薩摩川内市	下甕町長浜	大林
215 7014	浦坂ノ下	薩摩川内市	下甕町瀬々野	浦坂ノ下
215 7015	長迫	薩摩川内市	下甕町片野浦	長迫
215 7016	大林2	薩摩川内市	下甕町青瀬	大林
215 7017	新田	薩摩川内市	下甕町青瀬	新田
215 7018	大林3	薩摩川内市	下甕町長浜	大林
215 7019	上之手川	薩摩川内市	下甕町長浜	上之手川
215 7020	佐之浦	薩摩川内市	下甕町手打	佐之浦
215 7021	迫田	薩摩川内市	下甕町手打	迫田
215 7022	小川路	薩摩川内市	下甕町手打	小川路
215 7023	南平	薩摩川内市	下甕町片野浦	南平
215 7024	樫ノ木(1)	薩摩川内市	下甕町長浜	樫ノ木(1)
215 7025	樫ノ木(2)	薩摩川内市	下甕町長浜	樫ノ木(2)
215 7026	浦桐1	薩摩川内市	下甕町瀬々野	浦桐1
215 7027	浦桐2	薩摩川内市	下甕町瀬々野	浦桐2
215 7028	大迫ノ元	薩摩川内市	下甕町手打	大迫ノ元
215 7029	浦大野	薩摩川内市	下甕町瀬々野	浦大野
215 7030	向1	薩摩川内市	下甕町長浜	向
215 7031	向2	薩摩川内市	下甕町長浜	向
215 7032	小路	薩摩川内市	下甕町手打	小路
215 7033	濱ノ平	薩摩川内市	下甕町片野浦	濱ノ平
215 8001	ヤシザコツギ	薩摩川内市	鹿島町藺牟田	ヤシザコツギ
215 8002	オオクエ	薩摩川内市	鹿島町藺牟田	オオクエ
215 8003	大崩	薩摩川内市	鹿島町藺牟田	大崩
		計	217地区	

2. 3 (4) 崩壊土砂流出危険地区一覧表

危険地区番号	地区名	市町村	大字	字
392	1 日添1	さつま町	柊野	日添
392	2 日添2	さつま町	柊野	日添
392	3 紫尾谷	さつま町	平川	紫尾谷
392	4 湯川内	さつま町	柊野	湯川内
392	5 二ツ山	さつま町	柊野	二ツ山
392	6 中野	さつま町	柊野	中野
392	7 八幡楠	さつま町	平川	八幡楠
392	8 本田	さつま町	泊野	本田
392	9 市野野	さつま町	泊野	市野野
392	10 影平	さつま町	平川	影平
392	11 石永	さつま町	泊野	石永
392	12 有木	さつま町	白男川	有木
392	13 町原	さつま町	二渡	町原
392	14 大山ノ口	さつま町	二渡	大山ノ口
392	15 恋ノ巢	さつま町	舟木	恋ノ巢
392	16 松ノ元	さつま町	舟木	松ノ元
392	17 大谷1	さつま町	久富木	大谷
392	18 大谷2	さつま町	久富木	大谷
392	19 ツツミガダン	さつま町	山崎	ツツミガダン
392	20 大岩	さつま町	泊野	大岩
392	21 市野	さつま町	泊野	市野
392	22 狩集	さつま町	泊野	狩集
392	23 長尾	さつま町	泊野	長尾
392	24 下川平	さつま町	白男川	下川平
392	25 踊越	さつま町	平川	踊越
392	26 長迫	さつま町	虎居	長迫
392	27 豆打原	さつま町	平川	豆打原
392	28 岩坂	さつま町	山崎	岩坂
392	29 小松原	さつま町	舟木	小松原
392	30 半次郎迫	さつま町	白男川	半次郎迫
392	31 泊野	さつま町	泊野	
392	32 平川	さつま町	平川	
392	33 浅井野(北)	さつま町	白男川	浅井野(北)
392	34 浅井野(南)	さつま町	白男川	浅井野(南)
392	35 吐合	さつま町	二渡	吐合
392	1001 前平	さつま町	神子	前平
392	1002 大俣	さつま町	神子	大俣
392	1003 打込	さつま町	鶴田	打込
392	1004 湯川内	さつま町	紫尾	湯川内
392	1005 笹之段	さつま町	神子	笹之段
392	1006 園山	さつま町	神子	園山
392	1007 サギガオ	さつま町	神子	サギガオ
392	1008 湯ノ向江	さつま町	紫尾	湯ノ向江
392	1009 香山寺	さつま町	神子	香山寺
392	1010 小兎ヶ尾	さつま町	神子	小兎ヶ尾
392	1011 町山	さつま町	紫尾	町山
392	1012 大川内	さつま町	紫尾	大川内
392	1013 崩場	さつま町	神子	崩場
392	1014 迫川内	さつま町	鶴田	迫川内
392	1015 小丸	さつま町	鶴田	小丸
392	1016 平江	さつま町	浦川内	平江
392	1017 ヨケガ迫	さつま町	鶴田	ヨケガ迫
392	1018 長林	さつま町	神子	長林
392	1019 前平	さつま町	神子	前平
392	1020 芋八重	さつま町	神子	芋八重
392	1021 水洗	さつま町	神子	水洗
392	1022 高尾	さつま町	神子	高尾
392	2001 上狩宿	さつま町	求名	上狩宿
392	2002 下狩宿	さつま町	求名	下狩宿
392	2003 羽有(脇)	さつま町	求名	羽有(脇)
392	2004 中福良	さつま町	中福良	中福良
392	2005 前川	さつま町	求名	前川
392	2006 宇野	さつま町	求名	宇野
392	2007 寺元	さつま町	永野	寺元
392	2008 茶屋岡	さつま町	永野	茶屋岡
392	2009 大岡	さつま町	中津川	大岡
392	2010 武	さつま町	中津川	武
392	2011 松八重	さつま町	中津川	松八重
392	2012 戸ノ口	さつま町	求名	戸ノ口
392	2013 五本松	さつま町	求名	五本松
392	2014 広橋1	さつま町	求名	広橋
392	2015 広橋2	さつま町	求名	広橋
392	2016 滝ノ平	さつま町	永野	滝ノ平
392	2017 中武1	さつま町	中津川	中武
392	2018 中武2	さつま町	中津川	中武

危険地区番号	地区名	市町村	大字	字
392	2019 武	さつま町	中津川	武
392	2020 笠田	さつま町	永野	笠田
392	2021 瀨ノ上	さつま町	永野	瀨ノ上
392	2022 金山	さつま町	永野	金山
		計	79地区	
206	1 焼崎	阿久根市	脇本	焼崎
206	2 小鹿谷	阿久根市	脇本	小鹿谷
206	3 阿房川内	阿久根市	脇本	阿房川内
206	4 大漣	阿久根市	脇本	大漣
206	5 瀬崎山	阿久根市	脇本	瀬崎山
206	6 広川内	阿久根市	脇本	広川内
206	7 下笠山	阿久根市	脇本	下笠山
206	8 上大淵川	阿久根市	脇本	上大淵川
206	9 中野1	阿久根市	鶴川内	中野
206	10 中野2	阿久根市	鶴川内	中野
206	11 下日当瀬	阿久根市	鶴川内	下日当瀬
206	12 坂元	阿久根市	山下	坂元
206	13 白岩	阿久根市	西目	白岩
206	14 中戸川内	阿久根市	西目	中戸川内
206	15 尾原	阿久根市	鶴川内	尾原
206	16 立山	阿久根市	西目	立山
206	17 横ヶ倉	阿久根市	山下	横ヶ倉
206	18 丸山	阿久根市	山下	丸山
206	19 下ツツラオ	阿久根市	山下	下ツツラオ
206	20 二子石1	阿久根市	鶴川内	二子石
206	21 二子石2	阿久根市	鶴川内	二子石
206	22 上本之牟礼	阿久根市	西目	上本之牟礼
206	23 小鹿倉ノ七	阿久根市	大川	小鹿倉ノ七
206	24 宇都口	阿久根市	大川	宇都口
206	25 小鹿倉1	阿久根市	大川	小鹿倉
206	26 小鹿倉2	阿久根市	大川	小鹿倉
206	27 中屋敷1	阿久根市	大川	中屋敷
206	28 中屋敷2	阿久根市	大川	中屋敷
206	29 中屋敷3	阿久根市	大川	中屋敷
206	30 平次郎1	阿久根市	大川	平次郎
206	31 平次郎2	阿久根市	大川	平次郎
206	32 中山越	阿久根市	大川	中山越
206	33 ダチケ迫	阿久根市	大川	ダチケ迫
206	34 大矢堅	阿久根市	大川	大矢堅
206	35 西谷	阿久根市	大川	西谷
206	36 二床	阿久根市	大川	二床
206	37 小山段	阿久根市	大川	小山段
206	38 ヒエコバ	阿久根市	大川	ヒエコバ
206	39 衛理山	阿久根市	大川	衛理山
206	40 西谷	阿久根市	大川	西谷
206	41 大角	阿久根市	大川	大角
206	42 カジャダン	阿久根市	大川	カジャダン
206	43 片野	阿久根市	山下	片野
206	44 仁床	阿久根市	大川	仁床
206	45 桜山	阿久根市	脇本	桜山
206	46 檜江木場	阿久根市	鶴川内	檜江木場
206	47 東米次	阿久根市	鶴川内	東米次
206	48 岩迫	阿久根市	大川	岩迫
206	49 米次	阿久根市	鶴川内	米次
206	50 平畑1	阿久根市	鶴川内	平畑
206	51 平畑2	阿久根市	鶴川内	平畑
206	52 的場山	阿久根市	大川	的場山
206	53 岩迫	阿久根市	大川	岩迫
206	54 横ヶ倉(2)	阿久根市	大川	横ヶ倉(2)
206	55 茶円ヶ段	阿久根市	山下	茶円ヶ段
206	56 永野	阿久根市	大川	永野
		計	56地区	



2. 3 (4) 崩壊土砂流出危険地区一覧表

危険地区番号	地区名	市町村	大字	字	
208	1	平田	出水市	上大川内	平田
208	2	宇都川内	出水市	上大川内	宇都川内
208	3	青椎	出水市	上大川内	青椎
208	4	平田	出水市	上大川内	平田
208	5	正現	出水市	上大川内	正現
208	6	池鶴	出水市	上鯖洲	池鶴
208	7	上鯖洲	出水市	上鯖洲	
208	8	犬山	出水市	上大川内	犬山
208	9	上西ノ谷1	出水市	下大川内	上西ノ谷
208	10	猪木谷	出水市	下大川内	猪木谷
208	11	上西ノ谷2	出水市	下大川内	上西ノ谷
208	12	下井方	出水市	下大川内	下井方
208	13	須津	出水市	上大川内	須津
208	14	枇杷首	出水市	上大川内	枇杷首
208	15	葛根平	出水市	下大川内	葛根平
208	16	岩下	出水市	下大川内	岩下
208	17	飛久留	出水市	下大川内	飛久留
208	18	中岩	出水市	下大川内	中岩
208	19	新兵衛	出水市	上鯖洲	新兵衛
208	20	内場	出水市	下大川内	内場
208	21	竹林	出水市	上鯖洲	竹林
208	22	鶴キリ	出水市	上鯖洲	鶴キリ
208	23	小原山	出水市	武本	小原山
208	24	大段迫	出水市	上鯖洲	大段迫
208	25	山下	出水市	上大川内	山下
208	26	梨ヶ迫	出水市	上大川内	梨ヶ迫
208	27	大谷	出水市	下大川内	大谷
208	28	小原山1	出水市	武本	小原山
208	29	小原山2	出水市	武本	小原山
208	30	湯川内東	出水市	武本	湯川内東
208	31	八窪1	出水市	武本	八窪
208	32	八窪2	出水市	武本	八窪
208	33	内坪1	出水市	下大川内	内坪
208	34	内坪2	出水市	下大川内	内坪
208	35	鉾立	出水市	武本	鉾立
208	36	湯川内	出水市	武本	湯川内
208	37	三斗蒔	出水市	武本	三斗蒔
208	38	青椎段	出水市	武本	青椎段
208	39	堂地	出水市	武本	堂地
208	40	上宮道	出水市	武本	上宮道
208	41	紫尾山	出水市	武本	紫尾山
208	42	鳥越平	出水市	上大川内	鳥越平
208	43	塩鶴	出水市	上大川内	塩鶴
208	44	内坪	出水市	下大川内	内坪
208	45	犬山1	出水市	下大川内	犬山
208	46	犬山2	出水市	下大川内	犬山
208	47	犬山3	出水市	下大川内	犬山
208	48	犬山4	出水市	下大川内	犬山
208	49	犬山5	出水市	下大川内	犬山
208	50	犬山6	出水市	下大川内	犬山
208	51	樋之谷西平	出水市	武本	樋之谷西平
208	52	紫尾山	出水市	武本	紫尾山
208	53	紫尾山	出水市	武本	紫尾山
208	54	下小木場	出水市	武本	下小木場
208	55	中小木場	出水市	武本	中小木場
208	56	角石	出水市	上大川内	角石
208	57	後藤屋敷	出水市	武本	後藤屋敷
208	58	栗毛野	出水市	武本	栗毛野
208	59	広渡瀬	出水市	武本	広渡瀬
208	60	君名川	出水市	武本	君名川
208	61	平岩	出水市	武本	平岩
208	62	長谷場	出水市	武本	長谷場
208	63	尾羅北	出水市	武本	尾羅北
208	64	今木場	出水市	武本	今木場
208	1001	鶴田	出水市	野田町上名	鶴田
208	1002	小野段	出水市	野田町上名	小野段
208	1003	堂目木	出水市	野田町上名	堂目木
208	1004	花立	出水市	野田町上名	花立
208	1005	角田	出水市	野田町上名	角田
208	1006	山神元	出水市	野田町上名	山神元
208	1007	山城	出水市	野田町上名	山城
208	1008	大川内	出水市	野田町上名	大川内
208	1009	山城	出水市	野田町上名	山城
208	1010	宇津良	出水市	野田町上名	宇津良
208	1011	野呂川内	出水市	野田町上名	野呂川内

危険地区番号	地区名	市町村	大字	字	
208	1012	角石	出水市	野田町上名	角石
208	2001	矢ノ瀬	出水市	高尾野町江内	矢ノ瀬
208	2002	鈴ヶ	出水市	高尾野町江内	鈴ヶ
208	2003	大川内	出水市	高尾野町	大川内
208	2004	赤岩	出水市	高尾野町江内	赤岩
208	2005	米ノ山	出水市	高尾野町江内	米ノ山
208	2006	寺獄尾	出水市	高尾野町江内	寺獄尾
208	2007	桂ヶ平	出水市	高尾野町江内	桂ヶ平
208	2008	川頭1	出水市	高尾野町大久保	川頭
208	2009	川頭2	出水市	高尾野町大久保	川頭
208	2010	川頭3	出水市	高尾野町大久保	川頭
208	2011	川頭4	出水市	高尾野町大久保	川頭
208	2012	川頭5	出水市	高尾野町大久保	川頭
208	2013	川頭6	出水市	高尾野町大久保	川頭
208	2014	根切1	出水市	高尾野町大久保	根切
208	2015	根切2	出水市	高尾野町大久保	根切
208	2016	根切3	出水市	高尾野町大久保	根切
208	2017	根切4	出水市	高尾野町大久保	根切
208	2018	白添	出水市	高尾野町大久保	白添
208	2019	中屋敷	出水市	高尾野町大久保	中屋敷
			計	95地区	
404	1	下別当	長島町	獅子島	下別当
404	2	松出良1	長島町	獅子島	松出良
404	3	松出良2	長島町	獅子島	松出良
404	4	松出良3	長島町	獅子島	松出良
404	5	黒崎	長島町	獅子島	黒崎
404	6	立石	長島町	獅子島	立石
404	7	野田	長島町	獅子島	野田
404	8	達手具	長島町	獅子島	達手具
404	9	中網代	長島町	獅子島	中網代
404	10	スモトリ	長島町	獅子島	スモトリ
404	11	行人平	長島町	鷹ノ巣	行人平
404	12	芋洗川	長島町	川床	芋洗川
404	13	追田平1	長島町	川床	追田平
404	14	追田平2	長島町	川床	追田平
404	15	大久保	長島町	山門野	大久保
404	16	小川内	長島町	山門野	小川内
404	17	穴ノ迫	長島町	山門野	穴ノ迫
404	18	大鳥平	長島町	山門野	大鳥平
404	19	御所浦	長島町	獅子島	御所浦
404	20	前田池田	長島町	獅子島	前田池田
404	21	池田	長島町	獅子島	池田
404	22	榎実河内	長島町	獅子島	榎実河内
404	23	立石1	長島町	獅子島	立石
404	24	立石2	長島町	獅子島	立石
404	25	立石3	長島町	獅子島	立石
404	26	陳手	長島町	獅子島	陳手
404	27	浦田	長島町	獅子島	浦田
404	28	大久保	長島町	山門野	大久保
404	29	穴ノ迫	長島町	山門野	穴ノ迫
404	30	浦田	長島町	獅子島	浦田
404	31	松房迫	長島町	川床	松房迫
404	32	柿ノ畑	長島町	川床	柿ノ畑
404	33	獅子島	長島町	獅子島	
404	34	平河内	長島町	諸浦	平河内
404	35	陣出	長島町	獅子島	陣出
404	36	大久保	長島町	山門野	大久保
404	37	立石	長島町	獅子島	立石
404	38	権現之迫	長島町	獅子島	権現之迫
404	39	湯ノ口	長島町	獅子島	湯ノ口
404	1001	矢櫃	長島町	平尾	矢櫃
404	1002	焼頭	長島町	城川内	焼頭
404	1003	油山	長島町	下山門野	油山
404	1004	井手平	長島町	城川内	井手平
404	1005	戸場	長島町	長島町	戸場
404	1006	宇土迫	長島町	下山門野	宇土迫
404	1007	大迫	長島町	下山門野	大迫
			計	46地区	

2. 3 (4) 崩壊土砂流出危険地区一覽表

危険地区番号	地区名	市町村	大字	字	
218	1	古外戸口	霧島市	国分重久	古外戸口
218	2	山神	霧島市	国分郡田	山神
218	3	内野々	霧島市	国分重久	内野々
218	4	重久迫	霧島市	国分重久	重久迫
218	5	越口迫	霧島市	国分重久	越口迫
218	6	折橋原	霧島市	国分重久	折橋原
218	7	立山原	霧島市	国分重久	立山原
218	8	自徳原	霧島市	国分郡田	自徳原
218	9	横瀬平	霧島市	国分台明寺	横瀬平
218	10	倉嶽	霧島市	国分郡田	倉嶽
218	11	平戸崎	霧島市	国分郡田	平戸崎
218	12	堀ノ下	霧島市	国分郡田	堀ノ下
218	13	浮石谷	霧島市	国分郡田	浮石谷
218	14	梨子ヶ野	霧島市	国分郡田	梨子ヶ野
218	15	城ヶ原	霧島市	国分郡田	城ヶ原
218	16	小陣1	霧島市	国分上小川	小陣
218	17	小陣2	霧島市	国分上小川	小陣
218	18	白蔵	霧島市	国分川原	白蔵
218	19	井手ヶ山	霧島市	国分上小川	井手ヶ山
218	20	駒替	霧島市	国分川原	駒替
218	21	馬乗坂	霧島市	国分川原	馬乗坂
218	22	鷹原	霧島市	国分川原	鷹原
218	23	黒石	霧島市	国分川原	黒石
218	24	上宇野	霧島市	国分川原	上宇野
218	25	山坂	霧島市	国分川原	山坂
218	26	川内	霧島市	国分川原内	川内
218	27	板川内	霧島市	国分川原	板川内
218	28	本戸	霧島市	国分川原	本戸
218	29	野坂1	霧島市	国分川原	野坂
218	30	野坂2	霧島市	国分川内	野坂
218	31	中子落	霧島市	国分川内	中子落
218	32	五戸口	霧島市	国分上ノ段	五戸口
218	33	白尾谷	霧島市	国分上ノ段	白尾谷
218	34	集り	霧島市	国分上ノ段	集り
218	35	倉ヶ宇都1	霧島市	国分上ノ段	倉ヶ宇都
218	36	倉ヶ宇都2	霧島市	国分上ノ段	倉ヶ宇都
218	37	椎木迫1	霧島市	国分上井	椎木迫
218	38	椎木迫2	霧島市	国分上ノ段	椎木迫
218	39	竹添	霧島市	国分上ノ段	竹添
218	40	井戸ノ下	霧島市	国分上ノ段	井戸ノ下
218	41	五戸口	霧島市	国分上ノ段	五戸口
218	42	新開込	霧島市	国分郡田	新開込
218	43	堂免	霧島市	国分重久	堂免
218	44	大谷山	霧島市	国分川原	大谷山
218	45	山田平	霧島市	国分重久	山田平
218	46	藤ヶ久保	霧島市	国分重久	藤ヶ久保
218	47	野首	霧島市	国分重久	野首
218	48	中島	霧島市	国分重久	中島
218	49	有馬ヶ原	霧島市	国分重久	有馬ヶ原
218	50	志明寺	霧島市	国分重久	志明寺
218	51	高村	霧島市	国分重久	高村
218	52	新開込	霧島市	国分重久	新開込
218	53	猿喰	霧島市	国分郡田	猿喰
218	54	平野大塚	霧島市	国分郡田	平野大塚
218	55	浮石谷	霧島市	国分郡田	浮石谷
218	56	岩元	霧島市	国分重久	岩元
218	57	下平野	霧島市	国分郡田	下平野
218	58	山ノ口	霧島市	国分郡田	山ノ口
218	59	永山	霧島市	国分清水	永山
218	60	馬乗坂	霧島市	国分川原	馬乗坂
218	61	松ヶ野	霧島市	国分郡田	松ヶ野
218	62	星合原	霧島市	国分川原	星合原
218	63	本戸	霧島市	国分川内	本戸
218	64	小丸	霧島市	国分上井	小丸
218	65	永迫	霧島市	国分川原	永迫
218	66	間庭	霧島市	国分川原	間庭
218	67	池之上	霧島市	国分川原	池之上
218	68	後見埴	霧島市	国分川内	後見埴
218	69	養掛	霧島市	国分川内	養掛
218	70	夕岸1	霧島市	国分川原	夕岸
218	71	夕岸2	霧島市	国分川原	夕岸
218	72	大谷山	霧島市	国分川原	大谷山
218	73	広田	霧島市	国分川内	広田
218	74	矢根添	霧島市	国分下井	矢根添
218	75	秋之助	霧島市	国分上ノ段	秋之助

危険地区番号	地区名	市町村	大字	字	
218	76	鳶永	霧島市	国分上ノ段	鳶永
218	77	白尾谷1	霧島市	国分上ノ段	白尾谷
218	78	片茂	霧島市	国分川内	片茂
218	79	白尾谷2	霧島市	国分上ノ段	白尾谷
218	80	珍田	霧島市	国分上ノ段	珍田
218	81	赤松1	霧島市	国分川内	赤松
218	82	赤松2	霧島市	国分川内	赤松
218	83	鎮田原	霧島市	国分上ノ段	鎮田原
218	84	竹添	霧島市	国分上ノ段	竹添
218	85	馬迫	霧島市	国分敷根	馬迫
218	86	養掛	霧島市	国分川内	養掛
218	87	立川	霧島市	国分川原	立川
218	88	深迫	霧島市	国分下井	深迫
218	89	萩山	霧島市	国分上ノ段	萩山
218	90	萩山(Ⅱ)	霧島市	国分上ノ段	萩山(Ⅱ)
218	91	揚野	霧島市	国分川原	揚野
218	92	鍋迫	霧島市	国分川内	鍋迫
218	93	揚野	霧島市	国分川原	揚野
218	94	朴木谷	霧島市	国分郡田	朴木谷
218	95	栗平	霧島市	国分川内	栗平
218	96	五戸口	霧島市	国分川内	五戸口
218	97	下平野	霧島市	国分郡田	下平野
218	98	千足	霧島市	国分台明寺	千足
218	99	坂下	霧島市	国分川原	坂下
218	100	白尾谷	霧島市	国分上ノ段	白尾谷
218	1001	真幸見原	霧島市	溝辺町竹子	真幸見原
218	1002	山向	霧島市	溝辺町三縄	山向
218	1003	風南	霧島市	溝辺町三縄	風南
218	1004	脇迫	霧島市	溝辺町三縄	脇迫
218	1005	尾ノ口	霧島市	溝辺町有川	尾ノ口
218	1006	池田	霧島市	溝辺町有川	池田
218	1007	宮宇都	霧島市	溝辺町有川	宮宇都
218	1008	西原	霧島市	溝辺町麓	西原
218	1009	野首	霧島市	溝辺町麓	野首
218	1010	風南	霧島市	溝辺町三縄	風南
218	1011	冷水谷	霧島市	溝辺町麓	冷水谷
218	1012	葛籠山	霧島市	溝辺町麓	葛籠山
218	1013	前川	霧島市	溝辺町崎森	前川
218	1014	中丸	霧島市	溝辺町麓	中丸
218	1015	宇都	霧島市	溝辺町崎森	宇都
218	1016	浜島	霧島市	溝辺町崎森	浜島
218	1017	中迫	霧島市	溝辺町崎森	中迫
218	1018	大迫	霧島市	溝辺町崎森	大迫
218	1019	須ヶ田	霧島市	溝辺町竹子	須ヶ田
218	1020	野平	霧島市	溝辺町有川	野平
218	1021	上人平	霧島市	溝辺町有川	上人平
218	1022	高松	霧島市	溝辺町三縄	高松
218	1023	山ノ後	霧島市	溝辺町三縄	山ノ後
218	1024	保起山	霧島市	溝辺町麓	保起山
218	1025	西中野	霧島市	溝辺町麓	西中野
218	1026	保起山	霧島市	溝辺町麓	保起山
218	1027	川内山	霧島市	溝辺町麓内	川内山
218	1028	水尻	霧島市	溝辺町麓	水尻
218	1029	田原迫	霧島市	溝辺町麓	田原迫
218	1030	宇都	霧島市	溝辺町有川	宇都
218	1031	滑	霧島市	溝辺町有川	滑
218	1032	東迫	霧島市	溝辺町有川	東迫
218	1033	瀬間利1	霧島市	溝辺町三縄	瀬間利
218	1034	瀬間利2	霧島市	溝辺町三縄	瀬間利
218	1035	中谷	霧島市	溝辺町麓	中谷
218	1036	倉谷	霧島市	溝辺町麓	倉谷
218	1037	時仏	霧島市	溝辺町麓	時仏
218	1038	鍋	霧島市	溝辺町麓	鍋
218	1039	猶ヶ迫	霧島市	溝辺町麓	猶ヶ迫
218	1040	玉利	霧島市	溝辺町麓	玉利
218	1041	大内田	霧島市	溝辺町崎森	大内田
218	1042	小坂元	霧島市	溝辺町崎森	小坂元
218	1043	市後坂	霧島市	溝辺町崎森	市後坂
218	1044	玉利	霧島市	溝辺町麓	玉利
218	1045	柳ヶ谷	霧島市	溝辺町三縄	柳ヶ谷
218	1046	中原(鎮寺山)	霧島市	溝辺町有川	中原(鎮寺山)
218	1047	木場	霧島市	溝辺町麓	木場
218	1048	鳥越原	霧島市	溝辺町麓	鳥越原
218	1049	仮屋崎1	霧島市	溝辺町麓	仮屋崎
218	1050	仮屋崎2	霧島市	溝辺町麓	仮屋崎

2. 3 (4) 崩壊土砂流出危険地区一覧表

危険地区番号	地区名	市町村	大字	字
218 1051	高松Ⅱ	霧島市	溝辺町三繩	高松Ⅱ
218 1052	保起山	霧島市	溝辺町麓	保起山
218 1053	西原	霧島市	溝辺町崎森	西原
218 1054	山ノ上	霧島市	溝辺町有川	山ノ上
218 1055	宇都Ⅱ	霧島市	溝辺町崎森	宇都Ⅱ
218 1056	矢倉石	霧島市	溝辺町有川	矢倉石
218 1057	高松	霧島市	溝辺町三繩	高松
218 1058	前平	霧島市	溝辺町有川	前平
218 1059	石塚	霧島市	溝辺町有川	石塚
218 2001	黒畠原	霧島市	横川町中ノ	黒畠原
218 2002	下平迫	霧島市	横川町中ノ	下平迫
218 2003	唐尾迫	霧島市	横川町中ノ	唐尾迫
218 2004	大狩	霧島市	横川町下ノ	大狩
218 2005	宇都口	霧島市	横川町上ノ	宇都口
218 2006	吉原	霧島市	横川町中ノ	吉原
218 2007	ミイリキ	霧島市	横川町中ノ	ミイリキ
218 2008	宇都	霧島市	横川町上ノ	宇都
218 2009	貝吹岡1	霧島市	横川町上ノ	貝吹岡
218 2010	貝吹岡2	霧島市	横川町上ノ	貝吹岡
218 2011	柵ヶ八重1	霧島市	横川町上ノ	柵ヶ八重
218 2012	柵ヶ八重2	霧島市	横川町上ノ	柵ヶ八重
218 2013	柵段	霧島市	横川町上ノ	柵段
218 2014	岡村前	霧島市	横川町上ノ	岡村前
218 2015	軍ノ木迫	霧島市	横川町中ノ	軍ノ木迫
218 2016	遠迫	霧島市	横川町中ノ	遠迫
218 2017	ハギ谷	霧島市	横川町下ノ	ハギ谷
218 2018	前原	霧島市	横川町下ノ	前原
218 2019	大崩	霧島市	横川町上ノ	大崩
218 2020	大出水	霧島市	横川町下ノ	大出水
218 2021	畦地	霧島市	横川町下ノ	畦地
218 2022	迫田	霧島市	横川町上ノ	迫田
218 2023	貝吹岡	霧島市	横川町上ノ	貝吹岡
218 2024	弘山	霧島市	横川町中ノ	弘山
218 2025	芙蓉平	霧島市	横川町中ノ	芙蓉平
218 2026	内無	霧島市	横川町内	内無
218 2027	前山	霧島市	横川町上ノ	前山
218 2028	兵部山	霧島市	横川町中ノ	兵部山
218 2029	城山	霧島市	横川町中ノ	城山
218 2030	栗下	霧島市	横川町中ノ	栗下
218 2031	上牟田	霧島市	横川町上ノ	上牟田
218 2032	刈又	霧島市	横川町上ノ	刈又
218 2033	深後迫	霧島市	横川町中ノ	深後迫
218 2034	大鉢田	霧島市	横川町上ノ	大鉢田
218 2035	宇都口	霧島市	横川町上ノ	宇都口
218 2036	上迫	霧島市	横川町中ノ	上迫
218 2037	ジョウ谷	霧島市	横川町上ノ	ジョウ谷
218 2038	山口田	霧島市	横川町上ノ	山口田
218 2039	五次郎原	霧島市	横川町下ノ	五次郎原
218 2040	広迫	霧島市	横川町下ノ	広迫
218 2041	宮田	霧島市	横川町下ノ	宮田
218 2042	風呂元	霧島市	横川町下ノ	風呂元
218 2043	梅木迫	霧島市	横川町下ノ	梅木迫
218 2044	唐尾	霧島市	横川町中ノ	唐尾
218 2045	風呂元	霧島市	横川町下ノ	風呂元
218 2046	猪俣医院	霧島市	横川町中ノ	猪俣医院
218 2047	下尾田	霧島市	横川町中ノ	下尾田
218 2048	奈良松	霧島市	横川町中ノ	奈良松
218 3001	鉾投	霧島市	牧園町三体堂	鉾投
218 3002	万膳坂下	霧島市	牧園町	万膳坂下
218 3003	山城	霧島市	牧園町高千穂	山城
218 3004	田方	霧島市	牧園町三体堂	田方
218 3005	小渡	霧島市	牧園町持松	小渡
218 3006	谷門	霧島市	牧園町上中津川	谷門
218 3007	健崎	霧島市	牧園町上中津川	健崎
218 3008	栄場	霧島市	牧園町高千穂	栄場
218 3009	湯ノ谷	霧島市	牧園町万膳	湯ノ谷
218 3010	九日田	霧島市	牧園町万膳	九日田
218 3011	荒平	霧島市	牧園町万膳	荒平
218 3012	風呂谷	霧島市	牧園町三体堂	風呂谷
218 3013	宇都口	霧島市	牧園町三体堂	宇都口
218 3014	手洗	霧島市	牧園町高千穂	手洗
218 3015	門ノ木	霧島市	牧園町宿窪田	門ノ木
218 3016	木登迫	霧島市	牧園町下中津川	木登迫
218 3017	萩之平	霧島市	牧園町万膳	萩之平
218 3018	横射場	霧島市	牧園町万膳	横射場

危険地区番号	地区名	市町村	大字	字
218 3019	鉾投1	霧島市	牧園町高千穂	鉾投
218 3020	鉾投2	霧島市	牧園町三体堂	鉾投
218 3021	手洗	霧島市	牧園町万膳	手洗
218 3022	有村上1	霧島市	牧園町万膳	有村上
218 3023	有村上2	霧島市	牧園町万膳	有村上
218 3024	九日田	霧島市	牧園町万膳	九日田
218 3025	扇迫	霧島市	牧園町万膳	扇迫
218 3026	道ヶ迫	霧島市	牧園町万膳	道ヶ迫
218 3027	荒平中岡	霧島市	牧園町三体堂	荒平中岡
218 3028	丸山	霧島市	牧園町万膳	丸山
218 3029	木佐ヶ迫	霧島市	牧園町万膳	木佐ヶ迫
218 3030	屋各口1	霧島市	牧園町三体堂	屋各口
218 3031	屋各口2	霧島市	牧園町三体堂	屋各口
218 3032	梅木山	霧島市	牧園町三体堂	梅木山
218 3033	鍋山	霧島市	牧園町三体堂	鍋山
218 3034	殿場	霧島市	牧園町高千穂	殿場
218 3035	渡口	霧島市	牧園町持松	渡口
218 3036	棚ヶ迫	霧島市	牧園町宿窪田	棚ヶ迫
218 3037	浜場	霧島市	牧園町宿窪田	浜場
218 3038	松ヶ迫	霧島市	牧園町三体堂	松ヶ迫
218 3039	間迫	霧島市	牧園町三体堂	間迫
218 3040	立山	霧島市	牧園町三体堂	立山
218 3041	宇都口	霧島市	牧園町三体堂	宇都口
218 3042	母ヶ野	霧島市	牧園町三体堂	母ヶ野
218 3043	湯ノ上	霧島市	牧園町宿窪田	湯ノ上
218 3044	小山	霧島市	牧園町下中津川	小山
218 3045	川路山	霧島市	牧園町上中津川	川路山
218 3046	砂走	霧島市	牧園町上中津川	砂走
218 3047	車迫	霧島市	牧園町下中津川	車迫
218 3048	論ヶ迫	霧島市	牧園町下中津川	論ヶ迫
218 3049	健崎	霧島市	牧園町上中津川	健崎
218 4001	霧島山1	霧島市	霧島田口	霧島山
218 4002	霧島山2	霧島市	霧島田口	霧島山
218 4003	霧島山3	霧島市	霧島川北	霧島山
218 4004	長迫	霧島市	霧島川北	長迫
218 4005	小窪1	霧島市	霧島大窪	小窪
218 4006	小窪2	霧島市	霧島大窪	小窪
218 4008	道ヶ谷	霧島市	霧島永水	道ヶ谷
218 4009	鶴山	霧島市	霧島田口	鶴山
218 4010	サルウチ	霧島市	霧島田口	サルウチ
218 4011	山神原	霧島市	霧島田口	山神原
218 4012	霧島山4	霧島市	霧島田口	霧島山
218 4013	霧島山5	霧島市	霧島田口	霧島山
218 4014	霧島山6	霧島市	霧島田口	霧島山
218 4015	芋ヶ迫	霧島市	霧島永水	芋ヶ迫
218 4016	上梅北	霧島市	霧島田口	上梅北
218 4017	上市後柄	霧島市	霧島田口	上市後柄
218 4018	湯ノ口	霧島市	霧島田口	湯ノ口
218 4019	赤谷	霧島市	霧島田口	赤谷
218 4020	野上山	霧島市	霧島田口	野上山
218 4021	大窪	霧島市	霧島大窪	大窪
218 4022	八窪	霧島市	霧島大窪	八窪
218 4023	芹迫	霧島市	霧島大窪	芹迫
218 4024	内窪	霧島市	霧島大窪	内窪
218 4025	曲迫	霧島市	霧島永水	曲迫
218 4026	チラク	霧島市	霧島永水	チラク
218 4027	倉迫	霧島市	霧島大窪	倉迫
218 4028	十文字	霧島市	霧島田口	十文字
218 4029	抜谷	霧島市	霧島永水	抜谷
218 4030	猿内	霧島市	霧島田口	猿内
218 5001	中尾	霧島市	隼人町嘉例川	中尾
218 5002	津風呂	霧島市	隼人町嘉例川	津風呂
218 5003	川原田	霧島市	隼人町嘉例川	川原田
218 5004	桂山	霧島市	隼人町嘉例川	桂山
218 5005	暮幸	霧島市	隼人町嘉例川	暮幸
218 5006	狐ヶ迫	霧島市	隼人町嘉例川	狐ヶ迫
218 5007	新池	霧島市	隼人町嘉例川	新池
218 5008	東原	霧島市	隼人町嘉例川	東原
218 5009	白坂	霧島市	隼人町松永	白坂
218 5010	後原	霧島市	隼人町松永	後原
218 5011	麻草迫	霧島市	隼人町松永	麻草迫
218 5012	春山	霧島市	隼人町松永	春山
218 5013	中谷	霧島市	隼人町嘉例川	中谷
218 5014	光寺川内	霧島市	隼人町内	光寺川内
218 5015	勢溜	霧島市	隼人町東郷	勢溜

2. 3 (4) 崩壊土砂流出危険地区一覧表

危険地区番号	地区名	市町村	大字	字	
218	5016	供養谷1	霧島市	隼人町小田	供養谷
218	5017	供養谷2	霧島市	隼人町小田	供養谷
218	5018	大丸	霧島市	隼人町小田	大丸
218	5019	釜ヶ迫1	霧島市	隼人町西光寺	釜ヶ迫
218	5020	釜ヶ迫2	霧島市	隼人町西光寺	釜ヶ迫
218	5021	坂元	霧島市	隼人町朝日	坂元
218	5022	篠原	霧島市	隼人町嘉例川	篠原
218	5023	前原	霧島市	隼人町西光寺	前原
218	5024	例川内無1	霧島市	隼人町内	例川内無
218	5025	例川内無2	霧島市	隼人町内	例川内無
218	5026	小川原	霧島市	隼人町嘉例川	小川原
218	5027	大塚	霧島市	隼人町嘉例川	大塚
218	5028	坂下	霧島市	隼人町嘉例川	坂下
218	5029	上田	霧島市	隼人町東郷	上田
218	5030	津凡呂1	霧島市	隼人町嘉例川	津凡呂
218	5031	津風呂2	霧島市	隼人町嘉例川	津風呂
218	5032	七夕	霧島市	隼人町嘉例川	七夕
218	5033	例川内無	霧島市	隼人町内	例川内無
218	5034	段	霧島市	隼人町嘉例川	段
218	5035	仮屋園	霧島市	隼人町嘉例川	仮屋園
218	5036	小牧原1	霧島市	隼人町嘉例川	小牧原
218	5037	小牧原2	霧島市	隼人町嘉例川	小牧原
218	5038	中谷	霧島市	隼人町嘉例川	中谷
218	5039	立花山	霧島市	隼人町嘉例川	立花山
218	5040	麻芋迫	霧島市	隼人町松永	麻芋迫
218	5041	勢溜	霧島市	隼人町西光寺	勢溜
218	5042	内川内	霧島市	隼人町内	内川内
218	5043	隈城	霧島市	隼人町内	隈城
218	5044	宮坂	霧島市	隼人町内	宮坂
218	5045	垂水	霧島市	隼人町小田	垂水
218	5046	野神	霧島市	隼人町朝日	野神
218	5047	木ノ峯	霧島市	隼人町西光寺	木ノ峯
218	5048	永浜	霧島市	隼人町小浜	永浜
218	5049	下り田	霧島市	隼人町西光寺	下り田
218	6001	前原	霧島市	福山町佳例川	前原
218	6002	桑の迫	霧島市	福山町佳例川	桑の迫
218	6003	権現ヶ尾	霧島市	福山町佳例川	権現ヶ尾
218	6004	黒岩	霧島市	福山町佳例川	黒岩
218	6005	城ヶ平	霧島市	福山町佳例川	城ヶ平
218	6006	大塚谷	霧島市	福山町福山	大塚谷
218	6007	山森	霧島市	福山町福山	山森
218	6008	黒木越	霧島市	福山町福山	黒木越
218	6009	大廻	霧島市	福山町福山	大廻
218	6010	谷口	霧島市	福山町福山	谷口
218	6011	大河内	霧島市	福山町福山	大河内
218	6012	宝瀬谷	霧島市	福山町福山	宝瀬谷
218	6013	国路段	霧島市	福山町福地	国路段
218	6014	上牧神	霧島市	福山町福地	上牧神
218	6015	西前段	霧島市	福山町福地	西前段
218	6016	川路原	霧島市	福山町福沢	川路原
218	6017	南園	霧島市	福山町福山	南園
218	6018	供養元	霧島市	福山町佳例川	供養元
218	6019	長谷	霧島市	福山町佳例川	長谷
218	6020	磯	霧島市	福山町福山	磯
218	6021	小平	霧島市	福山町佳例川	小平
218	6022	長谷	霧島市	福山町佳例川	長谷
218	6023	野谷下	霧島市	福山町佳例川	野谷下
218	6024	三種ヶ迫	霧島市	福山町佳例川	三種ヶ迫
218	6025	銭亀	霧島市	福山町佳例川	銭亀
218	6026	仮屋迫	霧島市	福山町佳例川	仮屋迫
218	6027	栗之脇	霧島市	福山町佳例川	栗之脇
218	6028	星塚	霧島市	福山町佳例川	星塚
218	6029	御建原	霧島市	福山町佳例川	御建原
218	6030	一本松	霧島市	福山町佳例川	一本松
218	6031	池宇都	霧島市	福山町福山	池宇都
218	6032	惣陣平	霧島市	福山町福山	惣陣平
218	6033	田方	霧島市	福山町福山	田方
218	6034	野平	霧島市	福山町福山	野平
218	6035	大塚谷	霧島市	福山町福山	大塚谷
218	6036	蕎麦久保	霧島市	福山町福沢	蕎麦久保
218	6037	有村	霧島市	福山町福沢	有村
218	6038	由師畑	霧島市	福山町福山	由師畑
218	6039	くの木山	霧島市	福山町福山	くの木山
218	6040	黒木越	霧島市	福山町福山	黒木越
218	6041	中磯	霧島市	福山町福山	中磯

危険地区番号	地区名	市町村	大字	字	
218	6042	福山	霧島市	福山町福山	
218	6043	馬屋段	霧島市	福山町福地	馬屋段
218	6044	上猫宇治	霧島市	福山町福地	上猫宇治
218	6045	男鹿山	霧島市	福山町佳例川	男鹿山
218	6046	柚木	霧島市	福山町福沢	柚木
218	6047	大川内	霧島市	福山町福山	大川内
218	6048	作平1	霧島市	福山町佳例川	作平
218	6049	作平2	霧島市	福山町佳例川	作平
218	6050	稗ノ迫	霧島市	福山町佳例川	稗ノ迫
218	6051	大川内1	霧島市	福山町福山	大川内
218	6052	大川内2	霧島市	福山町福山	大川内
218	6053	大川内3	霧島市	福山町福山	大川内
218	6054	大川内4	霧島市	福山町福山	大川内
218	6055	大平	霧島市	福山町福山	大平
218	6056	大川内	霧島市	福山町福山	大川内
218	6057	一本松	霧島市	福山町福山	一本松
			計	391地区	

2. 3 (4) 崩壊土砂流出危険地区一覧表

危険地区番号	地区名	市町村	大字	字
225	1 堂ノ後	始良市	加治木町西別府	堂ノ後
225	2 樗木原	始良市	加治木町西別府	樗木原
225	3 上赤谷	始良市	加治木町小山田	上赤谷
225	4 似タケ迫	始良市	加治木町小山田	似タケ迫
225	5 下り野	始良市	加治木町小山田	下り野
225	6 内無	始良市	加治木町小山田	内無
225	7 表迫	始良市	加治木町西別府	表迫
225	8 山ノ口	始良市	加治木町西別府	山ノ口
225	9 狐原	始良市	加治木町西別府	狐原
225	10 加治屋迫	始良市	加治木町西別府	加治屋迫
225	11 かし木場	始良市	加治木町西別府	かし木場
225	12 木場田	始良市	加治木町西別府	木場田
225	13 立山	始良市	加治木町小山田	立山
225	14 永山	始良市	加治木町小山田	永山
225	15 野迫	始良市	加治木町小山田	野迫
225	16 下市来原	始良市	加治木町西別府	下市来原
225	17 焼蒔	始良市	加治木町小山田	焼蒔
225	18 上ノ原	始良市	加治木町小山田	上ノ原
225	19 原丸	始良市	加治木町小山田	原丸
225	20 黄傘田	始良市	加治木町小山田	黄傘田
225	21 釣掛	始良市	加治木町小山田	釣掛
225	22 木道ヶ原	始良市	加治木町小山田	木道ヶ原
225	23 内畑	始良市	加治木町日木山	内畑
225	24 岩永谷	始良市	加治木町西別府	岩永谷
225	25 上保起山	始良市	加治木町西別府	上保起山
225	26 東日屋鳥	始良市	加治木町西別府	東日屋鳥
225	27 柱成	始良市	加治木町辺川	柱成
225	28 餅ヶ倉	始良市	加治木町西別府	餅ヶ倉
225	29 大谷	始良市	加治木町小山田	大谷
225	30 道風	始良市	加治木町小山田	道風
225	31 木場	始良市	加治木町辺川	木場
225	32 新ヶ岳	始良市	加治木町西別府	新ヶ岳
225	33 前平	始良市	加治木町西別府	前平
225	34 中須	始良市	加治木町辺川	中須
225	35 宮田	始良市	加治木町西別府	宮田
225	36 飛渡	始良市	加治木町西別府	飛渡
225	37 梅ヶ谷	始良市	加治木町西別府	梅ヶ谷
225	38 窪原	始良市	加治木町小山田	窪原
225	39 長迫	始良市	加治木町日木山	長迫
225	40 赤坂	始良市	加治木町木田	赤坂
225	41 大戸	始良市	加治木町西別府	大戸
225	42 船石	始良市	加治木町日木山	船石
225	43 荒平	始良市	加治木町辺川	荒平
225	44 下中原	始良市	加治木町小山田	下中原
225	45 下中原 (Ⅱ)	始良市	加治木町小山田	下中原 (Ⅱ)
225	1001 大瀬戸	始良市	北山	大瀬戸
225	1002 狩谷	始良市	北山	狩谷
225	1003 方木原	始良市	北山	方木原
225	1004 方木原	始良市	北山	方木原
225	1005 牟田山	始良市	北山	牟田山
225	1006 火ノ口	始良市	木津志	火ノ口
225	1007 下高城	始良市	寺師	下高城
225	1008 松ヶ迫	始良市	大山	松ヶ迫
225	1009 春花	始良市	船津	春花
225	1010 触田	始良市	平松	触田
225	1011 牛ヶ瀬	始良市	船津	牛ヶ瀬
225	1012 化粧宇都	始良市	平松	化粧宇都
225	1013 岩下	始良市	平松	岩下
225	1014 城瀬1	始良市	平松	城瀬
225	1015 城瀬2	始良市	平松	城瀬
225	1016 福ヶ野	始良市	平松	福ヶ野
225	1017 平田	始良市	平松	平田
225	1018 奥山花	始良市	平松	奥山花
225	1019 上星原	始良市	平松	上星原
225	1020 櫛花	始良市	平松	櫛花
225	1021 日影	始良市	北山	日影
225	1022 下ノ段	始良市	北山	下ノ段
225	1023 下水流	始良市	北山	下水流
225	1024 郷下	始良市	北山	郷下
225	1025 大戸	始良市	寺師	大戸
225	1026 大小場	始良市	下名	大小場
225	1027 船津原	始良市	船津	船津原
225	1028 朽ノ谷	始良市	鍋倉	朽ノ谷
225	1029 小瀬戸	始良市	平松	小瀬戸
225	1030 前ヶ原	始良市	脇元	前ヶ原

危険地区番号	地区名	市町村	大字	字
225	1031 前ヶ原	始良市	脇元	前ヶ原
225	1032 牟田山	始良市	北山	牟田山
225	1033 上ノ原	始良市	北山	上ノ原
225	1034 立迫	始良市	北山	立迫
225	1035 白木田	始良市	木田	白木田
225	1036 小瀬戸	始良市	平松	小瀬戸
225	1037 岩剣	始良市	平松	岩剣
225	1038 西川原1	始良市	上名	西川原
225	1039 西川原2	始良市	上名	西川原
225	1040 寺原	始良市	三拾町	寺原
225	1041 小瀬戸	始良市	平松	小瀬戸
225	1042 小平	始良市	上名	小平
225	2001 後ヶ迫	始良市	蒲生町西浦	後ヶ迫
225	2002 二ツ峯	始良市	蒲生町白男	二ツ峯
225	2003 田平川内	始良市	蒲生町西浦	田平川内
225	2004 岩井川内	始良市	蒲生町白男	岩井川内
225	2005 切手園	始良市	蒲生町漆	切手園
225	2006 薄野原	始良市	蒲生町米丸	薄野原
225	2007 下瀬戸	始良市	蒲生町久末	下瀬戸
225	2008 竜ヶ山	始良市	蒲生町久末	竜ヶ山
225	2009 奥之宇都	始良市	蒲生町下久徳	奥之宇都
225	2010 大良	始良市	蒲生町漆	大良
225	2011 帰ヶ谷	始良市	蒲生町白男	帰ヶ谷
225	2012 皿木宇都	始良市	蒲生町白男	皿木宇都
225	2013 田口	始良市	蒲生町久末	田口
225	2014 迫	始良市	蒲生町久末	迫
225	2015 建山下	始良市	蒲生町下久徳	建山下
225	2016 二階下	始良市	蒲生町下久徳	二階下
225	2017 篠原	始良市	蒲生町下久徳	篠原
225	2018 弓場宇都	始良市	蒲生町下久徳	弓場宇都
225	2019 岩井川内	始良市	蒲生町白男	岩井川内
225	2020 小宇都	始良市	蒲生町下久徳	小宇都
225	2021 小鹿倉	始良市	蒲生町白男	小鹿倉
		計	108地区	

2. 3 (4) 崩壊土砂流出危険地区一覧表

危険地区番号	地区名	市町村	大字	字
452	1 車場	湧水町	稲葉崎	車場
452	2 隠水	湧水町	田尾原	隠水
452	3 七ツ谷	湧水町	北方	七ツ谷
452	4 築池	湧水町	恒次	築池
452	5 ヘゴオ	湧水町	恒次	ヘゴオ
452	6 保木山	湧水町	稲葉崎	保木山
452	7 皆田ヶ山	湧水町	田尾原	皆田ヶ山
452	8 井ノ木山	湧水町	北方	井ノ木山
452	9 本城	湧水町	木場	本城
452	10 内堀	湧水町	木場	内堀
452	11 綾織	湧水町	木場	綾織
452	12 上人ヶ宇都	湧水町	木場	上人ヶ宇都
452	13 留ヶ尾	湧水町	木場	留ヶ尾
452	14 岩瀬戸	湧水町	幸田	岩瀬戸
452	15 小山	湧水町	幸田	小山
452	16 井手下	湧水町	恒次	井手下
452	17 木場原	湧水町	米永	木場原
452	18 池迫	湧水町	木場	池迫
452	19 野中田	湧水町	木場	野中田
452	20 下黒木	湧水町	木場	下黒木
452	21 邸ノ段1	湧水町	木場	邸ノ段
452	22 邸ノ段2	湧水町	木場	邸ノ段
452	23 水車	湧水町	幸田	水車
452	24 芋洗	湧水町	米永	芋洗
452	25 馬場迫	湧水町	米永	馬場迫
452	26 大薄	湧水町	米永	大薄
452	27 上床	湧水町	木場	上床
452	28 車場	湧水町	稲葉崎	車場
452	29 鷹ノ巢	湧水町	稲葉崎	鷹ノ巢
452	30 永山	湧水町	北方	永山
452	31 大杉渡	湧水町	恒次	大杉渡
452	32 コメカミ	湧水町	恒次	コメカミ
452	33 保木山	湧水町	稲葉崎	保木山
452	34 水ヶ迫	湧水町	北方	水ヶ迫
452	35 留ヶ尾	湧水町	木場	留ヶ尾
452	36 井手下	湧水町	恒次	井手下
452	37 除ヶ場	湧水町	幸田	除ヶ場
452	38 邸ノ段	湧水町	木場	邸ノ段
452	39 稲刈迫	湧水町	米永	稲刈迫
452	40 木ノ下	湧水町	幸田	木ノ下
452	41 宮ノ岡	湧水町	稲葉崎	宮ノ岡
452	42 内堀	湧水町	木場	内堀
452	43 返鹿倉	湧水町	木場	返鹿倉
452	44 池ノ上	湧水町	木場	池ノ上
452	45 外堀	湧水町	木場	外堀
452	46 保木山	湧水町	北方	保木山
452	1001 前目	湧水町	川西	前目
452	1002 目倉	湧水町	川西	目倉
452	1003 西海子	湧水町	川西	西海子
452	1004 霧島原	湧水町	川西	霧島原
452	1005 倉谷	湧水町	川西	倉谷
452	1006 新村	湧水町	川添	新村
452	1007 石原	湧水町	川添	石原
452	1008 宇都前	湧水町	鶴丸	宇都前
452	1009 井尻	湧水町	般若寺	井尻
452	1010 湯ノ元	湧水町	般若寺	湯ノ元
452	1011 湯原	湧水町	般若寺	湯原
452	1012 井尻	湧水町	般若寺	井尻
452	1013 大原	湧水町	川西	大原
452	1014 荒神免	湧水町	川西	荒神免
452	1015 赤坂	湧水町	川西	赤坂
452	1016 古城	湧水町	川西	古城
452	1017 上段	湧水町	川西	上段
452	1018 木場	湧水町	鶴丸	木場
452	1019 松ヶ迫	湧水町	鶴丸	松ヶ迫
452	1020 大平	湧水町	鶴丸	大平
452	1021 竹島池	湧水町	鶴丸	竹島池
452	1022 石原	湧水町	川添	石原
452	1023 比良田	湧水町	川添	比良田
		計	69地区	

危険地区番号	地区名	市町村	大字	字
224	1 間根ヶ平1	伊佐市	大口青木	間根ヶ平
224	2 間根ヶ平2	伊佐市	大口青木	間根ヶ平
224	3 志木山1	伊佐市	大口篠原	志木山
224	4 志木山2	伊佐市	大口篠原	志木山
224	5 栄ノ口1	伊佐市	大口篠原	栄ノ口
224	6 栄ノ口2	伊佐市	大口篠原	栄ノ口
224	7 笹野1	伊佐市	大口木之氏	笹野
224	8 笹野2	伊佐市	大口木之氏	笹野
224	9 笹野3	伊佐市	大口木之氏	笹野
224	10 笹野4	伊佐市	大口木之氏	笹野
224	11 笹野5	伊佐市	大口山野	笹野
224	12 笹野6	伊佐市	大口木之氏	笹野
224	13 笹野7	伊佐市	大口木之氏	笹野
224	14 笹野8	伊佐市	大口木之氏	笹野
224	15 宇都良	伊佐市	大口牛尾	宇都良
224	16 北平	伊佐市	大口小木原	北平
224	17 十曾	伊佐市	大口小木原	十曾
224	18 豆付	伊佐市	大口小木原	豆付
224	19 押野々1	伊佐市	大口山野	押野々
224	20 押野々2	伊佐市	大口山野	押野々
224	21 内村	伊佐市	大口山野	内村
224	22 平川	伊佐市	大口山野	平川
224	23 馬鋏水流	伊佐市	大口平出水	馬鋏水流
224	24 迫尻	伊佐市	大口白木	迫尻
224	25 尾元草	伊佐市	大口針持	尾元草
224	26 雁川	伊佐市	大口篠原	雁川
224	27 舟ノ川	伊佐市	大口篠原	舟ノ川
224	28 砂取	伊佐市	大口青木	砂取
224	29 山神	伊佐市	大口曾木	山神
224	30 城山	伊佐市	大口里	城山
224	31 諏訪山	伊佐市	大口里	諏訪山
224	32 寺宇都	伊佐市	大口出水	寺宇都
224	33 中野1	伊佐市	大口平出水	中野
224	34 中野2	伊佐市	大口平出水	中野
224	35 中野3	伊佐市	大口平出水	中野
224	36 中野4	伊佐市	大口平出水	中野
224	37 折小野	伊佐市	大口平出水	折小野
224	38 春田	伊佐市	大口平出水	春田
224	39 頭松尾山	伊佐市	大口青木	頭松尾山
224	40 上原	伊佐市	大口田代	上原
224	41 平通	伊佐市	大口白木	平通
224	42 中山	伊佐市	大口針持	中山
224	43 山神	伊佐市	大口曾木	山神
224	44 松尾	伊佐市	大口針持	松尾
224	45 釘野々	伊佐市	大口針持	釘野々
224	46 水洗田	伊佐市	大口針持	水洗田
224	47 志木山	伊佐市	大口篠原	志木山
224	48 柳ノ平	伊佐市	大口小川内	柳ノ平
224	49 寺宇都	伊佐市	大口平出水	寺宇都
224	50 管傘田	伊佐市	大口牛尾	管傘田
224	51 前田	伊佐市	大口小川内	前田
224	1001 黒園1	伊佐市	菱刈市山	黒園
224	1002 黒園2	伊佐市	菱刈市山	黒園
224	1003 楠本	伊佐市	菱刈田中	楠本
224	1004 黒園	伊佐市	菱刈市山	黒園
224	1005 平沢津	伊佐市	菱刈前目	平沢津
224	1006 元木場	伊佐市	菱刈南浦	元木場
224	1007 狭間	伊佐市	菱刈南浦	狭間
224	1008 柳野	伊佐市	菱刈南浦	柳野
224	1009 柚木	伊佐市	菱刈市川	柚木
224	1010 岩坪	伊佐市	菱刈荒田	岩坪
224	1011 明坊	伊佐市	菱刈川南	明坊
224	1012 沖田	伊佐市	菱刈田中	沖田
224	1013 池田	伊佐市	菱刈前目	池田
224	1014 石ヶ丸	伊佐市	菱刈前目	石ヶ丸
224	1015 小川添	伊佐市	菱刈南浦	小川添
224	1016 芋田	伊佐市	菱刈川北	芋田
224	1017 猿喰1	伊佐市	菱刈前目	猿喰1
224	1018 猿喰2	伊佐市	菱刈前目	猿喰2
224	1019 野ミ田	伊佐市	菱刈市田	野ミ田
		計	70地区	

2. 3 (4) 崩壊土砂流出危険地区一覧表

危険地区番号	地区名	市町村	大字	字
203	1	上瀬戸1	鹿屋市	上瀬戸
203	2	上瀬戸2	鹿屋市	上瀬戸
203	3	荒田ヶ野	鹿屋市	荒田ヶ野
203	4	大淵1	鹿屋市	大淵
203	5	大淵2	鹿屋市	大淵
203	6	大淵3	鹿屋市	大淵
203	7	鶴1	鹿屋市	鶴
203	8	鶴2	鹿屋市	鶴
203	9	鶴3	鹿屋市	鶴
203	10	高付1	鹿屋市	高付
203	11	高付2	鹿屋市	高付
203	12	中野1	鹿屋市	中野
203	13	中野2	鹿屋市	中野
203	14	郷之迫	鹿屋市	郷之迫
203	15	上古園	鹿屋市	上古園
203	16	野下	鹿屋市	野下
203	17	踊橋	鹿屋市	踊橋
203	18	牛牧	鹿屋市	牛牧
203	19	重田ノ上	鹿屋市	重田ノ上
203	20	天神前	鹿屋市	天神前
203	21	立切	鹿屋市	立切
203	22	井手ヶ平	鹿屋市	井手ヶ平
203	23	田方	鹿屋市	田方
203	24	下堀切山	鹿屋市	下堀切山
203	25	中良迫	鹿屋市	中良迫
203	26	大平	鹿屋市	大平
203	27	栗須1	鹿屋市	栗須
203	28	栗須2	鹿屋市	栗須
203	29	東中野	鹿屋市	東中野
203	30	下牧原	鹿屋市	下牧原
203	31	坪水谷西	鹿屋市	坪水谷西
203	32	新道	鹿屋市	新道
203	33	小宮司	鹿屋市	小宮司
203	34	永山谷	鹿屋市	永山谷
203	35	宇都北平	鹿屋市	宇都北平
203	36	天神	鹿屋市	天神
203	37	ウエノナカ1	鹿屋市	ウエノナカ
203	38	ウシノナカ2	鹿屋市	ウシノナカ
203	39	平松	鹿屋市	平松
203	40	大須	鹿屋市	大須
203	41	上	鹿屋市	上
203	42	黒岩	鹿屋市	黒岩
203	43	笠ノ元	鹿屋市	笠ノ元
203	44	後迫	鹿屋市	後迫
203	45	長崎原	鹿屋市	長崎原
203	46	榎崎	鹿屋市	榎崎
203	47	柳東平	鹿屋市	柳東平
203	48	古前城	鹿屋市	古前城
203	49	鎮守ノ上	鹿屋市	鎮守ノ上
203	50	上浜田	鹿屋市	上浜田
203	51	切小田	鹿屋市	切小田
203	52	高野山	鹿屋市	高野山
203	53	坂元	鹿屋市	坂元
203	54	小浜	鹿屋市	小浜
203	55	宇都山	鹿屋市	宇都山
203	56	福山	鹿屋市	福山
203	57	皆倉	鹿屋市	皆倉
203	58	黒木野	鹿屋市	黒木野
203	59	内倉	鹿屋市	内倉
203	60	小薄後	鹿屋市	小薄後
203	61	東ホキ山	鹿屋市	東ホキ山
203	62	上高隈町高付	鹿屋市	上高隈町高付
203	63	道下山	鹿屋市	道下山
203	64	踊橋	鹿屋市	踊橋
203	65	高付3	鹿屋市	高付
203	66	野里古城下	鹿屋市	野里古城下
203	67	中渡	鹿屋市	下高隈町 中渡
203	1001	前段	鹿屋市	輝北町諏訪原 前段
203	1002	大平	鹿屋市	輝北町諏訪原 大平
203	1003	中牧	鹿屋市	輝北町市成 中牧
203	1004	城之元	鹿屋市	輝北町諏訪原 城之元
203	1005	上場	鹿屋市	輝北町市成 上場
203	1006	ナラガザコ	鹿屋市	輝北町諏訪原 ナラガザコ
203	1007	上場	鹿屋市	輝北町市成 上場
203	1008	羽子田	鹿屋市	輝北町市成 羽子田

危険地区番号	地区名	市町村	大字	字
203	1009	焼山	鹿屋市	輝北町市成 焼山
203	1010	鍋山	鹿屋市	輝北町市成 鍋山
203	1011	つるかけ段	鹿屋市	輝北町市成 つるかけ段
203	1012	渡ヶ迫	鹿屋市	輝北町市成 渡ヶ迫
203	1013	辰洞	鹿屋市	輝北町市成 辰洞
203	1014	女塚	鹿屋市	輝北町市成 女塚
203	1015	野牟田	鹿屋市	輝北町市成 野牟田
203	1016	げんが谷	鹿屋市	輝北町市成 げんが谷
203	1017	井川之元	鹿屋市	輝北町諏訪原 井川之元
203	1018	藤ヶ尾	鹿屋市	輝北町市成 藤ヶ尾
203	1019	宇都1	鹿屋市	輝北町上百引 宇都
203	1020	宇都2	鹿屋市	輝北町上百引 宇都
203	1021	鳥越迫	鹿屋市	輝北町上百引 鳥越迫
203	1022	上段	鹿屋市	輝北町上百引 上段
203	1023	名主下	鹿屋市	輝北町上百引 名主下
203	1024	風呂段	鹿屋市	輝北町上百引 風呂段
203	1025	ホキ	鹿屋市	輝北町平房 ホキ
203	1026	屋木山	鹿屋市	輝北町上百引 屋木山
203	1027	チャガサコ	鹿屋市	輝北町市成 チャガサコ
203	1028	野呂ヶ迫	鹿屋市	輝北町諏訪原 野呂ヶ迫
203	1029	門ノ前	鹿屋市	輝北町市成 門ノ前
203	1030	松ボギ	鹿屋市	輝北町上百引 松ボギ
203	1031	荒平1	鹿屋市	輝北町上百引 荒平
203	1032	荒平2	鹿屋市	輝北町上百引 荒平
203	1033	小水無東平	鹿屋市	輝北町上百引 小水無東平
203	1034	東平野	鹿屋市	輝北町市成 東平野
203	1035	林	鹿屋市	輝北町上百引 林
203	1036	立小平	鹿屋市	輝北町平房 立小平
203	1037	池八重	鹿屋市	輝北町上百引 池八重
203	1038	立山平	鹿屋市	輝北町上百引 立山平
203	1039	西平野	鹿屋市	輝北町市成 西平野
203	1040	若宮	鹿屋市	輝北町平房 若宮
203	1041	高首	鹿屋市	輝北町上百引 高首
203	1042	福谷	鹿屋市	輝北町上百引 福谷
203	1043	観音ヶ尾1	鹿屋市	輝北町上百引 観音ヶ尾
203	1044	宇谷	鹿屋市	輝北町上百引 宇谷
203	1045	宮元	鹿屋市	輝北町下百引 宮元
203	1046	観音ヶ尾2	鹿屋市	輝北町上百引 観音ヶ尾
203	1047	丸岡	鹿屋市	輝北町上百引 丸岡
203	1048	げんが谷	鹿屋市	輝北町市成 げんが谷
203	1049	塩井川	鹿屋市	輝北町上百引 塩井川
203	1050	釣掛1	鹿屋市	輝北町上百引 釣掛
203	1051	釣掛2	鹿屋市	輝北町上百引 釣掛
203	1052	丸山	鹿屋市	輝北町上百引 丸山
203	1053	丸岡	鹿屋市	輝北町上百引 丸岡
203	1054	中萩塚	鹿屋市	輝北町上百引 中萩塚
203	1055	小向	鹿屋市	輝北町市成 小向
203	1056	櫓久保	鹿屋市	輝北町上百引 櫓久保
203	1057	小水無東平	鹿屋市	輝北町上百引 小水無東平
203	1058	高尾	鹿屋市	輝北町市成 高尾
203	1059	ニタウチ	鹿屋市	輝北町上百引 ニタウチ
203	1060	隠畑	鹿屋市	輝北町上百引 隠畑
203	1061	萩塚	鹿屋市	輝北町上百引 萩塚
203	1062	小鹿倉	鹿屋市	輝北町上百引 小鹿倉
203	1063	歌丸	鹿屋市	輝北町上百引 歌丸
203	1064	松谷	鹿屋市	輝北町平房 松谷
203	1065	屋敷ヶ迫	鹿屋市	輝北町市成 屋敷ヶ迫
203	1066	屋敷ヶ迫 2	鹿屋市	輝北町市成 屋敷ヶ迫 2
203	1067	影平	鹿屋市	輝北町下百引 影平
203	2001	新町	鹿屋市	串良町細山田 新町
203	2002	内山	鹿屋市	串良町細山田 内山
203	2003	下別府	鹿屋市	串良町細山田 下別府
203	2004	下徳木	鹿屋市	串良町下小原 下徳木
203	2005	三方境	鹿屋市	串良町上小原 三方境
203	2006	上小牧	鹿屋市	串良町上小原 上小牧
203	2007	鳥巣前	鹿屋市	串良町有里 鳥巣前
203	2008	星ヶ丘	鹿屋市	串良町有里 星ヶ丘
203	2009	上高松	鹿屋市	串良町細山田 上高松
203	2010	上林田	鹿屋市	串良町細山田 上林田
203	2011	上中野	鹿屋市	串良町有里 上中野
203	2012	西荘原牧	鹿屋市	串良町有里 西荘原牧
203	2013	中尾	鹿屋市	串良町有里 中尾
203	2014	白寒水	鹿屋市	串良町下小原 白寒水
203	2015	西ノ別府	鹿屋市	串良町上小原 西ノ別府
203	2016	夏迫	鹿屋市	串良町細山田 夏迫

2. 3 (4) 崩壊土砂流出危険地区一覧表

危険地区番号	地区名	市町村	大字	字	
203	2017	新田平	鹿屋市	串良町細山田	新田平
203	3001	筒迫	鹿屋市	吾平町上名	筒迫
203	3002	平瀬	鹿屋市	吾平町上名	平瀬
203	3003	吉ヶ別府	鹿屋市	吾平町上名	吉ヶ別府
203	3004	砂ヶ野1	鹿屋市	吾平町麓	砂ヶ野
203	3005	砂ヶ野2	鹿屋市	吾平町麓	砂ヶ野
203	3006	倉見谷	鹿屋市	吾平町麓	倉見谷
203	3007	五郎山	鹿屋市	吾平町麓	五郎山
203	3008	倉見谷	鹿屋市	吾平町麓	倉見谷
203	3009	上床	鹿屋市	吾平町麓	上床
203	3010	大川	鹿屋市	吾平町麓	大川
203	3011	杖立原	鹿屋市	吾平町麓	杖立原
203	3012	福士元	鹿屋市	吾平町上名	福士元
		計	163地区		

危険地区番号	地区名	市町村	大字	字	
214	1	永野	垂水市	海潟	永野
214	2	長松	垂水市	牛根麓	長松
214	3	五反田	垂水市	海潟	五反田
214	4	後ヶ谷	垂水市	海潟	後ヶ谷
214	5	堂ノ上	垂水市	中俣	堂ノ上
214	6	浦谷	垂水市	中俣	浦谷
214	7	二俣口	垂水市	中俣	二俣口
214	8	二俣	垂水市	中俣	二俣
214	9	今水	垂水市	中俣	今水
214	10	大迫尻	垂水市	中俣	大迫尻
214	11	鍋ヶ迫	垂水市	中俣	鍋ヶ迫
214	12	陣之尾	垂水市	市木	陣之尾
214	13	柳ヶ迫	垂水市	牛根麓	柳ヶ迫
214	14	宍込	垂水市	二川	宍込
214	15	小田	垂水市	市木	小田
214	16	登尾南	垂水市	牛根麓	登尾南
214	17	磯	垂水市	牛根麓	磯
214	18	助新堀	垂水市	牛根麓	助新堀
214	19	鼻間平	垂水市	牛根境	鼻間平
214	20	手ノ平	垂水市	牛根境	手ノ平
214	21	川下	垂水市	牛根境	川下
214	22	出口	垂水市	二川	出口
214	23	岩下	垂水市	二川	岩下
214	24	中浜	垂水市	牛根麓	中浜
214	25	上ノ原1	垂水市	二川	上ノ原
214	26	上ノ原2	垂水市	二川	上ノ原
214	27	寺崎	垂水市	二川	寺崎
214	28	柳ヶ迫	垂水市	牛根麓	柳ヶ迫
214	29	磯脇平	垂水市	牛根麓	磯脇平
214	30	上ノ村	垂水市	牛根麓	上ノ村
214	31	長浜	垂水市	牛根麓	長浜
214	32	白石	垂水市	牛根麓	白石
214	33	口輪	垂水市	牛根麓	口輪
214	34	前田	垂水市	牛根麓	前田
214	35	岩下	垂水市	牛根麓	岩下
214	36	中迫1	垂水市	市木	中迫
214	37	中迫2	垂水市	市木	中迫
214	38	姉木山	垂水市	田神	姉木山
214	39	赤松迫	垂水市	本城	赤松迫
214	40	俣江	垂水市	浜平	俣江
214	41	四郎迫	垂水市	浜平	四郎迫
214	42	松ヶ迫	垂水市	本城	松ヶ迫
214	43	小堀南	垂水市	本城	小堀南
214	44	赤迫	垂水市	本城	赤迫
214	45	一本松	垂水市	本城	一本松
214	46	大迫	垂水市	本城	大迫
214	47	椎木ヶホキ	垂水市	本城	椎木ヶホキ
214	48	鋤ヶ崎	垂水市	本城	鋤ヶ崎
214	49	木綿坂	垂水市	本城	木綿坂
214	50	大内迫	垂水市	柵原	大内迫
214	51	下原	垂水市	高城	下原
214	52	西平	垂水市	新城	西平
214	53	小谷	垂水市	新城	小谷
214	54	柳ヶ谷	垂水市	新城	柳ヶ谷
214	55	曾池	垂水市	新城	曾池
214	56	明ヶ谷	垂水市	新城	明ヶ谷
214	57	清水	垂水市	新城	清水
214	58	平原	垂水市	牛根麓	平原
214	59	上ノ原	垂水市	二川	上ノ原
214	60	前田	垂水市	牛根麓	前田
214	61	脇登	垂水市	海潟	脇登
214	62	白石	垂水市	牛根麓	白石
214	63	大迫尻	垂水市	牛根麓	大迫尻
214	64	米山	垂水市	海潟	米山
214	65	長谷	垂水市	市木	長谷
214	66	瀬戸口	垂水市	市木	瀬戸口
214	67	宇都	垂水市	市木	宇都
214	68	蛸迫	垂水市	田神	蛸迫
214	69	尾中野	垂水市	市木	尾中野
214	70	下胡麻迫	垂水市	田神	下胡麻迫
214	71	胡麻迫	垂水市	田神	胡麻迫
214	72	池比良	垂水市	新御堂	池比良
214	73	切通	垂水市	新御堂	切通
214	74	新光寺	垂水市	新御堂	新光寺
214	75	船渡瀬	垂水市	高城	船渡瀬



2. 3 (4) 崩壊土砂流出危険地区一覽表

危険地区番号	地区名	市町村	大字	字	
214	76	小牧	垂水市	高城	小牧
214	77	上本城	垂水市	本城	上本城
214	78	諏訪宇都	垂水市	新城	諏訪宇都
214	79	白石	垂水市	新城	白石
214	80	小牟田	垂水市	新城	小牟田
214	81	井手元	垂水市	新城	井手元
214	82	岩根	垂水市	新城	岩根
214	83	小谷	垂水市	新城	小谷
214	84	岳野	垂水市	二川	岳野
214	85	栢山	垂水市	海瀉	栢山
214	86	東宇都	垂水市	本城	東宇都
214	87	中牟田	垂水市	牛根境	中牟田
214	88	東宇都	垂水市	本城	東宇都
214	89	迫田	垂水市	新御堂	迫田
214	90	吉水下	垂水市	市木	吉水下
214	91	平谷	垂水市	浜平	平谷
			計	91地区	
490	1	梅ノ木1	錦江町	神川	梅ノ木
490	2	推ノ木2	錦江町	神川	推ノ木
490	3	中萩	錦江町	神川	中萩
490	4	村ノ後	錦江町	神川	村ノ後
490	5	猿越	錦江町	神川	猿越
490	6	金吹谷岡	錦江町	神川	金吹谷岡
490	7	壺ヶ内	錦江町	神川	壺ヶ内
490	8	姫木場	錦江町	城元	姫木場
490	9	戸崎	錦江町	神川	戸崎
490	10	中尾	錦江町	神川	中尾
490	11	白井	錦江町	馬場	白井
490	12	瀬戸	錦江町	馬場	瀬戸
490	13	日当平	錦江町	馬場	日当平
490	14	井手草	錦江町	馬場	井手草
490	15	上ノ宇都	錦江町	城元	上ノ宇都
490	16	廻渕	錦江町	馬場	廻渕
490	17	上小牧	錦江町	神川	上小牧
490	18	西道原	錦江町	神川	西道原
490	19	竹山	錦江町	神川	竹山
490	20	横井ノ口	錦江町	城元	横井ノ口
490	21	川北	錦江町	池田	川北
490	22	下原	錦江町	馬場	下原
490	23	南迫	錦江町	馬場	南迫
490	24	城ノ下	錦江町	神川	城ノ下
490	25	岩下A	錦江町	神川	岩下A
490	26	岩下B	錦江町	神川	岩下B
490	27	轟木	錦江町	神川	轟木
490	1001	炭床岩渕	錦江町	田代川原	炭床岩渕
490	1002	尾立山	錦江町	田代麓	尾立山
490	1003	柞ヶ平	錦江町	田代麓	柞ヶ平
490	1004	川前谷	錦江町	田代麓	川前谷
490	1005	八ノ尾	錦江町	田代麓	八ノ尾
490	1006	長野	錦江町	田代麓	長野
490	1007	松ヶ崎	錦江町	田代麓	松ヶ崎
490	1008	大牟礼	錦江町	田代麓	大牟礼
490	1009	早瀬	錦江町	田代川原	早瀬
490	1010	白桃ヶ谷	錦江町	田代川原	白桃ヶ谷
490	1011	瀬戸口	錦江町	田代川原	瀬戸口
490	1012	石ワタセ	錦江町	田代麓	石ワタセ
490	1013	大根田	錦江町	田代麓	大根田
490	1014	柴立	錦江町	田代川原	柴立
490	1015	大牟礼 I	錦江町	田代麓	大牟礼 I
490	1016	大牟礼 II	錦江町	田代麓	大牟礼 II
490	1017	川床	錦江町	田代麓	川床
490	1018	高岩	錦江町	田代川原	高岩
490	1019	辺志切	錦江町	田代川原	辺志切
			計	46地区	

危険地区番号	地区名	市町村	大字	字	
491	1	瀬脇	南大隅町	根占川南	瀬脇
491	2	南谷	南大隅町	根占川南	南谷
491	3	本城	南大隅町	根占川南	本城
491	4	坂之下	南大隅町	根占山本	坂之下
491	5	久保下	南大隅町	根占山本	久保下
491	6	平瀬戸1	南大隅町	根占山本	平瀬戸
491	7	平瀬戸2	南大隅町	根占山本	平瀬戸
491	8	大浜	南大隅町	根占山本	大浜
491	9	小中原	南大隅町	根占横別府	小中原
491	10	打越	南大隅町	根占横別府	打越
491	11	原	南大隅町	根占辺田	原
491	12	天目石	南大隅町	根占辺田	天目石
491	13	石走	南大隅町	根占辺田	石走
491	14	二川	南大隅町	根占辺田	二川
491	15	舟木	南大隅町	根占辺田	舟木
491	16	集	南大隅町	根占横別府	集
491	17	大竹野	南大隅町	根占横別府	大竹野
491	18	石ノ下	南大隅町	根占横別府	石ノ下
491	19	竹野	南大隅町	根占横別府	竹野
491	20	大竹野上	南大隅町	根占横別府	大竹野上
491	21	大竹野	南大隅町	根占横別府	大竹野
491	22	立神	南大隅町	根占辺田	立神
491	23	笠	南大隅町	根占辺田	笠
491	24	登尾	南大隅町	根占辺田	登尾
491	25	塩屋	南大隅町	根占辺田	塩屋
491	26	炭屋	南大隅町	根占辺田	炭屋
491	27	上長尾	南大隅町	根占辺田	上長尾
491	28	下園	南大隅町	根占辺田	下園
491	29	船付	南大隅町	根占辺田	船付
491	30	大浜坂ノ下	南大隅町	根占山本	大浜坂ノ下
491	31	向木場	南大隅町	根占山本	向木場
491	32	赤瀬川	南大隅町	根占横別府	赤瀬川
491	33	磯口	南大隅町	根占辺田	磯口
491	34	竹山	南大隅町	根占辺田	竹山
491	35	井手下	南大隅町	根占辺田	井手下
491	36	樫平	南大隅町	根占辺田	樫平
491	37	竹屋	南大隅町	根占横別府	竹屋
491	1001	芝原	南大隅町	佐多伊座敷	芝原
491	1002	永山	南大隅町	佐多伊座敷	永山
491	1003	勝地	南大隅町	佐多郡	勝地
491	1004	源氏ヶ中尾	南大隅町	佐多郡	源氏ヶ中尾
491	1005	永江	南大隅町	佐多郡	永江
491	1006	落ヶ平	南大隅町	佐多馬込	落ヶ平
491	1007	阿後泊	南大隅町	佐多馬込	阿後泊
491	1008	大谷西平	南大隅町	佐多馬込	大谷西平
491	1009	永山	南大隅町	佐多伊座敷	永山
491	1010	柴立	南大隅町	佐多辺塚	柴立
491	1011	本道	南大隅町	佐多辺塚	本道
491	1012	橋之口	南大隅町	佐多辺塚	橋之口
491	1013	東之城	南大隅町	佐多辺塚	東之城
491	1014	大谷	南大隅町	佐多辺塚	大谷
491	1015	山之口	南大隅町	佐多辺塚	山之口
491	1016	平石	南大隅町	佐多郡	平石
491	1017	浜尻	南大隅町	佐多郡	浜尻
491	1018	横畑	南大隅町	佐多郡	横畑
491	1019	片野坂1	南大隅町	佐多馬込	片野坂
491	1020	片野坂2	南大隅町	佐多馬込	片野坂
491	1021	一件茶屋	南大隅町	佐多伊座敷	一件茶屋
491	1022	菖浦ヶ尾	南大隅町	佐多伊座敷	菖浦ヶ尾
491	1023	小山田	南大隅町	佐多辺塚	小山田
491	1024	赤生平	南大隅町	佐多辺塚	赤生平
491	1025	上ノ原	南大隅町	佐多辺塚	上ノ原
491	1026	橋之口	南大隅町	佐多辺塚	橋之口
491	1027	阿保	南大隅町	佐多伊座敷	阿保
491	1028	瀬戸山	南大隅町	佐多伊座敷	瀬戸山
491	1029	折山	南大隅町	佐多伊座敷	折山
491	1030	立切	南大隅町	佐多郡	立切
491	1031	松保ヶ谷1	南大隅町	佐多馬込	松保ヶ谷
491	1032	松保ヶ谷2	南大隅町	佐多馬込	松保ヶ谷
491	1033	片野坂	南大隅町	佐多馬込	片野坂
			計	70地区	

2. 3 (4) 崩壊土砂流出危険地区一覽表

危険地区番号	地区名	市町村	大字	字
492	1 姫門	肝付町	岸良	姫門
492	2 岩瀬戸1	肝付町	岸良	岩瀬戸
492	3 岩瀬戸2	肝付町	岸良	岩瀬戸
492	4 大原	肝付町	岸良	大原
492	5 下西	肝付町	岸良	下西
492	6 牧	肝付町	岸良	牧
492	7 山神添	肝付町	北方	山神添
492	8 平松	肝付町	北方	平松
492	9 尾方前	肝付町	南方	尾方前
492	10 山川原	肝付町	岸良	山川原
492	11 港	肝付町	岸良	港
492	12 脇ノ田	肝付町	北方	脇ノ田
492	13 海蔵	肝付町	北方	海蔵
492	14 川頭	肝付町	北方	川頭
492	15 上垂水	肝付町	北方	上垂水
492	16 前ヶ平	肝付町	北方	前ヶ平
492	17 丸山	肝付町	南方	丸山
492	18 銭貫	肝付町	岸良	銭貫
492	19 長坪	肝付町	南方	長坪
492	20 姫門	肝付町	岸良	姫門
492	21 岩瀬戸	肝付町	岸良	岩瀬戸
492	22 下西	肝付町	岸良	下西
492	23 永石	肝付町	岸良	永石
492	24 中丸	肝付町	岸良	中丸
492	25 平木場	肝付町	岸良	平木場
492	26 牧1	肝付町	岸良	牧
492	27 牧2	肝付町	岸良	牧
492	28 荒田1	肝付町	岸良	荒田
492	29 荒田2	肝付町	岸良	荒田
492	30 大浦	肝付町	岸良	大浦
492	31 尾ノ口	肝付町	岸良	尾ノ口
492	32 大原	肝付町	岸良	大原
492	33 名小田	肝付町	南方	名小田
492	34 小白木	肝付町	岸良	小白木
492	1001 平後園1	肝付町	波見	平後園
492	1002 平後園2	肝付町	波見	平後園
492	1003 平後園3	肝付町	波見	平後園
492	1004 宇内	肝付町	野崎	宇内
492	1005 向小場	肝付町	野崎	向小場
492	1006 荒瀬	肝付町	波見	荒瀬
492	1007 轟	肝付町	波見	轟
492	1008 柳井谷	肝付町	波見	柳井谷
492	1009 一松	肝付町	波見	一松
492	1010 上原	肝付町	野崎	上原
492	1011 新道	肝付町	野崎	新道
492	1012 安野	肝付町	野崎	安野
492	1013 染木	肝付町	後田	染木
492	1014 金山	肝付町	新富	金山
492	1015 寺ノ上	肝付町	新富	寺ノ上
492	1016 山田平	肝付町	後田	山田平
492	1017 大窪	肝付町	後田	大窪
492	1018 尾傘礼	肝付町	後田	尾傘礼
492	1019 片野	肝付町	後田	片野
492	1020 吉直	肝付町	後田	吉直
492	1021 比谷	肝付町	後田	比谷
492	1022 大平	肝付町	後田	大平
492	1023 折生野	肝付町	後田	折生野
492	1024 岩屋	肝付町	後田	岩屋
492	1025 上大平	肝付町	後田	上大平
492	1026 立谷	肝付町	後田	立谷
492	1027 飯屋1	肝付町	波見	飯屋
492	1028 飯屋2	肝付町	波見	飯屋
492	1029 山下	肝付町	波見	山下
492	1030 飯ヶ谷1	肝付町	波見	飯ヶ谷
492	1031 飯ヶ谷2	肝付町	波見	飯ヶ谷
492	1032 花傘礼	肝付町	新富	花傘礼
492	1033 飯ヶ谷	肝付町	後田	飯ヶ谷
		計	67地区	

危険地区番号	地区名	市町村	大字	字
217	1 松木段	曾於市	大隅町坂元	松木段
217	2 松尾	曾於市	大隅町坂元	松尾
217	3 宮園	曾於市	大隅町坂元	宮園
217	4 錠	曾於市	大隅町中之内	錠
217	5 陳之元	曾於市	大隅町中之内	陳之元
217	6 猫塚	曾於市	大隅町中之内	猫塚
217	7 中坂元	曾於市	大隅町坂元	中坂元
217	8 古ヶ迫頭	曾於市	大隅町中之内	古ヶ迫頭
217	9 飛佐	曾於市	大隅町大谷	飛佐
217	10 馬庭	曾於市	大隅町坂元	馬庭
217	11 向田	曾於市	大隅町須那木	向田
217	12 佐傘田平	曾於市	大隅町須那木	佐傘田平
217	13 川路山	曾於市	大隅町坂元	川路山
217	14 塩井川	曾於市	大隅町恒吉	塩井川
217	15 川路山1	曾於市	大隅町坂元	川路山
217	16 川路山2	曾於市	大隅町坂元	川路山
217	17 上長迫	曾於市	大隅町月野	上長迫
217	18 有村	曾於市	大隅町月野	有村
217	19 小松	曾於市	大隅町大谷	小松
217	20 長迫	曾於市	大隅町月野	長迫
217	21 水堀谷	曾於市	大隅町月野	水堀谷
217	22 柿ヶ渡	曾於市	大隅町中之内	柿ヶ渡
217	23 麦ヶ迫	曾於市	大隅町岩川	麦ヶ迫
217	24 後ヶ迫	曾於市	大隅町岩川	後ヶ迫
217	25 前畑段	曾於市	大隅町岩川	前畑段
217	26 八合原	曾於市	大隅町月野	八合原
217	27 坂口	曾於市	大隅町月野	坂口
217	28 菖蒲谷	曾於市	大隅町月野	菖蒲谷
217	29 不動	曾於市	大隅町月野	不動
217	30 土橋	曾於市	大隅町坂元	土橋
217	31 立馬	曾於市	大隅町坂元	立馬
217	32 洗ヶ迫	曾於市	大隅町中之内	洗ヶ迫
217	33 室迫谷	曾於市	大隅町中之内	室迫谷
217	34 川路谷	曾於市	大隅町中之内	川路谷
217	35 吉原谷	曾於市	大隅町中之内	吉原谷
217	36 笠木畑	曾於市	大隅町中之内	笠木畑
217	37 木茗ヶ谷	曾於市	大隅町須田	木茗ヶ谷
217	38 木南田	曾於市	大隅町須田	木南田
217	39 野老ヶ迫	曾於市	大隅町大谷	野老ヶ迫
217	40 紺垣	曾於市	大隅町大谷	紺垣
217	41 段之迫	曾於市	大隅町岩川	段之迫
217	42 渡	曾於市	大隅町岩川	渡
217	43 高松尻	曾於市	大隅町月野	高松尻
217	44 大迫	曾於市	大隅町月野	大迫
217	45 松崎	曾於市	大隅町月野	松崎
217	46 十三迫	曾於市	大隅町月野	十三迫
217	47 立野	曾於市	大隅町月野	立野
217	48 尾迫尻	曾於市	大隅町月野	尾迫尻
217	49 末菖浦田	曾於市	大隅町月野	末菖浦田
217	50 坪原	曾於市	大隅町月野	坪原
217	51 尾尻迫	曾於市	大隅町月野	尾尻迫
217	52 田吹山	曾於市	大隅町月野	田吹山
217	53 堂ノ迫	曾於市	大隅町大谷	堂ノ迫
217	54 鍋山	曾於市	大隅町恒吉	鍋山
217	55 鹿子細	曾於市	大隅町坂元	鹿子細
217	56 下瀬戸口	曾於市	大隅町中之内	下瀬戸口
217	57 川路里	曾於市	大隅町中之内	川路里
217	58 火ノ迫	曾於市	大隅町月野	火ノ迫
217	59 水堀	曾於市	大隅町月野	水堀
217	1001 中原	曾於市	財部町北俣	中原
217	1002 下ナラ谷	曾於市	財部町北俣	下ナラ谷
217	1003 内宇都	曾於市	財部町北俣	内宇都
217	1004 風ハエ	曾於市	財部町北俣	風ハエ
217	1005 柿木	曾於市	財部町南俣	柿木
217	1006 水ヶ山	曾於市	財部町南俣	水ヶ山
217	1007 柿木段	曾於市	財部町下財部	柿木段
217	1008 釘ノ尾	曾於市	財部町下財部	釘ノ尾
217	1009 下大良	曾於市	財部町下財部	下大良
217	1010 下本戸	曾於市	財部町北俣	下本戸
217	1011 向原	曾於市	財部町北俣	向原
217	1012 内宇都	曾於市	財部町北俣	内宇都
217	1013 塚原	曾於市	財部町北俣	塚原
217	1014 木場迫	曾於市	財部町北俣	木場迫
217	1015 吹切	曾於市	財部町下財部	吹切
217	1016 上千法寺	曾於市	財部町南俣	上千法寺

2. 3 (4) 崩壊土砂流出危険地区一覧表

危険地区番号	地区名	市町村	大字	字	
217	1017	宮ヶ尾	曾於市	財部町南俣	宮ヶ尾
217	1018	八畝	曾於市	財部町南俣	八畝
217	1019	松尾	曾於市	財部町南俣	松尾
217	1020	行口	曾於市	財部町北俣	行口
217	1021	猪木田	曾於市	財部町下財部	猪木田
217	1022	吹切	曾於市	財部町下財部	吹切
217	1023	堤	曾於市	財部町下財部	堤
217	1024	後口山1	曾於市	財部町北俣	後口山
217	1025	後口山2	曾於市	財部町下財部	後口山
217	1026	檜木谷	曾於市	財部町北俣	檜木谷
217	1027	後原	曾於市	財部町北俣	後原
217	1028	松箒1	曾於市	財部町北俣	松箒
217	1029	松箒2	曾於市	財部町下財部	松箒
217	1030	松筆木	曾於市	財部町下財部	松筆木
217	1031	向原	曾於市	財部町北俣	向原
217	1032	金丸栗須	曾於市	財部町北俣	金丸栗須
217	1033	風ハエ	曾於市	財部町北俣	風ハエ
217	1034	船迫	曾於市	財部町下財部	船迫
217	1035	荒川内	曾於市	財部町北俣	荒川内
217	1036	柳ノ口	曾於市	財部町北俣	柳ノ口
217	1037	鳥井原	曾於市	財部町北俣	鳥井原
217	1038	鬼ヶ迫	曾於市	財部町北俣	鬼ヶ迫
217	1039	上幸平	曾於市	財部町北俣	上幸平
217	1040	西之村	曾於市	財部町北俣	西之村
217	1041	坂之上	曾於市	財部町北俣	坂之上
217	1042	宮ヶ尾	曾於市	財部町南俣	宮ヶ尾
217	1043	水ヶ山	曾於市	財部町南俣	水ヶ山
217	1044	木場迫	曾於市	財部町北俣	木場迫
217	1045	中原	曾於市	財部町北俣	中原
217	1046	下ナラ谷	曾於市	財部町北俣	下ナラ谷
217	1047	中原	曾於市	財部町北俣	中原
217	1048	小川内	曾於市	財部町北俣	小川内
217	1049	荒谷	曾於市	財部町下財部	荒谷
217	1050	割小田	曾於市	財部町下財部	割小田
217	1051	小正部	曾於市	財部町北俣	小正部
217	1052	乙ヶ尾	曾於市	財部町下財部	乙ヶ尾
217	1053	小大久保	曾於市	財部町南俣	小大久保
217	2001	大谷頭	曾於市	末吉町深川	大谷頭
217	2002	川北平	曾於市	末吉町深川	川北平
217	2003	井川迫	曾於市	末吉町深川	井川迫
217	2004	関山	曾於市	末吉町諏訪方	関山
217	2005	下原	曾於市	末吉町岩崎	下原
217	2006	口弁木	曾於市	末吉町諏訪方	口弁木
217	2007	宇都谷	曾於市	末吉町南之郷	宇都谷
217	2008	権現ヶ尾	曾於市	末吉町二之方	権現ヶ尾
217	2009	四次郎畑	曾於市	末吉町岩崎	四次郎畑
217	2010	黒房	曾於市	末吉町南之郷	黒房
217	2011	桑畑	曾於市	末吉町岩崎	桑畑
217	2012	速馬東	曾於市	末吉町岩崎	速馬東
217	2013	目倉牧	曾於市	末吉町岩崎	目倉牧
217	2014	焼山	曾於市	末吉町深川	焼山
217	2015	市林	曾於市	末吉町南之郷	市林
217	2016	後弁当	曾於市	末吉町岩崎	後弁当
217	2017	姥石	曾於市	末吉町二之方	姥石
217	2018	小平	曾於市	末吉町南之郷	小平
217	2019	曲山城戸	曾於市	末吉町岩崎	曲山城戸
217	2020	政畑	曾於市	末吉町岩崎	政畑
217	2021	岸良	曾於市	末吉町南之郷	岸良
217	2022	赤宇都	曾於市	末吉町南之郷	赤宇都
217	2023	谷口ノ前	曾於市	末吉町南之郷	谷口ノ前
217	2024	二丁畑	曾於市	末吉町南之郷	二丁畑
217	2025	小松谷	曾於市	末吉町南之郷	小松谷
217	2026	榎田	曾於市	末吉町南之郷	榎田
217	2027	神田	曾於市	末吉町南之郷	神田
217	2028	光神山	曾於市	末吉町諏訪方	光神山
217	2029	柳井谷	曾於市	末吉町深川	柳井谷
217	2030	西鹿倉谷	曾於市	末吉町諏訪方	西鹿倉谷
217	2031	外園後下山	曾於市	末吉町深川	外園後下山
217	2032	入佐前	曾於市	末吉町諏訪方	入佐前
217	2033	国合	曾於市	末吉町二之方	国合
217	2034	坂口	曾於市	末吉町岩崎	坂口
217	2035	本堂	曾於市	末吉町南之郷	本堂
217	2036	中山	曾於市	末吉町岩崎	中山
217	2037	椿ヶ段入口	曾於市	末吉町諏訪方	椿ヶ段入口
217	2038	四郎畑	曾於市	末吉町岩崎	四郎畑

危険地区番号	地区名	市町村	大字	字	
217	2039	高木山東	曾於市	末吉町深川	高木山東
		計		151地区	

2. 3 (4) 崩壊土砂流出危険地区一覧表

危険地区番号	地区名	市町村	大字	字
221	1 麦ヶ迫	志布志市	松山町尾野見	麦ヶ迫
221	2 東段	志布志市	松山町新橋	東段
221	3 梨木	志布志市	松山町新橋	梨木
221	4 山元田	志布志市	松山町新橋	山元田
221	5 大脇段	志布志市	松山町泰野	大脇段
221	6 境谷	志布志市	松山町尾野見	境谷
221	7 下原	志布志市	松山町尾野見	下原
221	8 桐木	志布志市	松山町尾野見	桐木
221	9 大段	志布志市	松山町尾野見	大段
221	10 梨木谷	志布志市	松山町新橋	梨木谷
221	11 猪木山	志布志市	松山町新橋	猪木山
221	12 長迫	志布志市	松山町泰野	長迫
221	13 平野	志布志市	松山町泰野	平野
221	14 中谷	志布志市	松山町尾野見	中谷
221	15 堀内	志布志市	松山町尾野見	堀内
221	16 大段	志布志市	松山町尾野見	大段
221	17 銭ヶ迫	志布志市	松山町尾野見	銭ヶ迫
221	18 桐木	志布志市	松山町尾野見	桐木
221	19 川路	志布志市	松山町新橋	川路
221	20 大段	志布志市	松山町尾野見	大段
221	1001 白木八重1	志布志市	志布志町田之浦	白木八重
221	1002 白木八重2	志布志市	志布志町田之浦	白木八重
221	1003 平山	志布志市	志布志町田之浦	平山
221	1004 井久保	志布志市	志布志町田之浦	井久保
221	1005 中迫	志布志市	志布志町田之浦	中迫
221	1006 下原	志布志市	志布志町田之浦	下原
221	1007 道重	志布志市	志布志町内之倉	道重
221	1008 橋ノ口	志布志市	志布志町内之倉	橋ノ口
221	1009 上ノ原	志布志市	志布志町内之倉	上ノ原
221	1010 森山	志布志市	志布志町内之倉	森山
221	1011 川野	志布志市	志布志町内之倉	川野
221	1012 今別府	志布志市	志布志町内之倉	今別府
221	1013 高吉	志布志市	志布志町安楽	高吉
221	1014 外堀	志布志市	志布志町田之浦	外堀
221	1015 炭床	志布志市	志布志町安楽	炭床
221	1016 西迫	志布志市	志布志町安楽	西迫
221	1017 上門	志布志市	志布志町安楽	上門
221	1018 大迫	志布志市	志布志町安楽	大迫
221	1019 中迫	志布志市	志布志町田之浦	中迫
221	1020 小牧	志布志市	志布志町安楽	小牧
221	1021 関屋	志布志市	志布志町志布志	関屋
221	1022 宇都上	志布志市	志布志町帖	宇都上
221	1023 三ツ堀	志布志市	志布志町帖	三ツ堀
221	1024 白木傘田	志布志市	志布志町帖	白木傘田
221	1025 坂ノ上	志布志市	志布志町帖	坂ノ上
221	1026 前谷	志布志市	志布志町帖	前谷
221	1027 柳井	志布志市	志布志町	柳井
221	1028 前田	志布志市	志布志町内之倉	前田
221	1029 上牧	志布志市	志布志町帖	上牧
221	1030 前田	志布志市	志布志町夏井	前田
221	1031 上道重Ⅱ	志布志市	志布志町内之倉	上道重Ⅱ
221	1032 上門	志布志市	志布志町安楽	上門
221	1033 山田平	志布志市	志布志町帖	山田平
221	1034 宮谷	志布志市	志布志町田之浦	宮谷
221	2001 上ノ原	志布志市	有明町伊崎田	上ノ原
221	2002 園畑	志布志市	有明町伊崎田	園畑
221	2003 川内	志布志市	有明町伊崎田	川内
221	2004 力石	志布志市	有明町伊崎田	力石
221	2005 上ノ原1	志布志市	有明町伊崎田	上ノ原
221	2006 上ノ原2	志布志市	有明町伊崎田	上ノ原
221	2007 山原	志布志市	有明町伊崎田	山原
221	2008 小迫	志布志市	有明町伊崎田	小迫
221	2009 草場	志布志市	有明町野井倉	草場
221	2010 天神ノ尾	志布志市	有明町伊崎田	天神ノ尾
221	2011 峯ヶ崎	志布志市	有明町野井倉	峯ヶ崎
221	2012 小迫	志布志市	有明町野神	小迫
221	2013 金丸	志布志市	有明町蓬原	金丸
221	2014 前畑	志布志市	有明町野井倉	前畑
221	2015 後平	志布志市	有明町野神	後平
221	2016 平尾	志布志市	有明町野井倉	平尾
221	2017 西原	志布志市	有明町原田	西原
221	2018 割子段	志布志市	有明町伊崎田	割子段
221	2019 谷ヶ迫	志布志市	有明町伊崎田	谷ヶ迫
221	2020 和佐田	志布志市	有明町伊崎田	和佐田
221	2021 釣ヶ迫	志布志市	有明町野神	釣ヶ迫

危険地区番号	地区名	市町村	大字	字
221	2022 前畑	志布志市	有明町蓬原	前畑
221	2023 松ヶ尾	志布志市	有明町伊崎田	松ヶ尾
221	2024 飯野	志布志市	有明町伊崎田	飯野
221	2025 倉ヶ崎	志布志市	有明町山重	倉ヶ崎
221	2026 抜谷	志布志市	有明町野神	抜谷
221	2027 西ノ迫1	志布志市	有明町伊崎田	西ノ迫
221	2028 西ノ迫2	志布志市	有明町伊崎田	西ノ迫
221	2029 久木迫	志布志市	有明町伊崎田	久木迫
221	2030 東段	志布志市	有明町伊崎田	東段
221	2031 井ノ木	志布志市	有明町蓬原	井ノ木
221	2032 金丸	志布志市	有明町蓬原	金丸
221	2033 日鎌	志布志市	有明町蓬原	日鎌
221	2034 合田	志布志市	有明町野井倉	合田
221	2035 草場	志布志市	有明町野井倉	草場
221	2036 土橋	志布志市	有明町野井倉	土橋
221	2037 下堀	志布志市	有明町野神	下堀
221	2038 草野	志布志市	有明町野神	草野
221	2039 日鎌	志布志市	有明町蓬原	日鎌
221	2040 上普現堂	志布志市	有明町蓬原	上普現堂
221	2041 通山	志布志市	有明町野井倉	通山
221	2042 西ノ谷	志布志市	有明町野井倉	西ノ谷
221	2043 下原	志布志市	有明町伊崎田	下原
		計	97地区	
468	1 瀧ノ上	大崎町	持留	瀧ノ上
468	2 池ノ谷	大崎町	野方	池ノ谷
468	3 中段	大崎町	野方	中段
468	4 内ノ牧	大崎町	野方	内ノ牧
468	5 瀬ノ堀	大崎町	野方	瀬ノ堀
468	6 内之牧	大崎町	野方	内之牧
468	7 中沖	大崎町	井俣	中沖
468	8 栢山1	大崎町	持留	栢山
468	9 栢山2	大崎町	持留	栢山
468	10 栢山3	大崎町	持留	栢山
468	11 山王迫	大崎町	永吉	山王迫
468	12 仮屋ヶ谷	大崎町	岡別府	仮屋ヶ谷
468	13 美堂	大崎町	仮宿	美堂
468	14 馬場堀	大崎町	永吉	馬場堀
468	15 宮馬場	大崎町	仮宿	宮馬場
468	16 中ノ段	大崎町	野方	中ノ段
468	17 前之段	大崎町	野方	前之段
		計	17地区	

2. 3 (4) 崩壊土砂流出危険地区一覧表

危険地区番号	地区名	市町村	大字	字	
213	1	桜ヶ谷	西之表市	国上	桜ヶ谷
213	2	犬山	西之表市	国上	犬山
213	3	大傘礼	西之表市	国上	大傘礼
213	4	小通り山1	西之表市	伊関	小通り山
213	5	小通り山2	西之表市	伊関	小通り山
213	6	大平	西之表市	安納	大平
213	7	林ノ山	西之表市	安納	林ノ山
213	8	安納川	西之表市	安納	安納川
213	9	鍋取巻	西之表市	現和	鍋取巻
213	10	大山崎	西之表市	下西	大山崎
213	11	川頭	西之表市	住吉	川頭
213	12	冠野	西之表市	住吉	冠野
213	13	桑園	西之表市	住吉	桑園
213	14	二又松	西之表市	住吉	二又松
213	15	下角ノ本	西之表市	住吉	下角ノ本
213	16	大五郎1	西之表市	古田	大五郎
213	17	大五郎2	西之表市	古田	大五郎
213	18	登り掛	西之表市	古田	登り掛
213	19	下り掛	西之表市	古田	下り掛
213	20	後川	西之表市	安城	後川
213	21	仙人塚	西之表市	国上	仙人塚
213	22	東平	西之表市	現和	東平
213	23	下瓜生迫	西之表市	西之表	下瓜生迫
213	24	大流合	西之表市	西之表	大流合
213	25	知伊勢	西之表市	現和	知伊勢
213	26	志和野	西之表市	住吉	志和野
213	27	植松	西之表市	安城	植松
213	28	大野	西之表市	安城	大野
213	29	大梗	西之表市	西之表	大梗
213	30	石橋	西之表市	安城	石橋
213	31	小廣野	西之表市	西之表	小廣野
		計		31地区	
501	1	廻り峰尾	中種子町	牧川	廻り峰尾
501	2	頭木場	中種子町	牧川	頭木場
501	3	広峰	中種子町	牧川	広峰
501	4	中之通	中種子町	牧川	中之通
501	5	砂中峰	中種子町	納官	砂中峰
501	6	賽ノ平	中種子町	納官	賽ノ平
501	7	深迫	中種子町	増田	深迫
501	8	下インジョウデ	中種子町	増田	下インジョウデ
501	9	城ノ平	中種子町	増田	城ノ平
501	10	椎ノ木	中種子町	野間	椎ノ木
501	11	池ノ本	中種子町	田島	池ノ本
501	12	鳥羽田	中種子町	油久	鳥羽田
501	13	猪ノ宇治	中種子町	坂井	猪ノ宇治
501	14	猿宇治	中種子町	坂井	猿宇治
501	15	西上小平	中種子町	浜津脇	西上小平
501	16	大坪	中種子町	平山	大坪
501	17	三角山	中種子町	増田	三角山
501	18	松ノ隅	中種子町	油久	松ノ隅
501	19	宇都ノ尻	中種子町	田島	宇都ノ尻
501	20	吉田	中種子町	坂井	吉田
		計		20地区	

危険地区番号	地区名	市町村	大字	字	
502	1	稲野1	南種子町	島間	稲野
502	2	稲野2	南種子町	島間	稲野
502	3	徳丸ヶ野	南種子町	西元	徳丸ヶ野
502	4	永谷	南種子町	中之上	永谷
502	5	大田尾	南種子町	島間	大田尾
502	6	赤尾山	南種子町	西之	赤尾山
502	7	通り水	南種子町	西之	通り水
502	8	後野	南種子町	西之	後野
502	9	安平	南種子町	西之	安平
502	10	大谷	南種子町	中之下	大谷
502	11	上勘八山	南種子町	中之下	上勘八山
502	12	寺川東山1	南種子町	中之下	寺川東山
502	13	寺川東山2	南種子町	中之下	寺川東山
502	14	平谷山1	南種子町	中之上	平谷山
502	15	平谷山2	南種子町	中之上	平谷山
502	16	小平	南種子町	中之上	小平
502	17	長谷山1	南種子町	中之上	長谷山
502	18	長谷山2	南種子町	中之上	長谷山
502	19	尻無山	南種子町	茎永	尻無山
502	20	小牧角	南種子町	島間	小牧角
502	21	井ノ平	南種子町	島間	井ノ平
502	22	牛野原	南種子町	島間	牛野原
		計		22地区	

2. 3 (4) 崩壊土砂流出危険地区一覧表

危険地区番号	地区名	市町村	大字	字
505	1 番屋ヶ峰	屋久島町	口永良部	番屋ヶ峰
505	2 早落	屋久島町	口永良部	早落
505	3 前平	屋久島町	口永良部	前平
505	4 大森	屋久島町	口永良部	大森
505	5 星ノ峰	屋久島町	口永良部	星ノ峰
505	6 白辻野	屋久島町	口永良部	白辻野
505	7 ヘイスケチ	屋久島町	永田	ヘイスケチ
505	8 上山1	屋久島町	永田	上山
505	9 上山2	屋久島町	永田	上山
505	10 上山3	屋久島町	永田	上山
505	11 上山4	屋久島町	永田	上山
505	12 半倉	屋久島町	永田	半倉
505	13 野牛	屋久島町	永田	野牛
505	14 中山	屋久島町	永田	中山
505	15 登立	屋久島町	吉田	登立
505	16 篠竹	屋久島町	吉田	篠竹
505	17 上村	屋久島町	吉田	上村
505	18 岩塚	屋久島町	吉田	岩塚
505	19 白川1	屋久島町	吉田	白川
505	20 白川2	屋久島町	一湊	白川
505	21 樋之宇都山	屋久島町	一湊	樋之宇都山
505	22 川宇都北	屋久島町	一湊	川宇都北
505	23 高揚岳	屋久島町	志戸子	高揚岳
505	24 後琴1	屋久島町	宮之浦	後琴
505	25 後琴2	屋久島町	宮之浦	後琴
505	26 ヒチドウダン	屋久島町	楠川	ヒチドウダン
505	27 トギノキ	屋久島町	楠川	トギノキ
505	28 御岳道	屋久島町	楠川	御岳道
505	29 中野	屋久島町	小瀬田	中野
505	30 小副川	屋久島町	永田	小副川
505	31 奥岳	屋久島町	一湊	奥岳
505	32 足狩郷	屋久島町	宮之浦	足狩郷
505	33 高土森	屋久島町	口永良部	高土森
505	34 イゲ山野	屋久島町	口永良部	イゲ山野
505	35 早落シ	屋久島町	口永良部	早落シ
505	36 城ノ宇都	屋久島町	永田	城ノ宇都
505	37 柳峯	屋久島町	吉田	柳峯
505	38 駒走1	屋久島町	口永良部島	駒走
505	39 駒走2	屋久島町	口永良部島	駒走
505	40 白辻野	屋久島町	口之永良部島	白辻野
505	41 大山	屋久島町	口之永良部島	大山
505	42 駒走3	屋久島町	口之永良部島	駒走
505	1001 甲ヶ峰	屋久島町	栗生	甲ヶ峰
505	1002 後岳	屋久島町	栗生	後岳
505	1003 烏帽子峰	屋久島町	中間	烏帽子峰
505	1004 烏帽子峰	屋久島町	中間	烏帽子峰
505	1005 烏帽子峰	屋久島町	中間	烏帽子峰
505	1006 烏帽子峰	屋久島町	中間	烏帽子峰
505	1007 仁田峰	屋久島町	中間	仁田峰
505	1008 デンダガミネ	屋久島町	中間	デンダガミネ
505	1009 仁田峰1	屋久島町	中間	仁田峰
505	1010 仁田峰2	屋久島町	中間	仁田峰
505	1011 仁田峰3	屋久島町	中間	仁田峰
505	1012 大田尾1	屋久島町	湯泊	大田尾
505	1013 大田尾2	屋久島町	湯泊	大田尾
505	1014 大田尾3	屋久島町	湯泊	大田尾
505	1015 大田尾4	屋久島町	湯泊	大田尾
505	1016 大田尾5	屋久島町	湯泊	大田尾
505	1017 大田尾6	屋久島町	湯泊	大田尾
505	1018 大田尾7	屋久島町	湯泊	大田尾
505	1019 板引出	屋久島町	湯泊	板引出
505	1020 春田巻	屋久島町	湯泊	春田巻
505	1021 崩石	屋久島町	平内	崩石
505	1022 丸山1	屋久島町	平内	丸山
505	1023 丸山2	屋久島町	平内	丸山
505	1024 大森	屋久島町	小島	大森
505	1025 後山	屋久島町	小島	後山
505	1026 大猿	屋久島町	尾之間	大猿
505	1027 八窪	屋久島町	尾之間	八窪
505	1028 二ツ森	屋久島町	原	二ツ森
505	1029 岩屋口	屋久島町	原	岩屋口
505	1030 前岳1	屋久島町	原	前岳
505	1031 前岳2	屋久島町	原	前岳
505	1032 大石	屋久島町	栗生	大石
505	1033 小松	屋久島町	栗生	小松

危険地区番号	地区名	市町村	大字	字
505	1034 小松	屋久島町	栗生	小松
505	1035 中橋瀬ノ上	屋久島町	安房	中橋瀬ノ上
505	1036 樋ノ口1	屋久島町	安房	樋ノ口
505	1037 樋ノ口2	屋久島町	安房	樋ノ口
505	1038 於呂野	屋久島町	安房	於呂野
505	1039 西境	屋久島町	安房	西境
505	1040 大谷口	屋久島町	栗生	大谷口
505	1041 下川原	屋久島町	栗生	下川原
505	1042 前嶽	屋久島町	原	前嶽
505	1043 岩峰	屋久島町	平内	岩峰
		計	85地区	

2. 3 (4) 崩壊土砂流出危険地区一覧表

危険地区番号	地区名	市町村	大字	字
222	1 兼久増	奄美市	名瀬小宿	兼久増
222	2 加勇田1	奄美市	名瀬朝仁	加勇田
222	3 加勇田2	奄美市	名瀬朝仁	加勇田
222	4 川内	奄美市	名瀬朝仁川内	
222	5 永田	奄美市	名瀬金久	永田
222	6 緑	奄美市	名瀬浦上	緑
222	7 真名津	奄美市	名瀬金久	真名津
222	8 平原	奄美市	名瀬春日	平原
222	9 安念勝	奄美市	名瀬朝戸	安念勝
222	10 勝山蔵	奄美市	名瀬名瀬	勝山蔵
222	11 内原	奄美市	名瀬西仲勝	内原
222	1001 栗川	奄美市	住用町川内	栗川
222	1002 小河	奄美市	住用町城	小河
222	1003 東仲間	奄美市	住用町東仲間	東仲間
222	1004 大塔	奄美市	住用町見里	大塔
222	1005 屋入	奄美市	住用町神屋	屋入
222	1006 石屋	奄美市	住用町神屋	石屋
222	1007 スタル俣1	奄美市	住用町神屋	スタル俣
222	1008 スタル俣2	奄美市	住用町神屋	スタル俣
222	1009 古志字	奄美市	住用町下役勝	古志字
222	1010 中役勝	奄美市	住用町中役勝	中役勝
222	1011 丸畑	奄美市	住用町上役勝	丸畑
222	1012 古畑	奄美市	住用町上役勝	古畑
222	1013 興福寺	奄美市	住用町中役勝	興福寺
222	1014 屋通京	奄美市	住用町山間	屋通京
222	1015 河内	奄美市	住用町山間	河内
222	1016 金川	奄美市	住用町戸玉	金川
222	1017 アラマタ1	奄美市	住用町市	アラマタ
222	1018 アラマタ2	奄美市	住用町市	アラマタ
222	1019 脇田	奄美市	住用町市	脇田
222	1020 中尾筋	奄美市	住用町神屋	中尾筋
222	1021 ヒヤカワウエノ	奄美市	住用町西仲間	ヒヤカワウエノ
222	1022 アヤス	奄美市	住用町役勝	アヤス
222	1023 青久	奄美市	住用町市	青久
222	1024 カズラ勝	奄美市	住用町山間	カズラ勝
222	1025 アラマタ	奄美市	住用町市	アラマタ
222	2001 竹又	奄美市	笠利町佐仁	竹又
222	2002 上楠野	奄美市	笠利町佐仁	上楠野
222	2003 宇津	奄美市	笠利町川上	宇津
222	2004 中又	奄美市	笠利町川上	中又
222	2005 屋仁山	奄美市	笠利町外金久	屋仁山
222	2006 入口	奄美市	笠利町笠利	入口
222	2007 ジラ	奄美市	笠利町笠利喜瀬	ジラ
222	2008 前山	奄美市	笠利町辺留	前山
222	2009 長作	奄美市	笠利町須野	長作
222	2010 打田原袋	奄美市	笠利町打田原	打田原袋
222	2011 肥田行原	奄美市	笠利町手花部	肥田行原
222	2012 矢崎	奄美市	笠利町喜瀬	矢崎
222	2013 石キ平	奄美市	笠利町万屋	石キ平
222	2014 川ラ勝	奄美市	笠利町中金久	川ラ勝
222	2015 平又	奄美市	笠利町中金久	平又
222	2016 山田原	奄美市	笠利町手花部	山田原
222	2017 (Ⅱ)アヤマノ花	奄美市	笠利町喜瀬	(Ⅱ)アヤマノ花
222	2018 窪田	奄美市	笠利町喜瀬	窪田
222	2019 七重廻シ	奄美市	笠利町喜瀬	七重廻シ
222	2020 矢々田	奄美市	笠利町平	矢々田
222	2021 川内	奄美市	笠利町川内	川内
222	2022 木取山	奄美市	笠利町佐仁	木取山
222	2023 コトウ畑	奄美市	笠利町外金久	コトウ畑
222	2024 石川	奄美市	笠利町喜瀬	石川
222	2025 ハジャク	奄美市	笠利町平	ハジャク
222	2026 石川	奄美市	笠利町喜瀬	石川
222	2027 コウト畑1	奄美市	笠利町外金久	コウト畑
222	2028 コウト畑2	奄美市	笠利町外金久	コウト畑
		計	64地区	

危険地区番号	地区名	市町村	大字	字
523	1 崎浜	大和村	国直	崎浜
523	2 宮崎	大和村	湯湾釜	宮崎
523	3 山倉	大和村	津名久	山倉
523	4 石コモリ	大和村	津名久	石コモリ
523	5 山田・川平	大和村	湯湾釜	山田・川平
523	6 大平	大和村	名音	大平
523	7 奥又	大和村	大棚	奥又
523	8 小浜	大和村	今里	小浜
523	9 江名志	大和村	志戸勘	江名志
523	10 前畑	大和村	志戸勘	前畑
523	11 小川	大和村	名音	小川
523	12 長島平	大和村	今里	長島平
523	13 野釜	大和村	大棚	野釜
523	14 奥又	大和村	大棚	奥又
523	15 上古方	大和村	大棚	上古方
		計	15地区	
527	1 前ノ平	龍郷町	安木屋場	前ノ平
527	2 ヒジヤ	龍郷町	円	ヒジヤ
527	3 前平	龍郷町	円	前平
527	4 馬瀬平1	龍郷町	嘉渡	馬瀬平
527	5 里	龍郷町	幾里	里
527	6 馬瀬平2	龍郷町	嘉渡	馬瀬平
527	7 サク1	龍郷町	竜郷	サク
527	8 サク2	龍郷町	竜郷	サク
527	9 カクレ畑1	龍郷町	竜郷	カクレ畑
527	10 カクレ畑2	龍郷町	竜郷	カクレ畑
527	11 阿円崎	龍郷町	久場	阿円崎
527	12 南作	龍郷町	久場	南作
527	13 中福地	龍郷町	瀬留	中福地
527	14 上戸口	龍郷町	戸口	上戸口
527	15 宇天	龍郷町	芦徳	宇天
527	16 越アテ	龍郷町	芦徳	越アテ
527	17 中尾山	龍郷町	屋入	中尾山
527	18 瀬名道	龍郷町	大勝	瀬名道
527	19 下山田	龍郷町	大勝	下山田
527	20 大三田	龍郷町	大勝	大三田
527	21 南上深山1	龍郷町	中勝	南上深山
527	22 南上深山2	龍郷町	中勝	南上深山
527	23 倍又	龍郷町	戸口	倍又
527	24 下南川	龍郷町	戸口	下南川
527	25 倍又	龍郷町	戸口	倍又
527	26 上本川	龍郷町	秋名	上本川
527	27 小浜	龍郷町	小浜	
		計	27地区	
529	1 嘉鈍	喜界町	嘉鈍	
		計	1地区	
524	1 田平	宇検村	生勝	田平
524	2 佐登加良	宇検村	芦検	佐登加良
524	3 永山	宇検村	田検	永山
524	4 上鯨戸	宇検村	湯湾	上鯨戸
524	5 赤土山1	宇検村	湯湾	赤土山
524	6 赤土山2	宇検村	芦検	赤土山
524	7 川内	宇検村	佐念	川内
524	8 前田1	宇検村	佐念	前田
524	9 前田2	宇検村	佐念	前田
524	10 福野里	宇検村	須古	福野里
524	11 川内	宇検村	屋鈍	川内
524	12 スギンド	宇検村	阿室	スギンド
524	13 下平田川内	宇検村	平田	下平田川内
524	14 当畑掛	宇検村	名柄	当畑掛
524	15 クビリ	宇検村	名柄	クビリ
524	16 川内	宇検村	部連	川内
524	17 大竈	宇検村	部連	大竈
524	18 赤土山1	宇検村	湯湾	赤土山
524	19 赤土山2	宇検村	湯湾	赤土山
524	20 高平	宇検村	田陰	高平
524	21 加屋田	宇検村	平田	加屋田
		計	21地区	

2. 3 (4) 崩壊土砂流出危険地区一覧表

危険地区番号	地区名	市町村	大字	字
525	1 オハラシ	瀬戸内町	西古見	オハラシ
525	2 中之尾	瀬戸内町	西古見	中之尾
525	3 前山1	瀬戸内町	管鈍	前山
525	4 前山2	瀬戸内町	管鈍	前山
525	5 中リマンド	瀬戸内町	管鈍	中リマンド
525	6 前金久原	瀬戸内町	花天	前金久原
525	7 南勝	瀬戸内町	花天	南勝
525	8 河内之吾	瀬戸内町	久慈	河内之吾
525	9 前田	瀬戸内町	久慈	前田
525	10 俵	瀬戸内町	伊目	俵
525	11 浦原	瀬戸内町	古志	浦原
525	12 境	瀬戸内町	古志	境
525	13 越地四	瀬戸内町	越地	越地四
525	14 平田原	瀬戸内町	措勝	平田原
525	15 打赤	瀬戸内町	篠川	打赤
525	16 内田原	瀬戸内町	芝	内田原
525	17 轟木原	瀬戸内町	阿鉄	轟木原
525	18 大石原	瀬戸内町	阿鉄	大石原
525	19 市道	瀬戸内町	嘉徳	市道
525	20 田原	瀬戸内町	嘉徳	田原
525	21 前平	瀬戸内町	油井	前平
525	22 松平1	瀬戸内町	須佐礼	松平
525	23 松平2	瀬戸内町	須佐礼	松平
525	24 里原	瀬戸内町	節子	里原
525	25 打	瀬戸内町	節子	打
525	26 浦原1	瀬戸内町	久根津	浦原
525	27 横田原	瀬戸内町	阿木名	横田原
525	28 里原	瀬戸内町	瀬武	里原
525	29 皆口原	瀬戸内町	瀬武	皆口原
525	30 浦原2	瀬戸内町	久根津	浦原
525	31 浦原3	瀬戸内町	久根津	浦原
525	32 水原	瀬戸内町	阿木名	水原
525	33 瀬武原	瀬戸内町	節子	瀬武原
525	34 大山原	瀬戸内町	須子茂	大山原
525	35 桑又原	瀬戸内町	手安	桑又原
525	36 田又原	瀬戸内町	古仁屋	田又原
525	37 平田原	瀬戸内町	古仁屋	平田原
525	38 肥川原	瀬戸内町	古仁屋	肥川原
525	39 瀬久井	瀬戸内町	古仁屋	瀬久井
525	40 葦瀬原	瀬戸内町	古仁屋	葦瀬原
525	41 川内原	瀬戸内町	伊須	川内原
525	42 嘉鉄又原	瀬戸内町	蘇刈	嘉鉄又原
525	43 長山原1	瀬戸内町	嘉入	長山原
525	44 長山原2	瀬戸内町	嘉入	長山原
525	45 長山原3	瀬戸内町	嘉入	長山原
525	46 長田原	瀬戸内町	俵	長田原
525	47 脇田平	瀬戸内町	伊子茂	脇田平
525	48 仲田原	瀬戸内町	押角	仲田原
525	49 上川原	瀬戸内町	勝能	上川原
525	50 清金久原	瀬戸内町	渡連	清金久原
525	51 川内原	瀬戸内町	諸鈍	川内原
525	52 佐知克	瀬戸内町	於斉	佐知克
525	53 上山田	瀬戸内町	秋徳	上山田
525	54 川内原	瀬戸内町	諸鈍	川内原
525	55 玉ミナ原	瀬戸内町	与路	玉ミナ原
525	56 名ン勝原	瀬戸内町	与路	名ン勝原
525	57 川内	瀬戸内町	久慈	川内
525	58 広竹	瀬戸内町	篠川	広竹
525	59 深山	瀬戸内町	篠川	深山
525	60 桑畑原	瀬戸内町	手安	桑畑原
525	61 赤平	瀬戸内町	秋徳	赤平
525	62 横田原	瀬戸内町	阿木名	横田原
525	63 上山田	瀬戸内町	阿木名	上山田
525	64 木浦畑キ	瀬戸内町	嘉徳	木浦畑キ
525	65 上又川原	瀬戸内町	諸鈍	上又川原
525	66 中田ノ二, 田和良	瀬戸内町	古志	中田ノ二, 田和良
525	67 滝山	瀬戸内町	伊須	滝山
		計	67地区	

危険地区番号	地区名	市町村	大字	字
530	1 山クビリ	徳之島町	山	山クビリ
530	2 宝地1	徳之島町	轟木	宝地
530	3 山大迫	徳之島町	母間	山大迫
530	4 阿屋目堂	徳之島町	亀津	阿屋目堂
530	5 イグサ	徳之島町	亀徳	イグサ
530	6 宝地2	徳之島町	轟木	宝地
530	7 名発	徳之島町	手々	名発
530	8 松山	徳之島町	井之川	松山
530	9 山	徳之島町	井之川	山
530	10 荒間	徳之島町	花徳	荒間
530	11 赤平	徳之島町	花徳	赤平
530	12 永木山	徳之島町	亀津	永木山
530	13 クネンザラシ	徳之島町	手々	クネンザラシ
		計	13地区	
531	1 カナギガラ	天城町	与名間	カナギガラ
531	2 堀切	天城町	与名間	堀切
531	3 当	天城町	当部	当
		計	3地区	
532	10 犬田布岳	伊仙町	糸木名	犬田布岳
		計	1地区	
533	1 内喜名	和泊町	瀬名	内喜名
533	2 前原	和泊町	根折	前原
		計	2地区	
534	1 ハシヨナ	知名町	田皆	ハシヨナ
534	2 万当	知名町	田皆	万当
534	3 石増1	知名町	下城	石増
534	4 石増2	知名町	下城	石増
534	5 文木	知名町	住吉	文木
534	6 大山1	知名町	上平川	大山
534	7 大山2	知名町	上平川	大山
534	8 大山3	知名町	上平川	大山
534	9 上山田	知名町	瀬利覚	上山田
		計	9地区	

合 計 2,929地区



2. 3 (5) 山腹崩壊危険地区一覽表(国有林)

危険地区番号	市町村	大字	字
201	1 鹿児島市		下福元宇都
201	2 鹿児島市		厚地山之内頭
201	3 鹿児島市		郡山浄土平
	計	3地区	
203	1 鹿屋市		重田
203	2 鹿屋市	上高隈町	重田
203	3 鹿屋市	上高隈町	重田
203	4 鹿屋市	上高隈町	鹿野
203	5 鹿屋市	上高隈町	瀬戸野
203	6 鹿屋市	上高隈町	瀬戸野
	計	6地区	
206	1 阿久根市		鶴川内田代鹿倉
	計	1地区	
208	1 出水市		上鯖淵東平
208	2 出水市		上鯖淵東平
208	3 出水市		上大川内白木川内
208	4 出水市		武本上宮岳
	計	4地区	
209	1 伊佐市	田代町	椎木
209	2 伊佐市		山野布計
209	3 伊佐市		小山内鬼神
209	4 伊佐市		山野布計
209	5 伊佐市		山野布計
209	6 伊佐市		山野布計
209	7 伊佐市		山野布計
209	8 伊佐市		山野布計
209	9 伊佐市		山野布計
209	10 伊佐市		山野布計
	計	10地区	
214	1 垂水市		後平
214	2 垂水市		後平
214	3 垂水市		中尾
214	4 垂水市		新御堂新光寺
214	5 垂水市		新御堂湯之谷
	計	5地区	
215	1 薩摩川内市	入来町	浦之名段ノ谷
215	2 薩摩川内市	入来町	浦之名東八重山
	計	2地区	
218	1 霧島市	溝辺町	有川笹谷
218	2 霧島市	溝辺町	有川大長尾
218	3 霧島市	牧園町	高千穂丸尾
218	4 霧島市	牧園町	高千穂栄の尾
218	5 霧島市	牧園町	高千穂湯之谷
218	6 霧島市	霧島町	田口霧島山
218	7 霧島市	牧園町	高千穂栄の尾
218	8 霧島市	霧島町	田口霧島山
218	9 霧島市	霧島町	永水灰床
218	10 霧島市	福山町	佳例川
	計	10地区	
345	1 南九州市	川辺町	野崎鎌塚
345	2 南九州市	川辺町	野崎鎌塚
	計	2地区	
392	1 さつま町	平川	大洞国有林
392	2 さつま町	平川	登尾
392	3 さつま町	平川	大洞国有林
392	4 さつま町	柵野	
392	5 さつま町	神子	前ノ迫
392	6 さつま町	神子	平江河内国有林
392	7 さつま町	永野	山王ヶ宇都
392	8 さつま町	中津川	白猿
	計	8地区	
443	1 始良市	蒲生町	漆権現段
443	2 始良市	蒲生町	漆権現段
	計	2地区	
452	1 湧水町	木場	目添
	計	1地区	
490	1 錦江町	馬場	毛下3017
490	2 錦江町	馬場	足光谷3019
490	3 錦江町	馬場	足光谷3019
	計	3地区	
491	1 南大隅町	横別府	大竹野上3076
491	2 南大隅町	馬籠	立切3126
491	3 南大隅町	上之園	
491	4 南大隅町	馬込	尾波瀬
	計	4地区	

合 計 63地区

危険地区番号	市町村	大字	字
492	1 肝付町	後田	片野
492	2 肝付町	後田	尾牟礼
	計	2地区	

2. 3 (6) 地すべり危険地区一覽表(国有林)

危険地区番号	市町村	大字	字
209	1 伊佐市		山野
	計	1地区	

合 計 1地区

2. 3 (7) 崩壊土砂流出危険地区一覽表(国有林)

危険地区番号	市町村	大字	字
201	1 鹿児島市	下福元町	下福元蓑蓑谷
201	2 鹿児島市	吉田町	本名中原
	計	2地区	
203	1 鹿屋市	吾平町	麓
203	2 鹿屋市	吾平町	麓
203	3 鹿屋市	吾平町	麓
203	4 鹿屋市	大浦町	中和大浦
203	5 鹿屋市	祓川町	栗須
203	6 鹿屋市	祓川町	栗須
203	7 鹿屋市	上高隈町	大平
203	8 鹿屋市	上高隈町	大平
203	9 鹿屋市	上高隈町	吉ヶ別府
203	10 鹿屋市	上高隈町	重田
	計	10地区	
206	1 阿久根市		鶴川内田代鹿倉
206	2 阿久根市		鶴川内田代鹿倉
206	3 阿久根市		鶴川内田代鹿倉
206	4 阿久根市		鶴川内田代鹿倉
206	5 阿久根市		鶴川内田代鹿倉
	計	5地区	
208	1 出水市		下鯖渕矢筈
208	2 出水市		上鯖渕東平
208	3 出水市		上鯖渕東平
208	4 出水市		上鯖渕東平
208	5 出水市		上鯖渕東平
208	6 出水市		上大川内第一相川
208	7 出水市		上大川内第一相川
208	8 出水市		上大川内第一相川
208	9 出水市		上大川内第一相川
208	10 出水市		上大川内第一相川
208	11 出水市		上大川内第二相川
208	12 出水市		上大川内白木川内
208	13 出水市		上大川内白木川内
208	14 出水市		武本杉崎
208	15 出水市		武本大段
208	16 出水市		武本大段
208	17 出水市		武本杉崎
208	18 出水市		武本杉崎
208	19 出水市		武本杉崎
208	20 出水市		武本湯川内
208	21 出水市		武本上宮岳
208	22 出水市		武本上宮岳
208	23 出水市	高尾野町	柴引川頭外
208	24 出水市	高尾野町	柴引川頭外
208	25 出水市	高尾野町	柴引日添
208	26 出水市	高尾野町	柴引日添
	計	26地区	
209	1 伊佐市		田代冷水
209	2 伊佐市		山野猩々
209	3 伊佐市		山野布計
209	4 伊佐市		山野布計
209	5 伊佐市		山野布計
	計	5地区	
214	1 垂水市	市木町	上市木
214	2 垂水市		市木
214	3 垂水市		後平
214	4 垂水市		猿ヶ城
214	5 垂水市		新御堂内ノ野
214	6 垂水市		新御堂内ノ野
	計	6地区	
216	1 日置市	吹上	田尻中河内
	計	1地区	
218	1 霧島市	溝辺町	有川笹谷
218	2 霧島市	溝辺町	竹子下長尾
218	3 霧島市	溝辺町	竹子飯森
218	4 霧島市	溝辺町	竹子道下
218	5 霧島市	横川町	上ノ安良山
218	6 霧島市	牧園町	高千穂栄之尾
218	7 霧島市	牧園町	高千穂湯之谷
218	8 霧島市	霧島町	田口霧島山
218	9 霧島市	霧島町	田口鍋窪
218	10 霧島市	霧島町	田口鍋窪
218	11 霧島市	霧島町	大窪尾入
218	12 霧島市	霧島町	永水市野々
218	13 霧島市	霧島町	永水市野々
	計	13地区	

危険地区番号	市町村	大字	字
221	1 志布志市	志布志町	田之浦御在所
	計	1地区	
392	1 さつま町	泊野	宇都塚国有林
392	2 さつま町	泊野	宇都塚国有林
392	3 さつま町	白男川	荊蕨原国有林
392	4 さつま町	永野	新道
392	5 さつま町	永野	中岳国有林
	計	5地区	
442	1 始良市	始良町	木津志権現段
443	1 始良市	蒲生町	浦西松川内
443	2 始良市	蒲生町	漆浦西
443	3 始良市	蒲生町	漆浦西
	計	4地区	
452	1 湧水町	幸田	岩瀬戸
452	2 湧水町	木場	日添
	計	2地区	
490	1 錦江町	馬場	壱崎
490	2 錦江町	馬場	
490	3 錦江町	馬場	毛下
490	4 錦江町	麓	新田
490	5 錦江町	麓	南風谷
490	6 錦江町	麓	南風谷
490	7 錦江町	麓	盤山
490	8 錦江町	麓	盤山
490	9 錦江町	麓	盤山
490	10 錦江町	麓	盤山
490	11 錦江町	麓	金山
490	12 錦江町	川原	金山
490	13 錦江町	川原	大藤川
	計	13地区	
491	1 南大隅町	横別府	柿迫
491	2 南大隅町	横別府	柿迫
491	3 南大隅町	横別府	大鹿倉
491	4 南大隅町	辺塚	猿坪
491	5 南大隅町	辺塚	平原
491	6 南大隅町	辺塚	洞河原
491	7 南大隅町	辺塚	熊之細
491	8 南大隅町	辺塚	沢渡
491	9 南大隅町	辺塚	打詰
491	10 南大隅町	辺塚	中村
491	11 南大隅町	郡	平石
491	12 南大隅町	郡	永江
491	13 南大隅町	郡	竹之浦
491	14 南大隅町	郡	竹之浦
491	15 南大隅町	馬込	間泊
491	16 南大隅町	伊座敷	島泊
	計	16地区	
492	1 肝付町		
492	2 肝付町	後田	
492	3 肝付町		
492	4 肝付町	後田	
492	5 肝付町	新富	
492	6 肝付町	新富	金山
492	7 肝付町	波見	一ツ松
492	8 肝付町	波見	飯屋
492	9 肝付町	波見	飯屋
492	10 肝付町	波見	山下
492	11 肝付町	波見	飯ヶ谷
492	12 肝付町	北方	芳原
492	13 肝付町	北方	馬込
492	14 肝付町	南方	待金
492	15 肝付町	南方	長坪
492	16 肝付町	岸良	小山田
492	17 肝付町	岸良	小山田
492	18 肝付町	岸良	大迫
492	19 肝付町	岸良	大浦
492	20 肝付町	岸良	大浦
	計	20地区	

2. 3 (7) 崩壊土砂流出危険地区一覽表(国有林)

危険地区番号	市町村	大字	字
503	1 屋久島町	楠川	石塚
503	2 屋久島町	志戸子	紅葉岳
503	3 屋久島町	一湊	白川
503	4 屋久島町	永田	平瀬
503	5 屋久島町	永田	平瀬
503	6 屋久島町	永田	平瀬
503	7 屋久島町	楠川	愛子岳・石塚
503	8 屋久島町	小瀬田	愛子岳
504	1 屋久島町	中間	七五岳
504	2 屋久島町	尾之間	耳岳
	計	10地区	

合 計 139地区

## 2.4 国・西日本高速道路(株)・公社・県の事前通行規制基準一覧表

国・西日本高速道路(株)・公社・県の事前通行規制の基準一覧表

道路管理者	規 制 区 間				気象条件(通行止)気象基準
	路線名	所管	区間	延長(km)	
国	国道10号	鹿児島国道事務所	⑬ 始良郡始良町重富～ 鹿児島市吉野町磯	11.3	連続雨量が200mmに達した場合
	国道220号	大隅河川国道事務所	⑭ 垂水市牛根境	3.8	
	国道225号	鹿児島国道事務所	⑮ 鹿児島市平川町長谷迫～ 鹿児島市下福元町影原	3.8	
西日本高速道路(株) 九州支社	九州縦貫自動車道	鹿児島高速道路事務所	⑯ 鹿児島IC～栗野IC	66.7	1 連続雨量が300mmを超えた場合 2 連続雨量が200mmに達し、かつ時間最大雨量が50mmに達した場合
	隼人道路		⑰ 加治木IC～隼人東IC	6.3	
	東九州自動車道		⑱ 末吉財部IC～隼人東IC	27.3	
	南九州西回り自動車道		⑲ 鹿児島西IC～市来IC	21.3	1 連続雨量が260mmを超えた場合 2 連続雨量が180mmに達し、かつ時間最大雨量が60mmに達した場合
県道路公社	指宿有料道路	鹿児島県道路公社	⑫ 穎娃IC～谷山IC	29.2	1 連続雨量が300mmに達した場合 2 連続雨量が150mmに達した後、 時間最大雨量が50mmを超えた場合 3 最大風速20m/s(10分間平均)を超えた場合
			鹿児島市山田町立迫～ 鹿児島IC	3.3	1 連続雨量が300mmに達した場合 2 連続雨量が200mmに達した後、 時間最大雨量が50mmを超えた場合 3 最大風速20m/s(10分間平均)を超えた場合
県	国道269号	大隅地域振興局(本所)	① 南大隅町伊座敷～ 南大隅町浮津	1.7	連続雨量が200mmに達した場合
	(主)上屋久永田屋久線	屋久島事務所 建設課	② 熊毛郡屋久島町永田～ 熊毛郡屋久島町瀬切	10.9	連続雨量が220mm/24hに達した場合
	(一)馬渡大川原線	大隅地域振興局 曾於市駐在	③ 曾於市財部町大川原	2.5	連続雨量が200mm/24hに達した場合
	(一)下東郷阿久根線	北薩地域振興局(本所)	④ 薩摩川内市城上町宇都川路	5.2	連続雨量が220mm/24hに達した場合
	(一)屋久島公園安房線	屋久島事務所 建設課	⑤ 熊毛郡屋久島町安房	7.7	
	(一)白谷雲水峡宮之浦線		⑥ 熊毛郡屋久島町宮之浦	6.2	
	国道389号	北薩地域振興局 出水市駐在	⑦ 黒之瀬戸大橋 阿久根市黒之浜～ 出水郡長島町瀬戸	0.6	風速 20m/s以上の場合:人、二輪車 風速 25m/s以上の場合:車 ※通行注意 風速 15m/s以上の場合:人、二輪車 風速 20m/s以上の場合:車
	(一)鹿島上甑線	北薩地域振興局 甑島支所	⑧ 甑大明神橋 薩摩川内市上甑町平良～ 薩摩川内市上甑町中甑	1.8	風速 25m/s以上の場合 ※通行注意 風速 15m/s以上の場合
	(主)西之表南種子線	熊毛支庁 建設課	⑨ カシミア橋 西之表市安城	0.3	風速 20m/s以上の場合 ※通行注意 風速 15m/s以上の場合
	(主)伊仙天城線	徳之島事務所 建設課	⑩ 秋利神大橋 大島郡天城町秋利神	0.9	
			⑪ 鹿浦大橋 大島郡伊仙町鹿浦	0.8	

### 3 避難に関する資料

#### 3. 1 市町村別の避難所の設置状況

[危機管理防災局災害対策課]

令和3年12月1日現在)

市 町 村 名	指定状況	市 町 村 名	指定状況	市 町 村 名	指定状況
鹿 児 島 市	224	十 島 村	19	和 泊 町	28
鹿 屋 市	63	さ つ ま 町	37	知 名 町	32
枕 崎 市	18	長 島 町	21	与 論 町	21
阿 久 根 市	31	湧 水 町	0		
出 水 市	39	大 崎 町	10		
指 宿 市	78	東 串 良 町	7		
西 之 表 市	23	錦 江 町	13		
垂 水 市	22	南 大 隅 町	22		
薩 摩 川 内 市	191	肝 付 町	17		
日 置 市	44	中 種 子 町	10		
曾 於 市	57	南 種 子 町	22		
霧 島 市	100	屋 久 島 町	44		
いちき串木野市	47	大 和 村	25		
南 さ つ ま 市	126	宇 検 村	23		
志 布 志 市	46	瀬 戸 内 町	84		
奄 美 市	113	龍 郷 町	32		
南 九 州 市	67	喜 界 町	30		
伊 佐 市	24	徳 之 島 町	41		
始 良 市	65	天 城 町	18		
三 島 村	8	伊 仙 町	37		
資料: 指定避難所等の指定状況等の調査				合 計	1979

### 3. 2 市町村別の都市公園等の現況

(土木部都市計画課)

(令和3年3月31日現在)

市町村名	都市公園数
鹿児島市	684
鹿屋市	72
枕崎市	25
阿久根市	34
出水市	28
指宿市	27
西之表市	8
垂水市	13
薩摩川内市	40
日置市	66
曾於市	20
霧島市	61
いちき串木野市	39
南さつま市	43
志布志市	16
奄美市	46
南九州市	17
伊佐市	8
始良市	64
さつま町	12
湧水町	2
大崎町	2
錦江町	4

市町村名	都市公園数
肝付町	3
中種子町	4
南種子町	3
屋久島町	5
大和村	1
瀬戸内町	7
徳之島町	2
天城町	5
伊仙町	1
和泊町	3
合計	1,365

公園施設現況調査の値に、鹿児島市(マリンポート 1箇所, 24.46ha)を加算している

## 4 気象等観測施設に関する資料

### 4. 1 地方気象台・測候所

官 署 名	所 在 地	電話番号
鹿児島地方気象台	鹿児島市東郡元町 4-1	099-250-9913
名瀬測候所	奄美市名瀬港町 8-1	0997-52-0375

#### 4. 2 特別地域気象観測所

観測所名	所在地
阿久根	阿久根市赤瀬川 413-1
枕崎	枕崎市高見町 310
種子島	西之表市西之表 16314-6
屋久島	熊毛郡屋久島町小瀬田 310-1
沖永良部	大島郡和泊町国頭字手付 4414-3



#### 4. 3 地域気象観測所（令和4年7月1日現在）

（1）観測種目：気温、風向、風速、降水量、日照時間（推計）

観測所名	所在地
大口	伊佐市大口原田
中甑	薩摩川内市上甑町中甑
川内	薩摩川内市中郷
溝辺*	霧島市溝辺町麓
東市来	日置市東市来町湯田
牧之原	霧島市福山町福山
輝北	鹿屋市輝北町市成
加世田	南さつま市加世田東本町
志布志	志布志市志布志町杉の下
喜入	鹿児島市喜入中名町
鹿屋	鹿屋市寿
指宿	指宿市十町
内之浦	肝属郡肝付町北方
田代	肝属郡錦江町田代麓
中種子*	熊毛郡中種子町砂中地内
笠利*	奄美市笠利町大字和野
中之島	鹿児島郡十島村中之島
天城*	大島郡天城町大字浅間
伊仙	大島郡伊仙町面縄
喜界島*	大島郡喜界町大字中里西牧
与論島*	大島郡与論町立長

（2）観測種目：気温、風向、風速、降水量、日照時間（推計）、湿度

観測所名	所在地
さつま柏原	薩摩郡さつま町柏原
肝付前田	肝属郡肝付町前田
上中	熊毛郡南種子町中之下
尾之間	熊毛郡屋久島町尾之間浜道
古仁屋	大島郡瀬戸内町古仁屋船津

※）日照時間（推計）は無し。

#### 4. 4 地域雨量観測所（観測種目：降水量）

観測所名	所在地
出水	出水市緑町
大隅	曾於市大隅町境木町
吉ヶ別府	鹿屋市下高隈町
佐多	肝属郡南大隅町佐多伊座敷
紫尾山	薩摩郡さつま町平川大洞国有林
八重山	薩摩川内市入来町浦之名字大谷
宝島	鹿児島郡十島村宝島
諏訪之瀬島	鹿児島郡十島村諏訪之瀬島
小宝島	鹿児島郡十島村小宝島
平島	鹿児島郡十島村平島

#### 4. 5 沿岸防災観測施設（観測種目：潮位、波高等）

観測所名	所在地
鹿児島津波観測点	鹿児島市本港新町
枕崎検潮所	枕崎市松之尾
種子島熊野津波観測点	熊毛郡中種子町坂井
奄美市小湊津波観測点	奄美市名瀬小湊
屋久島沿岸波浪観測施設	熊毛郡屋久島町尾之間

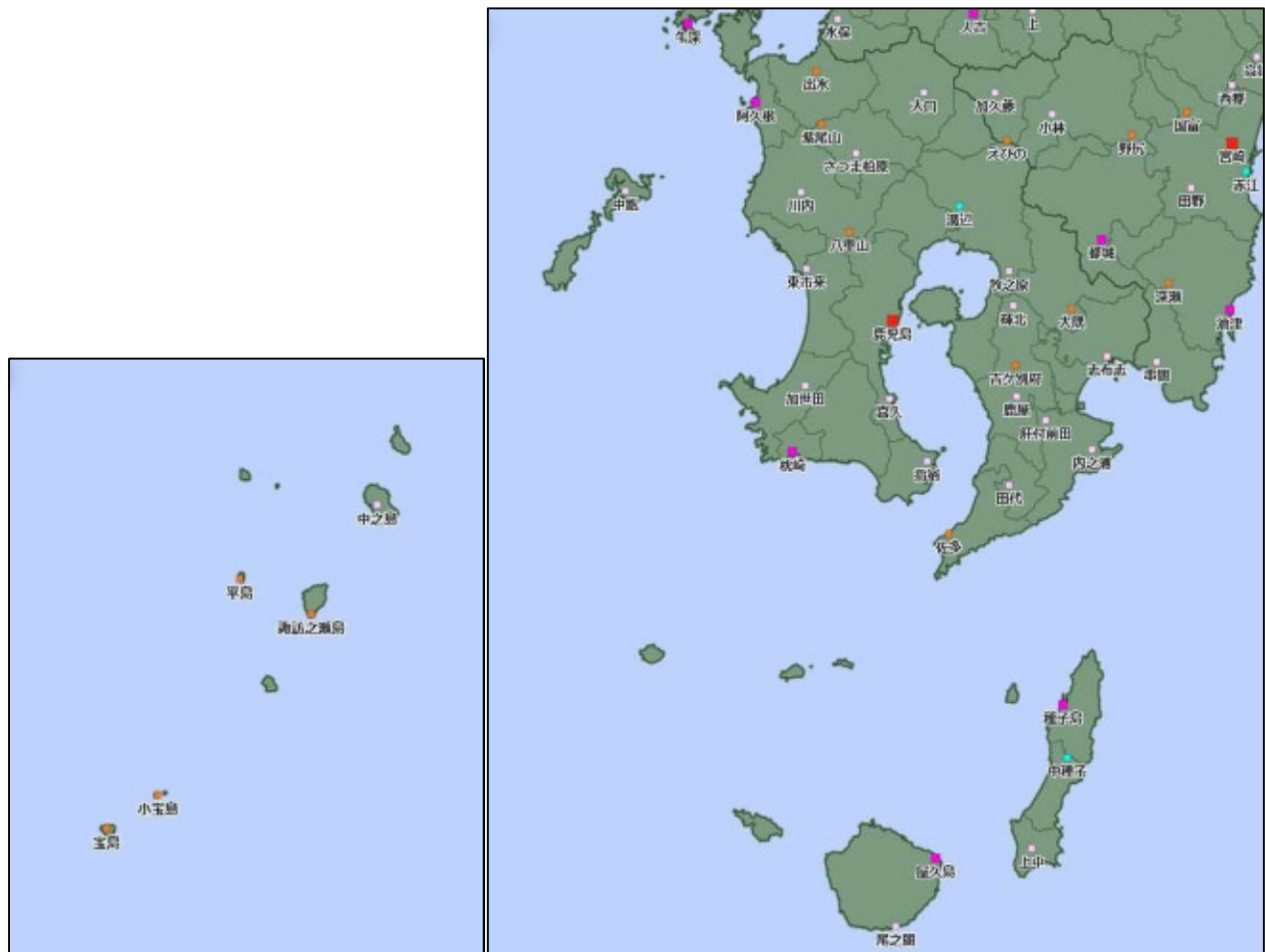
#### 4. 6 地震観測点及び震度観測点

地震観測点名称	震度観測点名称	備 考
大口	伊佐市大口山野	
鹿児島錫山	鹿児島市下福元	
下甑島	薩摩川内市下甑町青瀬	
鹿児島田代	錦江町田代麓	
種子島西之表	西之表市住吉	
南種子	南種子町中之下	
屋久島平内	屋久島町平内	
口永良部島	屋久島町口永良部島池田	
中之島	鹿児島十島村中之島徳之尾	
宝島	—	震度情報には活用していない
奄美大島龍郷	龍郷町屋入	
奄美大島西古見	瀬戸内町西古見	
喜界島	喜界町滝川	
徳之島	天城町当部	
沖永良部島	知名町瀬利覚	
与論島	与論町麦屋	
(震度観測のみの観測点)	鹿児島市東郡元	鹿児島地方気象台
	阿久根市赤瀬川	阿久根特別地域気象観測所
	枕崎市高見町	枕崎特別地域気象観測所
	西之表市西之表	種子島特別地域気象観測所
	屋久島町小瀬田	屋久島特別地域気象観測所
	和泊町国頭	沖永良部特別地域気象観測所
	薩摩川内市中郷	
	鹿屋市新栄町	
	霧島市隼人町内山田	
	さつま町宮之城屋地	
	志布志市志布志町志布志	
	指宿市山川新生町	
	奄美市名瀬港町	名瀬測候所
	鹿児島空港	鹿児島航空気象観測所

#### 4. 7 火山観測点（気象庁、大学機関、その他の省庁を含む）

火山名	地震観測点	空振観測点	GNSS観測点	傾斜観測点	伸縮観測点	遠望監視点	赤外線カメラ観測点	降灰観測点	計
霧島山	29	8	12	10		6	3	3	71
桜島	8	5	9	4	1	8	2		37
開聞岳									
硫黄島	2	1	2			1			6
口永良部島	10	2	6	1		2			21
中之島	1					1			2
諏訪之瀬島	2	1	2	1		2			8
計	52	17	31	16	1	20	5	3	145

4. 8 鹿児島県内気象観測所配置図（令和4年9月1日現在） 鹿児島地方気象台



シンボル	観測所の種類	観測要素
■	気象台	気温・降水量・風向風速・日照時間・積雪深・湿度・気圧
■	測候所・特別地域気象観測所	気温・降水量・風向風速・日照時間・湿度・気圧
■	地域気象観測所（アメダス）	降水量
■	地域気象観測所（アメダス）	気温・降水量・風向風速
■	地域気象観測所（アメダス）	気温・降水量・風向風速・日照時間（推計）
■	地域気象観測所（アメダス）	気温・降水量・風向風速・日照時間（推計）・湿度

#### 4. 9 鹿児島県震度観測点（令和元年11月14日現在）

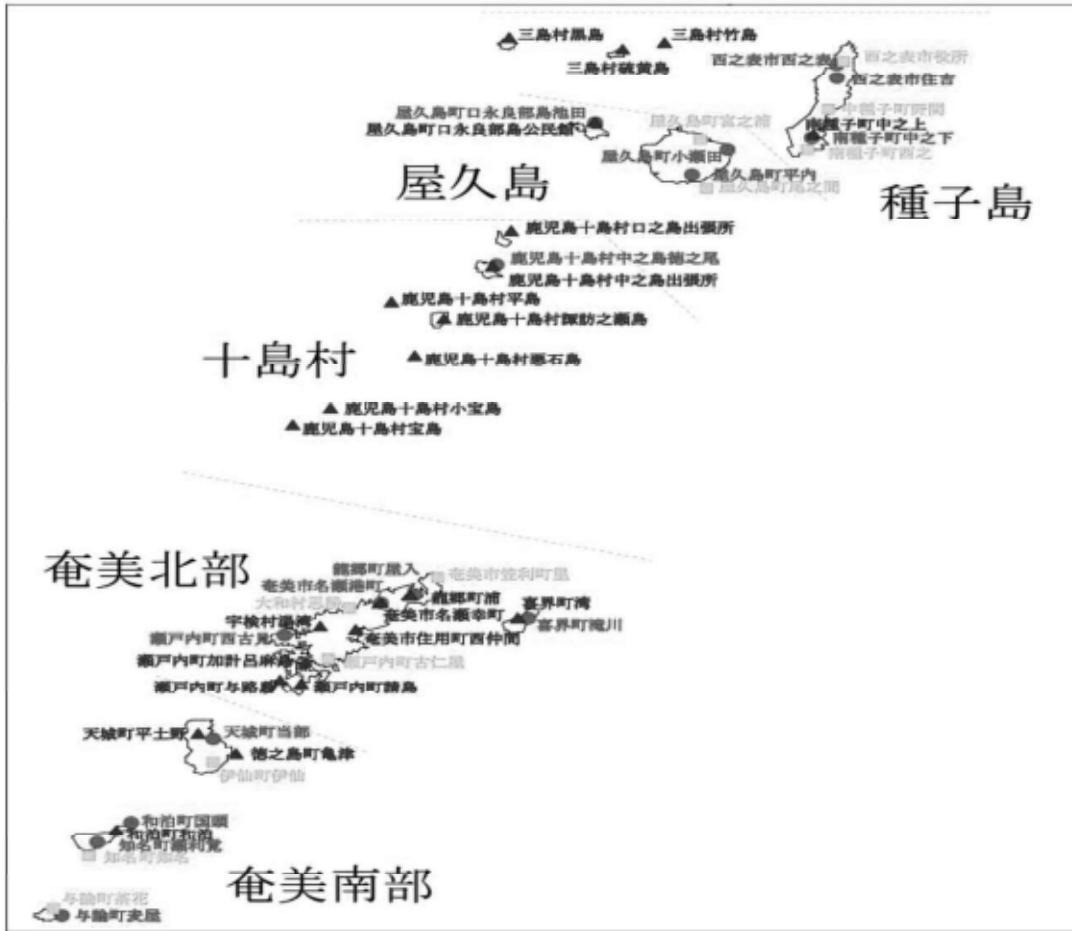
鹿児島県内の震度観測点数

観測機関名	薩摩	大隅	十島村	甑島	種子島	屋久島	奄美北部	奄美南部
●気象庁	10	3	1	1	3	3	4	4
▲自治体	37	11	7	2	4	1	8	3
■防災科研	17	7	0	2	3	2	3	3

鹿児島県内の震度観測点（薩摩、大隅、甑島）



鹿児島県内の震度観測点（種子島、屋久島、十島村、奄美北部、奄美南部）





#### 4. 10 震度情報ネットワークシステム計測震度計設置状況

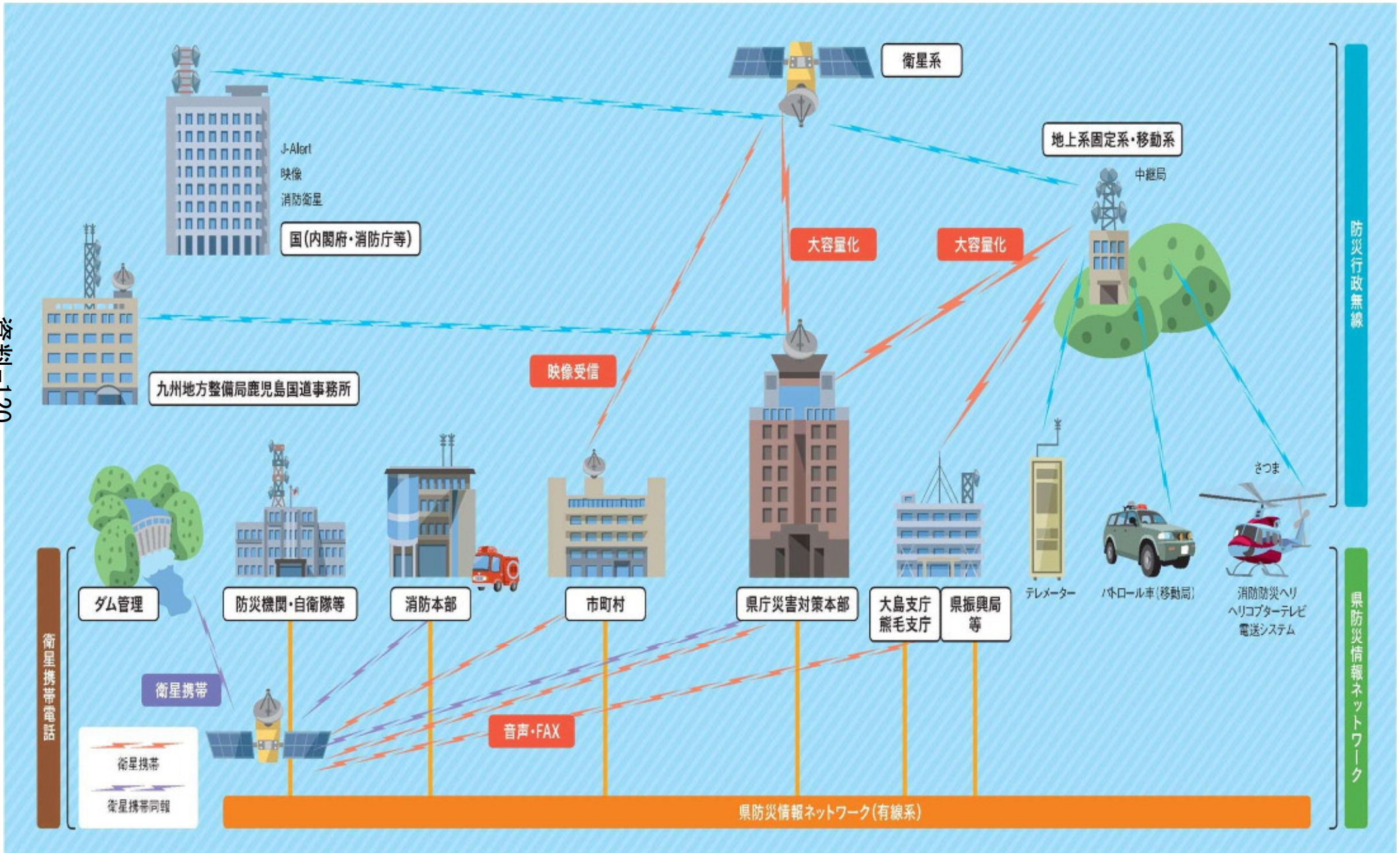
[鹿児島地方気象台, 危機管理課]  
(平成30年3月27日現在)

施設名 市町村名	気象庁	文 部 科学省	県 有 人 離 島	施設名 市町村名	気象庁	文 部 科学省	県 有 人 離 島	
鹿児島市	▲ △	●	新島	奄美市	△		★	
本 城				住 用			★	
桜 島				笠 利		●		
喜 入		●		南九州市			★	
松 元				穎 娃		●		
郡 山			川 辺			★		
鹿屋市	△	●		伊佐市	▲	●		
輝 北				菱 刈			★	
串 良				始 良 市			★	
吾 平				加治木			★	
枕崎市	△	●	桂島	蒲 生		●		
阿久根市	△	●		三島村			※	
出水市		●		※	硫黄島, 竹島, 黒島			
野 田			★	十島村	▲ (▲)		※	
高尾野			★				□之島, 中之島, 平島, 諏訪之瀬島, 悪石島, 小宝島, (宝島)	
指宿市		●		さつま町	△	●		
山 川	△			鶴 田			★	
開 聞			★	薩 摩			★	
西之表市	▲ △	●	薩摩川内市	長島町		●	※	
垂水市		●		長 島			★	
樋 脇	△	●		湧水町			★	
入 来				吉 松			★	
東 郷				大崎町		●		
祁答院				東串良町			★	
里				錦江町			★	
上 甑		●		田 代	▲	●		
下 甑	▲	●		南大隅町			★	
鹿 島				佐 多		●		
日置市			肝付町			★		
東市来			内之浦		●			
日 吉		●	中種子町		●			
吹 上			★	南種子町	▲	●	★	
曾 於 市			★	屋久島町	▲ △	●	※	
財 部			★	屋 久	▲	●	□永良部島	
大 隅		●	霧島市	大和村		●		
霧 島 市		●		宇 検 村			★	
溝 辺	▲			★	瀬戸内町	▲	●	※
横 川		●			龍 郷 町	▲		★
牧 園				★	喜 界 町	▲		★
霧 島				★	徳之島町			★
隼 人	△			★	天 城 町	▲		★
福 山				★	伊 仙 町		●	
いちき串木野市		●		南さつま市	和 泊 町	△		★
市 来					★	知 名 町	▲	●
南さつま市		●			与 論 町	▲	●	
笠 沙			★					
大 浦			★					
坊 津			★					
金 峰			★					
志布志市			★	合 計	29	37	(★55) (※18)	
松 山			★				73	
志布志	△			震度情報ネットワークシステム(139箇所) ①県震度情報ネットワークシステム(73箇所) ※ 有人離島については, 設置離島名を表示 ②県震度情報ネットワークシステム以外 ・気 象 庁 29箇所(▲▲) うち16箇所(▲)は多機能型地震計 ・文部科学省 37箇所(●) ※ 気象庁の宝島については, 震度観測を行っていないため設置数に未計上				

## 5 通信施設に関する資料

### 5.1 県防災行政無線施設の現況

#### (1) 県防災行政情報のネットワーク構成図









## 5 通信施設に関する資料

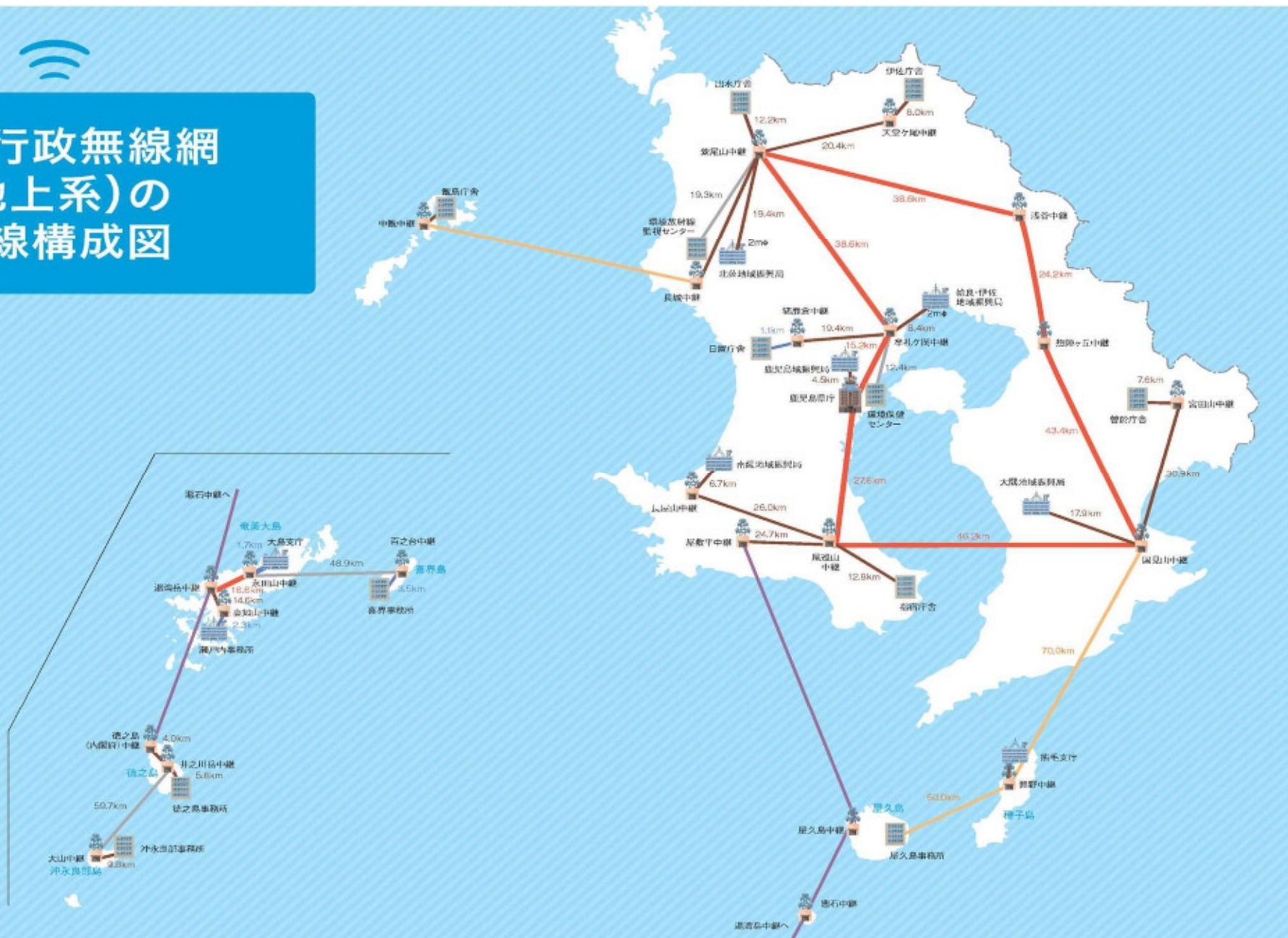
### 5.1 県防災行政無線施設の現況

#### (3) 鹿児島県防災行政無線回線構成図

# 防災行政無線網 (地上系)の 回線構成図

### 凡例

- 無線機
- 中継局
- IR地域振興局
- 単独出力機
- 7.5GHz帯 標準 13M
- 7.5GHz帯 標準 26M
- 7.5GHz帯 標準 13M
- 18GHz帯 FWA 13M
- 18GHz帯 FWA 100M
- 内閣府回線/西文省回線
- 7.5GHz帯 標準 6M



## (4) 鹿児島県無線局一覧

[危機管理局危機管理防災課]

## 鹿児島県無線局箇所一覧

無線局合計：367局（地上系固定局45局，移動系局319局，衛星系地球局3局）  
(H27.12月末)

無線局の種別	局数	箇所（数量）内訳等	
地上系 固定局 45局	2	[県庁]防災，水防	
	24	[中継局] 紫尾山，尾巡山，湯湾岳，牟礼ヶ岡，浅谷，国見山，長屋山，能野，高知山，永田山，大山，長城，屋敷平，惣陣ヶ丘，天堂ヶ尾，猪鹿倉，宮田山，屋久島，悪石島，中之島，井之川岳，百之台，中甕，徳之島	
	19	[出先局] 始良伊佐地域振興局，南薩地域振興局，喜界事務所，徳之島事務所，沖永良部事務所，鹿児島地域振興局，出水駐在，北薩地域振興局，伊佐駐在，指宿駐在，日置駐在，曾於駐在，大隅地域振興局，熊毛支庁，屋久島事務所，瀬戸内事務所，環境保健センター，環境放射線監視センター，甕島支所	
移動系 局 319局	基地局	15	[FWA] 大島支庁：1 [全県移動] 12 尾巡山，紫尾山，湯湾岳，井之川岳，牟礼ヶ岡，浅谷，国見山，長屋山，能野，永田山，高知山，大山 [防災相互] 県庁：1 [地区移動] 長城：1
		21	[全県移動] 12 尾巡山，国見山，浅谷，紫尾山，牟礼ヶ岡，長屋山，能野，湯湾岳，永田山，高知山，井之川岳，大山 [防災相互] 5 尾巡山，国見山，紫尾山，永田山，井之川岳 [ヘリテレ] 4 県庁，能野，永田山，大山
	航空局	4	防災航空センター（鹿児島県防災ヘリ基地，航空援助用無線（固定型：1，可搬型：2））
陸上 移動局	139	[FWA] 永田山1，永田山2：2 [全県移動] 108 県庁：8 川内：12 名瀬：9 鹿児島環境：2 鹿児島：5 中甕：2 瀬戸内：3 川内環境：2 指宿：5 出水：5 徳之島：3 栗野：4 加世田：5 大口：6 沖永良部：3 大隅：6 伊集院：4 加治木：6 喜界：1 鹿屋：9 西之表：5 安房：3 [防災相互] 県庁：24 環境放射線監視センター：5	
		139	[全県移動] 鹿児島県防災ヘリ 1局 [防災相互] 県庁 24局（県庁及び県出先等に配備） 市町村本所及び支所 96局（合併前市町村毎に配備） 市町村出先 11局（硫黄島，竹島，黒島，中之島，口之島，平島，諏訪之瀬島，悪石島，子宝島，宝島，口永良部島） 鹿児島県防災ヘリ 2局（防災相互，防災対策用） 鹿児島県防災ヘリ 2局（鹿児島航空カメラ1～2） 防災航空センター 3局（鹿児島県薩摩1～3）
	※1	1	鹿児島県防災ヘリ（JA97KG）
衛星系 地球局 3局	1	県庁	
	2	ヘリテレ等画像用（永田山無線中継局，大山無線中継局）	

※1は航空機局

(5) 県の防災情報の収集・伝達体制の整備状況

防災情報の収集・伝達を行うため、地上系の防災行政無線網に加えて、有線や衛星を活用して県と市町村間とを結ぶ通信手段を整備

【 地上系 】

通信手段の種類	無線局の種別	通信機能	設置機関（場所等）
中央防災無線	固定局	電話・FAX	内閣府当指定行政機関，都道府県，指定公共機関等
消防防災無線	〃	〃	消防庁，都道府県
水防無線	〃	電話・FAX 映像情報	国土交通省，各地方整備局，都道府県
防災相互無線	携帯局	電話	県，市町村，消防，警察，海上保安庁 日赤

【 衛星系 】

通信手段の種類	無線局の種別	通信機能	設置機関（場所等）
地域衛星通信ネットワーク	固定局	電話・FAX 映像情報	国，都道府県，市町村等
衛星携帯電話	携帯局	電話	県（本庁，大島・熊毛支庁，出先機関） 市町村本所，消防

【 有線系 】

通信手段の種類	通信機能	設置機関（場所等）
防災情報ネットワーク	電話・FAX データ	市町村本所，消防，自衛隊 県（本庁，出先機関），防災航空センター

5. 2 市町村防災行政無線等の整備状況

危機管理防災局災害対策課

(平成31年2月1日 現在)

市町村名	同報系		移動系	備 考
	屋外 拡声子局	戸別 受信機		
鹿児島市	全地域	一部		
鹿屋市	全地域	全戸	整備済	
枕崎市	全地域	一部		
阿久根市	全地域	一部		
出水市	全地域	一部	整備済	
指宿市	全地域	一部	〃	
西之表市	全地域	全戸		
垂水市	全地域	全戸		
薩摩川内市	全地域	全戸	整備済	
日置市	全地域	全戸	〃	
曾於市		＃2	〃	有線放送、FMラジオ配備（全戸）
霧島市	全地域	一部	〃	
いちき串木野市	全地域	全戸		
南さつま市	全地域	全戸	整備済	
志布志市	全地域	＃1	〃	IP告知
奄美市	全地域	一部		
南九州市	全地域	全戸		
伊佐市	一部地域	一部	整備済	
始良市	全地域	一部	〃	
三島村	全地域	全戸	〃	
十島村	全地域	全戸		
さつま町	全地域	一部	整備済	
長島町	全地域	全戸		

市町村名	同報系		移動系	備 考
	屋外 拡声子局	戸別 受信機		
湧水町	全地域	全戸	整備済	
大崎町	全地域	全戸	〃	
東串良町	全地域	全戸	〃	
錦江町	全地域	全戸		
南大隅町	全地域	全戸	整備済	
肝付町	全地域	全戸	〃	
中種子町	全地域	全戸	〃	
南種子町	全地域	全戸		
屋久島町	全地域	全戸	整備済	
大和村	全地域	全戸	〃	
宇検村	全地域	＃2		
瀬戸内町	全地域	一部		
龍郷町	全地域	全戸	整備済	
喜界町	全地域	全戸	〃	
徳之島町	全地域	全戸	〃	
天城町	全地域	全戸		
伊仙町	全地域	一部	整備済	IP告知
和泊町	全地域	全戸	〃	
知名町	全地域	全戸	〃	
与論町	全地域	全戸	〃	
整備数	42	28	28	

＃1：ほぼIP告知端末を全戸に配備している。

＃2：FMラジオを配備（全戸）

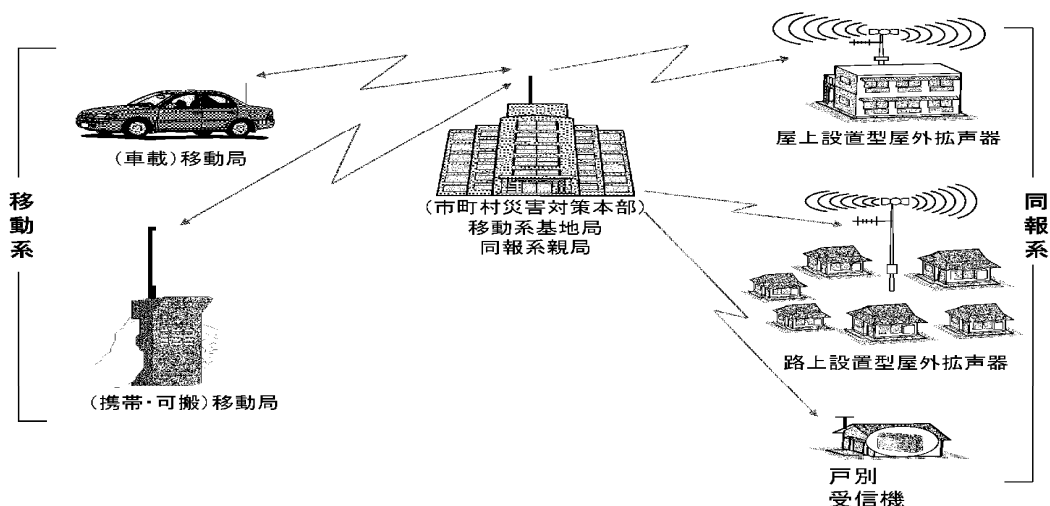
※ 同報系整備市町村欄

- ・全地域：全地域に屋外拡声子局を整備している市町村
- ・一部地域：一部地域に屋外拡声子局を整備している市町村
- ・全戸：ほぼ全戸に戸別受信機を整備している市町村
- ・一部：戸別受信機を自治会長宅、消防団長宅や災害危険区域世帯等、一部の世帯に整備している市町村

※ 整備率

- ・同報系整備済み市町村数（整備率） 42（約98%）  
（同報系を整備していない曾於市については、受信ラジオを全戸配布し、コミュニティFMを利用している）
- ・移動系整備済み市町村数（整備率） 28（約65%）

【市町村防災行政無線システム概要図】



### 5.3 防災相互通信用無線の設置状況

危機管理防災局災害対策課  
平成31年1月1日現在

設置機関名	150MHz帯		400MHz帯	
	陸上局	移動局	陸上局	移動局
鹿児島県	○	○		
鹿児島市	○	○		○
出水市		○		○
指宿市			○	○
垂水市		○		○
日置市			○	○
曾於市			○	○
霧島市			○	○
南さつま市			○	○
志布志市				○
奄美市		○	○	○
伊佐市	○			
始良市		○		○
三島村	○	○		
さつま町		○		
湧水町			○	○
肝付町		○	○	○
屋久島町	○			
宇検村		○	○	○
阿久根地区消防組合		○		○
薩摩川内消防局		○		
指宿南九州消防組合		○		○
伊佐湧水消防組合		○		○
大隅肝属地区消防組合		○		○
大隅曾於地区消防組合		○		
熊毛地区消防組合		○		○
大島地区消防組合		○		
徳之島地区消防組合	○	○		



## 5. 4 九州電力株式会社及び九州電力送配電株式会社所属無線局

(固定多重無線局)

[九州電力送配電株式会社鹿児島支社]

設置場所の名称	電話番号	通信の相手方	所在地
鹿児島支社	099-253-1051	九電薩摩, 始良, 尾巡山	鹿児島市与次郎
川内変電所	〃	九電冠岳, 西川内	薩摩川内市永利町
鹿屋電力所	〃	九電大隅, 尾巡山	鹿屋市礼元
川薩開閉所	〃	九電川内, 南川内, 阿久根	薩摩川内市港町
川内原子力発電所	〃	九電西川内, 寺山	薩摩川内市久見崎町
南九州変電所	〃	九電霧島, 始良, 寺山, 国見山, 大関山	伊佐市菱刈南浦
霧島変電所	〃	九電南九州, 輝北, 高野	霧島市霧島永水
大隅変電所	〃	九電輝北, 志布志, 鹿屋, 辺塚	鹿屋市串良町
鹿児島変電所	〃	九電始良	鹿児島市伊敷
新鹿児島変電所	〃	九電薩摩	鹿児島市中山町
出水変電所	〃	九電阿久根, 南出水	出水市武本
JR新鹿児島変電所	〃	九電冠岳	日置市東市来町
JR新出水変電所	〃	九電出水	出水市武本
(株)九電送配サービス指宿サービスセンター	〃	九電尾巡山	指宿市大牟礼
(株)九電送配サービス志布志サービスセンター	〃	九電大隅	志布志市志布志町
熊毛配電事業所	〃	九電辺塚	西之表市鴨女町
阿久根中継所	〃	九電西川内, 大関山, 出水	薩摩川内市城上町
寺山中継所	〃	九電南川内, 南九州	薩摩川内市中村町
冠岳中継所	〃	九電川内, 薩摩, 加世田, 東市来	薩摩川内市百次町
薩摩中継所	〃	九電冠岳, 鹿児島, 新鹿児島	鹿児島市小野町
始良中継所	〃	九電鹿児島, 北鹿児島, 南九州	始良市平松
尾巡山中継所	〃	九電鹿児島, 指宿, 鹿屋	鹿児島市喜入前之浜町
輝北中継所	〃	九電霧島, 大隅, 西都城	曾於市輝北町
辺塚中継所	〃	九電大隅, 熊毛, 大根占	肝属郡錦江町
大根占中継所	〃	九電辺塚	肝属郡南大隅町

(移動無線局)

[九州電力株式会社鹿児島支店]

運用箇所名称	電話番号	呼出名称(無線局)	種別	所在地
川内原子力発電所	099-253-1120	九電久見崎	保安用	薩摩川内市久見崎町

(移動無線局)

[九州電力送配電株式会社鹿児島支社]

運用箇所名称	電話番号	呼出名称(無線局)	種別	所在地
鹿児島支社	099-253-1051	鹿児島保線	保安用	鹿児島市小野
〃	〃	国分保線	保安用	霧島市霧島永水
〃	〃	轟保線	保安用	南九州市川辺町
〃	〃	川内保線	保線用	薩摩川内市中村町
〃	〃	大口保線	保線用	伊佐市大口里
〃	〃	高尾野保線	保線用	出水市高尾野町
〃	〃	鹿屋保線	保線用	鹿屋市輝北町
〃	〃	根占保線	保線用	肝付郡南大隅町
出水配電事業所	〃	九電米之津	配電用	出水市米ノ津町
〃	〃	九電阿久根	配電用	薩摩川内市城上町
〃	〃	九電上場	配電用	出水市上大川内
川内配電事業所	〃	九電寺山	配電用	薩摩川内市中村町
〃	〃	九電串木野	配電用	いちき串木野市春日町
〃	〃	九電宮之城	配電用	薩摩郡さつま町
〃	〃	九電南川内	配電用	薩摩川内市久見崎町
〃	〃	九電上甌	配電用	薩摩川内市里町
〃	〃	九電中甌	配電用	薩摩川内市上甌町
〃	〃	九電下甌	配電用	薩摩川内市下甌町
霧島配電事業所	〃	九電南九州	配電用	伊佐市菱刈南浦
〃	〃	九電大霧	配電用	霧島市牧園町
鹿児島配電事業所	〃	九電鹿児島	配電用	鹿児島市与次郎
〃	〃	九電薩摩	配電用	鹿児島市小野町
〃	〃	九電始良	配電用	始良市平松
〃	〃	九電冠岳	配電用	薩摩川内市百次町
〃	〃	九電吉田	配電用	鹿児島市本城町
〃	〃	九電伊集院	配電用	日置市伊集院町
〃	〃	九電穎娃	配電用	南九州市穎娃町
〃	〃	九電山川	配電用	指宿市山川成川

(移動無線局)

[九州電力送配電株式会社鹿児島支社]

運用箇所名称	電話番号	呼出名称(無線局)	種別	所在地
加世田配電事業所	099-253-1051	九電加世田	配電用	南さつま市加世田
〃	〃	九電枕崎	配電用	枕崎市緑町
〃	〃	九電野間岳	配電用	南さつま市笠沙町
鹿屋配電事業所	〃	九電鹿屋	配電用	鹿屋市札元
〃	〃	九電辺塚	配電用	肝属郡錦江町
〃	〃	九電輝北	配電用	鹿屋市輝北町
〃	〃	九電内之浦	配電用	肝属郡肝付町
〃	〃	九電岸良	配電用	肝属郡肝付町
〃	〃	九電垂水	配電用	垂水市田神
〃	〃	九電尾巡山	配電用	鹿児島市喜入前之浜町
〃	〃	九電霧島	配電用	霧島市霧島永水
〃	〃	九電熊毛	配電用	西之表市西之表
〃	〃	九電志布志	配電用	志布志市志布志町
〃	〃	九電高之峯	配電用	曾於市末吉町
〃	〃	九電南大隅	配電用	肝属郡南大隅町
熊毛配電事業所	〃	熊毛配電	配電用	西之表市西之表
〃	〃	中種子配電	配電用	熊毛郡中種子町
奄美配電事業所	〃	名瀬配電	配電用	奄美市名瀬大字伊津部
〃	〃	名瀬西配電	配電用	大島郡大和村
〃	〃	名瀬南配電	配電用	奄美市住用村
〃	〃	名瀬北配電	配電用	大島郡龍郷町
〃	〃	喜界配電	配電用	大島郡喜界町
〃	〃	古仁屋配電	配電用	大島郡瀬戸内町
〃	〃	古仁屋北配電	配電用	大島郡宇検村
〃	〃	徳之島配電	配電用	大島郡徳之島町
〃	〃	池間配電	配電用	大島郡徳之島町
〃	〃	沖永良部配電	配電用	大島郡知名町

## 5. 5 鹿児島地区非常通信連絡会会則及び構成表 [危機管理防災局危機管理課]

### 鹿児島地区非常通信連絡会会則

(名称)

第1条 この会は、鹿児島地区非常通信連絡会（以下「連絡会」という。）と称する。

(目的)

第2条 連絡会は、鹿児島県地域防災計画に基づき、鹿児島県内における非常通信の円滑な運用を図ることを目的とする。

(任務)

第3条 連絡会は、前条の目的を達成するため、次の事項を行う。  
(1) 非常災害時における通信及び通信訓練に関する連絡調整。  
(2) 中央、地方非常通信協議会への協力と連絡調整に関すること。  
(3) その他連絡会の目的達成に必要な事項。

(構成)

第4条 連絡会は、前条の目的を達成するため、次に掲げる者（以下「構成員」という。）をもって構成する。  
(1) 無線局の免許人である機関又は団体  
(2) 防災関係機関  
(3) 有線電気通信設備の設置者又は設置者の団体  
(4) その他非常通信の運用に密接な関係を有する機関又は団体

(役員)

第5条 連絡会に次の役員を置く。  
(1) 会長 1名  
(2) 会計監事 1名

(役員を選任)

第6条 役員は次により選任する。  
(1) 会長は、鹿児島県危機管理防災局危機管理課長をもって充てる。  
(2) 会計監事は、構成員の互選により選任する。

(役員の仕事)

第7条 役員の仕事は、次のとおりとする。  
(1) 会長は連絡会を代表し、会務を総括する。  
(2) 会計監事は連絡会の会計を監査し、その結果を構成員に報告する。

(会議)

第8条 連絡会の会議は、必要に応じ会長が召集する。

(事務局)

第9条 連絡会の事務局は鹿児島県危機管理防災局危機管理課内に置く。

(経費)

第10条 連絡会の経費は、改正前の鹿児島地区非常通信協議会の繰越金をもって充てる。

(会計)

第11条 この会の会計は、毎年4月1日に始まり、3月31日をもって終わる。

(規定のない事項の処理)

第12条 この会則に定めるもののほか、連絡会に必要な事項は会長が連絡会に諮って定める。

附 則

この会則は、昭和26年9月15日から施行の一部を改正して、昭和33年5月27日から施行する。

附 則

この会則は、平成10年4月27日から施行する。

附 則

1 この会則は、平成14年5月24日から施行する。

2 第5条の(2)、第6条の(2)、第7条の(2)、第10条及び第11条は残金精算までとする。

附 則

この会則は、平成17年4月1日から施行する。

## 鹿児島地区非常通信連絡会員名簿

(会長) 鹿児島県危機管理局危機管理防災課長

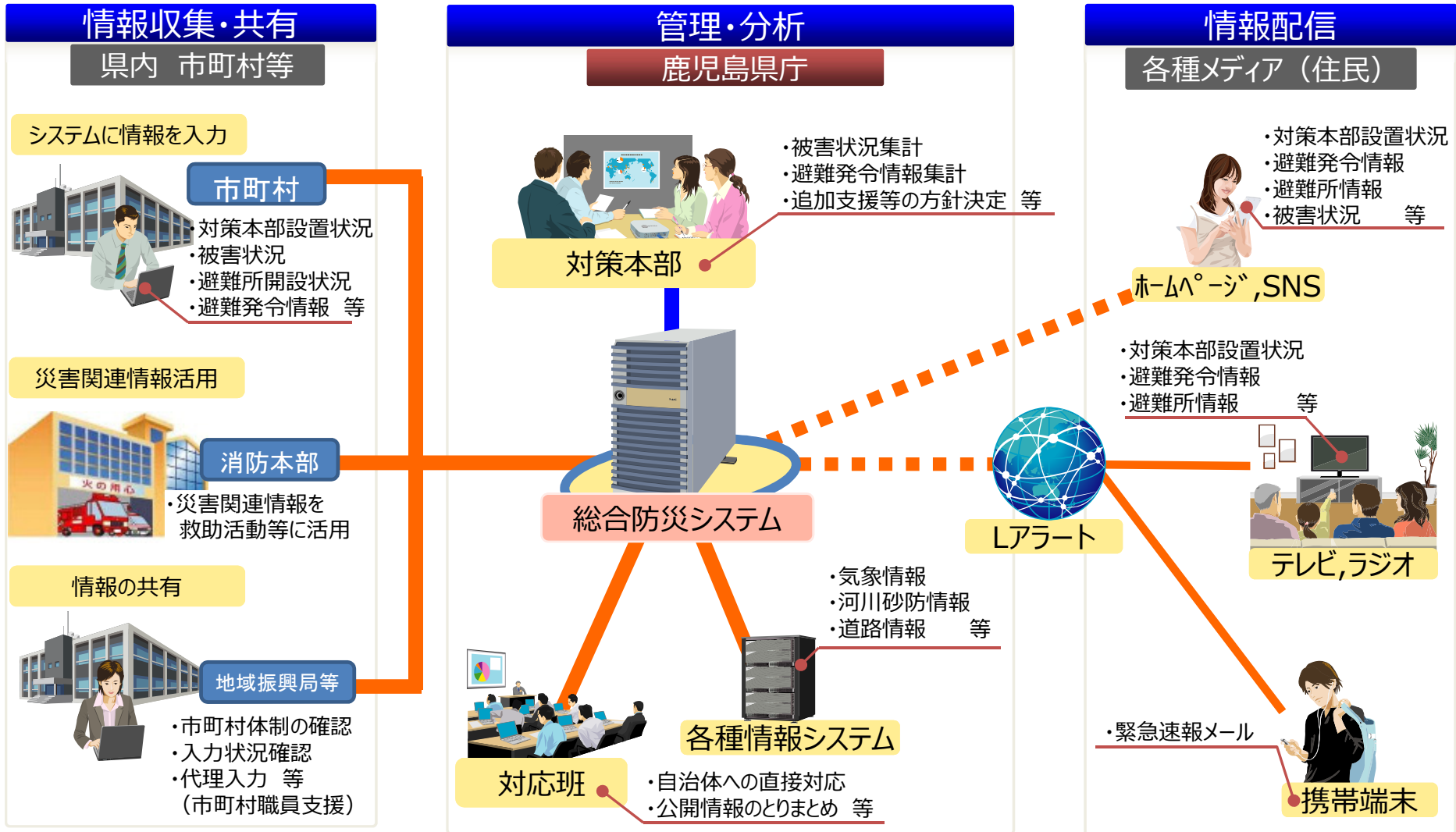
(会計監事) 九州管区警察局鹿児島県通信部機動通信課長

機 関 ・ 団 体 名	機 関 ・ 団 体 名
鹿 児 島 県	危 機 管 理 防 災 課
	河 川 課
	社 会 福 祉 課
西日本電信電話株式会社鹿児島支店	九 州 旅 客 鉄 道 株 式 会 社 鹿 児 島 支 社
九州管区警察局鹿児島県情報通信部	九 州 電 力 株 式 会 社 送 配 電 カ ン パ ニ ー
鹿 児 島 県 警 察 本 部	い わ さ き コ ー ポ レ ー シ ョ ン 株 式 会 社
第 十 管 区 海 上 保 安 本 部	N H K 鹿 児 島 放 送 局
鹿 児 島 地 方 気 象 台	株 式 会 社 南 日 本 放 送
国土交通省鹿児島国道事務所	鹿 児 島 テ レ ビ 放 送 株 式 会 社
" 川内川河川事務所	株 式 会 社 鹿 児 島 讀 賣 テ レ ビ 放 送
" 大隅河川国道事務所	株 式 会 社 鹿 児 島 放 送
" 鶴田ダム管理所	鹿 児 島 県 町 村 会
日本銀行鹿児島支店	鹿 児 島 県 市 長 会
株式会社日本政策金融公庫鹿児島支店	鹿 児 島 市 消 防 局
株式会社鹿児島銀行	鹿 児 島 県 無 線 漁 業 協 同 組 合
鹿児島相互信用金庫	日 本 赤 十 字 社 鹿 児 島 県 支 部
	日 本 ア マ チ ュ ア 無 線 連 盟 鹿 児 島 県 支 部
	鹿 児 島 地 方 法 務 局

# 5. 6 県総合防災システムの概要図

## 事業概要

災害時における県，市町村等関係機関による災害対応業務の効率化や迅速化及び住民への情報伝達手段の拡充を図るため，災害情報を収集・集約し，情報共有による災害対応を行うとともに，Lアラート（災害情報共有システム）等を利用して住民に情報発信する県総合防災システムの整備を行った。



## 6 広報に関する資料

〔鹿児島地方気象台〕

### 6. 1 住民向けの広報案文

#### (1) 地震・津波災害時の広報案文

〔案文1〕住民，自主防災組織への活動喚起。指示〔地震直後〕

- ◎ ただいま，大きな地震がありました。〇〇の皆さん，あわてて外に飛び出さないでください。声をかけあって，まず，火の始末をしましょう。  
(津波の危険が予想される場合は，津波関係広報案文も含めて伝達する。)
- ◎ まわりの建物を見てください。建物が壊れていたら，中に人がいないか近所の人と確かめてください。人がいるときは，近所の人と協力して，助け出してください。助け出すことができないときは，自主防災組織の人，消防団の人に伝えてください。

〔案文2〕震度3以上の地震を感じた場合〔津波警報等入手前〕

- ◎ 地震情報をお知らせします。  
先程，地震が発生しました。津波の情報はまだ入っていませんが，海岸にいる方は，高台へ避難する準備をしてください。  
準備は，あわてずに，まず海にいる方は陸に上がってください。  
水着の方は，服を着て持ち物を整理してください。  
お子さん連れの方は，家族いっしょに避難の準備をしてください。

〔案文3〕津波注意報入手後

- ◎ 津波注意報について，お知らせします。  
先程の地震により，ただいま津波注意報が発表され，海岸部に避難勧告がされました。  
海岸にいる方は，すみやかに海岸から，避難してください。  
お子さん連れの方は，家族いっしょに避難の準備をしてください。  
また，今後の情報に十分御注意をお願いします。

〔案文4〕津波（大津波）警報入手後(1)

- ◎ ただいま，津波（大津波）警報が発表になりました。  
大津波が予想されますから，津波危険地域のみなさんは，火の元を確認し，ガスの元栓を閉めて，ただちに高台に避難してください。  
なお，避難の際には，車を使用しないでください。
- ◎ 消防団員に団長命令を伝達します。  
沿岸部消防分団の消防団員は，直ちに津波危険地域住民に避難を勧告してください。

〔案文5〕津波（大津波）警報入手後(2)

- ◎ 津波（大津波）警報発表による避難勧告をお知らせします。  
津波（大津波）警報発表による避難勧告をお知らせします。  
ただいま、津波（大津波）警報が発令され、避難勧告がされました。  
津波（大津波）が予想されますから、観光客の皆さんは、すみやかに高台へ避難してください。  
お子さん連れの方は、家族いっしょに高台へ避難してください。  
避難の際には、係員の指示に従い車は使用しないでください。  
また、今後の情報に十分御注意をお願いします。

〔案文6〕住民、自主防災組織への活動喚起・指示〔地震後間もなく〕

- ◎ 先程の地震の震源地は〇〇で、震源の深さは〇kmと推定されます。  
〇〇〇の震度は〇で、地震の規模は、マグニチュード〇でした。  
今後も、テレビ、ラジオや市役所からの情報に注意し、落ち着いて行動してください。
- ◎ 先程の地震に伴う余震が、今後予想されます。  
皆さん！余震をおそれず、落ち着いて行動してください。  
崩れかかった物や落ちやすい物には、十分注意してください。

〔案文7〕津波第1波観測後

- ◎ 津波情報をお知らせします。  
ただいま、〇〇港で津波の第1波を観測しました。  
波の高さは、約〇〇メートルです。  
津波は何回も押し寄せますから引き続き注意してください。

〔案文8〕津波襲来(1)

- ◎ 大津波情報、大津波情報  
防波堤をこえる（こえそうな）大津波が押し寄せています。  
防波堤をこえる（こえそうな）大津波が押し寄せています。  
津波の第2波は、さらに大きくなりますので、引き続き、厳重に警戒してください。

〔案文9〕津波襲来(2)

- ◎ 大津波情報をお知らせします。  
（大津波により、海岸の倉庫や漁船がたくさん流れる被害が発生しています。（また、防波堤をこえた大津波により、家屋の損壊、浸水などの被害が発生しています。））  
津波は、何回も押し寄せますから引き続き、厳重な警戒をしてください。  
また、今後の情報に十分注意してください。



〔案文10〕 火災発生状況

- ◎ ○○○付近で火災が発生しています。○○戸が消失し、現在も延焼中です。
- ◎ 現在、○○地区の火災は、(○○方面へ) 燃え広がっています。  
○○地域の住民の方は、直ちに○○へ(○○方面へ) 避難してください。

〔案文11〕 避難の準備の周知〔土砂災害などによる二次災害危険に対し〕

- ◎ 現在△△地区は○○のため危険な状態になりつつあります。  
いつでも避難できるように準備をしてください。避難する際の荷物は、2食分程度の水と食料、非常持ち出し品など最小限に止めましょう。
- ◎ ○民の皆さん、避難の用意をしてください。○○付近で発生した火災は、いぜん延焼中です。  
風下にあたる□□地域では、お年寄りや子どもさんを安全な△△公園へ早めに避難させてください。また、元気な方は、消防団の消火活動に協力してください。

〔案文12〕 避難の勧告・指示、避難誘導

- ◎ 家が壊れた人、家が壊れそうな人は、避難所へ避難してください。避難するときは、火を始末し、電気のブレーカーを切り、落ち着いて、落下物に注意し避難してください。
- ◎ お知らせします。○○周辺は、○○のため避難勧告(指示)が出されました。避難先は○○小学校です。戸締まりをして家族揃って早く避難してください。
- ◎ ○○の方は○○公園、○○小学校に避難してください。
- ◎ ただいま、○○一帯に避難勧告が出されました。風向きが悪いため、この付近も危険となりましたので、急いで○○公園に避難してください。

〔案文13〕 避難所(避難収容所)の周知

- ◎ 避難所のお知らせをいたします。  
避難所は、△△地区の避難所は○○と○○に設置されています。また、□□地区の避難所は◎◎に設置されています。

〔案文14〕 重傷者受け入れ可能医療機関

- ◎ 地震により重傷を負われた方の診察・受け入れは、○○医院、○○病院で行っております。  
しかしながら、重傷者の発生が多数のため、救急車の数が足りず、要請どおりに対応できない状況にあります。そのため、御家族、隣近所、消防団、自主防災組織などで、自主的に搬送いただけるようお願いいたします。

〔案文15〕 被害の状況

- ◎ これまでにわかった被害の状況をお知らせします。  
亡くなった方 ○○人 ， 行方のわからない方 ○○人  
重傷者 ○○人 ， 軽傷者 ○○人  
全壊家屋 ○○棟 ， 半壊家屋 ○○棟
- ◎ 現在，□□地区の電気，ガス，水道はすべて供給を停止しています。また，電話も普通となっています。復旧の見通しは立っていません。  
テレビやラジオからの情報に注意し，デマにまどわされないように落ち着いて行動してください。

〔案文16〕 交通の状況

- ◎ 現在，○○○線，○○○線はすべて運転を見合わせています。各鉄道機関では線路などの点検を行っていますが，まだ運転開始の見通しは立っていません。  
今後の情報に注意してください。
- ◎ 現在，町内のすべての道路（○○通り）が○○のため車輛の通行が禁止されています。町内の皆さん，自動車は使用しないでください。  
ドライバーの皆さんは，カーラジオの情報や現場の警察官の指示に従ってください。
- ◎ 現在，○○○線は，○○～○○間で運転が一部再開されました。  
その他の路線は，運行の見通しが立っていません。

(2) 風水害時の広報案文

〔共通事項〕

(放送文の前の放送)

- ◎ こちらは，ぼうさい○○○○です。
- ◎ ぼうさい○○○○から，お知らせします。

(以下放送文は，2回繰り返す)

〔案文1〕 気象情報の伝達

- ◎ 台風○号は，本日○時，○分現在○○の○○にあつて，毎時○○kmの速さで○○に進んでいます。  
このため，ただ今，県下に○○警報（注意報）が発令されました。  
この情報によりますと，これから○○にかけて，暴風域に入り，雨風ともに強くなると思われれます。  
今後の気象情報に十分注意し，厳重に警戒してください。

〔案文2〕避難通報、避難時の注意事項

- ◎ 台風○号による大雨のため、○○地区では浸水の恐れがでてきました。  
○○地区の皆さんは、全員○○学校、体育館に避難してください。  
なお、避難する時は、毛布その他のまわりの必要携帯品をもって、消防団員又は役場職員の指示に従って避難してください。
- ◎ 台風○号の影響による、○○川の増水のため○○付近の堤防が決壊するおそれが出てきました。このため、○○地区の皆さんは、万一に備え全員○○学校、体育館に避難してください。  
なお、避難するときは、毛布その他のまわりの必要携帯品をもって、消防団員又は役場職員の指示に従って避難してください。

〔案文3〕避難準備・高齢者等避難開始（洪水）

- ◎ ただ今、○時○分に○○地区に対して避難準備・高齢者等避難開始を出しました。  
○○川が○○の付近まで増水し、水位の上昇が続いています。今後○○川があふれるおそれがありますので、お年寄りの方など避難に時間がかかる方は、直ちに○○避難所へ避難してください。その他の方も避難の準備を開始してください。

〔案文4〕避難の勧告・指示（がけ崩れ）

- ◎ 町内○○地区で、がけ崩れが発生しました。○○地区の方は、至急避難してください。避難所は、○○学校、体育館です。  
最寄りの避難所へ、隣近所誘い合って避難してください。  
また、避難する場合は、川沿いやがけの周辺など危険な箇所を避け、あわてず落ち着いて行動してください。

〔案文5〕避難の勧告・指示（洪水）

- ◎ ○○地区で、○○川が氾濫しました。氾濫区域が広がるおそれがあります。○○地区の人は、直ちに○○学校、体育館に避難してください。  
お互いに助け合って直ちに避難してください。  
(係員の指示に従ってください。)

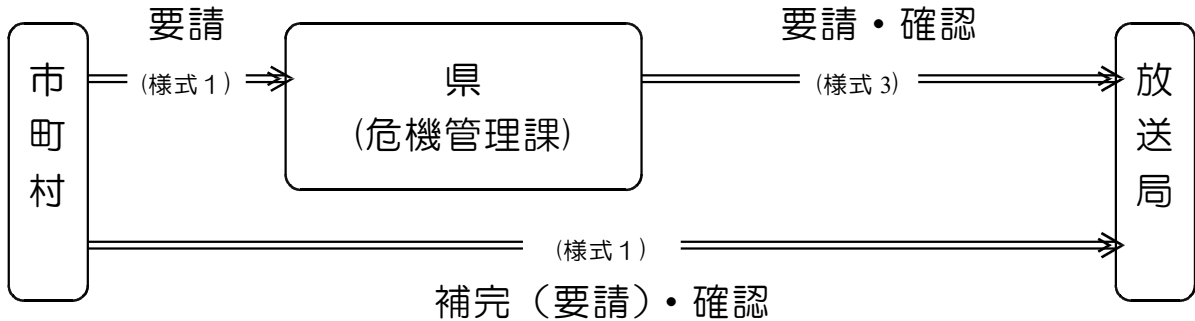
〔共通事項〕

(放送文中後に放送)

- ◎ こちらは、ぼうさい○○○○です。

# 災害時における放送要請等について

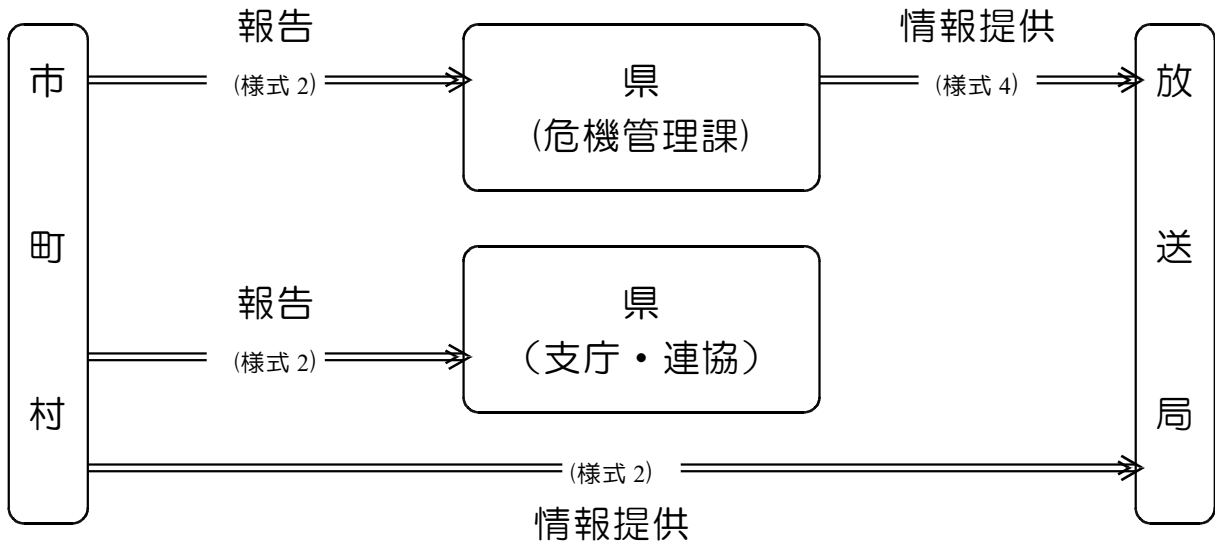
## 1 「災害時における放送要請に関する協定」に基づく要請



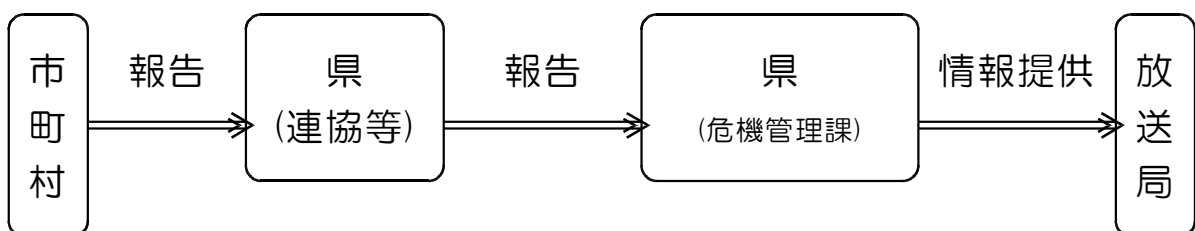
※ 放送協定に基づく放送要請については、災害対策基本法第57条の解釈により、「災害の発生が時間的に迫っていて、自治体が利用できる通信機能がすべてまひしたような場合」に行う（原則 FAX）こととされている。これに該当しない場合の、放送機関への災害情報の提供の方法については、2を参考のこと。

## 2 災害情報の提供

### (1) 避難勧告等で緊急性が高く住民への周知が必要な情報



### (2) その他の災害情報



## 6.2 災害時における放送要請に関する協定

[危機管理防災局危機管理課]

### 災害時における放送要請に関する協定

災害対策基本法（昭和36年法律第223号。以下「法」という。）第57条の規定に基づき、鹿児島県知事と日本放送協会鹿児島放送局長とは、災害時における放送要請に関する手続きについて、次のとおり協定する。

第1条 鹿児島県知事（以下「甲」という。）は、法第57条の規定に基づき、日本放送協会鹿児島放送局長（以下「乙」という。）に放送を要請するときは、この協定の定めるところによるものとする。

第2条 甲が乙に放送を要請するときは、次の各号に掲げる事項を明らかにして行うものとする。

- 1 放送を要請する理由
- 2 放送事項
- 3 その他必要な事項

第3条 乙は、甲から要請を受けた事項に関して放送の形式・内容・時刻および放送系統をそのつど自主的に決定し放送するものとする。

第4条 第2条に掲げる放送要請に関する事項の伝達およびこれに関する連絡の確実・円滑を図るため、連絡責任者を次のとおり定める。

鹿児島県総務部消防防災課長（※）

日本放送協会鹿児島放送局放送部長

第5条 この協定に関し疑義が生じたときは、甲、乙協議して定めるものとする。

#### 附 則

この協定は、昭和56年4月1日から施行する。

この協定締結の証として、本書2通を作成し、当事者記名押印のうえ各自1通を保持する。

昭和56年4月1日

甲 鹿児島県知事 鎌田 要人

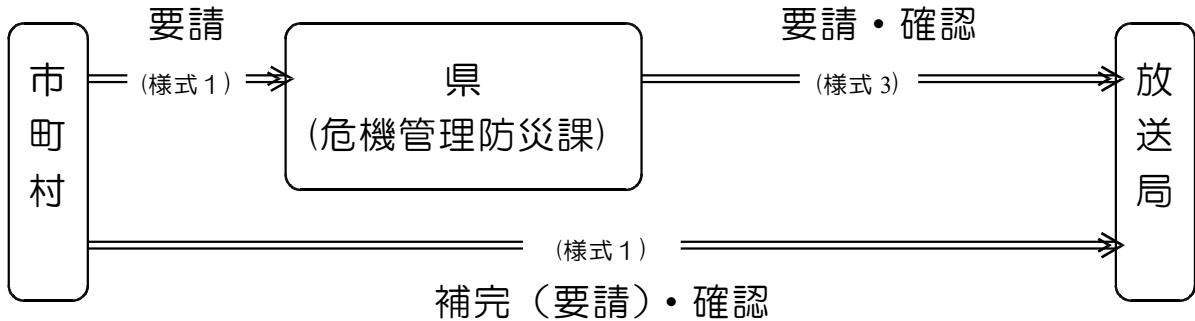
乙 日本放送協会  
鹿児島放送局長 小川 修

(注) 鹿児島テレビ放送株式会社、株式会社南日本放送、株式会社鹿児島放送、株式会社エフエム鹿児島、株式会社鹿児島読売テレビの各社と、同一の内容の協定を締結している。

※ 鹿児島県危機管理局危機管理防災課へ読み替え

# 災害時における放送要請等について

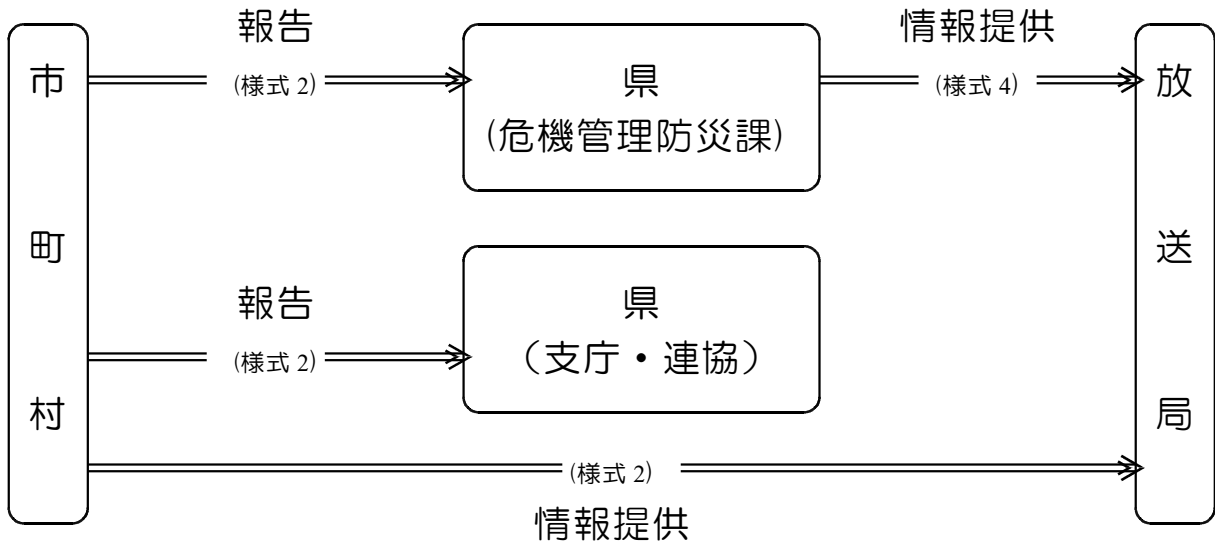
## 1 「災害時における放送要請に関する協定」に基づく要請



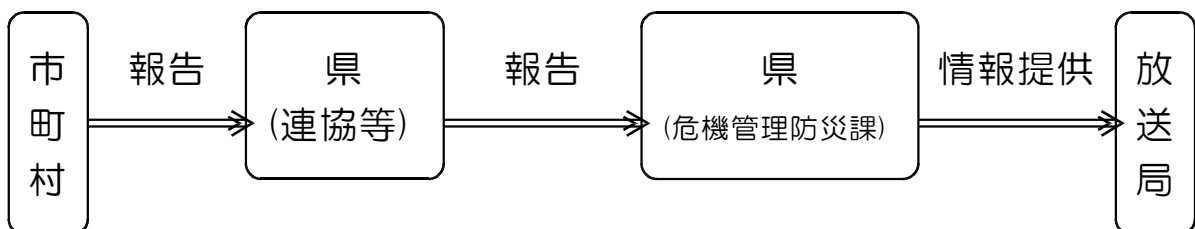
※ 放送協定に基づく放送要請については、災害対策基本法第57条の解釈により、「災害の発生が時間的に迫っていて、自治体が利用できる通信機能がすべてまひしたような場合」に行う（原則 FAX）こととされている。これに該当しない場合の、放送機関への災害情報の提供の方法については、2を参考のこと。

## 2 災害情報の提供

### (1) 避難勧告等で緊急性が高く住民への周知が必要な情報



### (2) その他の災害情報



重 要

災害時放送要請協定関係 第 報

要請理由

[Empty box for request reason]

避難勧告等発令情報

(市町村名)

送付日時:

- 1 避難情報の別
  - ( ) 避 難 指 示
  - ( ) 避 難 勧 告
  - ( ) 避 難 準 備 情 報

2 発令時刻 \_\_\_\_\_ 時 \_\_\_\_\_ 分

3 対象地域等 \_\_\_\_\_ 地区 \_\_\_\_\_ 世帯 \_\_\_\_\_ 名

4 避難すべき理由

5 その他避難行動にかかる特記事項

- 
- 
- 

発信者氏名 \_\_\_\_\_

電 話 \_\_\_\_\_

F A X \_\_\_\_\_

報道各社着信確認 (※ 行政側使用欄)

NHK	MBC	KTS	KKB	KYT	FM鹿児島

※放送各社の担当者名を記載

## 避難勧告等発令情報 (第 報)

枚中 枚目

(市町村名)

送付日時： 月 日 時 分

1 避難情報の別

- ( ) 避 難 指 示
- ( ) 避 難 勧 告
- ( ) 避 難 準 備 情 報

2 発令時刻 時 分

3 対象地域等 地区 世帯 名

4 避難すべき理由

5 その他避難行動にかかる特記事項

- 
- 
- 

発信者氏名 \_\_\_\_\_

電 話 \_\_\_\_\_

F A X \_\_\_\_\_



重要

災害時放送要請協定関係 第 報

要請理由

[Empty box for request reason]

避難勧告等発令情報

(市町村名)

送付日時：平成 年 月 日

1 避難情報の別

- ( ) 避難指示
- ( ) 避難勧告
- ( ) 避難準備情報

2 発令時刻 時 分

3 対象地域等 地区 世帯 名

4 避難すべき理由

5 その他避難行動にかかる特記事項

- 
- 
- 

発信者氏名 鹿児島県危機管理局機管理防災課長

電話 099-286-2256

F A X 099-286-5519

報道各社着信確認 (※ 行政側使用欄)

NHK	MBC	KTS	KKB	KYT	FM鹿児島

※放送各社の担当者名を記載

## 避難勧告等発令情報 (第 報)

(市町村名)

送付日時： 月 日 時 分

1 避難情報の別

- ( ) 避 難 指 示  
( ) 避 難 勧 告  
( ) 避 難 準 備 情 報

2 発令時刻 時 分

3 対象地域等 地区 世帯 名

4 避難すべき理由

5 その他避難行動にかかる特記事項

- 

発信者氏名 鹿児島県危機管理局機管理防災課長

電 話 099-286-2256

F A X 099-286-5519

別紙

(市町村名)

発令時刻	地区名	世帯数	住民数	避難先	避難先電話番号	備考

**重 要**

**災害時放送要請協定関係 第1報**

要請理由

**通信途絶により、住民に直接の呼びかけができないため。  
(○○地区では防災行政無線が被災しており伝達できない。)**

**避難勧告等発令情報**

**○□市**

**送付日時： 7月30日 18時30分**

1 避難情報の別

- ( ) 避 難 指 示
- ( ○ ) 避 難 勧 告
- ( ) 避 難 準 備 情 報

2 発令時刻 **18時30分**

3 対象地域等 **△△地区 ○○世帯○○名** ← **複数箇所の場合 別紙**

4 避難すべき理由 (例)

**大雨により○□川支流△△川では、今後、危険水位に到達する見込み。**

5 その他避難行動にかかる特記事項 (例)

- 直ちに○○地区公民館に避難**
- 浸水により△△道は、通行できない**
- 避難先の電話番号 ###-###-#####**

発信者氏名 **○○市 ○○課長 ○○ △△**

電 話 **###-###-#####**

F A X **###-###-#####**

報道各社着信確認 (※ 行政側使用欄)

NHK	MBC	KTS	KKB	KYT	FM鹿児島

避難勧告等発令情報（第 1 報）

枚中 枚目

○□ 市

送付日時： 7月30日 18時30分

1 避難情報の別

- ( ) 避 難 指 示
- ( ○ ) 避 難 勧 告
- ( ) 避 難 準 備 情 報

2 発令時刻 18 時 30 分

3 対象地域等 △△地区 ○○世帯○○名 ← 複数箇所の場合 別紙

4 避難すべき理由（例）

**大雨により○□川支流△△川では、今後、危険水位に到達する見込み。**

5 その他避難行動にかかる特記事項（例）

- 直ちに○○地区公民館に避難
- 浸水により△△道は、通行できない
- 避難先の電話番号 ###-###-#####

発信者氏名 ○○市 ○○課長 ○○ △△

電 話 ###-###-#####

F A X ###-###-#####

**重 要**

**災害時放送要請協定関係**

第**1**報  
2

要請理由

**通信途絶により、住民に直接の呼びかけができないため。  
(〇〇地区では防災行政無線が被災しており伝達できない。)**

**避難勧告等発令情報**

〇〇市

**送付日時： 7月30日 18時30分**

- 1 避難情報の別  
 避難指示  
 避難勧告  
 避難準備情報
- 2 発令時刻 18時30分
- 3 対象地域等 △△地区 〇〇世帯〇〇名 ← **複数箇所の場合 別紙**
- 4 避難すべき理由  
**大雨により〇〇川支流△△川では、今後、危険水位に到達する見込み。**
- 5 その他避難行動にかかる特記事項  
 **直ちに〇〇地区公民館に避難**  
 **浸水により△△道は、通行できない**  
 **避難先の電話番号 ###-###-#####**

発信者氏名 〇〇市〇〇課長  
 電話 ###-###-#####  
 FAX ###-###-#####

鹿児島県危機管理局危機管理防災課長 00 00  
 電話 099-286-2256  
 FAX 099-286-5519

報道各社着信確認 (※ 行政側使用欄)

NHK	MBC	KTS	KKB	KYT	FM鹿児島

枚中 枚目

避難勧告等発令情報（第1報）

〇〇市

送付日時： 7月30日 18時30分

1 避難情報の別

- ( ) 避難指示
- ( ○ ) 避難勧告
- ( ) 避難準備情報

2 発令時刻 18時30分

3 対象地域等 △△地区 ○○世帯○○名 ← 複数箇所の場合 別紙

4 避難すべき理由（例）

**大雨により〇〇川支流△△川では、今後、危険水位に到達する見込み。**

5 その他避難行動にかかる特記事項（例）

- 直ちに○○地区公民館に避難**
- 浸水により△△道は、通行できない**
- 避難先の電話番号 ###-###-#####**

発信者氏名 ~~〇〇市〇〇課長 〇〇△△~~

電話 ~~###-###-#####~~

F A X ~~###-###-#####~~

鹿児島県危機管理局危機管理防災課長 00 00  
 電話 099-286-2256  
 FAX 099-286-5519

別紙

〇〇〇市

発令時刻	地区名	世帯数	住民数	避難先	避難先電話番号	備考



## 7 防災資機材等に関する資料

### 7.1 鹿児島県消防・防災ヘリコプター「さつま」の概要

〔危機管理防災局消防保安課〕

#### 諸元・性能

型 式	レオナルド式AW139型
定 員	14名(前席2名+客席12名)
最 大 全 装 備 重 量	7,000kg
空 虚 重 量	4,579kg
有 効 搭 載 量	2,421kg
航 続 距 離	1,250km
巡 航 速 度	306km/h
最 大 巡 航 速 度	310km/h
限 界 高 度	6,096m
エ ン ジ ン	双発タービンエンジン
エ ン ジ ン 最 大 出 力	1,872SHP(馬力)
全 長	16.62m
全 幅	4.22m
全 高	4.98m
口 一 タ 一 径	13.8m

## 7. 2 鹿児島県消防・防災ヘリコプター緊急運航要領

(危機管理防災局消防保安課)

### (趣 旨)

第1 この要領は、鹿児島県消防・防災ヘリコプター運航管理要綱（以下「要綱」という。）第18条第5項の規定に基づき、鹿児島県消防・防災ヘリコプター（以下「航空機」という。）の緊急運航（要綱第17条第1項第1号から第5号までに規定する活動による運航をいう。以下同じ。）に関して、必要な事項を定めるものとする。

### (他の規程との関係)

第2 緊急運航については、要綱及び鹿児島県消防・防災ヘリコプター応援協定（以下「協定」という。）に定めるもののほか、この要領に定めるところによる。

### (緊急運航の要件)

第3 緊急運航は、原則として、次の要件を充たす場合に行うことができるものとする。

- (1) 公共性 地域並びに地域住民の生命、身体及び財産を災害から保護することを目的とすること。
- (2) 緊急性 差し迫った必要性があること。  
(緊急に活動を行わなければ、県民の生命及び財産に重大な支障が生ずる恐れがある場合)
- (3) 非代替性 航空機以外に適切な手段がないこと。  
(既存の資機材及び人員では十分な活動が期待できない、又は活動ができない場合)

### (緊急運航の要請基準)

第4 緊急運航は、第3の要件を充たし、かつ、別紙に掲げる基準に該当する場合に要請できるものとする。

### (緊急運航の要請)

第5 緊急運航の要請は、要綱及び協定に基づき、市町村長、消防事務に関する一部事務組合の代表者又は鹿児島県くらし保健福祉部新型コロナウイルス感染症療養調整課長（感染症の予防及び感染症の患者に対する医療に関する法律第21条に基づく移送を行う場合に限り）（以下「市町村等の長」という）が、鹿児島県防災航空センター所長（以下「運航管理責任者」という。）に対し行う。2 前項の要請は、電話等により行うものとする。この場合において、市町村等の長は、後日、速やかに鹿児島県消防・防災ヘリコプター緊急運航要請書（別記第1号様式）を運航管理責任者に提出するものとする。

### (緊急運航の決定)

第6 運航管理責任者は、第5に規定する緊急運航の要請を受けた場合は、災害状況及び現場の気象等を確認のうえ出動の可否を決定し、要綱第13条第1項に規定する運航指揮者に必要な指示をするとともに、市町村等の長にその旨を緊急運航出動通知書（別記第2号様式）により回答しなければならない。

- 1 運航指揮者は、前項の指示に基づき、直ちに要請内容に対応する出動体制を整えなければならない。

**(受入体制)**

第7 緊急運航を要請した市町村等の長は、鹿児島県防災航空隊と緊密な連絡を図るとともに、必要に応じ、次に掲げる受入体制を整えるものとする。

- (1) 離着陸場の確保及び安全対策
- (2) 傷病者等の搬送先の離着陸場及び病院への搬送手配
- (3) 地上支援等の準備
- (4) その他必要な事項

**(報 告)**

第8 運航指揮者は、緊急運航を終了した場合には、速やかに、活動内容を災害等活動速報（別記第3号様式）により運航管理責任者に報告するものとする。

2 緊急運航を要請した市町村等の長は、災害等が収束した場合、災害等状況報告書（別記第4号様式）により、速やかに運航管理責任者に報告するものとする。

3 運航管理責任者は、前2項に規定する報告を受けた場合には、速やかに運航監督者及び総括管理者を経由して知事に報告するものとする。

**附 則**

この要領は、平成10年6月26日から施行する。

**附 則**

この要領は、令和3年4月1日から施行する。

**附 則**

この要領は、令和3年5月26日から施行する。

**附 則**

この要領は、令和4年4月1日から施行する。

## 鹿児島県消防・防災ヘリコプター緊急運航要請基準

### 1 災害応急対策活動

#### (1) 被災状況等の調査及び情報収集活動

地震, 台風, 豪雨等の自然災害又は, ガス爆発事故, 高速道路等での大規模事故が発生若しくは発生するおそれがある場合で, 広範囲にわたる状況把握調査, 情報収集活動を行うとともに状況を監視する必要があると認められる場合

#### (2) 食糧, 衣料その他の生活必需品及び復旧資材等の救援物資, 人員等の搬送

災害が発生し, 又は発生するおそれがある場合で, 食糧, 衣料その他の生活必需品・復旧資材等の救援物資, 医薬品, 人員等を緊急に輸送又は搬送する必要があると認められる場合

#### (3) 災害に関する情報, 警報等の伝達等広報宣伝活動

災害が発生し, 又は発生するおそれがある場合で, 災害に関する情報及び避難命令等の警報, 警告等を迅速かつ正確に伝達するために必要があると認められる場合

#### (4) その他, 災害応急対策活動上, 特に航空機による活動が有効と認められる場合

### 2 救急活動

#### (1) 山村, 離島等からの救急患者の搬送

山村, 離島等の交通遠隔地から緊急に傷病者の搬送を行う必要がある場合で, 救急車で搬送するよりも極めて有効であると認められ, かつ原則として医師が搭乗できる場合

#### (2) 傷病者発生地への医師搬送及び医療資機材等の搬送

交通遠隔地において, 緊急医療を行うため, 医師, 資機材等を搬送する必要があると認められる場合

#### (3) 高度医療機関のない地域からの傷病者の転院搬送

高度医療機関での処置が必要であり, 緊急に転院搬送を行う場合で, 医師がその必要性を認め, かつ原則として医師が搭乗できる場合

#### (4) その他救急活動上, 特に航空機による活動が有効と認められる場合

### 3 火災防御活動

#### (1) 林野火災等における空中からの消火活動

地上における消火活動では, 消火が困難であり, 航空機による消火の必要があると認められる場合

#### (2) 被害状況調査及び情報収集活動

大規模火災, 爆発事故等が発生し, 又は延焼拡大のおそれがあると認められ, 広範囲にわたる被害状況把握調査, 情報収集調査活動を行う必要があると認められる場合

#### (3) 消防隊員, 消防資機材等の搬送

大規模火災等において, 人員, 資機材等の搬送手段がない場合又は航空機による搬送が有効と認められる場合

#### (4) その他, 火災防御活動上, 特に航空機による活動が有効と認められる場合

#### 4 救助活動

(1) 河川、海等での水難事故、山岳遭難事故等における捜索又は救助

水難事故及び山岳遭難等において、現地の消防力等だけでは、対応できないと認められる場合

(2) 高層建築物火災による救助

高層建築物火災において、地上からの救出が困難で、屋上からの救出が必要と認められる場合

(3) 山崩れ等の災害により、陸上から接近できない被災者等の救出

大雨、山崩れ等により、陸上からの救出が不可能で、救出が緊急に必要と認められる場合

(4) 高速道路及び自動車専用道路での事故救助

高速道路及び自動車専用道路上での事故で、救急車での収容、搬送が不可能と認められる場合

(5) その他救助活動上、特に航空機による活動が有効と認められる場合

#### 5 広域航空消防防災応援活動

県が締結している他県との相互応援協定等による相互応援

7.3 海上災害対策用資機材

(1) オイルフェンス、油処理剤、油吸着材、油ゲル化剤等

令和2年2月1日現在

担当部署	機関名	オイルフェンス			油処理剤		油吸着材		油ゲル化剤		オイルスnea (袋)	備考	
		型	長さ (m)	備付義務	型	量 (L)	型	量 (Kg)	形状	量 (Kg,L)			
鹿児島	鹿児島海上保安部	B	280	無	D	1,062	M	17					
					S	252	R	85					
鹿児島	鹿児島市船舶局				G	192	M	187					
鹿児島	鹿児島地域振興局	B	460	有	G	936	M	810	P	36			
鹿児島	鹿児島県始良・伊佐地域振興局建設部(加治木港)	B	320	有	G	126	M	370					
鹿児島	南国殖産(株)鹿児島油槽所	B	1,080	無	G	360	M	343	P	170			
鹿児島	東西オイルターミナル(株)鹿児島油槽所	B	360	有	G	918	M	175	P	144		出光興産(株)・JXエネルギー(株)合同事業所と共用	
鹿児島	出光興産(株)・JXエネルギー(株)合同事業所	B	1,980	有	G	1,224	M	431				東西オイルターミナルと共用	
鹿児島	後藤石油(有)	B	40	無	G	54	M	34					
鹿児島	林兼石油(株)鹿児島支店	B	300	有	G	198	M	99					
鹿児島	岩崎産業(株)	B	25	無	G	18	M	40					
鹿児島	日米礦油(株)鹿児島支店				G	72	M	10					
鹿児島	鹿児島県漁業協同組合連合会	B	50	無	G	18	M	20					
鹿児島	日本海事興業(株)鹿児島営業所				G	5,000	M	10					
鹿児島	太陽石油(株)加治木オイルターミナル	A	40		G	216	M	100					
		B	200	有			O	91				フェンス状積層型7m×13基	
							R	20					
鹿児島	(株)共進組	B	20	無			R	85	P	300		海上災害防止センター所有	
鹿児島	大島輸送(株)(鹿児島港運協会)				G	90	M	200					
種子島	鹿児島県熊毛支庁	B	140	無	G	288	M	340					
種子島	鹿児島県熊毛支庁屋久島事務所	B	80	無	G	90	M	60					
種子島	鹿児島県熊毛支庁島間	B	40	無	G	288	M	300					
種子島	種子島海上保安署				G	108	M	17				5	
					S	90	F	340					
種子島	九州電力(株)種子島第一発電所	A	300	有	G	504	M	45					
種子島	九州電力(株)新種子島発電所	A	300	有	G	630	M	100					
種子島	日米礦油(株)種子島油槽所	B	120	無	G	108	M	50					
種子島	出光興産(株)種子島油槽所	A	100	無	G	156	M	102					
種子島	屋久島電工(株)屋久島事業所	B	380	有	G	280	M	82					
種子島	日米礦油(株)屋久島油槽所	B	30	無	G	108	M	50					
志布志	志布志海上保安署				G	450	M	85					
					S	90							
志布志	日本海事興業(株)志布志営業所				G	2,000	M	17					
志布志	志布志国家石油備蓄(株)志布志事業所	B	6,940	有	G	10,780	M	3,120	L	3,060	2,790	オイルスnea:2790袋×15m	
志布志	大町商事(株)志布志港油槽所	A	100	有	G	100	M	30					
喜入	喜入海上保安署	B	500	無	G	396	M	34					
					S	18							
喜入	JXマリンサービス(株)				G	8,180							
喜入	JX喜入石油基地(株)	B	8,120	有	G	5,220	M	4,632					
指宿	指宿海上保安署						F	34					
							R	34					
指宿	南薩地域振興局	A	440	無	G	1,098	M	180				枕崎保管分貸出不可360m 山川保管分貸出可80m	
指宿	株式会社 旭石油	A	240	有	G	400	M	200					
指宿	枕崎市漁業協同組合	A	300	無	G	360	M	140					
串木野	串木野海上保安部				G	72	M	68					
					S	792	R	34					
串木野	国土交通省九州地方整備局川内川河川事務所	A	200	無			M	290					
串木野	薩摩川内市役所	A	80	無			M	120					
串木野	いちき串木野消防本部	A	140	無			M	27					
串木野	川内市漁業協同組合						M	100					
串木野	鹿児島県北薩地域振興局	A	520	無	G	756	M	234					
串木野	鹿児島県南薩地域振興局	A	440	無	G	1,116	M	180					
串木野	中越バルブ工業(株)川内工場	A	200	無	G	720	M	60	P	36			
串木野	(有)仁徳海運南地区海上防災事業所	B	840	有	G	2,300	M	200					
串木野	阿久根地区消防組合消防本部						M	50					
串木野	出水地区消防組合消防本部						M	28					
串木野	南さつま市消防本部						M	136					

◆オイルフェンス A：A型、B：B型、C：C型、D：D型、F：フェンス型  
◆油吸着材 M：マット型、R：ロール型、F：万国旗型、O：その他

◆油処理剤 G：通常型、D：高粘度対応型、S：自己攪拌型  
◆油ゲル化剤 P：粉末(Kg)、L：液体(l)

担当部署	機関名	オイルフェンス			油処理剤		油吸着材		油ゲル化剤		オイルスプレ	備考
		型	長さ(m)	備付義務	型	量(L)	型	量(Kg)	形状	量(Kg,L)		
串木野	日置市消防本部						M	34				
串木野	(株)植村組川内支店				G	36	M	34				
串木野	甌島商船(株)						M	157				
串木野	串木野国家石油備蓄(株)串木野事業所	C	2,300	有	G	147	M	1,600			48	
奄美	奄美海上保安部	B	260	無	G	180	F	81			20	
					S	90	R	34				
					D	1,332	O	48				
奄美	鹿児島県大島支庁	A	420	有	G	252	M	136				
奄美	九州電力(株)名瀬発電所	A	400	有	G	504	M	45				
奄美	大島石油(株)奄美油槽所	A	280	有	G	414	M	90				
奄美	龍郷町役場	A	80	有	G	396	M	15				
奄美	九州電力(株)竜郷発電所	A	460	有	G	630	M	300				
奄美	有村商事(株)番屋油槽所	A	180	無	G	252	M	30				
奄美	大豊石油(株)	B	80	無	G	243	F	30				
奄美	竹山産業開発(株)屋入油槽所	A	80	無	G	108	M	119				
奄美	奄美市笠利総合支所	B	80	有	G	360	M	85				
奄美	昭和シェル石油(株)奄美基地(大島石油運管)	A	80	無	G	540	M	34				
奄美	吉田商事(株)前肥田貯蔵所						M	10				
奄美	竹山建設株式会社	A	40	無	G	54	M	17				
奄美	大島支庁喜界事務所	A	140	有	G	342	M	289				港湾用
		A	120				M	90				早町漁港
奄美	喜界島漁業協同組合				G	18	M	5				
奄美	九州電力(株)新喜界発電所				G	414	M	140				
奄美	有村商事(株)喜界営業所	B	300	有	G	504	M	50				
奄美	(有)郡石油	A	80	無	G	180	M	30				
奄美	高島運送店						M	10				
奄美	喜界消防分署						M	51				
奄美	鹿児島県大島支庁 徳之島事務所	A	200	有	G	396	M	238				
		A	120		G	540	M	360				
奄美	九州電力 新徳之島発電所	A	300	有	G	630	M	100				
奄美	竹山産業				G	60	M	20				
奄美	大島石油株式会社 徳之島営業所	A	180	無	G	180	M	60				
奄美	有村商事 徳之島営業所	B	200	有	G	378	M	50				
奄美	神田運送	A	120	無	G	594	M	360				県の資器材を管理している(平土野港用)
奄美	鹿児島県大島支庁 沖永良部事務所	A	120	有	G	900	M	340				
奄美	和泊町役場	B	100	有			M	306				
奄美	九州電力 新知名発電所	A	300	有	G	270	M	150				
奄美	有村商事株式会社 沖永良部営業所	A	20	無	G	108	M	34				
奄美	鹿児島県大島支庁 沖永良部事務所	A	160	有	G	972	M	470				
奄美	九州電力(株)新与論発電所	A	300	有	G	630	M	100				
奄美	有村商事(株)与論事業所				G	54	M	20				
古仁屋	古仁屋海上保安署				S	378	M	25	P	20	2	
							F	34				
古仁屋	海上自衛隊奄美基地分屯地						M	45				
古仁屋	大島支庁瀬戸内事務所	B	160	無	G	504	M	170				
古仁屋	大島石油(株)古仁屋営業所	A	200	有	G	180	M	30.0				
古仁屋	有村商事(株)古仁屋営業所	A	60	無			M	20				
古仁屋	九州電力(株)古仁屋発電所	A	200	無	G	504	M	45				
古仁屋	瀬戸内漁業協同組合				G	36	M	15				
古仁屋	宇検村漁業協同組合						M	5				
古仁屋	宇検養殖株式会社						M	15				

◆オイルフェンス A：A型、B：B型、C：C型、D：D型、F：フェンス型  
◆油吸着材 M：マット型、R：ロール型、F：万国旗型、O：その他

◆油処理剤 G：通常型、D：高粘度対応型、S：自己攪拌型  
◆油ゲル化剤 P：粉末(Kg)、L：液体(l)

## (2) 油回収装置

令和2年2月1日現在

担当 部署	機関名	装置名	製造者	基 数	回収方式	回収 能力 (KL/h)	船舶 積載の 可否	装置を積載する船舶			備考
								船名	装置の 固定方法	回収油貯蔵タンク 容量(kl×基)	
鹿児島	鹿児島海上保安部	フォイレックス	フォイレックス社製	1	堰式	70	可	巡視船	ロープ	25×2	
鹿児島	鹿児島海上保安部	SKIMPAK2000	DOUGLAS ENGINEERING 日立協和エンジニアリング(株) (日本ラバル(株))	1	堰式	7	可	巡視船	ロープ	0.75×1	
鹿児島	(株)共進組	小型回収装置	フォイレックス社製	1	堰式	35	可			1×1	海上災害防止センター所有
鹿児島	出光興産(株)・JXエネ ルギー(株)合同事業所	SLURP	AMBLER ENGINEERING (株)ユタック	1	吸引式	12	可	たにやま1号 たにやま2号	ロープ	11800	
志布志	志布志国家石油備蓄(株) 志布志事業所	SEA DEVIL	VIKOMA INTERNATIONAL LTD ガデリウス(株)	1	付着 ディスク式	67	可				
志布志	志布志国家石油備蓄(株) 志布志事業所	KOMARA STAR	VIKOMA INTERNATIONAL LTD ガデリウス(株)	1	付着 ディスク式	15	可				
志布志	志布志国家石油備蓄基 地	TRANSREC 200	Frank MohnA/S フランク・モーン(株)	1	吸引堰式	200	可	おのがら	常設 (溶接・ボルト)	131	
喜入	喜入海上保安署	DELTA SKIMMER	VIKOMA INTERNATIONAL LTD ガデリウス(株)	1	吸引式	30	可	巡視船艇 CLは不可		1.5×2 (ファンクタンク・ラ ビッド)	
串木野	串木野国家石油備蓄 (株)串木野事業所	DESMI-TERMINATOR	RO-CLEAN DESMI	1	堰式	100	可				
串木野	串木野国家石油備蓄 (株)串木野事業所	ミニ・バックシステム	VIKOMA INTERNATIONAL LTD ガデリウス(株)	2	吸引式	24	可				
串木野	串木野国家石油備蓄 (株)串木野事業所	SKIM PAK 4000	DOUGLAS ENGINEERING 日立協和エンジニアリング(株) (日本ラバル(株))	1	堰式	7.6	可				
串木野	串木野国家石油備蓄 (株)串木野事業所	スキム・ケミッサー	(株)ワールドケミカル	1	フロートサクシオン式	6	可				



(3) 油回収船

担当部署	船名	機関名	総トン数	速力 (ノット)	航行区域	回収方式	回収能力 (kL/h)	貯油能力 (kL)	保有資機材						消火設備			備考	
									オイルフェ ンス (m)	油処理剤 (L)	油吸着材 (Kg)	油ゲル化 剤 (Kg、L)	放水量 (L/分×基)	泡放水量 (L/分×基) 原液保有量(L)	粉末放射量 (kg/秒×基) 薬剤保有量(kg)				
志布志	おのがら	志布志石油備蓄基地(株)志 布志事業所	192	10	沿海	付着式	84	131			G	1350				3,000×1	3,000×1 4100		
喜入	たかちほ	JX喜入石油備蓄基地(株)	72	9.58	平水	吸引式	80	31.74											油回収装置「デスミ ターミネーター」搭載 (油回収能力125m <sup>3</sup> / h)
串木野	大綱	(有)仁徳海運南地区海上 防災事業所	93	11	沿海	吸引式	30	20	B	500	G	2300	M	200		4000×1	4000×1 5300		
串木野	ちかびくろしお	串木野国家石油備蓄(株)串 木野事業所	193	9	沿海	その他	50	130	そ の 他	400	G	147	M	600		5000×1	5000×1 3800		

◆オイルフェンス A:A型、B:B型、C:C型、D:D型、F:フェンス型  
◆油吸着材 M:マット型、R:ロール型、F:万国旗型、O:その他

◆油処理剤 G:通常型、D:高粘度対応型、S:自己攪拌型  
◆油ゲル化剤 P:粉末(Kg)、L:液体(ℓ)

(4) オイルフェンス展張船

令和2年2月1日現在

担当 部署	船名	機関名	総トン数又は 大きさ (全長×型幅 型深(m))	自航 能力	速力 (ノット)	航行 区域	保有資機材							展張 速度 (m/分)	巻揚 装置	備考	
							オイルフェンス			油処理剤 (L)	油吸着材 (Kg)	油ゲル化 剤 (Kg、L)					
							名称	型	長さ (m)								
志布志	あらせ	志布志国家石油備蓄株式会社志布志事業所	101トン	自航	10	沿海	改良型	B	600	G	2,800				30～60	有	

◆オイルフェンス A：A型、B：B型、C：C型、D：D型、F：フェンス型  
 ◆油吸着材 M：マット型、R：ロール型、F：万国旗型、O：その他

◆油処理剤 G：通常型、D：高粘度対応型、S：自己攪拌型  
 ◆油ゲル化剤 P：粉末(Kg)、L：液体(ℓ)

## (5) タグボート

令和2年2月1日現在

担当部署	機関名	船名	総トン数	速力 (ノット)	航行 区域	乗組員	消火設備			備考
							放水量 (L/分×基) 原液保有量(L)	泡放水量 (L/分×基) 原液保有量(L)	粉末放射量 (Kg/秒×基) 薬剤保有量(Kg)	
鹿児島	日本海事興業(株)鹿児島営業所	錦興丸	228	13	平水	2	11,000×1 11,000	11,000×1 11,000		
鹿児島	日本海事興業(株)鹿児島営業所	明興丸	195	14.5	沿海	4	4,000×2 5,400	4,000×2 5,400	45kg/s×50m×1 ドライケミカル3,000kg	
鹿児島	日本海事興業(株)鹿児島営業所	陽興丸	194	14.6	沿海	4	4,000×2 5,400	4,000×2 5,400	45kg/s×50m×1 ドライケミカル3,000kg	
喜入	JXマリンサービス(株)	第一喜入丸	251	14	平水	2	6,000×2	6,000×2 10,105		タグボート兼消防艇
喜入	JXマリンサービス(株)	第二喜入丸	248	14.36	平水	2	6,000×2	6,000×2 9,700		タグボート兼消防艇
喜入	JXマリンサービス(株)	第三喜入丸	247	14.15	平水	2	6,000×2	6,000×2 5,400		タグボート兼消防艇
宮崎	八興運輸(株)宮崎営業所	淀丸	153	13	平水	4				
志布志	南九州マリンサービス	雄那丸	196	14.5	沿海	5	6,000×1	3,000×1 6,000	45kg/s×50m×1 ドライケミカル2,000kg	
志布志	日本海事興業	月興丸	236	15	沿海	4	6,000×1	5400	ドライケミカル2,000kg 45kg/s×50m×1	
奄美	九州電力 新知名発電所	ハイビスカス	6.26	8.0	沿海	5				

## (6) その他の船舶の状況

〔第十管区海上保安本部〕

## ア 第十管区海上保安本部の巡視船艇(鹿児島県のみ)

令和4年9月21日現在

港名	船名	所属	総トン数	速力(ノット)	備考
鹿児島	巡視船 しきしま	鹿児島海上保安部	6,500	—	
	巡視船 れいめい		6,500	—	
	巡視船 あかつき		6,500	—	
	巡視船 しゅんこう		6,000	25	
	巡視船 あかいし		1,800	30	
	巡視船 さつま		1,200	20	
	巡視船 こしき		1,300	27	
	巡視艇 さつかぜ		26	30	
喜入	巡視艇 さくらかぜ	喜入海上保安署	26	30	
山川	巡視艇 うけゆり	指宿海上保安署	26	30	
志布志	巡視艇 りんどう	志布志海上保安署	26	30	
串木野	巡視船 とから	串木野海上保安部	335	35	
	巡視艇 るりかぜ		26	30	
名瀬	巡視船 あまぎ	奄美海上保安部	1,300	27	
	巡視船 かいもん		220	40	
古仁屋	巡視艇 いそなみ	古仁屋海上保安署	100	36	
西之表	巡視船 たかちほ	種子島海上保安署	195	35	

## 7. 4 林野火災対策用資機材

鹿児島県内森林管理署・林野火災対策用資機材一覧表

[九州森林管理局 企画調整課]  
令和元年12月1日現在

森林管理署		ジェット シューター	山鋏	造林鎌	鉋	鋸	スコップ	備考
大 隅		30	21	21	23	15	21	
北 薩		55	47	33	66	18	7	
鹿児島	[本 署]	20	80	6	10	20	45	
	[大 島]	2	3	3	0	0	0	
	[徳之島]	2	3	3	0	0	0	
	小 計	24	86	12	10	20	45	
屋久島	[本 署]	10	10	9	5	7	5	
	[種子島]	1	0	0	0	0	0	
	小 計	11	10	9	5	7	5	
鹿児島県内計		120	164	75	104	60	78	
摘 要								

7.4 林野火災対策用資機材〔続き〕

年度	貸与先	資材名	予立看板	標版	警報旗	簡易防水用水	背負式動力ポンプ	可搬式消防ポンプ	水のう付手動ポンプ	総事業費(千円)	備考
55	加世田地区	消防組合	8	431	8		20		21	3,432	
55	枕崎市外3町	消防組合	4	100	8		27		30		
56	出水地区	消防組合	6	120	10	2	2	3	18	3,400	
56	阿久根地区	消防組合	5	110	10	2	1	2	18	1,600	
57	大口市外3町	消防組合	4	100	4	2	7	2	15	1,600	
58	始良郡西部地区	消防組合	2	156	6	3	18	1	18	1,600	ステッカー100枚ガイドブック70冊
59	川内地区	消防組合	4	102		3	7		37	1,600	ステッカー100枚映画フィルム1巻
60	日置地区	消防組合	8	128		3	8		30	1,600	ステッカー100枚
62	鹿兒島市	消防局		40		2			14		
62	川内地区	消防組合	2	10						800	
62	大隅曾於地区	消防組合	2	10							
63	垂水市	消防本部		20			5		5		
63	熊毛地区	消防組合		20		1	2		5		
63	祁答院地区	消防組合					3		5	923	
63	出水地区	消防組合									
63	始良郡西部地区	消防組合	3								
元	大隅肝属地区	消防組合		15			5		5	495	
元	大隅肝属地区	消防組合									
2	始良郡西部地区	消防組合					2			440	
2	始良郡西部地区	消防組合							10		
3	早木野市	消防本部					4		4	485	森林火災予防標識4基
4	紫尾森林消防隊(薩摩町)						2		9	445	
5	枕崎地区	消防組合(知覧町)					2		9	446	
6	紫尾森林消防隊(祁答院町)						2		11	446	
7	大隅曾於地区	消防組合								446	
8	紫尾森林消防隊(宮之城)									845	チェンソー13台
9	阿久根地区	消防組合					9		10	869	
10	内之浦町	消防団					3		8	869	チェンソー3台、防火セット5
11	紫尾森林	消防隊								818	布水槽12基

## 7. 5 空港災害対策用資機材

[鹿児島空港事務所]

### (1) 鹿児島空港における化学消防車及び救護車の配備状況

#### ア 化学消防車の配備状況

区分	所属		
	航 空 局		
(1) 車 種	ローゼンパワー	モリタ	ローゼンパワー
(2) 最 高 出 力	1, 0 0 0 p s	9 0 0 p s	7 0 0 p s
(3) 放 射 能 力	6, 0 0 0 ℓ / min	6, 3 3 0 ℓ / min	4, 5 0 0 ℓ / min
(4) 積 載 能 力	水 12, 5 0 0 ℓ	水 10, 5 0 0 ℓ	水 6, 1 0 0 ℓ
	薬液 940 ℓ	薬液 650 ℓ	薬液 400 ℓ
(5) 常 置 場 所	鹿児島空港	鹿児島空港	鹿児島空港

#### イ 救護車の配備状況

空港用 1 2 5 型医療作業車 1 台

#### ウ 資機材の配備状況

資機材等品名	数量	資機材等品名	数量
副木セット (大, 中, 小)	50組	オーバーオール	4 着
手袋 (プラスチック)	3 箱	ヘルメット (消火救難隊用)	50個
手袋 (革製)	300双	雨衣	150着
救急タオル包帯 大 (滅菌)	50本	心拍心電計	3 台
救急タオル包帯 小 (滅菌)	50本	手動式人工蘇生器 (携帯型)	14台
救急包帯 大 (滅菌)	50本	人工蘇生器	11組
三角巾 (滅菌)	100枚	電動式吸引器	3 台
救急絆創膏	50箱	救急医療セット	10組
滅菌救急アルミホイール	50袋	集団災害用酸素吸入セット	3 組
滅菌ガーゼ	25箱	点滴セット	11組
酸素吸入ホースマスク (大人用)	10本	減圧式固定担架	11台

資機材等品名	数量	資機材等品名	数量
酸素吸入ホースマスク（小人用）	5本	折たたみ式車付担架	11台
チュービグリップ（A）	5箱	ブレイクアウェイ・ホールストレッチャー	105台
チュービグリップ（C）	5箱	ハイテクバックボード	11台
チュービグリップ（F）	5箱	キャンバスベッド	60台
ディスプレイシート	100枚	点滴用架台	22台
毛布	420枚	点滴用ポール	22台
砂のう	24個	防雨連結型蛍光灯（2.5m）	24本
S字環（20×5箱、10×1箱）	110本	防雨連結型蛍光灯（10m）	6本
屋外用シート	3枚	蛍光灯収納箱	6個
プラスチックハンマー	2個	コードリール（100V 50m）	3個
遺体収容袋	350枚	テント	2張
リングル液（500ml）	60本	脚立	2台
ブドウ糖液（500ml）	60本	スタンド看板（倉庫5）	5枚
薬品収納ケース	1箱	スタンド標識旗	10本
消毒液	20本	マスターテーブル（車付）	2脚
手洗い台	3組	折たたみ椅子	16脚
スーパー保存水（1.5ℓ×8本）	17箱	手押車	1台
非常保存飲料水（340ml×24缶）	5箱	拡声器（白1，赤3）	4台
識別札（トリアージタグ）	1,000枚	誘導灯	10本
手袋（手術用 滅菌）	60双	クイックテント	1式
空気膨張式テント	3セット	ロープ	7本
N95マスク（20個入り）	5個	ホッチキス	20個
スクープストレッチャー	5台	ステイフネックセレクト	50個



資機材等品名	数量	資機材等品名	数量
アルデルムパッド (10cm)	20枚	電動式油圧スプレッダー	1 式
アルデルムパッド (20cm)	20枚	電動式油圧切断機	1 式
アルデルムドレッシング (40cm)	20枚	発電機	1 台
ハサミ	20個	エアーカッター	2 台
カッターナイフ	10本	空気補充ボンベ	4 本
ホワイトボード(負傷者状況等表示)	6 台	キャリヤカー	2 台
消火救難隊用ポンチョ	22着	マスターテーブル	1 脚
ワンタッチテント	1 基	カテリーブ	11箱
野外テント	4 張		

## (2) 種子島空港消防・救護設備の概要

〔土木部港湾空港課〕

## ア 空港用消防車 2台

(森田ポンプ製)

泡生産用水・・・6,100 l  
 放射能力・・・4,500 l /分  
 ドライケミカル・・・200kg

(ローゼンバウアー製)

泡生産用水・・・6,100 l  
 放射能力・・・4,500 l /分  
 ドライケミカル・・・200kg

## イ 救護設備等

品名	数量	品名	数量
負傷者選別用ラベル	101	点滴セット	2
二つ折分離式担架 又は掬挾型担架	1	人工蘇生器	2
車付き折畳担架	1	予備蘇生器（手動式）	2
減圧式固定式担架	2	心電図モニター	1
背骨矯正板	2	呼吸器	1
副木	2	電動式吸引器	1
救急医療セット	2	遺体収容袋	60

## ウ 関係機関

- ・ 中種子町
- ・ 鹿児島県熊毛支庁
- ・ 国土交通省大阪航空局種子島空港出張所
- ・ 種子島航空気象観測所
- ・ 航空会社
- ・ 種子島航空センター株式会社
- ・ 種子島海上保安署
- ・ 熊毛地区消防組合
- ・ 中種子町消防団
- ・ 熊毛地区医師会
- ・ 鹿児島県西之表保健所
- ・ 種子島警察署

(3) 屋久島空港消防・救護設備の概要

ア 空港用消防車 2台

(森田ポンプ製)

泡生産用水・・・3,000 l  
放射能力・・・3,000 l /分  
ドライケミカル・・・150kg

(森田ポンプ製)

泡生産用水・・・6,100 l  
放射能力・・・4,500 l /分  
ドライケミカル・・・200kg

イ 救護設備等

品名	数量	品名	数量
負傷者選別用ラベル	150	点滴セット	2
二つ折分離式担架 又は掬挾型担架	20	人工蘇生器	3
車付き折畳担架	5	予備蘇生器（手動式）	3
減圧式固定式担架	2	心電図モニター	3
背骨矯正板	2	呼吸器	1
副木	35	電動式吸引器	1
救急医療セット	2	遺体収容袋	74

ウ 関係機関

- ・ 屋久島町
- ・ 鹿児島県熊毛支庁屋久島事務所
- ・ 航空会社
- ・ 屋久島空港ターミナルビル株式会社
- ・ 種子島海上保安署
- ・ 熊毛地区消防組合
- ・ 屋久島町消防団
- ・ 熊毛地区医師会
- ・ 鹿児島県屋久島保健所
- ・ 屋久島警察署

(4) 奄美空港消防・救護設備の概要

ア 空港用消防車 2台

(ローゼンバウアー製)

泡生産用水・・・6,100 l  
放射能力・・・4,500 l/分  
ドライケミカル・・・200kg

(ローゼンバウアー製)

泡生産用水・・・6,100 l  
放射能力・・・4,500 l/分  
ドライケミカル・・・200kg

イ 救護設備等

品名	数量	品名	数量
負傷者選別用ラベル	330	点滴セット	5
二つ折分離式担架 又は掬挾型担架	48	人工蘇生器	4
車付き折畳担架	5	予備蘇生器（手動式）	4
減圧式固定式担架	5	心電図モニター	3
背骨矯正板	4	呼吸器	2
副木	74	電動式吸引器	2
救急医療セット	3	遺体収容袋	120

ウ 関係機関

- ・ 奄美市
- ・ 鹿児島県大島支庁
- ・ 国土交通省大阪航空局奄美空港出張所
- ・ 福岡航空測候所奄美空港出張所
- ・ 航空会社
- ・ 奄美空港ターミナルビル株式会社
- ・ 奄美海上保安部
- ・ 大島地区消防組合
- ・ 大島郡医師会
- ・ 鹿児島県名瀬保健所
- ・ 奄美警察署
- ・ 医療法人愛郷会笠利病院

(5) 喜界空港消防・救護設備の概要

ア 空港用消防車 1台 (森田ポンプ製)

泡生産用水・・・3,000 l

放射能力・・・3,000 l /分

ドライケミカル・・・200kg

イ 空港消防用大型消火器

車載式消火器・・・4台

ウ 救護設備等

品名	数量	品名	数量
負傷者選別用ラベル	142	点滴セット	5
二つ折分離式担架 又は掬挾型担架	14	人工蘇生器	2
車付き折畳担架	1	予備蘇生器 (手動式)	1
減圧式固定式担架	2	心電図モニター	1
背骨矯正板	2	呼吸器	2
副木	21	電動式吸引器	1
救急医療セット	1	遺体収容袋	30

エ 関係機関

- ・ 喜界町
- ・ 鹿児島県大島支庁喜界事務所
- ・ 航空会社
- ・ 株式会社奄美航空
- ・ 奄美海上保安部
- ・ 大島地区消防組合
- ・ 喜界町消防団
- ・ 大島郡医師会
- ・ 鹿児島県名瀬保健所
- ・ 奄美警察署喜界幹部派出所

(6) 徳之島空港消防・救護設備の概要

ア 空港用消防車 2台

(森田ポンプ製)

泡生産用水・・・6,100 l  
放射能力・・・4,500 l /分  
ドライケミカル・・・200kg

(森田ポンプ製)

泡生産用水・・・6,100 l  
放射能力・・・4,500 l /分  
ドライケミカル・・・200kg

イ 空港消防用大型消火器

車載式消火器・・・2台  
泡沫消火器・・・1台  
炭酸ガス消火器・・・2台

ウ 救護設備等

品名	数量	品名	数量
負傷者選別用ラベル	200	点滴セット	5
二つ折分離式担架 又は掬挾型担架	48	人工蘇生器	4
車付き折畳担架	8	予備蘇生器（手動式）	5
減圧式固定式担架	5	心電図モニター	3
背骨矯正板	4	呼吸器	1
副木	74	電動式吸引器	2
救急医療セット	3	遺体収容袋	120

エ 関係機関

- ・ 天城町
- ・ 鹿児島県大島支庁徳之島事務所
- ・ 国土交通省大阪航空局鹿児島空港事務所
- ・ 福岡航空測候所奄美空港出張所
- ・ 航空会社
- ・ 徳之島空港ビルディング株式会社
- ・ 奄美海上保安部
- ・ 徳之島地区消防組合
- ・ 大島郡医師会
- ・ 鹿児島県徳之島保健所
- ・ 徳之島警察署

(7) 沖永良部空港消防・救護設備の概要

ア 空港用消防車 2台

(鹿児島森田ポンプ)

泡生産用水・・・6,100 l  
放射能力・・・4,500 l/分  
ドライケミカル・・・200kg

(ローゼンバウアー製)

泡生産用水・・・6,100 l  
放射能力・・・4,500 l/分  
ドライケミカル・・・200kg

イ 空港消防用大型消火器

車載式消火器・・・4台  
炭酸ガス消火器・・・1台

ウ 救護設備等

品名	数量	品名	数量
負傷者選別用ラベル	100	点滴セット	2
二つ折分離式担架 又は掬挾型担架	20	人工蘇生器	2
車付き折畳担架	2	予備蘇生器(手動式)	2
減圧式固定式担架	2	心電図モニター	1
背骨矯正板	2	呼吸器	1
副木	24	電動式吸引器	1
救急医療セット	2	遺体収容袋	60

エ 関係機関

- ・ 和泊町
- ・ 鹿児島県大島支庁沖永良部事務所
- ・ 航空会社
- ・ 沖永良部空港ビル株式会社
- ・ 奄美海上保安部
- ・ 沖永良部与論地区消防組合
- ・ 大島郡医師会
- ・ 沖永良部警察署

(8) 与論空港消防・救護設備の概要

ア 空港用消防車 2台

(ローゼンバウアー製)

泡生産用水・・・3,000 l

放射能力・・・3,000 l /分

ドライケミカル・・・150kg

(ローゼンバウアー製)

泡生産用水・・・6,100 l

放射能力・・・4,500 l /分

ドライケミカル・・・200kg

イ 救護設備等

品名	数量	品名	数量
負傷者選別用ラベル	158	点滴セット	2
二つ折分離式担架 又は掬挟型担架	20	人工蘇生器	2
車付き折畳担架	2	予備蘇生器（手動式）	2
減圧式固定式担架	4	心電図モニター	1
背骨矯正板	2	呼吸器	2
副木	24	電動式吸引器	1
救急医療セット	1	遺体収容袋	60

ウ 関係機関

- ・ 与論町
- ・ 鹿児島県大島支庁沖永良部事務所
- ・ 航空会社
- ・ 与論空港株式会社
- ・ 奄美海上保安部
- ・ 沖永良部与論地区消防組合
- ・ 大島郡医師会
- ・ 沖永良部警察署与論幹部派出所



## 7. 6 応急工事に必要な機械器具類

### (1) 九州地方整備局

機 械 等 名	台 数	性 能 ・ 規 格	所 在 地
対策本部車	1	拡幅型	(鹿児島国道事務所) 鹿児島市
情報収集車	1	四輪駆動, ビデオカメラ搭載	鹿児島市
待機支援車	1	バス型	鹿児島市
応急組立橋	1	L=102m, B=6.5m	鹿児島市
衛星通信車	1	衛星通信移動局	鹿児島市
土石処理船	1	非自航, バックホウ式, 7m <sup>3</sup>	(大隅河川国道事務所) 鹿児島市(東桜島町)
排水ポンプ車	1	60m <sup>3</sup> /分	肝属郡肝付町前田(前田車庫)
〃	1	60m <sup>3</sup> /分	肝属郡肝付町前田(高山出張所)
〃	1	30m <sup>3</sup> /分	鹿屋市串良町岡崎(岡崎車庫)
〃	1	60m <sup>3</sup> /分	鹿屋市吾平町下名(下名車庫)
〃	1	30m <sup>3</sup> /分	肝属郡東串良町唐仁(唐仁車庫)
照明車	1	20KVA	肝属郡肝付町前田(前田車庫)
〃	1	25KVA	肝属郡肝付町前田(高山出張所)
〃	1	25KVA	鹿屋市串良町岡崎(岡崎車庫)
〃	1	25KVA	鹿屋市吾平町下名(下名車庫)
〃	1	25KVA	肝属郡東串良町唐仁(唐仁車庫)
路面清掃車	2	2.5m <sup>2</sup>	垂水市錦江町(垂水国道維持出張所)
〃	1	2.5m <sup>2</sup>	鹿屋市西原(鹿屋国道維持出張所)
〃	2	0.4m <sup>2</sup> ブラシ式(歩道用)	垂水市錦江町(垂水国道維持出張所)
〃	1	0.4m <sup>2</sup> ブラシ式(歩道用)	鹿屋市西原(鹿屋国道維持出張所)
散水車	1	6,900L	垂水市錦江町(垂水国道維持出張所)
配水管清掃車	1	5,800L	垂水市錦江町(垂水国道維持出張所)
路面清掃車	1	1.8m <sup>2</sup> 都市型4輪	垂水市錦江町(垂水国道維持出張所)
土のう造成機	1	自走式 180袋/時	(川内川河川事務所) 薩摩川内市(川内出張所)
排水ポンプ車	1	60m <sup>3</sup> /分	〃
〃	1	60m <sup>3</sup> /分	さつま町(虎居車庫)
〃	2	60m <sup>3</sup> /分	始良郡湧水町(栗野防災ステーション)
〃	1	30m <sup>3</sup> /分	〃
〃	3	30m <sup>3</sup> /分	伊佐郡菱刈町(菱刈出張所)
照明車	1	20KVA	薩摩川内市(川内出張所)
〃	2	20KVA	始良郡湧水町(栗野防災ステーション)
〃	2	25KVA	〃
〃	2	25KVA	伊佐郡菱刈町(菱刈出張所)

注：県内に配備されている機械類のみ掲載

(3) 鹿児島地域振興局

機 械 等 名	台 数	性 能 ・ 規 格	所 在 地
清 掃 船 (きんこう)	1 (隻)	8.5トン	鹿児島港本港区
クレーン車	1	4.9トン吊り	鹿児島港本港区 (北ふ頭4号上屋)

7.7 市町村別給水資機材の整備状況

くらし保健福祉部生活衛生課  
(令和2年3月31日現在)

市町村名		鹿 児 島 市	鹿 屋 市	枕 崎 市	阿 久 根 市	出 水 市	指 宿 市	西 之 表 市	垂 水 市	薩 摩 川 内 市
車 輛	給水車(4t)	1								
	給水車(3t)				1	1				
	給水車(2t)	1	2							1
	給水車(1t)									
	トラック(4t)	1	1	1		1	1	1		1
	トラック(2t)									
	軽トラック			1				3		7
	ライトバン									2
	軽バン			4				1		2
	ユニック車									
	その他									
給水容器	給水タンク(2,000ℓ以上)							2		1
	給水タンク(1,800ℓ)						2			
	給水タンク(1,500ℓ)						1			
	給水タンク(1,200ℓ)									
	給水タンク(1,000ℓ)	8	2	1		2		2		2
	給水タンク( 500ℓ)		1	1					12	3
	給水タンク( 500ℓ未満)			1					2	
	ポリ容器 ( 20ℓ)								4	
	ポリ容器 ( 18ℓ)							30		26
	ポリ容器 ( 10ℓ)	250					130			
	ポリ容器 (10ℓ未満)						5			
	ビニール袋 (10ℓ以上)					500				250
	ビニール袋 (10ℓ未満)	4,000	1,158	965	200				1,000	280
その他(応急給水用機材)										
器 材	応急給水装置						8			2
	ろ過器	4								
	発電機			1			3	3		3
	投光機			1				2		
	鉄管切断機									
	電動ネジ切機	1								
	その他		仮設給水スタンド2基 布ホース5m3本 組立型給水タンク4基							
管 類	長管( 50mm)						1	1		
	長管( 75mm)						2	1		6
	長管(100mm)						1	1		4
	長管(150mm)						1	1		2
	長管(200mm以上)						1	1		1
	継手類						117			216
その他										

資料-177

7.7 市町村別給水資機材の整備状況

くらし保健福祉部生活衛生課  
(令和2年3月31日現在)

市町村名		日置市	曾於市	霧島市	いちき串木野市	南さつま市	志布志市	奄美市	南九州市	伊佐市
車 輛	給水車(4t)									
	給水車(3t)			1	1					
	給水車(2t)	1		3						1
	給水車(1t)									
	トラック(4t)	1			1	1				
	トラック(2t)							1		
	軽トラック	2					3	1		
	ライトバン							1		
	軽バン	5					2	2		
	ユニック車									
	その他							1		
給水容器	給水タンク(2,000ℓ以上)						3			
	給水タンク(1,800ℓ)									
	給水タンク(1,500ℓ)	1								
	給水タンク(1,200ℓ)						1			
	給水タンク(1,000ℓ)	1		12	1	2	2			2
	給水タンク(500ℓ)					5	1	1	7	8
	給水タンク(500ℓ未満)						3	1	6	
	ポリ容器(20ℓ)									20
	ポリ容器(18ℓ)					3	120			8
	ポリ容器(10ℓ)	50								
	ポリ容器(10ℓ未満)							100		
ビニール袋(10ℓ以上)				400						
ビニール袋(10ℓ未満)	1,000	100	6,400		500	1,000	200		600	
その他(応急給水用機材)				1組						
器 材	応急給水装置									
	ろ過器									
	発電機			4		1		1		
	投光機			2				3		
	鉄管切断機									
	電動ネジ切機									
	その他									
管 類	長管(50mm)	1						3		
	長管(75mm)	2						4		
	長管(100mm)	2						4		
	長管(150mm)							4		
	長管(200mm以上)									
	継手類							126		
その他										

7.7 市町村別給水資機材の整備状況

くらし保健福祉部生活衛生課  
(令和2年3月31日現在)

市町村名		給良市	三島村	十島村	さつま町	長島町	湧水町	大崎町	東串良町	錦江町
車 輦	給水車(4t)	1								
	給水車(3t)									
	給水車(2t)					1				
	給水車(1t)									
	トラック(4t)									
	トラック(2t)	1								
	軽トラック	4				1				
	ライトバン	3								
	軽バン	3						2		
	ユニック車									
	その他									
給水容器	給水タンク(2,000ℓ以上)	1								
	給水タンク(1,800ℓ)									
	給水タンク(1,500ℓ)				3					
	給水タンク(1,200ℓ)									
	給水タンク(1,000ℓ)	1			1	2	1			
	給水タンク( 500ℓ)				3	2	2	2		
	給水タンク( 500ℓ未満)									
	ポリ容器 ( 20ℓ)									10
	ポリ容器 ( 18ℓ)		50			10	30	34		27
	ポリ容器 ( 10ℓ)									
	ポリ容器 (10ℓ未満)									
	ビニール袋 (10ℓ以上)				400					
	ビニール袋 (10ℓ未満)	1,300			300	500	1,200	1,000	200	
その他(応急給水用機材)	1組									
器 材	応急給水装置	3								
	ろ過器	2								
	発電機	4						1		
	投光機	2								
	鉄管切断機	1								
	電動ネジ切機	2								
	その他									
管 類	長管( 50mm)					2				
	長管( 75mm)					2				
	長管(100mm)					2				
	長管(150mm)									
	長管(200mm以上)									
継手類										
その他							2			

7.7 市町村別給水資機材の整備状況

くらし保健福祉部生活衛生課  
(令和2年3月31日現在)

市町村名		南大隅町	肝付町	中種子町	南種子町	屋久島町	大和村	宇検村	瀬戸内町	龍郷町
車 輦	給水車(4t)									
	給水車(3t)		1							
	給水車(2t)			1						
	給水車(1t)									
	トラック(4t)					1		1		
	トラック(2t)									
	軽トラック			1		1		1	1	1
	ライトバン									
	軽バン			2		1	1	1		
	ユニック車									
	その他			10t 1台						
給水容器	給水タンク(2,000ℓ以上)									
	給水タンク(1,800ℓ)									
	給水タンク(1,500ℓ)									
	給水タンク(1,200ℓ)								1	
	給水タンク(1,000ℓ)					3		2		2
	給水タンク(500ℓ)			6		2	1		2	2
	給水タンク(500ℓ未満)	3		4		10			1	
	ポリ容器(20ℓ)						20			
	ポリ容器(18ℓ)					50			100	
	ポリ容器(10ℓ)			14				200		
	ポリ容器(10ℓ未満)									
	ビニール袋(10ℓ以上)					100				
	ビニール袋(10ℓ未満)					100			1,000	
	その他(応急給水用機材)						浄水用エンジンポンプ 1台			300・70・60 各3
器 材	応急給水装置									
	ろ過器									
	発電機			1		1	7		1	3
	投光機					4		1	1	3
	鉄管切断機					1				
	電動ネジ切機									
	その他									
管 類	長管(50mm)					10	10	6		
	長管(75mm)					10	10	6		
	長管(100mm)					10	10	6		
	長管(150mm)					10				
	長管(200mm以上)					5				
	継手類					100		100		
その他						各5個				

7.7 市町村別給水資機材の整備状況

くらし保健福祉部生活衛生課  
(令和2年3月31日現在)

市町村名		喜界町	徳之島町	天城町	伊仙町	和泊町	知名町	与論町	計
車 輦	給水車(4t)								2
	給水車(3t)								5
	給水車(2t)								11
	給水車(1t)								
	トラック(4t)				1	2			15
	トラック(2t)								4
	軽トラック		1	2	3	3			36
	ライトバン								6
	軽バン		2	1	1				30
	ユニック車				1	1			2
	その他				消防タンク車5000ℓ 1台 (給水装備あり)			2tダンプ×1台	
給水容器	給水タンク(2,000ℓ以上)				3				10
	給水タンク(1,800ℓ)								2
	給水タンク(1,500ℓ)								5
	給水タンク(1,200ℓ)								2
	給水タンク(1,000ℓ)							1	50
	給水タンク( 500ℓ)			5	2			1	69
	給水タンク( 500ℓ未満)								31
	ポリ容器 ( 20ℓ)								54
	ポリ容器 ( 18ℓ)		50	50	3				591
	ポリ容器 ( 10ℓ)			20					664
	ポリ容器 (10ℓ未満)								105
	ビニール袋 (10ℓ以上)								1,650
	ビニール袋 (10ℓ未満)								23,003
その他(応急給水用機材)									
器 材	応急給水装置								13
	ろ過器								6
	発電機	1	1					1	37
	投光機							1	20
	鉄管切断機								2
	電動ネジ切機							1	4
	その他							塩ビ管挿入機×1台	
管 類	長管( 50mm)	1					2		37
	長管( 75mm)	2					2		47
	長管(100mm)	2					2		44
	長管(150mm)	1							19
	長管(200mm以上)								8
	継手類								659
その他									

## 7.8 市町村生活物資の備蓄状況

〔危機管理防災局危機管理課〕  
(令和3年9月1日現在)

市町村名	アルファ米 食	保存水 本	毛布 枚	タオル 枚	大人用オムツ 枚	ブルーシート 枚
鹿児島市	56,500	75,180	38,490	38,000	420	231
鹿屋市	7,690	0	727	0	126	82
枕崎市	3,000	666	220	0	0	9
阿久根市	8,326	10,082	1,179	1,500	348	140
出水市	1,772	4,540	0	0	0	0
指宿市	3,615	3,088	300	480	0	10
西之表市	4,200	4,278	210	400	368	29
垂水市	100	3,934	476	364	0	0
薩摩川内市	5,557	600	160	0	0	607
日置市	10,500	19,200	0	0	200	0
曾於市	1,740	9,751	400	0	8,718	28
霧島市	300	0	288	0	0	82
いちき串木野市	7,800	7,200	0	0	0	0
南さつま市	2,267	5,401	750	20	26	190
志布志市	6,750	13,536	1,006	0	5,740	10
奄美市	1,815	1,454	220	0	0	0
南九州市	0	4,944	0	150	2,820	0
伊佐市	4,000	204	150	0	0	0
姶良市	4,590	576	706	9	0	47
三島村	1,150	762	370	0	0	0
十島村	0	0	760	0	0	0
さつま町	870	2,496	0	0	0	0
長島町	0	180	0	0	0	0
湧水町	0	27,188	50	0	0	50
大崎町	1,350	11,016	120	0	876	30
東串良町	0	840	0	0	0	0
錦江町	750	100	0	0	0	0
南大隅町	1,400	3,600	200	0	0	261
肝付町	0	5,526	0	0	0	0
中種子町	0	2,712	100	150	0	3
南種子町	2,497	2,456	50	0	20	0
屋久島町	2,972	3,372	200	0	0	0
大和村	860	1,665	170	0	1,550	6
宇検村	0	0	0	0	0	0
瀬戸内町	0	240	85	0	240	0
龍郷町	950	492	94	0	0	24
喜界町	0	5,096	220	20	0	40
徳之島町	0	0	100	0	0	10
天城町	0	330	110	0	0	0
伊仙町	0	0	200	0	0	0
和泊町	0	0	420	0	0	5
知名町	0	0	0	0	0	0
与論町	0	130	0	0	0	0
計	143,321	232,835	48,531	41,093	21,452	1,894



## 7.9 県警察の主な災害警備活動用資機材

令和3年9月現在

資機材名	数量
削岩機	2台
チェーンソー	60台
エンジンカッター	33台
レスキューフォース	54個
救命ボート	25隻
衛星携帯電話	24機
キッチンカー	1台
エアertent	2張

## 7. 10 自衛隊（国分駐屯地）の派遣時使用可能器材等

No.	器 材 名	数 量	No.	器 材 名	数 量
1	人命救助システム(中隊用器材)	2	16	医療セット(治療セット)	2
2	人命救助システム(小隊用器材)	8	17	救急用医療のう	28
3	人命救助システム(分隊用器材)	16	18	リペリングロープ(30m)	70
4	人命救助システム(個人用器材)	200	19	リペリングロープ(50m)	20
5	救 急 車	2	20	携帯除染器2型	23
6	ダンプカー(3 1/2t)	7	21	投光器(400W)	2
7	1 t 水 ト レ ラ ー	13	22	掛矢	50
8	5 t 水 ト レ ラ ー	0	23	ツルハシ	200
9	小 型 ド ー ザ	3	24	シヨベル	600
10	バ ケ ッ ト ロ ー ダ	1	25	チェーンソー	50
11	軽 レ ッ カ ー	0	26	エンジンカッター	15
12	渡 河 ポ ー ト	3	27	エンジン式削岩機	15
13	救 命 胴 衣	153			
14	担 架( 直 棒 式 )	29			
15	医療セット(救命処置セット)	2			

## 7. 11 災害時における応急仮設住宅の建設に関する協定書 [土木部住宅政策室]

### 災害時における応急仮設住宅の建設に関する協定書

#### (趣 旨)

第1条 この協定は、鹿児島県地域防災計画に基づき災害時における応急仮設住宅（以下「住宅」という。）の建設に関して、鹿児島県（以下「甲」という。）が社団法人プレハブ建築協会（以下「乙」という。）に協力を求めるにあたって必要な事項を定めるものとする。

#### (定 義)

第2条 この協定において「住宅」とは、災害救助法第23条第1項第1号に規定するところのものをいう。

#### (所要の手続き)

第3条 甲は、住宅建設の要請にあたっては、建築場所、戸数、規模、着工期日その他必要と認める事項を文書で乙に連絡するものとする。ただし緊急の場合は電話等によることができる。この場合において、甲は後に前記の文書を速やかに乙に提出しなければならない。

#### (協 力)

第4条 乙は、前条の要請があったときは、乙の会員である住宅建設業者（以下「丙」という。）のあっせんその他可能な限り甲に協力するものとする。

#### (住宅建設)

第5条 乙のあっせんを受けた丙は、甲（甲が住宅建設業務を市町村長に委任した場合は、当該市町村長。次条においても同じ。）の要請に基づき住宅建設を行うものとする。

#### (費用の負担及び支払い)

第6条 丙が前条の住宅建設に要した費用は、甲が負担するものとする。

2 甲は、丙の住宅建設終了後検査をし、これを確認したときは丙の請求により前項の費用を速やかに支払うものとする。

#### (連絡窓口)

第7条 この協定の業務に関する連絡窓口は、甲においては鹿児島県土木部住宅課、乙においては社団法人、プレハブ建築協会担当部とする。

#### (報 告)

第8条 乙は、住宅建設について、協力できる建設能力等の状況を毎年1回甲に報告するものとする。ただし、甲が必要と認めた場合は乙に対し随時報告を求めることができる。

#### (会員名簿等の提供)

第9条 乙は、本協定に係る乙の業務担当部員名簿及び乙に加盟する会員の名簿を毎年1回甲に提供するものとし、部員及び会員に異動があった場合は、甲に報告するものとする。

(協 議)

第10条 この協定に定めるもののほか必要な事項については、その都度甲乙協議のうえ定めるものとする。

第11条 この協定は、平成8年4月1日から適用する。

この協定の締結を証するため、本書2通を作成し、甲乙記名押印のうえ、各1通を保管する。

平成 8年 3月 29日

甲 鹿児島市山下町14番50号  
鹿児島県知事 土屋佳照

乙 東京都千代田区霞が関三丁目2番6号  
社団法人プレハブ建築協会  
会長 石橋 毅一

## 8 救急・医療に関する資料

[くらし保健福祉部保健医療福祉課]

### 8.1 郡市医師会事務所等所在地

郡市医師会等名	電話・FAX	住 所
鹿児島市医師会	電話:099-226-3737 FAX:099-225-6099	〒892-0846 鹿児島市加治屋町3-10
川内市医師会	電話:0996-23-4612 FAX:0996-20-2647	〒895-0076 薩摩川内市大小路町70-26
鹿屋市医師会	電話:0994-43-4757 FAX:0994-44-3542	〒893-0064 鹿屋市西原3-7-39
枕崎市医師会	電話:0993-72-5059 FAX:0993-72-9223	〒898-0062 枕崎市寿町102-1
いちき串木野市医師会	電話:0996-32-7955 FAX:0996-32-9334	〒896-0016 いちき串木野市桜町38
伊佐市医師会	電話:0995-22-0589 FAX:0995-22-6659	〒895-2521 伊佐市大口鳥巢450
指宿医師会	電話:0993-34-2820 FAX:0993-34-2822	〒891-0504 指宿市山川新生町35番
南薩医師会	電話:0993-53-6062 FAX:0993-53-6060	〒897-0001 南さつま市加世田村原1-3-13
日置市医師会	電話:099-273-6669 FAX:099-273-4140	〒899-2503 日置市伊集院町妙円寺1-72-10
薩摩郡医師会	電話:0996-53-0326 FAX:0996-52-1609	〒895-1813 薩摩郡さつま町轟町510
出水郡医師会	電話:0996-63-0646 FAX:0996-62-6336	〒899-0202 出水市昭和町18-18
姪良地区医師会	電話:0995-42-1205 FAX:0995-43-2044	〒899-5106 霧島市隼人町内山田1-6-62
曾於医師会	電話:0994-82-4893 FAX:0994-82-4894	〒899-8212 曾於市大隅町月野894
肝属郡医師会	電話:0994-22-3111 FAX:0994-22-3110	〒893-2301 肝属郡錦江町神川135-3
肝属東部医師会	電話:0994-65-0099 FAX:0994-65-0428	〒893-1207 肝属郡肝付町新富470-1
熊毛地区医師会	電話:0997-23-2548 FAX:0997-23-1031	〒891-3112 西之表市栄町2
大島郡医師会	電話:0997-52-0598 FAX:0997-54-0597	〒894-0035 奄美市名瀬塩浜町3-10
鹿児島大学医学部	電話:099-275-6902 FAX:099-275-0039	〒890-0075 鹿児島市桜ヶ丘8-35-1

## 8. 2 災害救助に必要な医薬品等の確保に関する協定書

〔くらし保健福祉部薬務課〕

### 災害救助に必要な医薬品等の確保に関する協定書

鹿児島県（以下「甲」という。）と鹿児島県医薬品卸業協同組合（以下「乙」という。）の間に災害救助に必要な医薬品等の確保に関し、次のとおり協定する。

#### （要 請）

第1 甲は、災害が発生し又は発生するおそれがある場合において、医薬品等を確保する必要があると認めるときは、乙又は乙に加盟する組合員（以下「乙等」という。）に対し、その保有する医薬品等の供給を要請することができる。

#### （供給医薬品等の範囲）

第2 乙等は、甲から要請のあった医薬品等について、その保有する範囲内において供給に応ずるとともに、要請に満たないときは、直ちに供給体制を整えるものとする。

#### （要請の方法）

第3 第1の要請は文書をもって行うものとする。ただし、文書をもって要請する時間がないときは口頭で要請し、その後速やかに文書を交付するものとする。

2 前項ただし書の場合にあっては、乙等は甲（薬務課長とする。）の意思を確認の上、第4の措置をとるものとする。

#### （要請に基づく乙等の措置）

第4 第1の要請を受けたときは、乙等はその要請事項を実施するための措置をとるとともに、その措置の状況を第3の2に掲げる者に連絡するものとする。

#### （引渡し）

第5 医薬品等の引渡場所、時刻等については、甲が指定するものとし、甲の職員又は甲の指定する者が医薬品等を確認のうえ、引き取るものとする。

#### （価 格）

第6 医薬品等の価格は、災害発生前の平常時において通常取り引きされている価格とする。ただし、災害発生後において、乙等の仕入れ価格又は乙等の負担に係る運搬等の流通経費が著しく変動した場合は、甲乙協議して定めるものとする。

#### （代金の支払い）

第7 甲は、引き取った医薬品等の代金を速やかに供給要請先に支払うものとする。

#### （協 議）

第8 この協定に定めのない事項については、その都度、甲乙協議して定めるものとする。

#### （有効期間）

第9 この協定は、甲又は乙が文書をもって、協定の終了を通知しない限り、その効力を継続する。この協定の成立を証するため、本協定書2通を作成し、甲乙記名押印の上、各自1通を保持する。

平成 28 年 6 月 25 日

- (甲) 鹿児島市山下町 1 4 - 5 0  
鹿児島県知事職務代理者  
鹿児島県副知事 須賀 龍 郎
  
- (乙) 鹿児島市新栄町 5 - 1 0  
鹿児島県医薬品卸業協同組合  
理事長 富田 庸 雄

## 8. 3 災害救助に必要な医療用資機材等の確保に関する協定書

[くらし保健福祉部薬務課]

### 災害救助に必要な医療用資機材等の確保に関する協定書

鹿児島県（以下「甲」という。）と鹿児島県医科器械協会（以下「乙」という。）の間に災害救助に必要な医療用資機材等の確保に関し、次のとおり協定する。

#### （要 請）

第1 甲は、災害が発生し又は発生するおそれがある場合において、医療用資機材等を確保する必要があると認めるときは、乙又は乙に加盟する協会員（以下「乙等」という。）に対し、その保有する医療用資機材等の供給を要請することができる。

#### （供給医療用資機材等の範囲）

第2 乙等は、甲から要請のあった医療用資機材等について、その保有する範囲内において供給に応ずるとともに、要請に満たないときは、直ちに供給体制を整えるものとする。

#### （要請の方法）

第3 第1の要請は文書をもって行うものとする。ただし、文書をもって要請する時間がないときは口頭で要請し、その後速やかに文書を交付するものとする。

2 前項ただし書の場合にあつては、乙等は甲（薬務課長とする。）の意思を確認の上、第4の措置をとるものとする。

#### （要請に基づく乙等の措置）

第4 第1の要請を受けたときは、乙等はその要請事項を実施するための措置をとるとともに、その措置の状況を第3の2に掲げる者に連絡するものとする。

#### （引渡し）

第5 医療用資機材等の引渡場所、時刻等については、甲が指定するものとし、甲の職員又は甲の指定する者が医療用資機材等を確認の上、引き取るものとする。

#### （価 格）

第6 医療用資機材等の価格は、災害発生前の平常時において通常取り引きされている価格とする。ただし、災害発生後において、乙等の仕入れ価格又は乙等の負担に係る運搬等の流通経費が著しく変動した場合は、甲乙協議して定めるものとする。

#### （代金の支払い）

第7 甲は、引き取った医療用資機材等の代金を速やかに供給要請先に支払うものとする。

#### （協 議）

第8 この協定に定めのない事項については、その都度、甲乙協議して定めるものとする。

#### （有効期間）

第9 この協定は、甲又は乙が文書をもって、協定の終了を通知しない限り、その効力を継続する。  
この協定の成立を証するため、本協定書2通を作成し、甲乙記名押印の上、各自1通を保持する。



平成 28 年 9 月 24 日

(甲) 鹿児島市山下町 14-50  
鹿児島県知事 須賀 龍 郎

(乙) 鹿児島市小川町 6-4  
鹿児島県医科器械協会  
理事長 久保山 睦 子

## 8. 4 災害時の医療救護活動に関する協定

〔くらし保健福祉部薬務課〕

### 災害時の医療救護活動に関する協定

鹿児島県（以下「甲」という。）と公益社団法人鹿児島県薬剤師会（以下「乙」という。）は、災害時における医療救護活動について、次のとおり協定を締結する。

（総則）

第1条 この協定は、鹿児島県地域防災計画に基づき、災害時に甲が行う医療救護活動等に対する乙の協力について必要な事項を定めるものとする。

（薬剤師班の派遣）

第2条 甲は、災害時に乙に対し、薬剤師班の派遣を要請できるものとする。

2 乙は、災害時に薬剤師班を編成し、甲の指定した場所に速やかに派遣するものとする。

（薬剤師班の業務）

第3条 薬剤師班の業務は、次のとおりとする。

- (1) 救護所等における医薬品等の供給、調剤及び服薬指導
- (2) 救護所及び医薬品等の集積所等における医薬品等の仕分け及び管理
- (3) 消毒方法、医薬品の使用方法等の薬学的指導
- (4) その他、甲と乙が双方に必要と認めた業務

（薬剤師班に対する指揮等）

第4条 薬剤師班に対する指揮命令及び医療救護活動に係る連絡調整は、甲の指定する者が行うものとする。

（医薬品等の供給）

第5条 乙が派遣する薬剤師班が使用する医薬品等は、当該薬剤師班が携行するもののほか、甲が供給する。

（調剤費）

第6条 救護所等における調剤費は、無料とする。

（体制整備）

第7条 乙は、災害時に迅速な対応が取れるよう、組織内の連絡、派遣体制の整備を行うものとする。

（情報の交換）

第8条 甲及び乙は、災害時対応等について、平常時から必要な協議及び情報の交換を行うものとする。

（訓練）

第9条 甲及び乙は、災害時に備えた訓練を実施し、災害時に適切な対応ができるように努め

るものとする。

(費用弁償等)

第10条 甲の要請に基づき、乙が医療救護活動等を実施した場合に要する次の経費は、甲が負担するものとする。

- (1) 薬剤師班の編成及び派遣に要する費用
- (2) 薬剤師班が携行した医薬品等を使用した場合の実費
- (3) 薬剤師班員が医療救護活動において負傷し、疾病にかかり、又は死亡した場合の扶助金
- (4) 前各号に該当しない費用であって、この協定実施のために要したもの

(細目)

第11条 この協定に定めるもののほか、この協定の実施に必要な細目は別に定める。

(協議)

第12条 この協定に定めのない事項については、甲乙協議の上、決定するものとする。

(有効期間)

第13条 この協定の有効期間は、協定の締結の日から起算して1年間とする。

ただし、この協定の有効期間満了の1か月前までに、甲乙いずれからも何ら意思表示がない場合は、有効期間満了の日の翌日から起算して1年間、この協定は延長されるものとし、以降もまた同様とする。

この協定の締結を証するため、本書2通を作成し、甲乙記名押印の上、各自1通を保持する。

平成26年3月28日

甲 鹿児島県

鹿児島県知事 伊藤 祐一郎

乙 公益社団法人鹿児島県薬剤師会

会長 内野 悟

## 8. 5 災害救助に必要な医療ガス等の確保に関する協定書

〔くらし保健福祉部薬務課〕

### 災害救助に必要な医療ガス等の確保に関する協定書

鹿児島県（以下「甲」という。）と一般社団法人日本産業・医療ガス協会九州地域本部（以下「乙」という。）は、災害救助に必要な医療ガス等の確保に関し、次のとおり協定する。

#### （総則）

第1条 この協定は、災害救助法（昭和22年法律第118号）又は鹿児島県地域防災計画に基づき、災害時に甲が行う医療救護活動等に対する乙の協力について必要な事項を定めるものとする。

#### （供給要請）

第2条 甲は、災害が発生し又は発生するおそれがある場合において、医療ガス等を確保する必要があると認めるときは、乙又は乙に加盟する協会員（以下「乙等」という。）に対し、保有する医療ガス等の供給を要請することができるものとする。

#### （医療ガス等の供給及び範囲）

第3条 乙等は、甲から要請のあった医薬ガス等について、その保有する範囲内において供給に応じるとともに、要請に満たないときは直ちに供給体制を整えるものとする。

2 この協定において、医療ガス等の範囲は次のとおりとする。

- (1) 医療救護活動に必要となる医療ガス
- (2) 医療ガスの使用に必要となる資機材等
- (3) その他、医療救護活動に必要な物品で、甲が指定する物

#### （要請の方法）

第4条 甲は、第2条の規定により要請する場合は文書によるものとする。ただし、緊急を要し、これによることができない場合は、電話等により要請を行い、事後において、速やかに文書を提出するものとする。

#### （要請に基づく乙等の措置）

第5条 第2条の要請を受けたときは、乙等はその要請事項を実施するための措置をとるとともに、その措置の状況を甲に連絡するものとする。

#### （医療ガス等の引渡し）

第6条 医療ガス等の供給場所、時刻、配送方法等については、甲が指定するものとし、甲の職員又は甲の指定するものが医療ガス等の品目及び数量を確認し、これを引き取るものとする。

#### （医療ガスを使用する施設の安全確認）

第7条 医療ガスを使用する施設の安全性を確認する必要があると甲が認めるときは、乙は、その施設の安全性について助言するものとする。

#### （費用負担）

第8条 甲の要請により、乙が供給した医療ガス等に係る費用は、甲が負担するものとする。

2 医療ガス等の価格は、災害発生直前における適正な価格とする。

(損害補償)

第9条 第2条の要請において、第3条に規定するにおける業務の範囲で乙の責によらない人的損害が乙に発生した場合、甲は、「災害応急措置の業務従事者に係る損害補償に関する条例」(昭和37年鹿児島県条例47号)により乙の損害を補償するものとする。

(協議)

第10条 この協定に定めがない事項については、甲乙協議の上決定するものとする。

(その他)

第11条 この協定の有効期間は、協定の締結の日から起算して1年間とする。ただし、この協定の有効期間満了の日から1か月前までに、甲乙いずれからも何らの意思表示がない場合は、有効期間満了の翌日から起算して1年間この協定は更新され、以降も同様とする。

この協定の成立を証するため、本協定書2通を作成し、甲乙記名押印の上、各自1通を保持する。

平成26年5月30日

甲 鹿児島市鴨池新町10-1  
鹿児島県知事 伊藤 祐一郎

乙 福岡県北九州市小倉北区魚町3-1-10  
一般社団法人日本産業・医療ガス協会九州地域本部  
医療ガス部門  
本部長 岩切 充弘

## 8. 6 災害時の医療救護活動に関する協定書

〔くらし保健福祉部保健医療福祉課〕

### 災害時の医療救護活動に関する協定

鹿児島県（以下「甲」という。）と公益社団法人鹿児島県医師会（以下「乙」という。）は、災害時における医療救護活動について、次のとおり協定を締結する。

#### （総則）

**第1条** この協定は、鹿児島県地域防災計画に基づき、甲が行う医療救護活動に対する乙の協力について、必要な事項を定める。

#### （JMAT鹿児島島の派遣）

**第2条** 甲は、鹿児島県地域防災計画に基づき、医療救護活動を実施する上で、必要があると認めた場合は、乙に対し、JMAT鹿児島島の編成及び派遣を要請するものとする。

2 乙は、前項の規定により甲から要請を受けた場合は、直ちにJMAT鹿児島島を編成し、災害現場等の救護所等に派遣するものとする。

3 乙は、緊急やむを得ない事情により、甲の要請を受ける前にJMAT鹿児島島を編成し、派遣した場合は、速やかに甲に報告し、その承認を得るものとする。この場合、甲が承認した乙のJMAT鹿児島島は、甲の要請に基づくJMAT鹿児島島とみなすものとする。

#### （医療救護計画）

**第3条** 乙は、前条に定める医療救護活動の円滑な実施を図るため、医療救護計画を作成し、これを甲に提出するものとする。

2 前項の医療救護計画は、次の各号に掲げる事項について定めるものとする。

- (1) JMAT鹿児島島の編成計画
- (2) JMAT鹿児島島の活動計画
- (3) 郡市医師会と関係機関との通信連絡計画
- (4) 指揮系統
- (5) 医薬品、医療資機材等の備蓄
- (6) その他必要な事項

#### （JMAT鹿児島島の業務）

**第4条** 乙が派遣するJMAT鹿児島島は、甲又は市町村が避難所、避難場所及び災害現場等に設置する救護所において医療救護活動を行うことを原則とする。

2 JMAT鹿児島島の業務は、次のとおりとする。

- (1) トリアージ
- (2) 傷病者に対する応急処置の実施及び必要な医療の提供
- (3) 医療機関への搬送の可否の判断及び搬送順位の決定
- (4) 被災者の死亡の確認及び死体の検案
- (5) その他状況に応じた処置

**（JMAT鹿児島に対する指揮）**

**第5条** 乙が派遣するJMAT鹿児島に対する指揮は、日本赤十字社鹿児島県支部医療救護班が派遣されている救護所にあつては同救護班が、その他の救護所にあつては甲が指定するものを行うものとする。

**（JMAT鹿児島の輸送）**

**第6条** 甲は、通常交通手段の確保が困難な場合は、JMAT鹿児島の輸送について必要な措置をとるものとする。

**（医療救護活動に係る関係機関の調整）**

**第7条** 甲は、乙の派遣するJMAT鹿児島が効果的に医療救護活動を行えるよう医療救護関係機関の総合調整を行うものとする。

**（医薬品等の供給）**

**第8条** 乙が派遣するJMAT鹿児島が使用する医薬品等は、当該JMAT鹿児島が携行するもののほか、甲が供給するものとする。

**（搬送医療機関の確保）**

**第9条** 甲及び乙は、協力して災害拠点病院のほか必要な搬送先医療機関を確保するものとする。

**（医療費）**

**第10条** 救護所における医療費は、無料とする。

2 収容医療機関における医療費は、原則として患者負担とする。

**（実費弁償等）**

**第11条** 甲の要請に基づき乙が医療救護活動を実施した場合に要する次の費用は、甲が負担するものとする。

- (1) JMAT鹿児島の派遣に要する経費
- (2) JMAT鹿児島が携行した医薬品等を使用した場合の実費
- (3) JMAT鹿児島隊員が医療救護活動において負傷し、疾病にかかり、又は死亡した場合の扶助金

**（細目）**

**第12条** この協定を実施するための必要な事項については、別に定める。

**（協議）**

**第13条** この協定に定めのない事項及びこの協定に関し疑義を生じた場合は、その都度、甲乙協議のうえ定める。

**（有効期間）**

**第14条** この協定の有効期間は、協定の締結の日から起算して1年間とする。

ただし、この協定の有効期間満了の1か月前までに、甲乙いずれからも何らの意

志表示がない場合は、有効期間満了の日の翌日から起算して1年間この協定は延長されるものとし、以降もまた同様とする。

この協定の締結を証するため、本書2通を作成し、甲乙記名押印のうえ、各自その1通を所持するものとする。

なお、鹿児島県と公益社団法人鹿児島県医師会が平成19年5月14日に締結した「災害時の医療救護活動に関する協定」については、本協定の締結をもって廃止する。

平成26年7月1日

甲 鹿 児 島 県 知 事 伊藤 祐一郎

乙 公益社団法人鹿児島県医師会会長 池田 琢哉



## 8. 7 災害時の歯科医療救護活動に関する協定

〔くらし保健福祉部保健医療福祉課〕

### 災害時の歯科医療救護活動に関する協定

鹿児島県(以下「甲」という。)と公益社団法人鹿児島県歯科医師会(以下「乙」という。)は、災害時における医療救護活動について、次のとおり協定を締結する。

(趣旨)

第1条 この協定は、鹿児島県地域防災計画に基づき、甲が災害時に行う医療救護活動に対する乙の協力に関し、必要な事項を定める。

(歯科医療救護班の派遣)

第2条 甲は、鹿児島県地域防災計画に基づき、医療救護活動を実施する上で、必要があると認めた場合は、乙に対し、歯科医療救護班の編成及び派遣を要請するものとする。

2 乙は、前項の規定により甲から要請を受けた場合は、直ちに歯科医療救護班を編成し、災害現場等の救護所等に派遣するものとする。

3 乙は、緊急やむを得ない事情により、甲の要請を受ける前に歯科医療救護班を編成し、派遣した場合は、速やかに甲に報告し、その承認を得るものとする。この場合、甲が承認した乙の歯科医療救護班は、甲の要請に基づく歯科医療救護班とみなすものとする。

(災害医療救護計画)

第3条 乙は、歯科医療救護活動の円滑な実施を図るため、歯科医療救護班の編成、派遣その他歯科医療救護の実施に関し、以下の項目を内容とする災害医療救護計画を策定し、これを甲に提出するものとする。

(1)乙内部の歯科医療救護組織及び指揮命令系統

(2)各歯科医療救護組織の業務

(3)歯科医療救護活動の実施方法

ア 歯科診療所等の被災状況の把握、連絡体制、具体的応援要請、出動指令方式

イ 応援歯科医療救護班を含めた歯科医療救護班の現地指揮者

ウ 携帯医薬品、医療資器材等の内容

エ 歯科医療救護班の輸送体制

オ 訓練計画

カ その他必要な事項

2 乙は、災害医療救護計画を変更したときは、速やかに変更後の災害医療救護計画書を提出するものとする。

(歯科医療救護班の業務)

第4条 乙が派遣する歯科医療救護班は、甲又は市町村が避難所又は災害現場等に設置する救護所において、歯科医療救護を行うことを原則とする。

2 甲は、必要と認めた場合は、前項に規定する救護所のほか、被災地周辺の歯科医療救護活動が可能な医療機関に救護所を設置できる。

3 歯科医療救護班の業務は、次のとおりとする。

(1)歯科医療を要する傷病者に対する応急処置

(2)前号の傷病者の収容歯科医療機関への転送の要否及び転送順位の決定

(3)転送困難な患者及び軽易な患者に対する歯科治療・衛生指導並びに被災住民に対する歯科保健指導

(4)身元確認作業に関する協力

(歯科医療救護班に対する指揮命令等)

第5条 乙が派遣する歯科医療救護班に対する指揮命令及び歯科医療救護活動の連絡調整は、甲が指定する者が行うものとする。この場合、甲が指定する者は、乙が派遣する歯科医療救護班の意見を尊重するものとする。

(歯科医療救護班の輸送)

第6条 甲は、歯科医療救護活動が円滑に実施できるよう、歯科医療救護班の輸送について、必要な措置を講ずるものとする。

(医薬品等の供給)

第7条 乙が派遣する歯科医療救護班が使用する医薬品等は、当該歯科医療救護班が携行するもののほか、甲が供給について必要な措置を講ずるものとする。

(医療費)

第8条 災害現場の救護所等における医療費は、無料とする。

2 後方での収容医療機関における医療費は、原則として患者負担とする。

(研修及び訓練)

第9条 乙は、歯科医療救護に関する会員の研修に努めるとともに、甲から要請があった場合は、甲が実施する合同訓練に協力するものとする。また、当該訓練の実施中に、傷病者が発生した場合の歯科医療救護を併せ担当するものとする。

(実費弁償等)

第10条 甲の要請に基づき、乙が歯科医療救護活動を実施した場合に必要な次の費用は、甲が負担するものとする。

- (1) 歯科医療救護班の編成及び派遣に必要な費用
- (2) 歯科医療救護班が携行した医薬品等を使用した場合の医薬品等の実費
- (3) 歯科医療救護班員が歯科医療救護活動において、負傷し、疾病にかかり、又は死亡した場合の扶助金
- (4) 前各号に該当しない費用であって、この協定を実施するために必要とした実費

(市町村及び市郡歯科医師会との調整)

第11条 甲は、災害対策基本法及び市町村地域防災計画等に基づき市町村が実施する歯科医療救護活動が、この協定に準じて市郡歯科医師会の協力を得て円滑に実施されるよう、市町村に対して必要な調整を行うものとする。

2 乙は、前項の規定による市町村の歯科医療救護活動が円滑に実施されるよう、市郡歯科医師会に対し、必要な調整を行うものとする。

(細目)

第12条 この協定に定めるもののほか、この協定を実施するために必要な事項は、別に甲及び乙が協議して定める。

(協議)

第13条 この協定に定めがない事項及びこの協定に関し疑義が生じた事項については、甲乙協議して定める。

(有効期間)

第14条 この協定の有効期間は、協定締結の日から起算して1年間とする。

ただし、この協定の満了の日の1か月前までに、甲又は乙から何らの意思表示がないときは、有効期間満了の日の翌日から起算して1年間この協定は延長され、以降同様とする。

この協定の締結を証するため、協定書2通を作成し、甲乙記名押印の上、各自その1通を保有するものとする。

平成26年3月28日

甲 鹿児島県

鹿児島県知事 伊藤 祐一郎

乙 公益社団法人鹿児島県歯科医師会

会 長 森原 久樹

## 8. 8 災害時の健康相談等の支援活動に関する協定書

〔くらし保健福祉部医師・看護人材課〕

### 災害時の健康相談等の支援活動に関する協定

鹿児島県（以下「甲」という。）と公益社団法人鹿児島県看護協会（以下「乙」という。）は、災害時における健康相談等の支援活動の協力に関し、以下のとおり協定を締結する。

（総則）

第1条 この協定は、鹿児島県地域防災計画に基づき、災害時に甲が行う健康相談等の支援活動に対する乙の協力について必要な事項を定めるものとする。

（健康相談班の派遣）

第2条 甲は、災害時に乙に対し、健康相談班の派遣を要請できるものとする。

2 乙は、災害時に健康相談班を編成し、甲の指定した場所に、速やかに派遣するものとする。

（健康相談班の業務）

第3条 健康相談班の業務は次のとおりとする。

- (1) 避難所等における住民の健康相談及び健康管理業務
- (2) 被災住民に対する戸別訪問による健康相談業務
- (3) その他甲と乙双方が必要と認めた業務

（健康相談班に対する指揮等）

第4条 健康相談班に対する指揮命令及び支援活動に係る連絡調整は、甲の指定するものを行うものとする。

（体制整備）

第5条 乙は、災害時に迅速な対応がとれるよう、組織内の連絡、派遣体制の整備に努めるものとする。

(情報の交換)

第6条 甲及び乙は、災害時対応等について平常時から必要な協議及び情報の交換に努めるものとする。

(訓練)

第7条 甲及び乙は、災害時に備えた訓練を実施し、災害時に適切な対応ができるように努めるものとする。

(費用弁償等)

第8条 甲の要請に基づき、乙が支援活動を実施した場合に要する次の経費は、甲が負担するものとする。

- (1) 健康相談班の編成及び派遣に要する費用
- (2) 健康相談班が支援活動に従事する際に使用する資機材にかかる実費
- (3) 健康相談班員が支援活動において負傷し、疾病にかかり、又は死亡した場合の扶助金
- (4) 前各号に該当しない費用であって、この協定実施のために要したもの

(細目)

第9条 この協定に定めるもののほか、この協定の実施に必要な事項は別に定める。

(協議)

第10条 この協定に定めがない事項については、甲乙協議の上、決定するものとする。

(有効期間)

第11条 この協定の有効期間は、協定の締結の日から起算して1年とする。

ただし、この協定の有効期間満了1か月前までに、甲乙いずれからも何らかの意思表示がない場合は、有効期間満了の日の翌日から起算して1年間にこの協定は延長されるものとし、以降もまた同様とする。

この協定の締結を証するため、本書2通を作成し、甲乙記名押印の上、各自1通を所有する。

平成26年3月28日

甲 鹿児島県

鹿児島県知事 伊藤 祐一郎

乙 公益社団法人鹿児島県看護協会

会 長 平川 涼子

## 8. 9 空港医療救護活動に関する協定

〔土木部港湾空港課〕

### 空港医療救護活動に関する協定書

中種子町（以下「甲」という。）と社団法人種子島医師会（以下「乙」という。）は、種子島空港及びその周辺において発生した航空機事故に対する医療救護活動について、次のとおり協定を締結する。

#### （目的）

第1条 本協定は、種子島空港及びその周辺において航空機事故が発生した場合又はそのおそれがある場合に、甲、乙協力の下に医療救護活動を適切に実施することを目的とする。

#### （要請）

第2条 甲は、種子島空港及びその周辺において航空機事故が発生した場合又はそのおそれがある場合で、医療救護活動を実施する必要があるときは、乙に対しその内容を通報するとともに、医療救護要員派遣要請区分（以下「要請区分」という。）に応じ、医師及び看護婦等の派遣又は待機の要請を行うものとする。

#### （医療救護要員の派遣及び待機）

第3条 乙は、前条の規定により甲から要請があった場合には、直ちに要請区分に応じた医療救護要員の派遣又は待機を行うものとする。

#### （医療救護要員の任務）

第4条 医療救護要員の任務は、次のとおりとする。

- （1）被災者の選別
- （2）傷病者に対する応急処置及び必要な医療処置
- （3）医療機関への搬送の要否及び順位の決定
- （4）死亡の確認

#### （医療の資器材等の提供）

第5条 甲は、乙が派遣する医療救護要員に対し、甲が保管管理している医療資器材等を提供するものとする。

#### （消火救難訓練）

第6条 甲は、消火救難訓練を計画した場合は、乙に訓練内容を連絡するとともに、必要に応じ医師及び看護婦等の参加を要請するものとする。

2 乙は、前項の規定により甲から消火救難訓練の参加要請があった場合は、これに協力するものとする。

3 甲は、乙に対し、消火救難訓練に使用する医療資器材等を提供するものとする。

4 甲は、乙が第2項の規定に基づき消火救難訓練に参加した場合は、所定の訓練謝金を支給するものとする。

(費用負担)

第7条 医療救護活動に係る費用負担については、別途協議するものとする。

(災害補償)

第8条 医師又は看護婦等が医療救護活動又は訓練参加において二次災害を負った場合には、「空港救急医療従事者障害補償制度」に基づき処理するものとする。

(細目)

第9条 この協定を実施するために必要な細目は、別に定めるものとする。

(協議)

第10条 この協定の遂行に当たって疑義を生じた場合には、甲、乙協議の上、定めるものとする。

(有効期間)

第11条 この協定の有効期間は、平成5年9月1日から平成6年3月31日までとする。

2 前項の期間満了日の1月前までに、甲又は乙から何らかの申し出がない場合は、期間満了日の翌日から更に1年間延長され、以降も同様とする。

この協定の締結を証するため、本書2通を作成し、甲、乙双方記名押印の上、各自1通を保有するものとする。

平成5年9月1日

甲 中種子町  
町 長 日 高 實 昭

乙 種子島医師会  
会 長 田 上 容 正

(注) その他、以下の通り空港医療救護活動に関する協定が締結されている。

- \* 上屋久町と社団法人屋久島地区医師会
- \* 笠利町と笠利町国民健康保険診療所
- \* 笠利町と社団法人大島郡医師会
- \* 喜界町と社団法人大島郡医師会
- \* 天城町と社団法人大島郡医師会
- \* 和泊町と社団法人大島郡医師会
- \* 与論町とパナウル診療所、与論徳洲会病院



## 8. 10 トリアージ・タグの様式

### 1 大震災等大規模災害におけるトリアージ・タグの取扱いについて

- (1) 大震災等の広範囲の大規模災害で複数の救急救助関係機関が関わる場合に消防機関が使用するトリアージ・タグについては、次のとおりとする。

その使用及びレイアウトについては、別図のとおりとする。

① タグの形状及び寸法

23.2cm (縦) × 11cm (横) とする。

② タグの紙質

水に濡れても字が書けるなど丈夫な紙質とし、本体用紙はやや厚手のものとし、複写用紙は本紙用紙より薄手のものとする。

③ タグ用紙の枚数

3枚綴りとし、1枚目は「災害現場用」とし、2枚目は「搬送機関用」とし、3枚目の本体用紙は「収容医療機関用」とする。

④ タグの形式

モギリ式とし各モギリ片の幅は1.8cmとする。

⑤ タグに用いる色の区分

軽処置群を緑色(Ⅲ)、非緊急治療群を黄色(Ⅱ)、最優先治療群を赤色(Ⅰ)、死亡及び不処置群を黒色(0)とする。

モギリ片の色の順番は、外側から緑色、黄色、赤色、黒色の順で、それぞれ両面印刷とし、ローマ数字のみ記載し、模様や絵柄は記載しない。

⑥ 傷病者及び消防機関に係る記載項目

ア 氏名

イ 年齢

ウ 性別

エ 住所

オ 電話

カ タグのNo.

キ トリアージ実施月日・時刻

ク トリアージ実施者氏名

ケ 搬送機関名

コ 収容医療機関名

サ トリアージ実施場所

シ バイタルサイン

ス トリアージ区分

セ 特記事項

ソ 人体図

なお、前記アからオに関しては外国人の家族や本人が記載することも想定し、これらの項目については英語を併記する。

トリアージ・タグの具体的な記載内容例、記載要領等

記 載 項 目	記 載 内 容 例 及 び 記 載 要 領
氏名、年齢、性別、住所、電話	傷病者の同定に関する記載項目については、外国人の家族や本人が記載することも想定し、これらの項目については英語を併記する。(性別にあっては、○印を付ける。)
タグのNo. トリアージ実施月日・時刻 トリアージ実施者氏名 輸送機関名 収容医療機関名	担当機関の同定項目 [ 輸送機関名 (〇〇市消防本部〇〇救急隊) ] [ 収容医療機関名 (〇〇病院・診療所) ]
トリアージ実施場所	トリアージを行った場所を記載する。 (災害発生現場・広域避難場所等の名称)
バイタルサイン	傷病者の意識、呼吸、脈拍、血圧について記載する。
トリアージ区分	軽処置群 (Ⅲ)、非緊急治療群 (Ⅱ)、最優先治療群 (Ⅰ)、死亡及び不処置群 (Ⅰ) (モギリ部分と同じトリアージ区分に○印を付ける。)
特記事項	処置 (止血、気道確保、人口呼吸等) 及び搬送 (体位、保温等) 時に必要となる事項の他、傷病者の救出場所、服装等の特徴等必要となる事項を記載する。
人体図	負傷部位等必要となる事項を記載する。

(縦穴の直径は 3 mm)

一枚目

(災害現場用)

二枚目

(搬送機関用)

No.				氏名 (Name)				年齢 (Age)		性別 (Sex) 男 (M) 女 (F)	
住 所 (Address)						電 話 (Phone)					
トリアージ実施年月日・時刻 AM 月 日 PM 時 分						トリアージ実施者氏名					
搬送機関名				収容医療機関名							
トリアージ実施場所											
バイタルサイン	意識	清明	覚醒している		刺激で覚醒する		刺激しても覚醒しない				
	呼吸	回/分、呼吸困難、無呼吸									
	脈拍	回/分、整、不整、触知せず									
	血圧	/ mmHg									
トリアージ区分				○		I		II		III	

Dimensions: 1.8 (top), 6.2 (middle), 8.0 (bottom), 16.0 (total height), 11.0 (width)

三枚目

(収容医療機関用)

○				1.8
(収容医療機関用)				
No.	氏名 (Name)	年齢 (Age)	性別 (Sex) 男 (M) 女 (F)	
住所 (Address)		電話 (Phone)		
トリアージ実施年月日・時刻 AM 月 日 PM 時 分		トリアージ実施者氏名		6.2
搬送機関名		収容医療機関名		
トリアージ実施場所				23.2
バイタルサイン	意識	清明 刺激で覚醒する	覚醒している 刺激しても覚醒しない	
	呼吸	回/分、呼吸困難、無呼吸		8.0
	脈拍	回/分、整、不整、触知せず		
	血圧	/ mmHg		
トリアージ区分		○	I    II    III	
		○	(黒)	1.8
		I	(赤)	1.8
		II	(黄)	1.8
		III	(緑)	1.8
← 11.0 →				

3 枚目裏

(収容医療機関用)

トリアージ・タグ

特記事項 (搬送・治療上特に留意すべき事項)

.....

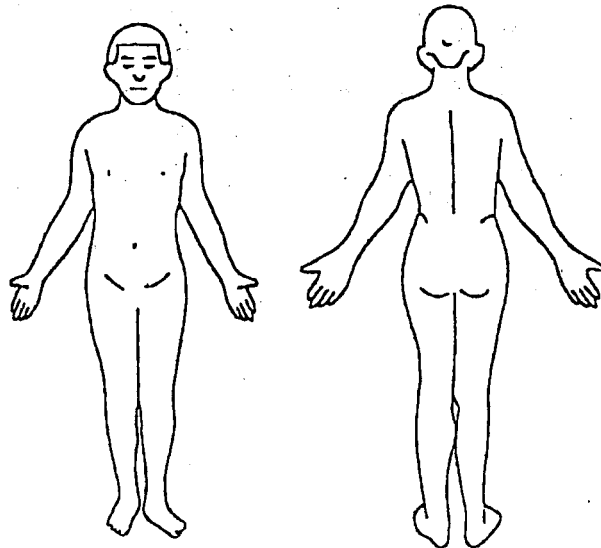
.....

.....

.....

.....

.....



○ (黒)

I (赤)

II (黄)

III (緑)

## 9 防疫・衛生に関する資料

### 9.1 ごみ処理施設（焼却施設）

（環境林務部廃棄物・リサイクル対策課）

処理能力200kg以上

平成31年4月1日現在

番号	設置主体名	規模 (t/日)	炉数	焼却炉の構造	工事年度		施設所在地	施工業者	ばいじん処理方式	灰溶融
				燃焼方式	着工	竣工				
1	鹿児島市	530	2	全連 ストーカー(可動)	14	18	鹿児島市犬迫町11900	三菱重工業	バグフィルタ 発電8,700kw	有り (休止中)
2		300	2	全連 ストーカー(可動)	2	5	鹿児島市谷山港3-3-3	日本鋼管	バグフィルタ 発電3,000kw	
3	薩摩川内市	135	2	全連 ストーカー(可動)	4	6	薩摩川内市小倉町5104	三機工業	バグフィルタ	
4	日置市	81	2	准連 ストーカー(可動)	9	10	鹿児島市入佐町2319	三機工業	バグフィルタ	有り (休止中)
5	曾於市	20	2	機バ ストーカー(可動)	6	8	曾於市末吉町二之方5417-10	太陽築炉	電気集じん機	
6	霧島市	162	2	全連 ガス化溶融(ローターキルガス)	12	14	霧島市国分敷根2256-1	タクマ	バグフィルタ 発電1,600kw	有り
7	いちき串木野市	50	2	機バ ストーカー(可動)	9	10	いちき串木野市冠嶽10660	川崎技研	バグフィルタ	
8	始良市	74	2	全連 ストーカー(可動)	18	20	始良市加治木町西別府字永尾5438-1	エスエヌ環境テクノロジー	バグフィルタ	有り
9	さつま町	40	2	機バ ストーカー(可動)	7	9	さつま町湯田松ヶ迫2734-8	川崎技研	バグフィルタ	
10	南種子町	11	1	機バ ストーカー(可動)	6	7	南種子町中之下1792-1	川崎技研	バグフィルタ	
11	屋久島町	25.92	1	全連 炭化	15	17	屋久島町宮之浦1312-21	富士電気システムズ	ろ過式集じん器	有り
12	喜界町	12	1	機バ ストーカー(可動)	3	4	喜界町大字湾625-1	三和動熱	バグフィルタ	
13	与論町	8	1	機バ ストーカー(可動)	27	28	与論町立長678	アクトリー	バグフィルタ	
14	指宿広域市町村圏組合	40	2	准連 ストーカー(可動)	52	53	南九州市穎娃町郡11710-2	久保田鉄工	バグフィルタ	
15		54	2	准連 ストーカー(可動)	27	28	指宿市十二町4692-1	協和エクシオ・五洋建設JV	バグフィルタ	

番号	設置主体名	規模 (t/日)	炉数	焼却炉の構造		工事年度		施設所在地	施工業者	ばいじん処理方式	灰溶融
				燃焼方式		着工	竣工				
16	南薩地区衛生管理組合	20	2	機バ ストーカー(可動)		4	5	南九州市川辺町上山田4501	東レエンジニアリング	バグフィルタ	
17		112.5	2	全連 流動床式		6	8	枕崎市火之神岬町885	栗本鐵工所	バグフィルタ	
18	北薩広域行政事務組合	88	2	全連 ストーカー(可動)		30	R3	出水市野田町上名7918-1	川崎技研	バグフィルタ	
19	伊佐北始良環境管理組合	80	2	准連 ストーカー(可動)		13	14	伊佐市菱刈南浦880-56	石川島播磨重工業・クボタJV	バグフィルタ	有り(一部休止)
20	大隅肝属広域事務組合	128	2	全連 ガス化溶融(流動床)		17	19	鹿屋市串良町下小原地内3893-8	日立造船	バグフィルタ 発電2,500kw	有り
21	種子島地区広域事務組合	22	1	全連 豎型ストーカー		21	23	西之表市西之表17385-2	プランテック・米盛・東JV	バグフィルタ	
22	大島地区衛生組合	100	2	准連 流動床式		5	8	名瀬市大字有屋1594-1	三井造船	バグフィルタ	
23	徳之島愛ランド広域連合	38	2	機バ 流動床式		13	14	伊仙町目手久1395	バブコック日立	バグフィルタ	有り (休止中)
24	沖永良部衛生管理組合	66	2	機バ ストーカー(可動)		12	13	和泊町瀬名東山1144	日立造船	バグフィルタ	有り (休止中)

(注1) 全連:全連続燃焼式(24時間稼働) 機バ:機械化バッチ燃焼式(8時間稼働)  
 准連:准連続燃焼式(16時間稼働) バ:バッチ燃焼式(8時間稼働)

処理能力200kg未満

番号	設置主体名	規模 (kg/時)	炉数	処理時間 (1日当たり)	工事年度		施設所在地	施工業者	排ガス処理設備	灰溶融
					着工	竣工				
1	三島村	105	1	5h	8	9	硫黄島	—	サイクロン	
2		62	1	5h	8	8	黒島 大里地区	—	サイクロン	
3		62	1	5h	8	8	黒島 片泊地区	—	サイクロン	
4	十島村	135	1	5h	7	7	口之島	—	サイクロン	
5		135	1	5h	8	8	中之島	—	サイクロン	
6		49	1	5h	28	28	諏訪之瀬島	—	サイクロン	
7		49	1	5h	28	28	悪石島	—	サイクロン	
8		100	1	5h	4	4	宝島	—	サイクロン	
9		39	1	5h	29	29	平島	—	サイクロン	
10	瀬戸内町	49	1	5h	21	21	与路島	—	サイクロン	
11		49	1	5h	22	22	請島	—	サイクロン	



## 9. 2 し尿処理施設

平成31年4月1日現在

番号	設置主体名	規模 (kl/日)	処理方式	工事年度		施設所在地	施工業者	高度処理	備考
				着工	竣工				
1	鹿 児 島 市	344	前処理・固液分離・下水道投入	11	12	鹿児島市谷山港3-2-1	新潟鉄工所	—	
2	鹿 屋 市	220	標脱	8	10	鹿屋市川東町6982	アタカ工業	凝集分離, オゾン酸化, ろ過	
3	西 之 表 市	30	標脱	25	27	西之表市安納4171	栗田工業	凝集分離, オゾン酸化, ろ過	汚泥再生処理センター
4	垂 水 市	39	膜分離・高負荷・脱窒	10	11	垂水市本城3898-1	日本鋼管	凝集分離, 活性炭吸着	
5	薩 摩 川 内 市	224	膜分離・高負荷・脱窒	21	23	薩摩川内市五代町7664-3	九電工	活性炭吸着	
6	霧 島 市	190	膜分離・高負荷・脱窒	16	18	霧島市隼人町住吉522-16	JEFエンジニアリング	凝集分離, 活性炭吸着	
7		36	膜分離・高負荷・脱窒	9	10	霧島市牧園町宿窪田1516	三井鉱山	凝集分解, 活性炭吸着	
8	伊 佐 市	78	高負荷・脱窒	27	29	伊佐市大口曾木4340	荏原製作所	凝集分離, オゾン酸化, ろ過	
9	始 良 市	195	標脱	9	11	始良市加治木町木田5348-26	日本鋼管	凝集分離, オゾン酸化, ろ過, 活性炭吸着	
10	さ つ ま 町	71	膜分離・高負荷・脱窒	9	10	さつま町広瀬5410	日本鋼管	凝集分離, 活性炭吸着	
11	湧 水 町	25	標脱	9	10	湧水町恒次5	三井鉱山	凝集分離	
12	屋 久 島 町	46	膜分離・高負荷・脱窒	9	10	屋久島町小瀬田469-45	荏原製作所	凝集分離・活性炭吸着	
13	大 和 村	6	高負荷・膜分離	8	9	大和村大金久1495-2	住友重機工業	凝集分離, ろ過, 活性炭吸着	
14	瀬 戸 内 町	15	高負荷・脱窒	5	6	瀬戸内町古仁屋1323	アタカ工業	凝集分離, ろ過, 活性炭吸着	
15	徳 之 島 町	17	膜分離・高負荷・脱窒	9	10	徳之島町亀津字開田5680	三井鉱山	凝集分離, 活性炭吸着	

番号	設置主体名	規模 (kl/日)	処理方式	工事年度		施設所在地	施工業者	高度処理	備考
				着工	竣工				
16	指宿広域市町村圏組合	134	膜分離・高負荷・脱窒	21	23	指宿市開聞仙田711-4	三井造船環境エンジニアリング	活性炭吸着	
17	南薩地区衛生管理組合	240	膜分離・高負荷・脱窒	23	27	南さつま市村原3475	クボタ	凝集分離, オゾン酸化, ろ過	汚泥再生処理センター
18	いちき串木野市・日置市衛生処理組合	58	嫌気	9	10	いちき串木野市下名410-1	三菱重工業	凝集分離, 活性炭吸着	
19	北薩広域行政事務組合	121	標脱	6	7	出水市高尾野町下水流3861	クボタ	凝集分離, オゾン酸化, ろ過	
20	曾於北部衛生処理組合	81	膜分離・高負荷・脱窒	7	9	曾於市大隅町月野1467	三菱重工業	凝集分離, 活性炭吸着	浄化槽汚泥
21	曾於南部厚生事務組合	80	標脱	55	56	大崎町菱田1220-1	栗田工業	凝集分離, オゾン酸化, ろ過	
22	南大隅衛生管理組合	31	膜分離・高負荷・脱窒	5	6	錦江町田代川原5897	三井鉱山	凝集分離, 活性炭吸着	
23	中南衛生管理組合	30	標脱	13	14	中種子町野間17007-1	新潟鉄工所	凝集分離, ろ過, 活性炭吸着	汚泥再生処理センター
24	大島地区衛生組合	40	膜分離・高負荷・脱窒	17	19	奄美市名瀬大字有良字松川800	アタカ工業	凝集分離, 活性炭吸着	汚泥再生処理センター
25	鹿児島市	900 (m <sup>3</sup> /日)	回分式活性汚泥	14	15	鹿児島市松陽台町610-7	西原環境テクノロジー	—	コミュニティプラント 計画処理人口2,400人
26	薩摩川内市	493 (m <sup>3</sup> /日)	回分式活性汚泥	2	3	薩摩川内市永利町	植村組	—	コミュニティプラント 計画処理人口1,232人
27		473 (m <sup>3</sup> /日)	回転円板・接触ばっき	58	61	薩摩川内市鹿島町	昭和水道土木	—	コミュニティプラント 計画処理人口1,100人
28	始良市	1,053 (m <sup>3</sup> /日)	長時間ばっき	56	57	始良市加治木町新生町	松尾建設	—	コミュニティプラント 計画処理人口3,240人

### 9. 3 埋立処分地施設

平成31年4月1日現在

番号	設置主体名	施設所在地	埋立内容物				埋立開始年月	埋立面積 (m <sup>2</sup> )	全体容量 (m <sup>3</sup> )	29年度末 残余容量 (m <sup>3</sup> )	29年度 埋立容量 (m <sup>3</sup> )	浸出液処理	
			可燃物	不燃物	残渣	その他						能力 (m <sup>3</sup> /日)	方式
1	鹿児島市	鹿児島市犬迫町11900		○	○	○	昭61.9	183,300	5,008,000	1,880,357	26,284	250	ばっ気・凝沈・砂ろ過・活性炭吸着
2	薩摩川内市	薩摩川内市小倉町5104	○	○	○		平7.1	9,720	68,000	17,944	67	60	ばっ気・凝沈・砂ろ過・活性炭吸着
3	日置市	鹿児島市入佐町2319			○		平11.4	13,450	35,000	24,404	341	50	凝集沈澱・砂ろ過・活性炭吸着
4	曾於市	曾於市大隅町大谷3585-1		○	○	○	平元.4	16,300	131,100	44,210	2,668	65	オキシデーションデイチ凝沈
5		曾於市財部町下財部4089-3		○	○	○	平10.4	1,939	29,214	13,007	0	50	生物処理・凝沈・砂ろ過・活性炭吸着・塩素滅菌
6	霧島市	霧島市福山町福山6364			○		平26.4	3,000	13,700	10,350	306	—	—
7	いちき串木野市	いちき串木野市川上3952	○	○	○		平成30.4	8,600	30,000	30,000	0	80	凝集沈澱・逆浸透膜
8	南さつま市	南さつま市加世田武田13352				○	昭62.4	6,808	34,222	8,073	67	21	ばっ気・凝集沈澱
9	伊佐市	伊佐市大口里1092		○	○	○	平12.4	5,000	28,000	11,600	579	50	生物処理・凝集沈澱・砂ろ過・活性炭吸着
10	始良市	始良市加治木町西別府5402-2			○		昭61.4	6,800	34,000	0	88	70	回転円板・凝集沈澱
11		始良市加治木町西別府5438-1		○	○		平18.8	2,100	19,250	9,827	167	39	凝集沈澱・逆浸透膜(場内散水)
12	さつま町	さつま町湯田2734-8		○	○	○	平5.7	17,130	115,000	65,688	645	85	ばっ気・凝沈・砂ろ過・活性炭吸着
13	湧水町	湧水町恒次1476-4		○	○	○	平7.4	3,604	9,498	332	149	40	回転円板・凝沈・砂ろ過
14		湧水町吉松1858-37		○	○	○	平11.4	3,143	11,175	7,457	20	40	回転円板・凝集沈澱・砂ろ過・活性炭吸着

番号	設置主体名	施設所在地	埋立内容物				埋立開始年月	埋立面積 (m <sup>2</sup> )	全体容量 (m <sup>3</sup> )	29年度末 残余容量 (m <sup>3</sup> )	29年度 埋立容量 (m <sup>3</sup> )	浸出液処理	
			可燃物	不燃物	残渣	その他						能力 (m <sup>3</sup> /日)	方式
15	南種子町	南種子町1779		○	○		平23.4	855	6,100	5,072	156	8	カルシウム・生物処理・凝集沈澱・砂ろ過・活性炭
16	屋久島町	屋久島町宮之浦1312-21		○	○		平17.9	750	4,800	4,549	0	0.5 (16.5)	凝集沈澱・ろ過 (焼却施設に設置)
17	指宿広域市町村圏組合	南九州市頰娃町郡10995-1		○	○	○	H25.12	8,300	61,000	21,896	1,890		生物処理・凝集沈澱・活性炭吸着・キレート吸着
18	南薩地区衛生管理組合	南九州市知覧町郡15237		○	○		平7.4	17,000	143,000	76,760	1,736	60	回転円板・凝集沈澱
19		南さつま市金峰町花瀬215-1		○	○	○	平10.4	7,108	65,168	19,554	1,317	60	カルシウム・生物処理・凝集沈澱・砂ろ過
20	北薩広域行政事務組合	出水市野田町上名7918-1		○	○	○	R2.4	8,600	45,247	—	—	100	カルシウム・ばっ気・砂ろ過・活性炭
21	曾於南部厚生事務組合	志布志市有明町野神2274-3	○	○		○	平2.7	48,300	722,000	393,872	3,782	250	オキシデーションデイチ凝沈・砂ろ過・活性炭吸着
22	大隅肝属広域事務組合	鹿屋市下高隈町4319-1		○	○	○	昭61.4	31,300	246,000	44,627	0	280	オキシデーションデイチ凝沈・砂ろ過・活性炭吸着
23		錦江町田代川原2043		○	○	○	平14.4	9,040	63,400	25,828	2,371	60	生物処理・砂ろ過・活性炭吸着・重金属処理
24	種子島地区広域事務組合	西之表市西之表字白崩17385-2		○	○		平24.4	2,370	24,000	17,630	546	8	生物処理・凝集沈澱・活性炭吸着・脱塩処理
25	大島地区衛生組合	奄美市名瀬有屋字井野1594-1		○	○	○	平9.4	16,400	146,000	44,017	2,912	115	凝集沈澱・砂ろ過
26	徳之島愛ランド広域連合	伊仙町目手久1395		○	○		平15.4	5,560	29,600	9,568	1,338	30	生物処理・凝集膜ろ過・活性炭吸着・脱塩処理
27	沖永良部衛生管理組合	和泊町瀬名1144		○	○	○	平10.4	4,700	27,500	18,948	448	35	生物処理・凝集沈澱・活性炭吸着
28	与論町	与論町立長671		○	○	○	平26.4	800	3,900	2,980	295	5	ばっ気・凝集沈澱

9. 4 ごみ収集・運搬機材

(平成31年3月)

市区町村名	し原																																		
	直営						委託						許可						合計																
	収集車		運搬車		運搬船等の船舶		収集車		運搬車		運搬船等の船舶		収集車		運搬車		運搬船等の船舶		収集車		運搬車		運搬船等の船舶												
	バキューム車 (台)	その他 (kl)	バキューム車 (台)	その他 (kl)	(隻)	(kl)	バキューム車 (台)	その他 (kl)	(台)	(kl)	(隻)	(kl)	バキューム車 (台)	その他 (kl)	(台)	(kl)	(隻)	(kl)	バキューム車 (台)	その他 (kl)	(台)	(kl)	(隻)	(kl)											
鹿児島市						11	38					112	499	6	10			123	537	6	10	0	0	0	0										
鹿屋市												36	129	1	2	3	30	0	0	36	129	1	2	3	30	0	0								
枕崎市																			0	0	0	0	0	0	0	0									
阿久根市												11	35	2	3				11	35	2	3	0	0	0	0									
出水市												9	21						9	21	0	0	0	0	0	0									
指宿市												33	139						33	139	0	0	0	0	0	0									
西之表市												10	38	1	3				10	38	1	3	0	0	0	0									
垂水市												6	20	3	8				6	20	3	8	0	0	0	0									
薩摩川内市												50	225	6	17				50	225	6	17	0	0	0	0									
日置市							2	20				12	46	1	3				12	46	3	23	0	0	0	0									
曾於市												12	39	2	3	3	23		12	39	2	3	3	23	0	0									
霧島市										4	14	52	203	9	15	1	10		52	203	9	15	5	24	0	0									
いちき串木野市																			0	0	0	0	0	0	0	0									
南さつま市																			0	0	0	0	0	0	0	0									
志布志市												14	52	3	4				14	52	3	4	0	0	0	0									
奄美市												13	52						13	52	0	0	0	0	0	0									
南九州市												7	23						7	23	0	0	0	0	0	0									
伊佐市												13	46						13	46	0	0	0	0	0	0									
姶良市												38	152	10	31				38	152	10	31	0	0	0	0									
三島村						4	8												4	8	0	0	0	0	0	0									
十島村	2	5																	2	5	0	0	0	0	0	0									
さつま町	4	10			1	2						13	49	1	2				17	59	1	2	1	2	0	0									
長島町												13	44						13	44	0	0	0	0	0	0									
湧水町												7	23						7	23	0	0	0	0	0	0									
大崎町												17	56						17	56	0	0	0	0	0	0									
東串良町												11	41	2	5	2	19		11	41	2	5	2	19	0	0									
錦江町												11	42	3	9				11	42	3	9	0	0	0	0									
南大隅町												2	14	1	3				2	14	1	3	0	0	0	0									
肝付町												12	54	3	11				12	54	3	11	0	0	0	0									
中種子町						6	19												6	19	0	0	0	0	0	0									
南種子町												3	14	2	3				3	14	2	3	0	0	0	0									
屋久島町												16	66						16	66	0	0	0	0	0	0									
大和村												2	4						2	4	0	0	0	0	0	0									
宇検村												4	12						4	12	0	0	0	0	0	0									
瀬戸内町						2	4					11	35						13	39	0	0	0	0	0	0									
龍郷町												8	40						8	40	0	0	0	0	0	0									
喜界町												6	19						6	19	0	0	0	0	0	0									
徳之島町												5	16			5	16		5	16	0	0	5	16	0	0									
天城町												5	17						5	17	0	0	0	0	0	0									
伊仙町												7	20						7	20	0	0	0	0	0	0									
和泊町							2	6				2	7			4	6		2	7	2	6	4	6	0	0									
知名町												2	7						2	7	0	0	0	0	0	0									
与論町												2	6						2	6	0	0	0	0	0	0									
市町村 計	6	15	0	0	1	2	0	0	23	69	4	26	4	14	0	0	0	587	2,305	56	132	18	104	0	0	616	2,389	60	158	23	120	0	0		
いちき串木野市・日置市衛生処理組合	11	35																	11	35	0	0	0	0	0	0	0	0	0	0	0	0			
南薩地区衛生管理組合																			30	104	5	10	4	38			30	104	5	10	4	38	0	0	
指宿広域市町村圏組合																			0	0	0	0	0	0	0	0	0	0	0	0	0	0	0		
曾於北部衛生処理組合																			0	0	0	0	0	0	0	0	0	0	0	0	0	0	0		
南大隅衛生管理組合						1	2												0	0	0	0	0	1	2	0	0	0	0	0	0	0	0	0	
中南衛生管理組合																			0	0	0	0	0	0	0	0	0	0	0	0	0	0	0	0	
大島地区衛生組合																			0	0	0	0	0	0	0	0	0	0	0	0	0	0	0	0	
沖永良部衛生管理組合																			0	0	0	0	0	0	0	0	0	0	0	0	0	0	0	0	
伊佐北姶良環境管理組合																			0	0	0	0	0	0	0	0	0	0	0	0	0	0	0	0	
北薩広域行政事務組合																			0	0	0	0	0	0	0	0	0	0	0	0	0	0	0	0	0
曾於南部厚生事務組合																			0	0	0	0	0	0	0	0	0	0	0	0	0	0	0	0	0
種子島地区広域事務組合																			0	0	0	0	0	0	0	0	0	0	0	0	0	0	0	0	0
大隅肝属広域事務組合																			0	0	0	0	0	0	0	0	0	0	0	0	0	0	0	0	0
徳之島愛ランド広域連合																			0	0	0	0	0	0	0	0	0	0	0	0	0	0	0	0	0
一部事務組合等 計	11	35	0	0	1	2	0	0	0	0	0	0	0	0	0	0	0	30	104	5	10	4	38	0	0	41	139	5	10	5	40	0	0		
鹿児島県 計	17	50	0	0	2	4	0	0	23	69	4	26	4	14	0	0	0	617	2,409	61	142	22	142	0	0	657	2,528	65	168	28	160	0	0	0	

9. 5 し尿収集・運搬機材

(平成31年3月)

市区町村名	ごみ																																
	直営								委託								許可								合計								
	収集車		運搬車 (収集運搬部門)		運搬車 (中間処理部門)		運搬船等の船舶		収集車		運搬車 (収集運搬部門)		運搬車 (中間処理部門)		運搬船等の船舶		収集車		運搬車 (収集運搬部門)		運搬車 (中間処理部門)		運搬船等の船舶		収集車		運搬車 (収集運搬部門)		運搬車 (中間処理部門)		運搬船等の船舶		
	(台)	(t)	(台)	(t)	(台)	(t)	(隻)	(t)	(台)	(t)	(台)	(t)	(台)	(t)	(隻)	(t)	(台)	(t)	(台)	(t)	(台)	(t)	(隻)	(t)	(台)	(t)	(台)	(t)	(隻)	(t)			
鹿児島市	58	174			3	5			52	154					15	70			532	1,021					642	1,349	0	0	18	75	0	0	
鹿屋市																			59	129					59	129	0	0	0	0	0	0	
枕崎市									7	14									50	48					57	62	0	0	0	0	0	0	
阿久根市									19	48	22	37							25	61	47	200			44	109	69	237	0	0	0	0	
出水市									114	345									232	575					346	920	0	0	0	0	0	0	
指宿市									10	23									115	297					125	320	0	0	0	0	0	0	
西之表市									11	26									14	72					25	98	0	0	0	0	0	0	
垂水市				4	11				11	22									9	20					20	42	4	11	0	0	0	0	
薩摩川内市									39	132									164	419					203	551	0	0	0	0	0	0	
日置市									26	68	23	54							20	48	15	18			46	116	38	72	0	0	0	0	
曾於市									8	19	2	5									12	66			8	19	14	71	0	0	0	0	
霧島市					4	14			77	225	9	45	1	20					139	386					216	611	9	45	5	34	0	0	
いちき串木野市	4	10							4	10											151	479			8	20	151	479	0	0	0	0	
南さつま市									34	101	23	70							35	12					69	113	23	70	0	0	0	0	
志布志市									36	103									36	208					72	311	0	0	0	0	0	0	
奄美市									9	22									143	349					152	371	0	0	0	0	0	0	
南九州市									16	48									10	23	11	19			26	71	11	19	0	0	0	0	
伊佐市									12	29									65	144					77	173	0	0	0	0	0	0	
姶良市									35	103									129	455					164	558	0	0	0	0	0	0	
三島村	4	8							4	8									4	8					4	8	0	0	0	0	0	0	
十島村	7	13							7	13									7	13					7	13	0	0	0	0	0	0	
さつま町									9	21									22	54					31	75	0	0	0	0	0	0	
長島町									7	16									12	48	6	51			19	64	6	51	0	0	0	0	
湧水町									9	26									9	26					18	52	0	0	0	0	0	0	
大崎町									13	50									37	100					50	150	0	0	0	0	0	0	
東串良町									27	66									47	135					74	201	0	0	0	0	0	0	
錦江町									52	131									30	60					82	191	0	0	0	0	0	0	
南大隅町	5	14							5	14									5	14					5	14	0	0	0	0	0	0	
肝付町	3	9							15	27									84	234					102	270	0	0	0	0	0	0	
中種子町											2	4							0	0					0	0	2	4	0	0	0	0	
南種子町									6	20									9	24	22	92			15	44	22	92	0	0	0	0	
屋久島町	1	1	2	5					26	58									7	42					34	101	2	5	0	0	0	0	
大和村	2	4							2	4									2	4					2	4	0	0	0	0	0	0	
宇検村									3	6									3	6					6	12	0	0	0	0	0	0	
瀬戸内町	3	9							6	11									34	48					43	68	0	0	0	0	0	0	
龍郷町									3	9									47	94					50	103	0	0	0	0	0	0	
喜界町									3	10									3	10					3	10	0	0	0	0	0	0	
徳之島町									13	26									12	32					25	58	0	0	0	0	0	0	
天城町									7	15									1	2					8	17	0	0	0	0	0	0	
伊仙町									11	14														11	14	0	0	0	0	0	0	0	0
和泊町									2	6											6	13			2	6	6	13	0	0	0	0	
知名町									2	8									4	8					6	16	0	0	0	0	0	0	
与論町	4	10							4	10									4	10					4	10	0	0	1	2	0	0	
市町村 計	91	252	6	16	8	21	0	0	734	2,012	81	215	16	90	0	0	0	2,135	5,180	270	938	0	0	0	0	2,960	7,444	357	1,169	24	111	0	0
いちき串木野市・日置市衛生処理組合																										0	0	0	0	0	0	0	0
南薩地区衛生管理組合																										0	0	0	0	0	0	0	0
指宿広域市町村圏組合																										0	0	0	0	0	0	0	0
曾於北部衛生処理組合																										0	0	0	0	0	0	0	0
南大隅衛生管理組合																										0	0	0	0	0	0	0	0
中南衛生管理組合																										0	0	0	0	0	0	0	0
大島地区衛生組合																										0	0	0	0	0	0	0	0
沖永良部衛生管理組合																										0	0	0	0	0	0	0	0
伊佐北姶良環境管理組合																										0	0	0	0	0	0	0	0
北薩広域行政事務組合																										0	0	0	0	0	0	0	0
曾於南部厚生事務組合																										0	0	0	0	0	0	0	0
種子島地区広域事務組合						1	2																			0	0	0	0	1	2	0	0
大隅肝属広域事務組合	1	4				1	10																		1	4	0	0	1	10	0	0	
徳之島愛ランド広域連合						1	4																			0	0	0	0	1	4	0	0
一部事務組合等 計	1	4	0	0	3	16	0	0	0	0	0	0	0	0	0	0	0	0	0	0	0	0	0	0	1	4	0	0	3	16	0	0	
鹿児島県 計	92	256	6	16	11	37	0	0	734	2,012	81	215	16	90	0	0	0	2,135	5,180	270	938	0	0	0	0	2,961	7,448	357	1,169	27	127	0	0

# 10 輸送に関する資料

## 10.1 ヘリコプター発着予定地

平成31年1月23日 現在

場外離着陸場(131箇所)

No.	枝番	市町村名	場外離着陸場の名称	住 所	緯度(N)	経度(E)	所有者又は管理者 (担当者又は連絡先)	電話番号 (FAX番号)
1	鹿-1	鹿児島市	谷山救難用ヘリ広場	鹿児島港谷山二区東埠頭	31° 29' 37"	130° 32' 01"	県鹿児島地域振興局長 (危機管理局消防保安課)	099-286-2259 (099-286-5521)
2	鹿-2	鹿児島市	マリポートかごしま内ヘリポート	中央港新町1番	31° 32' 14"	130° 33' 24"	県鹿児島地域振興局長 (危機管理局消防保安課)	099-286-2259 (099-286-5521)
3	鹿-3	鹿児島市	野尻町ヘリコプター離着陸用広場	野尻町482-2	31° 33' 58"	130° 37' 07"	鹿児島市長 (市民局危機管理部危機管理課)	099-216-1213 (099-226-0748)
4	鹿-4	鹿児島市	浜町ヘリポート (救急専用暫定ヘリポート)	浜町12-1	31° 36' 06"	130° 34' 07"	岩崎コーポレーション(株) (鹿児島国際航空溝辺基地)	0995-58-2304 (0995-58-2244)
5	鹿-5	鹿児島市	吉田運動場	本城町46	31° 43' 15"	130° 33' 17"	鹿児島市長 (吉田文化体育センター)	099-294-4477 (099-264-4478)
6	鹿-6	鹿児島市	喜入総合運動場	喜入町6166-3	31° 22' 35"	130° 32' 30"	鹿児島市長 (喜入総合体育館)	099-345-2383 (099-345-2383)
7	鹿-7	鹿児島市	平野岡運動場	上谷口町3400	31° 35' 32"	130° 25' 46"	鹿児島市長 (松元平野岡体育館)	099-278-5100 (099-278-5275)
8	鹿-8	鹿児島市	郡山総合運動場駐車場	東俣町1401	31° 40' 40"	130° 29' 36"	鹿児島市長 (スバランド裸・楽・良)	099-245-7070 (099-245-7088)
9	鹿-9	鹿児島市	鹿児島県庁屋上ヘリポート	鴨池新町10-1	31° 33' 37"	130° 33' 29"	鹿児島県知事 (出納室管財課)	099-286-2111
10	鹿-10	鹿児島市	鹿児島大学病院屋上ヘリポート	桜ヶ丘8丁目35-1	31° 32' 50"	130° 31' 43"	鹿児島大学病院	099-275-5111
11	鹿-11	鹿児島市	鹿児島市立病院屋上ヘリポート	上荒田町37-1	31° 34' 29"	130° 32' 32"	鹿児島市長 (鹿児島市立病院)	099-230-7000
12	南薩-1	指 宿 市	指宿市営陸上競技場	東方12000	31° 15' 28"	130° 39' 18"	指宿市長 (教育委員会事務局)	0993-22-2111 (0993-24-3826)
13	南薩-2	指 宿 市	指宿医療センターヘリポート	十二町4214	31° 13' 11"	130° 38' 44"	国立病院機構指宿医療センター	0993-22-2231 (0993-22-3149)
14	南薩-3	指 宿 市	レイクグリーンパーク多目的広場	池田立割3537	31° 15' 04"	130° 33' 30"	指宿市長 (農政部耕地林務課耕地係)	0993-22-2111
15	南薩-4	指 宿 市	メディポリス北西側空地	指宿市西方	31° 14' 19"	130° 36' 01"	指宿ベイホテルHOTEL&SPA	0993-23-5552 (0993-23-5571)
16	南薩-5	指 宿 市	山川中学校グラウンド	山川成川2350	31° 12' 10"	130° 37' 06"	指宿市長 (教育委員会事務局)	0993-22-2111 (0993-24-3826)
17	南薩-6	指 宿 市	ふれあい公園イベント広場	開開十町2626	31° 11' 42"	130° 32' 04"	指宿市長 (産業振興部観光課)	0993-22-2111 (0993-24-3826)
18	南薩-7	枕 崎 市	塩浜運動場	岩崎町1	31° 16' 37"	130° 17' 20"	枕崎市長 (総務課危機管理対策係)	0993-72-1111 (0993-72-9436)
19	南薩-8	枕 崎 市	空港公園	あけぼの町	31° 16' 11"	130° 21' 18"	枕崎市長 (建設課都市計画係)	0993-72-1111 (0993-72-9436)
20	南薩-9	枕 崎 市	水尻公園	枕崎市白沢西町	31° 15' 13"	130° 20' 56"	枕崎市長 (建設課都市計画係)	0993-72-1111 (0993-72-9436)
21	南薩-10	南九州市	南九州市額娃運動場	額娃町牧之内2606	31° 14' 17"	130° 29' 17"	南九州市長 (都市計画課公園管理係)	0993-83-2511 (0993-83-4658)
22	南薩-11	南九州市	知覧平和公園多目的球場	知覧町郡17919-1	31° 21' 43"	130° 26' 05"	南九州市長 (都市計画課公園管理係)	0993-83-2511 (0993-83-4658)
23	南薩-12	南九州市	南九州消防署	知覧町郡17363	31° 21' 26"	130° 25' 39"	南九州消防署	0993-83-2222
24	南薩-13	南九州市	諏訪運動公園広場	川辺町平山7354	31° 23' 41"	130° 23' 47"	南九州市長 (都市計画課公園管理係)	0993-83-2511 (0993-83-4658)
25	南薩-14	南九州市	川辺ダムヘリポート (最福寺空地)	神殿2774-1	31° 26' 46"	130° 26' 30"	烏帽子山 最福寺	099-261-2933
26	南薩-15	南九州市	最福寺北側空地	神殿2808-1	31° 27' 02"	130° 26' 40"	烏帽子山 最福寺	099-261-2933
27	南薩-16	南さつま市	加世田運動公園多目的広場	加世田武田18100	31° 24' 50"	130° 18' 55"	南さつま市長 (教育委員会生涯スポーツ課)	0993-53-2111 (0993-52-0113)
28	南薩-17	南さつま市	笠沙公園	笠沙町片浦4749-10	31° 24' 41"	130° 11' 08"	南さつま市長 (笠沙地区体育協会)	0993-63-1111 (0993-63-1114)
29	南薩-19	南さつま市	大浦総合グラウンド	大浦町7575	31° 23' 02"	130° 13' 32"	南さつま市長 (大浦地区体育協会)	0993-62-2111 (0993-62-3811)
30	南薩-20	南さつま市	高太郎公園	坊津町泊8822	31° 17' 06"	130° 13' 53"	南さつま市長 (坊津教育課)	0993-68-0111 (0993-68-0716)
31	南薩-21	南さつま市	草原町運動広場	金峰町高橋3075-4	31° 27' 02"	130° 18' 58"	南さつま市長 (金峰教育課)	0993-77-1111 (0993-77-0119)
32	日-1	日 置 市	吹上浜公園陸上競技場	吹上町中原1353-5	31° 31' 13"	130° 20' 15"	日置市長 (吹上支所教育振興課社会教育係)	099-296-2111 (099-296-3299)
33	日-2	日 置 市	日置市日吉運動公園グラウンド	日吉町日置4882-2	31° 35' 17"	130° 21' 16"	日置市長 (日吉支所教育振興課社会教育係)	099-292-2111 (099-292-3055)
34	日-3	日 置 市	伊集院総合運動公園陸上競技場	伊集院町野田1792	31° 38' 28"	130° 23' 05"	日置市長 (本庁社会教育課スポーツ振興係)	099-273-2111 (099-273-3063)
35	日-4	日 置 市	鹿児島県消防学校	東市来町長里1020-1	31° 39' 57"	130° 20' 24"	消防学校長 (総務課)	099-274-4331 (099-274-6260)
36	いち-1	いちき串木野市	市来中学校グラウンド	大里3284	31° 41' 14"	130° 17' 41"	いちき串木野市長 (市来庁舎教育委員会総務課)	0996-36-3111 (0996-36-3092)
37	いち-2	いちき串木野市	多目的グラウンド	生福5351	31° 43' 09"	130° 17' 55"	いちき串木野市長 (市来庁舎教育委員会市民スポーツ課)	0996-36-3111 (0996-36-3092)

\* 座標(緯度N=北緯,経度E=東経)はすべて世界測地系です。

No.	枝番	市町村名	場外離着陸場の名称	住 所	緯度(N)	経度(E)	所有者又は管理者 (担当者又は連絡先)	電話番号 (FAX番号)
38	北薩-1	薩摩川内市	清水ヶ岡公園	宮里町2993-212	31° 48' 42"	130° 17' 32"	薩摩川内市長 (建設部建設整備課)	0996-23-5111 (0996-23-8389)
39	北薩-2	薩摩川内市	陸上自衛隊川内駐屯地	冷水町539-2	31° 48' 22"	130° 17' 56"	陸上自衛隊川内駐屯地	0996-20-3900 (0996-20-3900)
40	北薩-3	薩摩川内市	樋脇総合運動場	樋脇町塔之原8682-1	31° 48' 55"	130° 23' 30"	薩摩川内市長 (商工観光部施設室)	0996-23-5111 (0996-20-5570)
41	北薩-4	薩摩川内市	薩摩川内市 向山自然公園	入来町副田6860-1	31° 48' 51"	130° 25' 58"	薩摩川内市長 (建設部建設整備課)	0996-23-5111 (0996-20-5570)
42	北薩-5	薩摩川内市	祁答院中学校	祁答院町下手190-1	31° 52' 05"	130° 29' 42"	薩摩川内市長 (祁答院中学校長)	0996-55-0030 (0996-55-0906)
43	北薩-6	薩摩川内市	東郷総合運動場グラウンド	東郷町斧淵5566	31° 52' 38"	130° 21' 25"	薩摩川内市長 (商工観光部施設室)	0996-23-5111 (0996-20-5570)
44	甌-1	薩摩川内市	トンボロの里みなの公園 (里村ヘリポート)	里町里1619-17	31° 50' 30"	129° 55' 11"	薩摩川内市長 (建設部建設整備課)	09969-3-2311(里支所) (09969-3-2912)
45	甌-2	薩摩川内市	上甌ヘリポート	上甌町中甌1-7	31° 49' 26"	129° 51' 50"	薩摩川内市長 (上甌支所市民生活課)	09969-2-0001 (09969-2-1490)
46	甌-3	薩摩川内市	鹿島救急用ヘリポート	鹿島町藪傘田880	31° 46' 56"	129° 47' 29"	薩摩川内市長 (鹿島支所市民生活課)	09969-4-2211 (09969-4-2672)
47	甌-4	薩摩川内市	下甌救急用ヘリポート	下甌町手打4345	31° 38' 14"	129° 40' 49"	薩摩川内市長 (下甌支所市民生活課)	09969-7-0311 (09969-7-0753)
48	甌-5	薩摩川内市	下甌分屯基地第2ヘリポ ート	下甌町青瀬1400-2	31° 41' 18"	129° 44' 31"	第9警戒隊総括班 運用訓練係長	09969-5-0015 (内線:205, 206)
49	伊湧-1	さつま町	宮之城総合運動公園	船木302	31° 53' 31"	130° 27' 18"	さつま町長 (社会教育課スポーツ振興係)	0996-53-1111 (0996-52-3514)
50	伊湧-2	さつま町	かぐや姫グラウンド	虎居5139	31° 54' 25"	130° 26' 04"	北薩広域公園管理事務所	0996-21-3939 (0996-52-3999)
51	伊湧-3	さつま町	薩摩総合運動公園駐車場	求名12743-1	31° 55' 39"	130° 32' 18"	さつま町長 (薩摩支所薩摩教育係)	0996-53-1111 (0996-57-0492)
52	伊湧-4	さつま町	柏原グラウンド	柏原1585	31° 55' 53"	130° 27' 53"	さつま町長 (鶴田支所鶴田教育係)	0996-53-1111 (0996-59-2837)
53	北薩-7	阿久根市	阿久根市総合運動公園 (総合グラウンド)	赤瀬川2486-1	32° 02' 03"	130° 12' 41"	阿久根市長 (教育委員会スポーツ推進 課)	0996-73-4649 (0996-73-4639)
54	北薩-8	長島町	城川内運動場	城川内873-3	32° 08' 54"	130° 07' 03"	長島町長 (長島町役場社会教育課)	0996-88-6500 (0996-86-0950)
55	北薩-9	長島町	鷹巣運動場	鷹巣1924-3	32° 12' 02"	130° 10' 44"	長島町長 (長島町役場社会教育課)	0996-88-6500 (0996-86-0950)
56	北薩-10	長島町	片側港荷揚げ場 (獅子島ヘリポート)	獅子島689-1	32° 16' 41"	130° 12' 54"	長島町長 (北薩地域振興局 建設総務課管理係)	0996-25-5548
57	北薩-11	出水市	出水市野田運動場 多目的グラウンド	野田町上名6151-2	32° 03' 35"	130° 15' 52"	出水市長 (教育委員会市民体育課)	0996-63-2111 (0996-63-0680)
58	北薩-12	出水市	出水市高尾野多目的広場	高尾野町紫引899-1	32° 04' 23"	130° 18' 09"	出水市長 (教育委員会市民体育課)	0996-63-2111 (0996-63-0680)
59	北薩-13	出水市	出水市陸上競技場	文化町24	32° 05' 19"	130° 20' 38"	出水市長 (教育委員会市民体育課)	0996-63-2111 (0996-63-0680)
60	伊湧-5	伊佐市	北薩ヘリポート	大口宮人字鶴田 502-107	32° 01' 41"	130° 34' 57"	伊佐市長 (伊佐PR課)	0995-29-4133 (0995-22-9420)
61	伊湧-6	伊佐市	伊佐市陸上競技場	大口鳥巢336-1	32° 03' 24"	130° 35' 57"	伊佐市長 (教育委員会文化スポーツ課)	0995-26-1578 (0995-26-1005)
62	伊湧-7	伊佐市	菱刈農村公園グラウンド	菱刈前目251-1	32° 00' 26"	130° 38' 03"	伊佐市長 (教育委員会文化スポーツ課)	0995-26-1578 (0995-26-1005)
63	伊湧-8	湧水町	吉松公園グラウンド	川西545	32° 01' 01"	130° 44' 22"	湧水町長 (吉松庁舎生涯スポーツ課)	0995-75-2526 (0995-75-2456)
64	伊湧-9	湧水町	川内川栗野防災ステーション	木場13	31° 57' 08"	130° 43' 02"	湧水町長 (栗野庁舎総務課消防防災係)	0995-74-3111 (0995-74-4249)
65	始-1	始良市	スポレク広場陣ヶ丘	蒲生町北2232	31° 46' 00"	130° 33' 54"	始良市長 (蒲生庁舎蒲生建設係)	0995-52-1211 (0995-65-7112)
66	始-2	始良市	始良市総合運動公園 野球場	平松2392	31° 43' 25"	130° 36' 08"	始良市長 (教育委員会保健体育課)	0995-62-2111 (0995-65-7112)
67	始-3	始良市	始良市加治木運動場	加治木町木田5348-185	31° 43' 51"	130° 39' 19"	始良市長 (教育委員会保健体育課)	0995-62-2111 (0995-65-7112)
68	霧-1	霧島市	横川運動場	横川町上ノ3392-3	31° 53' 33"	130° 41' 41"	霧島市長 (スポーツ・文化振興課スポーツ振興G)	0995-45-5111 (0995-64-0957)
69	霧-2	霧島市	牧園みやまの森運動場	牧園町宿窪田2992	31° 51' 19"	130° 46' 30"	霧島市長 (スポーツ・文化振興課スポーツ振興G)	0995-45-5111 (0995-64-0957)
70	霧-3	霧島市	霧島運動場	霧島田口3071	31° 49' 37"	130° 50' 25"	霧島市長 (スポーツ・文化振興課スポーツ振興G)	0995-45-5111 (0995-64-0957)
71	霧-4	霧島市	隼人運動場	隼人町内山田1-14-16	31° 44' 37"	130° 44' 04"	霧島市長 (スポーツ・文化振興課スポーツ振興G)	0995-45-5111 (0995-64-0957)
72	霧-5	霧島市	陸上自衛隊国分駐屯地	国分福島2-4-14	31° 43' 25"	130° 45' 09"	国分駐屯地業務隊長 (国分駐屯地警備幹部)	0995-46-0350 (0995-46-0350)
73	霧-6	霧島市	牧之原運動場	福山町福山5336	31° 40' 11"	130° 51' 10"	霧島市長 (スポーツ・文化振興課スポーツ振興G)	0995-45-5111 (0995-64-0957)

\* 座標(緯度N=北緯,経度E=東経)はすべて世界測地系です。



No.	枝番	市町村名	場外離着陸場の名称	住所	緯度(N)	経度(E)	所有者又は管理者 (担当者又は連絡先)	電話番号 (FAX番号)
74	大隅-1	曾於市	財部ふれあい公園広場	財部町北俣10579-1	31° 43' 33"	130° 58' 50"	曾於市長 (財部支所産業振興課)	0986-76-1111 (0986-76-1122)
75	大隅-2	曾於市	末吉栄楽公園グラウンド	末吉町諏訪方8182-3	31° 39' 17"	131° 00' 58"	曾於市長 (曾於市教育委員会社会教育課)	0986-76-1111 (0986-76-1122)
76	大隅-3	曾於市	おおすみ弥五郎伝説の里 多目的広場	大隅町岩川6134-1	31° 35' 31"	130° 59' 25"	曾於市長 (曾於市社会福祉協議会)	0986-72-0460
77	大隅-4	志布志市	松山城山総合公園 多目的広場	松山町新橋1570-17	31° 34' 47"	131° 02' 30"	志布志市長 (シルバー人材センター)	0994-74-2500 (0994-74-2502)
78	大隅-5	志布志市	志布志運動公園	志布志町安楽190-46	31° 27' 58"	131° 05' 19"	志布志市長 (志布志市公共施設等管理公社)	0994-72-1111 (0994-74-2281)
79	大隅-6	志布志市	志布志消防署ヘリポート	志布志町志布志428-2	31° 29' 19"	131° 05' 26"	志布志消防署	0994-82-0579 (0994-82-2712)
80	大隅-7	志布志市	有明国民運動場	有明町野井倉1773-1	31° 29' 46"	131° 02' 44"	志布志市長 (シルバー人材センター)	0994-74-2500 (0994-74-2502)
81	大隅-8	大崎町	大崎町研修センター グラウンド	仮宿1870	31° 25' 49"	131° 00' 43"	大崎町長 (大崎町教育委員会社会教育課)	0994-76-1111 (0994-76-3979)
82	大隅-9	垂水市	垂水中央運動公園野球場	田神3000	31° 29' 07"	130° 42' 02"	垂水市教育委員会教育長 (垂水市役所社会教育課文化スポーツ係)	0994-32-7553 (0994-32-7554)
83	大隅-10	鹿屋市	輝北運動場	輝北町上引2635	31° 32' 41"	130° 52' 46"	鹿屋市長 (市民スポーツ課)	0994-31-1139 (0994-42-2001)
84	大隅-11	鹿屋市	市民いこいの森運動広場	西祓川町189-4	31° 24' 43"	130° 50' 36"	鹿屋市長 (市民スポーツ課)	0994-31-1139 (0994-42-2001)
85	大隅-12	鹿屋市	鹿屋市吾平多目的グラウンド	吾平町麓2492-1	31° 19' 33"	130° 54' 51"	鹿屋市長 (市民スポーツ課)	0994-31-1139 (0994-42-2001)
86	大隅-13	鹿屋市	串良ふれあいセンター 広場	串良町有里507-1	31° 24' 02"	130° 57' 25"	鹿屋市長 (串良総合支所住民サービス課)	0994-63-3111 (0994-63-5565)
87	大隅-14	鹿屋市	和田井堰公園	鹿屋市打馬2丁目7719番地	31° 23' 41"	130° 51' 27"	鹿屋市長 (都市政策課公園管理室)	0994-31-1139 (0994-42-2001)
88	大隅-15	東串良町	東串良町民運動場	新川西2065-1	31° 23' 11"	130° 59' 13"	東串良町長 (東串良町教育委員会社会教育課)	0994-63-9888(体育館)
89	大隅-16	肝付町	肝付町総合運動場	前田1020	31° 21' 01"	130° 56' 37"	肝付町長 (肝付町役場生涯学習課)	0994-65-2511 (0994-65-2521)
90	大隅-17	肝付町	内之浦総合グラウンド	南方1790-116	31° 15' 24"	131° 05' 13"	肝付町教育委員会教育長 (肝付町教育委員会支所)	0994-31-6555 (肝付町アリーナ)
91	大隅-22	肝付町	大浦ヘリポート	岸良1459	31° 07' 37"	130° 55' 09"	肝付町長 (内之浦総合支所町民生活課)	0994-674511
92	大隅-18	錦江町	錦江町総合運動公園	神川1807-3	31° 15' 03"	130° 48' 17"	錦江町長 (錦江町役場総務課消防係)	0994-22-0511 (0994-22-1951)
93	大隅-19	錦江町	田代中央運動場	田代麓674-1	31° 11' 54"	130° 50' 36"	錦江町長 (錦江町役場田代支所町民生活課)	0994-25-2511 (0994-25-2668)
94	大隅-20	南大隅町	南大隅町根占運動場	根占川北226	31° 13' 02"	130° 45' 59"	南大隅町長 (南大隅町教育委員会)	0994-24-3111 (0994-24-3119)
95	大隅-21	南大隅町	南大隅町運動広場	佐多馬籠3505	31° 06' 03"	130° 42' 52"	南大隅町長 (南大隅町佐多支所総務民生グループ)	0994-26-0511 (0994-26-1920)
96	以北-1	三島村	竹島運動広場 臨時ヘリポート	竹島	30° 48' 37"	130° 24' 53"	三島村長 (総務課)	099-222-3141 (099-223-1832)
97	以北-2	三島村	黒島片泊ヘリポート	黒島片泊	30° 49' 56"	129° 54' 23"	三島村長 (総務課)	099-222-3141 (099-223-1832)
98	以北-3	三島村	黒島大里ヘリポート	黒島148	30° 50' 11"	129° 57' 05"	三島村長 (総務課)	099-222-3141 (099-223-1832)
99	以北-4	西之表市	西之表ヘリポート	西之表2292-5	30° 45' 09"	131° 01' 37"	西之表市長 (総務課防災消防係)	0997-22-1111 (0997-22-0295)
100	以北-5	西之表市	日ボみなと公園	西町49-6	30° 43' 51"	130° 59' 18"	西之表市長 (建設課都市計画係)	0997-22-1111 (0997-22-0295)
101	以北-6	中種子町	中種子中央運動公園 陸上競技場	野間5875	30° 31' 42"	130° 58' 06"	中種子町長 (社会教育課社会体育係)	0997-27-1111 (0997-27-3591)
102	以北-7	南種子町	南種子町 緊急ヘリポート	中之下1866-1	30° 24' 22"	130° 53' 43"	南種子町長 (総務課消防交通係)	0997-26-1111 (0997-26-0708)
103	以北-8	屋久島町	宮之浦運動場	宮之浦2482-1	30° 25' 10"	130° 34' 37"	屋久島町長 (教育委員会教育課社会保険係)	0997-43-5900 (0997-43-5905)
104	以北-9	屋久島町	口永良部ヘリポート	口永良部島868-64	30° 28' 48"	130° 11' 59"	屋久島町長 (総務課消防交通係)	0997-43-5900 (0997-43-5905)
105	以北-10	屋久島町	番屋ヶ峰ヘリポート	口永良部島208-17	30° 28' 14"	130° 10' 29"	屋久島町長 (総務課消防交通係)	0997-43-5900 (0997-43-5905)
106	以北-11	屋久島町	原ヘリポート	原字浜道174-23	30° 14' 38"	130° 35' 11"	屋久島町長 (総務課消防交通係)	0997-43-5900 (0997-43-5905)
107	以北-12	屋久島町	尾之間運動場	尾之間字濱道90	30° 14' 06"	130° 33' 19"	屋久島町長 (農林水産課農政係)	0997-43-5900 (0997-43-5905)
108	以北-13	十島村	口之島ヘリポート	口之島迫470	29° 58' 55"	129° 55' 32"	十島村長 (総務課企画消防係)	099-222-2101 (099-223-6720)
109	以北-14	十島村	中之島ヘリポート	中之島ヶブシ99	29° 50' 40"	129° 50' 41"	十島村長 (総務課企画消防係)	099-222-2101 (099-223-6720)
110	以北-15	十島村	平島ヘリポート	平宮ノ上348	29° 41' 04"	129° 31' 45"	十島村長 (総務課企画消防係)	099-222-2101 (099-223-6720)
111	以北-16	十島村	諏訪之瀬島場外離着陸場	諏訪之瀬島幣崎原	29° 36' 21"	129° 42' 06"	十島村長 (総務課企画消防係)	099-222-2101 (099-223-6720)
112	以北-17	十島村	悪石島ヘリポート	悪石島河平66	29° 26' 53"	129° 36' 06"	十島村長 (総務課企画消防係)	099-222-2101 (099-223-6720)
113	以北-18	十島村	小宝島ヘリポート	小宝島西原92	29° 13' 24"	129° 19' 18"	十島村長 (総務課企画消防係)	099-222-2101 (099-223-6720)

\* 座標(緯度N=北緯,経度E=東経)はすべて世界測地系です。

No.	枝番	市町村名	場外離着陸場の名称	住 所	緯度(N)	経度(E)	所有者又は管理者 (担当者又は連絡先)	電話番号 (FAX番号)
114	以北-19	十島村	宝島ヘリポート	宝島折立1843	29° 09' 22"	129° 13' 01"	十島村長 (総務課企画消防係)	099-222-2101 (099-223-6720)
115	以南-1	喜界町	喜界町総合グラウンド	湾字久代真1588	28° 18' 52"	129° 56' 00"	喜界町長 (生涯学習課)	0997-65-1111 (0997-65-4316)
116	以南-2	奄美市	名瀬ヘリポート	平田町田雲1430-1	28° 21' 43"	129° 30' 20"	奄美群島広域事務組合管理者 (奄美群島広域事務組合)	0997-52-6032 (0997-52-9618)
117	以南-3	奄美市	佐大熊ヘリポート (名瀬港ヘリポート)	佐大熊町2459	28° 23' 44"	129° 30' 23"	奄美群島広域事務組合管理者 (奄美群島広域事務組合)	0997-52-6032 (0997-52-9618)
118	以南-4	奄美市	住用村総合グラウンド	住用町役勝27	28° 15' 15"	129° 23' 56"	奄美市長 (地域教育課)	0997-69-2111 (0997-69-2701)
119	以南-5	奄美市	県立大島病院 屋上ヘリポート	名瀬真名津町18-1	28° 22' 01"	129° 30' 01"	県立大島病院	0997-52-3611 (0997-53-9017)
120	以南-6	龍郷町	龍郷町中央グラウンド	瀬留964-5	28° 24' 42"	129° 35' 30"	龍郷町長 (総務課)	0997-62-3111 (0997-62-2535)
121	以南-7	大和村	思勝港湾施設用地	津名久シヅキ653-5	28° 21' 34"	129° 24' 18"	大和村長 (建設課管理係)	0997-57-2111 (0997-57-2161)
122	以南-8	宇検村	宇検村陸上競技場	湯湾字大湯浜2928	28° 16' 29"	129° 17' 51"	宇検村 (総務企画課)	0997-67-2211 (0997-67-2262)
123	以南-9	瀬戸内町	手安ヘリポート	手安田之下原692-3	28° 09' 14"	129° 17' 35"	奄美群島広域事務組合管理者 (奄美群島広域事務組合)	0997-52-6032 (0997-52-9618)
124	以南-10	瀬戸内町	三浦ヘリポート	三浦平勝原388-2	28° 09' 15"	129° 15' 05"	奄美群島広域事務組合管理者 (奄美群島広域事務組合)	0997-52-6032 (0997-52-9618)
125	以南-11	瀬戸内町	請島ヘリポート	請阿室岬8	28° 02' 17"	129° 14' 53"	瀬戸内町長 (総務課消防防災係)	0997-72-1111 (0997-72-1120)
126	以南-12	瀬戸内町	与路島ヘリポート	与路武田原2178	28° 02' 08"	129° 09' 10"	瀬戸内町長 (総務課消防防災係)	0997-72-1111 (0997-72-1120)
127	以南-13	徳之島町	徳和瀬総合グラウンド	徳和瀬シヨ765	27° 45' 20"	129° 00' 43"	徳之島町長 (社会教育課)	0997-82-1111 (0997-82-1101)
128	以南-14	徳之島町	徳之島町救急用 ヘリコプター場外離着陸場	神之嶺地内	27° 46' 26"	129° 01' 57"	徳之島町長 (総務課消防交通係)	0997-82-1111 (0997-82-1101)
129	以南-15	伊仙町	伊仙町ヘリポート	阿三字トシ1380	27° 41' 01"	128° 55' 16"	伊仙町長 (総務課防災消防係)	0997-86-3111 (0997-86-2301)
130	以南-16	和泊町	和泊町民運動広場	内城字中村279-4	27° 22' 56"	128° 36' 59"	和泊町長 (総務課消防係)	0997-92-1111 (0997-92-3351)
131	以南-17	知名町	知名町総合グラウンド	黒貫字窪川1181-1	27° 21' 43"	128° 34' 26"	知名町長 (総務課防災係)	0997-93-3111 (0997-93-4103)

\* 座標(緯度N=北緯,経度E=東経)はすべて世界測地系です。

## (2) ヘリコプター緊急時離着陸場予定地 (場外離着陸場を含む)

〔各市町村〕

市町村名	名称	所在地	設置(管理)者	連絡先	面積,その他
鹿 児 島 市	ヘリコプター離着陸用広場	鹿児島市野尻町482-2	鹿 児 島 市	099-224-1111	10,154
	野添組採石場	〃 持木町	野 添 組	099-221-3131	
	東桜島小学校	〃 東桜島町17	鹿 児 島 市	099-221-2051	
	東桜島中学校	〃 東桜島町810	鹿 児 島 市	099-221-2331	
	改新小学校	〃 古里町262	鹿 児 島 市	099-221-2330	
	桜島国際ホテル駐車場	〃 古里町1078	鹿 児 島 市	099-221-2311	
	有村川河口右岸	〃 有村町	大隅国道工事事務所	0994-65-2541	
	有村溶岩展望所駐車場	〃 有村町	鹿 児 島 市	099-224-1111	
	黒神小学校	〃 黒神町2561	鹿 児 島 市	099-293-2101	
	宇土港	〃 黒神町	鹿 児 島 市	099-224-1111	
	高免港	〃 高免町	鹿 児 島 市	099-224-1111	
	浦之前港	〃 高免町	鹿 児 島 市	099-224-1111	
	武岡トンネルヘリポート	〃 常盤町	鹿 児 島 国 道 事 務 所	099-216-3111	
	谷山救難用ヘリ広場	〃 鹿児島港谷山二区東埠頭	県	099-286-2259	25,870 照明あり
	県立鴨池補助競技場	〃 与次郎2丁目2番2号	県	099-255-0146	
	浜町ヘリポート	〃 浜町12-1	岩 崎 コーポレーション	0995-58-2304	
	県庁屋上ヘリポート	〃 鴨池新町10-1	県	099-286-2111	
	吉野公園	〃 吉野町7955	県	099-243-0156	309,000
	吉田南中学校	〃 本名町565	鹿 児 島 市	099-294-2051	11,313 照明あり
	吉田北中学校	〃 西佐多町269	鹿 児 島 市	099-295-2152	8,324
	吉田運動場	〃 本城町46番地	鹿 児 島 市	099-294-4477	15,400 照明あり
	桜洲小学校	〃 桜島小池町55	鹿 児 島 市	099-293-2003	
	桜峰小学校	〃 桜島松浦町355	鹿 児 島 市	099-293-2005	
	桜島中学校	〃 桜島藤野町1342	鹿 児 島 市	099-293-2014	
	赤水漁港	〃 桜島赤水町1166	鹿 児 島 市	099-224-1111	
	桜島第3溶岩グラウンド	〃 桜島横山町1722-1	鹿 児 島 市	099-293-2967	
	瀬々串小学校	〃 喜入瀬々串町3103-2	鹿 児 島 市	099-347-0009	8,356
	中名小学校	〃 喜入中名町1079	鹿 児 島 市	099-345-0252	5,284
	前之浜小学校	〃 喜入前之浜町7036	鹿 児 島 市	099-343-0004	5,324
	生見小学校	〃 喜入生見町1365	鹿 児 島 市	099-343-0009	6,809
	喜入中学校	〃 喜入町7143	鹿 児 島 市	099-345-0006	12,537
	町総合運動公園陸上競技場	〃 喜入町6166-3	鹿 児 島 市	0993-45-1111	11,800 照明あり
	松元中学校	〃 上谷口町2994-2	鹿 児 島 市	099-278-1101	10,000
松陽高校	〃 福山町573	県	099-278-3986	10,000	
松元平野岡運動場	〃 上谷口町3400	鹿 児 島 市	099-278-5100	1,500 高台	
郡山小学校	〃 郡山町2080	鹿 児 島 市	099-298-2007	12,800	
明桜館高校	〃 郡山町100	県	099-298-4124	20,000 照明あり	
郡山総合運動場	〃 東俣町1401	鹿 児 島 市	099-298-8448	30,000 照明あり	
三 島 村	竹島運動広場臨時ヘリポート	竹島	三 島 村	099-222-3141	4,900 照明あり
	硫黄島飛行場ヘリポート	硫黄島	三 島 村	099-222-3141	30,000 照明あり
	黒島片泊ヘリポート	黒島片泊	三 島 村	099-222-3141	2,500 照明あり
十 島 村	口之島ヘリポート	口之島迫470	十 島 村	099-222-2101	3,600 照明あり
	中之島ヘリポート	中之島ケブシ99	十 島 村	099-222-2101	3,600 照明あり
	平島ヘリポート	平島宮ノ上348	十 島 村	099-222-2101	3,600 照明あり
	諏訪之瀬島場外離着陸場	諏訪之瀬島幣崎原106	十 島 村	099-222-2101	1,400 照明あり
	悪石島ヘリポート	悪石島河平66	十 島 村	099-222-2101	3,600 照明あり
	小宝島ヘリポート	小宝島西原92	十 島 村	099-222-2101	3,600 照明あり
	宝島ヘリポート	宝島折立1843	十 島 村	099-222-2101	3,600 照明あり
指 宿 市	指宿市役所	指宿市十町2424	指 宿 市	0993-22-2111	16,454
	指宿市営競技場	〃 十町2424	指 宿 市	0993-22-2111	15,000
	丹波小学校	〃 湯の浜3-2-6	指 宿 市	0993-22-3011	7,603
	指宿小学校	〃 西方4692-1	指 宿 市	0993-25-2003	11,600
	今和泉小学校	〃 岩本2739	指 宿 市	0993-25-2002	3,311
	池田小学校	〃 池田3977-1	指 宿 市	0993-26-2003	6,635
	西指宿小学校	〃 新西方1534-2	指 宿 市	0993-25-2001	11,925
	指宿ヘリポート	〃 新西方2329	指 宿 市	0993-22-2111	
	総合運動場	〃 山川福元22	指 宿 市	0993-35-2016	5,000
	大城運動場	〃 山川成川2290	指 宿 市	0993-34-1111	13,000
	山川小学校	〃 山川福元558-1	指 宿 市	0993-34-0081	13,000 北側体育館
	徳光小学校	〃 山川岡児ヶ水218-1	指 宿 市	0993-35-0020	8,000
	利永小学校	〃 山川利永172-2	指 宿 市	0993-35-9002	7,000
	運動広場	〃 山川新栄2-1	指 宿 市	0993-34-1111	4,300
	山川高校	〃 山川成川3423	県	0993-34-0141	15,000
	山川中学校	〃 山川成川2350	指 宿 市	0993-34-2131	15,000
	開開運動場	〃 開開十町	指 宿 市	0993-32-3111	6,500 東側体育館
	川尻運動場	〃 開開川尻	指 宿 市	0993-32-3111	6,000 北側体育館
	農協セリ市場	〃 開開十町	指 宿 市	0993-32-3111	2,500
	上野運動場	〃 開開上野	指 宿 市	0993-32-3111	4,000 南側電線
	開開中学校	〃 開開十町2561	指 宿 市	0993-32-2019	9,000
	開開町イベント広場	〃 開開十町2626	指 宿 市	0993-32-3111	

市町村名	名称	所在地	設置(管理)者	連絡先	面積,その他
南九州市	顕娃町役場	顕娃町牧之内2830	顕娃町	0993-36-1111	1,000
	別府中学校	〃 別府8644	顕娃町	0993-38-0005	46,789
	青戸中学校	〃 上別府4865-1	顕娃町	0993-39-0003	35,922 照明あり
	顕娃中学校	〃 郡1442-1	顕娃町	0993-36-0021	38,221
	顕娃小学校	〃 郡9201	顕娃町	0993-36-0012	13,667
	宮脇小学校	〃 牧之内1476	顕娃町	0993-36-0025	16,658
	粟ヶ窪小学校	〃 牧之内9444	顕娃町	0993-36-0030	12,359
	九玉小学校	〃 御陵3434-1	顕娃町	0993-36-0015	14,873
	別府小学校	〃 別府5140	顕娃町	0993-38-0029	26,534 照明あり
	松原小学校	〃 別府9348-3	顕娃町	0993-38-0096	16,008
	青戸小学校	〃 上別府4541	顕娃町	0993-39-0001	21,186
	顕娃町総合運動公園	〃 牧之内2061	顕娃町	0993-36-1110	
枕崎市	片平山公園	枕崎市山手町174	枕崎市	0993-72-1111	6,300
	枕崎中学校	〃 桜木町478	枕崎市	0993-72-1235	10,742
	枕崎飛行場	〃 別府8925	枕崎市	0993-72-1225	114,669
	塩浜運動場	〃 岩崎町1	枕崎市	0993-72-1111	15,000
南さつま市	市役所職員駐車場	南さつま市加世田川畑2648	南さつま市	0993-53-2111	3,300 南東側台地等
	小湊小学校	〃 加世田小湊8464	南さつま市	0993-53-9141	4,850
	津貫中学校	〃 加世田津貫6600	南さつま市	0993-53-2113	7,582
	万世中学校	〃 加世田唐仁原5898	南さつま市	0993-52-2703	12,620
	加世田運動公園	〃 加世田成田18100	南さつま市	0993-53-2111	22,900
	吹上浜海浜公園	〃 加世田高橋1936-2	南さつま市	0993-52-0910	757,000
	戸先鼻運動公園	〃 笠沙町新田	南さつま市	0993-63-1111	7,331
	野間池運動公園	〃 笠沙町山神	南さつま市	0993-63-1111	5,000
	笠沙町笠沙公園	〃 笠沙町仁王崎	南さつま市	0993-63-1111	9,080
	杜氏の里公園	〃 笠沙町黒瀬	南さつま市	0993-63-1111	7,736
	大浦町総合グラウンド	〃 大浦町7575-1	南さつま市	0993-62-2111	25,308
	栗野小学校	〃 坊津町坊2318	南さつま市	0993-67-0036	3,523
	坊泊小学校	〃 坊津町坊8964	南さつま市	0993-67-0004	13,827
	清原小学校	〃 坊津町泊6068	南さつま市	0993-67-0014	8,604
	坊泊中学校	〃 坊津町泊329	南さつま市	0993-67-0011	14,089
	久志中学校	〃 坊津町久志2417	南さつま市	0993-68-0206	14,200
	久志小学校	〃 坊津町久志4358	南さつま市	0993-68-0202	11,876
	高太郎公園グラウンド	〃 坊津町泊8822	南さつま市	0993-68-0111	13,500
	田布施小学校	〃 金峰町尾下450	南さつま市	0993-77-0036	10,000 照明あり
	金峰中学校	〃 金峰町中津野500-1	南さつま市	0993-77-0015	15,725
	大坂地区公民館	〃 金峰町大坂3437	南さつま市	0993-78-2006	8,500 照明あり
	草原町運動広場	〃 金峰町高橋3075-4	南さつま市	0993-77-1111	10,000 照明あり
	南九州市	知覧町平和公園野球場	知覧町郡17919-1	知覧町	0993-83-2511
知覧テニスの森公園		知覧町郡9126-1	知覧町	0993-83-2511	5,770
二松台運動公園		知覧町塩屋24500	知覧町	0993-83-2511	6,000
松ヶ浦小学校		知覧町南別府24941	知覧町	0993-86-2004	7,000
南九州市	諏訪運動公園陸上競技場	川辺町平山7035	川辺町	0993-56-1111	21,000 照明あり
	諏訪運動公園広場	〃 平山7354	川辺町	0993-56-1111	12,000
	勝目小学校	〃 上山田1884	川辺町	0993-57-2005	8,000 東側堤防
	川辺中学校	〃 田部田3880	川辺町	0993-56-1240	24,000 東側山林
いちき串木野市	串木野高校	いちき串木野市美住町65	いちき串木野市	0996-32-2064	39,000 照明あり
	串木野ヘリポート	〃 下名2525-2	いちき串木野市	0996-32-3111	3,850 東側墓地
	市多目的グラウンド	〃 上名5351	いちき串木野市	0996-32-3111	34,440 照明あり
	市来農芸高校	〃 湊町160	いちき串木野市	0996-36-2341	10,000
	市来中学校グラウンド	〃 大里3764	いちき串木野市	0996-36-2056	10,000 照明あり
日置市	伊作田小学校	日置市東市来町伊作田2056-1	日置市	099-274-2718	6,500
	東市来総合運動公園	〃 東市来町伊作田1037-2	日置市	099-274-2111	8,000
	上市来中学校	〃 東市来町養母5613-1	日置市	099-274-9645	5,800
	県消防学校	〃 東市来町長里1020-1	日置市	099-274-4331	
	東市来中学校	〃 東市来町長里2684-2	日置市	099-274-2805	7,200
	東市来町農業構造改善センター	〃 東市来町養母11393	日置市	099-274-3665	10,000
	湯之元球場	〃 東市来町湯田1895-1	日置市	099-274-2111	18,700
	伊集院小学校	〃 伊集院町下谷口1836-1	日置市	099-273-4852	6,000
	飯牟礼小学校	〃 伊集院町飯牟礼1049-1	日置市	099-273-2580	6,000
	伊集院北中学校	〃 伊集院町下神殿1154	日置市	099-272-4996	12,000
	土橋中学校	〃 伊集院町土橋1350	日置市	099-273-9230	9,000
	伊集院高校	〃 伊集院町郡1984	日置市	099-273-2195	40,000
	パナソニック半導体オプトデバイス㈱	〃 伊集院町徳重1786-6	パナソニック半導体オプトデバイス㈱	099-273-2222	100,000
	伊集院総合運動公園	〃 伊集院町野田1792番地	日置市	099-273-2111	
	日置小学校	〃 日吉町日置493	日置市	099-292-2013	5,451
	日新小学校	〃 日吉町山田308-2	日置市	099-292-2021	5,335
	吉利小学校	〃 日吉町吉利4329	日置市	099-292-2030	7,986
	住吉小学校	〃 日吉町日置11241	日置市	099-292-2022	4,472
	日吉中学校	〃 日吉町日置356	日置市	099-292-2017	15,720
	扇尾小学校	〃 日吉町吉利7272	日置市	099-292-2080	3,332

市町村名	名称	所在地	設置(管理)者	連絡先	面積,その他
日置市	日吉運動公園グラウンド	日吉町日置4882-2	日置市	099-292-2111	
	吹上中学校	吹上町中原1691	日置市	099-296-2009	10,000 北側電線
	吹上浜公園陸上競技場	吹上町中原潟	日置市	099-296-2111	
薩摩川内市	れいめい高校	隈之城町2205番地	学校法人川島学園	0996-23-3178	10,000 北側山照明
	川内南中学校	平佐町985番地	薩摩川内市	0996-23-4602	7,500
	川内小学校	向田町1425番地	薩摩川内市	0996-23-7201	2,000 東側山照明
	清水ヶ岡公園	宮里町2993番地212	薩摩川内市	0996-23-5111	30,000
	陸上自衛隊第8施設大隊	冷水町539番地2	陸上自衛隊	0996-20-3900	20,000
	川内中央中学校	平佐町5000番地	薩摩川内市	0996-23-5200	14,300 照明あり
	川内商工高校	平佐町1835番地	県	0996-25-2554	15,000
	寺山いこいの広場	永利町2133番地1	薩摩川内市	0996-23-5111	15,000
	御陵下運動公園	御陵下町25番8号	薩摩川内市	0996-23-5111	22,500
	川内高校	御陵下町6番3号	県	0996-23-7274	25,000
	川内港	港町唐山	県	0996-23-5151	26,250
	水引中学校	水引町7602番地	薩摩川内市	0996-26-2104	1,750 東側山照明
	唐浜臨海公園	網津町6104番地	薩摩川内市	0996-23-5111	3,900 照明あり
	永利小学校	百次町959番地	薩摩川内市	0996-23-2804	3,000 照明あり
	高江運動広場	高江6152番地	薩摩川内市	0996-23-5111	3,500
	寄田運動広場	寄田町140番地1	薩摩川内市	0996-23-5111	3,500
	寄田中学校跡	寄田町4番地1	薩摩川内市	0996-23-5111	8,000
	川内東中学校跡	中村町6998番地	薩摩川内市	0996-23-5111	7,200 照明あり
	下東郷中学校跡	田海町3663番地	薩摩川内市	0996-23-5111	2,500 照明あり
	白浜ヘリポート	白浜町	川内川河川事務所	0996-22-3271	625 高圧送電線
	総合運動公園	運動公園町3030番地	薩摩川内市	0996-23-5111	20,000
	平成中学校	城上町610番地	薩摩川内市	0996-30-1284	3,500 照明あり
	西方港	西方町	県	0996-23-5111	4,500
	藤本小学校	樋脇町市比野9940	薩摩川内市	0996-38-0035	1,000
	野下小学校	樋脇町市比野7970	薩摩川内市	0996-38-0036	1,200
	市比野小学校	樋脇町市比野2805	薩摩川内市	0996-38-0014	4,000
	樋脇総合運動場	樋脇町塔之原3740-2	薩摩川内市	0996-37-2117	11,050
	丸山公園	樋脇町塔之原12778	薩摩川内市	0996-37-2111	37,500
	樋脇小学校	樋脇町塔之原3624	薩摩川内市	0996-37-2038	5,400
	樋脇中学校	樋脇町塔之原10295	薩摩川内市	0996-38-1244	5,600
	倉野小学校	樋脇町倉野1578	薩摩川内市	0996-37-2026	1,500
	入来総合運動場	入来町副田6029-1	薩摩川内市	0996-44-3111	14,000 南側工業団地
	入来中学校	入来町浦之名7635	薩摩川内市	0996-44-2070	10,000
	入来城山ゴルフ倶楽部	入来町浦之名4890-11	薩摩川内市	0996-44-5100	6,000
	東郷総合運動場	東郷町斧淵5566	薩摩川内市	0996-42-1111	11,200
	東郷中学校	東郷町斧淵600	薩摩川内市	0996-42-0013	3,500
	東郷小学校	東郷町斧淵4768	薩摩川内市	0996-42-0011	1,200
	黒木小学校	祁答院町黒木123	薩摩川内市	0996-55-0057	2,400
	祁答院総合運動場	祁答院町上手	薩摩川内市	0996-55-0057	10,800
	祁答院中学校	祁答院町下手190-1	薩摩川内市	0996-55-0030	9,600
	蘭牟田小学校	祁答院町蘭牟田108	薩摩川内市	0996-56-0032	3,150
	トンボロの里みなど公園	里町里1619-17	薩摩川内市	09969-3-2311	13,812
	上樋救急用ヘリポート	上樋町中樋1-7	薩摩川内市	09969-2-0001	1,150 照明あり
	鹿島中学校校庭	鹿島町蘭牟田1397	薩摩川内市	09969-4-2017	5,400
	鹿島救急用ヘリポート	鹿島町蘭牟田880	薩摩川内市	09969-4-2211	1,806 照明あり
	海陽中学校	下樋町手打1472	薩摩川内市	09969-7-0109	11,807
	救急用ヘリポート	下樋町手打	薩摩川内市	09969-7-0311	910 照明あり
航空自衛隊ヘリポート	下樋町長浜	薩摩川内市		575	
長浜港物揚場用地	下樋町長浜101-4	薩摩川内市	09969-7-0123	1,650	
さつま町	宮之城農業高校	さつま町虎居1900	県	0993-53-0020	19,834
	北薩広域公園	虎居5470	県	0996-21-3939	413,000
	宮之城総合グラウンド	舟木302	さつま町	0996-53-1111	16,000 照明あり
	柏原グラウンド	柏原1585	さつま町	0996-59-3111	9,600
	鶴田中学校	神子662	さつま町	0996-59-2009	10,000
	さつま町総合運動公園	求名12761-6	さつま町	0996-57-1111	49,992 照明あり
阿久根市	西目地区農村広場	阿久根市西目2124-2	阿久根市	0996-73-1211	7,380
	阿久根市総合グラウンド(陸上競技場)	赤瀬川2529	阿久根市	0996-73-1211	62,432
出水市	出水市陸上競技場	出水市文化町24	出水市	0996-63-2111	25,170
	野田女子高校	野田町下名5454	県	0996-84-2074	20,000
	出水市野田運動場	野田町上名6151-2	出水市	0996-63-2111	27,000
	出水市高尾野工業団地運動場	高尾野町大久保3816-6	出水市	0996-63-2111	5,000 西側電線・工場
	出水市高尾野運動場	高尾野町上水流2082-1	出水市	0996-63-2111	7,000
出水市江内運動広場	高尾野町江内2342	出水市	0996-63-2111	9,000	
長島町	町民運動場	長島町鷹巣1924-3	長島町	0996-86-1111	9,431 北側土手
	片側港荷揚げ場	獅子島689-1	長島町	0996-86-1111	5,728
	町運動公園	城川内873-3	長島町	0996-88-5511	23,150
伊佐市	市陸上競技場	伊佐市大口鳥巣336-1	伊佐市	09952-2-1111	
	本城体育広場	菱刈南浦36	伊佐市	09952-6-1111	9,000

市 町 村 名	名 称	所 在 地	設 置 ( 管 理 ) 者	連絡先	面積, その他	
伊 佐 市	北部体育広場	〃 菱刈重留1189	伊 佐 市	09952-6-1111	7,000	
	菱刈中学校	〃 菱刈前目2697	伊 佐 市	0995-26-0047	16,000	
	町農村公園グラウンド	〃 菱刈前目251-1	伊 佐 市	09952-6-1111		
霧 島 市	国分中学校	霧島市国分清水町1-16-14	霧 島 市	0995-46-0053	9,500	
	国分南中学校	〃 国分下井817	霧 島 市	0995-46-0219	15,043	
	陸上自衛隊第国分駐屯地	〃 国分福島町2-4-14	陸 上 自 衛 隊	0995-45-5111	18,000	
	溝辺小学校	〃 溝辺町有川196-1	霧 島 市	0995-59-2204	7,402	
	陵南小学校	〃 溝辺町麓1267-2	霧 島 市	0995-58-2530	9,020	
	竹子小学校	〃 溝辺町竹子859	霧 島 市	0995-59-2832	3,949	
	溝辺中学校	〃 溝辺町有川166	霧 島 市	0995-59-2006	13,858	
	玉利小学校跡	〃 溝辺町麓1175	霧 島 市	0995-59-3111	2,125	
	溝辺運動場駐車場	〃 溝辺町麓3391	霧 島 市	0995-59-3111	13,000	照明あり
	安良小学校	〃 横川町上ノ3760-1	霧 島 市	0995-73-2044	4,320	
	横川中学校	〃 横川町中ノ524	霧 島 市	0995-72-0017	6,200	
	横川運動場	〃 横川町上ノ3392-3	霧 島 市	0995-72-0511	15,000	
	高千穂グラウンド	〃 牧園町高千穂	霧 島 市	0995-76-1111		
	牧園中学校	〃 牧園町宿窪田751-1	霧 島 市	0995-76-0021	11,000	
	みやまの森運動場	〃 牧園町宿窪田2992	霧 島 市	0995-76-1111		
	霧島運動場	〃 霧島田口3071	霧 島 市	0995-57-1111	21,875	
	日当山中学校	〃 隼人町東郷1187-2	霧 島 市	0995-42-0058	12,000	
	隼人中学校	〃 隼人町真孝900-1	霧 島 市	0995-42-0224	11,000	
	隼人工業高校	〃 隼人町内山田1-6-20	霧 島 市	0995-42-0023	22,500	
	隼人運動場	〃 隼人町内山田1-14-16	霧 島 市	0995-42-1111	10,000	
福山運動場	〃 福山町福山129	霧 島 市	0995-55-2111	14,600		
福山高校	〃 福山町福山5399-1	霧 島 市	0995-56-2734	7,033		
牧之原運動場	〃 福山町福山5336	霧 島 市	0995-55-2111	17,000		
始 良 市	竜門小学校	始良市加治木町小山田1363	始 良 市	0995-63-3446	1,000	
	加治木高校	〃 加治木町飯屋町211	霧 島 市	0995-63-2052	1,800	
	加治木工業高校	〃 加治木町新富町131	霧 島 市	0995-62-3166	1,200	北側住宅
	町営グラウンド	〃 加治木町木田	始 良 市	0995-62-2111	28,000	照明あり
	重富中学校	〃 平松7092	始 良 市	0995-65-2109	30,262	
	帖佐中学校	〃 西餅田1586	始 良 市	0995-65-2021	14,479	
	山田中学校	〃 下名977	始 良 市	0995-66-2504	8,246	
	北山中学校跡	〃 北山852	始 良 市	0995-66-3111	16,000	
	町中央公民館広場	〃 西餅田589	始 良 市	0995-66-2044	8,000	照明あり
	町総合運動公園	〃 平松2392	始 良 市	0995-66-3111	24,900	陸上競技場
	蒲生中学校	〃 蒲生町北10	始 良 市	0995-52-0100	18,400	
	スポ・レク広場陣ヶ丘	〃 北2232-1	始 良 市	0995-52-1211	5,199	
	湧 水 町	町営グラウンド	湧水町木場	湧 水 町	0995-74-3111	20,000
轟トレーニングセンター		〃 恒次1677	湧 水 町	0995-74-2925	7,285	
上場小学校		〃 木場4115-1	湧 水 町	0995-74-2712	6,900	
幸田小学校		〃 幸田1767-1	湧 水 町	0995-74-2708	7,545	
栗野中学校		〃 木場790	湧 水 町	0995-74-2023	14,659	
栗野工業高校		〃 木場3102	霧 島 市	0995-74-2021	19,333	
河川防災ステーション		〃 木場13番地先	湧 水 町	0995-74-3111		
吉松小学校		〃 中津川476	湧 水 町	0995-75-2008	7,000	
吉松中学校		〃 川西2137-1	湧 水 町	0995-75-2014	10,000	
吉松公園		〃 川西545	湧 水 町	0995-75-2111	27,000	
鹿 屋 市	百引中第2グラウンド	鹿屋市輝北町上百引3430	鹿 屋 市	0994-86-0004	11,420	
	市成中学校	〃 輝北町市成2420	鹿 屋 市	0994-85-1004	8,500	
	輝北町町民運動場	〃 輝北町上百引2635	鹿 屋 市	0994-86-1111		
	海上自衛隊鹿屋基地	〃 西原3-11-2	海 上 自 衛 隊	0994-43-3111	1,500	
	市中央公園サッカー場	〃 向江町29-1	鹿 屋 市	0994-43-2111	10,248	
	市民いこいの森運動広場	〃 西餅川1189-4	鹿 屋 市	0994-43-2111		
	串良中学校	〃 串良町岡崎2542	鹿 屋 市	0994-63-2054	17,557	
	細山田中学校	〃 串良町細山田4943-1	鹿 屋 市	0994-62-2702	13,616	
	上小原中学校	〃 串良町上小原3514-1	鹿 屋 市	0994-63-2080	11,220	
	串良ふれあいセンター	〃 串良町有里507-1	鹿 屋 市	0994-63-3111	27,937	
	鶴峰小学校	〃 吾平町上名3594	鹿 屋 市	0994-58-7130	15,000	
	下名小学校	〃 吾平町下名3062	鹿 屋 市	0994-58-7124	15,000	
	吾平中学校	〃 吾平町上名7520	鹿 屋 市	0994-58-7126	20,000	
	吾平運動場	〃 吾平町上名6368	鹿 屋 市	0994-58-7111	10,000	
	大隅広域公園	〃 吾平町上名黒羽子	霧 島 市	0994-58-5197	472,000	
曾 於 市	笠木小学校	曾於市大隅町中之内5762	曾 於 市	099-482-0611	7,200	
	大隅北小学校	〃 大隅町中之内3701-1	曾 於 市	099-483-1811	7,200	
	恒吉小学校	〃 大隅町恒吉2767-1	曾 於 市	099-484-1139	9,600	照明あり
	大隅南小学校	〃 大隅町月野9054	曾 於 市	099-482-0448	10,800	照明あり
	岩川高校	〃 大隅町岩川5069	霧 島 市	0994-82-0615	10,000	
	県肉用牛改良研究所	〃 大隅町月野2200	霧 島 市	0994-82-5252	40,000	
	町運動公園陸上競技場	〃 大隅町中之内8481	曾 於 市	0994-82-1211	18,000	
	中谷地区農道	〃 財部町下財部4207	曾 於 市	0986-72-1111		

市 町 村 名	名 称	所 在 地	設 置 ( 管 理 ) 者	連絡先	面積, その他
曾 於 市	北小学校	〃 財部町北俣5410-1	曾 於 市	0986-74-2009	7,520
	財部中学校	〃 財部町北俣814	曾 於 市	0986-72-1102	18,540
	南中学校	〃 財部町南俣5375	曾 於 市	0986-75-1109	17,720
	町城山公園広場	〃 財部町北俣10579-1	曾 於 市	0986-72-1111	
	末吉中学校	〃 末吉町二之方2101	曾 於 市	0986-76-1126	1,500
	栄楽公園グラウンド	〃 末吉町諏訪方8182-3	曾 於 市	0986-76-1111	
	末吉小学校	〃 末吉町上町7-1-1	曾 於 市	0986-76-1125	12,438
	憶小学校	〃 末吉町南之郷4060-1	曾 於 市	0986-76-1618	5,405
	南之郷中学校	〃 末吉町柿木下	曾 於 市	0986-78-1014	10,265
	高岡小学校	〃 末吉町南之郷10150-1	曾 於 市	0986-78-1114	5,597
	岩北小学校	〃 末吉町岩崎3675-2	曾 於 市	0986-76-1614	7,542
	岩南研修センター	〃 末吉町大沢津	曾 於 市	0986-76-0191	7,702
	岩南小学校	〃 末吉町岩崎2087-1	曾 於 市	099-482-0135	5,412
	諏訪小学校	〃 末吉町諏訪方10278-1	曾 於 市	0986-76-2344	7,864
	諏訪研修センター	〃 末吉町諏訪方西中野	曾 於 市	0986-76-5474	5,610
	光神小学校	〃 末吉町諏訪方290-1	曾 於 市	0986-79-1925	7,009
	深川小学校	〃 末吉町深川7549	曾 於 市	0986-76-2346	9,235
深川研修センター	〃 末吉町深川原口	曾 於 市	0986-76-4776	5,214	
柳迫小学校	〃 末吉町深川3669-5	曾 於 市	0986-76-1127	5,214	
末吉高等学校	〃 末吉町二之方管渡	県	0986-76-1130	15,000	
志 布 志 市	松山小学校	志布志市松山町新橋1502	志 布 志 市	099-487-2004	
	尾野見小学校	〃 松山町尾野見36	志 布 志 市	099-487-8615	
	松山中学校	〃 松山町泰野3870	志 布 志 市	099-487-8158	
	城山総合公園	〃 松山町新橋1570-16	志 布 志 市	099-487-2111	
	四浦中学校跡	〃 志布志町内之倉7185	志 布 志 市	099-472-1111	6,720
	志布志中学校	〃 志布志町帖3389	志 布 志 市	099-472-1357	24,550
	田之浦中学校	〃 志布志町田之浦2018	志 布 志 市	099-472-1620	6,600
	出水中学校	〃 志布志町内之倉3500	志 布 志 市	099-472-1316	5,629
	運動公園陸上競技場	〃 志布志町安楽190-46	志 布 志 市	099-472-1111	60,000
	市役所前広場	〃 有明町野井倉1565	志 布 志 市	099-474-1111	4,500
	伊崎田小学校	〃 有明町伊崎田8845	志 布 志 市	099-474-0624	10,559
	通山小学校	〃 有明町野井倉8304-4	志 布 志 市	099-477-0555	8,535
	野神小学校	〃 有明町野神3139	志 布 志 市	099-475-0002	7,625
山重小学校	〃 有明町山重10873-2	志 布 志 市	099-475-0055	7,625	
宇都中学校	〃 有明町原田2256-1	志 布 志 市	099-475-0115	9,036	
有明国民運動場	〃 有明町野井倉1773-1	志 布 志 市	099-474-1111		
大 崎 町	ふれあいの里公園	大崎町神領2392	大 崎 町	099-476-1111	12,064
	大丸運動公園	〃 神領1652-1	大 崎 町	099-476-1111	33,687
垂 水 市	牛根中学校	垂水市二川35	垂 水 市	0994-36-2075	6,000
	旧大野中学校	〃 田神3754	垂 水 市	0994-32-0156	3,575
	垂水南中学校	〃 新城753	垂 水 市	0994-35-2951	8,500
	垂水中央中学校	〃 南松原町60	垂 水 市	0994-32-0078	5,600
	垂水市中央運動公園	〃 田神30000	垂 水 市	0994-32-3091	25,000
東 串 良 町	東串良中学校	東串良町川西1615	東 串 良 町	0994-63-2071	13,072
	町民運動場	〃 新川西2065	東 串 良 町	0994-63-3131	23,000
肝 付 町	グラウンド	肝付町北方918-1	肝 付 町	0994-67-2111	3,082
	内之浦小学校	〃 南方2648-1	肝 付 町	0994-67-2004	7,727
	岸良小学校	〃 岸良517-3	肝 付 町	0994-68-2004	4,301
	天子山運動公園	〃 北方1492	肝 付 町	0994-67-2111	13,279
	高山中学校	〃 前田1132	肝 付 町	0994-65-2571	11,931
	波野小学校	〃 波見1066	肝 付 町	0994-65-6203	4,373
	国見中学校	〃 後田1857	肝 付 町	0994-65-2400	7,904
	町総合運動場	〃 前田1020	肝 付 町	0994-65-2511	41,685
錦 江 町	宿利原中学校	錦江町神川7258	錦 江 町	0994-23-0002	5,600
	池田中学校	〃 城元5502	錦 江 町	0994-29-0003	6,300
	神川中学校	〃 神川3306-4	錦 江 町	0994-22-0203	5,600
	大根占中学校	〃 城元940	錦 江 町	0994-22-0007	10,800
	町総合運動公園	〃 公園神川1807	錦 江 町	0994-22-0511	
	田代中学校	〃 田代麓5624	錦 江 町	0994-25-2006	9,600
	大原中学校	〃 田代麓4567	錦 江 町	0994-25-2011	8,260
	田代中央運動場	〃 田代麓674-1	錦 江 町	0994-25-2511	16,000
南 大 隅 町	町民運動場	南大隅町根占川北226	南 大 隅 町	0994-24-3111	10,000
	大泊海岸埋立地	〃 佐多大泊	南 大 隅 町	0994-26-0511	
	郡坂元部落前付近	〃 佐多郡袴田	南 大 隅 町	0994-26-0511	20,000
	馬籠中央農道付近	〃 佐多藤之加木	南 大 隅 町	0994-26-0511	90,000
	大中尾小学校	〃 佐多伊佐敷5929	南 大 隅 町	0994-26-4003	3,000
	第一佐多中学校	〃 佐多伊佐敷3470	南 大 隅 町	0994-26-0023	7,400
	辺塚自衛隊射撃場	〃 佐多辺塚中之	陸 上 自 衛 隊	0995-46-0350	7,800
	町農業者運動広場	〃 佐多馬籠3505	南 大 隅 町	0994-26-0511	
西 之 表 市	市営グラウンド	西之表市下西池野	西 之 表 市	0997-22-1111	19,000
	西之表ヘリポート	〃 西之表川頭2292	西 之 表 市	0997-22-1111	4,900

市町村名	名称	所在地	設置(管理)者	連絡先	面積,その他
中種子町	種子島空港	中種子町増田2692-64	県	0997-27-5111	
	町中央運動公園陸上競技場	〃 野間5875	中種子町	0997-27-3113	349
南種子町	総合陸上競技場	南種子町中之上2206	南種子町	0997-26-1111	20,000
	町緊急ヘリポート	〃 中之下1866	南種子町	0997-26-7171	1,935
屋久島町	屋久島空港	上屋久町小瀬田	県	0997-43-5031	
	一湊中学校	〃 一湊2030	上屋久町	0997-44-2031	
	口永良部ヘリポート	〃 口永良部島	上屋久町	0997-42-0100	8,000
	町営グラウンド	〃 宮之浦2482	上屋久町	0997-42-0100	
	栗生ヘリポート	屋久町栗生	屋久町	0997-47-2111	900
	岳南中学校	〃 小島63-23	屋久町	0997-47-2200	20,359
	町営グラウンド	〃 安房2371-67	屋久町	0997-47-2111	10,000
	原ヘリポート	〃 原浜道174-23	屋久町	0997-47-2111	3,010
町運動広場	〃 尾之間字濱道90	屋久町	0997-47-2111	12,853	
奄美市	名瀬場外離着陸場	奄美市平田町田雲1430	奄美広域事務組合	0997-52-6032	2,400
	住用運動公園	〃 住用町役勝27	奄美市	0997-69-2111	10,000
	奄美空港	〃 笠利町和野	県	0997-63-0277	
	笠利中学校	〃 笠利町笠利1924	奄美市	0997-63-8114	
	赤木名中学校	〃 笠利町里364	奄美市	0997-63-1321	
	大島北高校	〃 笠利町中金久356	県	0997-63-0005	12,065
	あやまる国民運動場	〃 須野684	奄美市	0997-63-1111	
大和村	大和小中学校	大和村思勝370	大和村	0997-57-2012	9,010 照明あり
	思勝港湾(津名久)	〃 津名久シヨジキ653-5	大和村	0997-57-2111	9,000
	西部グラウンド	〃 今里字前都838-2番地	大和村	0997-57-2111	6,280
宇検村	田検中学校	宇検村田検191	宇検村	0997-67-2023	
	村総合運動公園陸上競技場	〃 潟湾字大潟浜2928	宇検村	0997-67-2211	
瀬戸内町	請阿室ヘリポート	瀬戸内町請阿室阿室崎8	瀬戸内町	0997-72-1111	1,125 照明あり
	三浦ヘリポート	〃 三浦千勝原388	瀬戸内町	0997-72-1111	3,200 照明あり
	与路島ヘリポート	〃 与路武田原2178	瀬戸内町	0997-72-1111	2,919 照明あり
	手安ヘリポート	〃 手安田ノ下原692	瀬戸内町	0997-72-1111	1,918 照明あり
	請島ヘリポート	〃 池地コン間原27	瀬戸内町	0997-72-1111	
龍郷町	町中央グラウンド	龍郷町瀬留字浜田原964	龍郷町	0997-62-3111	18,000
喜界町	喜界空港	喜界町中里	県	0997-65-4318	
	町総合グラウンド	〃 湾字久代真1588	喜界町	0997-65-1111	16,000
徳之島町	徳之島高校	徳之島町亀津784	県	0997-82-1850	
	徳和瀬総合グラウンド	〃 徳和瀬シヨ765	徳之島町	0997-82-1111	
天城町	徳之島空港	天城町浅間1番地1	県	0997-85-2238	
	町中央公民館グラウンド	〃 権幕430	天城町	0997-85-5144	
伊仙町	伊仙町ヘリポート	伊仙町阿三字トシ1380	奄美群島広域事務組合	0997-92-6032	
和泊町	沖永良部空港	和泊町国頭	県	0997-92-0520	
	和泊町民運動広場	〃 内城字中村279	和泊町	0997-92-1111	29,967 照明あり
知名町	知名小学校	知名町知名333	知名町	0997-93-2063	
	大山自衛隊ヘリポート	〃 住吉	航空自衛隊	0997-93-2169	
	総合グラウンド	〃 黒貫1181-1	知名町	0997-93-3111	
与論町	与論空港	与論町立長	県	0997-97-4065	
	町総合グラウンド	〃 茶花2030	与論町	0997-97-3111	



## 10.2 陸上における輸送能力

(1)緊急輸送道路ネットワーク指定内訳

[土木部道路維持課]

No	機能区分	道路種別	路線名	路線延長 (km)
1	第一次	高速道路	九州縦貫自動車道鹿児島線	66.8
2	第一次	高速道路	東九州自動車道	63.4
3	第一次	高速道路	南九州西回り自動車道	61.1
4	第一次	国道(指)	一般国道10号	69.0
5	第一次	国道(指)	一般国道220号	93.3
6	第一次	国道(指)	一般国道225号	52.0
7	第一次	国道(指)	一般国道226号	32.0
8	第一次	国道(指)	一般国道3号	106.1
9	第一次	国道(指)	一般国道58号	0.7
10	第一次	国道(指外)	一般国道222号	1.2
11	第一次	国道(指外)	一般国道223号	34.7
12	第一次	国道(指外)	一般国道226号	42.2
13	第一次	国道(指外)	一般国道267号	7.0
14	第一次	国道(指外)	一般国道268号	41.6
15	第一次	国道(指外)	一般国道269号	5.0
16	第一次	国道(指外)	一般国道270号	53.1
17	第一次	国道(指外)	一般国道328号	58.4
18	第一次	国道(指外)	一般国道447号	32.2
19	第一次	国道(指外)	一般国道448号	11.5
20	第一次	国道(指外)	一般国道504号	73.8
21	第一次	国道(指外)	一般国道58号	20.4
22	第一次	主要地方道	岩本開閘線	6.3
23	第一次	主要地方道	串木野樋脇線	2.0
24	第一次	主要地方道	国分霧島線	6.0
25	第一次	主要地方道	志布志福山線	18.7
26	第一次	主要地方道	指宿鹿児島インター線	50.4
27	第一次	主要地方道	鹿屋吾平佐多線	9.2
28	第一次	主要地方道	鹿屋高山串良線	5.7
29	第一次	主要地方道	鹿児島加世田線	23.0
30	第一次	主要地方道	鹿児島東市来線	0.7
31	第一次	主要地方道	鹿児島北インター線	0.2
32	第一次	主要地方道	垂水南之郷線	0.2
33	第一次	主要地方道	川内串木野線	1.8
34	第一次	主要地方道	都城隼人線	3.3
35	第一次	主要地方道	南之郷志布志線	19.2
36	第一次	主要地方道	隼人港線	0.2
37	第一次	主要地方道	名瀬瀬戸内線	1.9
38	第一次	主要地方道	野間十三番西之表線	16.9
39	第一次	主要地方道	竜郷奄美空港線	11.2
40	第一次	一般県道	鹿屋串良インター線	4.0
41	第一次	一般県道	鹿屋環状線	2.5
42	第一次	一般県道	京泊草道線	1.9
43	第一次	一般県道	高山吾平線	6.4
44	第一次	一般県道	薩摩那答院線	0.6
45	第一次	一般県道	鹿児島港下荒田線	0.7
46	第一次	一般県道	飯野松山都城線(都城志布志道路)	11.2
47	第一次	市町村道	唐湊線(鹿児島市)	2.1
48	第一次	市町村道	船間島久見崎線(薩摩川内市)	1.8
49	第一次	その他	新港南線(鹿児島市鹿児島港)	0.8
50	第一次	その他	臨港道路(指宿市山川漁港)	0.6
51	第一次	その他	臨港道路(薩摩川内市川内港)	0.8
52	第一次	その他	臨港道路11号線(志布志市志布志港)	1.2
53	第一次	その他	臨港道路1号線(志布志市志布志港)	1.5
54	第一次	その他	臨港道路若浜緑地線(志布志市志布志港)	0.5
			小計	1139.0

No	機能区分	道路種別	路線名	路線延長 (km)
55	第二次	国道(指)	一般国道224号	13.4
56	第二次	国道(指外)	一般国道226号	66.1
57	第二次	国道(指外)	一般国道267号	56.8
	第二次	国道(指外)	一般国道267号(木之氏バイパス)	1.6
58	第二次	国道(指外)	一般国道269号	86.5
59	第二次	国道(指外)	一般国道389号	22.4
60	第二次	国道(指外)	一般国道447号	10.1
61	第二次	国道(指外)	一般国道448号	63.5
62	第二次	国道(指外)	一般国道504号	38.0
63	第二次	国道(指外)	一般国道58号	96.8
64	第二次	主要地方道	伊集院日吉線	12.5
65	第二次	主要地方道	伊仙亀津徳之島空港線	38.9
66	第二次	主要地方道	伊仙天城線	18.8
67	第二次	主要地方道	穎娃川辺線	10.4
68	第二次	主要地方道	葛輪瀬戸線	12.7
69	第二次	主要地方道	岩本開閘線	7.5
70	第二次	主要地方道	宮之城加治木線	14.3
71	第二次	主要地方道	串木野港線	0.7
72	第二次	主要地方道	栗野加治木線	17.0
73	第二次	主要地方道	国分霧島線	11.1
74	第二次	主要地方道	桜島港黒神線	21.4
75	第二次	主要地方道	志布志福山線	8.4
76	第二次	主要地方道	鹿屋吾平佐多線	44.1
77	第二次	主要地方道	鹿屋高山串良線	6.1
78	第二次	主要地方道	鹿児島加世田線	8.5
79	第二次	主要地方道	鹿児島蒲生線	5.1
80	第二次	主要地方道	鹿児島吉田線	7.5
81	第二次	主要地方道	鹿児島川辺線	12.9
82	第二次	主要地方道	鹿児島中央停車場線	1.4
83	第二次	主要地方道	鹿児島東市来線	8.1
84	第二次	主要地方道	垂水南之郷線	3.5
85	第二次	主要地方道	西之表南種子線	42.5
86	第二次	主要地方道	野間十三番西之表線	7.1
87	第二次	主要地方道	川内加治木線	40.9
88	第二次	主要地方道	川内串木野線	36.5
89	第二次	主要地方道	谷山知覧線	9.2
90	第二次	主要地方道	知名沖永良部空港線	18.8
91	第二次	主要地方道	都城隼人線	28.6
92	第二次	主要地方道	内之浦佐多線	10.7
93	第二次	主要地方道	隼人加治木線	3.9
94	第二次	主要地方道	牧園薩摩線	1.0
95	第二次	主要地方道	枕崎知覧線	18.4
96	第二次	主要地方道	名瀬瀬戸内線	96.3
97	第二次	主要地方道	麓重富停車場線	5.4
98	第二次	主要地方道	伊集院蒲生溝辺線	15.8
99	第二次	主要地方道	上屋久屋久線	19.9
100	第二次	主要地方道	湯湾新村線	12.7
101	第二次	一般県道	岸良高山線	3.8
102	第二次	一般県道	玉取迫鹿児島港線	6.3
103	第二次	一般県道	郡元鹿児島港線	6.7
104	第二次	一般県道	志布志有明線	12.8
105	第二次	一般県道	鹿児島港城南線	0.7
106	第二次	一般県道	鹿児島港線	0.8
107	第二次	一般県道	手打蘭牟田港線	15.0
108	第二次	一般県道	神之川内之浦線	13.6
109	第二次	一般県道	塗木大隅線	4.5
110	第二次	一般県道	徳重横井鹿児島線	1.7
111	第二次	一般県道	柏原池之原線	5.9
112	第二次	一般県道	北永野田小浜線	7.4
113	第二次	一般県道	浦蒲生線	0.2
114	第二次	一般県道	桑之浦里港線	8.1
115	第二次	一般県道	鹿島上甑線	10.2
116	第二次	一般県道	佐仁万屋赤木名線	3.9
117	第二次	市町村道	三官橋通線(鹿児島市)	0.4
118	第二次	その他	谷山二区中央線(鹿児島市鹿児島港)	2.1
			小計	1197.9
119	第三次	市町村道	太田尾線(曾於市)	0.6
			小計	0.6
			合計	2337.5

緊急輸送道路区分	道路種別		路線数	道路延長(km)
第一次緊急輸送道路	高速自動車国道	既設	3	191.3
		計画	2	27
	その他有料道路(公団/公社等)	既設	1	50.4
		計画		
	一般国道(指定区間)	既設	6	353.1
		計画		
	一般国道(指定区間外)	既設	12(7)	381.1
		計画	1	6
	主要地方道	既設	17(12)	126.5
		計画	1	3
一般県道	既設	7	27.3	
	計画			
市町村道	既設	2	3.9	
	計画			
その他道路(臨港道路等)	既設	6	5.4	
	計画			
小計(第一次)	既設	54(19)	1131.0	
	計画	4	36	

緊急輸送道路区分	道路種別		路線数	道路延長(km)
第二次緊急輸送道路	高速自動車国道	既設		
		計画		
	その他有料道路(公団/公社等)	既設		
		計画		
	一般国道(指定区間)	既設	1	13.4
		計画		
	一般国道(指定区間外)	既設	8(7)	441.8
		計画		
	主要地方道	既設	37(12)	638.6
		計画	1	4.0
一般県道	既設	16	101.6	
	計画			
市町村道	既設	1	0.4	
	計画			
その他道路(臨港道路等)	既設	1	2.1	
	計画			
小計(第二次)	既設	64(19)	1197.9	
	計画	1	4.0	

緊急輸送道路区分	道路種別		路線数	道路延長(km)
第三次緊急輸送道路	高速自動車国道	既設		
		計画		
	その他有料道路(公団/公社等)	既設		
		計画		
	一般国道(指定区間)	既設		
		計画		
	一般国道(指定区間外)	既設		
		計画		
	主要地方道	既設		
		計画		
一般県道	既設			
	計画			
市町村道	既設	1	0.6	
	計画			
その他道路(臨港道路等)	既設			
	計画			
小計(第三次)	既設	1	0.6	
	計画			

合計(第一、二、三次)	既設	100	2337.5
	計画	5	40.0

- 既設: 供用されている道路
- 計画: 今後供用予定の道路
- 路線数( ): 第一次緊急輸送道路と第二次緊急輸送道路の重複数

## (2) 旅客自動車事業者等の状況

## ア 公益社団法人バス協会 会員名簿 (平成24年12月31日現在)

[公益社団法人 鹿児島県バス協会]

	事業者名	代表者名		郵便番号	本社所在地	電話番号	乗合			貸切			特定	合計
		役職	氏名				一般	限定	貸切併用	大型	中型	小型		
1	いわさきコーポレーション(株)	代表取締役	岩崎 芳太郎	890-0064	鹿児島市鴨池新町12-12	099-254-8970	438			16	5	3	36	498
2	南国交通(株)	代表取締役	今村 雄吉	890-0053	鹿児島市中央町18-1(南国センタービル4F)	099-255-2141	285			12	5	5	22	329
3	いわさきバスネットワーク(株)	代表取締役	岩崎 芳太郎	890-0064	鹿児島市鴨池新町12-12	099-258-0668	250			24	2		41	317
4	ジェイアール九州バス(株)	支店長	立光 久信	892-0819	鹿児島市柳町8-27	099-247-2057	21			8	1			30
5	南国交通観光(株)	代表取締役	今村 雄吉	892-0841	鹿児島市照国町12-15	099-226-9001				46	8	8		62
6	霧島観光交通(株) (鹿児島営業所)	〃	堀切 博	892-0847 890-0067	鹿児島市西千石町1-24 鹿児島市真砂本町4-25	099-226-3391 099-251-0515				14	2			16
7	南九州開発(株) (グリーン観光)	〃	植村 一	895-1203	薩摩川内市樋脇町市比野315	0996-21-0555 0996-38-2101				2	4	2		8
8	鹿児島交通観光バス(株)	〃	岩崎 芳太郎	890-0064	鹿児島市鴨池新町12-12	099-258-2334	6			26	5	4		41
9	南出水観光バス	〃	宇佐 祐幸	899-0202	出水市昭和町16-5	0996-62-1333				4	4	3		11
10	南あづま交通	〃	市来 龍作	891-0122	鹿児島市南栄1-7-13	099-266-0365				13	9	8		30
11	南まつばんだ交通バス(株)	〃	藤山 倉作	891-4207	熊本郡屋久島町小瀬田815-23	0997-43-5241	5			5	4	4		18
12	南長島観光バス	〃	垂門 修身	899-1211	出水郡長島町山門野562	0996-87-0900				1	2	2		5
13	南薩観光(株)	〃	菊永 正三	897-0302	南九州市知覧町郡5500	0993-83-2275				9	4	3		16
14	南北薩観光バス	〃	神菌 琳子	895-1803	薩摩郡さつま町宮之城屋地1077-2	0996-52-2121				1	2	2		5
15	南岩切観光バス	〃	岩切 則之	899-7104	志布志市志布志町安楽3602-3	099-473-3300				1	2	2		5
16	南さつま交通観光(株)	〃	後藤 章	899-6301	霧島市横川町上ノ字崎山1865-1	0995-72-1515				4	5	6	1	16
17	南高山三幸観光	〃	濱松 正明	893-1204	肝属郡肝付町富山405-2	0994-65-0003				11	7	13		31
18	南あいら交通	〃	佐藤 一義	899-5421	始良市東餅田1018-7	0995-66-2306	2		2	3	4	2		9
19	南九州交通(株)	〃	小園 正輝	899-2442	日置市伊集院町野田1210	099-273-2904				11	3	11		25
20	鹿児島中央観光バス(株)	〃	米倉 秀児	891-1231	鹿児島市小山田町7276-9	099-238-5885				8	4	6	2	20
21	鹿児島観光バス(株)	〃	谷上 和子	898-0012	枕崎市千代田町1	0993-72-1133					1	4		5
22	南九州あづま交通	〃	東 末春	891-0702	南九州市頰娃町牧之内2919	0993-36-1121				10	9	9		28
23	南竹田観光交通	〃	山下 義春	899-3303	日置市吹上町湯之浦2754-1	099-296-2878				1	1	3		5
24	南国分観光バス	〃	藤田 喜作	899-4322	霧島市国分福島3-9-10	0995-46-1889				2		4		6
25	南九州観光バス(株)	〃	鶴田 正一	891-0105	鹿児島市中山町1042-1	099-275-2553				5	3	12	3	23
	小計				(25社)		1,007	0	2	237	96	116	105	1,559

	事業者名	代表者名		郵便番号	所在地	電話番号	乗合			貸切			特定	合計
		役職	氏名				一般	限定	貸切併用	大型	中型	小型		
26	㈱ ハイビスカス観光	代表取締役	今 釜 章	891-0311	指宿市西方1979-5	0993-22-5909					1	4		5
27	サンライフ交通観光(有)	〃	米 丸 五 男	899-5241	始良市加治木町木田2342	0995-62-2276				2		3		5
28	㈱ 入来観光交通	〃	坂 元 和 夫	895-1401	薩摩川内市入来町副田5912-3	0996-44-3314				4	2	2		8
29	㈱ 南九州交通観光	〃	馬 込 隆 一	899-6207	始良郡湧水町米永775-1	0995-74-3848				5	3	2		10
30	㈱ 川内観光交通	〃	手 打 一 也	895-0076	薩摩川内市大小路町19-13	0996-20-1600				4	2	2		8
31	山 光 交 通 (有)	〃	山 崎 典 男	896-0053	いちき串木野市下名3208-2	0996-32-1523				3	2	3		8
32	みやまきりしま観光(有)	〃	濱 田 豊	899-4201	霧島市霧島田口2188-27	0995-57-3288				3	2	2		7
33	㈱ さ つ き	〃	橋 口 俊 広	893-0013	鹿屋市札元1丁目1-48	0994-44-4812				5	3	3		11
34	㈱ 喜入観光交通	取締役	堀 洋 志	891-0205	鹿児島市喜入前之浜町8046-4	0993-43-0127				1	3	4		8
35	㈱ 池田観光	代表取締役	種 子 田 浩 二	891-0704	南九州市顛娃町別府6682	0993-38-0114				1	2	3		6
36	伊佐交通観光(株)	〃	古 田 欣 也	895-2526	伊佐市大口宮人502-146	0995-23-0608	2		2	2	3	1		6
37	㈱ 佐多交通	〃	木 佐 貫 良 幸	893-2601	肝属郡南大隅町佐多伊座敷3990	0994-26-0128				1	1	4		6
38	㈱ 鹿陸観光バス	〃	横 山 隆 二	891-1231	鹿児島市小山田町6701	099-238-6690				4	2	3		9
39	本 村 交 通 (株)	〃	本 村 貴 宏	899-4101	曾於市財部町南俣11260-7	0986-72-3333				1	1	5		7
40	㈱ さ つ ま 観 光 バ ス	〃	宇 都 和 久	897-0215	南九州市市川辺町平山3206	0993-56-1181				2	5	3		10
41	㈱ 野元観光バス	〃	野 元 謙 一	893-0131	鹿屋市上高隈町2027-4	0994-45-3322				2	3	1		6
42	村 崎 タ ク シ ー	〃	羽 仁 正 次 郎	891-0146	鹿児島市慈眼寺町17-8	099-268-3155					3	3		6
43	㈱ 加治木観光バス	〃	立 元 隆 正	899-5241	始良市加治木町木田2352	0995-62-3091				5	2	3		10
44	㈱ 内田タクシー	〃	小 園 誠	899-3301	日置市吹上町中原2921-4	099-296-2300					1	2		3
45	㈱ 二川交通	〃	江 田 哲 哉	893-2505	肝属郡南大隅町根占辺田1192-5	0994-24-2763					2	4		6
46	ひまわり交通(株)	〃	橋 口 修 治	899-2504	日置市伊集院町郡2261-3	099-273-0123				3	3	5		11
47	㈱ 安全観光バス	〃	城 久	899-0201	出水市緑町33-20	0996-62-1523					1	2		3
48	㈱ 大 和	〃	牧 瀬 和 人	891-3701	熊毛郡南種子町中之上2183	0997-26-2231	17			8	2	2		29
49	㈱ カトレア交通	〃	野 尻 辰 也	893-1102	鹿屋市吾平町下名2914-1	0994-58-6698				1	2	4		7
50	㈱ 五反田商事	〃	五 反 田 和 演	899-7402	志布志市有明町野井倉1401	0994-74-0035						3		3
	小 計				(25社)		19	0	2	57	51	73	0	198

	事業者名	代表者名		郵便番号	所在地	電話番号	乗合			貸切			特定	合計
		役職	氏名				一般	限定	貸切併用	大型	中型	小型		
51	㈱ほたる観光	代表取締役	菊永浩	891-0911	南九州市知覧町塩屋23984-1	0993-85-3335				3	2	3		8
52	㈱前田運送	〃	前田辰和	891-3603	熊本郡中種子町増田7743番地25	0997-27-7082				1	2	1		4
53	クレインハート㈱	〃	中村信行	899-0405	出水市高尾野町下水流890	0996-64-2602					1	3		4
54	㈱大隅観光バス	〃	西水流登	899-8102	曾於市大隅町岩川7391-1	0994-82-1186						3		3
55	㈱国分交通	〃	井上功二郎	899-4332	霧島市国分中央3-4-4	0995-48-5572				2	1	2		5
56	㈱さくら交通	〃	揚野俊清	898-0022	枕崎市宮田町167-2	0993-76-9999				3		2		5
57	㈱宮都タクシー	〃	白石和弘	895-1814	薩摩郡さつま町旭町10-7	0996-53-0660						3		3
58	㈱末吉運送	〃	有川順一郎	899-8603	曾於市末吉町新町1-11-4	0986-76-0137					2	1		3
59	㈱きもつき観光	〃	吉原光	893-1402	肝属郡肝付町南方113-4	0994-67-2911						3		3
60	㈱熊毛運輸	〃	日高誠	891-4204	熊本郡屋久島町志戸子1277-5	0997-42-0012				3	5	2		10
61	㈱南さつま交通	〃	江籠英一	897-1122	南さつま市加世田小湊7789	0993-53-9213				2	1	4		7
62	㈱アーベル	〃	川畑良一	899-2701	鹿児島市石谷町88-1	099-201-5858				10	6	10		26
63	九州みやび観光㈱	〃	本村雅樹	899-2701	鹿児島市石谷町1279-6	099-278-7507				6	3	3		12
64	㈱大楽(きんこうわん交通)	〃	山下昌子	891-2322	鹿屋市古里町577番地1号	0994-31-8228				2	1	2		5
65	あいら共同(あいら共同観光バス)㈱	代表者	樋脇建治	899-5114	霧島市隼人町西光寺521-1	0995-43-7302					4	1		5
66	こうやま霧島㈱	代表取締役	濱松士朗	899-6405	霧島市溝辺町崎森2826	0995-58-9088				8	2	3		13
67	鹿児島市交通局	交通局長	福元修三郎	890-0051	鹿児島市高麗町43-41	099-257-2111	200			5	0			205
68	沖永良部バス企業団	管理者	伊地知実利	891-9214	大島郡知名町知名463	0997-93-2054	6			2	1			9
69	道の島交通㈱	代表取締役	岩崎菊美	894-0021	奄美市名瀬伊津部町9-23	0997-52-0509	60			13	7	3		83
70	徳之島総合陸運㈱	〃	牧耕三	891-7101	大島郡徳之島町亀津5006	0997-82-1211	9			5	0	0		14
71	㈱奄美航空(喜界バス)	〃	有村昌造	894-0034	奄美市名瀬入舟町8-21	0997-53-6161	4							4
72	喜界島観光㈱	〃	上園田慶藏	891-6201	大島郡喜界町赤連2966-12	0997-65-1211				1		2		3
73	南陸運㈱	〃	南有隆	891-9301	大島郡与論町茶花1581-2	0997-97-3331	2	2			1	2		3
74	加計呂麻バス㈱	〃	林範孝	894-2322	大島郡瀬戸内町瀬相743-1	0997-75-0447	8	8				8		8
75	㈱奄美エーストラベル	〃	川田光弘	894-0006	奄美市名瀬小浜町23-6	0997-52-3773				8	3	1		12
	小計				(25社)		289	0	10	74	42	62	0	457
	合計				75社		1,315	0	14	368	189	251	105	2,214

# 一般社団法人鹿児島県タクシー協会役員名簿

平成26年5月20日決定

支 部	資 格	氏 名	会 社 名	常非別
鹿児島市	理 事	荒田 榮男	(株)日の丸交通	非常勤
〃	〃	井手 康雅	(株)谷山タクシー	非常勤
〃	〃	池田 修	(有)池田タクシー	非常勤
〃	〃	尾形 茂	(株)南州タクシー	非常勤
〃	〃	越牟田 純	南国タクシー(株)	非常勤
〃	〃	迫田 省三	鶴丸交通(株)	非常勤
〃	〃	下之角 洋	鹿児島第一交通(株)	非常勤
〃	〃	羽仁正次郎	(株)ハニ	非常勤
〃	〃	福崎 浩臣	(有)伊敷タクシー	非常勤
〃	〃	増留 光	(株)増留タクシー	非常勤
西 薩	〃	伊藤 浩樹	(有)伊藤タクシー	非常勤
〃	〃	笹田 活治	(有)鶴田タクシー	非常勤
〃	〃	手打 一也	(有)川内観光交通	非常勤
南 薩	〃	有元憲太郎	(有)湯の浦タクシー	非常勤
指 宿	〃	東 末春	(株)南九州あづま交通	非常勤
伊佐始良	〃	有村 純徳	A T交通(株)	非常勤
〃	〃	下小蘭 充	(有)下小蘭タクシー	非常勤
鹿屋肝属	〃	立石幸太郎	(有)立石タクシー	非常勤
〃	〃	宮田 正広	(株)坂元運送	非常勤
曾 於	〃	宮脇 利廣	(有)大隅観光タクシー	非常勤
協 会	〃	山口 俊則	一般社団法人鹿児島県タクシー協会	常 勤
鹿児島市	監 事	山元 勝志	(株)山元交通	非常勤
南 薩	〃	宇都 和久	(有)宇都自動車商会	非常勤
会員以外	〃	柴田 良孝	税理士柴田良孝事務所	非常勤
<p>会 長 羽仁正次郎                      副会長 有村 純徳                      〃 迫田 省三                      専務理事 山口 俊則</p> <p>理 事 21名                      監 事 3名</p>				

※支部ごとに五十音順

一般社団法人 鹿児島県タクシー協会  
会 員 名 簿

鹿児島市

市外局番 099

平成26年4月現在

称 号	住 所	電話番号	特大	大型	普通車	計
南国タクシー(株)	鹿児島市東千石町8-29	222-6151	5	5	90	100
鹿児島第一交通(株)	〃 宇宿2丁目11-3	286-5803	2	4	179	185
(株)太陽交通サービス	〃 真砂町2-7	222-2233	3	1	54	58
(株)南州タクシー	〃 西坂元町19-8	248-0101	2		131	133
中央交通(株)	〃 中山町755-1	266-5551			29	29
鶴丸交通(株)	〃 錦江町23-4	226-6610	2	1	264	267
新川タクシー(株)	〃 薬師2丁目14-24	254-7819	1		46	47
観光自動車(株)	〃 東郡元町6-31	255-9101	2		68	70
(有)第二観光	〃 東郡元町6-31	255-9101			17	17
霧島観光交通(株)	〃 西千石町1-24	226-3391	3		25	28
折田汽船(株)	〃 錦江町7-37	226-0479	2		44	46
(株)山元交通	〃 南郡元町24-6	258-0085	1		119	120
(株)大和タクシー	〃 宇宿3丁目27-17	254-8990			12	12
(有)丸信タクシー	〃 南林寺町19-9	222-5433			28	28
(株)ハニ交通	〃 与次郎2丁目3-35	251-1550	8	4	104	116
(株)サンコータクシー	〃 桜ヶ丘7丁目1-10	264-0821			44	44
(名)南邦商事	〃 池之上町9-14	247-1316	2		31	33
(株)増留タクシー	〃 原良7丁目17-1	281-7606			26	26
(有)内野タクシー	〃 小野2丁目1-3	220-9760			36	36
文化タクシー(株)	〃 小野2丁目1-3	220-9760	1		29	30
(株)玉里交通	〃 玉里町3-20	225-0155			22	22
(有)伊敷タクシー	〃 伊敷8丁目3-73	220-4987			19	19
旭交通(株)	〃 与次郎1丁目9-12	297-6262	2	1	70	73
(株)日の丸交通	〃 鴨池新町21-1	259-1245			57	57
(有)池田タクシー	〃 紫原3丁目62-14	252-2325			20	20
(株)谷山タクシー	〃 東谷山2丁目7-16	267-2535			32	32
(株)玉林タクシー	〃 坂之上4丁目10-1	262-1182			20	20
(有)平川タクシー	〃 平川町1555番地1	261-2211			15	15
(株)よしや交通	〃 加治屋町8-17	222-9171			10	10
ひまわりタクシー	〃 小松原2丁目25-26	260-3333	5		31	36
(有)グリーン観光	〃 中山町2028番地	260-0389			22	22
(有)松元タクシー	〃 上谷口町2864-4	278-1022	1		9	10
(株)桜島観光タクシー	〃 桜島横山町38	293-2489			10	10



(有) 海 湯 タ ク シ ー	// 桜島横山町58	293-2077			4	4
(有) 玉 林 タ ク シ ー	// 喜入瀬々串町3239-2	347-0777			3	3
(株)鹿児島あづま交通タクシ-	// 田上台4丁目20-3	265-6351	4		22	26
法 人 計			46	16	1,742	1,804

鹿 児 島 個 人 タ ク シ ー	鹿児島市天保山町20-24	252-6027			271	271
南 九 州 個 人 タ ク シ ー	// 原良5丁目10-11	251-4819			49	49
さ つ ま 日 個 連 個 人	// 宇宿1丁目36-20	251-8785			17	17
タ ク シ ー 協 会						
合 計			46	16	2,079	2,141

出水市

市外局番 0996

(有) 伊 藤 タ ク シ ー	出水市上鯖淵56-4	62-1321	1		26	27
旭 交 通 (株)	// 上知識町729番地	62-1411	1		34	35
(有) 出 水 タ ク シ ー	// 本町7-10	62-1515	1		18	19
合 計			3	0	78	81

阿久根市

市外局番 0996

平 塚 第 一 交 通 (株)	阿久根市琴平町1番地	72-1135			15	15
(有) 石 澤 タ ク シ ー	// 脇本8030番地6	75-0205	1		5	6
(資) 阿 久 根 タ ク シ ー	// 港町36番地2	72-1311	2		12	14
合 計			3	0	32	35

薩摩川内市

市外局番 0996

(株) 薩 摩 タ ク シ ー	薩摩川内市鳥追町5-1	22-2251	1		16	17
(有) 川 内 観 光 交 通	// 大小路町19-13	20-1600	4		19	23
旭 交 通 (株)	// 花木町14-18	23-8043	2		35	37
第 一 交 通 (株)	// 向田本町9-8	22-3151	1		47	48
(有) 市 比 野 タ ク シ ー	// 樋脇町市比野2434-8	38-0652	2		8	10
(有) 祁 答 院 タ ク シ ー	// 祁答院町下手1076-1	55-0002	1		3	4
(有) 入 来 タ ク シ ー	// 入来町副田5830番地15	44-3311	2		3	5
五 色 産 業 (有)	// 上甑町中甑475番地2	09969-2-1111			1	1
四 角 タ ク シ ー	// 下甑町手打690番地2	09969-7-0567			3	3
※ 南 国 タ ク シ ー (株)	// 東開聞町13-18	22-3266	3		15	18
合 計			16	0	150	166

## いちき串木野市

市外局番 0996

串木野モーター(株)	いちき串木野市曙町131	33-1111	1		14	15
※ 第一交通(株)	〃 栄町163番地	32-2128	1		30	31
合計			2	0	44	46

## 枕崎市

市外局番 0993

(有) グリーンタクシー	枕崎市岩戸町189番地	72-0404			16	16
光タクシー(株)	〃 千代田町1番地	72-1266	2		13	15
合計			2	0	29	31

## 南さつま市

市外局番 0993

(株) 森田タクシー	南さつま市加世田唐仁原5599	53-2145	1		9	10
(株) 吉峰タクシー	〃 加世田本町30番地5	53-5500			5	5
(有) 山下タクシー	〃 加世田本町18番地21	53-2440	2		9	11
(有) 中村タクシー	〃 金峰町尾下374-1	77-0173	1		5	6
中尾タクシー	〃 大浦町1944-2	62-2131			3	3
※ 光タクシー(株)	〃 坊津町坊字深浦6916-3	67-0128			1	1
※ (有) 内田タクシー	〃 金峰町尾下1505-1	77-0070			1	1
※ 南海交通(株)	〃 加世田地頭所656番地2	53-2127			13	13
合計			4	0	46	50

## 日置市

市外局番 099

(有) 吉村タクシー	日置市伊集院町徳重379-4	273-2171	1		17	18
(有) 内田タクシー	〃 吹上町中原2921-4	296-2300	1		6	7
(有) 伊集院タクシー	〃 伊集院町下谷口1951-2	273-2105	1		11	12
(有) 湯の浦タクシー	〃 吹上町中原2937	296-2088	1		5	6
ひまわり交通(株)	〃 伊集院町郡2261番地3	272-2741	2		11	13
※ 第一交通(株)	〃 東市来町湯田3211	274-2441			12	12
合計			6	0	62	68

## 指宿市

市外局番 0993

指宿観光交通(株)	指宿市大牟礼4丁目15-2	22-2251	2		18	20
(有) アロハ交通	〃 東方10100番地3	22-3271	4	2	10	16
※ 鹿児島第一交通(株)	〃 東方10099番地1	22-3191	2		32	34

※ (株) 指 宿 ハ ニ 交 通	〃 湯の浜5丁目22-8	22-3161	5		34	39
※ (株) 南九州あづま交通	〃 湯の浜2丁目15-35	22-4101	2		8	10
※ 山 川 タ ク シ ー	〃 山川町成川7440	34-0145			5	5
合 計			15	2	107	124

南九州市

市外局番 0993

(有) 宇 都 自 動 車 商 会	南九州市川辺町平山3206	56-1181	6		6	12
(有) 川 辺 タ ク シ ー	〃 川辺町平山3206	56-1166			5	5
ち ら ん タ ク シ ー	〃 知覧町郡129-1	83-2444	1		7	8
(株) 南九州あづま交通	〃 穎娃町牧ノ内2919番地	36-1121	1		7	8
(有) 池 田 観 光	〃 穎娃町別府6682番地	38-0114	2		5	7
合 計			10	0	30	40

霧島市

市外局番 0995

旭 交 通 (株)	霧島市国分中央2丁目15-25	45-1111	3		60	63
(有) 中 村 タ ク シ ー	〃 隼人町東郷1丁目266番地	42-2136	3		38	41
(有) 霧 島 公 園 タ ク シ ー	〃 牧園町高千穂3864-52	78-2454			8	8
(有) 妙 見 タ ク シ ー	〃 隼人町嘉例川4385	77-2212			7	7
(株) タ ク シ ー 国 際	〃 牧園町高千穂3864-150	78-2521	2		6	8
末 重 タ ク シ ー	〃 溝辺町麓1362-3	58-2434			6	6
A T 交 通 (株)	〃 隼人町内山田1丁目2-1	42-1101	5		34	39
※ 南 国 タ ク シ ー (株)	〃 溝辺町麓中尾852-51	58-2919	1		4	5
※ 霧 島 観 光 交 通 (株)	〃 牧園町高千穂3943-3	78-2121			5	5
※ (株) 霧 島 ハ ニ 交 通	〃 牧園町宿窪田2129番地の3	76-0082	5		21	26
※ 第 一 交 通 (株)	〃 霧島町田口2459-1	57-0174	1		16	17
合 計			20	0	205	225

## 始良市

市外局番 0995

(有) 安田タクシー	始良市東餅田2487	65-3145			22	22
※ 新川タクシー(株)	// 加治木町諏訪町184	63-2223	2		45	47
※ 第一交通(株)	// 宮島町30-3	66-1000			49	49
合計			2	0	116	118

## 伊佐市

市外局番 0995

(有) 下小蘭タクシー	伊佐市大口里2170番地	22-1221			26	26
合計			0	0	26	26

## 鹿屋市

市外局番 0994

旭交通(株)	鹿屋市新生町8874-7	44-5407	1		43	44
まいにち交通	// 札元1丁目3428-4	40-0112	3		29	32
(株)ぴーなつ観光タクシー	// 西原4丁目10747番地14	44-3319	1		7	8
串良タクシー(有)	// 串良町岡崎3485番地1	63-2044			6	6
(株)輝北タクシー	// 輝北町上百引3926	86-0073			2	2
※ 鹿児島第一交通(株)	// 西原1丁目29-7	42-2164			21	21
合計			5	0	108	113

## 垂水市

市外局番 0994

南海交通(株)	垂水市栄町5番地	32-0051	1		15	16
(有) オダ	// 南松原町34番1	32-3535			8	8
協和タクシー	// 海潟1番地11	32-1808			7	7
合計			1	0	30	31

## 志布志市

市外局番 0994

(有) 大隅観光タクシー	志布志市志布志町安楽41番地7	72-1271	3		15	18
有明タクシー	// 有明町伊崎田9089番地2	74-0111	1		1	2
※ 大隅南海交通(株)	// 志布志町志布志3丁目2388-2	72-2454	4		5	9
合計			8	0	21	29

## 曾於市

市外局番 0994

(有) 中馬タクシー	曾於市大隅町境木町8番地	82-0082	1			4	5
大隅南海交通(株)	// 末吉町上町4丁目3番地3	0986-76-1008	4			13	17
末吉タクシー(有)	// 末吉町新町1丁目5番地11	0986-76-1022	4			7	11
(有) 大保タクシー	// 大隅町岩川5657	82-0232	2			5	7
(有) 財部タクシー	// 財部町南俣11360	0986-72-2500	4			6	10
本村交通(株)	// 財部町南俣11260-7	0986-72-2239	5				5
合計			20	0		35	55

## 西之表市

市外局番 0997

称号	住所	電話番号	特大	大型	中型	小型	計
※(有) 市丸タクシー	西之表市東町7059-2	22-1010	1			17	18
※はやしタクシー	// 池田9887-8		1			11	12
合計			2	0	0	28	30

## 出水郡

市外局番 0996

称号	住所	電話番号	特大	大型	普通車	計
(有) 長島タクシー	出水郡長島町鷹巣1821	86-1026	1		7	8
合計			1	0	7	8

## 薩摩郡

市外局番 0996

(有) 神園タクシー	薩摩郡さつま町宮之城屋地1077-2	52-3511	1		14	15
(有) 鶴田タクシー	// さつま町鶴田2697-1	59-2121	2		6	8
(株) 宮都タクシー	// さつま町旭町10番地7	53-1135	1		5	6
合計			4	0	25	29

## 始良郡

市外局番 0995

※ A T 交通(株)	始良郡湧水町木場189	74-3121			13	13
合計			0	0	13	13

## 肝属郡

市外局番 0994

(株) 銀河タクシー	肝属郡肝付町南方113-7	67-2911			5	5
(有) 立石タクシー	// 肝付町新富129-4	65-2551	2		7	9
(有) 鶴丸タクシー	// 肝付町新富22番地9	65-3171	1		7	8
K・T交通(有)	// 東串良町池之原930-2	63-7557			5	5
みさき交通(株)	// 錦江町城元754	22-0900	1		8	9
合計			4	0	32	36

## 曾於郡

市外局番 0994

野方タクシー	曾於郡大崎町野方6076	78-2138	1		3	4
(有) 菱田タクシー	// 大崎町菱田下住997-3	77-0538			2	2
※(有) 大隅観光タクシー	// 大崎町仮宿1741-3				6	6
※ K・T交通(有)	// 大崎町仮宿1135-9				5	5
合計			1	0	16	17

## 熊毛郡

市外局番 0997

称号	住所	電話番号	特大	大型	中型	小型	計
(有) 安房タクシー	熊毛郡屋久島町安房165-1	46-2311	2		2	4	8
(有) まつばんだ交通タクシー	// 屋久島町小瀬田815-23	43-5000	2		8	7	17
(有) 市丸タクシー	// 中種子町野間5297番地40	27-1010	1			7	8
松葉タクシー	// 南種子町中之上2206-7	26-1120				3	3
(有) 大和観光タクシー	// 南種子町中之上2183	26-2231	1			3	4
島間タクシー	// 南種子町島間12番地	26-4231				2	2
(有) 南種子運輸	// 南種子町中之上2910-6	26-0374	1			4	5
はやしタクシー	// 南種子町中之上2749-4	26-2727	2			4	6
※ 屋久島交通タクシー	// 屋久島町宮之浦305-5	42-0611	4		5	15	24
合計			13	0	15	49	77

## (3) 貨物自動車運送事業者の状況

〔公益社団法人鹿児島県トラック協会〕（平成25年4月現在）

支部名	支部長	事業者名	郵便番号	連絡先	車両数	
					普通車 (牽引・被牽 引車含む)	小型車
鹿児島・種子屋久	中島 純和	屋久島海陸運輸(株)	891-4205	熊毛郡屋久島町宮之浦1208-11	2,926	146
鹿児島南	加納 潤一	(株)昭和貨物	891-0122	鹿児島市南栄3-9	5,480	198
薩摩南	有村 住美	(株)有村運送	897-0002	南さつま市加世田武田64-1	1,458	70
薩摩中央	岩下 一光	(有)田島興業	895-1804	薩摩郡さつま町船木2955-1	931	50
薩摩北	山本 武文	(株)ヤマモト	899-0217	出水市平和町227	730	48
霧島	岸田 美津志	霧島運輸倉庫(株)	899-6404	霧島市溝辺町麓316-2	974	98
大隅北	脇 通吉	(株)脇通商	899-8607	曾於市末吉町本町2-16-6	1,323	59
大隅南	中村 利秋	中村運送(有)	893-1101	鹿屋市吾平町上名7471-2	1,378	53
奄美	岩崎 菊美	(一社)奄美自動車連合会	890-0007	奄美市名瀬和光町12-3	984	101
合 計					16,184	823

イ 社団法人鹿児島県タクシー協会 会員名簿

鹿児島市

市外局番 099

平成26年4月現在

称 号	住 所	電話番号	特大	大型	普通車	計
南国タクシー(株)	鹿児島市東千石町8-29	222-6151	5	5	90	100
鹿児島第一交通(株)	〃 宇宿2丁目11-3	286-5803	2	4	179	185
(株)太陽交通サービス	〃 真砂町2-7	222-2233	3	1	54	58
(株)南州タクシー	〃 西坂元町19-8	248-0101	2		131	133
中央交通(株)	〃 中山町755-1	266-5551			29	29
鶴丸交通(株)	〃 錦江町23-4	226-6610	2	1	264	267
新川タクシー(株)	〃 薬師2丁目14-24	254-7819	1		46	47
観光自動車(株)	〃 東郡元町6-31	255-9101	2		68	70
(有)第二観光	〃 東郡元町6-31	255-9101			17	17
霧島観光交通(株)	〃 西千石町1-24	226-3391	3		25	28
折田汽船(株)	〃 錦江町7-37	226-0479	2		44	46
(株)山元交通	〃 南郡元町24-6	258-0085	1		119	120
(株)大和タクシー	〃 宇宿3丁目27-17	254-8990			12	12
(有)丸信タクシー	〃 南林寺町19-9	222-5433			28	28
(株)ハニ交通	〃 与次郎2丁目3-35	251-1550	8	4	104	116
(株)サンコータクシー	〃 桜ヶ丘7丁目1-10	264-0821			44	44
(名)南邦商事	〃 池之上町9-14	247-1316	2		31	33
(株)増留タクシー	〃 原良7丁目17-1	281-7606			26	26
(有)内野タクシー	〃 小野2丁目1-3	220-9760			36	36
文化タクシー(株)	〃 小野2丁目1-3	220-9760	1		29	30
(株)玉里交通	〃 玉里町3-20	225-0155			22	22
(有)伊敷タクシー	〃 伊敷8丁目3-73	220-4987			19	19
旭交通(株)	〃 与次郎1丁目9-12	297-6262	2	1	70	73
(株)日の丸交通	〃 鴨池新町21-1	259-1245			57	57
(有)池田タクシー	〃 紫原3丁目62-14	252-2325			20	20
(株)谷山タクシー	〃 東谷山2丁目7-16	267-2535			32	32
(株)玉林タクシー	〃 坂之上4丁目10-1	262-1182			20	20
(有)平川タクシー	〃 平川町1555番地1	261-2211			15	15
(株)よしや交通	〃 加治屋町8-17	222-9171			10	10
ひまわりタクシー	〃 小松原2丁目25-26	260-3333	5		31	36
(有)グリーン観光	〃 中山町2028番地	260-0389			22	22
(有)松元タクシー	〃 上谷口町2864-4	278-1022	1		9	10
(株)桜島観光タクシー	〃 桜島横山町38	293-2489			10	10



(4) 鉄道の状況

ア 客車の状況

区 分	車両数	運用車両	予備車両
鹿児島	0	0	0
合 計	0	0	0

イ ディーゼル機関車の状況

区 分	車両数	運用車両	予備車両
鹿児島	1	0	1
合 計	1	0	1

ウ ディーゼルカーの状況

区 分	車両数	運用車両	予備車両
鹿児島	74	60	14
合 計	74	61	14

エ 電車の状況

区 分	車両数	運用車両	予備車両
鹿児島	66	58	8
合 計	66	58	8

オ 貨車の状況

区 分	車両滞留両数	出動可能想定両数
鹿児島	0	0
合 計	0	0

カ 新幹線車両の状況

区 分	形式	車両数	運用車両数	予備車両数
九州新幹線	800系	48	36	12
	700系	88	64	24
合 計		136	100	36

### 10. 3 海上における輸送能力

#### (1) 県管理港湾の状況

[土木部港湾空港課]

港名	所在地	接岸能力(t)
鹿児島港	鹿児島市	旅客船 220,000 GT
桜島港	鹿児島市	フェリー 1,000 GT
硫黄島港	三島村	貨物船 2,000 DWT
中之島港	十島村	貨物船 2,000 DWT
指宿港	指宿市	高速船 166 GT
宮ヶ浜港	指宿市	漁船 10 GT
魚見港	指宿市	漁船 1 GT未滿
喜入港	鹿児島市	漁船 10 GT
串木野新港	いちき串木野市	貨物船 15,000 DWT
川内港	薩摩川内市	貨物船 30,000 DWT
西方港	薩摩川内市	漁船 10 GT
里港	薩摩川内市	貨物船 2,000 DWT
長浜港	薩摩川内市	貨物船 2,000 DWT
米之津港	出水市	貨物船 5,000 DWT
黒之浜港	阿久根市	漁船 40 GT
指江港	長島町	貨物船 150 GT
瀬戸港	長島町	漁船 10 GT
片側港	長島町	貨物船 700 DWT
宮之浦港	長島町	漁船 40 GT
加治木港	始良市	貨物船 5,000 DWT
隼人港	霧島市	漁船 10 GT
福山港	霧島市	貨物船 100 GT
志布志港	志布志市	貨物船 50,000 DWT
波見港	東串良町・肝付町	漁船 20 GT
垂水港	垂水市	貨物船 2,000 DWT
鹿屋港	鹿屋市	貨物船 2,000 DWT
高須港	鹿屋市	漁船 10 GT
大根占港	錦江町	漁船 40 GT
根占港	南大隅町	カーフェリー 1,000 DWT
大泊港	南大隅町	貨物船 700 DWT
西之表港	西之表市	旅客船 30,000 GT
田之脇港	西之表市	貨物船 2,000 DWT
浜津脇港	中種子町	貨物船 2,000 DWT
島間港	南種子町	旅客船 15,000 GT
宮之浦港	屋久島町	旅客船 10,000 GT
安房港	屋久島町	旅客船 10,000 GT
栗生港	屋久島町	貨物船 700 DWT
名瀬港	奄美市	旅客船 30,000 GT
古仁屋港	瀬戸内町	貨物船 2,000 DWT
湾港	喜界町	貨物船 5,000 DWT
亀徳港	徳之島町	フェリー 10,000 GT
平土野港	天城町	フェリー 10,000 GT
和泊港	和泊町	フェリー 6,000 GT
与論港	与論町	フェリー 6,000 GT
合計	44港	

・総トン数 (GT) ・船舶の密閉区画の容積トン数

・裁貨重量トン数 (DWT) ・積載し得る貨物の最大重量をトン単位で表した数

## (2) 県管理漁港の現況

〔商工労働水産部漁港漁場課〕  
平成29年11月30日現在

漁 港 名	所 在 地	接岸能力(t)
枕 崎 漁 港	枕 崎 市	貨 物 船 5,000
薄 井 漁 港	長 島 町	貨 物 船 1,000
阿 久 根 漁 港	阿 久 根 市	貨 物 船 2,000
串 木 野 漁 港	いちき串木野市	貨 物 船 2,000
山 川 漁 港	指 宿 市	貨 物 船 5,000
中 甑 漁 港	薩 摩 川 内 市	カ ー フ ェ リ ー 1,000
手 打 漁 港	薩 摩 川 内 市	貨 物 船 1,000
宇 治 漁 港	南 さ つ ま 市	漁 船 20
坊 泊 漁 港	南 さ つ ま 市	貨 物 船 1,000
内 之 浦 漁 港	肝 付 町	漁 船 700
浦 田 漁 港	西 之 表 市	漁 船 50
熊 野 漁 港	中 種 子 町	漁 船 50
一 湊 漁 港	屋 久 島 町	漁 船 700
口 永 良 部 漁 港	屋 久 島 町	フ ェ リ ー 500
西 之 浜 漁 港	十 島 村	貨 客 船 2,000
前 籠 漁 港	十 島 村	貨 客 船 2,000
宇 宿 漁 港	奄 美 市	漁 船 700
大 熊 漁 港	奄 美 市	貨 物 船 2,000
古 仁 屋 漁 港	瀬 戸 内 町	貨 客 船 5,000
早 町 漁 港	喜 界 町	貨 客 船 5,000
知 名 漁 港	知 名 町	貨 客 船 5,000
名 護 漁 港	出 水 市	漁 船 20
弊 串 漁 港	長 島 町	漁 船 700
葛 輪 漁 港	長 島 町	漁 船 20
茅 屋 漁 港	長 島 町	漁 船 50
平 良 漁 港	薩 摩 川 内 市	貨 物 船 1,000
藺 牟 田 漁 港	薩 摩 川 内 市	カ ー フ ェ リ ー 1,000
羽 島 漁 港	いちき串木野市	漁 船 20
戸 崎 漁 港	いちき串木野市	漁 船 20

漁 港 名	所 在 地	接岸能力(t)
江 口 漁 港	日 置 市	漁 船 20
小 湊(万世)漁 港	南 さ つ ま 市	漁 船 20
片 浦 漁 港	南 さ つ ま 市	漁 船 50
野 間 池 漁 港	南 さ つ ま 市	漁 船 30
秋 目 漁 港	南 さ つ ま 市	漁 船 20
久 志 漁 港	南 さ つ ま 市	漁 船 20
穎 娃 漁 港	南 九 州 市	漁 船 20
川 尻 漁 港	指 宿 市	漁 船 50
今 和 泉 漁 港	指 宿 市	貨 物 船 2,000
谷 山 漁 港	鹿 児 島 市	漁 船 20
境 漁 港	垂 水 市	漁 船 20
海 瀉 漁 港	垂 水 市	漁 船 50
伊 座 敷 漁 港	南 大 隅 町	漁 船 50
庄 司 浦 漁 港	西 之 表 市	漁 船 5
住 吉 漁 港	西 之 表 市	漁 船 20
牛 根 麓 漁 港	垂 水 市	漁 船 50

## (3) 旅客船の状況

〔九州運輸局鹿児島運輸支局〕

地区	名称	所在地	電話番号	船舶名	総トン数	航路名
鹿児島地区	鹿児島市船舶局	鹿児島市山下町11-1	293-2525	桜島丸	1,330	桜島～鹿児島
				第2桜島丸	1,404	
				第13桜島丸	731	
第15桜島丸				1,134		
第16桜島丸				997		
第18桜島丸				1,279		
垂水フェリー(株)	鹿児島市山下町9-5	254-8880	フェリー第7おおすみ	1,473	鹿児島～垂水	
			フェリー第8おおすみ	1,498		
			フェリー第10おおすみ	1,503		
(株)城山ストア	鹿児島市下荒田2-50-1	257-3039	クイーンズしろやま	19	錦江湾遊覧	
鹿児島地区・離島	種子屋久高速船(株)	鹿児島市本港新町5番地	226-1012	トッピー2	163	鹿児島～種子島・屋久島
				トッピー3	164	
				トッピー7	281	
				ロケット	165	
				ロケット2	164	
				ロケット3	164	
	コスモライン(株)	鹿児島市錦江町23-4	226-6628	プリンセスわかさ	1,864	鹿児島～種子島・屋久島
	折田汽船(株)	鹿児島市錦江町7-37	226-0731	フェリー屋久島2	3,392	鹿児島～屋久島
	岩崎産業(株)	鹿児島市山下町9-5	261-7000	はいびすかす	1,798	鹿児島～種子島・屋久島
	三島村	鹿児島市名山町12-18	222-3141	みしま	1,196	鹿児島～三島
	十島村	鹿児島市泉町14-15	222-2101	フェリーとしま	1,391	鹿児島～十島～名瀬
	マリックスライン(株)	鹿児島市錦江町1-7	226-2121	クイーンコーラル8	4,945	鹿児島～那覇
			クイーンコーラルプラス	5,910		
マルエーフェリー(株)	奄美市名瀬入舟町8-21	224-2111	フェリーあけぼの	8,083	鹿児島～那覇	
			フェリー波之上	8,072		
			クルーズフェリー飛龍21	9,225	東京～志布志～名瀬～与論～那覇(休止中)	
奄美海運(株)	鹿児島市泉町16-4	224-2126	フェリーあまみ	2,942	鹿児島～喜界～知名	
			フェリーきかい	2,551		
山川地区	JX日鉱日石マリンサービス(株)	鹿児島市喜入中名町2856-5	345-2517	からくに	19	喜入港周辺
	(有)南九船舶	鹿児島市和田3丁目59-8	261-3751	フェリーなんきゅう	153	山川～根占

地区	名称	所在地	電話番号	船舶名	総トン数	航路名
北薩地区	天長フェリー(株)	出水郡長島町諸浦字長瀬1188-8	0996-86-0775	フェリーロザリオ	330	天草～長島
	南国海運(株)	阿久根市晴海町10	0996-72-0028	海燕Ⅲ	18	阿久根～大島
				サンシャインおおしま	18	阿久根周辺海域観光遊覧
	薩摩川内市	薩摩川内市神田町3-22	09969-2-0001 09969-3-2121	かのこ	19	甑島西海岸周遊観光
				きんしゅう	17	里町海中公園周遊観光
五色産業(有)	薩摩川内市上甑町中甑475-2	09969-2-1111	島風	12	串木野新港・川内港～甑島列島	
甑島商船(株)	いちき串木野市西薩町12	0996-32-6458	高速船甑島 フェリーニューこしき	197 940	串木野・川内～甑島	
大隅	南大隅町	肝属郡南大隅町根占川北226	0994-27-3355	第二さたでい号	14	佐多岬海中公園周遊観光
熊毛	屋久島町	熊毛郡屋久島町小瀬田469-45	0997-42-0100	フェリー太陽	499	宮之浦～口永良部～島間
その他	(株)フェリーさん ふらわあ	大分県大分市生石5-3-1	213-5288	さんふらわあさつま さんふらわあきりしま	12,415 12,418	大阪～志布志

## (4) 貨物船の状況

〔九州運輸局鹿児島運輸支局〕

地区	名称	所在地	電話番号	船舶名	総トン数
鹿児島地区	佐々木海運(株)	鹿児島市住吉町12-5	223-8311	第十一福吉丸	199
				山優丸	499
	大東海運産業(株)	鹿児島市名山町1-3鹿児島ビル9階	223-8285	優昭丸	499
				第十一福吉丸	199
	共同組海運(株)	鹿児島市谷山港1丁目16	262-3337	みさき	999
				きよらむん	2,502
	松村海運(有)	鹿児島市宇宿2-14-26	267-1322	敬天	499
				第一エーコープ	499
				第八あずま丸	198
				第一商運丸	499
	芙蓉海運(株)	鹿児島市東千石町2-1	227-5501	ニューなんせい	499
				佳蓮	499
				第二明德丸	199
				第三弘聖丸	499
				菱和丸	198
				第八芙蓉丸	499
佑勝丸				499	
第七弘栄丸				198	
第八明神丸				199	
第二勇聖丸				749	
佑佳				499	
共同フェリー運輸(株)	西之表市西町6985	224-4567	新種子島丸	999	
			千進丸	749	
			新さつま	2,557	
九商ポートサービス(株)	鹿児島市錦江町23-4	222-8271	第三廣良丸	240	
鹿児島荷役海陸運輸(株)	鹿児島市住吉町13-6	263-0289	うりずん	1,561	
			うりずん21	4,252	
			りゅうせい	1,134	
			隆山丸	498	
(株)鹿児島商運組	鹿児島市宇宿2-14-26	267-3155	りゅうなん	749	
			第一商運丸	499	
北薩・西薩地区	昌和建設(株)	薩摩川内市上甕町中甕341-2	09969-2-1112	フェリーゆうき	188
大隅地区	(株)大山汽船	肝属郡肝付町内之浦南方128-2	0994-67-2608	鹿児島エクスプレス	427

## (5) その他船舶の状況

〔第十管区海上保安本部〕  
令和3年8月31日現在

## ア 第十管区海上保安本部の巡視船艇(鹿児島県のみ)

港名	船名	所属	総トン数	速力 (約ノット以上)	備考
鹿児島	巡視船 しきしま	鹿児島海上保安部	6,500	—	
	巡視船 れいめい		6,500	—	
	巡視船 あかつき		6,500	—	
	巡視船 しゅんこう		6,000	25	
	巡視船 あかいし		1,800	30	
	巡視船 さつま		1,200	20	
	巡視船 こしき		1,300	27	
	巡視艇 さつかぜ		26	30	
喜入	巡視艇 さくらかぜ	喜入海上保安署	26	30	
山川	巡視艇 うけゆり	指宿海上保安署	26	30	
志布志	巡視艇 りんどう	志布志海上保安署	26	30	
串木野	巡視船 とから	串木野海上保安部	335	35	
	巡視艇 るりかぜ		26	30	
名瀬	巡視船 あまぎ	奄美海上保安部	1,300	27	
	巡視船 かいもん		220	40	
古仁屋	巡視艇 いそなみ	古仁屋海上保安署	100	36	
西之表	巡視船 たかちほ	種子島海上保安署	195	35	



## イ 鹿児島県

〔商工労働水産部水産振興課〕

平成25年4月1日現在

港名	船名	所属部署	総トン数	速力	航行区域	備考
鹿児島港 (中央港区)	制海	水産振興課	129	-	近海	漁業指導取締船
指宿 今和泉	くろしお	水産技術開発センター	260	12.0	〃	漁業調査船
	おおすみ	水産振興課	67	-	〃	漁業指導取締兼 調査船

## 10. 4 空における輸送能力

(1) 空港の現状 [鹿児島空港事務所，土木部港湾空港課]

ア 鹿児島空港

(ア) 位置：鹿児島県霧島市

(イ) 面積 1,882,126<sup>m</sup><sup>2</sup>

(ウ) 基本施設 着陸帯 3,120m × 300m

滑走路 3,000m × 45m

誘導路 延長2,835m (幅23m, 28.5m, 30m, 34m)

エプロン 256,068<sup>m</sup><sup>2</sup> 35スポット (大型機用10, 中型・小型ジェット機用3, プロペラ機用16, その他6)

(エ) 航空保安無線施設等

鹿児島空港

加治木VOR/DME

国分VOR/DME

鹿児島VORTAC

鹿児島ILS

空港対空通信施設 (A/G)

空港監視レーダー (TSR)

空港レーダー情報処理システム (TRAD-A)

空港管制処理システム (TAPS)

空港FDMS管制情報端末 (FDPS)

管制情報表示装置 (TDU)

空域運用管理サブシステム (ASCW)

緊急ダイバート運航総合サブシステム (KDIV)

空港用航空機位置表示装置 (APDU)

飛行場情報放送業務施設 (ATIS)

広域対空援助業務施設 (AEIS)

加世田AEIS

奄美AEIS

リモート空港対空通信施設 (RAG)

種子島RAG

屋久島RAG

喜界RAG

徳之島RAG

沖永良部RAG

与論RAG

遠距離対空通信施設 (RCAG)

加世田RCAG

(オ) 航空灯火施設

① 進入灯火

② 滑走路灯火

③ 誘導路灯火

誘導路灯、誘導路中心線灯、誘導案内灯、スポット番号表示灯

④ その他の灯火

(カ) 電源施設

受配電設備 6600V 契約電力720KW 1式

発電設備 625KVA 1台

500KVA 1台

30KVA (国分VOR/DME鹿児島VORTAC) 2台

無停電電源設備 (空港用) 150KVA 1式

(第二ASR用) 40KVA 1式

(キ) 消火救難車両

空港用 12, 500リットル級化学消防車	1台
空港用 10, 000リットル級化学消防車	1台
空港用 5, 000リットル級化学消防車	1台
空港用 8, 000リットル給水車	1台
空港用 125型医療作業車	1台
空港用大型照明車	1台

(ク) 使用滑走路

鹿児島空港の滑走路はおおよそ南北方向に向けて設置されており、使用方向ごとに滑走路34（北方向へ離着陸）及び滑走路16（南方向へ離着陸）となっている。地形・気象の特性から滑走路34側に計器着陸装置（ILS）が設置されており、滑走路使用率は滑走路34が約80%、滑走路16が約20%となっている。

イ 種子島空港

(ア) 位置 鹿児島県熊毛郡中種子町

(イ) 告示面積 1,110,963㎡

(ウ) 基本施設 着陸帯 2,120m×300m (C級)

滑走路 2,000m×45m (LA-2)

誘導路 210m×23m

エプロン 16,650㎡ (小型ジェット機-1, プロペラ機-2, 小型機-1)

(エ) 航空保安無線施設等（国土交通省設置）

リモート空港対空通信施設種子島RAG

中種子 VOR/DME

種子島 ILS

(オ) 照明施設

精密進入用灯火 1式

(カ) 消火救難車両

6,100リットル級化学消防車 2台

(キ) 駐車場

240台

(ク) ターミナルビル

1,501㎡ (RC1階建)

(ケ) 運用時間

8:30～18:30 (10時間)

ウ 屋久島空港

(ア) 位置 鹿児島県熊毛郡屋久島町

(イ) 告示面積 388,406㎡

(ウ) 基本施設 着陸帯 1,620m×150m (D級)

滑走路 1,500m×45m (LA-4)

誘導路 75m×18m

エプロン 7,700㎡ (プロペラ機-2)

(エ) 航空保安無線施設等（国土交通省設置）

屋久島 VOR/DME

リモート空港対空通信施設 (RAG)

屋久島 RAG

- (オ) 照明施設  
夜間着陸用灯火 1式
- (カ) 消火救難車両  
3,000リットル級化学消防車 1台  
6,100リットル級化学消防車 1台
- (キ) 駐車場  
170台
- (ク) ターミナルビル  
639㎡(RC1階建)
- (ケ) 運用時間  
8:30～18:30(10時間)

エ 奄美空港

- (ア) 位置 鹿児島県奄美市
- (イ) 告示面積 1,096,081㎡
- (ウ) 基本施設  
着陸帯 2,120m×300m(C級)  
滑走路 2,000m×45m(LA-12)  
誘導路 延長2,383m×[23],[26.5],[30]m  
エプロン 62,985㎡(中型ジェット機-1,小型ジェット機-2,プロペラ機-3,大型ヘリ-1)
- (エ) 航空保安無線施設等(国土交通省設置)  
空港対空通信施設(A/G)  
奄美 ILS  
笠利 VOR/DME  
奄美 TACAN  
遠距離対空通信施設(RCAG)  
奄美 RCAG  
広域対空援助業務施設(AEIS)  
奄美 AEIS
- (オ) 照明施設  
精密進入用灯火 1式
- (カ) 消火救難車両  
6,100リットル級化学消防車 2台
- (キ) 駐車場  
270台
- (ク) ターミナルビル  
4,495㎡(RC3階建)
- (ケ) 運用時間  
8:00～19:30(11時間30分)

オ 喜界空港

- (ア) 位置 鹿児島県大島郡喜界町
- (イ) 告示面積 209,406㎡
- (ウ) 基本施設  
着陸帯 1,320m×100m(F級)  
滑走路 1,200m×30m(LA-4)  
誘導路 90m×18m  
エプロン 3,900㎡(プロペラ機-1)

(エ) 航空保安無線施設等（国土交通省設置）  
リモート空港対空通信施設（RAG）  
喜界 RAG

(オ) 照明施設  
昼間着陸用灯火 1式

(カ) 消火救難車両  
3,000リットル級化学消防車 1台

(キ) 駐車場  
102台

(ク) ターミナルビル  
262m<sup>2</sup> (RC1階建)

(ケ) 運用時間  
8:30～18:30(10時間00分) [ 4/1～9/30]  
8:30～17:30( 9時間00分) [10/1～3/31]

カ 徳之島空港

(ア) 位 置 鹿児島県大島郡天城町

(イ) 告示面積 526,375m<sup>2</sup>

(ウ) 基本施設 着陸帯 2,120m×150m (C級)  
滑走路 2,000m×45m (LA-2)  
誘導路 延長270.6m×23m, 144.7m×18m  
エプロン 17,900m<sup>2</sup> (小型ジェット機-2, プロペラ機-2)

(エ) 航空保安無線施設等（国土交通省設置）  
リモート空港対空通信施設（RAG）  
徳之島 RAG  
徳之島 VOR/DME  
徳之島 ILS

(オ) 照明施設  
夜間着陸用灯火 1式, 進入灯, 進入路指示灯

(カ) 消火救難車両  
6,100リットル級化学消防車 2台

(キ) 駐車場  
224台

(ク) ターミナルビル  
1,862m<sup>2</sup> (RC1階建)

(ケ) 運用時間  
8:30～18:30(10時間00分)

キ 沖永良部空港

(ア) 位 置 鹿児島県大島郡和泊町

(イ) 告示面積 398,351m<sup>2</sup>

(ウ) 基本施設 着陸帯 1,470m×150m (E級)  
滑走路 1,350m×45m (LA-4)  
誘導路 62.5m×18m  
エプロン 11,550m<sup>2</sup> (プロペラ機-3)

- (エ) 航空保安無線施設等（国土交通省設置）  
リモート空港対空通信施設（RAG）  
沖永良部 RAG  
永良部 VORTAC  
広域対空援助業務施設（AEIS）  
沖永良部 AEIS
- (オ) 照明施設  
昼間着陸用灯火 1式
- (カ) 消火救難車両  
6,100リットル級化学消防車 2台
- (キ) 駐車場  
130台
- (ク) ターミナルビル  
524㎡（RC1階建）
- (ケ) 運用時間  
8:30～18:30（10時間00分）[ 4/1～9/30]  
8:30～17:30（9時間00分）[10/1～3/31]

ク 与論空港

- (ア) 位 置 鹿児島県大島郡与論町
- (イ) 告示面積 221,327㎡
- (ウ) 基本施設
 

着陸帯	1,320m × 120m (F級)
滑走路	1,200m × 30m (LA-4)
誘導路	75m × 18m
エプロン	7,700㎡（プロペラ機-2）
- (エ) 航空保安無線施設等（国土交通省設置）  
リモート空港対空通信施設（RAG）  
与論 RAG  
与論 VOR/DME
- (オ) 照明施設  
昼間着陸用灯火 1式
- (カ) 消火救難車両  
3,000リットル級化学消防車 1台  
6,100リットル級化学消防車 1台
- (キ) 駐車場  
106台
- (ク) ターミナルビル  
592㎡（RC1階建）
- (ケ) 運用時間  
8:30～18:30（10時間00分）[ 4/1～9/30]  
8:30～17:30（9時間00分）[10/1～3/31]

11 ライフラインに関する資料

11.1 市町村別上水道施設の整備状況

【くらし保健福祉部生活衛生課】

令和3年3月31日現在

市町村名	行政区域 内人口	上水道			簡易水道			専用水道					合計			普及率 ⑬/① *100=⑭ %	飲料水供給施設			
		② 箇所 人	③ 計画給水 人口 人	④ 現在給水 人口 人	⑤ 箇所 人	⑥ 計画給水 人口 人	⑦ 現在給水 人口 人	自己水源のみによるもの		左記以外のもの			⑫ 箇所 人	⑬ 計画給水 人口 人	⑭ 現在給水 人口 人		⑮ 箇所 人	⑯ 計画給水 人口 人	⑰ 現在給水 人口 人	
								⑧ 箇所 人	⑨ 計画給水 人口 人	⑩ 現在給水 人口 人	⑪ 箇所 人	⑫ 計画給水 人口 人								⑬ 現在給水 人口 人
		①	②	③	④	⑤	⑥	⑦	⑧	⑨	⑩	⑪	⑫	⑬	⑭		⑮	⑯	⑰	⑱
鹿児島市	600,458	1	586,200	573,853	0	0	0	20	35,537	13,354	0	179,185	4,091	35	621,737	587,207	97.8%	5	126	126
鹿児島市	101,176	1	97,900	96,658	0	0	0	1	158	154	0	0	0	18	103,293	99,835	98.7%	8	406	378
枕崎市	20,297	1	22,200	17,614	0	0	0	0	0	0	2	1,031	18	8	23,873	18,475	91.0%	3	157	148
阿久根市	19,610	1	19,900	19,279	0	0	0	0	0	0	0	0	0	1	19,900	19,279	98.3%	0	0	0
出水市	52,765	2	53,900	44,559	10	10,975	7,491	0	250	0	0	0	0	13	65,125	52,050	98.6%	2	132	37
指宿市	39,344	1	48,600	39,147	0	0	0	4	10,280	45	1	20,000	0	6	58,880	39,192	99.6%	0	0	0
西之表市	14,624	1	15,980	14,522	0	0	0	0	0	0	0	0	0	1	15,980	14,522	99.3%	0	0	0
垂水市	14,098	1	15,000	11,873	2	1,121	588	1	974	0	0	0	0	13	20,395	13,698	97.2%	4	191	171
薩摩川内市	93,119	1	89,000	86,735	2	4,940	4,015	9	0	0	2	0	0	14	93,940	90,750	97.5%	6	403	403
日置市	47,296	2	47,400	45,362	0	0	0	6	2,005	73	0	0	0	8	49,405	45,435	96.1%	0	0	0
曾於市	35,444	3	32,860	32,094	1	1	11	2	414	0	0	0	0	13	36,244	33,570	94.7%	0	0	0
霧島市	124,501	0	116,000	104,275	6	22,119	16,655	5	6,489	374	2	0	0	17	146,166	122,481	98.4%	7	584	369
いちき串木野市	26,982	2	28,200	26,383	0	0	0	2	2,650	443	0	0	0	4	30,850	26,826	99.4%	2	175	115
南さつま市	32,921	1	32,480	32,021	0	0	0	0	0	0	2	1,385	494	3	32,480	32,021	97.3%	1	71	35
志布志市	30,358	2	32,000	30,209	0	0	0	1	200	0	0	0	0	3	32,200	30,209	99.5%	0	0	0
奄美市	41,970	1	47,110	41,813	0	0	0	1	73	44	1	0	0	3	47,183	41,857	99.7%	0	0	0
南九州市	33,811	1	35,890	33,622	0	0	0	2	0	0	1	0	0	4	35,890	33,622	99.4%	0	0	0
伊佐市	24,838	1	20,720	20,268	0	0	0	6	1,844	357	0	0	0	7	22,564	20,625	83.0%	0	0	0
姪良市	77,560	2	79,310	76,830	0	0	0	3	1,110	0	0	0	0	5	80,420	76,830	99.1%	6	410	205
市計	1,431,172	26	1,420,650	1,347,117	21	39,155	28,760	64	61,984	14,844	31	201,601	4,603	176	1,536,525	1,398,484	97.7%	9	656	355
さつま町	20,332	1	21,600	18,978	0	0	0	3	173	198	0	0	0	4	21,773	19,176	94.3%	0	0	0
長島町	10,091	1	9,340	9,337	1	830	641	0	0	0	0	0	0	2	10,170	9,978	98.9%	0	0	0
湧水町	8,938	1	11,950	8,806	0	0	0	1	0	0	0	0	0	2	11,950	8,806	98.5%	0	0	0
大崎町	12,675	2	14,870	10,812	2	3,400	1,814	0	0	0	0	0	0	4	18,270	12,626	99.6%	0	0	0
東串良町	6,538	1	5,860	5,786	0	0	0	0	0	0	0	0	0	1	5,860	5,786	98.5%	0	0	0
錦江町	7,074	0	0	0	3	7,904	5,458	0	0	0	0	0	0	11	10,400	6,692	94.6%	0	0	0
南大隅町	6,719	1	6,900	6,630	0	0	0	1	0	0	0	0	0	2	6,900	6,630	98.7%	0	0	0
肝付町	14,683	1	14,630	13,851	0	0	0	0	0	0	0	0	0	1	14,630	13,851	94.3%	0	0	0
中種子町	7,596	2	8,140	7,591	0	0	0	0	0	0	0	0	0	2	8,140	7,591	99.9%	0	0	0
南種子町	5,388	1	5,484	5,318	0	0	0	2	1,800	70	0	0	0	3	7,284	5,388	100.0%	0	0	0
屋久島町	11,926	1	11,900	11,672	1	170	94	3	480	72	0	0	0	5	12,550	11,838	99.3%	1	30	9
瀬戸内町	8,682	1	7,300	7,406	10	1,861	1,030	0	0	0	1	0	0	12	9,161	8,436	97.2%	2	141	84
龍郷町	5,944	1	5,850	5,940	0	0	0	0	0	0	0	0	0	1	5,850	5,940	99.9%	0	0	0
喜界町	6,767	1	6,800	6,766	0	0	0	0	0	0	0	0	0	1	6,800	6,766	100.0%	0	0	0
徳之島町	10,324	1	12,334	10,107	0	0	0	0	0	0	0	0	0	1	12,334	10,107	97.9%	0	0	0
天城町	5,705	1	8,310	5,705	0	0	0	0	0	0	0	0	0	1	8,310	5,705	100.0%	0	0	0
伊仙町	6,469	1	6,600	6,469	0	0	0	0	0	0	0	0	0	1	6,600	6,469	100.0%	0	0	0
和泊町	6,299	1	7,300	6,299	0	0	0	0	0	0	0	0	0	1	7,300	6,299	100.0%	0	0	0
知名町	5,697	1	6,750	5,687	0	0	0	0	0	1	0	0	0	2	6,750	5,687	99.8%	0	0	0
与論町	5,090	1	6,100	5,084	0	0	0	0	0	0	0	0	0	1	6,100	5,084	99.9%	0	0	0
町計	172,937	21	178,018	158,244	17	14,165	9,037	10	2,453	340	2	0	0	58	197,132	168,855	97.6%	2	141	84
三島村	338	0	0	0	3	470	338	0	0	0	0	0	0	3	470	338	100.0%	0	0	0
十島村	637	0	0	0	1	650	637	0	0	0	0	0	0	1	650	637	100.0%	0	0	0
大和村	1,412	0	0	0	1	2,470	1,412	3	1,428	0	0	0	0	4	3,898	1,412	100.0%	0	0	0
宇検村	1,665	0	0	0	1	1,830	1,665	0	0	0	0	0	0	1	1,830	1,665	100.0%	0	0	0
村計	4,052	0	0	0	6	5,420	4,052	3	1,428	0	0	0	0	9	6,848	4,052	100.0%	0	0	0
総計	1,608,161	47	1,598,668	1,505,361	44	58,740	41,849	77	65,865	15,184	33	201,601	4,603	243	1,740,505	1,571,391	97.7%	11	797	349

市町村名	行政区 内人口	上水道			簡易水道			専用水道						合計			普及率 *100=⑰ %	飲料水供給施設					
		箇所数 ②	計画給水 人口 ③	現在給水 人口 ④	箇所数 ⑤	計画給水 人口 ⑥	現在給水 人口 ⑦	自己水源のみによるもの			左記以外のもの			箇所数 ⑫+⑬+⑭ カ所	計画給水 人口 ⑬+⑭+⑯ =⑰ 人	現在給水 人口 ⑯ 人		箇所数 ⑱	計画給水 人口 ⑲	現在給水 人口 ⑳			
								箇所数 ⑧	計画給水 人口 ⑨	現在給水 人口 ⑩	箇所数 ⑪	計画給水 人口 ⑫	現在給水 人口 ⑬								⑫+⑬+⑭ +⑮=⑰ カ所	⑬+⑭+⑯ =⑰ 人	⑯ 人
さつま町	20,776	1 0	21,600	19,378	0 0	0 0	0 0	3 0	173	198	0 0	0 0	0 0	4 0	21,773	19,576	94.2%	6	0	344			
長島町	10,259	0 0	0	0	5 0	11,820	10,187	0 0	0	0	0 0	0 0	0 0	5 0	11,820	10,187	99.3%	2	120	72			
湧水町	9,032	1 0	11,950	8,892	0 0	0 0	0 0	1 0	0	0	0 0	0 0	0 0	2 0	11,950	8,892	98.4%	0	0	0			
大崎町	12,880	2 0	14,870	10,909	2 0	3,400	1,887	0 0	0	0	0 0	0 0	0 0	4 1	18,270	12,796	99.3%	0	0	0			
東串良町	6,540	0 0	0	0	2 0	8,960	5,818	0 0	0	0	0 0	0 0	0 0	2 0	8,960	5,818	89.0%	0	0	0			
錦江町	7,586	0 0	0	0	3 8	7,904	5,549	0 0	0	0	0 0	0 0	0 0	11 0	10,400	6,814	89.8%	0	0	0			
南大隅町	7,389	0 0	0	0	5 0	9,621	7,280	1 0	0	0	0 0	0 0	0 0	6 0	9,621	7,280	98.5%	0	0	0			
肝付町	15,008	1 0	14,630	14,129	0 0	0 0	0 0	0 0	0	0	0 0	0 0	0 0	1 0	14,630	14,129	94.1%	0	0	0			
中種子町	7,751	2 0	8,140	7,715	0 0	0 0	0 0	0 0	0	0	0 0	0 0	0 0	2 1	8,140	7,715	99.5%	0	0	0			
南種子町	5,506	1 0	5,484	5,437	0 0	0 0	0 0	2 0	1,800	69	0 0	0 0	0 0	3 0	7,284	5,506	100.0%	0	0	0			
屋久島町	12,053	0 0	0	0	12 0	17,290	11,938	3 0	480	72	0 0	0 0	0 0	15 0	17,770	12,010	99.6%	1	30	10			
瀬戸内町	8,823	1 0	7,300	5,070	18 0	4,948	3,210	0 0	0	0	1 0	0 0	0 0	20 0	12,248	8,280	93.8%	9	695	369			
龍郷町	5,930	1 0	5,850	5,930	0 0	0 0	0 0	0 0	0	0	0 0	0 0	0 0	1 0	5,850	5,930	100.0%	0	0	0			
喜界町	6,879	0 0	0	0	4 0	8,717	6,878	0 0	0	0	0 0	0 0	0 0	4 0	8,717	6,878	100.0%	0	0	0			
徳之島町	10,455	1 0	9,100	7,743	1 0	3,234	2,410	0 0	0	0	0 0	0 0	0 0	2 0	12,334	10,153	97.1%	0	0	0			
天城町	5,830	0 0	0	0	4 0	8,310	5,830	0 0	0	0	0 0	0 0	0 0	4 0	8,310	5,830	100.0%	0	0	0			
伊仙町	6,539	1 0	5,100	3,233	2 0	3,650	3,281	0 0	0	0	0 0	0 0	0 0	3 0	8,750	6,514	99.6%	1	100	25			
和泊町	6,384	1 0	7,300	6,384	0 0	0 0	0 0	0 0	0	0	0 0	0 0	0 0	1 0	7,300	6,384	100.0%	0	0	0			
知名町	5,787	1 0	6,750	5,777	0 0	0 0	0 0	0 0	0	0	1 0	0 0	0 0	2 0	6,750	5,777	99.8%	0	0	0			
与論町	5,179	1 0	6,100	5,171	0 0	0 0	0 0	0 0	0	0	0 0	0 0	0 0	1 0	6,100	5,171	99.8%	0	0	0			
町 計	176,586	15 0	224,174	105,768	58 8	87,854	64,268	10 2	2,453	339	2 0	0 0	0 0	93 2	216,977	171,640	97.2%	12 7	915 580	466 354			
三島村	336	0 0	0	0	3 0	470	336	0 0	0	0	0 0	0 0	0 0	3 0	470	336	100.0%	0	0	0			
十島村	637	0 0	0	0	1 0	650	637	0 0	0	0	0 0	0 0	0 0	1 0	650	637	100.0%	0	0	0			
大和村	1,442	0 0	0	0	1 0	2,470	1,442	3 0	1,428	0	0 0	0 0	0 0	4 0	3,898	1,442	100.0%	0	0	0			
宇検村	1,670	0 0	0	0	1 0	1,830	1,670	0 0	0	0	0 0	0 0	0 0	1 0	1,830	1,670	100.0%	0	0	0			
村 計	4,085	0 0	0	0	6 0	5,420	4,085	3 0	1,428	0	0 0	0 0	0 0	9 0	6,848	4,085	100.0%	0	0	0			
総計	1,620,590	43 0	1,512,484	1,418,859	128 42	1,911,993	1,379,983	76 0	64,811	15,348	32 0	200,679	4,577	321 9	1,785,600	1,580,994	97.6%	22 53	1,666 3,008	840 2,305			



## 11. 2 市町村別下水道施設の整備状況

[土木部都市計画課生活排水対策室]

### (1) 処理場名

(令和4年3月31日現在)

箇所名 (市町村名又は組合名)	処理区名 (組合の場合は市町村名)	処理場名	ポンプ場数
鹿児島市	南部処理区	南部処理場	4
鹿児島市	谷山処理区	谷山処理場	0
鹿屋市	鹿屋処理区	鹿屋市下水処理センター	0
枕崎市	枕崎処理区	枕崎終末処理場	1
出水市	出水処理区	出水浄化センター	1
出水市	高尾野処理区	高尾野浄化センター	1
指宿市	指宿処理区	指宿市浄水苑	1
薩摩川内市	川内処理区	宮里浄化センター	1
薩摩川内市	中甑・中野処理区	中甑・中野浄化センター	0
日置市	伊集院処理区	伊集院終末処理場	3
曾於市	末吉処理区	曾於市下水道浄化センター	0
霧島市	国分隼人処理区	国分隼人クリーンセンター	2
霧島市	高千穂処理区	牧場クリーンセンター	0
いちき串木野市	串木野処理区	串木野クリーンセンター	1
奄美市	名瀬処理区	名瀬浄化センター	4
奄美市	大笠利処理区	大笠利浄化センター	0
奄美市	赤木名処理区	赤木名浄化センター	1
南九州市	知覧中央処理区	知覧中央浄化センター	0
大崎町	大崎処理区	大崎クリーンセンター	0
喜界町	喜界処理区	喜界水質浄化センター	0
徳之島町	徳之島処理区	徳之島町浄化センター	0
和泊町	和泊処理区	和泊浄化センター	2
知名町	知名処理区	知名環境センター	0
南さつま市	加世田処理区	加世田浄化センター	0
合計			22

## (2) 管渠延長

(単位：km)

箇所名 (市町村名又は組合名)	令和 3 年 度 末 累 計 総 管 渠 延 長			
	分流汚水	分流雨水	合流	合 計
鹿 児 島 市	2,202.4	265.0		2,467.4
薩 摩 川 内 市	79.5			79.5
鹿 屋 市	135.1	16.2		151.3
枕 崎 市	106.6			106.6
いちき串木野市	80.8	4.3		85.1
奄 美 市	163.8			163.8
出 水 市	290.2	20.1		310.3
指 宿 市	109.0	6.7		115.7
南 九 州 市	46.1			46.1
日 置 市	110.5	18.5		129.0
曾 於 市	49.2			49.2
大 崎 町	56.4			56.4
喜 界 町	34.0	2.4		36.4
和 泊 町	55.1			55.1
知 名 町	29.8			29.8
霧 島 市	226.1			226.1
徳 之 島 町	18.2			18.2
南 さ つ ま 市	3.9	3.4		7.3
合 計	3,796.7	336.6	0.0	4,133.3

### 11. 3 電力施設の現況

[九州電力株式会社鹿児島支社]

#### (1) 発電施設の状況 (H31. 4)

##### ア 原子力発電施設

発電所名	使用開始年月	認可出力 (kW)
川内原子力	S59. 7	890,000
	S60.11	890,000

##### イ 水力発電設備

水系	発電所名	使用開始年月日	発電所型式	許可出力 (kW)	水系	発電所名	使用開始年月日	発電所型式	許可出力 (kW)
川内川	神子	S35.11.17 (T 5.11.25)	水	1,400	神之川	大田	T14. 5.22 (M41.10.15)	水	550
	湯田	S61. 4.25 (T10. 8.20)	水	5,200	万之瀬川	麓川 万之瀬	T 9. 1. 3 S34. 5.16	"/ ダム・水	200 5,000
天降川	塩浸	H12. 3.17 (S 9.12.13)	"/	5,000	菱田川	松山	S14. 3.31	"/	830
	妙見	T10. 8. 5	"/	3,800		月野	T 5. 6	水	5,200
	水天淵	M40. 6.15	"/	2,100	肝属川	谷田	T11. 3.31	"/	410
	新川	S16. 5.12	"/	1,020		高山川	S18. 5. 3	"/	2,700
	霧島第二	T11. 1. 4	"/	560	本城川	本城川	T15. 3.10	"/	3,200
	霧島第一	S 2. 2.22	"/	440		花瀬川	T10. 9.30	"/	1,100
	小鹿野	H 2.10. 4 (M45. 3.21)	"/	4,100	雄川	雄川	T 9. 6.15	"/	7,300
網掛川	宇曾木	T13. 4.28	"/	220	久保田川	内之浦	H 1. 6.16	"/	3,300
別府川	前郷川	T13. 8.30	"/	120	嶽野川	嶽野川	T15. 7.15	"/	160
思川	高附	T13. 2. 1	"/	240	住用川	新住用川	S34.12.15	ダム・水	3,000
甲突川	小山田	M31. 7.22	"/	240	名音川	名音川	H28. 6. 9 (S31.11.15)	水	370
	河頭	M33. 9.11	"/	180					
					秋利神川	秋利神	T12. 9. 1	"/	140
					脇ノ川	脇ノ川	S45. 8.20	"/	53
					計				58,133

注：( )内は、再開発工事を実施した発電所で再開発前発電所の使用開始年月日

##### ウ

発電所名	使用開始年月	認可出力 (kW)
大霧	H 8. 3	30,000
山川	H 7. 3	30,000

##### エ

発電所名	使用開始年月	認可出力 (kW)
甕島風力	H 2. 3	250

才

発電所名 (運転開始年月)	使用開始 年 月	許可最大 (kW)	発電所名 (運転開始年月)	使用開始 年 月	許可最大 (kW)
甌島第一 (S 5. 10)	S42. 4	13,250	喜界 (S31. 12)	S41. 3	2,100
種子島第一 (T 2. 3)	S40. 10	16,500	竹島 (S53. 7)	S53. 7	190
新種子島 (S56. 6)	S56. 6	24,000	硫黄島 (S54. 7)	S54. 7	300
口永良部島 (S56. 10)	S56. 10	300	黒島 (S53. 7)	S53. 7	320
名瀬 (S47. 9)	S47. 9	21,000	口之島 (S53. 7)	S53. 7	220
竜郷 (S55. 6)	S55. 6	60,000	中之島 (S53. 7)	S53. 7	300
新徳之島 (S55. 9)	S55. 9	21,000	平島 (S54. 7)	S54. 7	150
亀津 (S46. 5)	S46. 5	7,500	諏訪之瀬島 (S54. 7)	S54. 7	220
新知名 (S51. 6)	S51. 6	22,500	悪石島 (S53. 7)	S53. 7	190
新与論 (S51. 6)	S51. 6	6,700	小宝島 (S54. 7)	S54. 7	130
与論 (S39. 7)	S39. 7	2,210	宝島 (S53. 12)	S53. 12	300
新喜界 (S52. 9)	S52. 9	11,700			
合 計					211,080

## (2) 変電施設の状況 (R4.9現在)

変電所名	使用開始 年 月	最高電圧 (kV)	制 御 方 式
南九州	S58.5	500	遠 監
鹿児島	S39.11	220	遠 監
霧 島	S52.6	220	遠 監
新鹿児島	S54.6	220	遠 監
青 戸	S35.11	66	遠 監
伊 作	S11.9	66	遠 監
伊集院	S63.6	66	遠 監
指 宿	S 5.1	66	遠 監
加世田	H17.6	66	遠 監
加治木	H 3.6	66	遠 監
鴨 池	S52.7	66	遠 監
清 滝	S41.11	66	遠 監
郡	H15.12	66	遠 監
国 分	S 5.11	66	遠 監
五位野	H 8.6	66	遠 監
城 山	S34.12	66	遠 監
田 上	S 3.4	66	遠 監
滝之神	S48.4	66	遠 監
谷 山	S47.8	66	遠 監
帖 佐	S17.3	66	遠 監
天文館	S58.2	66	遠 監
中種子	S35.12	66	遠 監
永 田	S55.7	66	遠 監
隼 人	S50.7	66	遠 監
原 良	S49.6	66	遠 監
牧 園	S46.7	66	遠 監
枕 崎	S 8.8	66	遠 監
宮 川	H23.6	66	遠 監
紫 原	S60.6	66	遠 監
名 山	S47.7	66	遠 監
山 川	S10.1	66	遠 監
横 川	S12.7	66	遠 監
出 水	H16.6	220	遠 監
川 内	S32.12	220	遠 監
古仁屋	R 2.12	22	遠 監

変電所名	使用開始 年 月	最高電圧 (kV)	制 御 方 式
大 口	S10.8	110	遠 監
上川内	S56.6	110	遠 監
阿久根	S60.6	66	遠 監
入 来	S 2.2	66	遠 監
串木野	T 5.8	66	遠 監
米之津	T12.10	66	遠 監
佐 志	S 2.4	66	遠 監
高尾野	S50.6	66	遠 監
平 佐	T 5.11	66	遠 監
向 江	H 6.6	66	遠 監
向 田	H14.4	66	遠 監
大 隅	S45.10	220	遠 監
末 吉	S51.10	110	遠 監
野 方	S61.6	110	遠 監
笠之原	H 1.6	66	遠 監
鹿 屋	T 9.6	66	遠 監
串 良	T14.11	66	遠 監
志布志	T14.10	66	遠 監
竜 郷	H26.3	6.6	遠 監
変電所計		54力所	

発電所名 (変電施設)	使用開始 年 月	最高電圧 (kV)	制 御 方 式
妙 見	T10.8	66	遠 監
大 田	T14.5	66	遠 監
万之瀬	S34.5	66	随監(無)
湯 田	T10.8	66	随監(無)
高山川	S18.5	66	遠 監
本城川	T15.3	66	遠 監
雄 川	T 9.6	66	遠 監
新住用川	S34.12	66	遠 監
発電所計		8力所	

合 計	62力所
-----	------

## 11. 4 ガス事業者及び施設の状況

[危機管理防災局消防保安課]

(1) ガス事業者（ガス小売事業（特定ガス発生設備でガスを供給するものを除く））及び施設の状況

(平成28年4月1日現在)

事業者名	所在地	貯蔵能力	供給地域
日本ガス	鹿児島市	36,000k1×1基 50,000k1×1基 495t×2基	鹿児島市
	霧島市	100k1×1基 60k1×1基 20t×1基	霧島市
南日本ガス	薩摩川内市	30t×1基	薩摩川内市
	霧島市	30t×2基	霧島市
阿久根ガス	阿久根市	10t×1基 49.9k1×1基	阿久根市
南海ガス	奄美市	20t×2基	奄美市
加治木ガス	始良市	20t×1基 40t×1基	始良市
出水ガス	出水市	100k1×4基 10t×1基	出水市

(2) ガス事業者（ガス小売事業（特定ガス発生設備でガスを供給するもの））の状況

市町村名	事業者数	供給地点群数
鹿児島市	6	22
鹿屋市	4	10
阿久根市	1	1
出水市	1	2
伊佐市	1	1
指宿市	3	3
垂水市	2	2
薩摩川内市	2	12
日置市	3	8
曾於市	3	3
霧島市	8	23
いちき串木野市	2	3
南さつま市	2	2
志布志市	1	1
奄美市	3	18

市町村名	事業者数	供給地点群数
始良市	4	10
湧水町	1	1
瀬戸内町	2	2
龍郷町	2	2
計	51	126

※事業者数は、当該地域における事業者の有無に関わらず、それぞれの市町村の供給地点群にガスを供給している事業者数を表す。

12 危険物に関する資料

12.1 消防本部ごとの危険物施設数

(平成31年3月31日現在)

区分 消防本部別	施設計 (A+B+C)	製造所 A	小計 B	貯 蔵 所														取 扱 所					事業 所数		
				屋 内 貯 蔵 所	屋 外 タ ン ク 貯 蔵 所					屋 内 タ ン ク 貯 蔵 所	地 下 タ ン ク 貯 蔵 所	簡 易 タ ン ク 貯 蔵 所	移動タンク貯蔵所 14KLを 超える 被牽引 車型	屋 外 貯 蔵 所	小計 C	給 油 取 扱 所	第 1 種 販 売 取 扱 所	第 2 種 販 売 取 扱 所	移 送 取 扱 所	一 般 取 扱 所					
					準特定屋外タンク貯蔵所		特定屋外タンク貯蔵所																		
					旧法タンク	旧法タンク	地中タンク	岩盤タンク	海上タンク																
鹿児島市消防局	1,161	6	762	81	164	7	7	95	59			22	165		290	97	40	393	281	4	5	9	94	580	
枕崎市消防本部	131		86	6	42			2				2	24		11		1	45	29				16	83	
出水市消防本部	192	2	124	13	42	12	11	4				3	26		40	3		66	40			1	25	93	
垂水市消防本部	78		56		9								33		14			22	17				5	25	
薩摩川内市消防局	477	2	262	33	85	7	6	5	5			6	71		61	2	6	213	112	1	1	4	95	253	
日置市消防本部	175		108	13	45								29		19		2	67	41				26	80	
霧島市消防局	389		235	32	80	4	4					6	73		43		1	154	98	2			54	223	
いちき串木野市消防本部	142	2	86	7	35	3		3				1	24		18		1	54	27			2	25	58	
南さつま市消防本部	93		48	4	22								20		2			45	36				9	67	
始良市消防本部	170		98	14	23	4	4					1	42		13	5	5	72	54			1	17	113	
さつま町消防本部	127		72	9	25							1	23		14			55	31				24	78	
指宿南九州消防組合	388		259	24	82							3	114		27		9	129	91				38	270	
阿久根地区消防組合	129		77	3	30							1	16		22		5	52	38				14	74	
伊佐湧水消防組合	181	2	110	18	32								32		19		9	69	45				24	99	
大隅曾於地区消防組合	457		262	4	124							3	61		68	1	2	195	124		1		70	260	
大隅肝属地区消防組合	601	1	368	33	156	3		49					81		86	1	12	232	154	1		2	75	329	
冲永良部与論地区広域事務組	164		98	7	31	6	3						19		32		9	66	28			8	30	48	
徳之島地区消防組合	142		85	1	28			2				1	15		38		2	57	35			7	15	49	
熊毛地区消防組合	320		200	13	72	1	1	2					45		63		7	120	70			12	38	92	
大島地区消防組合	435		302	19	67	4	2	4	1			1	93		115		7	133	71	1	1	15	45	107	
消防本部設置計	5,952	15	3,698	334	1,194	51	38	166	65			3	51	1,006		995	109	118	2,239	1,422	9	8	61	739	2,981
三島村	8		7		7													1				1		3	
十島村	27		23	1	17								6					4	2			3			
消防本部未設置村計	35		30	1	24								6					5	2			4		3	
県合計	5,987	15	3,728	335	1,218	51	38	166	65			3	51	1,012		995	109	118	2,244	1,424	9	8	65	739	2,984



## 12. 2 主要な高圧ガス事業所一覧表

(単位：m<sup>3</sup>/日)

製造者名	事業所名	事業所所在地	ガスの種類	製造能力
(株) コーアガス日本	鹿児島工場	鹿児島市宇宿二丁目	液化石油ガス	393,288
(株)ニヤクコーポレーション	鹿児島LPガス基地	鹿児島市宇宿二丁目	液化石油ガス	1,721,539
日米礦油(株)鹿児島支店	鹿児島LPガスターミナル	鹿児島市宇宿二丁目	液化石油ガス	1,464,151
鹿児島荷役海陸運輸(株)	谷山臨海事業所	鹿児島市谷山港三丁目	窒素, 酸素	4,031,940
南九州ガスターミナル(株)		鹿児島市谷山港三丁目	液化石油ガス	622,690
内村ガス工業(株)		鹿児島市東開町	窒素, 酸素, 空気, アルゴン, 炭酸ガス	125,320
(株) M i s u m i	鹿児島海上基地	鹿児島市南栄三丁目	液化石油ガス	1,515,004
(株) コーアガス日本	串木野LPGステーション	いちき串木野市日出町	液化石油ガス	233,104
(株)レモンガスかごしま	鹿屋支店	鹿屋市大浦町	液化石油ガス	246,628
(株)サンエストラテック ENEOSグローブガスターミナル	川内ガスターミナル	薩摩川内市港町	液化石油ガス	661,002
(株) コーアガス日本	川内支店	薩摩川内市大小路町	液化石油ガス	282,135
鹿児島オキシトン(株)	川内工場	薩摩川内市高城町	窒素, 空気, アルゴン, R134a	333,508
(株) コーアガス日本	国分工場	霧島市	液化石油ガス	272,057
鹿児島オキシトン(株)	国分工場	霧島市国分山下町	窒素, 酸素, 空気, R22	2,832,501
(株) J A エコパル	南薩充填所	南九州市知覧町	液化石油ガス	298,296
(株)アイネットエナジー南九州		始良市加治木町	液化石油ガス	328,274
(株) J A エコパル	北薩充填所	薩摩郡さつま町	液化石油ガス	355,319
(株) J A エコパル	大隅充填所	曾於郡大崎町	液化石油ガス	298,775
南九州液化ガス(株)		肝属郡東串良町	液化石油ガス	216,458
日米礦油(株)鹿児島支店	大隅営業所	鹿屋市串良町	液化石油ガス	253,411
国立研究開発法人 宇宙航空研究開発機構	種子島宇宙センター	熊毛郡南種子町	窒素, 酸素, 水素, ヘリウム	625,825
奄美大島エルピーガス協同組合		奄美市名瀬佐大熊町	液化石油ガス	208,169
吉田商事(株)	龍郷LPG基地	大島郡龍郷町	液化石油ガス	31,714
(株)徳之島エルピーガス		大島郡徳之島町	液化石油ガス	163,454
永良部ガス事業協同組合		大島郡和泊町	液化石油ガス	93,713
与論ガス(株)		大島郡与論町	液化石油ガス	46,042
(株)文化商会		大島郡喜界町	液化石油ガス	93,250
とくのしまガス協業組合		大島郡伊仙町	液化石油ガス	43,763
吉田商事(株)	名瀬LPGステーション	奄美市名瀬鳩浜町	液化石油ガス	112,046
吉田商事(株)	小浜LPGスタンド	奄美市名瀬小浜町	液化石油ガス	110,666
富田商事(株)		大島郡瀬戸内町	液化石油ガス	63,190

## 12. 3 火薬類製造施設一覽表

### (1) 火薬類製造業者（煙火）

製造業者名	所在地	所有工場類	製造火薬類
(株) 太洋花火 (吉野工場) 園田 泰洋	鹿児島市吉野町 字坂の下 4785-1	危険工室 2 棟, 星掛工室 1, 配合工室 1 棟, 一時置場 1 棟, 日乾場 1ヶ所, 放冷室 1 棟, 原料庫 1 棟, 煙火火薬庫 1 棟	打揚煙火 仕掛煙火
(株) 太洋花火 (日吉工場) 園田 泰洋	日置市日吉町山 田字町原 1610	危険工室 6 棟, 星掛工室 3 棟, 配合工室 2 棟, 一時置場 3 棟, 原料庫 2 棟, 日乾場 4ヶ所, 放冷室 6 棟, 乾燥工室 2 棟, 煙火火薬庫 2 棟, 導火線庫 5 棟, 1 級火薬庫	打揚煙火 仕掛煙火
(有) 六葉煙火 古閑 修一	南九州市川辺町 上山田字牛ヶ太郎頭 8612-1	危険工室 3 棟, 星掛工室 1 棟, 配合工室 1 棟, 一時置場 2 棟, 原料庫 1 棟, 日乾場 1ヶ所, 放冷室 1 棟, 乾燥室 1 棟, 煙火火薬庫 4 棟	打揚煙火 仕掛煙火

### (2) 火薬類製造業者, 販売業者火薬庫及び消費者火薬庫

1 級火薬庫	4 0 棟
3 級火薬庫	1 棟
煙火火薬庫	1 2 棟
導火線庫	7 棟

## 13 広域応援、自演隊等の災害派遣等に関する資料

### 13. 1 九州・山口9県災害時応援協定書

#### 九州・山口9県災害時応援協定

##### (趣旨)

第1条 この協定は、福岡県、佐賀県、長崎県、熊本県、大分県、宮崎県、鹿児島県、沖縄県及び山口県（以下「九州・山口9県」という。）並びに国内において、災害対策基本法（昭和36年法律第223号）第2条第1号に規定する災害等が発生し、被災県独自では十分に災害応急や災害復旧・復興に関する対策が実施できない場合において、九州・山口9県が効率的かつ効果的に被災県への応援を行うために必要な事項について定めるものとする。

##### (支援対策本部の設置)

第2条 本協定の円滑な運用を図るため、九州地方知事会に九州・山口9県被災地支援対策本部（以下「支援対策本部」という。）を置き、事務局は九州地方知事会会長県に置くものとする。

##### (支援対策本部の組織)

第3条 支援対策本部は、本部長、本部事務局長、本部事務局次長及び本部事務局員をもって組織する。

- 2 本部長は、九州地方知事会長をもって充てる。
- 3 本部長は、支援対策本部を統括し、これを代表する。
- 4 本部長は、必要に応じ九州・山口9県の知事に対して本部事務局員となる職員の派遣を求めることができる。
- 5 本部事務局の組織については、別に定めるものとする。
- 6 九州・山口9県は、支援対策本部との連絡調整のための総合連絡担当部局及び第5条第1号から第5号までの応援の種類ごとに担当部局をあらかじめ定めるものとする。

##### (本部長の職務の代行)

第4条 本部長が被災等により職務を遂行できないときは、九州地方知事会副会長が本部長の職務を代行する。

- 2 本部長及び九州地方知事会副会長が被災等により職務を遂行できないときは、その他の知事が協議の上、本部長の職務を代行する知事を決定するものとする。
- 3 前条第1項の規定にかかわらず本部長の職務が代行される場合は、事務局は職務を代行する知事の指定する職員をもって組織する。

##### (応援の種類)

第5条 応援の種類は、次のとおりとする。

- 一 職員の派遣
- 二 食料、飲料水及び生活必需品の提供
- 三 避難施設及び住宅の提供
- 四 緊急輸送路及び輸送手段の確保
- 五 医療支援
- 六 その他応援のため必要な事項

##### (応援要請の手続)

第6条 応援を受けようとする被災県は、災害の状況、応援を要請する地域及び必要とする応援の内容を明らかにして、本部長に応援を要請するものとする。

- 2 本部長は、災害の実態に照らし、被災県からの速やかな応援の要請が困難と見込まれるとき

は、前項の規定による要請を待たないで、必要な応援を行うことができるものとする。この場合には、前項の規定による要請があったものとみなす。

3 第1項の規定にかかわらず、被災県は、隣接県等に個別に応援を要請することができる。

4 第1項及び第2項の規定による応援要請に係る手続等の細目は、前条第1号から第5号までに定める応援の種類ごとに別に定める。

#### (応援の実施)

第7条 本部長は、前条第1項により応援要請があった場合又は前条第2項の規定により必要な応援を行う場合は、被災県以外の九州・山口各県に対し、応援する地域の割り当て又は応援内容の調整を行うものとする。

2 応援地域を割り当てられた県（以下「応援担当県」という。）は、当該地域において応援すべき内容を調査し、必要な応援を実施するものとする。

3 応援担当県は、応援地域への応援の状況を本部長に随時報告するものとし、本部長は報告に基づき、各応援担当県間の応援内容の調整を行うものとする。

4 第1項の規定による応援地域の割り当ては、各県が行う自主的な応援を妨げるものではない。

5 前条第3項の規定による個別の応援を実施する各県は、第5条各号の応援の種類ごとに応援を実施するものとし、応援の状況を本部長に随時報告するものとする。

#### (他の圏域の災害への対応)

第8条 全国知事会及び他のブロック知事会等に属する被災県からの応援要請については、支援対策本部において総合調整を行う。

#### (経費の負担)

第9条 応援に要した経費は、原則として支援を受けた被災県の負担とする。

2 応援を受けた被災県が前項の経費を支弁するいとまがなく、かつ応援を受けた被災県から要請があった場合には、応援担当県は、当該経費を一時繰替支弁するものとする。

#### (平常時の事務)

第10条 支援対策本部は、他の条項において定めるもののほか、次の各号に掲げる事務を行う。

一 各県における関係部局の連絡先、応援能力等応援要請時に必要となる資料をとりまとめて保管するとともに、各県からの連絡により、それらを更新し、各県へ提供すること。

二 各県間の会合の開催等により、情報及び資料の交換等を主宰すること。

三 情報伝達訓練等防災訓練の実施に関すること。

四 他の広域防災応援協定の幹事県等との情報交換等を行うこと。

五 前各号に定めるもののほか、協定の円滑な運用を図るために必要な事務に関すること。

2 各県の担当部局は、年1回、応援の実施のため必要な事項を相互に確認し、各県内の関係機関に必要な情報を提供するものとする。

#### (他の協定との関係)

第11条 この協定は、各県が個別に締結する災害時の相互応援協定を妨げるものではない。

#### (その他)

第12条 この協定の実施に関し必要な事項及びこの協定に定めのない事項は、各県が協議して定める。

附則

- 1 この協定は、平成23年10月31日から適用する。
- 2 九州・山口9県災害時相互応援協定は、廃止する。
- 3 九州・山口9県被災地支援対策本部設置要領は、廃止する。

この協定の締結を証するため、各県知事記名押印のうえ、各1通を保管する。

平成23年10月31日

福岡県知事 小川 洋

佐賀県知事 古川 康

長崎県知事 中村 法道

熊本県知事 蒲島 郁夫

大分県知事 広瀬 勝貞

宮崎県知事 河野 俊嗣

鹿児島県知事 伊藤 祐一郎

沖縄県知事 仲井眞 弘多

山口県知事 二井 関成

## 13. 2 九州・山口9県災害時応援協定実施要領

### 九州・山口9県災害時応援協定実施要領

(趣旨)

第1条 この要領は、九州・山口9県災害時応援協定（以下「協定」という。）の実施に必要な総合的事項を定めるものとする。

(支援対策本部事務局の組織及び業務)

第2条 協定第3条第5項の規定に基づき定める支援対策本部事務局の組織は次のとおりとする。

- 一 本部事務局長は、九州地方知事会事務局長をもって充てる。
  - 二 本部事務局次長は、九州地方知事会会長県審議監（総務、防災担当）をもって充てる。
  - 三 本部事務局員は、九州地方知事会事務局職員並びに九州地方知事会会長県の防災担当課等職員及び必要に応じて協定第1条に規定する九州・山口9県（被災県以外の県とする。）から派遣される職員をもって充てる。
- 2 事務局の業務は、協定第10条第1項に定める事務のほか、次のとおりとする。
- 一 支援対策本部の庶務に関すること。
  - 二 被災情報の収集と各県への提供に関すること。
  - 三 応援担当県の割当てに関すること。
  - 四 応援情報の集約及び各県の応援調整に係ること。
  - 五 全国知事会、他のブロック知事会等との調整に関すること。
  - 六 広報に関すること。
  - 七 その他応援に必要な業務に関すること。
- 3 協定第4条により、本部長の職務の代行がなされた場合の事務局は、職務を代行する知事が別に定めるものとする。

(各県の総合連絡担当部局)

第3条 協定第3条第6項の規定に基づき定める支援対策本部との連絡調整のための各県の総合連絡担当部局は別表のとおりとする。

(応援要請に係る手続等)

第4条 協定第6条各項（第2項を除く。）の規定に基づく応援の要請は、原則として各県の総合連絡担当部局を通じて、文書により行うものとする。ただし、文書により要請するいとまがない場合は、電話等により要請を行い、後日文書を速やかに提出するものとする。

- 2 被災県は、協定第5条第6号に規定する事項について応援を要請しようとするときは、次の各号に掲げる事項を明らかにして要請を行うものとする。
- 一 協定第5条第2号から第5号までの応援以外に係る物資の提供、資機材の貸与等（以下「その他の物的応援」という。）を要請しようとする場合にあつては、応援を要請する地域、必要とする物資、資機材等の種類、数量、搬入時期、場所及び輸送手段
  - 二 その他の物的応援以外の応援を要請しようとする場合にあつては、応援を要請する地域及び必要とする応援の具体的内容

(応援地域の割当て)

第5条 協定第7条第1項により応援担当県を割り当ててる場合は、各県に対し応援の意向を聴取するものとする。

- 2 支援対策本部は、各県の意向を踏まえて応援地域の割当てを行い、その結果を応援地域を割り当てられた県（以下「応援担当県」という。）及びそれ以外の県に対し通知するものとする。
- 3 応援の相手方は被災県とし、応援地域は、当該被災県の全域又は市町村ブロック圏域を対象とする。
- 4 協定第7条第1項による応援内容の調整を行うときは、被災県からの応援要請の内容を速やかに被災県以外の九州・山口各県に通報し、実施しようとする応援内容を取りまとめ、被災県に通知するものとする。

(応援担当県等による応援)

第6条 応援担当県は、割り当てられた応援担当地域の応援すべき内容を把握し、基本的に応援担当県で完結して応援を実施する。

- 2 前項の規定による応援の実施のため、応援担当県は、応援地域に連絡員の派遣、現地応援事務所の設置等を行い、応援すべき内容の把握に努めるものとする。
- 3 応援担当県の応援及び協定第7条第5項の規定による応援の実施は、別に定める応援種類ごとの実施細目によるものとする。
- 4 応援担当県は、自ら完結して応援を行えない場合は、支援対策本部に対し応援内容の調整を依頼することができる。

(経費の負担基準)

第7条 協定第9条第1項の規定に基づき応援を受けた県が負担すべき経費の基準は、次の各号に定めるところによる。

一 職員の派遣に係る次の経費

- ア 応援をした県が定める規程により算定した応援に係る職員の旅費の額及び諸手当の額
- イ その他応援を受けた県と応援をした県が協議して定めた経費

二 提供を受けた物資の購入費及び輸送費

三 貸与を受けた資機材の借上料、燃料費、輸送費及び破損又は故障が生じた場合の修理費

四 提供を受けた施設の借上料（被災者が負担すべきものを除く。）

五 前各号に係る応援以外の応援を受けた場合にあっては、当該応援に要した経費

- 2 協定第9条第2項の規定に基づき応援をした県が応援に要した経費を一時繰替支弁した場合は、前項の基準により算定した額を応援を受けた県に請求するものとする。この場合において、両県が前項の基準により難いと認めるときは、別に協議の上前項の基準によることなく負担関係を定めることができる。

(職員の公務災害補償)

第8条 応援した県の職員が応援業務により死亡し、負傷し、若しくは疾病にかかり、又は障害の状態になった場合における公務災害補償については、地方公務員災害補償法（昭和42年法律第121号）の定めるところによるものとする。

附則

- 1 この要領は、平成23年10月31日から施行する。
- 2 九州・山口9県災害時相互応援協定運営要領は、廃止する。

別表 各県の総合連絡担当部局

福 岡 県	総 務 部 消 防 防 災 課
佐 賀 県	統 括 本 部 消 防 防 災 課
長 崎 県	危 機 管 理 監 危 機 管 理 課
熊 本 県	知 事 公 室 危 機 管 理 防 災 課
大 分 県	生 活 環 境 部 防 災 危 機 管 理 課
宮 崎 県	総務部危機管理局 危 機 管 理 課
鹿 児 島 県	危 機 管 理 局 危 機 管 理 防 災 課
沖 縄 県	知 事 公 室 防 災 危 機 管 理 課
山 口 県	総 務 部 防 災 危 機 管 理 課



## 災害時における鹿児島県・岐阜県相互応援協定

鹿児島県と岐阜県（以下「両県」という。）は、宝暦年間に木曾三川治水工事を完遂させた薩摩義士の偉業をたたえ、その精神的な絆をもとに、昭和46年7月、姉妹県盟約を締結し、様々な交流を行ってきた。本年、姉妹県盟約締結40周年を迎えるにあたり、改めて偉業を成し遂げた先人の精神を受け継ぎ、両県の絆を将来に向かってさらに深めるため、次のとおり災害時における相互応援について協定を締結する。

### （目的）

第1条 この協定は、両県いずれかにおいて大規模な広域災害が発生し、被災した県（以下「被災県」という。）が単独では十分な対応ができない場合に、被災していない県（以下「応援県」という。）がきめ細かく集中的な応援を実施することにより、被災県における災害応急措置や災害復旧対策が迅速かつ円滑に進められるとともに、平時において両県が防災協力体制を構築し、防災対策の実効性を向上させることを目的とする。

### （連絡の窓口）

第2条 両県は、あらかじめ災害時の応援及び平時の防災協力体制に関する連絡窓口を定め、相互に通知するものとする。連絡窓口に変更があったときについても、同様とする。

### （災害時の初動体制）

第3条 次に掲げる事態が被災県において発生した場合、応援県は、速やかに災害支援対策本部を設置する。

- (1) 大規模な広域災害が発生し、被災県から応援要請があった場合
- (2) 震度6強以上の地震が観測された場合
- (3) 第6条に基づき、自主的に応援を実施する場合

2 応援県は、被災県のニーズ等を的確に把握するため、速やかに情報収集班を被災県の災害対策本部に派遣する。

3 応援県は、集中的な応援につなげるため、被災県と連携・協議の上、被災地の中から支援箇所を決定し、必要に応じて、被災県内に現地支援連絡所を開設することができる。

### （災害時の応援内容）

第4条 災害応急時及び災害復旧時の応援内容は、次の各号に掲げる事項のもののほか、被災県から要請のあった事項とする。

- (1) 必要な物資・資機材等の提供
- (2) 職員の派遣
- (3) 被災者の受入れに必要な避難・収容施設及び住宅の提供
- (4) その他災害応急措置及び災害復旧対策に必要な事項

### （応援要請の手続き）

第5条 被災県は、次の各号に掲げる事項を明らかにして、応援県に対し、まず電話、電子メール又はファックスにより要請を行い、後日速やかに文書を提出するものとする。

- (1) 被害の状況
- (2) 物資・資機材等の応援を要請する場合にあっては、その品名及び数量等
- (3) 職員の応援を要請する場合にあっては、職種別人員
- (4) 応援場所及び応援場所への経路、駐車場所又はヘリ着陸場所
- (5) 応援を必要とする期間

(6) 前各号に定めるもののほか必要な事項

(要請によらない応援)

第6条 応援県は、大規模な広域災害が発生し、被災県と連絡が取れない場合、前条の規定による応援要請を待たずに自主的に応援することができる。

(平時の防災協力体制の構築)

第7条 両県は、次の各号に掲げる事項について、定期的に資料及び情報の交換を行うとともに、資料及び情報提供の要請があった場合には、これに協力するものとする。

- (1) 地域防災計画その他防災に関する計画又は施策
- (2) 備蓄物資の状況
- (3) 災害又は防災に関する調査研究成果
- (4) 前各号に掲げるもののほか、これらに類する事項

2 両県は、次の各号に掲げる事項の実現に向けて、相互に協力するものとする。

- (1) 講習会への講師の派遣等の人材交流
- (2) 情報伝達訓練等への参加
- (3) 連絡会議の開催
- (4) 前各号に掲げるもののほか、防災政策の推進協力のために特に両県が必要と認める事項

(応援経費の負担)

第8条 応援に要した費用の負担については、両県が協議して決定するものとする。

(他の協定との関係)

第9条 この協定は、両県が個別に締結した災害発生時の相互応援に関する協定を妨げるものではない。

(その他)

第10条 この協定に定めのない事項、又はこの協定の実施に関し必要な事項は、両県が協議して決定するものとする。

(適用)

第11条 この協定は、平成23年11月7日から適用する。

この協定の締結を証するため、協定書2通を作成し、両県知事署名の上、各自1通を保有する。

平成23年11月7日

鹿児島県

鹿児島県知事 伊藤 祐一郎

岐阜県

岐阜県知事 古田 肇

## 鹿児島県と静岡県との災害時の相互応援等に関する協定書

鹿児島県と静岡県とは、いずれかの県の県内において地震、津波、火山噴火、風水害等の災害が発生し、被災した県（以下「被災県」という。）が単独では十分な対応ができないときに、被災していない県（以下「相手県」という。）の応援を受けることにより迅速かつ効率的な災害応急対策や災害復旧を実施するとともに、平常時における防災及び危機管理の体制の充実強化を図るため、相互応援及び平常時の協力等に関し次のとおり協定する。

### （応援等に関する連絡窓口及び情報交換）

第1条 鹿児島県及び静岡県（以下「両県」という。）は、あらかじめ災害時の応援及び平常時の協力に関する連絡窓口を定めるものとする。

2 両県は、平常時においても、連絡体制の維持強化を目的として前項の連絡窓口を通じた情報交換を行うものとする。

### （平常時の協力）

第2条 両県は、平常時において、次に掲げる業務について相互に協力するものとする。

- （1） 庁内防災組織体制等に関する情報交換
- （2） 両県の地理的条件、防災や応援活動に必要な情報の交換
- （3） 総合防災訓練等への職員派遣及び受入による研修の実施
- （4） 防災・危機管理に関する調査研究成果等の情報の共有
- （5） 災害時の応援の迅速かつ効率的な実施に係る協議
- （6） その他防災・危機管理に関する業務

### （災害発生時の応援）

第3条 災害が発生した場合で単独では十分な災害応急対策ができないと判断したときは、被災県は、相手県に応援を要請することができる。

2 前項の規定により応援の要請を受けた相手県は、被災県の災害応急対策のために、次に掲げる措置を行うよう努めるものとする。

- （1） 災害応急対策を行う職員の派遣
- （2） 避難所や災害対策本部等で必要となる物資の調達及び配送
- （3） その他被災県が要請した措置

### （災害復旧時の応援）

第4条 単独では十分な災害復旧ができないと判断したときは、被災県は、相手県に応援を要請することができる。

2 前項の規定により応援の要請を受けた相手県は、被災県の災害復旧のために、職員の派遣等に努めるものとする。

### （応援要請の手続）

第5条 被災県は、第3条第1項又は前条第1項の規定により応援を要請しようとするときは、電話、

電子メール、ファックスなどの情報伝達手段により、次に掲げる事項を明らかにして行うものとする。  
ただし、入手できていない事項がある場合には、当該事項を除くことができる。

- (1) 被害の状況
- (2) 応援を要請する内容
- (3) 応援を要請する地域及び当該地域までの経路
- (4) その他応援に当たって留意すべき事項

2 被災県は、前項の規定による応援要請を行った場合は、後日、速やかにその旨を相手県に文書にて提出するものとする。

#### (応援経費の負担)

第6条 被災県から前条に規定する応援要請があったときは、応援に要した費用は、被災県の負担とする。ただし、これにより難いと両県が判断したときは、この限りでない。

2 被災県が前項前段の規定により費用を負担する場合で、被災県が当該費用を支弁するいとまがなく、かつ、被災県から相手県に要請があったときは、相手県は、当該費用を一時繰替支弁するものとする。

#### (要請によらない応援)

第7条 大規模な災害が発生した場合で、被災県との連絡が取れないときは、相手県は、当該職員を被災県に派遣し、情報収集を行うことができる。

2 前項の規定による情報収集の結果、被災県を応援する必要があると判断したときは、相手県は、第3条第1項の規定による要請がない場合であっても、必要な応援を行うことができる。

3 前項の応援に要した費用の負担については、前条の規定を準用する。

#### (協議)

第8条 この協定に定めのない事項について定めをする必要が生じたとき、この協定に定める事項に疑義が生じたとき、又はこの協定に定める事項を変更しようとするときは、その都度両県協議して定めるものとする。

この協定の成立を証するため、本書2通を作成し、両県知事署名のうえ、各自その1通を所持する。

平成23年11月14日

鹿児島県  
鹿児島県知事

静岡県  
静岡県知事

## 13. 5 全国都道府県における災害時等の広域応援に関する協定書

### 全国都道府県における災害時等の広域応援に関する協定

#### (趣旨)

第1条 この協定は、災害対策基本法（昭和36年法律第223号）第5条の2及び第8条第2項第12号の規定に基づき、地震等による大規模災害が発生した場合において、各ブロック知事会（以下「ブロック」という。）で締結する災害時の相互応援協定等では被災者の救援等の対策が十分に実施できない場合に、応援を必要とする都道府県（以下「被災県」という。）の要請に基づき、全国知事会の調整の下に行われる広域応援を、迅速かつ円滑に遂行するため、必要な事項を定めるものとする。

2 前項の規定は、武力攻撃事態等における国民の保護のための措置に関する法律（平成16年法律第112号）が適用される事態に準用する。

#### (広域応援)

第2条 全国知事会の調整の下、都道府県は被災県に対し、ブロックにおける支援体制の枠組みを基礎とした複数ブロックにわたる全国的な広域応援を実施する。

2 都道府県は、相互扶助の精神に基づき、被災県の支援に最大限努めなくてはならない。

3 第1項による広域応援の内容は、被災地等における住民の避難、被災者等の救援・救護及び災害応急・復旧対策に係る人的・物的支援、施設若しくは業務の提供又はそれらの斡旋とする。

4 都道府県は、第1項における広域応援の実効性を高めるため、日頃より、都道府県間及びブロック間における連携を強め、自律的な支援が可能となる体制を構築することに努める。

#### (カバー（支援）県の設置)

第3条 都道府県は、各ブロック内で被災した都道府県ごとに支援を担当する都道府県（以下「カバー（支援）県」という。）を協議のうえ、定めるものとする。

2 カバー（支援）県は、被災県を直接的・物的に支援するほか、国や全国知事会等との連絡調整に関し、被災県を補完することを主な役割とする。

3 カバー（支援）県について必要な事項は、各ブロックの相互応援協定等で定め、その内容を全国知事会に報告するものとする。

#### (幹事県等の設置等)

第4条 被災県に対する応援を円滑に実施するため、各ブロックに幹事県等（ブロックにおける支援本部等を含む。以下同じ。）を置く。

2 幹事県等は、原則として第7条第1項に掲げる各ブロックの会長都道府県又は常任世話人県をもって充てる。ただし、ブロック内の協議により、会長都道府県又は常任世話人県以外の都道府県を幹事県等とした場合は、この限りでない。

3 幹事県等は、被災県に対する応援を速やかに行うため、自らのブロック内の総合調整

を行い、大規模かつ広域な災害等の場合には、自らが属するブロック内の被災県からの要請に応じて全国知事会に対し、広域応援の要請を行うものとする。

- 4 幹事県等が被災等によりその事務を遂行できなくなったブロックは、当該ブロック内で速やかに協議のうえ、幹事県等に代って職務を行う都道府県（以下「幹事代理県」という。）を決定し、幹事代理県となった都道府県はその旨を全国知事会に報告するものとする。
- 5 各ブロックの幹事県等は、幹事県等を定めたときはその都道府県名を毎年4月末日までに全国知事会に報告するものとする。幹事県等を変更したときも同様とする。
- 6 各都道府県は、広域応援に関する連絡担当部局をあらかじめ定め、毎年4月末日までに全国知事会に報告するものとする。連絡担当部局を変更したときも同様とする。
- 7 全国知事会は、第5項又は前項による報告を受けた場合には、その状況を取りまとめのうえ、速やかに各都道府県に連絡するものとする。

（災害対策都道府県連絡本部の設置）

第5条 いずれかの都道府県において、震度6弱以上の地震が観測された場合又はそれに相当する程度の災害が発生したと考えられる場合、全国知事会は、被災情報等の収集・連絡事務を迅速かつ的確に進めるため、災害発生後速やかに、全国知事会事務総長を本部長とする災害対策都道府県連絡本部（以下「連絡本部」という。）を設置する。

- 2 連絡本部は、被災県及び被災県のカバー（支援）県並びに被災県の所属するブロックの幹事県等に対して被災情報等の報告を求める。
- 3 連絡本部の組織等必要な事項は、別に定めるところによるものとする。

（緊急広域災害対策本部の設置）

第6条 第2条第1項の広域応援に係る事務を迅速かつ的確に実施するため、全国知事会は、全国知事会会長を本部長とする緊急広域災害対策本部（以下「対策本部」という。）を設置する。

- 2 対策本部は、前条第1項の連絡本部が設置されている場合は、その事務を引き継ぎ情報収集・連絡事務を行うとともに、広域応援に係る調整、広域応援実施に係る記録・データの整理事務を行う。
- 3 対策本部は、前項の事務を行うにあたり、別に定めるところにより、東京事務所長会の代表世話人への連絡を通して、各都道府県東京事務所から職員の応援を得るものとする。
- 4 対策本部の組織等必要な事項は、別に定めるところによるものとする。

（広域応援の要請）

第7条 被災県は、次の表の自ら所属するブロック以外のブロックを構成する都道府県に対し、全国知事会を通じて広域応援を要請する。

ブロック知事会名	構成都道府県名
北海道東北地方知事会	北海道 青森県 秋田県 岩手県 山形県 宮城県 福島県 新潟県
関東地方知事会	東京都 群馬県 栃木県 茨城県 埼玉県 千葉県 神奈川県 山梨県 静岡県 長野県
中部圏知事会	富山県 石川県 岐阜県 愛知県 三重県 長野県 静岡県 福井県 滋賀県
近畿ブロック知事会	福井県 三重県 滋賀県 京都府 大阪府 奈良県 和歌山県 兵庫県 鳥取県 徳島県
中国地方知事会	鳥取県 島根県 岡山県 広島県 山口県
四国知事会	徳島県 香川県 愛媛県 高知県
九州地方知事会	福岡県 佐賀県 長崎県 大分県 熊本県 宮崎県 鹿児島県 沖縄県 山口県

- 2 複数のブロックに所属する都道府県の所属ブロックについては、別に定めるところによるものとする。
- 3 被災県は、広域応援を要請しようとするときは、速やかに全国知事会又は自らが所属するブロックの幹事県等に対し、被害状況等を連絡するとともに、必要とする広域応援の内容に関する次の事項を記載した文書を提出するものとする。ただし、いとまのない場合は、電話又はファクシミリ等により広域応援要請の連絡を行い、後日文書を速やかに提出するものとする。
  - (1) 資機材及び物資等の品目並びにそれらの数量
  - (2) 施設、提供業務の種類又は幹旋の内容
  - (3) 職種及び人数
  - (4) 応援区域又は場所及びそれに至る経路
  - (5) 応援期間（見込みを含む。）
  - (6) 前各号に掲げるもののほか必要な事項
- 4 前項の連絡を受けた幹事県等は、速やかに、被災県の被害状況及び広域応援の要請内容等を全国知事会に連絡するものとする。
- 5 全国知事会は、第3項又は前項の連絡を受け、第2条第1項で規定する広域応援を実施するときは、速やかに全都道府県へその旨を連絡するとともに、各ブロック幹事県等と連携し、応援県を被災県ごとに個別に割り当てる対口支援方式を基本として被災県に対する広域応援実施要領を作成し、全都道府県に広域応援の内容を連絡するものとする。
- 6 広域応援実施要領で被災県を応援することとされた都道府県は、最大限その責務を果たすよう努めなくてはならない。
- 7 第3項又は第4項による連絡をもって、被災県から各都道府県に対して広域応援の要請があったものとみなす。

- 8 通信の途絶等により第3項又は第4項の連絡がなされず、かつ、広域応援の必要があると全国知事会会長が認める場合は、第2条第1項に規定する広域応援を実施する。この場合、被災県から各都道府県に対して広域応援の要請があったものとみなす。

(経費の負担)

第8条 広域応援を行った都道府県が当該広域応援に要した経費は、原則として広域応援を受けた被災県の負担とする。

ただし、被災県と広域応援を行った都道府県との間で協議した結果、合意が得られた場合については、この限りではない。

- 2 被災県は、費用を支弁するいとまがない場合等やむを得ない事情があるときは、広域応援を行う都道府県に当該費用の一時繰替え（国民保護に関しては「立替え」と読み替える。以下同じ。）支弁を求めることができるものとする。
- 3 被災県は、前項の繰替え支弁がなされたときは、原則として年度内に繰替え支弁をした都道府県に対し繰戻しをしなければならない。

(ブロック間応援)

第9条 幹事県等の調整の下、被災県からの要請に基づき、被災県が属するブロックに対してその隣接ブロックは、応援を行う（以下「ブロック間応援」という。）。

- 2 前項の応援の要請は、被災県の所属するブロックの幹事県等又は被災県から応援を要請するブロックの幹事県等へなされることを基本とする。
- 3 前項の応援については、第2条第3項及び第8条の規定を準用する。
- 4 被災県の所属するブロックの幹事県等又は被災県は、第1項の応援の要請をしたことを速やかに全国知事会へ連絡するものとし、連絡を受けた全国知事会は、被災県が応援を要請したブロックに対し、協力を要請するものとする。
- 5 第1項及び前項の要請を受けたブロックは、最大限その責務を果たすよう努めなくてはならない。

(他の協定との関係)

第10条 この協定は、都道府県がブロック及び個別に締結する災害時の相互応援協定等を妨げるものではない。

(訓練の実施)

第11条 全国知事会及び都道府県は、この協定に基づく応援が円滑に行われるよう、必要な訓練を適時実施するものとする。

(その他)

第12条 この協定の実施に関し、必要な事項又はこの協定に定めのない事項については、全国知事会会長が別に定めるものとする。



附則 この協定は、平成18年7月12日から適用する。

2 平成8年7月18日に締結された協定は、これを廃止する。

附則 この協定は、平成19年7月12日から適用する。

2 平成18年7月12日に締結された協定は、これを廃止する。

附則 この協定は、平成24年5月18日から適用する。

2 平成19年7月12日に締結された協定は、これを廃止する。

この協定の締結を証するため、協定書に全国知事会会長、全国知事会東日本大震災復興協力本部本部長及び各ブロックの会長又は常任世話人が記名し、全国知事会においてこれを保有するとともに、各都道府県に対しその写しを交付するものとする。

平成24年5月18日

全国知事会会長  
京都府知事

山田啓之

全国知事会  
東日本大震災復興協力本部本部長  
埼玉県知事

上田清司

北海道東北地方知事会会長  
北海道知事

斎藤はるみ

関東地方知事会会長  
静岡県知事

川勝平太

中部圏知事会会長  
愛知県知事

大村秀幸

近畿ブロック知事会会長  
奈良県知事

荒井正夏

中国地方知事会会長  
岡山県知事

石井正弘

四国知事会常任世話人  
徳島県知事

飯泉嘉行

九州地方知事会会長  
大分県知事

広瀬勝貞

## 全国都道府県における災害時等の広域応援に関する協定実施細目（災害関係）

### （趣旨）

第1条 この実施細目は、「全国都道府県における災害時等の広域応援に関する協定」（以下「協定」という。）のうち地震等による大規模災害への対応の実施に関し、必要な事項を定める。

### （所属ブロック知事会の決定）

第2条 協定第7条第2項により、所属するブロック知事会が複数ある都道府県の所属ブロックを定める場合には、別表1を基本として、当該都道府県及び当該都道府県が所属するブロック知事会幹事県等（ブロック知事会における支援本部等を含む。以下同じ。）の間で協議のうえ、決定する。

### （別表1）

都道府県名	広域応援の実施時の所属ブロック知事会
静岡県	中部圏知事会
長野県	
三重県	
福井県	近畿ブロック知事会
滋賀県	
鳥取県	中国地方知事会
山口県	
徳島県	四国知事会

### （情報収集要員の派遣）

第3条 協定第5条第2項の情報収集に当たり、通信の途絶等により被災県との連絡が取れず、かつ広域応援の要請が想定される場合等には、必要に応じ、全国知事会は、被災県の災害対策本部に情報収集要員を派遣する。

2 被災県は、情報収集要員との連絡調整に十分配慮する。

### （都道府県東京事務所職員による応援）

第4条 協定第6条第3項に定める緊急広域災害対策本部（以下「対策本部」という。）に対する各都道府県東京事務所からの職員の応援については、別表2を基本として行うものとする。

(別表2)

被災ブロック	緊急広域災害対策本部への職員応援ブロック
北海道東北 (8) 関東 (8)	中国 (5) 四国 (4) 九州 (8)
中部圏 (7) 近畿 (7)	北海道東北 (8) 関東 (8)
中国 (5) 四国 (4) 九州 (8)	中部圏 (7) 近畿 (7)

※ ( ) は都道府県数

- 2 協定第6条第3項に定める応援の連絡を受けた東京事務所長会の代表世話人(以下「代表世話人」という。)は、前項に定める対策本部への職員応援ブロックの世話人所長(以下「世話人所長」という。)に対策本部への職員応援を要請し、この要請を受けた世話人所長は、ブロック内の各都道府県東京事務所長に対して、対策本部への職員応援を要請する。
- 3 第1項、第2項における代表世話人、世話人所長とは東京事務所長会の機構におけるものをいう。

(業務の代行)

- 第5条 首都直下地震等により、全国知事会による広域応援に係る調整が困難な場合、かつ被災県からの広域応援の要請が想定される場合には、関東地方知事会の幹事県等が、広域応援に関する業務を代行する。
- 2 前項の場合において、関東地方知事会の幹事県等による広域応援に関する業務の代行が困難なときは、近畿ブロック知事会の幹事県等が、広域応援に関する業務を代行する。

(連絡調整要員の派遣)

- 第6条 全国知事会及び広域応援を実施する都道府県(以下「応援県」という。)は、必要があると認めるときは、被災県の災害対策本部に連絡調整要員を派遣する。
- 2 被災県は、連絡調整要員との連絡調整に十分配慮する。

(情報収集要員等の携行品)

- 第7条 被災県に派遣される情報収集要員等は、災害の状況に応じて、必要となる被服、当座の食料・飲料水、携帯電話等を携行する。

(広域応援の内容)

- 第8条 協定第2条第3項に定める広域応援の内容は、次のとおりとする。
- (1) 人的支援及び斡旋

- ア 救助及び応急復旧等に必要な要員
- イ 避難所の運営支援に必要な要員
- ウ 支援物資の管理等に必要な要員
- エ 行政機能の補完に必要な要員
- オ 応急危険度判定士、ケースワーカー、ボランティアの斡旋

(2) 物的支援及び斡旋

- ア 食料、飲料水及びその他生活必需物資
- イ 救出、医療、防疫、施設の応急復旧等に必要な資機材及び物資
- ウ 救援及び救助活動に必要な車両・船艇等

(3) 施設又は業務の提供及び斡旋

- ア ヘリコプターによる情報収集等
- イ 傷病者の受け入れのための医療機関
- ウ 被災者を一時収容するための施設
- エ 火葬場、ゴミ・し尿処理業務
- オ 仮設住宅用地
- カ 輸送路の確保及び物資拠点施設など物資調達、輸送調整に関する支援

(4) 前各号に定めるもののほか、特に要請のあったもの

(要員の派遣に要する経費の内容等)

第9条 協定第8条に規定する経費のうち、要員の派遣に係るものについては、次のとおり定める。

- (1) 要員の派遣に要する経費については、応援県が定める規定により算出した当該応援要員の旅費、諸手当の額の範囲内とする。
- (2) 要員が応援業務により負傷、疾病又は死亡した場合における公務災害補償に要する経費は、応援県の負担とする。
- (3) 要員が業務上第三者に損害を与えた場合において、その損害が応援業務の従事中に生じたものについては、被災県が、被災県への往復の途中において生じたものについては、応援県が賠償の責めに任ずる。
- (4) 前3号の規定に定めるもののほか、要員の派遣に要する経費については、被災県と応援県との間で協議して定める。

(経費の請求)

第10条 協定第8条第2項の規定により、応援県が応援に要した経費を繰替え支弁した場合には、次の各号に定めるところにより算出した額を被災県に請求する。

- (1) 応援要員の派遣については、前条で規定する額
- (2) 備蓄物資については、提供した物資の時価評価額及び輸送費
- (3) 調達物資については、当該物資の購入費及び輸送費
- (4) 資機材等については、借上料、燃料費、輸送費及び破損又は故障が生じた場合の修理費
- (5) 施設の提供については、借上料

2 前項に規定する請求は、応援県の知事名による請求書（関係書類添付）により、被災県の知事に請求する。

（カバー（支援）ブロック）

第11条 協定第9条に規定するブロック間の応援に係るカバー（支援）ブロックは、別表3を基本とする。

（別表3）

被災ブロック	カバー（支援）ブロック
北海道東北	関東
関東	北海道東北
中部圏	近畿
近畿	中部圏
中国・四国	九州
九州	中国・四国

附則 この実施細目は、平成19年7月12日から適用する。

2 平成18年7月12日から適用した実施細目は、これを廃止する。

附則 この実施細目は、平成24年5月18日から適用する。

2 平成19年7月12日から適用した実施細目は、これを廃止する。

## 関西広域連合と九州地方知事会との災害時の相互応援に関する協定

### (目的)

第1条 この協定は、関西広域連合及び九州地方知事会（以下「両者」という。）を構成するいずれかの府県（以下「構成府県」という。）において、大規模な災害等が発生し、被災した連合組織の構成府県だけでは十分な災害対策等の応援ができないときに、相手の連合組織の構成府県の応援を受けることにより、被災府県における災害対策等を迅速かつ円滑に実施するため、必要な事項について定める。

### (定義)

第2条 この協定において、次の各号に掲げる用語の意義は、それぞれ当該各号の定めるところによる。

(1)「災害等」 次に掲げる事象をいう。

イ 災害対策基本法（昭和36年法律第223号）第2条第1号に定める災害

ロ 武力攻撃事態等における我が国の平和と独立並びに国及び国民の安全の確保に関する法律（平成15年法律第79号）に定める武力攻撃事態等及び緊急対処事態

ハ イ及びロに掲げるもののほか、府県民の生命、身体及び財産に重大な被害が生じる、又は生じるおそれがある緊急の事態

(2)「連合組織」 関西広域連合及び九州地方知事会のそれぞれをいう。

(3)「被災した連合組織」 両者のうち、大規模な災害等により被災した府県の属する連合組織をいう。

(4)「災害対策等」 災害応急や災害復旧・復興に関する対策をいう。

### (応援の種類)

第3条 応援の種類は、次のとおりとする。

(1) 職員の派遣

(2) 食料、飲料水及び生活必需品の提供

(3) 資機材の提供

(4) 避難者及び傷病者の受入れ

(5) 船舶等の輸送手段の確保

(6) 医療支援

(7) その他被災府県が要請した措置

### (応援の要請)

第4条 被災府県は、当該被災府県単独では、十分な災害対策等ができないと判断したときは、速やかに自らが属する連合組織に対し、応援を要請する。

2 前項の規定による応援の要請を受けた連合組織は、自らの構成府県だけでは被災府県に対し十分な災害対策等の応援ができないと判断したときは、速やかに相手の連合組織に対し応援を要請する。

3 前項の規定による応援の要請は、電話等の情報伝達手段により、次に掲げる事項を明らかにして行うものとする。ただし、状況把握が困難であるため、伝達できない事項がある場合には、当該事項を省略することができる。

- (1) 被害の状況
- (2) 応援を要請する内容
- (3) 応援を要請する地域及び当該地域までの経路
- (4) その他応援に当たって留意すべき事項

4 被災した連合組織は、第2項の規定による応援の要請を口答で行った場合は、後日、速やかにその旨を相手の連合組織に文書にて提出するものとする。

#### (応援の実施)

第5条 前条第2項の規定により応援の要請を受けた連合組織は、その構成府県が同時期に被災する等、相手の連合組織の構成府県を応援することが困難である場合を除き、速やかに自らの構成府県に応援を要請するものとする。

2 前項の規定による応援は、連合組織が自らの構成府県に応援の対象とする地域（以下「応援対象地域」という。）を割り当てて行うものとする。

3 前項の規定により応援対象地域を割り当てられた府県（以下「応援府県」という。）は、当該地域を応援するものとする。

4 応援府県は、応援対象地域のほか、他の応援対象地域を割り当てられた応援府県の専門的な知見等の有無、救援物資の保有状況等を勘案し、応援対象地域以外の地域の応援に努めるものとする。

5 前項の規定による応援対象地域以外の地域における応援については、前条第1項及び第2項の規定による応援の要請に基づく第2項の規定による応援対象地域の割り当てに基づいて行ったものとみなす。

#### (応援の自主出動)

第6条 災害の規模が甚大である等の理由により被災した連合組織からの速やかな応援の要請が困難と見込まれる場合には、相手の連合組織は、その構成府県が同時期に被災する等、被災した連合組織の構成府県を応援することが困難である場合を除き、第4条第1項及び第2項の規定による応援の要請があったものとみなして、自らの構成府県に応援を要請するものとする。

2 前項の規定による応援は、連合組織が自らの構成府県に応援対象地域を割り当てて行うものとする。

3 前項の規定により応援対象地域を割り当てられた府県は、職員を当該地域に派遣して情報収集を行い、必要に応じて当該情報に基づき応援を行うものとする。

#### (応援経費の負担)

第7条 この協定に基づき府県が行う応援に要した経費は、原則として応援を受けた府県の負担とする。ただし、前条第3項の規定による情報収集に要した経費は、当該情報収集を行った府県の負担とする。

2 応援を受けた府県が前項に規定する経費を支弁するいとまがなく、かつ、応援を受



けた府県から要請があったときは、応援した府県は、当該費用を一時繰替支弁するものとする。

(平常時の協力)

第8条 両者は、平常時において、次に掲げる業務について相互に協力するものとする。

- (1) 防災組織体制等に関する情報交換
- (2) 情報伝達訓練等の応援調整に関する防災訓練の実施
- (3) その他防災に関する業務

(事務局)

第9条 両者は、この協定の円滑な運用を図るため、それぞれこの協定に係る事務局を置く。

- 2 事務局は、この協定の定めるところにより、両者間及びそれぞれの連合組織内の協定運用の調整にあたる。
- 3 関西広域連合における事務局は、関西広域連合広域防災局とする。
- 4 九州地方知事会における事務局は、九州・山口9県被災地支援対策本部事務局とする。

(他の協定との関係)

第10条 この協定は、両者及びその構成府県が別に締結する災害時の相互応援に関する協定を妨げるものではない。

(協議)

第11条 この協定に定めのない事項について定めをする必要が生じたとき、この協定に定める事項に疑義が生じたとき、又はこの協定に定める事項を変更しようとするときは、その都度両者で協議して定めるものとする。

この協定の成立を証するため、本書2通を作成し、双方署名押印のうえ、各自その1通を所持する。

平成23年10月31日

関西広域連合  
広域連合長

井戸敏三



九州地方知事会  
会長

広瀬勝貞



## 鹿児島県内消防相互応援協定の締結について

鹿児島県内の市町村及び消防の一部事務組合が平成18年10月25付けで締結した鹿児島県消防相互応援協定を廃止し、新たに以下の協定を締結する。

### 鹿児島県内消防相互応援協定

#### (目的)

第1条 この協定は、消防組織法（昭和22年法律第226号。以下「法」という。）第39条の規定に基づき、鹿児島県（以下「県」という。）内の市町村及び消防の一部事務組合（以下「市町村等」という。）が消防の相互応援に関し、協定することについて必要な事項を定め、県内において大規模災害等が発生した場合に相互に応援を行い、もって被害を最小限に防止することを目的とする。

#### (ブロック区分及び代表消防本部等)

第2条 この協定による相互応援を円滑に実施するため、協定を締結する市町村等の中から代表消防本部を選任するものとする。

- 2 県内を5ブロックに区分し、区分したブロックごとにそれぞれ幹事消防本部を選任するものとする。
- 3 代表消防本部及び幹事消防本部は、それぞれを代行する消防本部を選任するものとする。

#### (対象とする災害)

第3条 この協定において相互応援の対象とする「大規模災害等」とは、次に掲げる災害のうち大部隊又は特殊な消防隊、資機材等の応援を必要とするものをいう。

- (1) 高層建築物火災、林野火災又は危険物施設火災等で大規模なもの
- (2) 大規模な地震、火山爆発又は風水害等の自然災害
- (3) 石油コンビナート指定地域災害
- (4) 航空機事故、列車事故等で大規模なもの又は特殊な救急・救助を必要とするもの
- (5) その他前各号に掲げる災害に準ずる大規模災害

#### (県への通報等)

第4条 前条に規定する災害が発生した場合、応援を要請する市町村等の長（以下「要請側市町村等の長」という。）は、県に対し、災害の状況等について通報し、この協定による応援に関して必要な指導及び連絡調整を求めるものとする。

#### (応援隊の登録)

第5条 各市町村等は、応援が可能な消防隊、救急隊及び資機材等（以下「応援隊」という。）をあらかじめ登録しておくものとする。この場合においては2以上の市町村等が合同して1の応援隊を登録することができるものとする。

（応援要請）

第6条 この協定に基づく応援要請（以下「応援要請」という。）は、第3条に規定する大規模災害等が発生した市町村等の長が、他の市町村等の長に対し、次に掲げるいずれかの事態が生じた場合に行うものとする。

- (1) 災害の発生地を管轄する市町村等の消防力では、災害の防ぎよが著しく困難であるとき。
- (2) 災害を防ぎよするため、他の市町村等が保有する消防車両、資機材等を必要とするとき。

（応援要請の種別）

第7条 応援要請の種別は、災害の規模等により次のとおり区分するものとする。

- (1) 第1要請 隣接市町村等の中で現に締結されている相互応援協定では対応が困難な場合に、第2条第2項の規定により区分されたブロック内の市町村等に対して行う応援要請
- (2) 第2要請 第1要請における消防力では災害防ぎよが困難な場合に、第1要請に加えて他のブロックの市町村等に対して行う応援要請

（応援要請の方法）

第8条 応援要請は、原則として第1要請、第2要請の順に行うものとし、要請側市町村等の長が、第1要請についてはブロック内の幹事消防本部（以下「ブロック幹事消防本部」という。）を通じてブロック内の市町村等に対し、第2要請についてはブロック幹事消防本部を通じて代表消防本部に対し行うものとする。ただし、要請側市町村等の長が特に必要と認める場合においては、直ちに、代表消防本部を通じて第2要請を行うことができるものとする。

2 第2要請を受けた代表消防本部は、各ブロック幹事消防本部を通じて応援要請を行うものとする。

3 応援要請を行う場合は、次に掲げる事項を明確にしなければならないものとする。

- (1) 災害の種別、発生場所及び災害の状況
- (2) 応援隊の人員、車両、資機材の数量等
- (3) 応援隊の集結場所及び活動内容
- (4) 災害現場の最高指揮者の職及び氏名
- (5) 使用無線系統
- (6) その他必要な事項

4 要請側市町村等の長が応援要請を行った場合は、直ちに県及び代表消防本部に対して当該要請に係る事項について通報するものとする。

(応援隊の派遣)

第9条 応援要請を受けた市町村等の長（以下「応援側市町村等の長」という。）は応援隊を派遣するものとする。

2 応援側市町村等の長は、応援隊の派遣を決定した場合又はやむを得ない理由により要請に応ずることができない場合は、その旨を速やかに第1要請の場合にあっては、ブロック幹事消防本部を通じて要請側市町村等の長に、第2要請の場合にあっては、ブロック幹事消防本部及び代表消防本部を通じて要請側市町村等の長に通知するものとする。

3 応援側市町村等の長は前項の規定による通知の内容について県に通報するものとする。

4 代表消防本部、ブロック幹事消防本部並びにそれぞれを代行する消防本部（以下「代表消防本部等」という。）の属する応援側市町村等の長は、要請側市町村等の長と連絡が取れない場合において、その事態に照らし特に緊急を要し、前条に規定する応援要請を待ついとまがないと認められるときは、先行調査のため必要な消防隊（以下「先遣隊」という。）を派遣することができるものとする。

5 前項の規定により、先遣隊の派遣を決定した応援側市町村等の長は、その旨を速やかに代表消防本部等を通じて県に通報するものとする。

(応援の中断)

第10条 応援側市町村等の長は、応援隊を復帰させるべき特別の事情が生じた場合においては、要請側市町村等の長と協議のうえ、応援を中断することができるものとする。

2 先遣隊を派遣した応援側市町村等の都合により先遣隊を復帰させるべき事態が生じた場合においては、応援側市町村等の長は、その旨を速やかに代表消防本部等を通じて県に通報するものとする。

(応援隊の指揮)

第11条 応援隊は、法第47条の規定に基づき要請側市町村等の長の指揮の下に行動するものとする。

(経費の負担)

第12条 応援に要した費用は、次の各号に定めるところにより応援側市町村等又は要請側市町村等がそれぞれ負担するものとする。

(1) 応援側市町村等の負担する費用

- ア 受援地において機械器具を破損した場合の修理費
- イ 応援における隊員の諸手当及び被服等の損料
- ウ 応援隊が災害出勤中に自己管内の建築物等の物件を破壊した場合の補償費
- エ 消防作業に要した消耗品及び器材の消耗費用

(2) 要請側市町村等の負担する費用

ア 応援隊が災害活動中に要請側市町村等管轄内の建築物等の物件を破壊した場合の補償費

イ 応援が長期間にわたるため必要となる場合の食糧の費用

ウ 応援隊が受援地において補給した消耗品の費用

(3) 応援側市町村等及び要請側市町村等の協議により負担する費用

ア 応援隊が災害出動中に人畜を死亡させ、又は負傷させた場合にこれらの補償に要する経費

イ 応援隊が災害活動中に人畜を死亡させ、又は負傷させた場合にこれらの補償に要する経費

ウ 協定に定めのない経費

2 応援した隊員が作業中に死亡し、負傷し、又は疾病にかかった場合の災害補償に関する事務手続は、応援側市町村等において行うものとする。

(航空消防応援)

第13条 この協定の規定にかかわらず、航空消防の応援については、別に定める鹿児島県消防・防災ヘリコプター運航管理要綱及び鹿児島県消防・防災ヘリコプター応援協定によるものとする。

(協定の効力)

第14条 この協定は、平成**30**年**12**月**20**日からその効力を生じるものとする。

(改廃)

第15条 この協定の改廃は、この協定を締結する市町村等（以下「協定市町村等」という。）の長の協議により行うものとする。

(委任)

第16条 この協定の実施に関し必要な事項は、協定市町村等の消防長及び消防本部を置かない村にあってはその長から委任を受けた者が協議して定めるものとする。

この協定の成立を証するため、本協定書52通を作成し、協定市町村等の長が記名押印のう  
え、各自1通を所持するものとする。

平成**30**年**12**月**20**日

鹿児島市長

森 博 幸




鹿屋市長

中 西 茂



枕崎市長

前 田 祝 成



阿久根市長

西 平 良 将



出水市長

椎 木 伸 一



指宿市長

豊 留 悦 男



西之表市長

八板俊輔



垂水市長

尾脇雅弥




薩摩川内市長

岩切秀雄




日置市長

宮路高光



曾於市長

五位塚剛



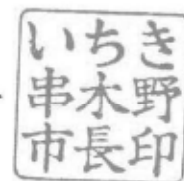
霧島市長

中重真一



いちき串木野市長

田畑誠一



南さつま市長

本坊 輝雄




志布志市長

下平 晴行



奄美市長

朝山 毅



南九州市長

塗木 弘幸




伊佐市長

隈元 新



始良市長

湯元 敏浩



三島村長

大山 辰夫





十島村長

肥後正司



さつま町長

日高政勝



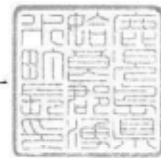
長島町長

川添健



湧水町長

池上滝一



大崎町長

東靖弘



東串良町長

宮原順



錦江町長

木場一昭



南大隅町長

森田 俊彦



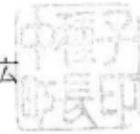
肝付町長

永野 和行



中種子町長

田淵川 寿広



南種子町長

名越 修



屋久島町長

荒木 耕治



大和村長

伊集院 幼



宇検村長

元田 信有



瀬戸内町長

鎌田 愛人




龍郷町長

竹田 泰典



喜界町長

川島 健勇



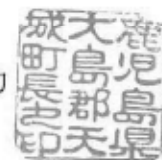
徳之島町長

高岡 秀規



天城町長

大久 幸助



伊仙町長

大久保 明



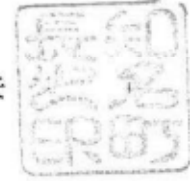
和泊町長

伊地知 実利



知名町長

今井 力夫




与論町長

山 元 宗



指宿南九州消防組合管理者

豊 留 悦 男



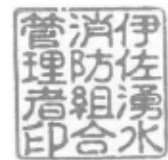
阿久根地区消防組合管理者

西 平 良 将




伊佐湧水消防組合管理者

隈 元 新



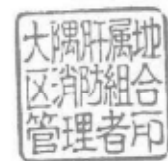
大隅曾於地区消防組合管理者

五 位 塚 剛




大隅肝属地区消防組合管理者

中 西 茂




沖永良部与論地区広域事務組合管理者

今井力夫



徳之島地区消防組合管理者

大久保明



熊毛地区消防組合管理者

八板俊輔



大島地区消防組合管理者

朝山毅



## 13. 8 大規模特殊災害時における広域航空消防応援実施要綱

### 大規模特殊災害時における広域航空消防応援実施要綱

昭和61年5月30日 消防救第61号  
改正 平成4年3月23日 消防救第39号  
改正 平成5年3月26日 消防救第36号  
改正 平成5年5月14日 消防救第66号  
改正 平成6年4月1日 消防救第45号  
改正 平成7年6月12日 消防救第83号  
改正 平成8年6月28日 消防救第127号  
改正 平成8年11月7日 消防救第244号  
改正 平成9年3月19日 消防救第67号  
改正 平成10年3月31日 消防救第47号  
改正 平成11年3月26日 消防救第68号  
改正 平成12年7月26日 消防救第202号  
改正 平成12年12月25日 消防救第316号  
改正 平成21年3月23日 消防応第97号

#### 1 目的

この広域航空消防応援実施要綱(以下「要綱」という。)は、消防組織法(昭和22年法律第226号)第44条の規定に基づき、大規模特殊災害発生地(以下「ヘリ」という。)を保有する他の都道府県又は他の都道府県に属する市町村によるヘリを用いた消防に関する応援(以下「広域航空消防応援」という。)を要請しようとする場合に、当該応援が円滑かつ迅速に行われるよう要請手続きその他必要な事項について定めることを目的とする。

#### 2 用語の定義

##### (1) 要請側市町村

大規模特殊災害発生地(以下「ヘリ」という。)を保有する市町村(常備消防の事務を処理する一部事務組合が設けられている場合は、当該一部事務組合とする。)で、この要綱に基づき広域航空消防応援を要請したもの、又は要請しようとするものをいう。

##### (2) 要請側都道府県

要請側市町村の属する都道府県をいう。

##### (3) 応援側市町村

ヘリを保有する市町村(常備消防の事務を処理する一部事務組合が設けられている場合には、当該一部事務組合を含む。以下この号において同じ。)で、この要綱に基づき広域航空消防応援を実施したもの、又は実施しようとするものをいう。

##### (4) 応援側都道府県

ヘリを保有する都道府県で、この要綱に基づき広域航空消防応援を実施したものの、又は実施しようとするものをいう。

### 3 対象とする大規模特殊災害

広域航空消防応援の対象となる大規模特殊災害は、次の各号に掲げる災害で、ヘリを使用することが消防機関の活動にとって極めて有効であると考えられるものとする。

- (1) 大規模な地震、風水害等の自然災害
- (2) 山林、離島等、陸上あるいは海上からの接近が著しく困難な地域での、大規模な火災、災害、事故等
- (3) 高層建築物の火災で、地上からの消火又は救助が困難なもの
- (4) 航空機事故、列車事故等での集団救助救急事故
- (5) その他前記各号に掲げる災害に準ずる災害等

### 4 広域航空消防応援の種別

広域航空消防応援の種別は、主な任務により次の各号のとおり区分する。

- (1) 調査出場  
現場把握、情報収集、指揮支援等のための出場
- (2) 火災出場  
消火活動のための出場
- (3) 救助出場  
人命救助のための特別な活動を要する場合の出場(これに附随する救急搬送活動を含む。)
- (4) 救急出場  
救急搬送のための出場で、特別な人命救助活動を伴わないもの
- (5) 救援出場  
救援物資、資機材、人員等の輸送のための出場

### 5 広域航空消防応援の要請先の決定

要請側市町村の消防長(消防本部を設置していない要請側市町村にあつては、市町村長とする。以下同じ。)は、広域航空消防応援が必要となったときは、ヘリに搭乗可能な特別救助隊、水難救助隊、山岳救助隊(以下「特別救助隊等」という。)の有無及びヘリに搭載可能な救助器具の保有状況等を勘案し、広域航空消防応援の応援側市町村又は応援側都道府県(以下「応援側市町村等」という。)を決定するものとする。

### 6 市町村がヘリを保有する場合の広域消防応援の要請手続

- (1) 要請側市町村の消防長は、前項の規定に基づき広域航空消防応援の応援側市町村を決定したときは、直ちに当該要請側市町村の長に報告の上、その指示に従って要請側都道府県の知事へ次の事項を明らかにして広域航空消防

応援の要請を行うものとする。この場合においては、同時に応援側市町村の消防長へも同様の連絡を行うものとする。

- ① 応援側市町村
  - ② 要請者・要請日時
  - ③ 災害の発生日時・場所・概要
  - ④ 必要な応援の概要
- (2) 要請側都道府県の知事は、前号の要請があり、かつ必要があると認める場合は、消防庁長官へ要請を行うものとする。
  - (3) 消防庁長官は、前号の要請があり、かつ必要があると認められときは、応援側市町村が属する都道府県（以下「所属都道府県」という。）の知事に対し要請を行うものとする。
  - (4) 所属都道府県の知事は、前号の要請があった場合は直ちに応援側市町村の消防長を通じて当該応援側市町村の長に要請を行うものとする。
  - (5) 要請側市町村の消防長は、第1号により広域航空消防応援の要請を行った場合には、できるだけ速やかに次の事項を応援側市町村の消防長へ通報しなければならない。この場合においては、同時に要請側都道府県の知事へも同様の連絡を行うものとし、要請側都道府県の知事から消防庁長官、所属都道府県の知事及び応援側市町村の消防長への連絡は、第2号から第4号までの規定に準じて行うものとする。
    - ① 必要とする応援の具体的内容
    - ② 応援活動に必要な資機材等
    - ③ 離発着可能な場所及び給油体制
    - ④ 災害現場の最高指揮者の職・氏名及び無線による連絡の方法
    - ⑤ 離発着場における資機材の準備状況
    - ⑥ 現場付近で活動中の他機関の航空機及びヘリの活動状況
    - ⑦ 他にヘリの応援を要請している場合のヘリを保有する市町村の消防本部名又はヘリを保有する都道府県名
    - ⑧ 気象の状況
    - ⑨ ヘリの誘導方法
    - ⑩ 要請側消防本部の連絡先
    - ⑪ その他必要な事項

#### 7 市町村がヘリを保有する場合の広域航空消防応援の決定の通知

- (1) 応援側市町村の消防長は、前項の広域航空消防応援の要請に基づいて応援を行うことが可能と判断した場合には、当該応援側市町村の長に報告の上、その指示に従って所属都道府県の知事に通知するものとする。この場合においては、同時に要請側市町村の消防長へ応援を決定した旨を連絡するものと



する。

- (2) 所属都道府県の知事は、前号の通知を受けた場合は、直ちに消防庁長官へ通知し、消防庁長官は要請側都道府県の知事に、要請側都道府県の知事は要請側市町村の消防長を通じて当該要請側市町村の長へ通知するものとする。

#### 8 都道府県がヘリを保有する場合の広域航空消防応援の要請手続及び決定の通知

- (1) 都道府県がヘリを保有する場合の広域航空消防応援の要請手続については、第6項(第4号を除く。)を準用する。この場合において、第6項第1号中「前項」とあるのは「第5項」と、「応援側市町村」とあるのは「応援側都道府県」と、「応援側市町村の消防長」とあるのは「応援側都道府県の知事」と、同項第3号中「応援側市町村が属する都道府県の知事」とあるのは、「応援側都道府県の知事」と、同項第5号中「次の事項を応援側市町村の消防長」とあるのは「次の事項を応援側都道府県の知事」と、「所属都道府県の知事及び応援側市町村の消防長」とあるのは「応援側都道府県の知事」と読み替えるものとする。
- (2) 応援側都道府県の知事は、前号の広域航空消防応援要請に基づいて応援を行うことが可能と判断した場合には、直ちに消防庁長官に通知するとともに、要請側市町村の消防長へ応援を決定した旨を連絡するものとし、消防庁長官は要請側都道府県の知事に、要請側都道府県の知事は要請側市町村の消防長を通じて当該要請側市町村の長へ通知するものとする。

#### 9 要請手続の特例

要請側市町村の消防長は、災害の発生状況等により、第6項及び前項に定められた手続きによる要請をするいとまのないときは、応援側市町村等に直接、広域航空消防応援の要請をすることができる。この場合、直ちに要請側都道府県、所属都道府県(市町村に要請をした場合)及び消防庁に、第6項及び前項に定める手続きをしなければならない。

#### 10 広域航空消防応援の中断

- (1) 応援側市町村の都合でヘリを復帰させるべき特別な事態が生じた場合は、応援側市町村の長は要請側市町村の長と協議して広域航空消防応援を中断することができる。
- (2) 応援側都道府県の都合でヘリを復帰させるべき特別な事態が生じたときについては、前号を準用する。この場合において、「応援側市町村の長」とあるのは「応援都道府県の知事」と読み替えるものとする。
- (3) 前2号により広域航空消防応援を中断したときは、第7項又は第8項に準じてその連絡を行うものとする。

#### 11 広域航空消防応援の始期及び終期

- (1) 広域航空消防応援は、第2号及び第3号に定める場合を除きヘリが広域航

空消防応援の命を受けてヘリポートを出発したときから始まり、ヘリポートに帰着したときに終了するものとする。要請側市町村により広域航空消防応援の要請が撤回された場合も同様とする。

(2) ヘリがヘリポート以外の場所にあるときに、飛行目的を変更して広域航空消防応援に出場すべき命令があったときは、そのときから広域航空消防応援は始まるものとする。

(3) ヘリが広域航空消防応援に出動中に、前項の規定に基づき広域航空消防応援が中断され、復帰すべき命令があったときは、そのときをもって広域航空消防応援は終了するものとする。

#### 12 広域航空消防応援のため出場したヘリの指揮等

(1) 広域航空消防応援のため出場したヘリの指揮は、要請側市町村の長の定める災害現場の最高指揮者が行うものとする。この場合において、当該ヘリに搭乗している指揮者がヘリの運行に重大な支障があると認めたときは、その旨、最高指揮者に通告するものとする。

(2) 当該ヘリに搭乗している指揮者は、活動に当たって要請側市町村の消防本部の基地局及び災害現場の最高指揮者と緊密な連絡を取るものとする。

#### 13 広域航空消防応援に係る要請側市町村の事前計画等

(1) 要請側市町村は、広域航空消防応援を受けて消防活動を行う場合の計画をあらかじめ作成しておくものとする。

(2) 前号の計画を作成した場合は、そのうちの必要事項を要請側都道府県の知事へあらかじめ届出しておくものとし、その内容に変更があった場合にも同様の届出を行うものとする。

#### 14 要請側都道府県の措置等

(1) 要請側都道府県は、前項の規定に基づき、要請側市町村が樹立する活動計画の作成について適切な助言を行うとともに、自らも必要な事項についてあらかじめ計画の作成を行うものとする。

(2) 要請側都道府県は、前号の計画を作成した場合は、自都道府県内の要請側市町村に示すとともに、必要事項について消防庁長官へ届出しておくものとし、その内容に変更があった場合にも同様の届出等を行うものとする。

#### 15 応援側市町村等の届出

(1) ヘリを保有する市町村(都道府県の保有するヘリを用いて消防業務を行う市町村を除く。)の消防長は、次の事項について、あらかじめ所属都道府県の知事を通じ消防庁長官に届け出しておくものとする。

なお、新規にヘリを保有した場合及び次の事項に変更があった場合にも同様とする。

ただし、他の方法により、すでに届け出ている場合は、その届出をもって、

本項に定める届出に代えることができる。

- ① 保有ヘリの性能及び活動能力
  - ② 特別救助隊等の隊員数
  - ③ 特別救助隊等の隊員が使用する「救助隊の編成、装備及び配置の基準を定める省令」別表1及び別表2のうちヘリによる搬送が可能な救助器具(以下「救助器具」という。)の品名、大きさ、重量、数量
- (2) ヘリを保有する都道府県の知事は、次の事項について、あらかじめ消防庁長官に届け出ておくものとする。

なお、新規にヘリを保有した場合及び次の事項に変更があった場合にも同様とする。

ただし、他の方法により、すでに届け出ている場合は、その届出をもって、本項に定める届出に代えることができる。

- ① 保有ヘリの性能及び活動能力
- ② 当該都道府県の特別救助隊等の隊員数
- ③ 特別救助隊等の隊員が使用する救助器具の品名、大きさ、重量、数量

#### 16 消防庁長官の情報提供

- (1) 消防庁長官は、第14項第2号に定める届出を受けた場合は、その内容を所属都道府県を通じ、応援側市町村の消防本部に提供するものとする。
- (2) 消防庁長官は、前項各号に定める届出を受けた場合は、その内容のうち②及び③を要請側都道府県を通じ、要請側市町村の消防本部に提供するものとする。

#### 17 広域航空消防応援に要する経費の負担区分

広域航空消防応援に要する経費の負担区分は、次の各号に定めるところによるものとする。

- (1) ヘリの燃料費、隊員の出場手当等応援に直接要する経費については、要請側市町村が負担するものとする。
- (2) 前号の規定に基づき要請側市町村が負担する経費については、要請側都道府県がその一部を補助することができる。
- (3) 応援中に発生した事故の処理に要する経費は、要請側市町村の負担とする。ただし、応援側市町村等の重大な過失により発生した損害は、応援側市町村等の負担とする。
- (4) 前号に定める要請側市町村の負担額は、応援側市町村等の加入する航空保険により支払われる金額を控除した金額とする。
- (5) 前各号に定めるもの以外に要したその他諸経費の負担については、その都度、要請側と応援側が協議して定めるものとする。

#### 18 要請側市町村及び応援側市町村等は広域航空応援を円滑かつ的確に実施す

- るため、広域航空消防応援に係る訓練を随時実施するものとする。
- 19 この要綱の実施に関する手続等の細部事項については、別に定める。



# 防災消防ヘリコプター相互応援協定



平成31年3月18日



熊	本	県
大	分	県
宮	崎	県
鹿	児	島
長	崎	県



## 防災消防ヘリコプター相互応援協定

### (目的)

第1条 この協定は、熊本県、大分県、宮崎県、鹿児島県及び長崎県（以下「五県」という。）において、消防組織法（以下「法」という。）第44条の規定に基づく緊急消防援助隊の要請前に、各県が保有する防災消防ヘリコプター（以下「ヘリ」という。）を使用する防災消防事案が発生した場合の相互応援について、必要な事項を定めるものとする。

### (応援要請)

第2条 応援要請は、各県が保有するヘリが耐空検査等により運航できない場合に発生したヘリの出動事案に対し行うことを原則とする。ただし、各県が保有するヘリが運航可能であっても、重要かつ緊急な事案で、他県ヘリの応援が必要であると判断される場合は、この限りでない。

### (応援)

第3条 前条による応援要請を受けた県（以下「応援県」という。）は、所掌事務、気象状況等により飛行に支障がある場合を除き応援するものとする。

2 応援活動中に、応援県で新たな事案が発生した場合は、活動に従事していない待機中の県が応援に従事するものとする。

### (応援活動の位置付け)

第4条 応援活動の内容が法第30条第1項に基づく市町村消防の支援業務である場合には、当該ヘリの航空隊に隊員を派遣した市町村等（常備消防の事務を処理する一部事務組合を含む。以下同じ。）と応援を受けた市町村等の間で法第39条第1項の規定に基づき、応援を行うものとする。

### (応援要請の手続)

第5条 第2条に規定する応援要請の手続き等は、別途定める。

### (応援の中断)

第6条 応援県において、ヘリを復帰させるべき特別な事態が生じた場合は、応援を要請した県（以下「要請県」という。）と協議のうえ、中断することができる。

### (応援の始期及び終期)

第7条 この協定による応援は、ヘリがヘリポートを出発した時から始まり、ヘリポートに到着した時に終了するものとする。ただし、ヘリがヘリポート以外の場所にある時、又は、飛行中に出勤命令があった時は、その時点から応援が始まるものとする。

2 ヘリがこの協定に基づく応援活動中にその応援が中断され復帰命令があった時、又は、法第44条の規定に基づく緊急消防援助隊の出動命令があった場合は、その時点をもって応援は終了するものとする。

(応援航空隊の指揮)

第8条 応援出動したヘリの指揮は、要請県の長の定める現場の最高指揮者が行うものとする。また、応援活動の内容が第4条に該当する場合のヘリの指揮は、応援を受けた市町村等の長の定める現場の最高指揮者が行うものとする。

(事故等の連絡)

第9条 要請県は、応援県のヘリが次の各号に掲げる事案の発生があった場合は、速やかに報告しなければならない。

- (1) 隊員等の死傷を伴うもの
- (2) 機体に重大な損傷を伴うもの
- (3) 救難対策を必要とするもの

(経費の負担)

第10条 応援に要する派遣職員の給与、旅費及び消耗品費等の通常経費は、応援県の負担とする。ただし、応援に要するヘリの燃料費については、要請県の負担とする。

2 第6条による応援活動の中断、又は、応援中にその活動目的が、法第44条の規定に基づく緊急消防援助隊の活動に変更になった場合は、その都度協議し定めるものとする。

3 応援中に発生した事故の処理に要する経費のうち、次の各号に掲げるものは要請県の負担とする。ただし、応援県の重大な過失により発生した損害は、応援県の負担とする。

- (1) 土地、建物工作物等に対する補償費
- (2) ヘリの損傷に対する諸経費
- (3) 一般人の死傷に伴う損害賠償に要する諸経費

4 前項に定める要請県の負担額は、応援県の加入する航空保険により支払われる金額を控除した金額とする。

5 前各号に定めるもの以外に要した諸経費の負担は、その都度協議し定めるものとする。

(情報交換)

第11条 五県の長は、この協定に基づく応援を円滑に行うことができるよう次の各号に掲げる項目について、相互に情報交換を行い、速やかに対応できるよう努めるものとする。

- (1) ヘリの進出拠点として最適な飛行場外離着陸場
- (2) ヘリと消防本部等との通信連絡方法
- (3) ヘリの諸元及び性能
- (4) 消火及び救急救助活動用資機材等の補給体制
- (5) ヘリの耐空検査等により長期にわたり運航不能が予測される場合の事前連絡
- (6) その他必要な事項

(その他)

第12条 この協定に関して疑義又は定めのない事項が発生した時は、五県が協議して定めるものとする。

附 則

- 1 この協定は、平成31年4月1日から実施する。
- 2 平成24年10月31日熊本県、大分県、宮崎県及び鹿児島県が締結した防災消防ヘリコプター相互応援協定は、この協定の成立した時をもって消滅する。

この協定の締結を証するため、本協定書を5通作成し、五県は記名押印のうえ、各県その1通を所持する。

平成31年3月18日

熊本県

代表者 熊本県知事 蒲島 郁夫



大分県

代表者 大分県知事 広瀬 勝貞



宮崎県

代表者 宮崎県知事 河野 俊嗣



鹿児島県

代表者 鹿児島県知事 三反園 訓



長崎県

代表者 長崎県知事 中村 法道





## 13. 10 空港及びその周辺における消火救難活動に関する協定

〔土木部港湾空港課〕

種子島空港管理事務所長と熊毛地区消防組合中種子分遣所長による  
種子島空港及びその周辺における消火救難活動に関する協定

種子島空港管理事務所長と熊毛地区消防組合中種子分遣所長は、種子島空港（以下「空港」という。）及びその周辺における消火救難活動において、つぎのとおり協定する。

（目 的）

第1条 この協定は、空港及びその周辺における航空機に関する火災若しくは、空港におけるその他の火災又はそれらの発生のおそれのある事態（以下「緊急事態」という。）に際し、種子島空港管理事務所長（以下「甲」という。）と熊毛地区消防組合中種子分遣所長（以下「乙」という。）が緊密な協力のもとに一貫した消火救難活動を実施し、被害の防止又は軽減を図ることを目的とする。

（区 分）

第2条 空港における緊急事態の消火救難活動は甲が第一次的にこれにあたり、乙は必要に応じて出動するものとする。

2 空港周辺における緊急事態の消火救難活動は、乙が第一次的にこれにあたり、甲は必要に応じて出動するものとする。

（緊急事態の通報）

第3条 空港に緊急事態が発生した場合は、甲は乙に対して速やかに通報するものとし、空港辺に緊急事態が発生した場合には、乙は甲に対して速やかに通報するものとする。

2 前項の通報は次の事項について電話その他の方法により行うものとする。

- (1) 緊急事態の種類
- (2) 航空機の種類及び搭乗人員
- (3) 緊急事態発生時の場所及び時刻
- (4) 消防隊及び救難隊の到着すべき場所
- (5) その他必要な事項

3 通報に応じて出動した機関は、現場に到着した時には速やかに通報した機関に連絡するものとする。

（費用の負担）

第4条 消火救難活動のために要する費用の負担については、別に両者協議して定めるものとする。

（調査に対する協力）

第5条 甲及び乙が消火救難活動を実施するにあたっては、当該航空機の状態、現状における痕跡、その他火災事故等の調査に必要な資料の保存に留意するものとする。

(通 報)

第6条 甲又は乙が単独で消火救難活動に従事したときは、速やかにその顛末を相互に通報するものとする。

(訓 練)

第7条 甲及び乙は、協議して緊急事態における消火救難活動に関する計画に立案し、総合訓練を定期的実施するものとする。

(資料の交換)

第8条 甲及び乙は、空港の発着する航空機、空港における諸施設、相互の消防機器、人員等消火救難に必要な資料を交換するものとする。

(その他)

第9条 この協定に定めるもののほか必要な事項は、甲及び乙が協議して定めるものとする。

(協定書)

第10条 この協定を証するため正本2通を作成し、二者において各1通を保管するものとする。

附 則

1 この協定は平成4年6月12日より施行する。

甲 種子島空港管理事務所  
所長 日 高 實 昭

乙 熊毛地区消防組合中種子分遣所  
所長 中 森 正 雄

(注) その他、以下の通り空港及びその周辺における消火救難活動に関する協定及び申し合わせが締結されている。

- \* 屋久島空港及びその周辺における消火救難に関する協定（屋久島空港管理事務所長と熊毛地区消防組合上屋久分遣所長）
- \* 奄美空港における航空機事故に対する消火救難に関する協定（奄美空港管理事務所長と大島地区消防組合管理者）
- \* 喜界空港における航空機事故に対する消火救難に関する協定（喜界空港管理事務所長と大島地区消防組合管理者）
- \* 徳之島空港及びその周辺における消火救難に関する協定（徳之島空港管理事務所長と徳之島地区消防組合管理者）
- \* 沖永良部空港における航空機の搜索、救難に関する申し合わせ（沖永良部空港管理事務所管理者和泊町長、知名町、沖永良部警察署、沖永良部与論地区消防本部、航空自衛隊沖永良部島分屯基地）
- \* 与論空港における航空機事故に対する消火救難に関する協定（与論空港管理者与論町長、沖永良部与論地区消防本部）

## 九州地方における大規模な災害時の応援に関する協定書

国土交通省九州地方整備局（以下「九州地整」という。）企画部長と鹿児島県土木部長は、災害対策基本法第77条に関して、国土交通省所管施設（直轄施設を除く。以下「所管施設」という。）に大規模な災害（暴風、豪雨、豪雪、洪水、高潮、地震、津波、噴火等の自然災害により、社会的な影響が大きい重大な災害をいう。以下同じ）が発生し、または発生するおそれがある場合の応援に関する内容等を定め、もって被害の拡大や二次災害の防止を目的として、次のとおり協定を締結する。

なお、「九州地方における大規模な災害時の応援に関する申し合わせ」（平成21年4月10日）については、廃止するものとする。

### （応援内容）

第1条 応援内容は、次の事項の実施に係る資機材や職員の応援に関するものとする。

- （1）施設の被害状況の把握
- （2）情報連絡網の構築
- （3）現地情報連絡員（リエゾン）の派遣
- （4）災害応急措置
- （5）その他必要と認められる事項

### （被災状況の連絡及び現地情報連絡員の派遣）

第2条 鹿児島県内の所管施設に大規模な災害が発生し、または発生のおそれがある場合には、相互に連絡するものとする。なお、鹿児島県土木部長の要請があった場合、または鹿児島県において「災害警戒本部」又は「災害対策本部」が設置され九州地整局長が必要と判断した場合は、九州地整局長は現地情報連絡員を鹿児島県に派遣し情報交換を行うものとする。この場合、鹿児島県土木部長は現地情報連絡員の活動場所を災害対策本部等に確保するよう努めるものとする。

### （応援の実施）

第3条 九州地整局長は、鹿児島県土木部長からの応援要請に対して、必要性について判断のうえ、応援を行うものとする。

### （応援要請の手続）

第4条 鹿児島県土木部長は、鹿児島県内の所管施設に大規模な災害が発生または発生のおそれがあり、九州地整の応援を必要とする場合、九州地整企画部長に電話等により応援要請を伝え、すみやかに別紙-1の文書にて応援要請を提出するものとする。

2 九州地整企画部長は、前項の要請を受け、応援を行う場合には、鹿児島県土木部長



に電話等により応援する旨を伝え、すみやかに別紙-2の文書にて応援内容を通知する。

(応援要請の手続きができない場合の応援)

第5条 鹿児島県内の所管施設に大規模な災害が発生し、被災による相互の連絡不能などにより応援要請の手続きができない場合であっても、特に緊急を要し、かつ要請を待ついとまがないと認められる場合は、九州地整局長が独自の判断により応援できるものとする。この場合、あらかじめ九州地整企画部長は鹿児島県土木部長に電話等により応援する旨を伝え、すみやかに別紙-3の文書にて応援内容を通知する。ただし、連絡網が寸断されている等、連絡を取ることが困難であるときは、事前に連絡することを要しない。

(経費の負担)

第6条 第1条に規定する応援を行った場合の経費の負担については次のとおりとする。

(1) 災害初動時に第1条(1)、(2)及び(3)の応援を行う場合

九州地整の負担とする。なお、災害初動時とは、原則として九州地整が災害等支援本部を設置している期間とする。

(2) 第1条(4)及び(5)の応援を行う場合

原則として応援を受けた機関の負担とするが、第1条(4)の応援を行う場合で、次の①~④の全てに該当する場合は、原則として九州地整の負担とする。

- ① 大規模な災害である場合。
- ② 国土交通本省が非常又は緊急災害対策本部を設置、若しくは非常体制を発令している場合。
- ③ 被害拡大や二次災害の防止のための必要最低限の緊急対応である場合(施設復旧ではない)。
- ④ 広域災害等で、本来緊急対応を実施すべき者が不明(未調整)、もしくは連絡不能や連絡するいとまがない場合で、応急措置や災害復旧事業の主体や分担が決定されるまでの間。


(平常時の連絡)

第7条 九州地整企画部と鹿児島県土木部は、防災に関する情報や資料の交換を行い、応援の円滑な実施を図るものとする。

(その他)

第8条 この協定書に定めのない事項、または疑義が生じた事項については、九州地整企画部長と鹿児島県土木部長が協議して定めるものとする。

2 この協定書に関する実務責任者は、九州地整においては企画部防災課長、鹿児島県



においては土木部監理課長とする。

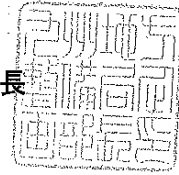
(運用)

第9条 この協定書は、平成23年2月28日から適用するものとする。

平成23年2月28日

福岡県福岡市博多区博多駅東二丁目10番7号

国土交通省九州地方整備局 企画部長



鹿児島県鹿児島市鴨池新町10番1号

鹿児島県 土木部長







別紙-1

文 書 番 号  
平成 年 月 日


国土交通省九州地方整備局企画部長 殿

鹿児島県 土木部長

大規模な災害時の応援について（要請）

「九州地方における大規模な災害時の応援に関する協定書」第4条に基づき、下記のとおり応援を要請します。

- 1 期間
- 2 場所
- 3 応援内容
- 4 その他



別紙-2

文 書 番 号  
平成 年 月 日

鹿児島県 土木部長 殿

国土交通省九州地方整備局企画部長

大規模な災害時の応援について（通知）

〇年〇月〇日付け〇〇第〇号で要請のあった標記については、「九州地方における大規模な災害時の応援に関する協定書」第4条に基づき、下記のとおり応援する旨通知します。

1 期間

2 場所

3 応援内容

4 その他



文 書 番 号  
平成 年 月 日

鹿 児 島 県 土 木 部 長 殿

国 土 交 通 省 九 州 地 方 整 備 局 企 画 部 長

大規模な災害時の応援について（通知）

「九州地方における大規模な災害時の応援に関する協定書」第5条に基づき、下記のとおり応援する旨通知します。

- 1 期間
- 2 場所
- 3 応援内容
- 4 その他

## 災害対策用機械機器一覽表

令和元年5月1日現在

	機械機器名	規格	台数	保有事務所	備考
建設機械類	対策本部車	拡幅型	4	大分、宮崎、鹿国、九技	
	待機支援車		2	鹿国、九技	
	待機支援車	小型	3	九技、大分、宮崎	
	情報収集車		4	大分、宮崎、鹿国、九技	
	排水ポンプ車		60	九技(3)、遠賀(3)、筑後(4)、武雄(4)、長崎(3)、熊本、菊池(2)、八代(2)、大分(6)、佐伯(6)、延岡(4)、宮崎(8)、大隅(5)、川内川(9)	
	照明車		24	大分、宮崎(2)、佐伯、熊本、延岡(2)、鹿国、川内川(8)、大隅(5)、九技(3)	
	橋梁点検車		2	九技、宮崎	
	土のう造成機	自走式	4	大分、宮崎、川内川、九技	
	応急組立橋		4	九技(2)、鹿国(2)	
	簡易遠隔操縦装置	バックホウ用	7	大分、宮崎、鹿国、九技(4)	
	遠隔操縦式バックホウ		1	九技	
	分解組立型バックホウ		1	九技	
	簡易照明装置		1	九技	
	不整地運搬車		1	九技	
	路面清掃車		19	北国、福国(2)、佐国、長崎、熊本、大分、延岡、宮崎(2)、鹿国(5)、大隅(4)	
	歩道清掃車	ブラシ式	5	大隅(3)、鹿国(2)	
散水車等		10	北国、福国(2)、佐国、長崎、熊本、宮崎、鹿国(2)、大隅		
防災情報通信機器類	衛星通信車 (Ku-SAT II 車載型)	中型車	4	九技、大分、宮崎、鹿国	
	Ku-SAT II 可搬型		16	本局、遠賀、福国、北九州、武雄、佐国、長崎、熊本、八代、菊池、川辺川、山国川、佐伯、延岡、大隅、川内川	
	i-RAS		19	本局(4)、福国、佐国、長崎、熊本、大分(2)、川辺川、佐伯、宮崎(2)、延岡、鹿国(2)、大隅、九技	
	公共BB		2	本局、川辺川	
	油・ゴミ回収船		4	関門(2)、熊本港湾(2)	

※1 台数等に変更が生じた場合は随時更新を行う

別紙-1 (地方自治体貸付)

借受 (貸付)  
 災害対策用建設機械 返納 要請・命令書

・要請年月日 令和 年 月 日 時 分

・要請者等

・要請連絡者の所属・氏名 電話番号 \_\_\_\_\_

・要請方法 直接※ 電話※ 書類※

・要請連絡を受けた者の所属・氏名 内線番号 \_\_\_\_\_

・要請建設機械の種類・台数

機械機器等名	台数	機械機器等名	台数

・要請出動地先名 県 市町村 番地

・要請理由及び災害現況

・現地概況図・災害対策用建設機械運搬ルート図

上記の通り災害対策用建設機械の借受 返納 災害対策車等保有事務所長 貸付 要請があったので、 要請者 に対しを 返納 命ぜられたい。

副本部長	副本部長	企画部長	河川部長	道路部長	統括 防災官	河川 監理課	道路 管理課	情報通信 技術課	施工 企画課

災害対策車等保有事務所長 殿  
 要 請 者 殿

貸付  
 災害対策用建設機械の を命ずる。  
 返納

令和 年 月 日 時 分

災害対策本部長  
 九州地方整備局長

注) ※については、いずれかを○で囲むこと。

令和 第 年 月 日

### 災害対策用機械機器平常使用許可申請書

〇〇事務所長 殿

〇〇県知事・市町村長等

下記の通り災害対策用機械機器を平常使用したいので、次のとおり使用申請します。

- ・使用責任者 所属 氏名 電話番号
- ・災害対策用機械機器名及び数量

使用	名称	規格	数量	備考
	対策本部車			
	待機支援車			
	待機支援車			
	情報収集車			
	排水ポンプ車			
	照明車			
	橋梁点検車			
	土のう造成機			
	応急組立橋			
	簡易遠隔操縦装置			
	遠隔操縦式バックホウ			
	分解組立型バックホウ			
	簡易照明装置			
	不整地運搬車			
	路面清掃車			
	歩道清掃車			
	散水車等			

- 注 1. 使用する災害対策用機械機器の使用欄に○を付けて下さい。  
2. 無線機を使用する場合は、整備局が通信のための要員を確保するものとします。

・借用期間 令和 年 月 日 ~ 令和 年 月 日

・使用日時 月 日 時 ~ 月 日 時

・使用場所 県 市

・使用目的

・使用場所案内図 別紙のとおり



## 防災情報通信機器類平常使用許可申請書

防災室長 殿

事務所長

下記の通り地方自治体等より防災情報通信機器類の平常使用の使用許可申請書を受け付けましたので、「地方自治体等への災害愛作用機械機器貸付等要領」第5条の規定に基づき、使用申請します。

- |              |       |                |       |      |
|--------------|-------|----------------|-------|------|
| ・使用事務所等連絡者   | 所属    | 氏名             | 内線番号  |      |
|              | 課     |                |       |      |
| (無線機を使用する場合) |       |                |       |      |
| ・使用者         | 所属    | 氏名             | 電場番号  |      |
| ・防災情報通信機器名   | 衛星通信車 | Ku-SAT II (可搬) | i-RAS | 公共BB |
| ・数量          | ( )   | ( )            | ( )   | ( )  |

注 使用機器名は、いずれかを○で囲む。

- ・使用場所  
別紙「別紙－ 2 (地方自治体用の様式)」のとおり

## 建設機械類平常使用許可申請書

事務所長 殿

事務所長

下記の通り地方自治体等より建設機械類の平常使用の使用許可申請を受け付けましたので、「地方自治体等への災害対策用機械機器貸付等要領」第５条の規定に基づき、使用申請します。

## ・建設機械類名及び数量

使用	名称	規格	数量	備考
	対策本部車			
	待機支援車			
	待機支援車			
	情報収集車			
	排水ポンプ車			
	照明車			
	橋梁点検車			
	土のう造成機			
	応急組立橋			
	簡易遠隔操縦装置			
	遠隔操縦式バックホウ			
	分解組立型バックホウ			
	簡易照明装置			
	不整地運搬車			
	路面清掃車			
	歩道清掃車			
	散水車等			

・使用場所 別紙「別紙－２（地方自治体用の様式）」のとおり

防災情報通信機器類平常使用許可申請書

事務所長 殿

防 災 室 長

下記の通り貴事務所で保有する防災情報通信機器類を次のとおり平常使用することとなりましたので通知します。

- |             |       |                |       |      |
|-------------|-------|----------------|-------|------|
| ・ 防災情報通信機器名 | 衛星通信車 | Ku-SAT II (可搬) | i-RAS | 公共BB |
| ・ 数 量       | ( )   | ( )            | ( )   | ( )  |
- ・ 使用場所 別紙－ 2 (地方自治体用の様式) 及び  
別紙－ 3 防災情報通信機器類平常使用許可申請書のとおり

建設機械類平常使用許可通知書

事務所長 殿

事務所長

下記の通り貴事務所より平常使用の使用申請を受け、本事務所所有の建設機械類の使用許可を通知します。

・建設機械類名及び数量

使用	名称	規格	数量	備考
	対策本部車			
	待機支援車			
	待機支援車			
	情報収集車			
	排水ポンプ車			
	照明車			
	橋梁点検車			
	土のう造成機			
	応急組立橋			
	簡易遠隔操縦装置			
	遠隔操縦式バックホウ			
	分解組立型バックホウ			
	簡易照明装置			
	不整地運搬車			
	路面清掃車			
	歩道清掃車			
	散水車等			

- ・使用場所 別紙－2（地方自治体用の様式）及び  
 別紙－4 建設機械類平常使用許可申請書のとおり

## 災害対策用機械機器平常使用許可通知書

県知事・市町村長等 殿

事務所長

下記の通り平常使用の使用申請を受け、〇〇〇〇事務所保有の災害対策用機械機器の使用が許可されましたので、本書により通知します。

ただし、九州地方整備局において緊急使用が見込まれる事態が発生し、災害支援本部長より災害対策用機械機器の返納目録があった場合、直ちに使用を中止して、災害支援本部長が指示する場所に運搬し緊急使用事務所等に引き渡すものとします。

・災害対策用機械機器名及び数量

使 用	名 称	規 格	数 量	備 考
	対策本部車			
	待機支援車			
	待機支援車			
	情報収集車			
	排水ポンプ車			
	照明車			
	橋梁点検車			
	土のう造成機			
	応急組立橋			
	簡易遠隔操縦装置			
	遠隔操縦式バックホウ			
	分解組立型バックホウ			
	簡易照明装置			
	不整地運搬車			
	路面清掃車			
	歩道清掃車			
	散水車等			

・使用場所 別紙－ 2 (地方自治体用の様式) のとおり

# 13. 13 自衛隊の災害派遣（撤収）要請様式

様式 1

第 号  
年 月 日

殿

鹿 児 島 県 知 事

自衛隊の災害派遣について（要 請）

このことについて、自衛隊法第 8 3 条第 1 項の規定により下記のとおり派遣要請します。

記

## 1 災害の状況および派遣を要請する事由

(1) 災害の状況

(2) 派遣を要請する事由

## 2 派遣を希望する期間

年 月 日（ 時 分）から災害応急対策の実施が終了するまでの期間

## 3 派遣を希望する区域及び活動内容

(1) 活動希望区域

(2) 活動内容

## 4 その他参考になるべき事項

## 14 防災組織に関する資料

[危機管理防災局危機管理課]

### 14. 1 鹿児島県防災会議条例

#### 鹿児島県防災会議条例

昭和37年10月15日

条例第35号

改正 昭和42年7月21日条例第23号

平成17年3月29日条例第8号

平成24年12月25日条例第67号

平成31年3月22日条例第17号

令和3年10月15日条例第42号

鹿児島県防災会議条例をここに公布する。

鹿児島県防災会議条例

(趣旨)

第1条 この条例は、災害対策基本法（昭和36年法律第223号。以下「法」という。）第15条第8項の規定に基づき、鹿児島県防災会議（以下「防災会議」という。）の組織及び運営に関し必要な事項を定めるものとする。

(委員の定数及び任期)

第2条 法第15条第5項第5号から第8号までに掲げる者をもつて充てる委員の定数は、次の各号に掲げる者の区分に応じ、当該各号に定めるものとする。

- (1) 法第15条第5項第5号に掲げる者 14人以内
- (2) 法第15条第5項第6号に掲げる者 6人以内
- (3) 法第15条第5項第7号に掲げる者 20人以内
- (4) 法第15条第5項第8号に掲げる者 10人以内

2 法第15条第5項第6号から第8号までに掲げる者をもつて充てる委員の任期は、2年とする。ただし、補欠の委員の任期は、前任者の残任期間とする。

3 前項の委員は、再任されることができる。

(平24条例67・令和3条例42・一部改正)

(幹事)

第3条 防災会議に、幹事60人以内を置く。

2 幹事は、委員の属する機関の職員のうちから、知事が任命する。

3 幹事は、防災会議の所掌事務について、委員及び専門委員を補佐する。

(会議)

第4条 防災会議の会議（以下「会議」という。）は、会長が招集する。

2 会議は、委員の総数の3分の1以上が出席しなければ、これを開くことができない。

3 会長は、会議の議長となり、議事を整理する。

4 会議の議事は、出席した委員の過半数で決し、可否同数のときは、議長の決するところによる。

5 前項の場合において、議長は、委員として議決に加わる権利を有しない。

(部会)

第5条 防災会議は、部会を置くことができる。

2 部会に属すべき委員及び専門委員は、会長が指名する。

3 部会に部会長を置き、会長の指名する委員がこれに当たる。

4 部会長は、部会の事務を掌理する。

5 部会長に事故があるときは、部会に属する委員のうちから部会長が、あらかじめ指名するものがその職務を代理する。

6 部会の会議については、前条の規定を準用する。この場合において、「会長」とあるのは「部会長」と読み替えるものとする。

(庶務)

第6条 防災会議の庶務は、危機管理防災局において処理する。

(昭42条例23・平17条例8・平31条例17・一部改正)

(委任)

第7条 この条例に定めるもののほか、防災会議の議事その他防災会議の運営に関し必要な事項は、会長が防災会議にはかつて定める。

附 則

この条例は、公布の日から施行する。

附 則 (昭和42年7月21日条例第23号)

この条例は、公布の日から施行し、昭和42年7月1日から適用する。

附 則 (平成17年3月29日条例第8号) 抄

(施行期日)

1 この条例は、平成17年4月1日から施行する。

附 則 (平成24年12月25日条例第67号)

1 この条例は、公布の日から施行する。

2 この条例の施行の日から平成25年8月31日までの間に災害対策基本法(昭和36年法律第223号)第15条第5項第8号に掲げる者をもって充てる鹿児島県防災会議の委員の任期は、第1条の規定による改正後の鹿児島県防災会議条例第2条第2項本文の規定にかかわらず、同日までとする。

附 則 (平成31年3月22日条例第17号) 抄

(施行期日)

1 この条例は、平成31年4月1日から施行する。

附 則 (令和3年10月15日条例第42号) 抄

(施行期日)

1 この条例は、公布の日から施行する。

2 この条例の施行の日から令和5年8月31日までの間に災害対策基本法(昭和36年法律第223号)第15条第5項第8号に掲げる者をもって充てる鹿児島県防災会議の委員の任期は、改正後の鹿児島県防災会議条例第2条第2項本文の規定にかかわらず、同日までとする。



## 14. 2 鹿児島県防災会議運営要領

[危機管理防災局危機管理課]

### 鹿児島県防災会議運営要領

(昭和37年11月20日)  
(平成17年4月1日改正)  
(平成28年3月24日改正)  
(平成31年4月1日改正)  
(令和2年12月16日改正)

#### (目的)

第1条 この要領は、鹿児島県防災会議条例（昭和37年鹿児島県条例第35号。以下、「条例」という。）第7条の規定に基づき、鹿児島県防災会議（以下「会議」という。）の議事及び運営に関し必要な事項を定めることを目的とする。

#### (会議の書面開催)

第2条 条例第4条第2項の規定にかかわらず、次の各号に該当するときは、会長は委員の招集を行わず、書面により会議を開催し議決することができる。

- (1) 緊急を要する事態が発生し、防災会議を招集する暇がないと認めるとき
- (2) その他やむを得ない事情により防災会議を招集することができないとき

2 書面開催により議決する場合は、条例第4条第4項及び第5項の規定を準用する。

#### (会長の専決処分)

第3条 会長は会議が処理すべき事務のうち、次の各号に掲げるものについて専決処分することができる。

- (1) 市町村地域防災計画の作成又は修正について知事に対する意見具申
- (2) 鹿児島県地域防災計画の軽微な修正に関する事項

2 会長は、前項の規定により専決処分したときは次の会議に報告しなければならない。ただし、委員への通知をもって報告に代えることができる。

#### (幹事会)

第4条 会議に幹事会を置く。

2 幹事会に幹事長を置き、鹿児島県危機管理防災局危機管理課長の職にある幹事がこれにあたる。

3 幹事会は、幹事長が招集する。

4 幹事長は、幹事会の議長となり、議事を整理する。

第5条 幹事会は、議案の内容に応じ必要な範囲で招集することができる。

#### (記録)

第6条 会長は、職員をして会議の概要、出席委員の氏名等必要な事項を記載した記録を作成させ保管しなければならない。

14. 3 鹿兒島県防災会議委員名簿

No.	役 職	郵便番号	住 所	連絡先
1	鹿兒島県知事	890-8577	鹿兒島市鴨池新町10-1	099-286-2111
2	九州管区警察局長	812-0045	福岡市博多区東公園7-7	092-622-5000
3	九州総合通信局長	860-8795	熊本市西区春日2-10-1	096-326-7334
4	九州財務局鹿兒島財務事務所長	892-0816	鹿兒島市山下町13-21	099-226-6155
5	九州厚生局鹿兒島事務所長	890-0068	鹿兒島市東郡元町4-1 鹿兒島第2地方合同庁舎	099-201-5801
6	鹿兒島労働局長	892-0816	鹿兒島市山下町13-21	099-223-8277
7	九州農政局長	860-8527	熊本市西区春日2-10-1	096-211-9111
8	九州森林管理局長	860-0081	熊本市西区京町本丁2-7	096-328-3512
9	九州経済産業局総務企画部長	812-8546	福岡市博多区博多駅東2-11-1 福岡合同庁舎本館	092-482-5405
10	九州産業保安監督部長	812-0013	福岡市博多区博多駅東2-11-1 福岡合同庁舎本館	092-482-5927
11	九州地方整備局長	812-0013	福岡市博多区博多駅東2-10-7	092-471-6331
12	九州運輸局鹿兒島運輸支局長	892-0822	鹿兒島市泉町18-2	099-222-5660
13	大阪航空局鹿兒島空港事務所長	899-6492	霧島市溝辺町籠838	0995-58-4440
14	国土地理院九州地方測量部長	812-0013	福岡市博多区博多駅東2-11-1 福岡合同庁舎本館	092-411-7881
15	鹿兒島地方気象台長	890-0068	鹿兒島市東郡元町4-1 鹿兒島第2地方合同庁舎	099-250-9911
16	第十管区海上保安本部長	890-0068	鹿兒島市東郡元町4-1 鹿兒島第2地方合同庁舎	099-250-9800(代) 099-250-9801(休日、夜間)
17	九州地方環境事務所長	860-0047	熊本市西区春日2-10-1	096-322-2400
18	九州防衛局熊本防衛支局長	862-0901	熊本市東区東町1-1-11	096-368-271
19	陸上自衛隊第12普通科連隊長	899-4322	霧島市国分福島2-4-14	0995-46-0350
20	鹿兒島県教育長	890-8577	鹿兒島市鴨池新町10-1	099-286-2111
21	鹿兒島県警察本部長	890-8566	鹿兒島市鴨池新町10-1	099-206-0110
22	鹿兒島県副知事	890-8577	鹿兒島市鴨池新町10-1	099-286-2111
23	鹿兒島県副知事	890-8577	鹿兒島市鴨池新町10-1	099-286-2111
24	鹿兒島県総括危機管理防災監兼危機管理防災局長	890-8577	鹿兒島市鴨池新町10-1	099-286-2111
25	鹿兒島県市長会 垂水市長	890-0064	鹿兒島市鴨池新町7-4 (自治会館内)	099-206-1001
26	鹿兒島県町村会 肝付町長	890-0064	鹿兒島市鴨池新町7-5 (自治会館内)	099-206-1020
27	鹿兒島県消防長会会長	892-0816	鹿兒島市山下町15番1号	099-222-0280
28	一般財団法人鹿兒島県消防協会会長	899-5652	始良市平松6252	0995-64-5401
29	西日本電信電話株式会社鹿兒島支店長	892-0833	鹿兒島市松原町4-26	099-258-8200
30	日本郵便株式会社総務部課長代理	890-8799	鹿兒島市中央町1-2	099-252-4188
31	日本銀行鹿兒島支店長	890-0052	鹿兒島市上之園町5-15	099-259-3220
32	日本赤十字社鹿兒島県支部事務局長	890-0064	鹿兒島市鴨池新町1-5	099-252-0600
33	日本放送協会鹿兒島放送局	890-0814	鹿兒島市本港新町4-6	099-805-7000
34	西日本高速道路株式会社九州支社鹿兒島高速道路事務所長	899-5231	始良市加治木町反土1466	0995-63-4551
35	九州旅客鉄道株式会社取締役鹿兒島支社長	890-0045	鹿兒島市武1-2-1	099-254-9079
36	日本通運株式会社鹿兒島支店長	892-0812	鹿兒島市浜町1-8	099-226-6111
37	九州電力株式会社執行役員鹿兒島支店長	890-8558	鹿兒島市与次郎2-6-16	099-285-5268
38	公益社団法人鹿兒島県医師会会長	890-0053	鹿兒島市中央町8-1	099-254-8121
39	公益社団法人鹿兒島県歯科医師会会長	892-0841	鹿兒島市照国町13-15	099-226-5291
40	公益社団法人鹿兒島県看護協会会長	890-0064	鹿兒島市鴨池新町21-5	099-256-8081
41	公益社団法人鹿兒島県トラック協会会長	891-0131	鹿兒島市谷山港2丁目4-15	099-261-1167
42	一般社団法人鹿兒島県建設業協会会長	890-0064	鹿兒島市鴨池新町6-10 鹿兒島県建設センター内	099-257-9211
43	公益社団法人鹿兒島県バス協会副会長	890-0064	鹿兒島市鴨池新町12-12 第2岩崎ビル5階	099-252-8670
44	株式会社南日本放送報道部	890-0051	鹿兒島市高麗町5-25	099-254-7117
45	鹿兒島テレビ放送株式会社報道部長	890-8666	鹿兒島市紫原6丁目15-8	099-285-8789
46	株式会社鹿兒島放送報道情報センターニュース編集長	890-0062	鹿兒島市与次郎2丁目5-12	099-251-5111
47	株式会社エフエム鹿兒島放送部課長	892-8579	鹿兒島市東千石町1-38 鹿兒島商工会議所ビル3階	099-239-1133
48	株式会社鹿兒島讀賣テレビ報道制作局主任	890-0062	鹿兒島市与次郎1丁目9-34	099-285-5571
49	志布志市消防団部長	899-7192	鹿兒島県志布志市志布志町志布志2丁目1番1号	099-472-1111
50	NPO法人おおすみ半島コミュニティ放送パーソナリティ	893-0064	鹿屋市西原4丁目12-12 フェスティパロ鹿屋本店2階	0994-41-1485
51	国立大学法人鹿兒島大学教育学部准教授	890-0065	鹿兒島市郡元1-20-6	099-285-7787
52	公益財団法人鹿兒島県老人クラブ連合会副会長	890-0063	鹿兒島市鴨池2丁目30-8	099-253-6655
53	鹿兒島県女性防火クラブ連絡協議会会長	890-8577	鹿兒島市鴨池新町10-1	099-286-2259
54	鹿兒島県地域女性団体連絡協議会会長	890-0056	鹿兒島市下荒田2-27-12	099-812-8120
55	日本防災士会鹿兒島県支部会員	899-6205	鹿兒島市小松原1丁目15-15	099-269-1162
56	鹿兒島県介護支援専門員協議会鹿兒島県支部理事	890-0063	鹿兒島市鴨池2丁目30-8	099-255-0072
57	国立大学法人鹿兒島大学共通教育センター准教授	890-0065	鹿兒島市郡元1-20-6	099-285-8885

14. 4 鹿兒島県防災会議幹事名簿

No.	役 職	郵便番号	住 所	連絡先
1	九州管区警察局災害対策官	812-0045	福岡市博多区東公園7-7	092-622-5000
2	九州総合通信局総括調整官併任防災対策推進室長	860-8795	熊本市西区春日2-10-1	096-326-7334
3	九州財務局鹿兒島財務事務所総務課長	892-0816	鹿兒島市山下町13-21	099-226-6155
4	九州厚生局鹿兒島事務所審査課長	890-0068	鹿兒島市東部元町4-1 鹿兒島第2地方合同庁舎	099-201-5801
5	鹿兒島労働局労働基準部監督課長	892-8535	鹿兒島市山下町13-21	099-223-8277
6	九州農政局地方参事官(鹿兒島県担当)	892-0817	鹿兒島市山下町13-21	099-222-5840
7	九州森林管理局鹿兒島森林管理署長	892-0812	鹿兒島市浜町12-1	099-247-7111
8	九州経済産業局総務企画部総務課長	812-8546	福岡市博多区博多駅東2-11-1 福岡合同庁舎本館	092-482-5405
9	九州産業保安監督部管理課長	812-0013	福岡市博多区博多駅東2-11-1 福岡合同庁舎本館	092-482-5927
10	九州地方整備局川内川河川事務所長	895-0075	薩摩川内市東大小路町20番2号	0996-22-3271
11	九州地方整備局鹿兒島国道事務所長	892-0812	鹿兒島市浜町2番5号	099-216-3111
12	九州地方整備局鹿兒島港湾・空港整備事務所長	892-0835	鹿兒島市城南町23-1	099-223-3296
13	九州地方整備局大隅河川国道事務所長	893-1207	肝属郡肝付町新富1013-1	0994-65-2591
14	九州運輸局鹿兒島運輸支局首席運輸企画専門官(総務企画担当)	892-0822	鹿兒島市泉町18-2	099-222-5660
15	大阪航空局鹿兒島空港事務所航空保安防災課長	899-6492	霧島市溝辺町麓838	0995-58-4440
16	国土地理院九州地方測量部防災情報管理官	812-0013	福岡市博多区博多駅東2-11-1 福岡合同庁舎本館	092-411-7881
17	鹿兒島地方気象台防災管理官	890-0068	鹿兒島市東部元町4-1 鹿兒島第2地方合同庁舎	099-250-9919
18	第十管区海上保安本部警備救難部環境防災課長	890-0068	鹿兒島市東部元町4-1 鹿兒島第2地方合同庁舎	099-250-9800(代) 099-250-9801(休日・夜間)
19	九州地方環境事務所総務課長	860-0047	熊本市西区春日2-10-1	096-322-2400
20	九州防衛局熊本防衛支局鹿兒島防衛事務所長	892-0846	鹿兒島市加治屋町13-4 MAX加治屋町ビル5階	099-219-9055
21	陸上自衛隊第12普通科連隊第3科長	899-4322	霧島市国分福島2-4-14	0995-46-0350
22	鹿兒島県教育委員会教育庁総務福利課長	890-8577	鹿兒島市鴨池新町10-1	099-286-2111
23	鹿兒島県警察本部警備課長	890-8566	鹿兒島市鴨池新町10-1	099-206-0110
24	鹿兒島県総務部人事課長	890-8577	鹿兒島市鴨池新町10-1	099-286-2111
25	鹿兒島県男女共同参画局青少年男女共同参画課長	890-8577	鹿兒島市鴨池新町10-1	099-286-2111
26	鹿兒島県総合政策部総合政策課長	890-8577	鹿兒島市鴨池新町10-1	099-286-2111
27	鹿兒島県観光・文化スポーツ部かごしPR課長	890-8577	鹿兒島市鴨池新町10-1	099-286-2111
28	鹿兒島県環境林務部環境林務課長	890-8577	鹿兒島市鴨池新町10-1	099-286-2111
29	鹿兒島県くらし保健福祉部保健医療福祉課長	890-8577	鹿兒島市鴨池新町10-1	099-286-2111
30	鹿兒島県くらし保健福祉部地域医療整備課長	890-8577	鹿兒島市鴨池新町10-1	099-286-2111
31	鹿兒島県くらし保健福祉部社会福祉課長	890-8577	鹿兒島市鴨池新町10-1	099-286-2111
32	鹿兒島県くらし保健福祉部生活衛生課長	890-8577	鹿兒島市鴨池新町10-1	099-286-2111
33	鹿兒島県商工労働水産部商工政策課長	890-8577	鹿兒島市鴨池新町10-1	099-286-2111
34	鹿兒島県農政部農政課長	890-8577	鹿兒島市鴨池新町10-1	099-286-2111
35	鹿兒島県土木部監理課長	890-8577	鹿兒島市鴨池新町10-1	099-286-2111
36	鹿兒島県土木部道路維持課長	890-8577	鹿兒島市鴨池新町10-1	099-286-2111
37	鹿兒島県土木部河川課長	890-8577	鹿兒島市鴨池新町10-1	099-286-2111
38	鹿兒島県土木部参事兼砂防課長	890-8577	鹿兒島市鴨池新町10-1	099-286-2111
39	鹿兒島県危機管理防災局危機管理課長	890-8577	鹿兒島市鴨池新町10-1	099-286-2111
40	鹿兒島県危機管理防災局災害対策課長	890-8577	鹿兒島市鴨池新町10-1	099-286-2111
41	鹿兒島県危機管理防災局原子力安全対策課長	890-8577	鹿兒島市鴨池新町10-1	099-286-2111
42	鹿兒島県危機管理防災局消防保安課長	890-8577	鹿兒島市鴨池新町10-1	099-286-2111
43	鹿兒島県出納局会計課長	890-8577	鹿兒島市鴨池新町10-1	099-286-2111
44	西日本電信電話株式会社災害対策担当課長	892-0833	鹿兒島市松原町4-26	099-227-9689
45	日本郵便株式会社鹿兒島中央郵便局総務部主任	890-8799	鹿兒島市中央町1-2	099-252-4188
46	日本銀行鹿兒島支店総務課企画役補佐	890-0052	鹿兒島市上之園町5-15	099-259-3220
47	日本赤十字社鹿兒島支部事業推進課主査	890-0064	鹿兒島市鴨池新町1-5	099-252-0600
48	日本放送協会鹿兒島放送局放送部副部長	890-0814	鹿兒島市本港新町4-6	099-253-6615
49	西日本高速道路株式会社九州支社鹿兒島高速道路事務所統括課長	899-5231	始良市加治木町反土1466	0995-63-4551
50	九州旅客鉄道株式会社鹿兒島支社副支社長	890-0045	鹿兒島市武1-2-1	099-256-0165
51	日本通運株式会社鹿兒島支店管理次長	892-0812	鹿兒島市浜町1-8	099-226-6111
52	九州電力送配電株式会社鹿兒島支社副支社長	890-8558	鹿兒島市与次郎2-6-16	099-285-5268
53	公益社団法人鹿兒島県医師会地域保健課長	890-0053	鹿兒島市中央町8-1	099-254-8121
54	公益社団法人鹿兒島県歯科医師会事務局長	892-0841	鹿兒島市照国町13-15	099-226-5291
55	公益社団法人鹿兒島県看護協会専務理事	890-0064	鹿兒島市鴨池新町21-5	099-256-8081
56	公益社団法人鹿兒島県トラック協会常務理事	891-0131	鹿兒島市谷山港2丁目4-15	099-261-1167

## 14. 5 防災関係機関一覧

### (1) 指定行政機関

(\*印は勤務時間外の連絡先)

機 関 名	所 在 地	防災担当部署	電 話	F A X
消 防 庁	〒100-8927 千代田区霞が関2-1-2	国民保護・防災部防災課	03-5253-7525	03-5253-7535
		* 宿直室	03-5253-7777	03-5253-7553
内 閣 府	〒100-8969 千代田区霞が関1-2-2	政策統括官（防災担当） 付参事官	03-3501-5408	03-3503-5690
国家公安委員会 警 察 庁	〒100-8974 千代田区霞が関2-1-2	警備局警備課	03-3581-0141 内線5761～4	03-3597-8004
防 衛 省	〒162-8801 新宿区市谷本村町5-1	運用企画局事態対処課	03-5269-3246	03-5229-2136
金 融 庁	〒100-8967 千代田区霞が関3-2-1	総務企画局政策課	03-3506-6433	03-3506-6267
消 費 者 庁	〒100-6178 千代田区永田町2-11-1	総務課	03-3507-9151	03-3507-9279
総 務 省	〒100-8926 千代田区霞が関2-1-2	大臣官房総務課	03-5253-5090	03-5253-5093
法 務 省	〒100-8977 千代田区霞が関1-1-1	大臣官房秘書課 広報室	03-3592-5396	03-3592-7728
外 務 省	〒100-8919 千代田区霞が関2-2-1	大臣官房総務課 危機管理調整室	03-5501-8000 内線5799	03-5501-8062
財 務 省	〒100-8940 千代田区霞が関3-1-1	大臣官房総合政策課 政策推進室	03-3581-7934	03-5251-2163
文部科学省	〒100-8959 千代田区霞が関3-2-2	大臣官房文教施設企画部 施設企画課	03-6734-2290	03-6734-3689
文 化 庁	〒100-8959 千代田区霞が関3-2-2	長官官房政策課	03-6734-2806	03-6734-3811
厚生労働省	〒100-8916 千代田区霞が関1-2-2	社会・援護局総務課	03-3595-2614	03-3503-3099
農林水産省	〒100-8950 千代田区霞が関1-2-1	大臣官房地方課 災害総合対策室	03-6744-0206	03-6744-7158
経済産業省	〒100-8901 千代田区霞が関1-3-1	大臣官房総務課	03-3501-1327	03-3501-1704
資源エネルギー庁	〒100-8901 千代田区霞が関1-3-1	長官官房総合政策課	03-3501-2669	03-3580-8426
原子力安全・保安院	〒100-8901 千代田区霞が関1-3-1	企画調整課	03-3501-1568	03-3580-8490
中小企業庁	〒100-8901 千代田区霞が関1-3-1	経営安定対策室	03-3501-2698	03-3501-6805
国土交通省	〒100-8918 千代田区霞が関2-1-3	河川局防災課 災害対策室	03-5253-8461	03-5253-1608
国土地理院	〒305-0811 つくば市北郷1	企画部防災推進室	029-864-6572	029-864-1658
気 象 庁	〒100-8122 千代田区大手町1-3-4	総務部企画課	03-3214-7902	03-3211-2032
環 境 省	〒100-8975 千代田区霞が関1-2-2	大臣官房総務課	03-3580-1373	03-3509-6485
原子力規制委員会	〒100-8450 港区六本木1-8-8	長官官房総務課	03-3581-3352	

## (2) 指定地方行政機関

機 関 名	郵便番号	住 所	連絡先
九州管区警察局	812-0045	福岡市博多区東公園7-7	092-622-5000
九州総合通信局	860-8795	熊本市西区春日2-10-1 熊本地方合同庁舎	096-326-7334
九州財務局	860-8585	熊本市西区春日2-10-1 熊本地方合同庁舎	096-353-6351
九州厚生局	812-0011	福岡市博多区博多駅前3-2-8 住友生命博多ビル4F	092-707-1115
鹿児島労働局	892-0816	鹿児島市山下町13-21	099-223-8277
九州農政局	860-8527	熊本市西区春日2-10-1 熊本地方合同庁舎	096-211-9111
九州森林管理局	860-0081	熊本市西区京町本丁2-7	096-328-3512
九州経済産業局	812-8546	福岡市博多区博多駅東2-11-1 福岡合同庁舎本館	092-482-5405
九州産業保安監督部	812-0013	福岡市博多区博多駅東2-11-1 福岡合同庁舎本館	092-482-5927
九州地方整備局	812-0013	福岡市博多区博多駅東2-10-7 福岡第2合同庁舎	092-471-6331
九州運輸局	912-0013	福岡市博多区博多駅東2-11-1 福岡合同庁舎新館	092-472-2312
大阪航空局	540-8559	大阪市中央区大手前4-1-76 大阪合同庁舎第4号館	06-6949-6211
国土地理院九州地方測量部	812-0013	福岡市博多区博多駅東2-11-1 福岡合同庁舎本館	092-411-7881
福岡管区气象台	810-0052	福岡市中央区大濠1-2-36	092-725-3601
第十管区海上保安本部	890-0068	鹿児島市東郡元町4-1 鹿児島第2地方合同庁舎	099-250-9800(代) 099-250-9801(休日・夜間)
九州地方環境事務所	860-0047	熊本市西区春日2-10-1 熊本地方合同庁舎	096-322-2400
九州防衛局	862-0901	福岡市博多区博多駅東2-10-7 福岡第2合同庁舎	092-483-8811

## (3) 自衛隊

機 関 名	郵便番号	住 所	連絡先
陸上自衛隊第12普通科連隊(国分自衛隊)	899-4322	霧島市国分福島2-4-14	0995-46-0350
海上自衛隊第1航空群(鹿屋自衛隊)	893-0064	鹿屋市西原3-11-2	0994-43-3111
陸上自衛隊第8施設大隊(川内駐屯地)	895-0053	薩摩川内市冷水町539-2	0996-20-3900

## (4) 指定公共機関

機 関 名	郵便番号	住 所	連絡先
西日本電信電話(株)鹿児島支店	892-0833	鹿児島市松原町4-26	099-227-9689
日本郵便(株)鹿児島中央郵便局	890-0053	鹿児島市中央町1-2	099-252-4188
日本銀行 鹿児島支店	890-0052	鹿児島市上之園町5-15	099-259-3220
日本赤十字社 鹿児島県支部	890-0064	鹿児島市鴨池新町1-5	099-252-0600
日本放送協会 鹿児島放送局	892-8603	鹿児島市本港新町4-6	099-805-7000
西日本高速道路(株)九州支社	812-0013	福岡市博多区博多東駅3-13-15	092-260-6123
九州旅客鉄道(株)鹿児島支社	890-0045	鹿児島市武1-2-1	099-256-0165
日本貨物鉄道(株)九州支社	803-0812	福岡県北九州市小倉北区室町3丁目2番57号	093-583-6201
日本通運(株)鹿児島支店	892-0812	鹿児島市浜町1-8	099-226-6111
九州電力(株)鹿児島支店	890-8558	鹿児島市与次郎2-6-16	099-285-5268

## (5) 指定地方公共機関

機 関 名	電話番号	郵便番号	所 在 地
折田汽船株式会社	099-226-0479	892-0836	鹿児島市錦江町7-37
マリックスライン株式会社	099-226-2121	890-0836	鹿児島市錦江町1-7
公益社団法人鹿児島県トラック協会	099-261-1167	891-0131	鹿児島市谷山港2-4-15
屋久島電工株式会社	09974-2-0111	891-0245	熊毛郡上屋久町宮之浦939
日本ガス株式会社	099-250-5127	890-0053	鹿児島市中央町8-2
株式会社南日本放送	099-254-7111	890-8570	鹿児島市高麗町5-25
鹿児島テレビ放送株式会社	099-258-1111	890-8666	鹿児島市紫原6-15-8
株式会社鹿児島放送	050-3816-4799	890-8571	鹿児島市与次郎2-5-12
株式会社鹿児島讀賣テレビ	099-285-5575	890-8574	鹿児島市与次郎1-9-34
株式会社エフエム鹿児島	099-227-0798	892-8579	鹿児島市東千石町1-38(鹿児島商工会議所ビル3F)
公益社団法人鹿児島県医師会	099-254-8121	890-0053	鹿児島市中央町8-1
公益社団法人鹿児島県歯科医師会	099-226-5291	892-0841	鹿児島市照国町13-15
公益社団法人鹿児島県看護協会	099-256-8081	890-0064	鹿児島市鴨池新町21-5
公益社団法人鹿児島県薬剤師会	099-257-8288	890-8589	鹿児島市与次郎2-8-15
一般社団法人鹿児島県建設業協会	099-257-9211	890-0064	鹿児島市鴨池新町6-10(鹿児島県建設センター内)
公益社団法人鹿児島県バス協会	099-252-8670	890-0064	鹿児島市鴨池新町12-12(第2岩崎ビル5階)
鹿児島内航海運組合	099-222-8617	892-0823	鹿児島市住吉町13-6

## (6) 鹿児島県

機 関 名	電話番号	郵便番号	所 在 地
鹿児島県庁	099-286-2111	890-8577	鹿児島市鴨池新町10-1
熊毛支庁	0997-22-1131(代)	891-3192	西之表市西之表7590
大島支庁	0997-53-1111(代)	894-8501	名瀬市永田町17-3
鹿児島地域振興局	099-223-0161	892-8520	鹿児島市小川町3-56
南薩地域振興局	0993-53-3111	897-0031	南さつま市加世田東本町8-13
北薩地域振興局	0996-23-5151	895-8501	薩摩川内市神田1-22
始良・伊佐地域 振興局	0995-63-3111	899-5212	始良郡加治木町諏訪町12
大隅地域振興局	0994-43-3121	893-0011	鹿屋市打馬二丁目16-6
東京事務所	03-5212-9060	102-0093	東京都千代田区平河町二丁目 6-3都道府県会館12階
防災航空センター	0993-73-2881	898-0032	枕崎市別府8925

## (7) 警察署

機 関 名	郵便番号	住 所	連絡先
鹿児島県警察本部	890-8566	鹿児島市鴨池新町10-1	099-206-0110
鹿児島中央警察署	892-0838	鹿児島市新屋敷町17-26	099-222-0110
鹿児島西警察署	890-0041	鹿児島市城西3-8-10	099-285-0110
鹿児島南警察署	891-0115	鹿児島市東開町1	099-269-0110
指宿警察署	891-0311	指宿市西方1602-1	0993-22-2110
南九州警察署	897-0302	川辺郡知覧町郡4980-3	0993-83-1110
枕崎警察署	898-0051	枕崎市中央町189	0993-72-0110
南さつま警察署	897-0008	南さつま市加世田地頭所町1-2	0993-52-2110
日置警察署	899-2502	日置市伊集院町徳重23-3	099-273-0110
いちき串木野警察署	896-0053	いちき串木野市下名6227	0996-33-0110
薩摩川内警察署	895-0074	薩摩川内市原田町1-1	0996-20-0110
さつま警察署	895-1813	薩摩郡さつま町轟町22-2	0996-53-0110
阿久根警察署	899-1611	阿久根市赤瀬川3852-1	0996-73-0110
出水警察署	899-0207	出水市中央町925	0996-62-0110
伊佐湧水警察署	895-2511	大口市里2786-1	0995-22-0110
始良警察署	899-5421	始良市東餅田3885-1	0995-65-0110
霧島警察署	899-4332	霧島市国分中央3-44-22	0995-47-2110
曾於警察署	899-8103	曾於市大隅町中之内8951	099-482-0110
志布志警察署	899-7103	志布志市志布志町志布志3245	099-472-0110
肝付警察署	893-1207	肝属郡肝付町新富4934-1	0994-65-0110
鹿屋警察署	893-0014	鹿屋市寿3-8-30	0994-44-0110
錦江警察署	893-2303	肝属郡錦江町馬場438	0994-22-0110
種子島警察署	891-3101	西之表市西之表16381-9	0997-22-0110
屋久島警察署	891-4311	熊毛郡屋久町安房304-42	0997-46-2110
奄美警察署	894-0036	奄美市名瀬長浜町5-2	0997-53-0110
瀬戸内警察署	894-1507	大島郡瀬戸内町古仁屋1283-155	0997-72-0110
徳之島警察署	891-7101	大島郡徳之島町亀津4946-1	0997-83-0110
沖永良部警察署	891-9112	大島郡和泊町和泊120	0997-92-0110



## (8) 市町村

市町村名	防災担当課	郵便番号	住所	電話番号	内線	FAX番号
鹿児島県市長会		890-0064	鹿児島市鴨池新町7-4（自治会館内）	099-206-1001		
鹿児島県町村会		890-0064	鹿児島市鴨池新町7-4（自治会館内）	099-206-1020		
鹿児島市	危機管理課	892-8677	鹿児島市山下町11-1	099-224-1111	2542	099-226-0748
鹿屋市	安全安心課	893-8501	鹿屋市共栄町20-1	0994-43-2111	3334	0994-42-2001
枕崎市	総務課	898-8501	枕崎市千代田町27	0993-72-1111	214	0993-72-9436
阿久根市	総務課	899-1696	阿久根市鶴見町200	0996-73-1211	1212	0996-72-2029
出水市	総務課	899-0292	出水市緑町1-3	0996-63-2111	688 202	0996-63-0680
伊佐市	総務課	895-2511	伊佐市大口里1888	0995-23-1111	1118	0995-22-1231
指宿市	総務課	891-0497	指宿市十町2424	0992-22-2111	213	0992-24-3826
西之表市	総務課	891-3193	西之表市西之表7612	0997-22-1111	205	0997-22-0295
垂水市	総務課	891-2192	垂水市上町114	0994-32-1111	223	0994-32-6625
薩摩川内市	防災安全課	895-8650	薩摩川内市神田町3-22	0996-23-5111	4921 4922	0996-20-2403
日置市	総務課	899-2592	日置市伊集院町郡1-100	099-273-2111	1214	099-273-3063
曾於市	総務課	899-8692	曾於市末吉町二之方1980	0986-76-1111	1218	0986-76-1122
霧島市	安心安全課	899-4394	霧島市国分中央3-45-1	0995-45-5111	1101 1121	0995-47-2522
いちき串木野市	自治振興課	896-8601	いちき串木野市昭和通133-1	0996-32-3111	3222	0996-32-3124
南さつま市	総務課	897-8501	南さつま市加世田川畑2648	0993-53-2111	208 207	0993-52-0113
志布志市	総務課	899-7492	志布志市有明町野井倉1756	099-474-1111	216 215	099-474-2281
奄美市	総務課	894-8555	奄美市名瀬幸町25-8	0997-52-1111	324 327	0997-52-1001
南九州市	総務課	891-0792	南九州市穎娃町牧之内2830	0993-36-1111	223	0993-36-3136
始良市	危機管理課	899-5492	始良市宮島町25	0995-66-3111	230	0995-65-7112
三島村	総務課	892-0821	鹿児島市名山町12-18	099-222-3141	21 23	099-223-1832
十島村	総務課	892-0822	鹿児島市泉町14-15	099-222-2101	33	099-223-6720
さつま町	安全安心対策課	895-1803	薩摩郡さつま町宮之城屋地1565-2	0996-53-1111	2215	0996-52-3514
長島町	総務課	899-1498	出水郡長島町鷹巣1875-1	0996-86-0119 0996-86-1111	1215	0996-86-0399 0996-86-0950
湧水町	総務課	899-6292	始良郡湧水町木場222	0995-74-3111	2214 2213	0995-74-4249
大崎町	総務課	899-7305	曾於郡大崎町假宿1029	099-476-1111	214	099-476-3979

市 町 村 名	防災担当課	郵便番号	住 所	電 話 番 号	内線	F A X 番 号
東串良町	総務課	893-1693	肝属郡東串良町川西1543	0994-63-3131	213 215	0994-63-3138
錦江町	総務課	893-2392	肝属郡錦江町城元963	0994-22-0511	205 512	0994-22-1951
南大隅町	総務課	893-2501	肝属郡南大隅町根占川北226	0994-24-3111	223	0994-24-3119
肝付町	総務課	893-1207	肝属郡肝付町新富98	0994-65-2511	1118	0994-65-2521
中種子町	総務課	891-3692	熊毛郡中種子町野間5186	0997-27-1111	222	0997-27-3591
南種子町	総務課	891-3792	熊毛郡南種子町中之上2793-1	0997-26-1111	204 205	0997-26-0708
屋久島町	総務課	891-4292	熊毛郡屋久島町宮之浦1593	0997-42-0100	31	0997-42-1505
大和村	総務企画課	894-3192	大島郡大和村大和浜100	0997-57-2111	50	0997-57-2161
宇検村	総務課	894-3301	大島郡宇検村湯湾字下朝戸915	0997-67-2211	202	0997-67-2987
瀬戸内町	総務課	894-1592	大島郡瀬戸内町古仁屋字船津23	0997-72-1111	178	0997-72-1120
龍郷町	総務課	894-0192	大島郡龍郷町浦110	0997-62-3111	117 114	0997-62-2535
喜界町	総務課	891-6292	大島郡喜界町湾1746	0997-65-1111	15	0997-65-4316
徳之島町	総務課	891-7192	大島郡徳之島町亀津7203	0997-82-1111	213	0997-82-1101
天城町	総務課	891-7692	大島郡天城町大字平土野2691-1	0997-85-3111	217	0997-85-3110
伊仙町	総務課	891-8293	大島郡伊仙町伊仙1842	0997-86-3111	19	0997-86-2301
和泊町	総務課	891-9192	大島郡和泊町和泊10	0997-92-1111	112	0997-92-3351
知名町	総務課	891-9295	大島郡知名町知名307	0997-93-3111	141 142	0997-93-4103
与論町	総務企画課	891-9301	大島郡与論町茶花32	0997-97-3111	19	0997-97-4197

## (9) 消防本部等

(平成25年4月1日現在)

No.	消防本部名等	電話番号	FAX番号	〒	住 所	構成市町村
—	鹿児島県消防長会	099-222-0119	099-224-8119	892-0816	鹿児島市山下町15-1 (鹿児島市消防局内)	
—	鹿児島県消防協会	0995-64-5401	0995-64-5402	899-5652	姶良郡姶良町平松6252	
1	鹿児島市消防局	099-222-0119	099-224-8119	892-0816	鹿児島市山下町15-1	鹿児島市
2	枕崎市消防本部	0993-72-0049	0993-73-2082	898-0025	枕崎市立神本町346	枕崎市
3	出水市消防本部	0996-63-0119	0996-63-2281	899-0201	出水市緑町50-2	出水市
4	垂水市消防本部	0994-32-1019	0994-32-8119	891-2122	垂水市上町112-2	垂水市
5	薩摩川内市消防局	0996-22-0119	0996-20-3430	895-0074	薩摩川内市原田町22-10	薩摩川内市
6	日置市消防本部	099-272-0119	099-273-5869	899-2502	日置市伊集院町徳重128	日置市
7	霧島市消防局	0995-64-0119	0995-64-0845	899-4332	霧島市国分中央3-41-5	霧島市
8	いちき串木野市消防本部	0996-32-0119	0996-32-4396	896-0026	いちき串木野市昭和通133-1	いちき串木野市
9	南さつま市消防本部	0993-52-3145	0993-52-3043	897-0031	南さつま市加世田東本町2	南さつま市
10	姶良市消防本部	0995-63-3287	0995-63-3291	899-5241	姶良市加治木町記だ2040	姶良市
11	さつま町消防本部	0996-52-0119	0996-53-0119	895-1816	薩摩郡さつま町時吉366	さつま町
12	指宿南九州消防組合	0993-22-5111	0993-22-5112	891-0402	指宿市十町429	指宿市, 南九州市
13	阿久根地区消防組合	0996-72-0119	0996-73-4523	899-1626	阿久根市鶴見町200	阿久根市, 長島町
14	伊佐湧水消防組合	0995-22-0119	0995-22-5294	895-2505	伊佐市大口目丸132-1	伊佐市, 湧水町
15	大隅曾於地区消防組合	099-482-0119	099-482-2712	899-8103	曾於市大隅町中之内8973-1	曾於市, 志布志市, 大崎町
16	大隅肝属地区消防組合	099-443-1188	099-440-0201	893-0015	鹿屋市新川町800	鹿屋市, 東串良町, 肝付町, 錦江町, 南大隅町
17	沖永良部与論地区広域事務組合	0997-93-0119	0997-93-5276	891-9201	大島郡知名町余多1319	知名町, 和泊町, 与論町
18	徳之島地区消防組合	0997-83-3160	0997-83-3275	891-7101	大島郡徳之島町亀津7203	徳之島町, 天城町, 伊仙町
19	熊毛地区消防組合	0997-23-0119	0997-23-4198	891-3116	西之表市鴨女町248	西之表市, 中種子町, 南種子町, 屋久島町
20	大島地区消防組合	0997-52-0100	0997-52-5107	894-0006	奄美市名瀬小浜町27-5	奄美市, 大和村, 宇検村, 瀬戸内町, 龍郷町, 喜界町
—	三島村	099-222-3141	099-223-1832	892-0821	鹿児島市名山町12-18	消防非常備村
—	十島村	099-222-2101	099-223-6720	892-0822	鹿児島市泉町14-15	消防非常備村

## 14. 6 鹿児島県災害対策本部条例

[危機管理防災局危機管理課]

### 鹿児島県災害対策本部条例

(昭和37年10月15日条例第37号)

(趣旨)

第1条 この条例は、災害対策基本法(昭和36年法律第223号)第23条第7項の規定に基づき、鹿児島県災害対策本部(以下「災害対策本部」という。)に関し必要な事項を定めるものとする。

(平8条例5・一部改正)

(組織)

第2条 災害対策本部長は、災害対策本部の事務を総括し、所部の職員を指揮監督する。

2 災害対策副本部長は、災害対策本部長を補佐し、災害対策本部長に事故があるときは、その職務を代理する。

3 災害対策本部員は、災害対策本部長の命を受け、災害対策本部の事務に従事する。

(部又は支部)

第3条 災害対策本部長は、必要と認めるときは、災害対策本部に部又は支部を置くことができる。

2 部又は支部に属すべき災害対策本部員は、災害対策本部長が指名する。

3 部に部長を、支部に支部長を置き、災害対策本部員のうちから、災害対策本部長が指名する。

4 部長又は支部長は、部又は支部の事務を掌理する。

(現地災害対策本部)

第4条 現地災害対策本部に現地災害対策本部長及び現地災害対策本部員その他の職員を置き、災害対策副本部長、災害対策本部員その他の職員のうちから、災害対策本部長が指名する者をもつて充てる。

2 現地災害対策本部長は、現地災害対策本部の事務を掌理する。

(平8条例5・追加)

(委任)

第5条 この条例に定めるもののほか、災害対策本部に関し必要な事項は、災害対策本部長が定める。

(平8条例5・一部改正)

附 則

この条例は、公布の日から施行する。

附 則(平成8年3月27日条例第5号)

この条例は、公布の日から施行する。

## 14. 7 鹿兒島県災害対策本部規程

〔危機管理防災局危機管理課〕

### 鹿兒島県災害対策本部規程

昭和38年4月1日

災害対策本部長訓令第1号

改正 昭和39年9月7日災害対策本部長訓令第1号

昭和42年9月4日災害対策本部長訓令第1号

昭和43年12月6日災害対策本部長訓令第24号

昭和45年3月30日災害対策本部長訓令第1号

昭和47年1月19日災害対策本部長訓令第1号

昭和47年5月8日災害対策本部長訓令第2号

昭和50年2月28日災害対策本部長訓令第1号

平成8年10月25日災害対策本部長訓令第1号

平成12年12月26日災害対策本部長訓令第1号

平成13年2月16日災害対策本部長訓令第1号

平成13年3月30日災害対策本部長訓令第2号

平成14年3月29日災害対策本部長訓令第1号

平成15年3月28日災害対策本部長訓令第1号

平成16年3月31日災害対策本部長訓令第1号

平成17年3月29日災害対策本部長訓令第1号

平成19年3月2日災害対策本部長訓令第1号

平成20年3月28日災害対策本部長訓令第1号

平成21年10月2日災害対策本部長訓令第1号

平成22年7月9日災害対策本部長訓令第1号

平成24年1月20日災害対策本部長訓令第1号

平成25年3月22日災害対策本部長訓令第1号

平成25年10月25日災害対策本部長訓令第2号

平成27年3月31日災害対策本部長訓令第1号

平成29年8月22日災害対策本部長訓令第1号

平成31年3月29日災害対策本部長訓令第1号

令和2年3月31日災害対策本部長訓令第1号

令和3年3月26日災害対策本部長訓令第1号

鹿児島県災害対策本部長

鹿児島県災害対策本部規程を次のように定める。

## 鹿児島県災害対策本部規程

### 目次

- 第1章 総則（第1条）
- 第2章 組織（第2条～第8条）
- 第3章 所掌事務（第9条～第11条の2）
- 第4章 配備（第12条～第15条）
- 第5章 災害調査及び報告（第16条～第20条）
- 第6章 雑則（第21条・第22条）

### 附則

#### 第1章 総則

（趣旨）

**第1条** この規程は、鹿児島県災害対策本部条例（昭和37年鹿児島県条例第37号。以下「条例」という。）第5条の規定に基づき、鹿児島県災害対策本部（以下「本部」という。）の組織及び運営に関し必要な事項を定めるものとする。

#### 第2章 組織

（副本部長）

**第2条** 災害対策副本部長（以下「副本部長」という。）は、副知事をもつて充てる。

2 条例第2条第2項の規定により副本部長が災害対策本部長（以下「本部長」という。）の職務を代理する順位は、知事の職務を代理する副知事の順序を定める規則（平成18年鹿児島県規則第29号）の定めるところによる。

（災害対策本部員）

**第2条の2** 災害対策本部員は、総括危機管理防災監、各部長（危機管理防災局長、男女共同参画局長、国体・全国障害者スポーツ大会局長、出納局長、教育長、警察本部長、県立病院事業管理者及び工業用水道部長を含む。）及び各課長（教育庁、警察本部、県立病院局及び工業用水道部の各課長を含む。）並びに各地域連絡協議会長をもつて充て

る。

(災害対策要員)

**第3条** 本部に災害対策要員を置く。

- 2 災害対策要員は、県の職員をもつて充てる。
- 3 災害対策要員は、上司の命を受け、災害対策事務に従事する。

(地方連絡部)

**第3条の2** 本部に地方連絡部を置き、地方連絡部長は、東京事務所長をもつて充てる。

(本部会議)

**第4条** 本部に本部会議を置く。

- 2 本部会議は、本部長、副本部長及び各対策部長（次条に掲げる対策部の長をいう。以下同じ。）で構成する。
- 3 本部会議は、本部長が必要により招集する。

(対策部)

**第5条** 本部に別表第1に掲げる対策部を置く。ただし、災害の種別等により本部長が別に指示したときは、この限りでない。

- 2 前項に掲げるもののほか、本部長は必要と認めるときは、臨時に対策部を置くことがある。
- 3 各対策部の長は、それぞれ別表第1に掲げる者（前項の規定に基づき置かれた対策部にあつては、本部長が指名する者）をもつて充てる。

(班)

**第6条** 各対策部に、その事務を分掌させるため、各対策部のうち危機管理防災対策部に本部連絡班を、その他の対策部に別に定める班を置く。

- 2 前項に掲げるもののほか、本部長は必要と認めるときは、臨時に班を置くことがある。
- 3 班に班長を置き、別に定める者（前項の規定に基づき置かれた班にあつては、本部長が指名する者）をもつて充てる。

- 4 班長は、上司の命を受け、班の事務を掌理する。

(本部連絡員)

**第6条の2** 本部に本部連絡員を置き、別に定める者をもつて充てる。

(災害報告集計員)

**第6条の3** 本部連絡班に災害報告集計員を置き、別に定める者をもつて充てる。

(支部)

**第7条** 支部の設置は、本部長が指示する。ただし、緊急を要し、指示のいとまがないときは、支部の区域を管轄する各地域連絡協議会長は、支部を設置し、本部長に通報するものとする。

2 前項の規定により設置する支部の名称及び管轄区域は、別表第2に掲げるとおりとする。

3 各支部の長は、それぞれ別表第2に掲げる者をもつて充てる。

(支部の対策班)

**第8条** 各支部に、その事務を分掌させるため、別に定めるところにより対策班を置く。

2 対策班に班長を置き、当該支部長が指名する者をもつて充てる。

3 対策班長は、上司の命を受け、対策班の事務を掌理する。

### 第3章 所掌事務

(本部会議の協議事項)

**第9条** 本部会議において協議すべき事項は、次のとおりとする。

(1) 災害予防及び災害応急対策の実施に関する重要な事項

(2) その他本部長が必要と認める事項

(各対策部等の所掌事務)

**第10条** 各対策部及び各対策部の各班、地方連絡部並びに本部連絡員の所掌事務は、別に定める。

(災害報告集計員の所掌事務)

**第10条の2** 災害報告集計員の所掌事務は各対策本部及び関係機関の災害報告の集計とする。

(各支部の所掌事務)

**第11条** 各支部の所掌事務は、管轄区域内における災害事務で次のとおりとする。

(1) 災害の調査に関すること。

(2) 市町村情報の収集に関すること。

(3) 各対策班の災害対策に関すること。

(4) 本部各対策部への災害報告に関すること。

(5) 本部との通報連絡に関すること。

(6) 各対策班及び関係機関との連絡調整に関すること。

(7) その他必要な災害事務に関すること。



(現地災害対策本部の所掌事務)

**第11条の2** 現地災害対策本部（以下「現地本部」という。）の所掌事務は、本部の現地機関としての事務であつて次に掲げるとおりとする。

- (1) 被害状況及び被災地の対応状況の把握並びにこれらの情報の本部及び関係機関への連絡
- (2) 被災地からの要望の把握及び本部への伝達並びに被災地の市町村との調整
- (3) 被災地の支援に従事する県の職員又は県に申出のあつた機関等の人員の配置並びに支援物資の輸送及び供給に関する連絡調整
- (4) その他現地本部の役割を果たすために必要な事務

2 事態の推移等により、本部長が指示した事務以外の事務を現地本部において行う必要があるときは、あらかじめ本部長の指示を受けるものとする。ただし、緊急を要し、本部長の指示を受けるいとまがないときは、自らの判断で必要な事務を行うものとする。この場合においては、速やかに本部長に報告するものとする。

#### 第4章 配備

(配備の指定)

**第12条** 本部長は、本部が設置されたとき、又は本部設置後、状況の変化によつて配備の規模を変更する必要があるときは、配備の規模を指定し、又は変更する。

(配備要員)

**第13条** 各対策部長及び各支部長は、災害対策要員のうちから配備の規模に応ずる配備要員を、各対策部長にあつては配備要員のうちから連絡員を、あらかじめ指定しておかなければならない。

- 2 配備要員は、常に所在を明らかにし、通信報道機関等の情報によつて非常災害の発生を知り、本部の設置が推察される場合は、指示を待たず登庁しなければならない。
- 3 本部が設置されたときは、各対策部長は、連絡員をして本部連絡班と密接な連絡を確保するとともに、それぞれ所管事務を処理しなければならない。
- 4 各対策部長及び各支部長は、配備要員名簿（別記第1号様式）を毎年度作成し、危機管理防災対策部長が別に定める日までに2部を危機管理防災対策部長に提出しなければならない。

(配備の段階と配備要員の数)

**第14条** 配備は、本部にあつては第1配備から第4配備まで、各支部にあつては第1配備から第3配備までとし、それぞれ配備に応ずる配備要員の数は別に定める。ただし、各

対策部長，各支部長，各班長及び各対策班長は，特別の必要があると認めるときは，配備要員の数を適宜変更することができる。

(非常の招集)

**第15条** 本部連絡班長は，勤務時間外及び職員の休日に当たる日に非常災害が発生し，又はそのおそれがあり，本部が設置された場合は，その旨及び前条に規定する配備の規模を，別に定める各対策部の主管班長に対して，通知しなければならない。

2 前項の通知を受けた各対策部の主管班長は，当該対策部の部長，各班長及び本部連絡員に対して，当該通知の内容を通知しなければならない。

3 前項の通知を受けた各対策部の各班長は，配備要員に対して，当該通知の内容を通知しなければならない。

4 前項の通知を受けた配備要員は，直ちに登庁し，所定の配備につかなければならない。

5 各班においては，あらかじめ班長の所属ごとに非常招集系統を確立し，訓練をしておかなければならない。

## 第5章 災害調査及び報告

(災害報告)

**第16条** 災害が発生した場合（災害が発生するおそれのある状態を含む。）には，それぞれの所管に係る災害状況を，別表第3に掲げる災害報告系統図に従い報告しなければならない。ただし，緊急を要する場合は，災害報告系統図によらないことができる。

(報告様式)

**第17条** 災害報告の様式は，次に掲げるとおりとする。

(1) 本部の各対策部から本部連絡班への報告及び本部連絡班が外部関係機関の協力を得て収集する報告 別記第2号様式

(2) 支部の各対策班及び市町村その他関係機関から本部各対策部への報告 各対策部長が別に定める。

(報告の種類)

**第18条** 災害報告は，次の2種類に区分する。

(1) 速報 災害発生後，直ちになすべき報告及びさらに災害が続けて発生し，又は災害調査の結果判明しだい新しい状況を，すみやかになすべき報告をいう。

(2) 確定報告 災害状況が確定したときに提出する文書による報告をいう。

(災害調査班)

**第19条** 本部長は、必要があると認めるときは、現地に災害調査班（以下「調査班」という。）を派遣するものとする。

- 2 調査班の編成は、危機管理防災対策部長が関係対策部長の意見を聴いて決定する。
- 3 調査班に班長を置き、危機管理防災対策部長が指名する。
- 4 調査班長は、調査の結果を次条に規定する災害報告会又は調査内容を所管するそれぞれの対策部の長及び危機管理防災対策部長（本部連絡班）に報告しなければならない。  
（災害報告会）

**第20条** 本部長は、必要があると認めるときは、本部会議において災害報告会を開くものとする。

- 2 災害報告会において、次に掲げる者は、その所管に係る災害状況について報告しなければならない。
  - (1) 関係対策部長
  - (2) 関係支部長
  - (3) 災害調査班長
  - (4) その他本部長が指名する者

## 第6章 雑則

（雑則）

**第21条** 有線電信電話が不通となつた場合は、非常無線その他の手段により、連絡を確保するように努めなければならない。

- 2 本部を設置するに至らない場合の災害対策については、それぞれ本部設置の場合に準じて所管事務を処理しなければならない。
- 3 本庁の勤務時間外において災害応急業務嘱託員が、気象警報を受理したとき、又は非常事態の発生を知つたときは直ちに危機管理課長、災害対策課長及び河川課長に連絡し、その他の気象注意報及び情報等を受理したときは本部設置又は勤務時間開始と同時に危機管理課又は災害対策課に引き継ぐものとする。

（委任）

**第22条** この規程に定めるもののほか、各対策部及び各支部の運営に必要な細目については、各対策部長及び各支部長が定めるものとする。

## 附 則

この訓令は、昭和38年4月1日から施行する。

附 則（昭和39年9月7日災害対策本部長訓令第1号）

この訓令は、昭和39年9月7日から施行する。

**附 則**（昭和42年9月4日災害対策本部長訓令第1号）

この訓令は、昭和42年9月1日から施行する。

**附 則**（昭和43年12月6日災害対策本部長訓令第24号）

この訓令は、昭和43年7月10日から適用する。

**附 則**（昭和45年3月30日災害対策本部長訓令第1号）

この訓令は、昭和45年4月1日から施行する。

**附 則**（昭和47年1月19日災害対策本部長訓令第1号）

この訓令は、公布の日から施行する。

**附 則**（昭和47年5月8日災害対策本部長訓令第2号）

この訓令は、昭和47年4月1日から適用する。

**附 則**（昭和50年2月28日災害対策本部長訓令第1号）

この訓令は、昭和50年3月1日から施行する。

**附 則**（平成8年10月25日災害対策本部長訓令第1号）

この訓令は、平成8年10月25日から施行する。

**附 則**（平成12年12月26日災害対策本部長訓令第1号）

この訓令は、平成13年1月6日から施行する。

**附 則**（平成13年2月16日災害対策本部長訓令第1号）

この訓令は、平成13年2月16日から施行する。

**附 則**（平成13年3月30日災害対策本部長訓令第2号）

この訓令は、平成13年4月1日から施行する。

**附 則**（平成14年3月29日災害対策本部長訓令第1号）

この訓令は、平成14年4月1日から施行する。

**附 則**（平成15年3月28日災害対策本部長訓令第1号）

この訓令は、平成15年4月1日から施行する。

**附 則**（平成16年3月31日災害対策本部長訓令第1号）

この訓令は、平成16年4月1日から施行する。

**附 則**（平成17年3月29日災害対策本部長訓令第1号）

この訓令は、平成17年4月1日から施行する。ただし、別表第2の改正規定中「川内市」を「薩摩川内市」に改める部分は同年3月29日から、「串木野市」の次に「日置市」を加える部分は同年5月1日から、「曾於郡」を「曾於市、曾於郡」に改める部分は

同年7月1日から、「国分市」を「霧島市」に改める部分は同年11月7日から施行する。

附 則（平成19年3月2日災害対策本部長訓令第1号）

この訓令は、平成19年3月2日から施行する。

附 則（平成20年3月28日災害対策本部長訓令第1号）

この訓令は、平成20年3月28日から施行する。

附 則（平成21年10月2日災害対策本部長訓令第1号）

この訓令は、平成21年10月2日から施行する。

附 則（平成22年7月9日災害対策本部長訓令第1号）

この訓令は、平成22年7月9日から施行する。

附 則（平成24年1月20日災害対策本部長訓令第1号）

この訓令は、平成24年1月20日から施行する。

附 則（平成25年3月22日災害対策本部長訓令第1号）

この訓令は、平成25年3月22日から施行する。

附 則（平成25年10月25日災害対策本部長訓令第2号）

この訓令は、平成25年10月25日から施行する。

附 則（平成27年3月31日災害対策本部長訓令第1号）

この訓令は、平成27年3月31日から施行する。

附 則（平成29年8月22日災害対策本部長訓令第1号）

この訓令は、平成29年8月22日から施行する。

附 則（平成31年3月29日災害対策本部長訓令第1号）

この訓令は、平成31年4月1日から施行する。

附 則（令和2年3月31日災害対策本部長訓令第1号）

この訓令は、令和2年4月1日から施行する。

附 則（令和3年3月26日災害対策本部長訓令第1号）

この訓令は、令和3年4月1日から施行する。

別表第1（第5条関係）

対策部

対策部名	対策部長
危機管理防災対策部	危機管理防災局長
総務対策部	総務部長
男女共同参画対策部	男女共同参画局長

総合政策対策部	総合政策部長
観光・文化スポーツ対策部	観光・文化スポーツ部長
環境林務対策部	環境林務部長
くらし保健福祉対策部	くらし保健福祉部長
商工労働水産対策部	商工労働水産部長
農政対策部	農政部長
土木対策部	土木部長
国体・全国障害者スポーツ大会対策部	国体・全国障害者スポーツ大会局長
出納対策部	出納局長
教育対策部	教育長
災害警備対策部	警察本部長
県立病院対策部	県立病院事業管理者
工業用水道対策部	工業用水道部長

別表第2（第7条関係）

支部

支部の名称	管轄区域	支部長
鹿児島支部	鹿児島市，日置市，いちき串木野市， 鹿児島郡	鹿児島地域連絡協議会長
南薩支部	枕崎市，指宿市，南さつま市，南九州 市	南薩地域連絡協議会長
北薩支部	阿久根市，出水市，薩摩川内市，薩摩 郡，出水郡	北薩地域連絡協議会長
始良・伊佐支部	霧島市，伊佐市，始良市，始良郡	始良・伊佐地域連絡協議会長
大隅支部	鹿屋市，垂水市，曾於市，志布志市， 曾於郡，肝属郡	大隅地域連絡協議会長
熊毛支部	西之表市，熊毛郡	熊毛地域連絡協議会長
大島支部	奄美市，大島郡	大島地域連絡協議会長

別表第3（第16条関係）

災害報告系統図



別記第1号様式（第13条関係）

別記第1号様式(第13条関係)

① 交代制でない場合

配 備 要 員 名 簿

対策部 班

班長 職 氏名

第 1 配 備		第 2 配 備		第 3 配 備	
職	氏 名	職	氏 名	職	氏 名

② 交代制の場合

配 備 要 員 名 簿

対策部 班

班長 職 氏名

第1配備の場合

第 1 班		第 2 班		第 3 班	
職	氏 名	職	氏 名	職	氏 名

備考

- 1 この名簿は、班ごとに作成すること。
- 2 連絡員を○印で表示すること。
- 3 ②の場合は、第2、第3配備への切替要領及び班の交代要領を示すこと。
- 4 この様式によることができないときは、これに準じ作成すること。



第2号様式（第17条関係）

第2号様式(第17条関係)

災害報告様式(本部が最終的にまとめるもの)

台風・豪雨 災 害 情 報

( 年 月 日 時現在)

区 分		被害数	左の中 でがけ 崩れに よるも の	単位	被 害 額 (千 円)	備 考	
人 的 被 害	死 者			人		危機管理防災対策部・くらし保健福祉対策部	
	行 方 不 明			人			
	重 傷			人			
	軽 傷			人			
	り 災 人 員			人			
	感 染 病 り 病	赤 痢					人
		そ の 他					人
合 計				人			
住 家 の	全 壊 (焼)	棟 数		棟		危 機 管 理	
		世 帯 数		世帯			
		人 員		人			
	半 壊 (焼)	棟 数		棟			
		世 帯 数		世帯			
		人 員		人			
	流 失	棟 数		棟			
		世 帯 数		世帯			
		人 員		人			
	一 部 破 損	棟 数		棟			
		世 帯 数		世帯			

被 害	床 上 浸	人 員			人	防 災 対 策 部		
		棟 数			棟			
		世 帯 数			世帯			
	床 下 浸	人 員			人			
		棟 数			棟			
		世 帯 数			世帯			
	合 計	人 員			人			
		棟 数			棟			
		世 帯 数			世帯			
	非住家の被害	全	壊				棟	危 機 管 理 防 災 対 策 部
		半	壊				〃	
		流	失				〃	
合		計			〃			
公共建物の被害	全	壊			〃	危 機 管 理 防 災 対 策 部		
	半	壊			〃			
	流	失			〃			
	合	計			〃			
衛 生 関 係 の 被 害	感 染 症 指 定 医 療 機 関				〃	く ら し 保 健 福 祉 対 策 部		
	病 院 診 療 所 等				〃			
	母 子 健 康 セ ン タ ー				〃			
	上 水 道				箇所			
	下 水 道				〃			
	清 掃 施 設				〃			
	合 計							

農 作 物 の 被 害	水	稲		トン	農 政 対 策 部			
	陸	稲		〃				
		麦		〃				
	菜	種		〃				
	甘	し	よ	〃				
	果		樹	〃				
		桑		〃				
		茶		〃				
	野		菜	〃				
	さ	と	う	き		び	〃	
	た		ば			こ	〃	
	大					豆	〃	
	そ					ば	〃	
	落		花			生	〃	
	飼	料	作			物	〃	
そ		の		他	〃			
合				計	〃			
耕 地 関 係 の	農 田	流	失	埋	没	ヘク タール	農 政 対	
		冠		水		〃		
	畑	流	失	埋	没	〃		
		冠		水		〃		
	農 業	た		め		池		箇所
		頭		首		工		〃
		水				路		〃
		堤		と		う		〃

被害	用 施 設	道	路		〃		策 部	
		橋	り	よ	う			〃
		揚		水	機			〃
		そ	の	他				〃
	合		計					
家畜等の被害	大	家	畜		頭		農 政 対 策 部	
	小	家	畜		〃			
	家	き	ん		〃			
	そ	の	他	畜産物		〃		
	合		計			〃		
農畜舎等施設被害	農		舎		棟		農 政 対 策 部	
	畜		舎		〃			
	園	芸	施	設		〃		
	養	蚕	施	設		〃		
	そ	の	他	施	設			〃
	合		計			〃		
水産関係の被害	漁船	流	失	沈	没		隻	商 工 労 働 水 産 対 策 部
		破		損			〃	
	漁	具	餌	料				
	施	設	そ	の	他			
	合		計					
鉱工業関係の被	建		物		棟		商 工 労 働 水 産 対 策 部	
	機	械	設	備		件		
	原		材	料				
	製			品				

害	合 計					
商業関係の被害	店 舗			棟		
	そ の 他 の 施 設			件		
	商 品					
	合 計					
山林関係の被害	林地被害	崩 壊 地			箇所	
		地 す べ り 地			〃	
	施設等関係	治 山 施 設			〃	
		林 道			〃	
		林 産 施 設			〃	
		苗 畑			〃	
	林産物関係	林 産 物				
		種 苗			千本	
林 産 物 間 接 被 害						
土木関係	国庫負担	国 土 交 通 省 所	県 工 事	河 川		箇所
				砂 防		〃
				道 路		〃
				橋 り よ う		〃
				海 岸		〃
				港 湾		〃
				小 計		〃
		市 町 村	河 川		〃	
			砂 防		〃	
			道 路		〃	
			橋 り よ う		〃	

商工労働水産対策部  
観光・文化スポーツ対策部

環境林務対策部

商工労働水産対策

係 の 被 害	対 象	管 工 事	海 岸		〃		部 ・ 土 木 対 策 部	
			港 湾		〃			
			小 計		〃			
		農 林 水 産 省 所 管	漁 港	県 工 事		〃		
				市 町 村 工 事		〃		
				小 計		〃		
	合 計				〃			
	単 独 工 事	県 工 事			〃			
		市 町 村 工 事			〃			
		都 市 施 設			〃			
		總 計			〃			
	学 校 関 係 の 被 害	高 等 学 校			校			教 育 対 策 部
中 学 校			〃					
小 学 校			〃					
合 計			〃					
県 有 建 物 の 被 害					箇所		出 納 対 策 部	
船 舶 関 係 の 被 害	汽 船	沈 没			隻		第 十 管 区 海 上 保 安 本 部	
		大 破			〃			
		中 破			〃			
		座 礁			〃			
	機 帆 船	沈 没			〃			
		大 破			〃			
		中 破			〃			
		座 礁			〃			
	合 計				〃			

鉄道関係の被害	軌道関係		件		九州旅客鉄道株式会社
	線路工作物関係		〃		
	停車場工作物関係		〃		
	機械関係		〃		
	建築物関係		〃		
	電気関係		〃		
	合 計		〃		
電気通信関係の被害	市外電話線		回線		西日本電信電話株式会社
	加入者電話線		〃		
	電 柱		本		
	腕 木		〃		
	合 計				
電力関係の被害	発生支障電力		KWh時		九州電力株式会社 屋久島電工株式会社
	供給支障電力		〃		
	発電設備		件		
	変電設備		〃		
	土木設備		〃		
	配電設備		〃		
	送電設備		〃		
	建築設備		〃		
	合 計				
被害総額					
災害の種別					
発生日時					
発生区域					

気 象 状 況	日	雨	量	
	連	続	雨	量
	風			速
	波			高
	潮			位

◎ それぞれ、各担当課は本部連絡班(危機管理課)に通報すること。

◎ 確定報告は、災害発生後5日以内に提出すること。

区		分	被 害 量	単 位	備 考
人 的 被 害	死	者		人	災 害 警
	負	傷 者		"	
	行	方 不 明		"	
建 物 被 害	全	壊		棟	
	半	壊		"	
	流	失		"	
	全	焼		"	
	半	焼		"	
	床	上 浸 水		"	
	床	下 浸 水		"	
	一	部 破 損		"	
非	住 家 被 害		"		
耕 地 被 害	水 田	流	失 埋 没	ha	
		冠	水	"	
	畑	流	失 埋 没	"	
		冠	水	"	
道	路	損 壊		箇 所	



橋	り	よ	う	流	失		#
堤		防		決	壊		#
山	(	が	け)	崩	れ		#
鉄	軌	道	被	害			#
通	信	施	設	被	害		回線
木	材	流	失				m <sup>3</sup>
山	林	焼	失				ha
船 舶 被 害	沈			没			隻
	流			失			#
	破			損			#
	ろ	か	い	等	に	よ	る
り	災	世	帯	数			世帯
り	災	者	概	数			人
出	動	警	察	官	数		#
出	動	自	衛	隊	員	数	#
出	動	消	防	団	数		#
そ	の	他	の	出	動	数	#

備  
対  
策  
部

## 14.8 鹿児島県災害対策本部の組織及び運営に関する要綱

### 鹿児島県災害対策本部の組織及び運営に関する要綱

(趣旨)

第1条 この要綱は、鹿児島県災害対策本部条例（昭和37年鹿児島県条例第37号）第5条及び鹿児島県災害対策本部規程（昭和38年災害対策本部長訓令第1号。以下「本部規程」という。）第22条の規定に基づき、鹿児島県災害対策本部の組織、運営等に関し必要な事項を定めるものとする。

(班)

第2条 本部規程第6条第1項に定める班は、別表第1に掲げるとおりとする。

2 本部規程第6条第3項に定める班長は、別表第1に掲げる者をもって充てる。

(本部連絡員)

第3条 本部規程第6条の2に定める本部連絡員は、別表第2に掲げる者をもって充てる。

(災害報告集計員)

第4条 本部規程第6条の3に定める災害報告集計員は、別表第3に掲げる者をもって充てる。

(支部の対策班)

第5条 本部規程第8条第1項に定める支部の対策班は、別表第4に掲げるとおりとする。

(所掌事務)

第6条 本部規程第10条に定める各対策部及び各対策部の各班の所掌事務は、別表第5に掲げるとおりとする。

第7条 本部規程第10条に定める地方連絡部の所掌事務は、別表第6に掲げるとおりとする。

第8条 本部規程第10条に定める本部連絡員の所掌事務は、別表第2に掲げるとおりとする。

(配備要員の数)

第9条 本部規程第14条に定める配備要員の数は、各対策部にあつては別表第7、各支部にあつては別表第8に掲げるとおりとする。

(主管班)

第10条 本部規程第15条第1項に定める主管班長は、別表第5に掲げる所掌事務のうち部内各班の連絡調整に関することをその所掌事務とする班の班長とする。

附 則

(施行期日)

この要綱は、平成31年4月1日から施行する。

この要綱は、令和2年4月1日から施行する。

この要綱は、令和3年4月1日から施行する。

この要綱は、令和4年4月1日から施行する。

14.8 鹿児島県災害対策本部の組織及び運営に関する要綱  
別表第1（第2条関係）  
対策部

対策部名	対策部長	班名	班長
危機管理防災対策部	危機管理防災局長	本部連絡班	危機管理課長（特殊災害の場合） 災害対策課長（自然災害の場合）
総務対策部	総務部長	秘書班	秘書課長
		人事班	人事課長
		広報班	広報課長
		学事法制班	学事法制課長
		市町村班	市町村課長
		財政班	財政課長
		税務班	税務課長
		総務事務班	総務事務センター長
男女共同参画対策部	男女共同参画局長	青少年男女共同参画班	青少年男女共同参画課長
		くらし共生協働班	くらし共生協働課長
		人権同和对策班	人権同和对策課長
総合政策対策部	総合政策部長	総合政策班	総合政策課長
		デジタル推進班	デジタル推進課長
		地域政策班	地域政策課長
		離島振興班	離島振興課長
		交通政策班	交通政策課長
		統計班	統計課長
観光・文化スポーツ対策部	観光・文化スポーツ部長	PR観光班	PR観光課長
		国際交流班	国際交流課長
		文化振興班	文化振興課長
		スポーツ振興班	スポーツ振興課長

1 4 . 8 鹿 児 島 県 災 害 対 策 本 部 の 組 織 及 び 運 営 に 関 す る 要 綱

対策部名	対策部長	班名	班長
環境林務対策部	環境林務部長	環境林務班	環境林務課長
		廃棄物・リサイクル対策班	廃棄物・リサイクル対策課長
		自然保護班	自然保護課長
		環境保全班	環境保全課長
		森林経営班	森林経営課長
		かごしま材振興班	かごしま材振興課長
		森づくり推進班	森づくり推進課長
くらし保健福祉対策部	くらし保健福祉部長	保健医療福祉班	保健医療福祉課長
		新型コロナウイルス感染症感染防止対策班	新型コロナウイルス感染症感染防止対策課長
		新型コロナウイルス感染症療養調整班	新型コロナウイルス感染症療養調整課長
		医師・看護人材班	医師・看護人材課長
		国民健康保険班	国民健康保険課長
		社会福祉班	社会福祉課長
		健康増進班	健康増進課長
		障害福祉班	障害福祉課長
		生活衛生班	生活衛生課長
		薬務班	薬務課長
		子ども家庭班	子ども家庭課長
		子育て支援班	子育て支援課長
		高齢者生き生き推進班	高齢者生き生き推進課長

1 4 . 8 鹿 児 島 県 災 害 対 策 本 部 の 組 織 及 び 運 営 に 関 す る 要 綱

対策部名	対策部長	班名	班長
商工労働水産対策部	商工労働水産部長	商工政策班	商工政策課長
		中小企業支援班	中小企業支援課長
		産業立地班	産業立地課長
		販路拡大・輸出促進班	販路拡大・輸出促進課長
		産業人材確保・移住促進班	産業人材確保・移住促進課長
		雇用労政班	雇用労政課長
		エネルギー対策班	エネルギー対策課長
		水産振興班	水産振興課長
		漁港漁場班	漁港漁場課長
農政対策部	農政部長	農政班	農政課長
		農村振興班	農村振興課長
		農業経済班	農業経済課長
		経営技術班	経営技術課長
		農産園芸班	農産園芸課長
		畜産班	畜産課長
		農地整備班	農地整備課長
		農地保全班	農地保全課長
土木対策部	土木部長	監理班	監理課長
		道路建設班	道路建設課長
		道路維持班	道路維持課長
		河川班	河川課長
		砂防班	砂防課長
		港湾空港班	港湾空港課長
		都市計画班	都市計画課長
		建築班	建築課長

1 4 . 8 鹿 児 島 県 災 害 対 策 本 部 の 組 織 及 び 運 営 に 関 す る 要 綱

対策部名	対策部長	班名	班長
国体・全国障害者スポーツ大会対策部	国体・全国障害者スポーツ大会局長	総務企画班	総務企画課長
		全国障害者スポーツ大会班	全国障害者スポーツ大会課長
		施設調整班	施設調整課長
		競技式典班	競技式典課長
		競技力向上対策班	競技力向上対策課長
出納対策部	出納局長	会計班	会計課長
		管財班	管財課長
教育対策部	教育長	教育総務福利班	総務福利課長
		学校施設班	学校施設課長
		教職員班	教職員課長
		義務教育班	義務教育課長
		高校教育班	高校教育課長
		保健体育班	保健体育課長
		社会教育班	社会教育課長
		文化財班	文化財課長
		人権同和教育班	人権同和教育課長
災害警備対策部	警察本部長	災害警備対策部長が定める班	災害警備対策部長が定める者
県立病院対策部	県立病院事業管理者	県立病院班	県立病院課長
工業用水道対策部	工業用水道部長	工業用水班	工業用水課長

注 本部連絡班は、危機管理課、災害対策課、原子力安全対策課、消防保安課で編成する。

14.8 鹿児島県災害対策本部の組織及び運営に関する要綱  
別表第2（第3条，第8条関係）  
本部連絡員

所属班	担当職	所掌事務
本部連絡班	本部連絡班長	総括
	課長補佐，主幹又は 係長のうちから班長 が指名する者	全般の連絡
人事班	〃	総務部（男女共同参画局を除く。）に関する事項の連絡
青少年男女共同参画班	〃	男女共同参画局に関する事項の連絡
総合政策班	〃	総合政策部に関する事項の連絡
PR観光班	〃	観光・文化スポーツ部に関する事項の連絡
環境林務班	〃	環境林務部に関する事項の連絡
保健医療福祉班	〃	くらし保健福祉部に関する事項の連絡
商工政策班	〃	商工労働水産部に関する事項の連絡
農政班	〃	農政部に関する事項の連絡
監理班	〃	土木部に関する事項の連絡（河川班に係る所掌事務を除く。）
河川班	〃	水防に関する事項の連絡
総務企画班	〃	国体・全国障害者スポーツ大会局に関する事項の連絡
会計班	〃	出納局に関する事項の連絡
教育総務福利班	〃	教育庁に関する事項の連絡
総括班	班長が指名する者	警察本部に関する事項の連絡
県立病院班	課長補佐，主幹又は 係長のうちから班長 が指名する者	県立病院局に関する事項の連絡
工業用水班	班長が指名する者	工業用水道部に関する事項の連絡

#### 1 4 . 8 鹿 児 島 県 災 害 対 策 本 部 の 組 織 及 び 運 営 に 関 す る 要 綱 注

1 所掌事務の欄中連絡とは、おおむね次のとおりとする。

- (1) 本部長等の命令及び指示の伝達連絡
- (2) 本部会議と各部との連絡及び部相互間の連絡調整
- (3) 各部の関係被害報告の収集等

2 本部連絡員の留意事項

- (1) 本部連絡員は、積極的に相互協力を行い、災害状況及び災害対策活動に関する全般の情報資料の収集及び整理に努めるものとする。
- (2) 本部連絡員において措置することが困難な事項については、速やかに各対策部の主管の班長に連絡し、その指示を受け円滑な処理を図るものとする。



14.8 鹿児島県災害対策本部の組織及び運営に関する要綱  
別表第3（第4条関係）  
災害報告集計員

所属課	担当職	所掌事務
危機管理課	危機管理課長（特殊災害の場合）	集計総括
災害対策課	災害対策課長（自然災害の場合）	
危機管理課	課長が指名する者 1人	災害報告集計
災害対策課	課長が指名する者 1人	
原子力安全対策課	課長が指名する者 1人	
消防保安課	課長が指名する者 2人	
人事課	課長が指名する者 3人	
学事法制課	課長が指名する者 1人	
市町村課	課長が指名する者 3人	
財政課	課長が指名する者 1人	
税務課	課長が指名する者 2人	
総務事務センター	センター長が指名する者 2人	

別表第4（第5条関係）  
支部

支部の名称	管轄区域	支部長	支部の班名
鹿児島支部	鹿児島市，日置市， いちき串木野市， 鹿児島郡	鹿児島地域連絡 協議会長	総務企画対策班，保健福祉環境対策班， 農林水産対策班，建設対策班，教育対策 班
南薩支部	枕崎市，指宿市， 南さつま市，南九 州市	南薩地域連絡協 議会長	総務企画対策班，保健福祉環境対策班， 農林水産対策班，建設対策班，教育対策 班，県立病院対策班
北薩支部	阿久根市，出水市， 薩摩川内市，薩摩 郡，出水郡	北薩地域連絡協 議会長	総務企画対策班，保健福祉環境対策班， 農林水産対策班，建設対策班，教育対策 班
始良・伊佐 支部	霧島市，伊佐市， 始良市，始良郡	始良・伊佐地域 連絡協議会長	総務企画対策班，保健福祉環境対策班， 農林水産対策班，建設対策班，教育対策 班，県立始良病院対策班，県立北薩病院 対策班

1 4 . 8 鹿 児 島 県 災 害 対 策 本 部 の 組 織 及 び 運 営 に 関 す る 要 綱

支部の名称	管轄区域	支部長	支部の班名
大隅支部	鹿屋市，垂水市， 曾於市，志布志市， 曾於郡，肝属郡	大隅地域連絡協 議会長	総務企画対策班，保健福祉環境対策班， 農林水産対策班，建設対策班，教育対策 班，県立病院対策班
熊毛支部	西之表市，熊毛郡	熊毛地域連絡協 議会長	総務企画対策班，保健福祉環境対策班， 農林水産対策班，建設対策班，教育対策 班，屋久島事務所対策班
大島支部	奄美市，大島郡	大島地域連絡協 議会長	総務企画対策班，保健福祉環境対策班， 農林水産対策班，建設対策班，教育対策 班，県立病院対策班，瀬戸内事務所対策 班，喜界事務所対策班，徳之島事務所対 策班，沖永良部事務所対策班

14.8 鹿児島県災害対策本部の組織及び運営に関する要綱  
別表第5（第6条，第10条関係）  
各対策部及び各班の所掌事務

対策部名	班名	所掌事務
危機管理 防災対策 部	本部連絡班	1 県防災会議及び関係機関との連絡調整に関すること。
		2 本部会議に関すること。
		3 各対策部及び関係機関の情報の収集及び連絡に関すること。
		4 自衛隊等の出動要請に関すること。
		5 災害調書の作成及び中央機関への報告に関すること。
		6 支部の災害対策事務に要する経費に関すること。
		7 無線通信の運用及び保守に関すること。
		8 都市ガス，液化石油ガスその他の危険物に係る施設の被害状況の取りまとめ及び復旧促進に関すること。
		9 災害救助法（昭和22年法律第118号）に基づく諸対策に関すること。
		10 本部長が特に命じたこと。
総務対策 部	秘書班	本部長及び副本部長の秘書に関すること。
	人事班	1 総務対策部の総括に関すること。 2 災害時における人員の動員及び調整に関すること。 3 市町村に対する応援の派遣に関すること。 4 職員及び職員の家族の安否及び職員の住宅等の被害状況の確認並びに職員等への支援に関すること。 5 部内各班の連絡調整に関すること。
	広報班	1 広報に関すること。 2 災害写真に関すること。 3 県の広報誌の発行に関すること。
	学事法制班	県立短期大学及び私立学校（幼稚園を除く。）の被害の調査及び対策に関すること。
	市町村班	1 り災市町村の行財政助言に関すること。 2 市町村の応急復旧に要する資金に関すること。
	財政班	1 災害対策に必要な経費の予算経理に関すること。 2 県有財産の被害の調査に関すること。
	税務班	災害による県税の減免に関すること。

14.8 鹿児島県災害対策本部の組織及び運営に関する要綱

対策部名	班名	所掌事務
総務対策部	総務事務班	<ol style="list-style-type: none"> <li>1 職員の安全衛生管理に関すること。</li> <li>2 職員の災害の補償に関すること。</li> <li>3 災害に係る職員互助会及び地方職員共済組合との連絡調整に関すること。</li> </ol>
男女共同参画対策部	青少年男女共同参画班	<ol style="list-style-type: none"> <li>1 男女共同参画対策部の総括に関すること。</li> <li>2 青少年男女共同参画課関係施設の被害の調査及び対策に関すること。</li> <li>3 部内各班の連絡調整に関すること。</li> </ol>
	くらし共生協働班	<ol style="list-style-type: none"> <li>1 くらし共生協働課関係施設の被害の調査及び対策に関すること。</li> <li>2 関係物資の価格需給動向の実態等調査に関すること。</li> <li>3 適正供給及び適正価格販売についての関係業界への要請等に関すること。</li> </ol>
	人権同和対策班	他の班の応援に関すること。
総合政策対策部	総合政策班	<ol style="list-style-type: none"> <li>1 総合政策対策部の総括に関すること。</li> <li>2 部内各班の連絡調整に関すること。</li> </ol>
	デジタル推進班	本庁と出先機関及び市町村とを結ぶ情報通信ネットワークの運用に関すること。
	地域政策班	他の班の応援に関すること。
	離島振興班	他の班の応援に関すること。
	交通政策班	公共交通機関の被害の調査に関すること。
	統計班	他の班の応援に関すること。

1 4 . 8 鹿 児 島 県 災 害 対 策 本 部 の 組 織 及 び 運 営 に 関 す る 要 綱

対策部名	班名	所掌事務
観光・文化スポーツ対策部	PR観光班	1 観光・文化スポーツ対策部の総括に関する事。 2 観光・文化スポーツ対策部関係の被害の調査及び報告に関する事。 3 部内各班の連絡調整に関する事。 4 観光課の所掌事務関係の被害の調査に関する事。 5 観光客の安否情報の収集に関する事。
	国際交流班	外国人のり災状況調査等の支援に関する事。
	文化振興班	1 文化スポーツ対策部の総括に関する事。 2 文化振興関係施設の被害の調査及び対策に関する事。 3 部内各班の連絡調整に関する事。
	スポーツ振興対策班	スポーツ振興関係施設の被害の調査及び対策に関する事。

1 4 . 8 鹿 児 島 県 災 害 対 策 本 部 の 組 織 及 び 運 営 に 関 す る 要 綱

対策部名	班名	所掌事務
環境林務 対策部	環境林務班	1 環境林務対策部の総括に関する事。 2 流出油災害対策に関する事。 3 環境林務課関係施設の被害の調査及び対策に関する事。 4 林業関係の被害の調査及び報告の取りまとめに関する事。 5 地域振興局及び支庁の農林水産部林務水産課との連絡に関する事。 6 林業を営む者に対する災害復旧に係る金融に関する事。 7 部内各班の連絡調整に関する事。
	廃棄物・リサイクル対策班	1 ごみ、し尿等廃棄物の応急対策に関する事。 2 回収油の処分についての連絡調整に関する事。
	自然保護班	1 野生生物の保護に関する事。 2 自然保護課関係施設の被害の調査及び対策に関する事。
	環境保全班	有害物質による環境汚染状況の把握に関する事。
	森林経営班	1 造林地等の被害の調査に関する事。 2 森林経営課関係施設の被害の調査及び対策に関する事。
	かごしま材振興班	1 林道の被害の調査及び応急措置に関する事。 2 災害復旧用木材の供給に関する事。
	森づくり推進班	1 治山関係施設等の被害の調査及び応急措置に関する事。 2 県営林の被害の調査に関する事。 3 林野火災に関する事。 4 森づくり推進課関係施設の被害の調査及び対策に関する事。

14.8 鹿児島県災害対策本部の組織及び運営に関する要綱

対策部名	班名	所掌事務
くらし保健福祉対策部	保健医療福祉班	<ol style="list-style-type: none"> <li>1 くらし保健福祉対策部の総括に関すること。</li> <li>2 保健所との連絡に関すること。</li> <li>3 社会福祉施設の被害状況の取りまとめに関すること。</li> <li>4 医療機関（医療法（昭和23年法律第205号）第1条の5第1項に規定する病院及び同条第2項に規定する診療所をいう。以下同じ。）との連絡及び医療機関への指示に関すること。</li> <li>5 り災者の医療救護及び助産に関すること。</li> <li>6 災害救護事務（死体の検案を含む。）に関すること。</li> <li>5 部内各班の連絡調整に関すること。</li> </ol>
	新型コロナウイルス感染症感染防止対策班	<ol style="list-style-type: none"> <li>1 新型コロナウイルス感染症予防に関すること。</li> <li>2 新型コロナウイルス感染症の発生状況等の調査及び報告に関すること。</li> </ol>
	新型コロナウイルス感染症療養調整班	新型コロナウイルス感染者の宿泊療養施設の被害調査及び対策に関すること。
	医師・看護人材班	他の班の応援に関すること。
	国民健康保険班	り災した被保険者に関すること。
	社会福祉班	<ol style="list-style-type: none"> <li>1 小災害り災者に対する援護措置要綱に基づく救助等の諸対策に関すること。</li> <li>2 災害弔慰金の支給等に関する法律（昭和48年法律第82号）に基づく諸対策に関すること。</li> <li>3 被災者生活再建支援法（平成10年法律第66号）に基づく諸対策に関すること。</li> <li>4 日本赤十字社鹿児島支部との連絡に関すること。</li> <li>5 義援金品に関すること。</li> <li>6 救助状況の報告に関すること。</li> <li>7 ボランティア活動の情報提供に関すること。</li> </ol>
	健康増進班	<ol style="list-style-type: none"> <li>1 感染症予防に関すること。</li> <li>2 感染症の発生状況等の調査及び報告に関すること。</li> </ol>

14.8 鹿児島県災害対策本部の組織及び運営に関する要綱

対策部名	班名	所掌事務
くらし保 健福祉対 策部	障害福祉班	1 リ災した障害者の援護に関すること。 2 障害福祉課所管の社会福祉施設の災害応急対策に関すること。
	生活衛生班	災害時における上水道その他の衛生施設の維持に関すること。
	薬務班	1 救急用医薬品、衛生資材及び防疫薬剤の調整及びあっせんに関すること。 2 血液の確保に関すること。
	子ども家庭班	1 リ災した児童の援護に関すること。 2 リ災した母子世帯及び父子世帯の援護に関すること。 3 リ災した妊産婦や乳幼児の援護に関すること。 4 子ども家庭課所管の社会福祉施設の災害応急対策に関すること。
	子育て支援班	子育て支援課所管の社会福祉施設及び私立幼稚園の被害の調査及び対策に関すること。
	高齢者生き生き推進班	1 リ災した高齢者の援護に関すること。 2 高齢者生き生き推進課所管の社会福祉施設の災害応急対策に関すること。 3 高齢者生き生き推進課所管の関係施設の被害の調査及び対策に関すること。



1 4 . 8 鹿 児 島 県 災 害 対 策 本 部 の 組 織 及 び 運 営 に 関 す る 要 綱

対策部名	班名	所掌事務
商工労働 水産対策 部	商工政策班	1 商工労働水産対策部の総括に関すること。 2 商工労働水産関係の被害の調査及び報告に関すること。 3 災害用物資のあっせんに関すること。 4 部内各班の連絡調整に関すること。
	中小企業支援班	中小企業に対する災害復旧に係る金融に関すること。
	産業立地班	産業立地課の所掌事務関係の被害の調査に関すること。
	販路拡大・輸出 促進班	販路拡大・輸出促進課の所掌事務関係の被害の調査に関するこ と。
	産業人材確保・ 移住促進班	産業人材確保・移住促進課の所掌事務関係の被害の調査に関す ること。
	雇用労政班	労働対策に関すること。
	エネルギー対策班	エネルギー対策課の所掌事務関係の被害の調査に関すること。
	水産振興班	1 漁業関係の被害の調査に関すること。 2 漁業協同組合施設等共同利用施設の被害の調査に関するこ と。 3 緊急輸送手段としての県有の船舶の派遣及び漁船の派遣の 要請に関すること。 4 水産業を営む者に対する災害復旧に係る金融に関すること。
	漁港漁場班	1 漁港施設等の被害の調査に関すること。 2 漁港施設等の復旧等応急措置に関すること。 3 緊急輸送施設の確保に関すること。

1 4 . 8 鹿 児 島 県 災 害 対 策 本 部 の 組 織 及 び 運 営 に 関 す る 要 綱

対策部名	班名	所掌事務
農政対策部	農政班	<ol style="list-style-type: none"> <li>1 農政対策部の総括に関する事。</li> <li>2 農業関係の被害の調査及び報告に関する事。</li> <li>3 地域振興局及び支庁の農林水産部農政普及課との連絡に関する事。</li> <li>4 部内各班の連絡調整に関する事。</li> <li>5 緊急集積拠点の確保に関する事。</li> </ol>
	農村振興班	開拓財産等の被害の調査及び応急対策に関する事。
	農業経済班	<ol style="list-style-type: none"> <li>1 農業協同組合施設等共同利用施設の被害の調査に関する事。</li> <li>2 農家に対する災害復旧に係る金融に関する事。</li> </ol>
	経営技術班	<ol style="list-style-type: none"> <li>1 農業関係の被害の調査に関する事。</li> <li>2 農業災害技術対策の樹立及び推進に関する事。</li> <li>3 保管されている毒・劇物農薬の安全対策に関する事。</li> </ol>
	農産園芸班	<ol style="list-style-type: none"> <li>1 災害救助法に基づく食料（米穀）の調達に関する事。</li> <li>2 炊き出し用主食，副食物（災害救助法適用米穀）のあっせんに関する事。</li> <li>3 農産物等の被害の調査に関する事。</li> <li>4 農業災害技術対策の樹立及び推進に関する事。</li> </ol>
	畜産班	<ol style="list-style-type: none"> <li>1 家畜及び家きん並びに畜産施設の被害の調査に関する事。</li> <li>2 飼料及び畜産物に関する事。</li> <li>3 家畜伝染病予防及び防疫に関する事。</li> </ol>
	農地整備班	<ol style="list-style-type: none"> <li>1 農地及び農業用施設の被害の調査並びに応急対策に関する事。</li> <li>2 土地改良財産の被害の調査及び応急対策に関する事。</li> <li>3 地域振興局及び支庁の農林水産部農村整備課との連絡に関する事。</li> </ol>
	農地保全班	<ol style="list-style-type: none"> <li>1 農地，農業用施設全般及び海岸保全施設の被害の調査並びに応急対策に関する事。</li> <li>2 地域振興局及び支庁の農林水産部農村整備課との連絡に関する事。</li> </ol>

14.8 鹿児島県災害対策本部の組織及び運営に関する要綱

対策部名	班名	所掌事務
土木対策部	監理班	<ol style="list-style-type: none"> <li>1 土木対策部の総括に関する事。</li> <li>2 部内各班の連絡調整に関する事。</li> </ol>
	道路建設班	<ol style="list-style-type: none"> <li>1 道路及び橋りよう等の被害の調査に関する事。</li> <li>2 道路の災害予防及び応急措置に関する事。</li> </ol>
	道路維持班	<ol style="list-style-type: none"> <li>1 道路及び橋りよう等の被害の調査に関する事。</li> <li>2 災害時における道路及び橋りよう等の使用に関する事。</li> <li>3 道路の災害予防及び応急措置に関する事。</li> <li>4 緊急輸送道路の確保に関する事。</li> </ol>
	河川班	<ol style="list-style-type: none"> <li>1 土木復旧事業の総括に関する事。</li> <li>2 河川及び海岸の被害の調査及び対策に関する事。</li> <li>3 水防法（昭和24年法律第193号）に基づく諸対策に関する事。</li> <li>4 水位、流量その他の情報に関する事。</li> <li>5 土木関係の被害の調査及び報告に関する事。</li> <li>6 地域振興局及び支庁の建設部との連絡に関する事。</li> </ol>
	砂防班	<ol style="list-style-type: none"> <li>1 砂防関係事業に係る被害の調査に関する事。</li> <li>2 砂防関係施設等の応急措置に関する事。</li> </ol>
	港湾空港班	<ol style="list-style-type: none"> <li>1 港湾の被害の調査に関する事。</li> <li>2 津波及び高潮対策に関する事。</li> <li>3 災害関係航路標識に関する事。</li> <li>4 災害時における公有水面に関する事。</li> <li>5 空港の被害の調査に関する事。</li> <li>6 緊急輸送施設の確保に関する事。</li> </ol>
	都市計画班	<ol style="list-style-type: none"> <li>1 公園、下水道等の都市施設の被害の調査及び対策に関する事。</li> <li>2 施工中の街路及び区画整理事業の施行地区の被害の調査及び対策に関する事。</li> </ol>

14.8 鹿児島県災害対策本部の組織及び運営に関する要綱

対策部名	班名	所掌事務
土木対策部	建築班	<ol style="list-style-type: none"> <li>1 建築物の災害復旧の技術指導に関すること。</li> <li>2 建築物及び宅地の被害の調査に関すること。</li> <li>3 県営住宅の被害の調査及び対策に関すること。</li> <li>4 住宅関係の融資に関すること。</li> <li>5 応急仮設住宅の建設に関すること。</li> </ol>
国体・全国障害者スポーツ大会対策部	総務企画班	<ol style="list-style-type: none"> <li>1 国体・全国障害者スポーツ大会対策部の総括に関すること。</li> <li>2 部内各班の連絡調整に関すること。</li> </ol>
	全国障害者スポーツ大会班	他の班の応援に関すること。
	施設調整班	他の班の応援に関すること。
	競技式典班	他の班の応援に関すること。
	競技力向上対策班	他の班の応援に関すること。
出納対策部	会計班	<ol style="list-style-type: none"> <li>1 出納対策部の総括に関すること。</li> <li>2 部内各班の連絡調整に関すること。</li> </ol>
	管財班	<ol style="list-style-type: none"> <li>1 本部の応急設営に関すること。</li> <li>2 災害時における本庁の施設の利用に関すること。</li> <li>3 有線通信の運用及び保守に関すること。</li> <li>4 本庁電気施設の保守及び非常発電に関すること。</li> <li>5 災害事務のための車両に関すること。</li> <li>6 救援物資の調達に関すること。</li> </ol>

1 4 . 8 鹿 児 島 県 災 害 対 策 本 部 の 組 織 及 び 運 営 に 関 す る 要 綱

対策部名	班名	所掌事務
教育対策部	教育総務福利班	<ol style="list-style-type: none"> <li>1 教育対策部の総括に関する事。</li> <li>2 学校施設等の被害の調査及び対策の取りまとめに関する事。</li> <li>3 教職員及び教職員の家族の安否の確認並びに教職員の住宅の被害の調査に関する事。</li> <li>4 教育事務所との連絡に関する事。</li> <li>5 教職員の災害補償に関する事。</li> <li>6 教職員の健康管理に関する事。</li> <li>7 教職員等住宅の被害の調査に関する事。</li> <li>8 部内各班の連絡調整に関する事。</li> </ol>
	学校施設班	学校施設の被害の調査及び対策に関する事。
	教職員班	教職員の動員及び調整に関する事。
	義務教育班	<ol style="list-style-type: none"> <li>1 児童及び生徒の避難その他の対策に関する事。</li> <li>2 授業に係る措置に関する事。</li> <li>3 災害時の教科書及び学用品の調達及びあっせんに関する事。</li> </ol>
	高校教育班	<ol style="list-style-type: none"> <li>1 生徒の避難その他の対策に関する事。</li> <li>2 授業に係る措置に関する事。</li> </ol>
	保健体育班	<ol style="list-style-type: none"> <li>1 児童及び生徒の避難その他の対策に関する事（総括）。</li> <li>2 社会体育施設の被害の調査に関する事。</li> </ol>
	社会教育班	社会教育施設の被害の調査に関する事。
	文化財班	文化財の被害の調査及び対策に関する事。
	人権同和教育班	他の班の応援に関する事。
災害警備対策部	災害警備対策部長が定める班	<ol style="list-style-type: none"> <li>1 災害情報の収集伝達及び被害実態の把握に関する事。</li> <li>2 被災者の救出救助及び避難指示・誘導に関する事。</li> <li>3 交通規制・交通管制に関する事。</li> <li>4 死体の見分・検視に関する事。</li> <li>5 犯罪の予防社会秩序の維持に関する事。</li> <li>6 その他防災に関し、県警察の所掌すべき事。</li> </ol>

14.8 鹿児島県災害対策本部の組織及び運営に関する要綱

対策部名	班名	所掌事務
県立病院 対策部	県立病院班	1 県立病院との連絡に関する事。 2 県立病院の被害の調査に関する事。
工業用水 道対策部	工業用水班	工業用水道部所管の施設の被害の調査及び応急復旧に関する事。

別表第6（第7条関係）  
地方連絡部

地方連絡部	所掌事務
東京地方連絡部	1 災害関係事項の国会、中央諸官庁その他関係方面との連絡に関する事。 2 災害関係の情報資料の収集調査及びこれらの速報に関する事。 3 関東方面における災害対策用物資購入に当たってのあっせん等に関する事。 4 その他災害関係の特に命ぜられた事項。

14.8 鹿児島県災害対策本部の組織及び運営に関する要綱  
別表第7（第9条関係）  
配備要員の数

対策部名	班名	配備要員の数			
		第1配備	第2配備	第3配備	第4配備
危機管理防災対策部	本部連絡班	8	過半数	全員	全員
総務対策部	秘書班	—	2	4	全員
	人事班	4	過半数	全員	全員
	広報班	4	過半数	全員	全員
	学事法制班	—	2	4	全員
	市町村班	—	2	4	全員
	財政班	—	2	4	全員
	税務班	—	2	4	全員
	総務事務班	—	2	4	全員
男女共同参画対策部	青少年男女共同参画班	4	過半数	全員	全員
	くらし共生協働班	—	2	4	全員
	人権同和対策班	—	2	3	全員
総合政策対策部	総合政策班	4	過半数	全員	全員
	デジタル推進班	2	4	過半数	全員
	地域政策班	—	2	4	全員
	離島振興班	—	2	4	全員
	交通政策班	4	過半数	全員	全員
	統計班	—	2	4	全員
観光・文化スポーツ対策部	PR観光班	4	過半数	全員	全員
	国際交流班	—	2	4	全員
	文化振興班	—	2	4	全員
	スポーツ振興班	—	2	4	全員

14.8 鹿児島県災害対策本部の組織及び運営に関する要綱

対策部名	班名	配備要員の数			
		第1配備	第2配備	第3配備	第4配備
環境林務対策部	環境林務班	4	過半数	全員	全員
	廃棄物・リサイクル対策班	4	過半数	全員	全員
	自然保護班	4	過半数	全員	全員
	環境保全班	4	過半数	全員	全員
	森林経営班	—	2	4	全員
	かごしま材振興班	—	2	4	全員
	森づくり推進班	4	過半数	全員	全員
くらし保健福祉対策部	保健医療福祉班	4	過半数	全員	全員
	新型コロナウイルス感染症感染防止対策班	4	過半数	全員	全員
	新型コロナウイルス感染症療養調整班	4	過半数	全員	全員
	医師・看護人材班	—	2	4	全員
	国民健康保険班	—	2	4	全員
	社会福祉班	4	過半数	全員	全員
	健康増進班	4	過半数	全員	全員
	障害福祉班	4	過半数	全員	全員
	生活衛生班	4	過半数	全員	全員
	薬務班	4	過半数	全員	全員
	子ども家庭班	4	過半数	全員	全員
	子育て支援班	—	2	4	全員
	高齢者生き生き推進班	5	過半数	全員	全員



1 4 . 8 鹿 児 島 県 災 害 対 策 本 部 の 組 織 及 び 運 営 に 関 す る 要 綱

対策部名	班名	配備要員の数			
		第1 配備	第2 配備	第3 配備	第4 配備
商工労働水産対策部	商工政策班	4	過半数	全員	全員
	中小企業支援班	—	2	4	全員
	産業立地班	—	2	4	全員
	販路拡大・輸出促進班	—	2	4	全員
	産業人材確保・移住促進班	—	2	4	全員
	雇用労政班	—	2	4	全員
	エネルギー対策班	—	2	4	全員
	水産振興班	—	2	4	全員
	漁港漁場班	—	2	4	全員
農政対策部	農政班	4	過半数	全員	全員
	農村振興班	—	2	4	全員
	農業経済班	—	2	4	全員
	経営技術班	—	2	4	全員
	農産園芸班	—	2	4	全員
	畜産班	—	2	4	全員
	農地整備班	4	過半数	全員	全員
	農地保全班	4	過半数	全員	全員
土木対策部	監理班	4	過半数	全員	全員
	道路建設班	4	過半数	全員	全員
	道路維持班	4	過半数	全員	全員
	河川班	4	過半数	全員	全員
	砂防班	4	過半数	全員	全員
	港湾空港班	4	過半数	全員	全員
	都市計画班	4	過半数	全員	全員
	建築班	4	過半数	全員	全員

14.8 鹿児島県災害対策本部の組織及び運営に関する要綱

対策部名	班名	配備要員の数			
		第1配備	第2配備	第3配備	第4配備
国体・全国障害者スポーツ大会対策部	総務企画班	—	2	4	全員
	全国障害者スポーツ大会班	—	2	4	全員
	施設調整班	—	2	4	全員
	競技式典班	—	2	4	全員
	競技力向上対策班	—	2	4	全員
出納対策部	会計班	4	過半数	全員	全員
	管財班	4	過半数	全員	全員
教育対策部	教育総務福利班	4	過半数	全員	全員
	学校施設班	4	過半数	全員	全員
	教職員班	—	2	過半数	全員
	義務教育班	—	2	過半数	全員
	高校教育班	—	2	過半数	全員
	保健体育班	—	2	過半数	全員
	社会教育班	—	2	過半数	全員
	文化財班	—	2	過半数	全員
	人権同和教育班	—	2	過半数	全員
災害警備対策部	災害警備対策部長が定める班	災害警備対策部長が定める員数			
県立病院対策部	県立病院班	2	4	全員	全員
工業用水道対策部	工業用水班	3	過半数	全員	全員

14.8 鹿児島県災害対策本部の組織及び運営に関する要綱  
注 配備の区分は、次のとおりとする。

区分	一般災害	地震・津波災害	火山災害
第1配備	(1) 比較的軽微な災害若しくは局地的な災害が発生し、又は発生するおそれのある場合で、本部長が必要と認めるとき。 (2) 県内に特別警報が発表されたとき。	(1) 地震・津波により比較的軽微な災害若しくは局地的な災害が発生し、又は発生するおそれのある場合で、本部長が必要と認めるとき。 (2) 県内に大津波警報が発表されたとき。	噴火警報（居住地域）が発表されたとき、又は噴火により比較的軽微な災害が発生し、若しくは発生することが予想される場合で、本部長が必要と認めるとき。
第2配備	相当の被害が発生し、又は発生するおそれのある場合で、本部長が必要と認めるとき。	地震・津波により相当の被害が発生し、又は発生するおそれのある場合で、本部長が必要と認めるとき。	噴火警報（居住地域）が発表され、かつ、噴火により相当の被害が発生し、又は発生することが予想される場合で本部長が必要と認めるとき。
第3配備	全地域にわたり大きな災害が発生し、又は発生するおそれのある場合で、本部長が必要と認めるとき。	(1) 県内に震度6弱以上の地震が発生したとき。 (2) 県内に震度5強以下の地震又は津波が発生し、かつ、全地域にわたる大きな災害が発生し、又は発生するおそれのある場合で、本部長が必要と認めるとき。	噴火警報（居住地域）が発表され、かつ、噴火により大きな災害が発生し、又は発生することが予想される場合で本部長が必要と認めるとき。

1 4 . 8 鹿 児 島 県 災 害 対 策 本 部 の 組 織 及 び 運 営 に 関 す る 要 綱

区分	一般災害	地震・津波災害	火山災害
第4配備	特に甚大な被害が発生し、又は発生するおそれがあり、全職員の配備を必要とする場合で、本部長が必要と認めるとき。	(1) 県内に震度6強以上の地震が発生したとき。 (2) 県内に震度6弱以下の地震又は津波が発生し、かつ、全地域にわたる大きな災害が発生し、又は発生するおそれのある場合で、本部長が必要と認めるとき。	噴火警報（居住地域）が発表され、かつ、噴火による災害が特に甚大であり、被害発生状況その他により全職員の配備を必要とする場合で、本部長が必要と認めるとき。

14.8 鹿児島県災害対策本部の組織及び運営に関する要綱  
別表第8（第9条関係）

配備要員の数  
鹿児島、南薩、北薩、大隅支部

支部名 班名	配備要員の数											
	鹿児島支部			南薩支部			北薩支部			大隅支部		
	第1 配備	第2 配備	第3 配備	第1 配備	第2 配備	第3 配備	第1 配備	第2 配備	第3 配備	第1 配備	第2 配備	第3 配備
総務企画対策班	8	16	全員	6	10	全員	6	13	全員	6	10	全員
保健福祉環境対策班	9	15	全員	8	25	全員	11	21	全員	10	23	全員
農林水産対策班	13	26	全員	17	34	全員	11	18	全員	13	21	全員
建設対策班	22	38	全員	12	22	全員	20	40	全員	27	52	全員
教育対策班	2	4	全員	4	6	全員	4	8	全員	4	6	全員
県立病院対策班	—	—	—	4	10	全員	—	—	—	2	4	全員

始良・伊佐支部

班名	配備要員の数		
	第1 配備	第2 配備	第3 配備
総務企画対策班	6	12	全員
保健福祉環境対策班	10	19	全員
農林水産対策班	16	32	全員
建設対策班	16	32	全員
教育対策班	3	5	全員
県立始良病院対策班	2	3	全員
県立北薩病院対策班	2	3	全員

熊毛支部

班名	配備要員の数		
	第1 配備	第2 配備	第3 配備
総務企画対策班	6	10	全員
保健福祉環境対策班	3	7	全員
農林水産対策班	10	18	全員
建設対策班	10	20	全員
教育対策班	2	4	全員
屋久島事務所対策班	10	20	全員

14.8 鹿児島県災害対策本部の組織及び運営に関する要綱  
大島支部

班名	配備要員の数		
	第1配備	第2配備	第3配備
総務企画対策班	9	16	全員
保健福祉環境対策班	5	10	全員
農林水産対策班	13	26	全員
建設対策班	10	20	全員
教育対策班	3	5	全員
県立病院対策班	2	4	全員
瀬戸内事務所対策班	8	12	全員
喜界事務所対策班	8	12	全員
徳之島事務所対策班	18	30	全員
沖永良部事務所対策班	9	18	全員

注 配備の区分は、次のとおりとする。

区分	一般災害	地震・津波災害	火山災害
第1配備	(1) 比較的軽微な災害若しくは局地的な災害が発生し、又は発生するおそれのある場合で、支部長が必要と認めるとき。 (2) 管内に特別警報が発表されたとき。	(1) 地震・津波により比較的軽微な災害若しくは局地的な災害が発生し、又は発生するおそれのある場合で、支部長が必要と認めるとき。 (2) 管内に大津波警報が発表されたとき。	噴火警報（居住地域）が発表されたとき、又は噴火により比較的軽微な災害が発生し、若しくは発生することが予想される場合で、支部長が必要と認めるとき。
第2配備	相当の被害が発生し、又は発生するおそれのある場合で、支部長が必要と認めるとき。	(1) 管内に震度6弱以上の地震が発生したとき。 (2) 管内に震度5強以下の地震又は津波が発生し、かつ、相当の被害が発生し、又は発生するおそれのある場合で、支部長が必要と認めるとき。	噴火警報（居住地域）が発表され、かつ、噴火により災害が発生し、又は発生することが予想される場合で支部長が必要と認めるとき。

1 4 . 8 鹿 児 島 県 災 害 対 策 本 部 の 組 織 及 び 運 営 に 関 す る 要 綱

区分	一般災害	地震・津波災害	火山災害
第3配備	被害が特に甚大で、被害発生状況その他の状況により、全職員の配備を必要とする場合で、支部長が必要と認めるとき。	(1) 管内に震度6強以上の地震が発生したとき。 (2) 管内に震度6弱以下の地震又は津波が発生し、かつ、甚大な被害が発生し、又は発生するおそれのある場合で、支部長が必要と認めるとき。	噴火警報（居住地域）が発表され、かつ、噴火による災害が特に甚大であり、被害発生状況その他により全職員の配備を必要とする場合で支部長が必要と認めるとき。
第4配備	特に甚大な被害が発生し、又は発生するおそれがあり、全職員の配備を必要とする場合で、本部長が必要と認めるとき。	(1) 県内に震度6強以上の地震が発生したとき。 (2) 県内に震度6弱以下の地震又は津波が発生し、かつ、全地域にわたる大きな災害が発生し、又は発生するおそれのある場合で、本部長が必要と認めるとき。	噴火警報（居住地域）が発表され、かつ、噴火による災害が特に甚大であり、被害発生状況その他により全職員の配備を必要とする場合で、本部長が必要と認めるとき。

## 14. 9 鹿児島県災害警戒本部設置要綱

〔危機管理局危機管理防災課〕

### 鹿児島県災害警戒本部設置要綱

(昭和61年4月1日)

(平成17年4月1日改正)

(平成31年4月1日改正)

(令和2年4月1日改正)

#### 1 目的

気象警報等が発表され、県下に災害が発生し又は発生のおそれがあるときは、「鹿児島県災害対策本部」(以下「対策本部」という。)設置前の段階として「鹿児島県災害警戒本部」(以下「警戒本部」という。)を設置し、災害対策にあたるものとする。

#### 2 警戒本部の構成

- (1) 警戒本部には本部長、副本部長及び本部員を置き、本部長は総括危機管理防災監、副本部長は危機管理課長又は災害対策課長及び河川課長、本部員は本部長が必要と認める関係課長をもって充てる。
- (2) 警戒本部には災害警戒要員を置き、危機管理課、災害対策課、原子力安全対策課、消防保安課及び河川課の職員の外、本部員の課の職員をもって充てる。
- (3) 河川課にあつては、水防本部が設置された場合水防本部の体制をもって対策にあたるものとする。

#### 3 警戒本部の所掌事務

- (1) 災害に関する情報の収集及び伝達に関すること。
- (2) 関係市町村及び防災関係機関との連絡調整に関すること。
- (3) その他必要な災害対策に関すること。

#### 4 警戒本部の警戒体制

- (1) 本部長は、警戒本部を設置したときは、本部員である関係課長に通知するとともに、予想される災害に対する警戒体制について指示又は要請するものとする。
- (2) 前項の通知を受けた各課長は、所属職員をして警戒任務に当たらせる等災害対策に必要な所要の措置を講ずるものとする。

#### 5 警戒本部の解散

- (1) 気象警報等が解除され、災害の危険が解消したと認めるとき、本部長が解散する。
- (2) 対策本部が設置されたときは、警戒本部を解散する。

#### 6 災害警戒地方本部

- (1) 地域連絡協議会にあつては、管内において災害発生のおそれがあるときは、「災害警戒地方本部」を設置するものとする。
- (2) 災害警戒地方本部には地方本部長を置き、地方本部長は、地域連絡協議会長をもって充てる。
- (3) 地方本部要員は、地方本部長があらかじめ定めておくものとする。
- (4) 地方本部長は「災害警戒地方本部」を設置又は解散した場合は、直ちに総括危機管理防災監(警戒本部が設置されているときは本部長)に報告するものとする。

#### 7 その他

警戒本部の総括的な連絡調整は、危機管理課又は災害対策課において行うものとする。



## 14. 10 鹿児島県災害支援対策本部設置要綱

〔危機管理局危機管理課〕

### 鹿児島県災害支援対策本部設置要綱

(目的)

第1条 この要綱は、鹿児島県以外の都道府県で大規模災害等が発生した場合に、被災地を支援するための「鹿児島県災害支援対策本部」(以下、「本部」という。)の組織及び運営について、必要な事項を定めるものとする。

(本部の設置及び廃止)

第2条 本部は、次のいずれかの場合に知事が設置するものとする。ただし、鹿児島県において災害等が発生した場合は、県内の対応を優先する。

(1) 鹿児島県以外の都道府県において大規模な地震・風水害等が発生し、支援が必要と認められるとき

(2) 鹿児島県以外の都道府県において大規模な事件・事故等が発生し、支援が必要と認められるとき

(3) その他、知事が必要と認めるとき

2 知事は、本部を存続させる必要が無くなったと認められるときは本部を廃止する。

(本部の組織)

第3条 本部は、本部長、副本部長及び本部員をもって組織する。

2 本部長は、知事を、副本部長は、副知事を、本部員は、総括危機管理監、各部長(危機管理局長、知事公室長、県民生活局長、観光交流局長、出納局長、教育長、警察本部長、県立病院事業管理者及び工業用水道部長を含む。)をもって充てる。

3 本部長は、本部の事務を総括する。

4 副本部長は、本部長を補佐し、本部長に事故があるときは、あらかじめ本部長が指名した副本部長がその職務を代理する。

(所掌事務)

第4条 本部の所掌事務は次のとおりとする。

(1) 被災地の被害状況の確認及び情報収集班の派遣に関すること。

(2) 災害支援対策(具体的な支援対策内容は別表1による)及び現地支援連絡所開設に関すること。

(3) 被災地の支援活動に必要な事項に関すること。

(4) 災害支援対策の公表に関すること。

(5) 被災都道府県への職員派遣に関すること。

(6) その他支援に必要な事項の検討、実施に関すること。

(会議)

第5条 本部に本部会議を置く。

2 本部会議は、本部長、副本部長及び本部員で構成する。

3 本部会議は、本部長が必要により招集する。

4 本部長は、必要があると認めたときは、特定の本部員による本部会議を開催することができる。

5 本部長は、必要があると認めたときは、本部会議の構成員以外の者に対し、本部会議へ出席の上、意見等を求めることができる。

(事務局)

第6条 本部の事務局は、危機管理防災課に置く。

附 則

この要綱は、平成24年4月24日から施行する。

別表 1 (第 4 条関係)

## 災害支援対策

部局名	被災都道府県に対する支援に関する主な業務
危機管理局	<ul style="list-style-type: none"> <li>被害情報及び支援状況の全体の情報集約・記者公表</li> <li>災害支援対策本部の運営</li> <li>緊急通行車両の発行に関する業務</li> <li>県内消防本部応援に関する情報集約</li> <li>緊急消防援助隊等他機関の応援要請との調整</li> <li>自衛隊の災害派遣状況の情報集約(後方支援調整等)</li> <li>ヘリの運用に関する総合調整(後方支援調整等)</li> <li>他県との総合調整</li> <li>市町村等の支援の情報集約・調整</li> <li>その他の総合調整</li> </ul>
知事公室	<ul style="list-style-type: none"> <li>マスコミ対応窓口(記者クラブとの調整窓口)</li> <li>記者発表による広報(県の被害状況、支援状況)</li> </ul>
総務部	<ul style="list-style-type: none"> <li>人的支援(県職員)の要請に対する情報集約・調整</li> </ul>
県民生活局	<ul style="list-style-type: none"> <li>県内関係団体の支援状況の情報集約・調整</li> </ul>
企画部	<ul style="list-style-type: none"> <li>県内関係団体の支援状況の情報集約・調整</li> </ul>
環境林務部	<ul style="list-style-type: none"> <li>県職員(技術職員)派遣の応援要請に関する調整</li> <li>県内関係団体の支援状況の情報集約・調整</li> <li>関係団体(鹿環協・産産協等)の支援(し尿処理、ごみ処理等)の情報集約・調整</li> </ul>
保健福祉部	<ul style="list-style-type: none"> <li>医療チーム派遣の要請に関する調整</li> <li>県職員(技術職員)派遣の応援要請に関する調整</li> <li>その他医療関係技術者派遣の応援要請に関する調整</li> <li>広域火葬に関する総合調整</li> <li>医療機関単独の支援状況確認</li> <li>社会福祉協議会等の支援状況把握</li> <li>災害ボランティアの活動状況の情報集約・調整</li> <li>県内水道事業者による支援状況の情報集約</li> <li>医薬品等関係団体の支援状況の情報集約・調整</li> <li>医療機関の患者受入等の情報集約</li> <li>医療機関(精神)の患者受入等の情報集約</li> <li>老人保健施設・老人福祉施設への入所者受入等の情報集約</li> <li>障害者福祉施設等への入所者等の情報集約</li> </ul>
商工労働水産部	<ul style="list-style-type: none"> <li>県職員(技術職員)派遣の応援要請に関する調整</li> <li>県内関係団体等の支援状況の情報集約・調整</li> </ul>
観光交流局	<ul style="list-style-type: none"> <li>県内関係団体の支援状況の情報集約・調整</li> </ul>
農政部	<ul style="list-style-type: none"> <li>県職員(技術職員)派遣の応援要請に関する調整</li> <li>県内関係団体の支援状況の情報集約・調整</li> </ul>
土木部	<ul style="list-style-type: none"> <li>協定に基づく関係機関の支援状況の情報集約・把握</li> <li>県職員(技術職員)派遣の応援要請に関する調整</li> <li>被災者の受入れに必要な住宅の提供に関する調整</li> <li>被災建築物応急危険度判定士派遣要請に関する調整</li> <li>被災宅地危険度判定士派遣要請に関する調整</li> </ul>
出納局	<ul style="list-style-type: none"> <li>被災者の受入れに必要な避難・収容施設及び住宅の提供に関する調整</li> <li>被災地支援に関する物資の調達</li> <li>被災地支援に係る公用車等の調整</li> </ul>

部局名	被災都道府県に対する支援に関する主な業務
教育委員会	<ul style="list-style-type: none"> <li>・文教施設の応急危険度判定士派遣要請に関する調整</li> <li>・被災者の受入れに必要な避難・収容施設及び住宅の提供に関する調整</li> </ul>
警察本部	<ul style="list-style-type: none"> <li>・警察本部の活動状況の収集</li> <li>・被災地の災害情報及び交通情報の収集</li> </ul>
県立病院局	<ul style="list-style-type: none"> <li>・県職員（技術職員）派遣の応援要請に関する調整</li> </ul>
工業用水道部	<ul style="list-style-type: none"> <li>・県職員（技術職員）派遣の応援要請に関する調整</li> </ul>

※ 本表に記載してある支援対策以外で、支援を必要とする場合においては、本部会議において必要な災害支援対策を協議し、支援を行う。

## 14. 9 鹿児島県災害警戒本部設置要綱

〔危機管理局危機管理防災課〕

### 鹿児島県災害警戒本部設置要綱

(昭和61年4月1日)

(平成17年4月1日改正)

(平成31年4月1日改正)

(令和2年4月1日改正)

#### 1 目的

気象警報等が発表され、県下に災害が発生し又は発生のおそれがあるときは、「鹿児島県災害対策本部」(以下「対策本部」という。)設置前の段階として「鹿児島県災害警戒本部」(以下「警戒本部」という。)を設置し、災害対策にあたるものとする。

#### 2 警戒本部の構成

- (1) 警戒本部には本部長、副本部長及び本部員を置き、本部長は総括危機管理防災監、副本部長は危機管理課長又は災害対策課長及び河川課長、本部員は本部長が必要と認める関係課長をもって充てる。
- (2) 警戒本部には災害警戒要員を置き、危機管理課、災害対策課、原子力安全対策課、消防保安課及び河川課の職員の外、本部員の課の職員をもって充てる。
- (3) 河川課にあつては、水防本部が設置された場合水防本部の体制をもって対策にあたるものとする。

#### 3 警戒本部の所掌事務

- (1) 災害に関する情報の収集及び伝達に関すること。
- (2) 関係市町村及び防災関係機関との連絡調整に関すること。
- (3) その他必要な災害対策に関すること。

#### 4 警戒本部の警戒体制

- (1) 本部長は、警戒本部を設置したときは、本部員である関係課長に通知するとともに、予想される災害に対する警戒体制について指示又は要請するものとする。
- (2) 前項の通知を受けた各課長は、所属職員をして警戒任務に当たらせる等災害対策に必要な所要の措置を講ずるものとする。

#### 5 警戒本部の解散

- (1) 気象警報等が解除され、災害の危険が解消したと認めるとき、本部長が解散する。
- (2) 対策本部が設置されたときは、警戒本部を解散する。

#### 6 災害警戒地方本部

- (1) 地域連絡協議会にあつては、管内において災害発生のおそれがあるときは、「災害警戒地方本部」を設置するものとする。
- (2) 災害警戒地方本部には地方本部長を置き、地方本部長は、地域連絡協議会長をもって充てる。
- (3) 地方本部要員は、地方本部長があらかじめ定めておくものとする。
- (4) 地方本部長は「災害警戒地方本部」を設置又は解散した場合は、直ちに総括危機管理防災監(警戒本部が設置されているときは本部長)に報告するものとする。

#### 7 その他

警戒本部の総括的な連絡調整は、危機管理課又は災害対策課において行うものとする。

## 14. 10 鹿児島県災害支援対策本部設置要綱

〔危機管理局危機管理課〕

### 鹿児島県災害支援対策本部設置要綱

(目的)

第1条 この要綱は、鹿児島県以外の都道府県で大規模災害等が発生した場合に、被災地を支援するための「鹿児島県災害支援対策本部」(以下、「本部」という。)の組織及び運営について、必要な事項を定めるものとする。

(本部の設置及び廃止)

第2条 本部は、次のいずれかの場合に知事が設置するものとする。ただし、鹿児島県において災害等が発生した場合は、県内の対応を優先する。

(1) 鹿児島県以外の都道府県において大規模な地震・風水害等が発生し、支援が必要と認められるとき

(2) 鹿児島県以外の都道府県において大規模な事件・事故等が発生し、支援が必要と認められるとき

(3) その他、知事が必要と認めるとき

2 知事は、本部を存続させる必要が無くなったと認められるときは本部を廃止する。

(本部の組織)

第3条 本部は、本部長、副本部長及び本部員をもって組織する。

2 本部長は、知事を、副本部長は、副知事を、本部員は、総括危機管理監、各部長(危機管理局長、知事公室長、県民生活局長、観光交流局長、出納局長、教育長、警察本部長、県立病院事業管理者及び工業用水道部長を含む。)をもって充てる。

3 本部長は、本部の事務を総括する。

4 副本部長は、本部長を補佐し、本部長に事故があるときは、あらかじめ本部長が指名した副本部長がその職務を代理する。

(所掌事務)

第4条 本部の所掌事務は次のとおりとする。

(1) 被災地の被害状況の確認及び情報収集班の派遣に関すること。

(2) 災害支援対策(具体的な支援対策内容は別表1による)及び現地支援連絡所開設に関すること。

(3) 被災地の支援活動に必要な事項に関すること。

(4) 災害支援対策の公表に関すること。

(5) 被災都道府県への職員派遣に関すること。

(6) その他支援に必要な事項の検討、実施に関すること。

(会議)

第5条 本部に本部会議を置く。

2 本部会議は、本部長、副本部長及び本部員で構成する。

3 本部会議は、本部長が必要により招集する。

4 本部長は、必要があると認めたときは、特定の本部員による本部会議を開催することができる。

5 本部長は、必要があると認めたときは、本部会議の構成員以外の者に対し、本部会議へ出席の上、意見等を求めることができる。

(事務局)

第6条 本部の事務局は、危機管理防災課に置く。

附 則

この要綱は、平成24年4月24日から施行する。

別表 1 (第 4 条関係)

## 災害支援対策

部局名	被災都道府県に対する支援に関する主な業務
危機管理局	<ul style="list-style-type: none"> <li>被害情報及び支援状況の全体の情報集約・記者公表</li> <li>災害支援対策本部の運営</li> <li>緊急通行車両の発行に関する業務</li> <li>県内消防本部応援に関する情報集約</li> <li>緊急消防援助隊等他機関の応援要請との調整</li> <li>自衛隊の災害派遣状況の情報集約(後方支援調整等)</li> <li>ヘリの運用に関する総合調整(後方支援調整等)</li> <li>他県との総合調整</li> <li>市町村等の支援の情報集約・調整</li> <li>その他の総合調整</li> </ul>
知事公室	<ul style="list-style-type: none"> <li>マスコミ対応窓口(記者クラブとの調整窓口)</li> <li>記者発表による広報(県の被害状況、支援状況)</li> </ul>
総務部	<ul style="list-style-type: none"> <li>人的支援(県職員)の要請に対する情報集約・調整</li> </ul>
県民生活局	<ul style="list-style-type: none"> <li>県内関係団体の支援状況の情報集約・調整</li> </ul>
企画部	<ul style="list-style-type: none"> <li>県内関係団体の支援状況の情報集約・調整</li> </ul>
環境林務部	<ul style="list-style-type: none"> <li>県職員(技術職員)派遣の応援要請に関する調整</li> <li>県内関係団体の支援状況の情報集約・調整</li> <li>関係団体(鹿環協・産産協等)の支援(し尿処理、ごみ処理等)の情報集約・調整</li> </ul>
保健福祉部	<ul style="list-style-type: none"> <li>医療チーム派遣の要請に関する調整</li> <li>県職員(技術職員)派遣の応援要請に関する調整</li> <li>その他医療関係技術者派遣の応援要請に関する調整</li> <li>広域火葬に関する総合調整</li> <li>医療機関単独の支援状況確認</li> <li>社会福祉協議会等の支援状況把握</li> <li>災害ボランティアの活動状況の情報集約・調整</li> <li>県内水道事業者による支援状況の情報集約</li> <li>医薬品等関係団体の支援状況の情報集約・調整</li> <li>医療機関の患者受入等の情報集約</li> <li>医療機関(精神)の患者受入等の情報集約</li> <li>老人保健施設・老人福祉施設への入所者受入等の情報集約</li> <li>障害者福祉施設等への入所者等の情報集約</li> </ul>
商工労働水産部	<ul style="list-style-type: none"> <li>県職員(技術職員)派遣の応援要請に関する調整</li> <li>県内関係団体等の支援状況の情報集約・調整</li> </ul>
観光交流局	<ul style="list-style-type: none"> <li>県内関係団体の支援状況の情報集約・調整</li> </ul>
農政部	<ul style="list-style-type: none"> <li>県職員(技術職員)派遣の応援要請に関する調整</li> <li>県内関係団体の支援状況の情報集約・調整</li> </ul>
土木部	<ul style="list-style-type: none"> <li>協定に基づく関係機関の応援状況の情報集約・把握</li> <li>県職員(技術職員)派遣の応援要請に関する調整</li> <li>被災者の受入れに必要な住宅の提供に関する調整</li> <li>被災建築物応急危険度判定士派遣要請に関する調整</li> <li>被災宅地危険度判定士派遣要請に関する調整</li> </ul>
出納局	<ul style="list-style-type: none"> <li>被災者の受入れに必要な避難・収容施設及び住宅の提供に関する調整</li> <li>被災地支援に関する物資の調達</li> <li>被災地支援に係る公用車等の調整</li> </ul>

部局名	被災都道府県に対する支援に関する主な業務
教育委員会	<ul style="list-style-type: none"> <li>・文教施設の応急危険度判定士派遣要請に関する調整</li> <li>・被災者の受入れに必要な避難・収容施設及び住宅の提供に関する調整</li> </ul>
警察本部	<ul style="list-style-type: none"> <li>・警察本部の活動状況の収集</li> <li>・被災地の災害情報及び交通情報の収集</li> </ul>
県立病院局	<ul style="list-style-type: none"> <li>・県職員（技術職員）派遣の応援要請に関する調整</li> </ul>
工業用水道部	<ul style="list-style-type: none"> <li>・県職員（技術職員）派遣の応援要請に関する調整</li> </ul>

※ 本表に記載してある支援対策以外で、支援を必要とする場合においては、本部会議において必要な災害支援対策を協議し、支援を行う。

# 15 その他の資料

## 15. 1 災害報告取扱要領

[危機管理防災局危機管理課]

### 災害報告取扱要領（総務対策関係）

#### 第1 総則

##### 1 趣旨

この要領は、消防組織法(昭和22年法律第226号)第22条の規定に基づき消防庁長官が求める報告のうち災害に関する報告についてその形式および方法を定めるものとする。

##### 2 災害の定義

「災害」とは、暴風、豪雨、豪雪、洪水、高潮、地震、津波、その他の異常な自然現象または大規模な事故のうち火災(火災報告取扱要領(平成6年4月21日付消防災第100号)に定める火災をいう。)を除いたものとする。

##### 3 報告義務

災害対策基本法(昭和36年11月15日法律第223号)第53条第1項の規定に基づき、市町村長は必要な報告を知事に行うものとする。

##### 4 報告の種類、期日等

(1) 報告の種類、提出期限、様式及び提出部数は次の表のとおりとする。

報告の種類		提出期限	様式	提出部数
被害報告		随時	報告様式	—
即報	災害概況即報	覚知後30分以内で可能な限り早く	第4号様式(その1)	—
	被害状況即報	覚知後30分以内で可能な限り早く	第4号様式(その2)	—
災害確定報告		応急対策を終了した後15日以内	第1号様式	2部
災害年報		4月20日	第3号様式	1部

(2) 災害が発生した場合には、当該災害が発生した地域の属する市町村が必要な報告を各地域振興連絡協議会又は各支庁総務課を通じて消防防災課に行い、消防防災課は、各地域振興連絡協議会又は各支庁総務課の報告を整理して報告を行うものとする。

なお、各市町村は、被害状況の把握に当たって、当該市町村を管轄する警察署等と密接な連絡を保つものとする。

また、報告に当たっては無線電話、ファクシミリ等によること。

※(2)の報告手続は、(3)～(5)についても同じ。

(3) 即報は、報告すべき災害を覚知したとき、原則として、覚知後30分以内で可能な限り早く、分かる範囲で、その第一報を報告するものとし、以後、各即報様式に定める事項について、判明したもののうちから逐次報告するものとする。

なお、直接即報基準に該当する災害を覚知したときには、市町村は、第一報を消防防災課に対してだけでなく、消防庁に対しても、原則として、覚知後30分以内で可能な限り早く、分かる範囲で、報告するものとする。この場合において、消防庁長官から要請があった場合については、市町村は第一報後の報告についても引き続き、消防庁に対しても行うものとする。

(4) 災害確定報告は、応急対策を終了した後、15日以内に報告するものとする。

(5) 災害年報は、毎年1月1日から12月31日までの災害による被害の状況について、翌年4月1日現在で明らかになったものを4月20日までに報告するものとする。



## 第2 報告すべき災害

### 1 即報基準〈第4号様式(その1)・(その2)〉

- (1) 災害救助法の適用基準に合致するもの
- (2) 県又は市町村が災害対策本部を設置したもの
- (3) 災害が2市町村以上にまたがるもので1の市町村における被害は軽微であっても、県全体に見た場合に同一災害で大きな被害を生じているもの
- (4) 災害による被害に対して国の特別の財政援助を要するもの
- (5) 災害による被害が当初は軽微であっても、今後(1)～(4)の要件に該当する災害に発展するおそれがあるもの
- (6) 地震が発生し、当該市町村の区域内で震度4以上を記録したもの
- (7) その他災害の状況及びそれが及ぼす社会的影響等からみて、報告する必要があると認められるもの

(例示)

(風水害)

- ・崖くずれ、地すべり、土石流等により、人的被害又は住家被害を生じたもの
- ・河川の溢水、破堤又は高潮等により、人的被害又は住家被害を生じたもの

(雪害)

- ・雪崩等により、人的被害又は住家被害を生じたもの
- ・道路の凍結又は雪崩等により、孤立集落を生じたもの

(火山災害)

- ・臨時火山情報が発表され、登山規制又は通行規制等を行ったもの
- ・火山の噴火により、人的被害又は住家被害を生じ又は生じるおそれがあるもの

(津波)

- ・津波により、人的被害又は住家被害を生じたもの

(その他)

- ・被害状況は具体的に把握できていないが、地震等の災害の発生に伴い、消防機関への通報が殺到したもの

### 2 直接即報基準〈第4号様式(その1)・(その2)〉

地震が発生し、当該市町村の区域内で震度5強以上を記録したもの(被害の有無を問わない。)

### 3 確定報告及び年報基準〈第1号様式, 第3号様式〉

- (1) 災害救助法の適用基準に合致するもの
- (2) 県又は市町村が災害対策本部を設置したもの
- (3) 災害が2市町村以上にまたがるもので1の市町村における被害は軽微であっても、県全体に見た場合に同一災害で大きな被害を生じているもの
- (4) 災害による被害に対して国の特別の財政援助を要するもの
- (5) その他災害の状況及びそれが及ぼす社会的影響等からみて、報告する必要があると認められるもの

### 4 報告基準〈報告様式〉

1から3の基準以外の災害

### 第3 記入要領

〈各様式共通の記入要領は、次に定めるところによるものとする〉

#### 1 人的被害

- (1) 「死者」とは、当該災害が原因で死亡し、死体を確認したもの又は死体は確認できないが、死亡したことが確実な者とする。
- (2) 「行方不明者」とは、当該災害が原因で行方不明となり、かつ、死亡の疑いのある者とする。
- (3) 「重傷者」とは、当該災害により負傷し、医師の治療を受け、又は受ける必要のある者のうち1月以上の治療を要する見込みのものとする。
- (4) 「軽傷者」とは、当該災害により負傷し、医師の治療を受け、又は受ける必要のある者のうち1月未満で治療できる見込みのものとする。

#### 2 住家被害

- (1) 「住家」とは、現実に居住のため使用している建物をいい、社会通念上の住家であるかどうかを問わない。
- (2) 「全壊」とは、住家がその居住のための基本的機能を喪失したもの、すなわち、住家全部が倒壊、流失、埋没したもの、又は住家の損壊（ここでいう「損壊」とは、住家が被災により損傷、劣化、傾斜等何らかの変化を生じることにより、補修しなければ元の機能を復元し得ない状況に至ったものをいう。以下同じ。）が甚だしく、補修により元通りに再使用することが困難なもので、具体的には、住家の損壊若しくは流出した部分の床面積がその住家の延べ床面積の70%以上に達した程度のもので、又は住家の主要な構成要素（ここでいう「主要な構成要素」とは、住家の構成要素のうち造作等を除いたものであって、住家の一部として固定された設備を含む。以下同じ。）の経済的被害を住家全体に占める損害割合で表し、その住家の損害割合が50%以上に達した程度のものとする。
- (3) 「半壊」とは、住家がその居住のための基本的機能の一部を喪失したもの、すなわち、住家の損壊が甚だしいが、補修すれば元通りに再使用できる程度のもので、具体的には、損壊部分とその住家の延べ床面積の20%以上70%未満のもので、又は住家の主要な構成要素の経済的被害を住家全体に占める損害割合で表し、その住家の損害割合が20%以上50%未満のものとする。
- (4) 「一部損壊」とは、全壊及び半壊にいたらない程度の住家の破損で、補修を必要とする程度のものとする。ただし、ガラスが数枚破損した程度のごく小さなものは除く。
- (5) 「床上浸水」とは、住家の床より上に浸水したもの及び全壊・半壊には該当しないが、土砂竹木のたい積により一時的に居住することができないものとする。
- (6) 「床下浸水」とは、床上浸水にいたらない程度に浸水したものとする。

#### 3 非住家被害

- (1) 「非住家」とは、住家以外の建物でこの報告中他の被害個所項目に属さないものとする。これらの施設に人が居住しているときは、当該部分は住家とする。
- (2) 「公共建物」とは、例えば役場庁舎、公民館、公立保育所等の公用又は公共の用に供する建物とする。
- (3) 「その他」とは、公共建物以外の倉庫、土蔵、車庫等の建物とする。
- (4) 非住家被害は、全壊又は半壊の被害を受けたもののみを記入するものとする。

#### 4 その他

- (1) 「田の流失、埋没」とは、田の耕土が流失し、又は砂利等のたい積のため、耕作が不能になったものとする。
- (2) 「田の冠水」とは、稲の先端が見えなくなる程度に水につかったものとする。
- (3) 「畑の流失、埋没」及び「畑の冠水」については、田の例に準じて取り扱うものとする。
- (4) 「文教施設」とは、小学校、中学校、高等学校、大学、高等専門学校、盲学校、聾学校、養護学校及び幼稚園における教育の用に供する施設とする。
- (5) 「病院」とは、医療法第1条に規定する病院や診療所等の施設とする。

- (6) 「道路」とは、道路法（昭和27年法律第180号）第2条第1項に規定する道路のうち、橋りょうを除いたものとする。
- (7) 「橋りょう」とは、道路を連結するために河川、運河等の上に架設された橋とする。
- (8) 「河川」とは、河川法（昭和39年法律第167号）が適用され、若しくは準用される河川若しくはその他の河川又はこれらのものの維持管理上必要な堤防、護岸、水利、床止その他の施設若しくは沿岸を保全するために防護することを必要とする河岸とする。
- (9) 「港湾」とは、港湾法（昭和25年法律第218号）第2条第5項に規定する水域施設、外かく施設、けい留施設、又は港湾の利用および管理上重要な臨港交通施設とする。
- (10) 「砂防」とは、砂防法（明治30年法律第29号）第1条に規定する砂防施設、同法第3条の規定によって同法が準用される砂防のための施設又は同法第3条の2の規定によって同法が準用される天然の河岸とする。
- (11) 「清掃施設」とは、ごみ処理およびし尿処理施設とする。
- (12) 「崖くずれ」とは、道路、人家又はその他の施設に影響を及ぼす山くずれ、崖くずれとする。
- (13) 「鉄道不通」とは、汽車、電車等の運行が不能となった程度の被害とする。
- (14) 「被害船舶」とは、ろかいのみをもって運転する舟以外の舟で、船体が没し、航行不能になったもの及び流失し、所在が不明になったもの、並びに修理しなければ航行できない程度の被害を受けたものとする。
- (15) 「電話」とは、災害により通話不能となった電話の回線数とする。
- (16) 「電気」とは、災害により停電した戸数のうち最も多く停電した時点における戸数とする。
- (17) 「水道」とは、上水道又は簡易水道で断水している戸数のうち最も多く断水した時点における戸数とする。
- (18) 「ガス」とは、一般ガス事業又は簡易ガス事業で供給停止となっている戸数のうち最も多く供給停止となった時点における戸数とする。
- (19) 「ブロック塀」とは、倒壊したブロック塀又は石塀の箇所数とする。
- (20) 「り災世帯」とは、災害により全壊、半壊および床上浸水の被害を受け通常の生活を維持できなくなった生計を一にしている世帯とする。  
例えば寄宿舎、下宿その他これに類する施設に宿泊するもので共同生活を営んでいるものについては、これを一世帯として扱い、また同一家屋の親子、夫婦であっても、生活が別であれば分けて扱うものとする。
- (21) 「り災者」とは、り災世帯の構成員とする。

## 5 火災発生

火災発生件数については、地震又は火山噴火の場合のみ報告するものであること。

- (1) 「建物」とは、消防組織法第22条での火災報告取扱要領による建物とする。
- (2) 「危険物」とは、消防法第2条に規定する危険物とする。
- (3) 「その他」とは、「建物」「危険物」以外の火災をいう。

## 6 被害金額

- (1) 「公立文教施設」とは、公立の文教施設とする。
- (2) 「農林水産業施設」とは、農林水産業施設災害復旧事業費国庫補助の暫定措置に関する法律（昭和25年法律第169号）による補助対象となる施設をいい、具体的には、農地、農業用施設、林業用施設、漁港施設及び共同利用施設とする。
- (3) 「公共土木施設」とは、公共土木施設災害復旧事業費国庫負担法（昭和26年法律第97号）による国庫負担の対象となる施設をいい、具体的には、河川、海岸、砂防施設、林地荒廃防止施設、道路、港湾及び漁港とする。
- (4) 「その他の公共施設」とは、公立文教施設、農林水産業施設及び公共土木施設以外の公共施設をいい、例えば庁舎、公民館、児童館、都市施設等の公用又は公共の用に供する施設とする。
- (5) 災害年報の公立文教施設、農林水産業施設、公共土木施設及びその他の公共施設については査定済額を記入し、未査定額（被害見込額）はカッコ外書きするものとする。

- (6) 「公共施設被害」とは、公立文教施設、農林水産業施設、公共土木施設及びその他の公共施設の被害を受けたか否かの報告とする。
- (7) 「農産被害」とは、農林水産業施設以外の農産被害をいい、例えばビニールハウス、農作物等の被害とする。
- (8) 「林産被害」とは、農林水産業施設以外の林産被害をいい、例えば立木、苗木等の被害とする。
- (9) 「畜産被害」とは、農林水産業施設以外の畜産被害をいい、例えば家畜、畜舎等の被害とする。
- (10) 「水産被害」とは、農林水産業施設以外の水産被害をいい、例えば、のり、漁具、漁船等の被害とする。
- (11) 「商工被害」とは、建物以外の商工被害で、例えば工業原材料、商品、生産機械器具等とする。

## 7 災害対策本部

本部設置の有無又は設置の場合においては、設置及び廃止した日時を必ず報告するものとする。

## 8 消防職員及び消防団員の出動の延べ人数

災害発生に伴い、活動した消防職員及び消防団員の延べ数とする。

## 9 災害救助法

適用になる基準世帯数、適用の有無及び適用になった月日を記入する。

## 10 その他

備考欄には、災害発生場所、災害発生年月日、災害の種類および概況、消防機関の活動状況その他について簡潔に記入するものとする。

### 〈第4号様式（その1）の記入要領は、次に定めるところによるものとする〉

災害の具体的な状況、個別の災害現場の概況等を報告する場合、災害の当初の段階で被害状況が十分把握できていない場合（例えば、地震時の第一報で、死傷者の有無、火災、津波の発生の有無等を報告する場合）には、本様式を用いること。

### 1 災害の概況

- (1) 発生場所、発生日時  
当該災害が発生した具体的地名（地域名）及び日時を記入すること。
- (2) 災害種別概況
  - ア 風水害については、降雨の状況及び河川のはん濫、溢水、崖崩れ、地すべり、土石流等の概況。
  - イ 地震については、地震に起因して生ずる火災、津波、液状化、崖崩れ等の概況
  - ウ 雪害については、降雪の状況並びに雪崩、溢水等の概況
  - エ 火山噴火については、噴火の状況及び溶岩流、泥流、火山弾、火山灰等の概況
  - オ その他これらに類する災害の概況

### 2 被害の状況

当該災害により生じた被害の状況について、判明している事項を具体的に記入すること。その際特に人的被害及び住家の被害に重点を置くこと。

### 3 応急対策の状況

当該災害に対して、災害対策本部、現地災害対策本部等を設置した場合にはその設置及び廃止の日時を記入するとともに、市町村（消防機関を含む。）が講じた応急対策について記入すること。

（例）

- ・消防、水防、救急・救助等消防機関の活動状況
- ・避難の勧告・指示の状況
- ・避難所の設置状況
- ・他の地方公共団体への応援要請、応援活動の状況
- ・自衛隊の派遣要請、出動状況

〈第4号様式（その2）の記入要領は、次に定めるところによるものとする〉

**1 各被害欄**

原則として、報告の時点で判明している最新の数値を記入する。ただし、被害額については、省略することができる。

なお、「水道」、「電話」、「電気」及び「ガス」については、それぞれ報告時点における断水戸数、通話不能回線数、停電戸数及び供給停止戸数を記入すること。

**2 災害対策本部等の設置状況**

当該災害に対して、市町村が災害対策本部、現地災害対策本部等を設置した場合には、その設置及び廃止の日時について記入すること。

**3 災害救助法適用市町村名**

適用になる基準世帯数、適用の有無及び適用になった月日を記入する。

**4 備考欄**

備考欄には次の事項を記入すること。

- (1) 災害の発生場所  
被害を生じた市町村名又は地域名。
- (2) 災害の発生日時  
被害を生じた日時又は期間
- (3) 災害の種類、概況  
台風、豪雨、豪雪、洪水、高潮、地震、津波等の種別、災害の経過、今後の見通し等
- (4) 応急対策の状況  
市町村（消防機関を含む。）が講じた応急対策について記入すること。  
（例）
  - ・消防、水防、救急・救助等消防機関の活動状況
  - ・避難の勧告・指示の状況
  - ・避難所の設置状況
  - ・他の地方公共団体への応援要請、応援活動の状況
  - ・自衛隊の派遣要請、出動状況

〈報告様式の記入要領は、次に定めるところによるものとする〉

住家被害については発生した箇所の字名とそこでの発生棟数、崖くずれに関しては影響の出た施設の状況を記入する。

**1 避難状況**

避難があった場合は、避難勧告（指示）等の日時、地区、世帯数、人数、避難先等を記入する。

**2 災害警戒本部等**

災害警戒本部等を設置（廃止）した場合は、その設置（廃止）の日時を記入する。

**3 その他**

ライフライン被害等について記入する。

なお、「水道」、「電話」、「電気」及び「ガス」については、それぞれ報告時点における断水戸数、通話不能回線数、停電戸数及び供給停止戸数を記入すること。

## 火災・災害等即報要領

昭和 59 年 10 月 15 日

消防災第 267 号消防庁長官

**改正** 平成 6 年 12 月消防災第 279 号、平成 7 年 4 月消防災第 83 号、平成 8 年 4 月消防災第 59 号、平成 9 年 3 月消防情第 51 号、平成 12 年 11 月消防災第 98 号・消防情第 125 号、平成 15 年 3 月消防災第 78 号・消防情第 56 号、平成 16 年 9 月消防震第 66 号、平成 20 年 5 月消防応第 69 号、平成 20 年 9 月第 166 号、平成 24 年 5 月 31 日消防応第 111 号、平成 29 年 2 月 7 日消防応第 11 号

### 第 1 総則

#### 1 趣旨

この要領は、消防組織法（昭和 22 年法律第 226 号）第 40 条の規定に基づき消防庁長官が求める消防関係報告のうち、火災・災害等に関する即報について、その形式及び方法を定めるものとする。

（参考）

消防組織法第 40 条

消防庁長官は、都道府県又は市町村に対し、消防庁長官の定める形式及び方法により消防統計及び消防情報に関する報告をすることを求めることができる。

#### 2 火災・災害等の定義

「火災・災害等」とは、火災・災害及びその他の事故をいう。

なお、本要領における用語の定義については、本要領に特別の定めのない限り、「火災報告取扱要領（平成 6 年 4 月 21 日付け消防災第 100 号）」、「災害報告取扱要領（昭和 45 年 4 月 10 日付け消防防第 246 号）」、「救急事故等報告要領（平成 6 年 10 月 17 日付け消防救第 158 号）」の定めるところによる。

#### 3 報告手続

(1) 「第 2 即報基準」に該当する火災又は事故（(1)において「火災等」という。）が発生した場合には、当該火災等が発生した地域の属する市町村（当該市町村が消防の事務を処理する一部事務組合又は広域連合の構成市町村である場合は、当該一部事務組合又は広域連合を含む。以下第 1 から第 3 までにおいて同じ。）は、火災等に関する即報を都道府県を通じて行うものとする。

ただし、2 以上の市町村にまたがって火災等が発生した場合又は火災等が発生し

た地域の属する市町村と当該火災等について主として応急措置（火災の防御、救急業務、救助活動、事故の処理等）を行った市町村が異なる場合には、当該火災等について主として応急措置を行った市町村又はこれらの火災等があったことについて報告を受けた市町村が都道府県を通じて行うものとする。

- (2) 「第2 即報基準」に該当する災害が発生した場合（災害が発生するおそれが著しく大きい場合を含む。以下同じ。）には、当該災害が発生し、又はそのおそれがある地域の属する市町村は、災害に関する即報について都道府県に報告をするものとする。
- (3) 「第2 即報基準」に該当する火災・災害等が発生した場合には、都道府県は、市町村からの報告及び自ら収集した情報等を整理して、火災・災害等に関する即報について消防庁に報告をするものとする。
- (4) 「第3 直接即報基準」に該当する火災・災害等が発生した場合には、市町村は、第1報を都道府県に加え、消防庁に対しても報告をするものとする。この場合において、消防庁長官から要請があった場合については、市町村は、第1報後の報告を引き続き消防庁に対しても行うものとする。
- (5) 市町村は、報告すべき火災・災害等を覚知したときは、迅速性を最優先として可能な限り早く（原則として、覚知後30分以内）、分かる範囲でその第1報の報告をするものとし、以後、各即報様式に定める事項について、判明したものの中から逐次報告をするものとする。都道府県は、市町村からの報告を入手後速やかに消防庁に対して報告を行うとともに、市町村からの報告を待たずして情報を入手したときには、直ちに消防庁に対して報告を行うものとする。

#### 4 報告方法及び様式

火災・災害等の即報に当たっては、原則として(1)の区分に応じた様式に記載し、ファクシミリ等により報告をするものとする。

ただし、消防機関等への通報が殺到した場合又はファクシミリ等が使用不能な場合で当該方法による報告ができない場合には、迅速性を最優先とし、電話等通信可能な方法による報告に代えることができるものとする。

また、第1報以後の報告については、各様式で報告が求められている項目が記載された既存資料（地方公共団体が独自に作成した資料や災害対策本部会議で使用された資料など）による報告に代えることができるものとする。

なお、画像情報を送信することができる地方公共団体は(2)により被害状況等の画像情報の送信を行うものとする。

##### (1) 様式

ア 火災等即報・・・第1号様式及び第2号様式

火災及び特定の事故（火災の発生を伴うものを含む。）を対象とする。

特定の事故とは、石油コンビナート等特別防災区域内の事故、危険物等に係る事故、原子力災害及び可燃性ガス等の爆発、漏えい等の事故とする。

なお、火災（特定の事故を除く。）については第1号様式、特定の事故については第2号様式により報告をすること。

イ 救急・救助事故・武力攻撃災害等即報・・・・・・・・第3号様式

救急事故及び救助事故並びに武力攻撃災害及び緊急対処事態における災害を対象とする。なお、火災等即報を行うべき火災及び特定の事故に起因して生じた救急事故等については、第3号様式による報告を省略することができる。ただし、消防庁長官から特に求められたものについては、この限りではない。

ウ 災害即報・・・・・・・・第4号様式

災害を対象とする。なお、災害に起因して生じた火災又は事故については、ア 火災等即報、イ 救急・救助事故等即報を省略することができる。ただし、消防庁長官から特に求められたものについては、この限りではない。

(2) 画像情報の送信

地域衛星通信ネットワーク等を活用して画像情報を送信することができる地方公共団体（応援団体を含む。）は、原則として次の基準に該当する火災・災害等が発生したときは、高所監視カメラ、ヘリコプターテレビ電送システム、衛星地球局等を用いて速やかに被害状況等の画像情報を送信するものとする。

ア 「第3 直接即報基準」に該当する火災・災害等

イ 被災地方公共団体の対応のみでは十分な対策を講じることが困難な火災・災害等

ウ 報道機関に大きく取り上げられる等社会的影響が高い火災・災害等

（テレビのニュース速報のテロップ又はテレビ・新聞等のマスコミの全国版のニュースにて報道される火災・災害等をいう。以下同じ。）

エ 上記に定める火災・災害等に発展するおそれがあるもの

5 報告に際しての留意事項

(1) 都道府県又は市町村は、「第2 即報基準」又は「第3 直接即報基準」に該当する火災・災害等か判断に迷う場合には、できる限り広く報告をするものとする。

(2) 都道府県又は市町村は、自らの対応力のみでは十分な災害対策を講じることが困難な火災・災害等が発生したときは、速やかにその規模を把握するための概括的な情報の収集に特に配意し、迅速な報告に努めるものとする。

また、都道府県は、通信手段の途絶等が発生し、区域内の市町村が報告を行うことが十分にできないと判断する場合等にあつては、調査のための職員派遣、ヘリコプター等の機材や各種通信手段の効果的活用等、あらゆる手段を尽くして、被害情報等の把握に努めるものとする。



(3) 都道府県は、被害状況等の把握に当たって、当該都道府県の警察本部等関係機関と密接な連携を保つものとする。

特に、人的被害の数（死者・行方不明者）については、都道府県が一元的に集約、調整を行うものとする。その際、都道府県は、関係機関が把握している人的被害の数について積極的に収集し、当該情報が得られた際は、関係機関と連携のもと、整理・突合・精査を行い、直ちに消防庁へ報告をするものとする。

(4) 市町村は、都道府県に報告をすることができない場合には、一時的に報告先を消防庁に変更するものとする。この場合において、都道府県と連絡がとれるようになった後は、都道府県に報告をするものとする。

(5) 上記(1)から(4)にかかわらず、災害等により消防機関への通報が殺到した場合には、市町村はその状況を直ちに消防庁及び都道府県に対し報告をするものとする。

## 第2 即報基準

火災・災害等即報を報告すべき火災・災害等は次のとおりとする。

### 1 火災等即報

#### (1) 一般基準

火災等即報については、次のような人的被害を生じた火災及び事故（該当するおそれがある場合を含む。）等について報告をすること。

ア 死者が3人以上生じたもの

イ 死者及び負傷者の合計が10人以上生じたもの

ウ 自衛隊に災害派遣を要請したもの

#### (2) 個別基準

次の火災及び事故については、上記(1)の一般基準に該当しないものにあっても、それぞれ各項に定める個別基準に該当するもの（該当するおそれがある場合を含む。）について報告をすること。

ア 火災

(ア) 建物火災

a 特定防火対象物で死者の発生した火災

b 高層建築物の11階以上の階、地下街又は準地下街において発生した火災で利用者等が避難したもの

c 大使館・領事館及び国指定重要文化財の火災

d 特定違反對象物の火災

e 建物焼損延べ面積3,000平方メートル以上と推定される火災

f 他の建築物への延焼が10棟以上又は気象状況等から勘案して概ね10棟以上になる見込みの火災

g 損害額1億円以上と推定される火災

(イ) 林野火災

- a 焼損面積10ヘクタール以上と推定されるもの
- b 空中消火を要請又は実施したもの
- c 住宅等へ延焼するおそれがあるもの

(ウ) 交通機関の火災

- a 航空機火災
- b タンカー火災
- c 船舶火災であって社会的影響度が高いもの
- d トンネル内車両火災
- e 列車火災

(エ) その他

以上に掲げるもののほか、特殊な原因による火災、特殊な態様の火災等  
(例示)

- ・ 消火活動を著しく妨げる毒性ガスの放出を伴う火災

イ 石油コンビナート等特別防災区域内の事故

(ア) 危険物施設、高圧ガス施設等の火災又は爆発事故

(例示)

- ・ 危険物、高圧ガス、可燃性ガス、毒物、劇物等を貯蔵し、又は取り扱う施設の火災又は爆発事故

(イ) 危険物、高圧ガス、毒性ガス等の漏えいで応急措置を必要とするもの

(ウ) 特定事業所内の火災（(ア)以外のもの。）

ウ 危険物等に係る事故

危険物、高圧ガス、可燃性ガス、毒物、劇物、火薬等（以下「危険物等」という。）を貯蔵し、又は取り扱う施設及び危険物等の運搬に係る事故で、次に掲げるもの（イの石油コンビナート等特別防災区域内の事故を除く。）

(ア) 死者（交通事故によるものを除く。）又は行方不明者が発生したもの

(イ) 負傷者が5名以上発生したもの

(ウ) 周辺地域の住民等が避難行動を起こしたもの又は爆発により周辺の建物等に被害を及ぼしたもの

(エ) 500キロリットル以上のタンクの火災、爆発又は漏えい事故

(オ) 海上、河川への危険物等流出事故

(カ) 高速道路上等におけるタンクローリーの事故に伴う火災・危険物等の漏えい事故

エ 原子力災害等

(ア) 原子力施設において、爆発又は火災の発生したもの及び放射性物質又は放射

線の漏えいがあったもの

(イ) 放射性物質を輸送する車両において、火災の発生したもの及び核燃料物質等の運搬中に事故が発生した旨、原子力事業者等から消防機関に通報があったもの

(ウ) 原子力災害対策特別措置法(平成11年法律第156号)第10条の規定により、原子力事業者から基準以上の放射線が検出される等の事象の通報が市町村長にあったもの

(エ) 放射性同位元素等取扱事業所に係る火災であって、放射性同位元素又は放射線の漏えいがあったもの

オ その他特定の事故

可燃性ガス等の爆発、漏えい及び異臭等の事故であって、社会的に影響度が高いと認められるもの

カ 消防職員及び消防団員の消火活動等に伴う重大事故

(3) 社会的影響基準

(1) 一般基準、(2) 個別基準に該当しない火災・事故であっても、報道機関に大きく取り上げられる等社会的影響度が高いと認められる場合には報告をすること。

## 2 救急・救助事故即報

救急・救助事故については、次に該当する事故(該当するおそれがある場合を含む。)について報告をすること。

(1) 死者5人以上の救急事故

(2) 死者及び負傷者の合計が15人以上の救急事故

(3) 要救助者が5人以上の救助事故

(4) 覚知から救助完了までの所要時間が5時間以上の救助事故

(5) 消防防災ヘリコプター、消防用自動車等に係る重大事故

(6) 消防職員及び消防団員の救急・救助活動に伴う重大事故

(7) 自衛隊に災害派遣を要請したもの

(8) 上記(1)から(7)に該当しない救急・救助事故であっても、報道機関に大きく取り上げられる等社会的影響度が高い救急・救助事故(社会的影響度が高いことが判明した時点での報告を含む。)

(例示)

- ・ 列車、航空機、船舶に係る救急・救助事故
- ・ バスの転落による救急・救助事故
- ・ ハイジャックによる救急・救助事故
- ・ 不特定又は多数の者が利用する建築物及び遊戯施設における設備等において発生した救急・救助事故

- ・ 全国的に流通している食品の摂取又は製品の利用による事故で、他の地域において同様の事案が発生する可能性があり、消費者安全の観点から把握されるべき救急・救助事故

### 3 武力攻撃災害等即報

武力攻撃災害等については、次の災害による火災・災害等（該当するおそれがある場合を含む。）について報告をすること。

- (1) 武力攻撃事態等における国民の保護のための措置に関する法律（平成 16 年法律第 112 号。以下「国民保護法」という。）第 2 条第 4 項に規定する災害、すなわち、武力攻撃により直接又は間接に生ずる人の死亡又は負傷、火事、爆発、放射性物質の放出その他の人的又は物的災害
- (2) 国民保護法第 17 条第 1 項に規定する緊急対処事態における災害、すなわち、武力攻撃に準ずる攻撃により直接又は間接に生ずる人の死亡又は負傷、火事、爆発、放射性物質の放出その他の人的又は物的災害

### 4 災害即報

災害即報については、次の基準に該当する災害（該当するおそれがある場合を含む。）について報告をすること。

#### (1) 一般基準

- ア 災害救助法の適用基準に合致するもの
- イ 都道府県又は市町村が災害対策本部を設置したもの
- ウ 災害が 2 都道府県以上にまたがるもので一の都道府県における被害は軽微であっても、全国的に見た場合に同一災害で大きな被害を生じているもの
- エ 気象業務法第 13 条の 2 に規定する大雨、津波、火山噴火等に係る特別警報が発表されたもの
- オ 自衛隊に災害派遣を要請したもの

#### (2) 個別基準

次の災害については(1)の一般基準に該当しないものにあっても、それぞれ各項に定める個別基準に該当するもの（該当するおそれがある場合を含む。）について報告をすること。

##### ア 地震

- (ア) 当該都道府県又は市町村の区域内で震度 5 弱以上を記録したもの
- (イ) 人的被害又は住家被害を生じたもの

##### イ 津波

- (ア) 津波警報又は津波注意報が発表されたもの
- (イ) 人的被害又は住家被害を生じたもの

##### ウ 風水害

- (ア) 崖崩れ、地すべり、土石流等により、人的被害又は住家被害を生じたもの
- (イ) 洪水、浸水、河川の溢水、堤防の決壊又は高潮等により、人的被害又は住家被害を生じたもの
- (ウ) 強風、竜巻などの突風等により、人的被害又は住家被害を生じたもの
- エ 雪害
  - (ア) 積雪、雪崩等により、人的被害又は住家被害を生じたもの
  - (イ) 積雪、道路の凍結、雪崩等により、孤立集落を生じたもの
- オ 火山災害
  - (ア) 噴火警報（火口周辺）が発表されたもの
  - (イ) 火山の噴火により、人的被害又は住家被害を生じたもの
- (3) 社会的影響基準
  - (1) 一般基準、(2) 個別基準に該当しない災害であっても、報道機関に大きく取り上げられる等社会的影響度が高いと認められる場合には報告をすること。

### 第3 直接即報基準

市町村は、特に迅速に消防庁に報告すべき次の基準に該当する火災・災害等（該当するおそれがある場合を含む。）については、直接消防庁に報告をするものとする。

#### 1 火災等即報

- (1) 交通機関の火災
  - 第2の1の(2)のアの(ウ)に同じ。
- (2) 石油コンビナート等特別防災区域内の事故
  - 第2の1の(2)のイの(ア)、(イ)に同じ。
- (3) 危険物等に係る事故（(2)の石油コンビナート等特別防災区域内の事故を除く。）
  - ア 第2の1の(2)のウの(ア)、(イ)に同じ。
  - イ 危険物等を貯蔵し、又は取り扱う施設の火災・爆発事故で、当該工場等の施設内又は周辺で、500平方メートル程度以上の区域に影響を与えたもの
  - ウ 危険物等を貯蔵し、又は取り扱う施設からの危険物等の漏えい事故で、次に該当するもの
    - (ア) 海上、河川へ危険物等が流出し、防除・回収等の活動を要するもの
    - (イ) 500キロリットル以上のタンクからの危険物等の漏えい等
  - エ 市街地又は高速道路上等におけるタンクローリーの事故に伴う漏えいで、付近住民の避難、道路の全面通行禁止等の措置を要するもの
  - オ 市街地又は高速道路上において発生したタンクローリーの火災
- (4) 原子力災害等
  - 第2の1の(2)のエに同じ。

- (5) ホテル、病院、映画館、百貨店において発生した火災
- (6) 爆発、異臭等の事故であって、報道機関に大きく取り上げられる等社会的影響度が高いもの（武力攻撃事態等又は緊急対処事態への発展の可能性があるものを含む。）

## 2 救急・救助事故即報

死者及び負傷者の合計が15人以上発生した救急・救助事故で次に掲げるもの

- (1) 列車、航空機、船舶の衝突、転覆等による救急・救助事故
- (2) バスの転落等による救急・救助事故
- (3) ハイジャックによる救急・救助事故
- (4) 映画館、百貨店、駅構内等不特定多数の者が集まる場所における救急・救助事故
- (5) その他報道機関に大きく取り上げられる等社会的影響度が高いもの

## 3 武力攻撃災害等即報

第2の3の(1)、(2)に同じ。

## 4 災害即報

- (1) 地震が発生し、当該市町村の区域内で震度5強以上を記録したもの（被害の有無を問わない。）
- (2) 第2の4の(2)のイ、ウ及びオのうち、死者又は行方不明者が生じたもの

## 第4 記入要領

第1号、第2号、第3号及び第4号様式の記入要領は、次に定めるもののほか、それぞれの報告要領（「火災報告取扱要領」、「災害報告取扱要領」、「救急事故等報告要領」）の定めるところによる。

### <火災等即報>

#### 1 第1号様式（火災）

##### (1) 火災種別

「火災種別」の欄中、該当するものの記号を○で囲むこと。

##### (2) 消防活動状況

当該火災の発生した地域の消防機関の活動状況のほか、他の消防機関への応援要請及び消防機関による応援活動の状況についても記入すること。

##### (3) 救急・救助活動状況

報告時現在の救助活動の状況、救助人員の有無、傷病者の搬送状況等について記入すること（消防機関等による応援活動の状況を含む。）。

##### (4) 災害対策本部等の設置状況

当該火災に対して、都道府県又は市町村が災害対策本部、現地災害対策本部、事故対策本部等を設置した場合には、その設置及び廃止の日時を記入すること。

(5) その他参考事項

次の火災の場合には、「その他参考事項」欄に、各項に掲げる事項を併せ記入すること。

ア 死者3人以上生じた火災

(ア) 死者を生じた建物等（建物、車両、船舶等をいう。アにおいて同じ。）の概要

- a 建物等の用途、構造及び周囲の状況
- b 建物等の消火設備、警報設備、避難設備、防火管理者の有無及びその管理状況並びに予防査察の経過

(イ) 火災の状況

- a 発見及び通報の状況
- b 避難の状況

イ 建物火災で個別基準の e、f 又は g のいずれかに該当する火災

(ア) 発見及び通報の状況

(イ) 延焼拡大の理由

- a 消防事情
- b 都市構成
- c 気象条件
- d その他

(ウ) 焼損地域名及び主な焼損建物の名称

(エ) 罹災者の避難保護の状況

(オ) 都道府県及び市町村の応急対策の状況（他の地方公共団体の応援活動を含む。）

ウ 林野火災

(ア) 火災概況（火勢、延焼の状況、住家への影響、避難の状況等）

※ 必要に応じて図面を添付する。

(イ) 林野の植生

(ウ) 自衛隊の派遣要請、出動状況

(エ) 空中消火の実施状況（出動要請日時、消火活動日時、機種（所属）、機数等）

エ 交通機関の火災

(ア) 車両、船舶、航空機等の概要

(イ) 焼損状況、焼損程度

第1号様式 (火災)

第 報

消防庁受信者氏名

※ 特定の事故を除く。

報告日時	年 月 日 時 分
都道府県	
市町村 (消防本部名)	
報告者名	

火災種別	1 建物 2 林野 3 車両 4 船舶 5 航空機 6 その他					
出火場所						
出火日時 (覚知日時)	月 日 時 分 ( 月 日 時 分)		(鎮圧日時) 鎮 火 日 時	( 月 日 時 分) 月 日 時 分		
火元の業態・ 用途				事業所名 (代表者氏名)		
出火箇所				出火原因		
死傷者	死者(性別・年齢)		人	死者の生じた 理由		
	負傷者	重症	人			
		中等症	人			
		軽症	人			
建物の概要	構造			建築面積	㎡	
	階層			延べ面積	㎡	
焼損程度	焼損棟数	全焼	棟	焼損面積	建物焼損床面積	㎡
		半焼 部分焼 ぼや	棟		建物焼損表面積	㎡
			計 棟		林野焼損面積	ha
り災世帯数	世帯			気象状況		
消防活動状況	消防本部(署)			台	人	
	消防団			台	人	
	その他(消防防災ヘリコプター等)			台・機	人	
救急・救助 活動状況						
災害対策本部 等の設置状況						
その他参考事項						

(注) 第1報については、迅速性を最優先とし可能な限り早く(原則として、覚知後30分以内)分かる範囲で記載して報告すること。(確認がとれていない事項については、確認がとれていない旨(「未確認」等)を記入して報告すれば足りること。)



## 2 第2号様式（特定の事故）

### (1) 事故名（表頭）及び事故種別

特定の事故のうち、「事故名」及び「事故種別」の欄中、該当するものの記号を○で囲むこと。

### (2) 事業所名

「事業所名」は、「○○（株）○○工場」のように、事業所の名称のすべてを記入すること。

### (3) 特別防災区域

発災事業所が、石油コンビナート等災害防止法（昭和50年法律第84号。以下この項において「法」という。）第2条第2号に規定する特別防災区域内に存する場合のみ、当該地区名を記入すること。また、法第2条第4号に規定する第一種事業所にあつては、「レイアウト第一種」、「第一種」のいずれかを、同条第5号に規定する第二種事業所は「第二種」を、その他の事業所は「その他」を○で囲むこと。

### (4) 覚知日時及び発見日時

「覚知日時」は、消防機関が当該事故を覚知した日時を、「発見日時」は事業者が当該事故を発見した日時を記入すること。

### (5) 物質の区分及び物質名

事故の発端となった物質で、欄中、該当するものの記号を○で囲み、物質の化学名を記入すること。なお、当該物質が消防法（昭和23年法律第186号）で定める危険物である場合には、危険物の類別及び品名について記入すること。

### (6) 施設の区分

欄中、該当するものの記号を○で囲むこと。

### (7) 施設の概要

「○○と××を原料とし、触媒を用いて\*\*製品を作る△△製造装置」のように記入すること。なお、当該施設が危険物施設である場合には、危険物施設の区分（製造所等の別）についても記入すること。

### (8) 事故の概要

事故発生に至る経緯、態様、被害の状況等を記入すること。

### (9) 消防防災活動状況及び救急救助活動状況

防災本部、消防機関及び自衛防災組織等の活動状況並びに都道府県又は市町村の応急対策の状況を記入すること。また、他の消防機関等への応援要請及び消防機関等による応援活動の状況についても記入すること。

### (10) 災害対策本部等の設置状況

当該事故に対して、都道府県又は市町村が災害対策本部、現地災害対策本部、事故対策本部等を設置した場合には、その設置及び廃止の日時について記入すること。

(11) その他参考事項

以上のほか、特記すべき事項があれば、記入すること。

(例)

- ・ 自衛隊の派遣要請、出動状況

(12) 原子力災害等の場合

ア 原子力災害等が発生するおそれがある場合には、「発生」を「発生のおそれ」に読み替えること。

イ 原子力災害等による死傷者については、「負傷者」を「負傷者」、「被ばく者」、「汚染者」に区分して記入すること。

ウ その他参考事項として、付近住民の避難、屋内避難及び安定ヨウ素剤服用の状況を記入するとともに、地域防災計画に「原子力発電所異常事態通報様式」等が定められている場合には、当該通報の内容を併せて報告すること。

第2号様式 (特定の事故)

第 報

- 事故名 {
- 1 石油コンビナート等特別防災区域内の事故
  - 2 危険物等に係る事故
  - 3 原子力施設等に係る事故
  - 4 その他特定の事故

消防庁受信者氏名

報告日時	年 月 日 時 分
都道府県	
市町村 (消防本部名)	
報告者名	

事故種別	1 火災 2 爆発 3 漏えい 4 その他( )					
発生場所						
事業所名	特別防災区域	〔レイアウト第一種、第一種、第二種、その他〕				
発生日時 (覚知日時)	月 日 時 分	発見日時	月 日 時 分			
	( 月 日 時 分)	鎮火日時 (処理完了)	( 月 日 時 分)			
消防覚知方法		気象状況				
物質の区分	1 危険物 2 指定可燃物 3 高压ガス 4 可燃性ガス 5 毒劇物 6 RI等 7 その他( )	物質名				
施設の区分	1 危険物施設 2 高危混在施設 3 高压ガス施設 4 その他( )					
施設の概要		危険物施設の 区 分				
事故の概要						
死 傷 者	死者(性別・年齢) 人		負傷者等 人( 人 )			
			重症 人( 人 ) 中等症 人( 人 ) 軽 症 人( 人 )			
消 防 防 災 活 動 状 況 及 び 救 急 ・ 救 助 活 動 状 況			出 場 機 関	出場人員	出場資機材	
			事業所	自衛防災組織	人	
				共同防災組織	人	
				そ の 他	人	
				消防本部(署)	台 人	
				消 防 団	台 人	
				消防防災ヘリコプター	機 人	
				海上保安庁	人	
		警戒区域の設定 月 日 時 分	自 衛 隊	人		
		使用停止命令 月 日 時 分	そ の 他	人		
災害対策本部 等の設置状況						
その他参考事項						

(注) 第1報については、迅速性を最優先とし可能な限り早く(原則として、覚知後30分以内)分かる範囲で記載して報告すること。(確認がとれていない事項については、確認がとれていない旨(「未確認」等)を記入して報告すれば足りること。)

＜救急・救助事故・武力攻撃災害等即報＞

3 第3号様式（救急・救助事故・武力攻撃災害等）

(1) 事故災害種別

「事故災害種別」の欄中、該当するものの記号を○で囲むこと。

(2) 事故等の概要

「事故等の概要」は、発生した事故等の種別、概略、経過等を記入すること。

(3) 死傷者等

ア 「死傷者等」には、急病人等を含む。

イ 「不明」とは、行方不明等所在が判明しないものをいう。

(4) 救助活動の要否

救助活動を要する又は要した事故であるか否かを記入すること。

(5) 要救護者数（見込）

救助する必要がある者（行方不明者あるいは救助の要否が不明の者を含む。）で、未だ救助されていない者の数を記入すること。

また、「救助人員」は、報告時点で救助が完了した者の数を記入すること。

(6) 消防・救急・救助活動状況

出動した消防隊、救急隊、救助隊等（応援出動したものを含む。）について、所属消防本部名、隊の数、人員、出動車両数等を記入するとともに、傷病者の搬送状況等活動の状況について記入すること。

(7) 災害対策本部等の設置状況

当該事故に対して、都道府県又は市町村が災害対策本部、現地災害対策本部、事故対策本部等を設置した場合には、その設置及び廃止の日時について記入すること。

(8) その他参考事項

以上のほか、応急措置等について、特記すべき事項があれば記入すること。

（例）

- ・ 都道府県、市町村、その他関係機関の活動状況
- ・ 避難指示（緊急）・避難勧告の発令状況
- ・ 避難所の設置状況
- ・ 自衛隊の派遣要請、出動状況
- ・ N B C 検知結果（剤の種類、濃度等）
- ・ 被害の要因（人為的なもの）
  - 不審物（爆発物）の有無
  - 立てこもりの状況（爆弾、銃器、人物等）

第3号様式 (救急・救助事故・武力攻撃災害等)

第 報

報告日時	年 月 日 時 分
都道府県	
市町村 (消防本部名)	
報告者名	

消防庁受信者氏名

事故災害種別	1 救急事故 2 救助事故 3 武力攻撃災害 4 緊急対処事態における災害			
発生場所				
発生日時 (覚知日時)	月 日 時 分 ( 月 日 時 分)	覚知方法		
事故等の概要				
死 傷 者	死者 (性別・年齢)	負傷者等	人 ( 人 )	
	計 人	{ 重症 人 ( 人 ) 中等症 人 ( 人 ) 軽 症 人 ( 人 )		
	不明 人			
救助活動の要否				
要救護者数(見込)		救助人員		
消防・救急・救助 活 動 状 況				
災害対策本部 等の設置状況				
その他参考事項				

(注) 負傷者欄の ( ) 書きは、救急隊による搬送人員を内書きで記入すること。

(注) 第1報については、迅速性を最優先とし可能な限り早く(原則として、覚知後30分以内)分かる範囲で記載して報告すること。(確認がとれていない事項については、確認がとれていない旨(「未確認」等)を記入して報告すれば足りること。)

## <災害即報>

### 4 第4号様式

#### (1) 第4号様式(その1)(災害概況即報)

災害の具体的な状況、個別の災害現場の概況等を報告する場合や災害の当初の段階で被害状況が十分把握できていない場合(例えば、地震時の第1報で、死傷者の有無、火災、津波の発生の有無等を報告する場合)には、本様式を用いること。

#### ア 災害の概況

##### (ア) 発生場所、発生日時

当該災害が発生した具体的地名(地域名)及び日時を記入すること。

##### (イ) 災害種別概況

- a 風水害については、降雨の状況及び河川のはん濫、溢水、崖崩れ、地すべり、土石流等の概況
- b 地震については、地震に起因して生ずる火災、津波、液状化、崖崩れ等の概況
- c 雪害については、降雪の状況並びに雪崩、溢水等の概況
- d 火山噴火については、噴火の状況及び溶岩流、泥流、火山弾、火山灰等の概況
- e その他これらに類する災害の概況

#### イ 被害の状況

当該災害により生じた被害の状況について、判明している人的被害及び住家の被害に重点を置いて記入すること。

119番通報の件数を記入する欄については、第3 直接即報基準に該当する災害において、市町村から消防庁に直接報告をする際に記入すること。

なお、119番通報件数については、災害対応の初動段階において、災害の規模を推察する上で重要な情報となるため、集計が困難な場合は、入電の多寡について可能な限り報告をすること。

#### ウ 応急対策の状況

(ア) 当該災害に対して、災害対策本部、現地災害対策本部、事故対策本部等(以下「災害対策本部等」という。)を設置した場合にはその設置及び廃止の日時を記入すること。

なお、複数の市町村で災害対策本部等を設置するなど、当該欄に記入できない場合には、任意の様式を用いて報告をすること。

また、庁舎被害等の発生に起因して、予定された場所以外に災害対策本部等が設置されるなど特記すべき事象がある場合は、その旨を併せて記入すること。

(イ) 消防機関等の活動状況については、地元消防本部、消防団、消防防災ヘリコプター、消防組織法第39条に基づく応援消防本部等について、その出動規模、

活動状況等をわかる範囲で記入すること。

(ウ) 自衛隊の災害派遣要請を行った場合には、その日時及び内容を記入すること。

(エ) その他都道府県又は市町村が講じた応急対策については、避難所の設置状況、他の地方公共団体への応援要請等について記入すること。

また、大雨、津波、火山噴火等に係る特別警報が発表された場合などにおいては、警報の伝達、避難勧告等の発令状況等の警戒・避難対策について記入すること。なお、避難勧告等の発令状況については、第4号様式（その1）別紙を用いて報告すること。

第4号様式 (その1)

(災害概況即報)

消防庁受信者氏名

災害名 (第 報)

報告日時	年 月 日 時 分
都道府県	
市町村 (消防本部名)	
報告者名	

災害の概況	発生場所							発生日時	月 日 時 分		
被害の状況	人的被害	死者	人	重傷	人	住家被害	全壊	棟	床上浸水	棟	
		不明	人	軽傷	人		半壊	棟	床下浸水	棟	
							一部破損	棟	未分類	棟	
	119番通報の件数										
応急対策の状況	災害対策本部等の設置状況		(都道府県)				(市町村)				
	消防機関等の活動状況		(地元消防本部、消防団、消防防災ヘリコプター、消防組織法第39条に基づく応援消防本部等について、その出動規模、活動状況等をわかる範囲で記入すること。)								
	自衛隊派遣要請の状況		その他都道府県又は市町村が講じた応急対策								

- (注) 第1報については、迅速性を最優先とし可能な限り早く(原則として、覚知後30分以内)分かる範囲で記載して報告すること。(確認がとれていない事項については、確認がとれていない旨(「未確認」等)を記入して報告すれば足りること。)
- (注) 住家被害のうち、その程度が未確定のものについては、「未分類」の欄に計上すること。





(3) 第4号様式(その2)(被害状況即報)

管内の被害状況や避難に関する状況等を把握できる段階に至った場合、本様式を用いること。

ア 各被害欄

原則として、報告の時点で判明している最新の数値を記入する。ただし、被害額については、省略することができる。

なお、「水道」、「電話」、「電気」及び「ガス」については、それぞれ報告時点における断水戸数、通話不能回線数、停電戸数及び供給停止戸数を記入すること。

イ 災害対策本部等の設置状況

当該災害に対して、都道府県又は市町村が災害対策本部、現地災害対策本部、事故対策本部等を設置した場合には、その設置及び廃止の日時について記入すること。

ウ 災害救助法適用市町村名

市町村毎に、適用日時を記入すること。

エ 災害の概況

災害の概況欄には次の事項を記入すること。

(ア) 災害の発生場所

被害を生じた市町村名又は地域名

(イ) 災害の発生日時

被害を生じた日時又は期間

(ウ) 災害の種類、概況

台風、豪雨、豪雪、洪水、高潮、地震、津波等の種別、災害の経過、今後の見通し等

オ 応急対策の状況

消防機関等の活動状況について記入するとともに、自衛隊の災害派遣要請を行った場合にはその日時及び内容を記入すること。

また、その他の欄については、避難所の設置状況、災害ボランティアの活動状況等を記入すること。



### 15. 3 報道機関一覧表

機 関 名	郵便番号	所 在 地	電話番号	F A X
南日本新聞社	890-8603	鹿児島市与次郎1-9-33	099-813-5144 (報道部)	099-256-1630
西日本新聞社鹿児島支局	892-0815	鹿児島市易居町9-17-502	099-222-9255	099-222-9257
日本経済新聞社鹿児島支局	892-0841	鹿児島市照国町14-17	099-222-2322	099-225-1540
読売新聞社鹿児島支局	892-0844	鹿児島市山之口町1-10-9F	099-222-7370	099-805-3333
毎日新聞社鹿児島支局	892-0847	鹿児島市西千石町1-32-501	099-223-7331	099-223-7332
朝日新聞社鹿児島総局	890-0062	鹿児島市与次郎2-5-12	099-298-5470	099-298-5163
南海日日新聞鹿児島総局	890-0056	鹿児島市下荒田4-46-23	099-285-1257	099-285-1733
共同通信社鹿児島支局	890-8603	鹿児島市与次郎1-9-33 (南日本新聞社内)	099-256-1777	099-256-1766
時事通信社鹿児島支局	892-0821	鹿児島市名山町1-3-42-4F	099-226-0565	099-226-0566
N H K 鹿児島放送局	892-8603	鹿児島市本港新町4-6	099-805-7110	099-227-8114
M B C 南日本放送	890-8570	鹿児島市高麗町5-25	099-254-7111	099-259-0200
K T S 鹿児島テレビ放送	890-8666	鹿児島市紫原6-15-8	099-258-1111	099-254-5602
K K B 鹿児島放送	890-8571	鹿児島市与次郎2-5-12	050-3816-5111	099-257-5762
K Y T 鹿児島讀賣テレビ	890-8574	鹿児島市与次郎1-9-34	099-285-5575	099-285-5503
エフエム鹿児島	892-8579	鹿児島市東千石町1-38 (鹿児島商工会議所ビル3F)	099-239-1133	099-239-1120

## 15. 4 動物保護施設に関する資料

### 1 動物管理所の概要

〔くらし保健福祉部生活衛生課〕

区分 \ 名称	加世田動物管理所	川薩動物管理所	始良動物管理所
所在地	南さつま市 加世田唐仁原1930 TEL : 0993-53-4125	薩摩郡さつま町 船木4991-3 TEL : 0996-53-3174	霧島市 国分上之段2422 TEL : 0995-48-2112
使用開始	S50. 4. 1	S49. 12. 1	S49. 12. 1
管理保健所	加世田保健所	川薩保健所	始良保健所
管轄保健所区域	指宿, 加世田, 伊集院	川薩, 出水, 大口	始良, 志布志, 鹿屋
最大収容能力	犬 20頭 猫 20頭	犬 20頭 猫 10頭	犬 25頭 猫 35頭

### 2 動物愛護センターの概要

〔くらし保健福祉部生活衛生課〕

区分 \ 名称	鹿児島県動物愛護センター
所在地	霧島市隼人町小田1493-1 TEL : 0995-44-6301
使用開始	H25. 10. 16
管理区域	県内全域
最大収容能力	犬 40頭 猫 20頭

## 15.5 市町村等別火葬場の一覧表

くらし保健福祉部生活衛生課  
令和元年6月1日現在

番号	所在市町村	名称	火葬炉数	火葬場所在地	電話番号
1	鹿児島市	鹿児島市北部斎場	12	鹿児島市小山田町6075番地	099-238-3636
2		鹿児島市南部斎場	8	鹿児島市上福元町6945番地の1	099-260-4900
3	鹿屋市	大隅肝属広域事務組合火葬場きもつき苑	7	鹿屋市下高隈町5999番地3	0994-45-2196
4	枕崎市	枕崎共同斎場	3	枕崎市若葉町286番地	0993-72-1849
5	阿久根市	阿久根市葬斎場佛石の里	3	阿久根市西目691-1	0996-72-1525
6	出水市	出水市慈光苑	3	出水市武本2800番地	0996-63-2142
7		出水市じょうらく苑	1	出水市野田町上名6499番地20	0996-84-3449
8		出水市高尾野斎場	1	出水市高尾野町大久保4966番地9	0996-82-3677
9	指宿市	指宿火葬場天翔の里	3	指宿市十二町5471番地2	0993-24-4822
10		指宿市山川火葬場	2	指宿市山川福元5340番地	0993-34-0429
11	西之表市	西之表斎苑	3	西之表市西之表9645番地1	0997-23-2392
12	垂水市	垂水市火葬場	2	垂水市本城3933番地1	0994-32-2714
13	薩摩川内市	薩摩川内市川内葬祭場やすらぎ苑	5	薩摩川内市国分寺町6669番地30	0996-22-3568
14		薩摩川内市上甑島葬祭場	2	薩摩川内市里町里2477番地	0996-23-5111
15		薩摩川内市下甑葬祭場	1	薩摩川内市下甑町青瀬278番地	0996-23-5111
16		薩摩川内市鹿島葬祭場	1	薩摩川内市鹿島町蘭牟田3322番地	0996-23-5111
17	曾於市	曾於市斎苑	4	曾於市末吉町岩崎4390番地	0986-76-2347
18	霧島市	霧島市国分斎場	6	霧島市国分名波町16番19号	0995-45-0556
19	いちき串木野市	西薩火葬場	4	いちき串木野市照島2430番地	0996-32-5781
20	南さつま市	南さつま火葬場白亀苑	4	南さつま市加世田白亀1458番地3	0993-53-6942
21	志布志市	曾於南部厚生事務組合紫雲園	3	志布志市志布志町帖7614-5	099-472-3779
22	奄美市	奄美市斎場	3	奄美市名瀬大字有屋1594番地1	0997-52-5504
23	南九州市	顛娃浄楽苑	3	南九州市顛娃町御領5000番地	0993-36-2833
24		川辺火葬場	2	南九州市川辺町平山1977-5	0993-56-4347
25	伊佐市	伊佐北始良火葬場	4	伊佐市菱刈重留444番地	0995-26-2356
26	始良市	あいら斎場 悠久の杜	8	始良市鍋倉378番地	0995-65-4600
27	さつま町	さつま町やすらぎ苑	3	さつま町船木5001番地3	0996-53-1516
28	長島町	不知火苑	2	長島町鷹巣1298番地2	0996-86-0289
29	中種子町	中南広域斎苑	2	中種子町野間15195-2	0997-27-3444
30	屋久島町	屋久島町斎場	2	屋久島町安房字太忠岳2745-110	0997-46-2907
31	瀬戸内町	瀬戸内町営火葬場	2	瀬戸内町大字古仁屋字芦瀬原1337番地	0997-72-2867
32	喜界町	喜界町斎場	2	喜界町大字湾間寺766番地	0997-65-1085
33	徳之島町	徳之島愛ランド広域連合火葬場	3	徳之島町亀津5681番地	0997-81-1371
34	和泊町	沖永良部火葬場	2	和泊町古里831-2	0997-92-0777
35	与論町	昇龍苑	2	与論町大字立長3173-1	0997-97-4661
27市町村		35施設	####		

## ●県と民間事業者等が締結している災害に関する協定等の状況

[危機管理防災局危機管理課・原子力安全対策課・消防保安課、環境林務部廃棄物・リサイクル対策課、くらし保健福祉部保健医療福祉課・医師・看護人材課・社会福祉課・薬務課・生活衛生課・健康増進課、土木部監理課・生活排水対策室・住宅政策室・砂防課・道路維持課・港湾空港課、商工労働水産部漁港漁場課、総合政策部総合政策課、北薩・南薩地域振興局、県警察本部]

【協定締結件数】12分野66種112件

令和3年5月25日時点

分野	協定等の名称	協定の相手方(事業者名)	締結年月日	協定の概要	所管課
1 医療	災害救助等に必要な医薬品等の確保に関する協定	鹿児島県医薬品卸業協会	H8.6.25	災害発生時における災害救助等に必要な医薬品等の確保に関し、必要な事項を規定。 [手続, 医薬品の範囲, 引渡し, 価格等]	薬務課
	災害救助に必要な医療用資機材等の確保に関する協定	鹿児島県医療機器協会	H8.9.24	災害発生時における災害救助等に必要な医療用資機材等の確保に関し、必要な事項を規定。 [手続, 医療用資機材の範囲, 引渡し, 価格等]	薬務課
	災害時の医療救護活動に関する協定	(公社)鹿児島県薬剤師会	H26.3.28	災害発生時における医療救護活動に関し、必要な事項を規定。 [業務内容, 指揮系統, 費用負担等]	薬務課
	災害救助に必要な医療ガス等の確保に関する協定	(一社)日本産業・医療ガス協会九州地域本部	H26.5.30	災害発生時における災害救助等に必要な医療ガス等の確保に関し、必要な事項を規定。 [手続, 医療ガス等の範囲, 引渡し, 価格等]	薬務課
	災害時の医療救護活動に関する協定	(公社)鹿児島県医師会	H19.5.14	災害発生時における医療救護活動に関し、必要な事項を規定。 [業務内容, 輸送, 指揮系統, 費用負担等]	保健医療福祉課
	災害時の歯科医療救護活動に関する協定	(公社)鹿児島県歯科医師会	H26.3.28	災害発生時における医療救護活動に関し、必要な事項を規定。 [業務内容, 指揮系統, 費用負担等]	保健医療福祉課
	災害時の健康相談等の支援活動に関する協定	(公社)鹿児島県看護協会	H26.3.28	災害発生時における健康相談等の支援活動に関し、必要な事項を規定。 [業務内容, 輸送, 指揮系統, 費用負担等]	医師・看護人材課
	災害時における愛護動物の救護に関する協定	(公社)鹿児島県獣医師会	H27.1.16	大規模災害発生時における動物の救護対策に関し、必要な事項を規定。	生活衛生課
	鹿児島県災害派遣福祉チームの派遣に関する協定	鹿児島県社会福祉法人経営者協議会 R1.8.27 鹿児島県社協老人福祉施設協議会 R1.8.27 鹿児島県知的障害者福祉協会 R1.8.27 鹿児島県保育連合会 R1.8.27 鹿児島県地域包括・介護支援センター協議会 R1.8.27 鹿児島県老人保健施設協会 R1.8.27 鹿児島県認知症グループホーム連絡協議会 R1.8.27 (公社)鹿児島県社会福祉士会 R1.8.27	R1.8.27 R1.8.27 R1.8.27 R1.8.27 R1.8.27 R1.8.27 R1.8.27 R1.8.27	大規模災害発生時において、鹿児島DCATを一般避難所、福祉避難所そのた災害の発生時において特別な配慮を必要とする者を受け入れる施設に派遣し、高齢者、障害者、乳幼児その他の特に配慮を要する者を支援するために必要な事項を規定。 [活動内容, 派遣要請, 費用負担, 訓練等]	社会福祉課
9種類		16件			
2 物資等		(株)タイヨー	H17.2.4		
		(株)南九州ファミリーマート	H17.2.4		
		鹿児島県パン工業協同組合	H17.2.10		
		(株)山形屋	H17.3.1		

分野	協定等の名称	協定の相手方(事業者名)	締結年月日	協定の概要	所管課
	災害時における応急生活物資の供給協力に関する協定	(株)山形屋ストア 南九州コココーラボトルリング(株) イオン九州(株) 鹿児島県生活協同組合連合会 NPO法人コメリ災害対策センター (株)ローソン (株)セブン-イレブン・ジャパン	H17.3.1 H17.3.16 H18.11.15 H20.2.15 H20.3.26 H20.5.29 H23.11.4	災害発生時における応急生活物資の供給に関し、必要な事項を規定。 [手続, 実施方法, 物資の運搬, 経費負担, 補償等]	危機管理課
	緊急・救援物資等輸送に関する協定	(公社)鹿児島県トラック協会	H14.4.1	災害発生時における緊急・救援物資等輸送に関し、必要な事項を規定。 [手続, 実施方法, 経費負担, 補償等]	危機管理課
	大規模災害時の支援活動等に関する協定	鹿児島県石油商業組合	H21.3.4	大規模災害時において、緊急通行車両への優先給油及び被災者や帰宅困難者等への情報提供等に係る業務について、必要な事項を規定。 [趣旨, 支援の内容等]	危機管理課
	災害時における徒歩帰宅者支援に関する協定	(株)南九州ファミリーマート (株)ローソン (株)モスフードサービス (株)壱番屋 (株)吉野家 (株)セブン-イレブン・ジャパン (株)ダスキン	H22.9.1 H22.9.1 H22.9.1 H22.9.1 H22.9.1 H23.11.4 H24.9.7	災害発生時の災害時帰宅支援ステーションの設置及び必要な事項を規定。 [手続, 実施方法, 経費の負担等]	危機管理課
	大規模災害時における旅客船による緊急輸送等に関する協定	鹿児島県旅客船協会	H24.9.28	大規模災害時に旅客船による被災者救出や救援物資の輸送に関し、必要な事項を規定。[手続, 実施方法, 経費の負担, 補償等]	危機管理課
	災害時における畳等の供給協力に関する協定	鹿児島県畳工業組合	H26.8.26	災害時における被災地等への畳等の供給について協力を要請することについて必要な事項を規定。	危機管理課
	災害時等におけるバスによる緊急輸送等に関する協定	(公社)鹿児島県バス協会	H27.6.26	災害時等におけるバスによる緊急輸送等に関し、必要な事項を規定。 [手続, 実施方法, 経費の負担, 補償等]	原子力安全対策課
	災害時における段ボール製品の供給協力に関する協定	南日本段ボール工業組合	H28.3.24	災害時に被災地等へ物資を供給するに当たり、協力要請を行う場合に関し、必要な事項を規定。	危機管理課
	災害時におけるフードバンク食品の供給等の協力に関する協定	特定非営利活動法人フードバンクかごしま	H28.9.6	災害時における被災地等への物資の供給に関し、必要な事項を規定。	危機管理課
	災害時における緊急支援物資の保管及び荷役等の協力に関する協定	鹿児島県倉庫協会	H28.12.19	災害時において緊急支援物資の保管及び荷役等について協力の要請を行う場合に関し、必要な事項を規定。	危機管理課
	災害時におけるLPガス供給に関する協定	(一社)鹿児島県LPガス協会	H30.12.14	災害発生時における避難所等へのLPガスの供給に関し、必要な事項を規定。 [目的, 協力要請・実施, 費用の負担等]	消防保安課
	災害時等におけるタクシーによる緊急輸送に関する協定	(一社)鹿児島県タクシー協会	H31.2.18	災害時等におけるタクシーによる緊急輸送を求めるときの必要事項を規定。 [要請, 内容, 費用負担等]	原子力安全対策課 危機管理課
	災害時における電動車両等の支援に関する協定	鹿児島三菱自動車販売株式会社 北鹿児島三菱自動車販売株式会社	R3.3.25	災害発生時における電動車両等の貸与について必要な事項を規定。 [要請, 内容, 費用負担等]	危機管理課



分野	協定等の名称	協定の相手方(事業者名)	締結年月日	協定の概要	所管課
	する協定	三菱自動車工業株式会社		[要請、内容、費用負担等]	
	災害発生時における施設使用等に関する協定	鹿児島県遊技業協同組合	R3.3.25	災害発生時において、組合員が管理する施設の県等への提供及び災害時帰宅支援ステーションの設置及び必要な事項を規定。 [手続、内容、実施方法、経費の負担等]	危機管理課
	14種類		30件		
3 住宅	災害時における応急仮設住宅の建設に関する協定	(一社)プレハブ建築協会	H8.3.29	災害発生時における応急仮設住宅の建設に関し、必要な事項を規定。 [手続、住宅建設、経費負担等]	住宅政策室
	災害時における住宅の応急修理に関する協定	(一社)鹿児島県建築協会 鹿児島県電気工事業工業組合 鹿児島県管工事業協同組合連合会	H18.3.31 H18.3.31 H21.12.25	災害発生時における被災住宅の応急修理に関し、必要な事項を規定。 [手続、業務内容、経費負担等]	住宅政策室
	災害時における民間賃貸住宅の媒介に関する協定	(公社)鹿児島県宅地建物取引業協会 (公社)全日本不動産協会鹿児島県本部	H18.2.1 H18.2.1	災害発生時における被災者への円滑な住宅供給を図るため、民間賃貸住宅の媒介に関し、必要な事項を規定。 [手続、連絡窓口等]	住宅政策室
	災害時における木造応急仮設住宅の建設に関する協定書	(一社)鹿児島県建築協会 (一社)全国木造建設事業協会鹿児島県協会	H25.3.22 H30.3.15	災害時における木造応急仮設住宅の建設に関し、必要な事項を規定。	住宅政策室
	災害時における住家被害認定調査等の支援に関する協定	鹿児島県土地家屋調査士協会 (公社)鹿児島県公共嘱託登記土地家屋調査士協会	H28.3.28	災害時における住家被害認定調査及び不動産登記等の相談業務に関し、必要な事項を規定。 [趣旨、支援内容、経費負担等]	危機管理課
	災害時における民間賃貸住宅の被災者への提供に関する協定	(公社)全国賃貸住宅経営者協会連合会	H28.9.1	災害発生時における応急的な民間賃貸住宅の提供に関し、必要な事項を規定。	住宅政策室
	災害時における宿泊施設等の提供に関する協定	鹿児島県ホテル旅館生活衛生同業組合 (一社)日本旅館協会九州支部連合会 鹿児島県支部	H28.12.19	災害時における要配慮者等の避難所としての宿泊施設の提供について、必要な事項を規定。	危機管理課
	7種類		11件		
4 公共土木施設等	大規模災害時における応急対策に関する協定	(一社)鹿児島県建設業協会	H18.1.24	大規模災害発生時における公共土木施設(県管理)の応急対策に係る業務に関し、必要な事項を規定。 [対象となる災害、業務内容、手続、経費負担等]	監理課
	大規模災害時における被害状況調査の支援協力に関する協定書	(公社)鹿児島県測量設計業協会	H20.7.17	大規模災害時において、被害状況の速やかな把握と支援協力を求めるに当たり、必要な事項を規定。 [目的、支援協力の内容等]	監理課
	大規模災害時における応急対策業務等に関する協定	(一社)鹿児島県ビルメンテナンス協会 鹿児島県ビルメンテナンス協同組合	H26.2.20 H26.2.20	大規模災害時において、県管理公共建築物の清掃・消毒などの応急対策に係る業務について、必要な事項を規定。 [趣旨、応急対策業務の内容等]	危機管理課
	大規模災害発生時における相互協力に関する協定	西日本高速道路(株)	H23.9.6	大規模災害発生時における相互の道路機能の活用、SA・PA等の施設の防災協定施設としての活用情報の共有等について規定。 [協定内容、手続]	危機管理課
	大規模災害時における応急対策業務等に関する協定	(一社)鹿児島県冷凍空調工業保安協会	H27.3.25	大規模災害時において、県管理公共建築物の冷凍空調機器などの応急対策に係る業務について、必要な事項を規定。 [趣旨、応急対策業務の内容等]	危機管理課

分野	協定等の名称	協定の相手方(事業者名)	締結年月日	協定の概要	所管課
	大規模災害時における地質調査等の支援協力に関する協定	(公社)鹿児島県地質調査業協会	H27.3.30	大規模災害発生時において、土木公共施設等の被災情報の収集及び応急対応に関わる業務について、必要な事項を規定。 [趣旨、支援協力の内容等]	監理課
	大規模土砂災害時における技術支援に関する協定	NPO法人鹿児島砂防ボランティア協会	H23.1.26	大規模土砂災害発生時において、災害関連の事業を迅速かつ円満に実施するための技術的支援に関し、必要な事項を規定。 [目的、支援の内容、費用負担等]	砂防課
	災害発生時における応急対策業務等に関する包括的協定	国土交通省九州地方整備局 港湾管理者 港湾管理団体	H28.1.5	災害発生時における港湾の被害の拡大防止と被災施設の早期復旧に係る業務に関し、必要な事項を規定。 [趣旨、業務内容、適用範囲等]	港湾空港課
	災害・事故発生時の海上における応急対策に関する協定	鹿児島県港湾漁港建設協会 鹿児島の海を守る会	H28.2.10 R2.9.1	港湾・漁港施設等における災害・事故発生時の応急対策に係る業務に関し、基本事項を規定。 [対象となる災害、趣旨、業務内容手続き、費用負担等]	港湾空港課 漁港漁場課
	大規模災害時における路面の応急復旧などに関する協定	鹿児島県舗装協会	H30.4.9	大規模災害時において、県の管理する公共土木施設の応急対策に係る業務の実施に関し、基本事項を規定 [対象となる災害、応急対策業務の内容、協力要請、費用負担等]	監理課
	災害時における相互連携に関する協定	九州電力株式会社 九州電力送配電株式会社	R3.5.25	電力インフラの早期復旧に向け、相互連携のために必要な事項を規定。 [適用範囲、連携内容・方法、費用負担等]	危機管理課
		西日本電信電話株式会社	R3.5.25	通信インフラの早期復旧に向け、相互連携のために必要な事項を規定。 [適用範囲、連携内容・方法、費用負担等]	危機管理課
	11種類		14件		
5 広報	災害時における放送要請に関する協定	日本放送協会 鹿児島放送局	S56.4.1	災害発生時における防災情報等の放送要請に関する手続きについて規定。 [手続、実施方法]	危機管理課
		(株)南日本放送	S56.4.1		
鹿児島テレビ放送(株)		S56.4.1			
(株)鹿児島放送		S58.6.1			
(株)エフエム鹿児島		H4.9.18			
(株)鹿児島讀賣テレビ		H6.4.15			
災害時における報道要請に関する協定	(株)西日本新聞社	H9.4.15	災害発生時における被害の拡大の防止等の報道要請に関する手続きについて規定。 [手続、実施方法]	危機管理課	
	共同通信社	H9.4.15			
	(株)毎日新聞社	H9.4.15			
	朝日新聞	H9.4.15			
	(株)時事通信社	H9.4.15			
	讀賣新聞	H9.4.15			
	日本経済新聞社	H9.4.15			
	(株)南日本新聞社 (株)南海日日新聞社	H9.4.15 H9.4.15			
2種類		15件			
6 し尿・汚泥等	災害時におけるし尿及び浄化槽汚泥の収集運搬等に関する協定	鹿児島県環境整備事業協同組合	H17.3.28	災害発生時におけるし尿、浄化槽汚泥等の収集運搬及び仮設トイレの設置に関し、必要な事項を規定。 [手続、経費負担等]	廃棄物・リサイクル対策課
		協同組合鹿児島県環境管理協会	H17.3.28		
	災害時における廃棄物処理等の協力に関する協定	(一社)鹿児島県産業資源循環協会	H21.5.26	災害発生時における災害廃棄物の処理等に関し、必要な事項を規定。 [趣旨、支援協力の内容等]	廃棄物・リサイクル対策課

分野	協定等の名称	協定の相手方(事業者名)	締結年月日	協定の概要	所管課
	災害時における浄化槽の点検・復旧等に関する支援協定	(公財)鹿児島県環境保全協会	H26.3.28	災害時における浄化槽の点検・復旧等に関する支援を要請することについて必要な事項を定める。	生活排水対策室
	3種類		4件		
7 車両排除	大規模な災害発生時における通行妨害車両等の排除業務に関する覚書	(一社)日本自動車連盟九州本部鹿児島支部	H17.5.23	大規模な災害発生時における緊急車両等の通行妨害となっている放置車両等の道路障害物の排除業務について、必要な事項を規定。 [目的, 要請業務の内容, 費用負担等]	鹿児島県警察本部
	大規模災害時における応急対策に関する協定	(一社)日本自動車連盟鹿児島支部	H28.3.30	大規模災害時における応急対策業務に伴う車両等の移動に関し、必要な事項を規定。	道路維持課
	2種類		2件		
8 情報提供	山地災害防止に関する郵便局と農林水産事務所の協力に係る実施協定書	出水市内郵便局 加世田郵便局	H12.5.25 H12.5.30	郵便局における山地災害危険地区マップの備え付けと郵便局からの山地災害発生の前兆現象等の情報提供について規定。	北薩地域振興局 農林水産部出水支所 南薩地域振興局 農林水産部
	土砂災害防止に関する郵便局と土木事務所の協力に係る実施協定書	出水市内郵便局 加世田郵便局	H11.12.14 H11.12.17	郵便局における土砂災害危険箇所マップの備え付けと郵便局からの土砂災害発生の前兆現象等の情報提供について規定。	北薩地域振興局 建設部出水支所 南薩地域振興局 建設部
	大規模災害時の重要施設に係る情報共有に関する覚書	石油連盟	H25.3.22	大規模災害時において県内に存在する重要施設に対し、通常の流通経路によらない臨時的、緊急的な燃料供給を行う必要が生じた場合に、それらを円滑に実施するために、対象となる重要施設に関する所要の情報を共有する。	危機管理課
	災害に係る情報発信等に関する協定	ヤフー株式会社	R2.3.30	県内の地震、津波、台風、豪雨、洪水、暴風その他の災害に備え、県が県民に対して必要な情報を迅速に提供し、かつ県の行政機能の低下を軽減させるため、県とヤフーが互いに協力して様々な取組を行うことを目的とする。	危機管理課
	4種類		6件		
	9 救助・救援等	大規模災害時における救助犬の出勤に関する協定	NPO法人九州救助犬協会	H25.3.26	大規模な地震や風水害その他の災害が発生し、行方不明者が発生した場合に、被災者の捜索活動を円滑に実施するため、救助犬による捜索等の協力を求めるときの必要な事項について定める。
9 救助・救援等	大規模災害時における隊友会の協力に関する協定	(公社)隊友会鹿児島県隊友会	H25.3.26	大規模な地震や風水害その他災害が発生した場合に、隊友会会員が有する専門的知識、技能、経験など元自衛官としての能力及び情報収集等の隊友会の組織力を活用した協力を求めるときの必要な事項について定める。	危機管理課
	2種類		2件		
10 遺体搬送等	災害時における遺体の搬送、棺等葬祭用品の供給等に関する協定	鹿児島県葬祭業協同組合 (一社)全国霊柩自動車協会	H20.6.9	大規模災害時において、多数の人的被害が生じた場合の遺体搬送や葬祭用品の供給等に関する業務協力について規定。 [目的, 協力の実施, 経費負担等]	危機管理課
	1種類		1件		
11 相談	災害発生時における相談業務の支援に関する協定	鹿児島県専門士業団体協議会	H29.3.28	災害発生時における、県民等に対する相談業務の支援に関し必要な事項を規定。	危機管理課
	災害時における栄養相談等の支援活動に関する協定	(公社)鹿児島県栄養士会	H29.3.30	災害時において、栄養相談等の支援活動について協力の要請を行う場合に必要な事項を規定。	健康増進課

分野	協定等の名称	協定の相手方(事業者名)	締結年月日	協定の概要	所管課
	2種類		2件		
12 その他	鹿児島県とイオン株式会社との包括提携協定	イオン株式会社	H23.8.25	様々な地域課題に対応した協働事業を実施することについて規定。(実施項目の一つに、「災害対策に関すること」が含まれている。)	企画課
	(株)セブン-イレブン・ジャパンとの包括連携協定	株式会社セブン-イレブン・ジャパン	H23.11.4	様々な地域課題に対応した協働事業を実施することについて規定。(実施項目の一つに、「地域の安心・安全及び災害対策に関すること」が含まれている。)	企画課
	鹿児島県と佐川急便との地域活性化包括連携協定	佐川急便株式会社	H29.2.6	様々な地域課題に対応した協働事業を実施することについて規定。(実施項目の一つに、「災害対策と安心・安全に関すること」が含まれている。)	企画課
	健康づくりに関する鹿児島県と大塚製薬株式会社との連携協定	大塚製薬株式会社	H28.4.25	様々な地域課題に対応した協働事業を実施することについて規定。(実施項目の一つに、「災害時における被災者への貢献や協力に関すること」が含まれている。)	健康増進課
	東京海上日動火災保険株式会社との地方創生に関する包括連携協定	東京海上日動火災保険株式会社	H29.3.28	地方創生の実現を図ることを目的とした協働について規定。(実施項目の一つに、「防災・減災に資する取組に関すること」が含まれている。)	企画課
	株式会社ローソンとの包括連携協定	株式会社ローソン	H19.9.14	協働による事業活動を推進し、地域の活性化と県民サービスの向上を図ることを目的として規定。(実施項目の一つに、「地域の安全・安心の確保や災害時の支援に関すること」が含まれている。)	企画課
	鹿児島県と鹿児島県オールトヨタとの地域の一層の活性化及び県民サービス向上に向けた包括連携協定	鹿児島トヨタ自動車株式会社 鹿児島トヨペット株式会社 トヨタカローラ鹿児島株式会社 ネットトヨタ鹿児島株式会社 ネットトヨタ南九州株式会社 株式会社トヨタレンタリース鹿児島 トヨタ部品鹿児島共販株式会社	R1.10.2	協働による活動を推進することにより、地域の一層の活性化及び県民サービスの向上を図ることを目的として規定。(連携事項の一つに、「防災・減災に関すること」が含まれている。)	企画課
	鹿児島県とあいおいニッセイ同和損害保険株式会社との地方創生に関する包括協定	あいおいニッセイ同和損害保険株式会社	R1.12.26	相互に密接に連携することにより、それぞれの資源を有効に活用した協働による活動を推進し、地方創生の実現に資することを目的として規定。(連携事項の一つに「防災・災害対策に関すること」が含まれている。)	企画課
	鹿児島県と損害保険ジャパン日本興亜株式会社との地方創生に係る包括協定	損害保険ジャパン日本興亜株式会社	R2.3.18	相互の連携及び協力を強化することにより、地方創生の推進及び地域の発展に寄与することを目的として規定。(連携事項の一つに「防災・減災に関すること」が含まれている。)	企画課
	9種類		9件		
12分野	66種類		112件		

## 15. 7 災害発生時において協力要請可能な民間事業者等リスト

### 災害発生時において協力要請可能な民間事業者等リスト

[危機管理防災局危機管理課，土木部砂防課]

平成25年3月31日現在

対応可能な事案	相手方(事業者名)	根拠等	内 容
(1) 災害発生時の救援作業に支障のある放置自動車のレッカー業務	県レッカー事業協同組合	組合設立趣旨書 H18. 1. 16設立	[ 設立趣旨 (抜粋) ] 緊急事態発生時に救援作業の障害となる自動車の放置問題に対し，行政機関と常時連絡協議を行いながら，救援作業に支障のない体制づくりを構築
(2) 「災害対応型給油所」として，災害発生時において警察・消防等の緊急車両への優先的燃料の供給，非常用食料等の集積地としての施設の提供などを実施	[給油所名] 吉田商事(株) 2件 名瀬市  (有)ビートル 川辺町	経済産業省の補助制度により所要の設備等を設置し，災害対応型給油所として選定された給油所	[ 目的 ] 災害時における石油製品等の安定的供給 <input type="checkbox"/> 警察・消防等の緊急車両への優先的燃料の供給 <input type="checkbox"/> 被災者等のための非常用食料等の集積地としての用地・施設等の提供 <input type="checkbox"/> 被災情報の発信地として機能  [ 経済産業省の補助制度を活用して整備 ] <input type="checkbox"/> 災害対応型給油所普及事業 全国石油商業組合連合会に対し補助 <input type="checkbox"/> 次の設備等を備えている給油所 ・ 太陽光発電又は内燃機関を使った自家発電設備 ・ 貯水設備・井戸設備， ・ 緊急用可搬式ポンプ
(3) 災害発生時における救助犬による救助活動	九州救助犬協会事務局 鹿児島支部	NPO法人 (九州全域を網羅)	[ 設立趣旨 (抜粋) ] 災害時において，関係省庁と連携を図りながら，救助犬による組織的な救助活動を展開 救助犬数(本県内) 12
(4) 土砂災害が発生した場合の災害救援活動	NPO法人 鹿児島砂防ボランティア協会	NPO法人 鹿児島砂防ボランティア協会の定款	・ 土砂災害に関する情報収集と提供 ・ 土砂災害の被災者等への支援 ・ 土砂災害に対する技術力の向上