

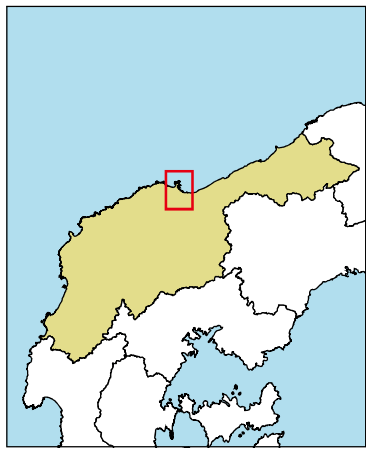
## 津波ハザードマップ（輪島地区）

---

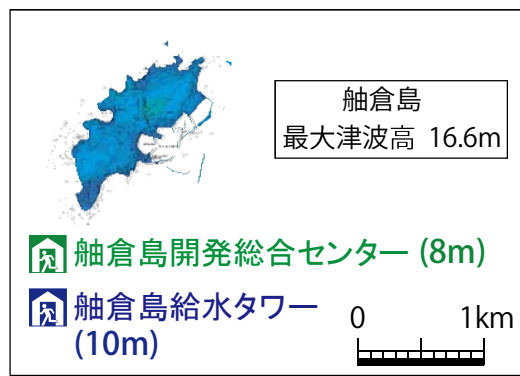
# 津波ハザードマップ〔輪島地区〕

凡例	
	国道
	標高10m
	避難所 (地盤の標高)
	一時避難場所 (地盤の標高) 災害発生時、避難所開設以前に一時的に避難又は集合する場所
	市役所
	警察署・交番・駐在所
	病院
	消防署・分団
	その他行政機関

このマップに示す危険箇所は、石川県が作成した津波浸水想定区域図を基にしています。  
(平成24年5月現在)  
ご注意:凡例に示す危険箇所は地区によって該当しないものがあります。



日本海



避難所	
①	鳳至公民館
②	サン・アリーナ
③	河井小学校(体育館)
④	松陵中学校(体育館)
⑤	輪島高等学校(体育館)
⑥	ふれあい健康センター
一時避難場所	
⑧	天神山広場
⑨	鳳来山公園
⑩	鳳至小学校(グラウンド)
⑫	輪島地方合同庁舎
⑭	文化会館(輪島公民館)
⑮	一本松総合運動公園
⑯	一本松ゲートボール場
⑰	松陵中学校(グラウンド)
⑱	松陵中学校(テニスコート)
⑲	石川県奥能登土木総合事務所
⑳	ホテル ルートイン輪島

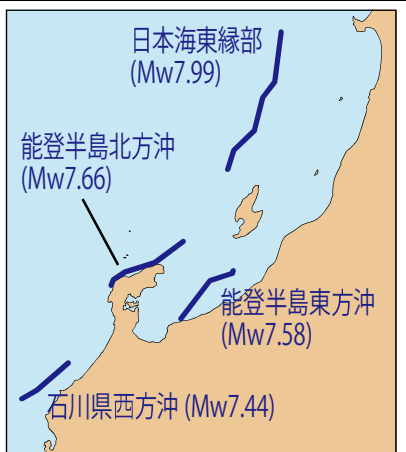
1:12,500  
500m



津波浸水想定区域	浸水深(m)
	0-0.5
	0.5-1.0
	1.0-2.0
	2.0-5.0
	5.0-8.0
	8.0-11.0
	11.0-14.0
	14.0-17.0

**津波浸水想定区域について**

石川県は、これまでに行われた海底調査結果から4つの震源域を想定し、津波浸水想定区域図を作成しました。  
この津波ハザードマップでは、それら4つの震源域を考慮して最大の浸水想定区域および浸水深を示しています。  
特に能登半島北方沖は輪島市と非常に密接した位置にあり、能登半島北方沖を震源とする地震が発生すると5分以内に津波が到達すると予想されます。  
ゆれを感じたらすぐに逃げられるように、日頃からどこにどのように逃げるのか、歩いて確認しておきましょう。



「この地図は、石川県知事の承認を得て、同県作成の砂防基盤図(縮尺1/2,500)を使用し作成したものである。」  
(承認番号)平成24年 5月11日 奥能士第24-5号」

