

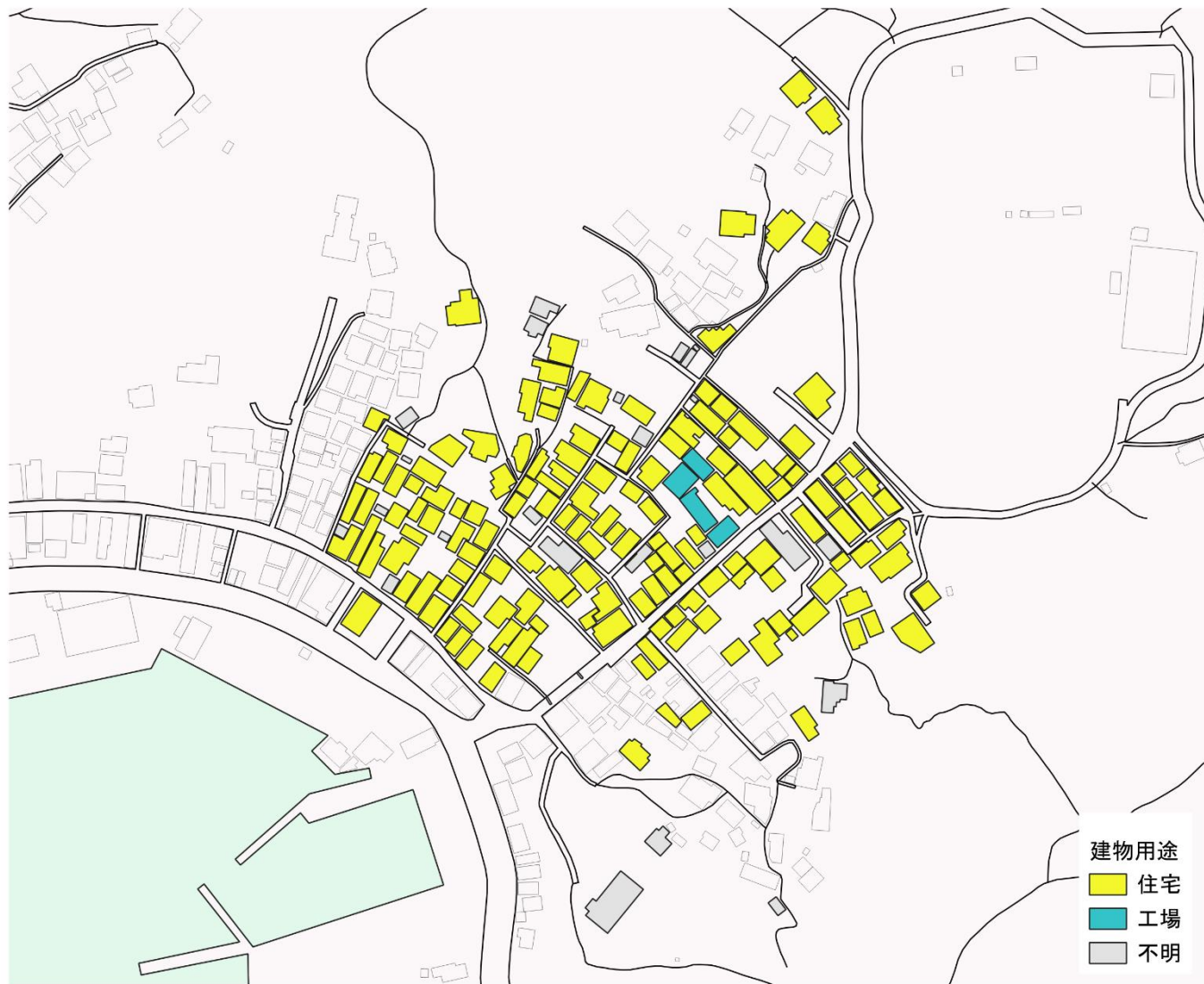
# 被災現地の建築物の概況

---

国土交通省 住宅局

# 焼損した建築物の用途

○ 大半が住宅用途である。

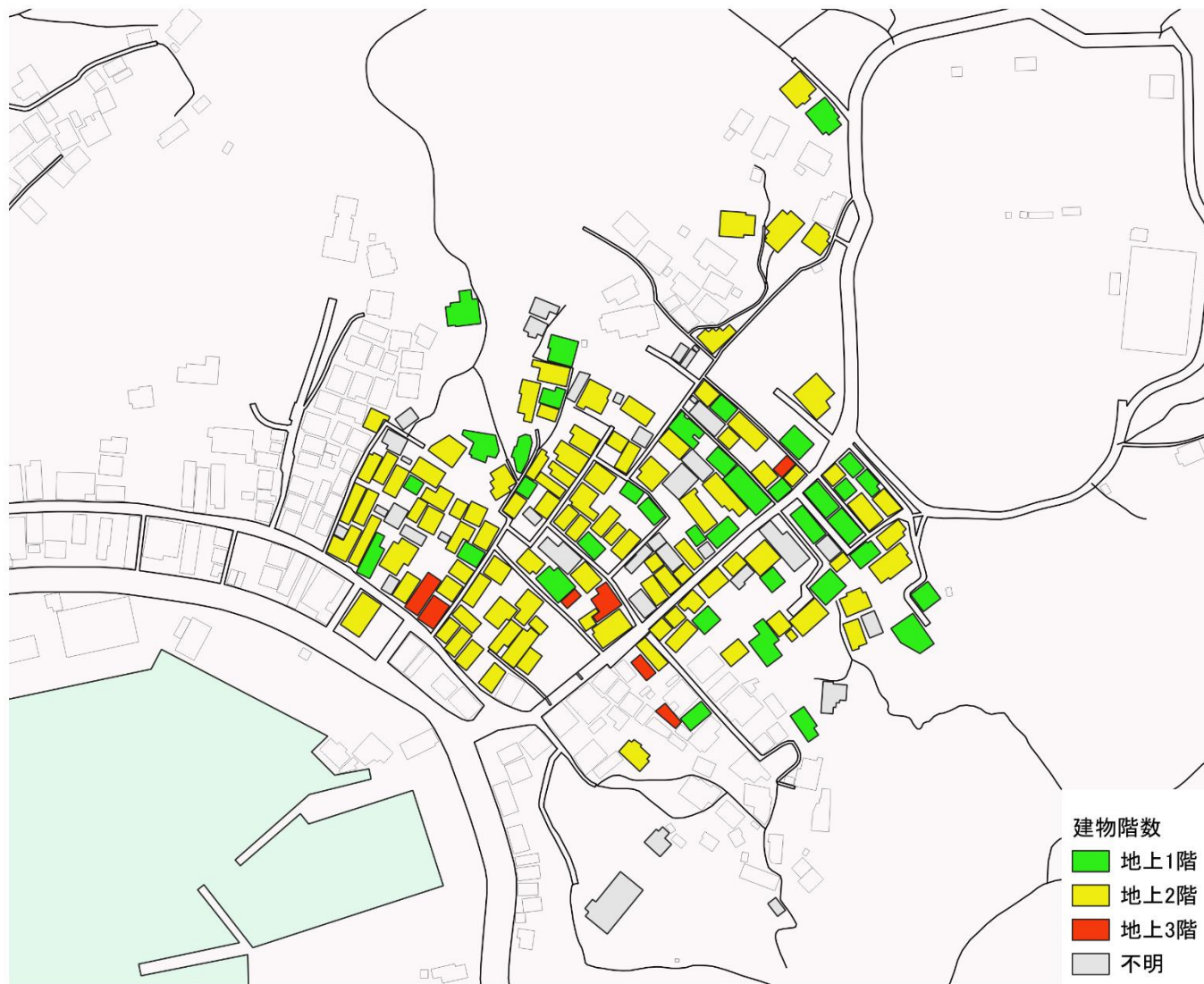


- 建築物の形状データ  
国土地理院基盤地図情報を元に修正(一部、除却済み建物を除く)
- 焼損した建築物  
大分市消防局情報(12月9日現在)
- 建築物の用途  
大分市都市計画基礎調査(R4.4.1時点)

建物用途	棟数
住宅	154
工場	4
不明	24
総計	182

# 焼損した建築物の階数

○ 大半が2階建て以下の建物である。

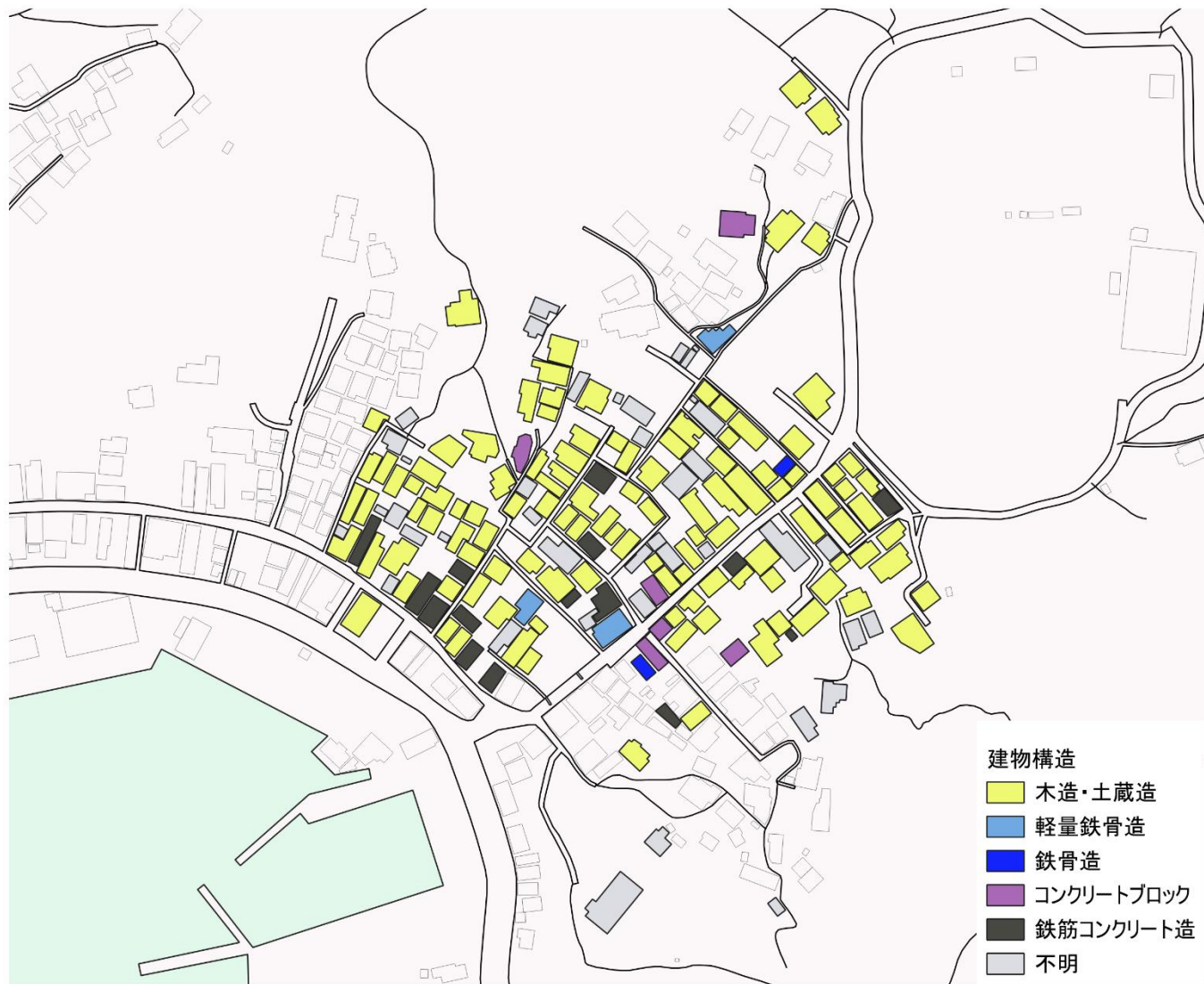


- 建築物の形状データ  
国土地理院基盤地図情報を元に修正(一部、除却済み建物を除く)
- 焼損した建築物  
大分市消防局情報(12月9日現在)
- 建築物の用途  
大分市都市計画基礎調査(R4.4.1時点)

建物階数	棟数
地上1階	37
地上2階	102
地上3階	7
不明	36
総計	182

# 焼損した建築物の構造

○ 大半が木造・土蔵造である。



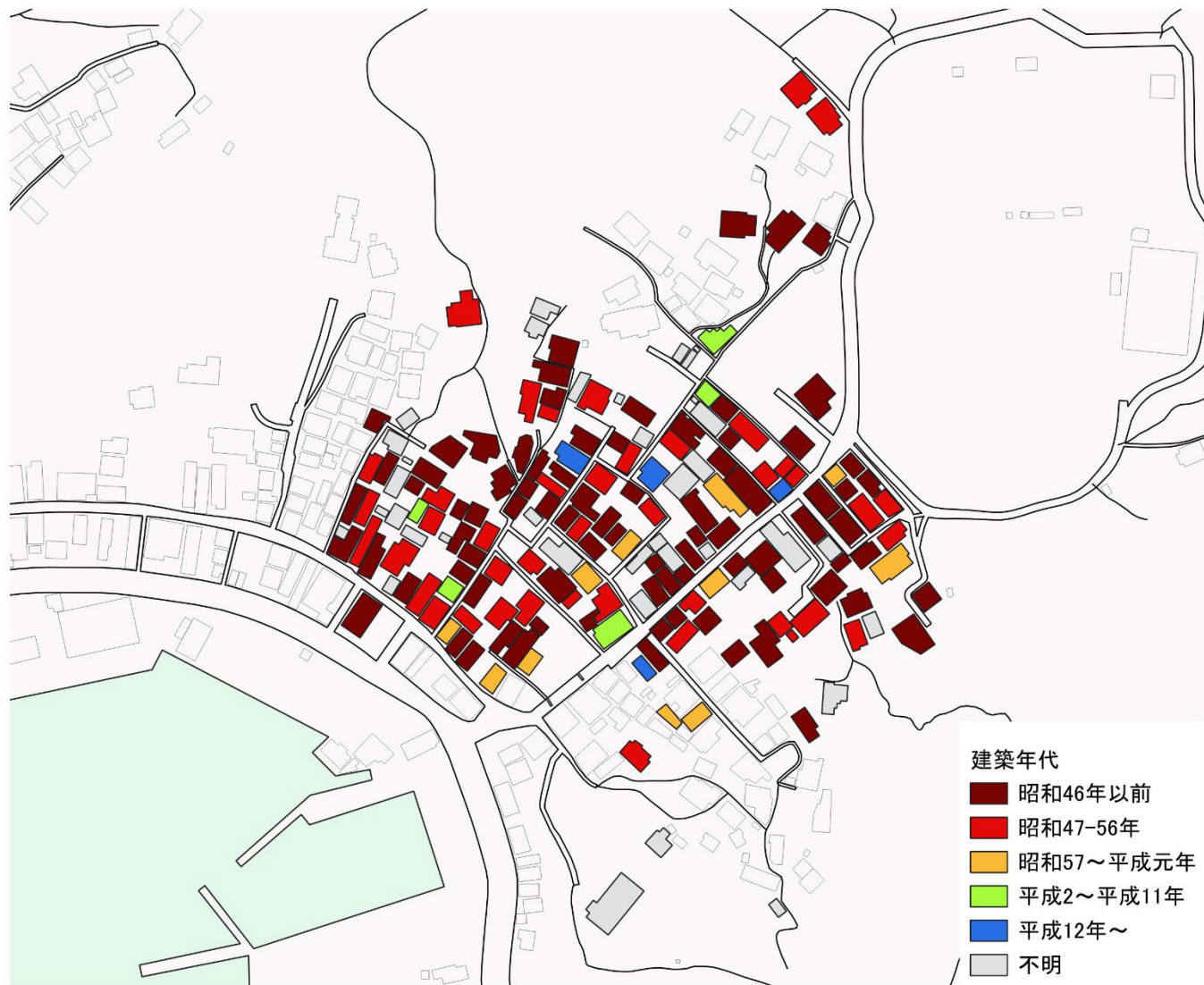
- 建築物の形状データ  
国土地理院基盤地図情報を元に修正(一部、除却済み建物を除く)
- 焼損した建築物  
大分市消防局情報(12月9日現在)
- 建築物の構造  
大分市都市計画基礎調査(R4.4.1時点)

建物構造	棟数
木造・土蔵造	115
軽量鉄骨造	3
鉄骨造	2
コンクリートブロック造	6
鉄筋コンクリート造	15
不明	41
総計	182



# 焼損した建築物の建築時期

○ 大半が昭和56年以前の旧耐震建築物であり、築年数が浅い建築物は少ない。

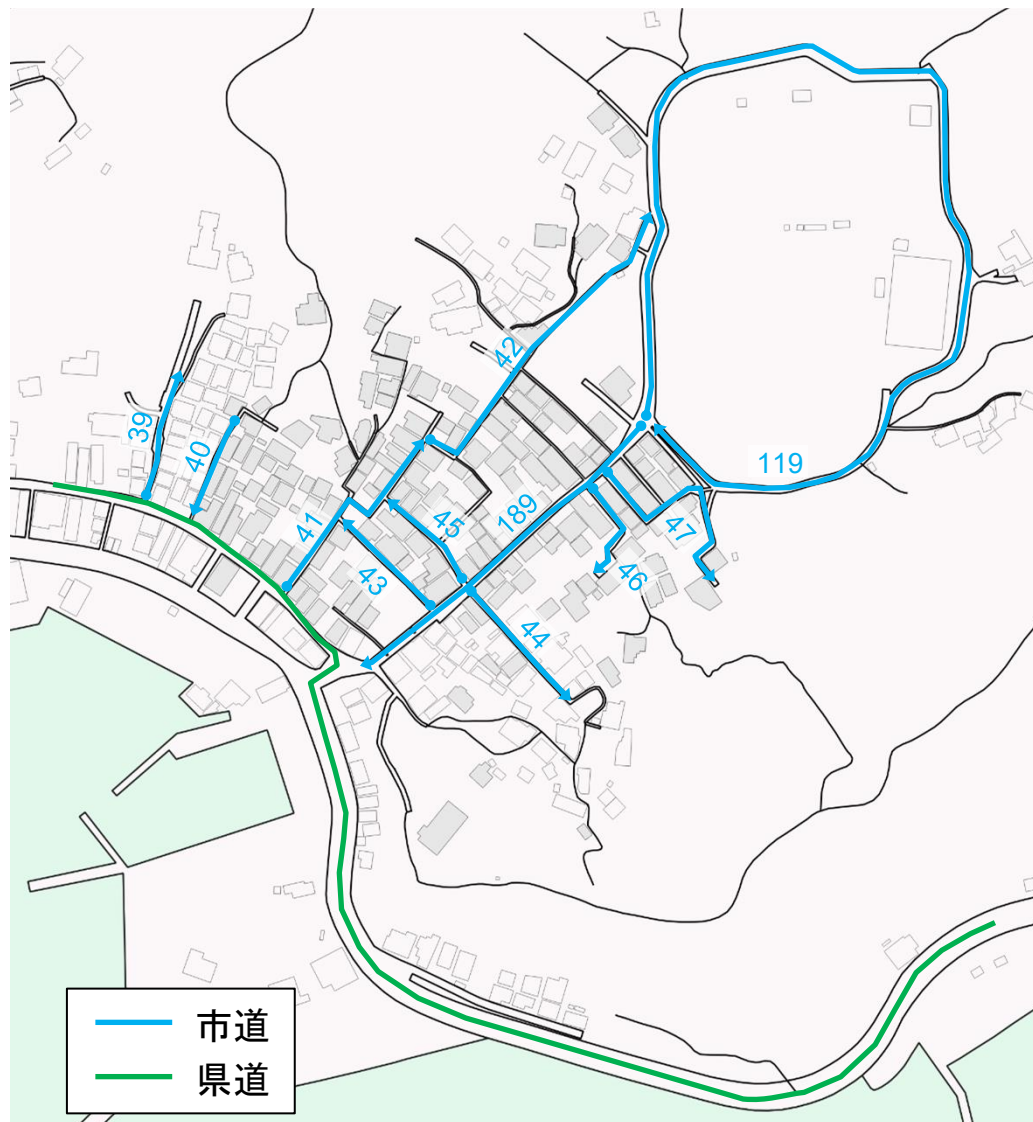


- 建築物の形状データ  
国土地理院基盤地図情報を元に修正(一部、除却済み建物を除く)
- 焼損した建築物  
大分市消防局情報(12月9日現在)
- 建築物の建築時期  
大分市都市計画基礎調査(R4.4.1時点)

建築年代	棟数
昭和46年以前	83
昭和47-56年	42
昭和57～平成元年	11
平成2～平成11年	5
平成12年～	4
不明	37
総計	182

# 被災地域の道路幅員

○ 幅員4m未満の道路が多い。



○建築物、道路の形状データ  
国土地理院基盤地図情報を元に修正(一部、除却済み建物を除く)

○焼損した建築物  
大分市消防局情報(12月9日現在)

○道路情報  
大分市道路台帳

## 市道の道路幅員等

路線番号	延長(m)	最小・最大幅員(m)
39	46.90	1.80 ~ 4.10
40	47.00	1.20 ~ 1.60
41	100.90	1.10 ~ 2.00
42	149.20	0.90 ~ 1.70
43	55.10	1.50 ~ 1.90
44	62.90	1.20 ~ 2.70
45	50.00	2.00 ~ 2.60
46	48.00	1.40 ~ 3.40
47	100.20	1.60 ~ 4.10
119	549.40	2.40 ~ 7.80
189	162.10	3.20 ~ 7.20